


Inventarisatie Bloemaertlaan 20 te Alkmaar



Inventarisatie Bloemaertlaan 20 te Alkmaar

Inventarisatie vleermuizen in het kader van de natuurwetgeving



Van der Goes en Groot
ecologisch onderzoeks- en adviesbureau

G&G-rapport 2018-102

Versie	Datum
Concept Eindrapport	8 november 2018

Gecontroleerd door: T.N. Braaksma



Van der Goes en Groot
ecologisch onderzoeks- en adviesbureau

Bovendijk 35-G

2295 RV Kwintsheul

Hazenkoog 35-A

1822 BS Alkmaar

www.vandergoesengroot.nl

Inhoudsopgave

1	Inleiding	5
1.1	Aanleiding tot het onderzoek.....	5
1.2	Doel van het onderzoek.....	6
1.3	Ligging van het plangebied.....	6
1.4	Geplande werkzaamheden.....	6
1.5	Leeswijzer	6
2	Methode	7
2.1	Inleiding	7
2.2	Veldbezoeken	7
2.2.1	Afwijking van vleermuisprotocol.....	9
3	Vleermuizen	11
3.1	Gewone dwergvleermuis.....	11
3.2	Ruige dwergvleermuis	12
3.3	Watervleermuis	12
4	Effectbeoordeling en maatregelen	14
4.1	Vleermuizen.....	14
5	Conclusies en aanbevelingen	15
6	Aanbevolen en geraadpleegde literatuur	16
7	Bijlagen	18



1 Inleiding

1.1 Aanleiding tot het onderzoek

Er bestaan plannen om een locatie aan de Bloemaertlaan 20 te Alkmaar, gemeente Alkmaar, provincie Noord-Holland her in te richten. Volgens het conceptplan wordt de huidige bebouwing gesloopt om ruimte te maken voor de ontwikkeling van 15 stadswoningen, 6 appartementen en 24 parkeerplaatsen.

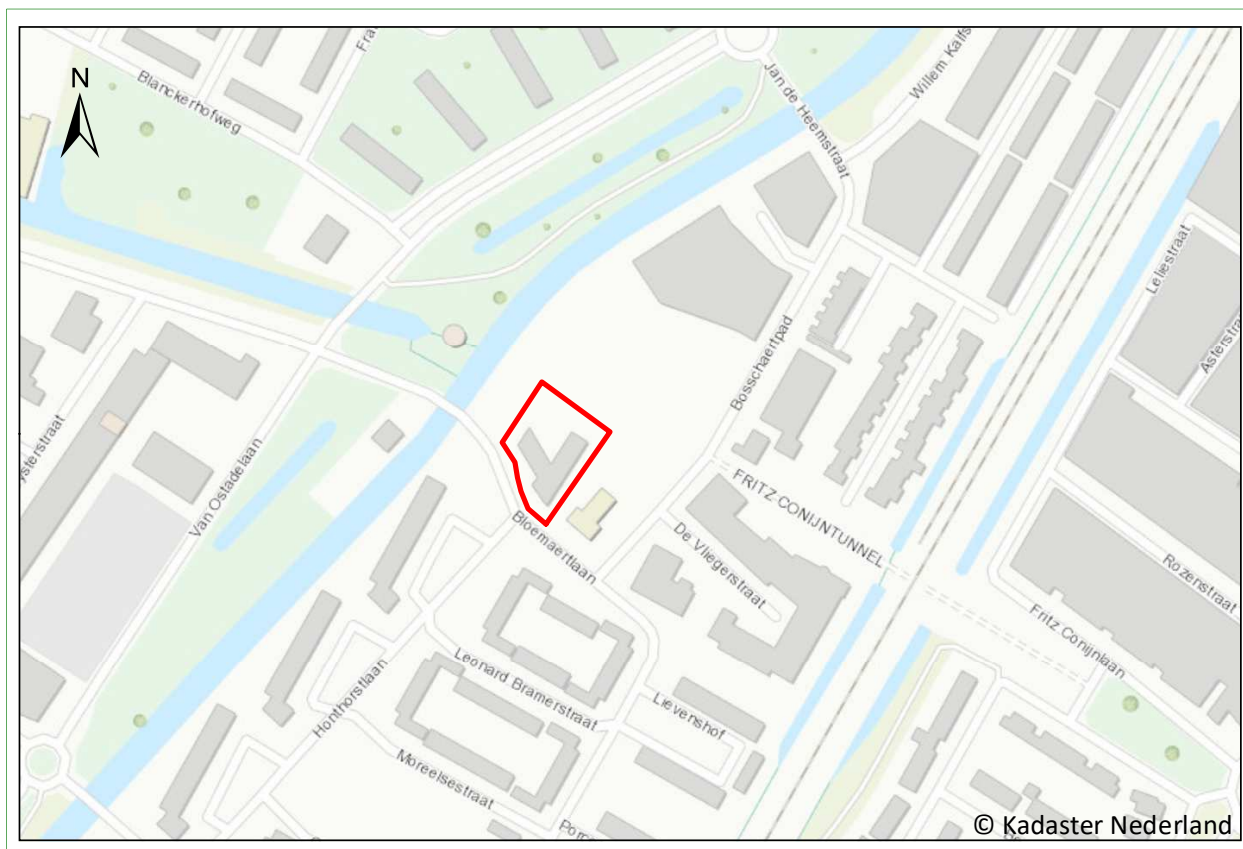
Op grond van eerder uitgevoerd verkennend onderzoek (Ronde, 2018) is gebleken dat vleermuizen kunnen verblijven in de bebouwing.

Om dit nader te onderzoeken heeft Bot Bouw opdracht gegeven aan ecologisch onderzoeks- en adviesbureau Van der Goes en Groot een inventarisatie uit te voeren naar deze soorten.

Het onderzoek is uitgevoerd in de periode juni-september 2018. Dit rapport doet verslag van het onderzoek.

Figuur 1.

Ligging van plangebied Bloemaertlaan 20 (rood omrand) te Alkmaar.



1.2 Doel van het onderzoek

Doel van het onderzoek is om inzicht te krijgen in het voorkomen en de verspreiding van vleermuizen binnen het plangebied.

1.3 Ligging van het plangebied

In Figuur 1 is de ligging van het plangebied aangegeven.

Het plangebied heeft een stedelijke ligging en maakt onderdeel uit van de buurt “De Hoef”. Deze buurt is gelegen in het westen van Alkmaar. Het plangebied is aan alle kanten omgeven door straten en vrij dichte bebouwing, behalve in het noordwestelijke deel. In het noordwesten grenst het plangebied aan een groenstrook van kort gemaaid gras en een enkele meters brede watergang met de naam “Houtvaart”.

1.4 Geplande werkzaamheden

De geplande werkzaamheden bestaan uit het slopen van de bestaande bebouwing, het verwijderen van de aanwezige vegetatie, het bouwen van nieuwe woningen en appartementen en het aanleggen van parkeerplaatsen.

De ecologisch gevoelige werkzaamheden zullen bestaan uit het verwijderen van de vegetatietoplaag, vergraven van de bodem, opbrengen van nieuwe grond en zand, de sloop van gebouwen en het kappen en rooien van struiken en bomen.

1.5 Leeswijzer

In hoofdstuk 2 wordt de methode van het onderzoek beschreven.

In hoofdstuk 3 worden de resultaten beschreven en welke soorten vleermuizen zijn aangetroffen binnen en nabij het plangebied.

In hoofdstuk 4 wordt ingeschat in hoeverre deze soorten negatieve effecten kunnen ondervinden door de uit te voeren werkzaamheden en welke specifieke maatregelen eventueel noodzakelijk zijn.

Ten slotte bevat hoofdstuk 5 de conclusies en eventuele aanbevelingen. Indien van toepassing worden aanbevelingen gedaan. Hoofdstuk 6 geeft een overzicht van de gebruikte literatuur.

In de bijlage is aanvullende informatie opgenomen over de geldende wetgeving en de gebruikelijke procedures bij een vergunnings- en/of ontheffingsaanvraag. In de bijlages zijn tevens de relevante verspreidingskaarten opgenomen.

2 Methode

2.1 Inleiding

Alle soorten vleermuizen zijn beschermd krachtens de Wnb onder het regime van de Habitatrichtlijn.

Het doel van het onderzoek is om de aanwezigheid en de verspreiding van vleermuizen in het plangebied in kaart te brengen. Het onderzoek is uitgevoerd aan de hand van de richtlijnen uit het protocol voor vleermuisinventarisaties, zoals dat is opgesteld door het Vleermuisvakberaad (VLEERMUISVAKBERAAD, 2017).

Voorafgaand aan het veldwerk is nagegaan welke vleermuissoorten redelijkerwijs of mogelijk te verwachten zijn binnen het onderzoeksgebied. Bekende verspreidingsgegevens en de aanwezigheid van voorkeurs habitat binnen het plangebied en de directe omgeving zijn bij deze inschatting betrokken. Het onderzoek is op grond van deze inschatting vooral gericht op de gebouwbewonende soorten Gewone dwergvleermuis, Ruige dwergvleermuis en eventueel Meervleermuis. Verblijvende Laatvlieger en grootoorvleermuis worden op voorhand niet verwacht omdat het plangebied niet landelijk is gelegen en geen grote bosschages als foerageergebied voorhanden zijn. Uiteraard zijn deze en ook andere soorten wél gezocht in het plangebied en zijn eventueel bezoeken en/of bezoektijden tussentijds aangepast aan bevindingen tijdens het veldwerk.

2.2 Veldbezoeken

Door middel van veldwerk zijn de daadwerkelijke aanwezigheid en verspreiding van vleermuizen in het plangebied onderzocht. Er zijn vijf bezoeken volbracht in de periode juni tot en met september 2018.

Het plangebied kan door vleermuizen op verschillende manieren worden gebruikt, bijvoorbeeld als verblijfplaats, als (onderdeel van) een vliegroute of als foerageergebied.

Tijdens een veldverkenning (tijdens de eerste ronde) zijn relevante elementen zoals bijvoorbeeld aanwezige begroeiing en randen daarvan, holtes in bomen, aanwezige lijnvormige beplanting en wateren in beeld gebracht en zijn delen van bebouwing nader op potentie beoordeeld. Bij dit onderzoek en met behulp van zaklamp is bij inspecteerbare delen van het plangebied bij mogelijke verblijfplaatsen gezocht naar sporen van gebruik zoals keutels op verhardingen, poepstrepen bij holtes.

Het terreingebruik door vleermuizen is op grond van de veldverkenning 's nachts nader onderzocht door middel van surveilleren en posten met gebruik van batdetectors (Pettersson 100 en 240x, Echo Meter Touch Pro). Bij het onderzoek is ook een sterke

zaklamp ingezet en was er de mogelijkheid geluiden en/of pulsen op te nemen met opnameapparatuur (Echo Meter Touch Pro of Edirol R-09-HR).

Tijdens alle veldbezoeken is gekeken naar aanwezige vliegroutes en foerageergebieden in het plangebied. Deze gebruiksfuncties zijn vooral te verwachten in luwe delen van het plangebied en langs lijnvormige landschapselementen.

De eerste twee bezoeken aan het begin van de zomer zijn met name gericht geweest op het in kaart brengen van zwermactiviteit bij kraamkolonies of zomerkolonies. Deze zwermactiviteit treedt met name aan het einde van de nacht op en wordt onderzocht door op kansrijke plekken te posten en/of door rustig door het plangebied surveilleren. Bij een avondbezoek wordt gepost op kansrijke plekken (uitvlieggaten).

Aangezien het onderzochte object aan verschillende zijden mogelijke in-/uitvliegopeningen bevat en op voorhand geen precieze uitvlieglocaties bekend waren, zijn de eerste twee rondes als vroege ochtendronde uitgevoerd, het zoeken naar verblijven en activiteit in de ochtend is veel effectiever dan het vaststellen van (het zeer snelle) uitvliegen.

Het derde bezoek in augustus is mede gericht geweest op het vaststellen van middernachtelijke zwermactiviteit van Gewone dwergvleermuis. Deze zwermactiviteit vormt een sterke aanwijzing voor de aanwezigheid van een winterverblijf.

De laatste twee bezoeken zijn vooral gericht geweest op het vaststellen van paarverblijven en baltsactiviteit. Een (laat bezet) paarverblijf kan ook als winterverblijf dienst doen.

Tabel 1.

Overzicht en informatie van de veldbezoeken ten behoeve van het vleermuisonderzoek in plangebied Bloemaertlaan 20 in 2018

Datum	Start onderzoek	Duur	Weersomstandigheden	Opzet
18 juni	2 uur voor zonsopgang	2 uur	droog, temp>8°C, wind < 5bft	Kraamverblijven, zomerverblijven, terreingebruik
11 juli	2 uur voor zonsopgang	2 uur	droog, temp>8°C, wind < 5bft	Kraamverblijven, zomerverblijven, terreingebruik
19 aug	00:00	2 uur	droog, temp>8°C, wind < 5bft	Zwermactiviteit, paarverblijven, terreingebruik
9 sept	1 uur na zonsondergang	2 uur	droog, temp>8°C, wind < 5bft	Paarplaatsen/baltsverblijven, zwermactiviteit, terreingebruik
28 sept	1 uur na zonsondergang	2 uur	droog, temp>8°C, wind < 5bft	Paarplaatsen/baltsverblijven, zwermactiviteit, terreingebruik

Vanwege de grootte van het object en het aantal potentieel geschikte plekken en de positie daarvan voor met name verblijfsgebruik van vleermuizen, is de inventarisatie uitgevoerd door één persoon. Tijdens de veldbezoeken was geen sprake van substantiële neerslag, lag de temperatuur hoger dan acht graden Celsius en werd er niet geïnventariseerd bij een windkracht hoger dan 4 Bft.

Voor een overzicht met informatie van de veldbezoeken zie Tabel 1.


2.2.1 Afwijking van vleermuisprotocol

In afwijking van het vleermuisprotocol is onder andere een suboptimale ronde uitgevoerd m.b.t. middernachtzwermen en is geen direct onderzoek naar winterverblijven uitgevoerd.

Suboptimale bezoekrondes

In het plangebied is één optimale ronde uitgevoerd voor het middernachtzwermen van Gewone dwergvleermuis. De bebouwing binnen het plangebied wordt niet altijd verwarmd en heeft weinig bufferende capaciteit ten aanzien van warmte. Daarom worden geen bijzondere microklimaten verwacht en is de bebouwing naar verwachting niet geschikt als (massa)winterverblijf. Het middernachtzwermen wordt daarom niet verwacht en is daarom in één ronde optimaal onderzocht. In de andere (najaars-)rondes is hier uiteraard wel op gelet.

In afwijking van het vleermuisprotocol is geen direct onderzoek naar winterverblijven uitgevoerd. In de winterperiode zijn winterverblijven zeer moeilijk vast te stellen. Het gaat vaak om diepe holtes, spouwmuuren en ruimtes die aanwezig zijn in daken die niet of zeer slecht bereikbaar zijn en waar het risico bestaat dat (bij daadwerkelijke



Nachtelijk onderzoek naar vleermuizen nabij de Bloemaertlaan.

aanwezigheid) verstoring optreedt. Door te letten op het optreden van middernachtzwermmactiviteit en de (late) aanwezigheid van (paar) verblijven of activiteit is onderzocht of mogelijk sprake is van winterverblijven in het plangebied.

3 Vleermuizen

In plangebied Bloemaertlaan 20 zijn drie soorten vleermuizen vastgesteld. In Tabel 2 staan de aangetroffen soorten. De relevante verspreidingskaarten van de aangetroffen vleermuizen staat in Bijlage 1.

Er zijn langsvliegende, foeragerende exemplaren en baltsende vleermuizen waargenomen. Verblijfplaatsen in bomen of gebouwen zijn niet vastgesteld.

Per soort wordt hieronder het voorkomen van de aangetroffen vleermuizen in plangebied Bloemaertlaan 20 kort toegelicht en wordt de leefwijze van de waargenomen vleermuizen in Nederland geschetst.

3.1 Gewone dwergvleermuis

In plangebied Bloemaertlaan 20 werd de Gewone dwergvleermuis in het gehele plangebied verspreid aangetroffen. De dichtheden en aantallen vleermuizen lagen laag. Tijdens ronde 4 en 5 zijn baltsende Gewone dwergvleermuizen waargenomen, de waarnemingen van deze baltsers konden niet worden gekoppeld aan bebouwing binnen het plangebied.

Algemeen

De Gewone dwergvleermuis is de meest verspreide en talrijkste vleermuissoort in Nederland. Deze soort wordt beschouwd als hoofdzakelijk gebouwbewonend. Gedurende het hele jaar worden vooral van buiten toegankelijke spouwmuren en besloten ruimtes achter betimmeringen en daklijsten gebruikt.

Nachtelijk zwermgedrag rond een verblijfplaats in voorjaar en zomer duidt op de aanwezigheid van (kraam)kolonies.

Door de verborgen leefwijze gedurende de winterperiode zijn overwinterende dieren, die zich dan meestal in kleinere groepen ophouden, vaak onvindbaar. Een sterke aanwijzing voor dergelijke winterverblijven is het voorkomen van zogenaamde middernacht-zwermactiviteit in de periode half juli – augustus.

Daarnaast is gedurende de baltsperiode in de nazomer en herfst sprake van paargezelschappen die rond paarverblijfplaatsen kunnen worden waargenomen. Baltsende mannetjes worden ook vaak vliëgend waargenomen en zijn dan vaak niet direct aan een paarverblijfplaats te koppelen.

Tabel 2.
Vastgestelde soorten vleermuizen met bijbehorende indicatie van de aantallen en bescherming/bedreiging in plangebied Bloemaertlaan 20 in 2018.

Soort	Aantal	Beschermd	Rode lijst
Gewone dwergvleermuis	5-10	x (HR IV)	-
Ruige dwergvleermuis	enkele	x (HR IV)	-
Watervleermuis	5-10	x (HR IV)	-

Foerageergebieden bevinden zich overwegend in besloten tot halfopen landschap binnen enkele kilometers van de (zomer)-verblijven. Het foerageergebied wordt via vaste en veelal beschutte vliegroutes bereikt, zoals bomenlanen, boszomen en watergangen.

3.2 Ruige dwergvleermuis

In plangebied Bloemaertlaan 20 werd de Ruige dwergvleermuis tijdens ronde 5 aangetroffen boven de watergang ten westen van het plangebied. Het betroffen twee foeragerende dieren. De soort werd alleen foeragerend gezien zonder dat aanwijzingen werden verkregen dat de vleermuizen binding hadden met bebouwing in het plangebied. Vanwege het beperkte gebruik en omdat geen waarnemingen werden gedaan die duiden op belangrijk binding van de soort aan het plangebied, is geen aparte verspreidingskaart van deze soort opgenomen.

Algemeen

De Ruige dwergvleermuis is in ons land jaarrond een algemeen verspreide soort, met name ten noorden van de grote rivieren. Het leefgebied is zeer divers, maar de grootste aantallen bevinden zich in bosrijk of parkachtig gebied. Ruige dwergvleermuizen gebruiken uiteenlopende (tijdelijke) verblijfplaatsen, zoals boomholten, bastspalten, nestkasten, spouwmuren, houtstapels en kelders. Hoewel de soort in ons land ook 's zomers verspreid wordt waargenomen, bevinden kraamkolonies zich vooral in Noord- en Oost-Europa (slechts één keer in ons land).

3.3 Watervleermuis


In plangebied Bloemaertlaan 20 werd de Watervleermuis slechts lokaal waargenomen. De soort werd tijdens ronde twee, drie en vier foeragerend gezien boven de watergang ten westen van het plangebied zonder dat aanwijzingen werden verkregen dat de vleermuizen binding hadden met bomen, begroeiing of bebouwing in het plangebied. Vanwege het beperkte gebruik en omdat geen waarnemingen werden gedaan die duiden op belangrijk binding van de soort aan het plangebied, is geen aparte verspreidingskaart van deze soort opgenomen.

Algemeen

De Watervleermuis komt algemeen voor in bosrijke delen en oude parken van Nederland, in de regel in de omgeving van water. Kraamkolonies worden hoofdzakelijk aangetroffen in boomholten van Zomereik en Beuk. Solitaire dieren en mannengroepen benutten ook (muur)spleten en houtstapels. Overwinterende Watervleermuizen worden in Nederland vooral aangetroffen in ondergrondse groeven, forten, bunkers en (ijs)kelders. Het gaat vrijwel altijd om

ruimtes met een zeer vochtig en stabiel microklimaat. De soort vertoont invasieachtig zwermgedrag rond winterverblijven in de nazomer.

De Watervleermuis foerageert vooral vlak boven beschutte open wateren zoals plasjes, vijvers en sloten. Hierbij worden prooien van het wateroppervlak geschept. Jachtgebieden liggen zelden ver van verblijven en worden bij voorkeur bereikt via vaste vliegroutes zoals bomenlanen, bospaden en waterpartijen.



Watergang nabij het gebouw waarboven foeragende Watervleermuizen en Ruige dwergvleermuizen zijn waargenomen.

4**Effectbeoordeling en maatregelen**

De aanwezigheid van vleermuizen nabij en binnen het plangebied kan van invloed zijn op de verdere procedure. De effecten die kunnen optreden bij de geplande werkzaamheden worden beschreven. Voorts zal worden aangegeven welke maatregelen kunnen worden genomen om effecten te voorkomen of te minimaliseren.

4.1 Vleermuizen**Verblijfplaatsen**

Er zijn geen verblijfplaatsen aanwezig, er zijn geen negatieve effecten op verblijvende vleermuizen mogelijk.

Foerageergebied

Het foerageergebied binnen het plangebied maakt slechts een klein deel uit van een veel groter foerageergebied en is geen 'essentieel' deel van het leefgebied. De vleermuizen kunnen derhalve uitwijken.

5 Conclusies en aanbevelingen

Tijdens de inventarisatie zijn vleermuizen aangetroffen (zie Tabel 3).

Tabel 3.
*Beschermde soorten en
gebruiksfuncties in
plangebied
Bloemaertlaan 20 in
2018.*

Vleermuizen	Verblijfplaats	Foerageren	Vliegroute
Gewone dwergvleermuis	nee	ja	nee
Ruige dwergvleermuis	nee	ja	nee
Watervleermuis	nee	nee	nee

- ♣ In plangebied plangebied Bloemaertlaan 20 zijn alleen langsvliegende, in vlucht baltsende en foeragerende vleermuizen waargenomen.
- ♣ Verblijfplaatsen van vleermuizen konden niet worden vastgesteld in het plangebied. De in vlucht baltsende vleermuizen vertoonden geen gebouw gebonden activiteit en konden niet aan aanwezige bebouwing worden gekoppeld.
- ♣ Het foerageergebied voor vleermuizen binnen het plangebied maakt slechts een klein deel uit van een veel groter foerageergebied en is geen 'essentieel' deel van het leefgebied. De vleermuizen kunnen derhalve uitwijken.
- ♣ Vanwege het ontbreken van verblijfplaatsen van vleermuizen en/of andere beschermde gebruiksfuncties die in betekenende mate worden aangetast, is het niet nodig ontheffing aan te vragen in het kader van Wnb.

6

Aanbevolen en geraadpleegde literatuur

- BEUSEKOM, R. VAN, HUIGEN P., HUSTINGS F., DE PATER, K. & THISSEN J. (RED.), 2005. *Rode Lijst van Nederlandse broedvogels*. Tirion uitgevers B.V., Baarn.
- BIJLSMA, R.G., HUSTINGS F. & C.J. CAMPHUYSEN, 2001. *Algemene en schaarse vogels van Nederland (Avifauna van Nederland 2)*. GMB Uitgeverij/KNNV Uitgeverij, Haarlem/Utrecht.
- BRIGGS, B. & D. KING, 1998. *The Bat Detective. A fieldguide for bat detection*. Stag Electronics, West Sussex.
- BROEKHUIZEN, S., B. HOEKSTRA, V. VAN LAAR, C. SMEENK & J.B.M. THISSEN (RED.), 1992. *Atlas van de Nederlandse zoogdieren*. 3^e herziene druk. Utrecht.
- DIETZ, C., A. KIEFFER, 2017. *Veldgids Vleermuizen van Europa*. KNNV Uitgeverij. Zeist.
- DIJK A.J. VAN & A. BOELE, 2011. *Handleiding SOVON Broedvogelonderzoek*. SOVON Vogelonderzoek Nederland, Nijmegen.
- GRIMMBERGER, E., 2001. *Gids van de Vleermuizen van Europa*. Tirion, Baarn.
- HUSTINGS F., BORGGREVE C., VAN TURNHOUT C. & THISSEN J. 2004. *Basisrapport voor de Rode Lijst Vogels volgens Nederlandse en IUCN-criteria*. SOVON-onderzoeksrapport 2004/13. SOVON Vogelonderzoek Nederland, Beek-Ubbergen.
- KAPTEYN, K., 1995. *Vleermuizen in het landschap. Over hun ecologie, gedrag en verspreiding*. Provincie Noord-Holland, Noordhollandse Zoogdierstudiegroep, Het Noordhollands Landschap, Haarlem.
- LIMPENS, H., K. MOSTERT & W. BONGERS (RED.), 1997. *Atlas van de Nederlandse vleermuizen: onderzoek naar verspreiding en ecologie*. Utrecht.
- RONDE, V. 2018. *Bloemaertlaan 20 te Alkmaar, Toetsing in het kader van de natuurwetgeving*. Van der Goes en Groot, Alkmaar.
- SIERDSEMA, HENK, 1995. *Broedvogels en beheer. Het gebruik van broedvogelgegevens in het beheer van bos- en natuurterreinen*. SOVON-onderzoeksrapport 1995/04. Staatsbosbeheerrapport 1995-1.
- SOVON VOGELONDERZOEK NEDERLAND, 2002. *Atlas van de Nederlandse Broedvogels 1998-2000. – Nederlandse Fauna 5*. Nationaal Natuurhistorisch Museum Naturalis, KNNV Uitgeverij & European Invertebrate Survey – Nederland, Leiden.
- TWISK, P., A. VAN DIEPENBEEK & J.P. BEKKER, 2009. *Veldgids Europese zoogdieren*. KNNV Uitgeverij, Utrecht.

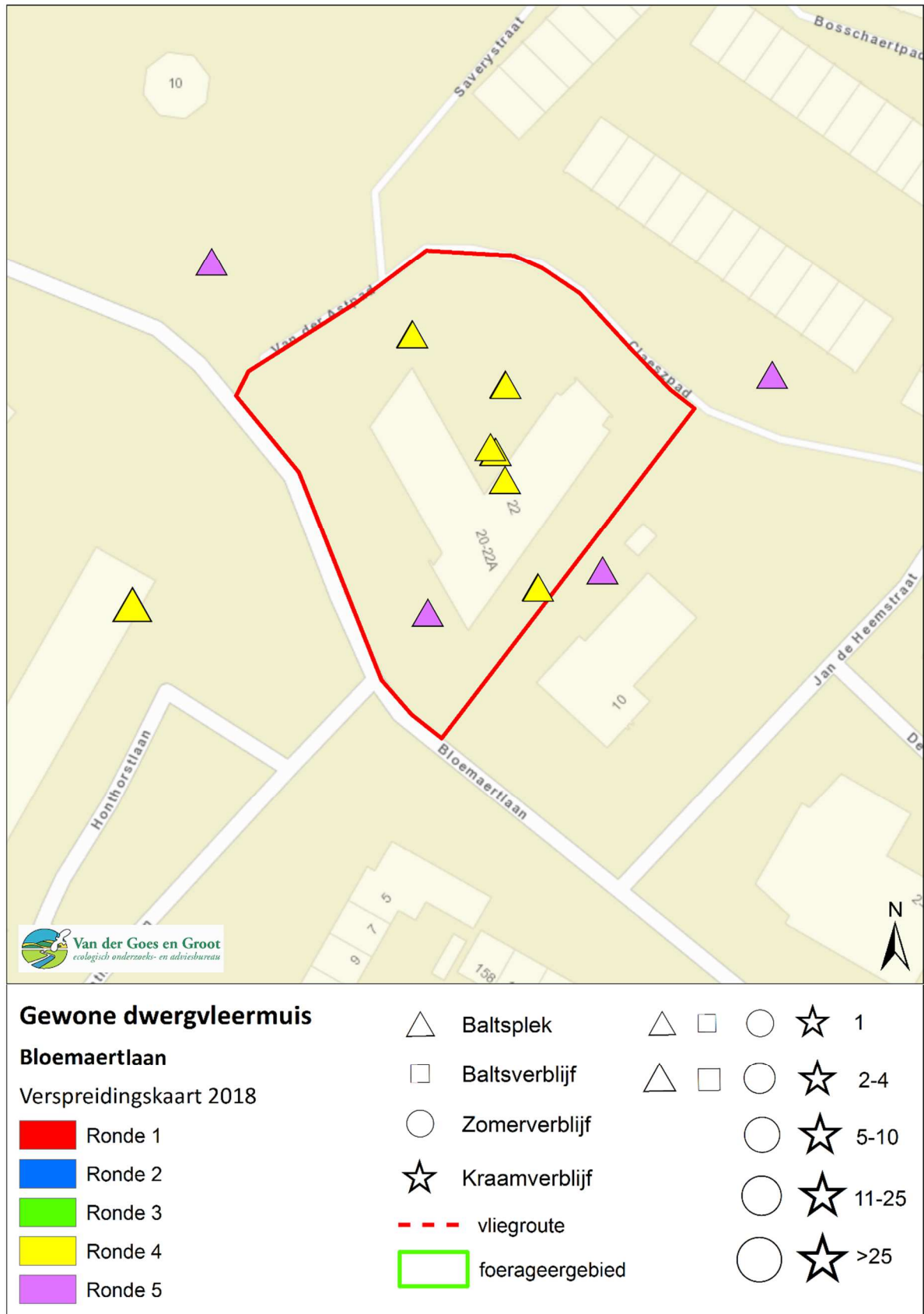
VLEERMUISVAKBERAAD (NETWERK GROENE BUREAUS, ZOOGDIERVERENIGING VZZ EN GEGEVENS-AUTORITEIT NATUUR). *Vleermuisprotocol 2013*, 27 maart 2013.

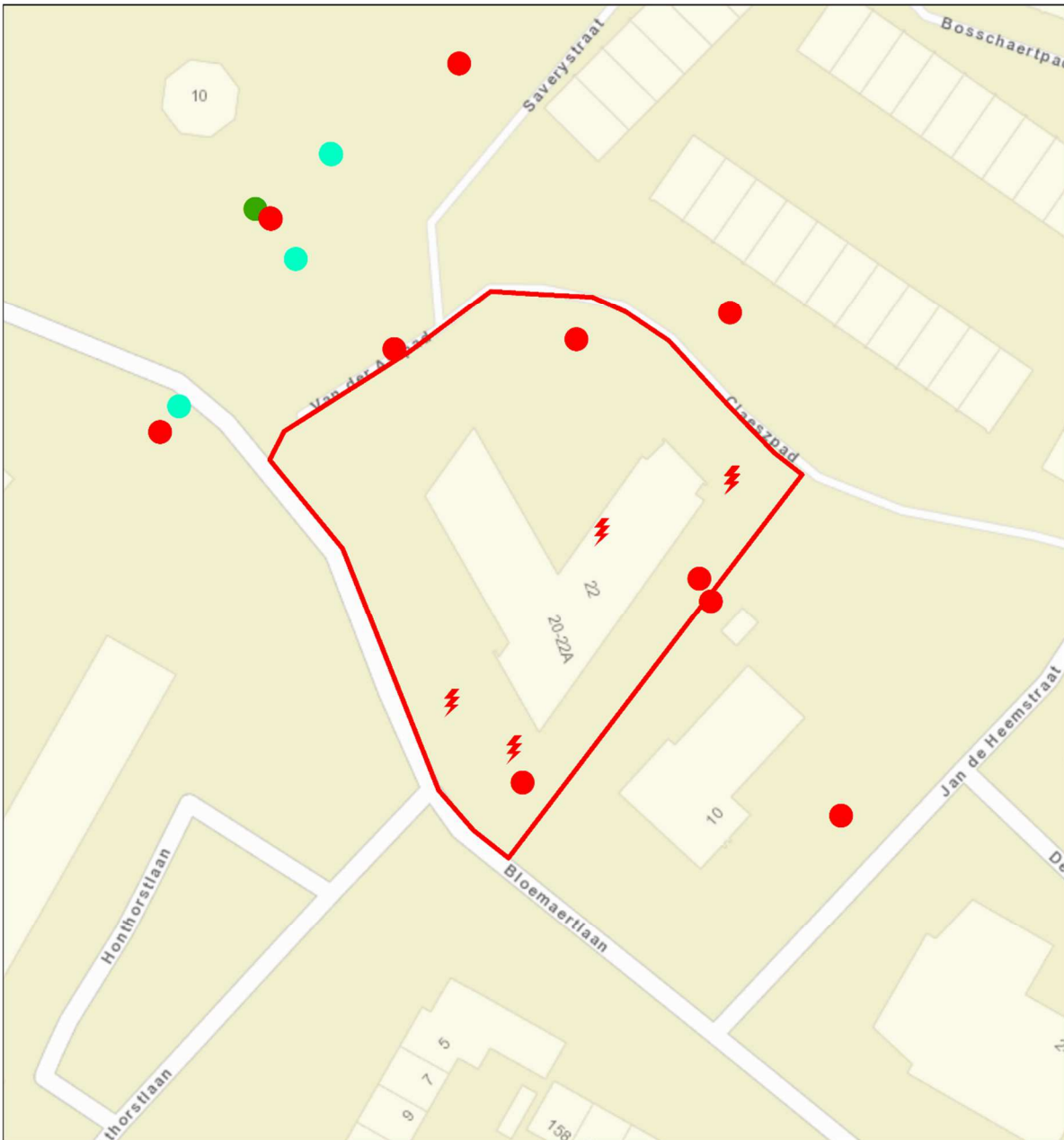
WISMEIJER, H., 2002. *Zoogdieren van Europa*. ANWB bv/ TIRION Uitgevers bv, Baarn.

7 Bijlagen

Bijlage 1	Verspreidingskaarten vleermuizen
Bijlage 2	Huidige natuurwetgeving

Bijlage 1 Verspreidingskaarten vleermuizen





Vleermuizen

Bloemaertlaan

Verspreidingskaart 2018

- foeragerend
- ⚡ langs vliegend

- Baardvleermuis
- Gewone dwergvleermuis
- Laatvliager
- Meervleermuis
- Ruige dwergvleermuis
- Rosse vleermuis
- Waternvleermuis



Bijlage 2 Huidige natuurwetgeving

Bijlage 2.1 Wet Natuurbescherming (WNB)

De Wet Natuurbescherming (WNB) is het nationale wettelijke kader waarin de Flora- en faunawet, de Natuurbeschermingswet 1998 en de Boswet zijn samengevoegd.

In de WNB is zowel de soortbescherming van wilde flora en fauna geregeld als de gebiedsbescherming die veelal voortkomt uit bepalingen van de Europese Habitatrichtlijn en Vogelrichtlijn.

De provincies zijn, op enkele uitzonderingen na, het bevoegd gezag van de wet. De provincies organiseren de ontheffingsverlening en handhaving.

Bijlage 2.1.1 Zorgplicht

Een belangrijke bepaling van de WNB is de zorgplicht die stelt dat “een ieder die weet of redelijkerwijs kan vermoeden dat door zijn handelen of nalaten nadelige gevolgen voor een Natura 2000-gebied, een bijzonder nationaal natuurgebied of voor in het wild levende dieren en planten kunnen worden veroorzaakt, verplicht is dergelijk handelen achterwege te laten voor zover zulks in redelijkheid kan worden gevergd, dan wel alle maatregelen te nemen die redelijkerwijs van hem kunnen worden gevergd teneinde die gevolgen te voorkomen of, voor zover die gevolgen niet kunnen worden voorkomen, deze zoveel mogelijk te beperken of ongedaan te maken.”

Bijlage 2.2 Soortbescherming

Bijlage 2.2.1 Categorieën

Onder de WNB wordt een aantal soorten planten en dieren beschermd. Er zijn vier categorieën met beschermde soorten. Twee categorieën bevatten de soorten die respectievelijk zijn beschermd onder de Europese Habitatrichtlijn en soorten genoemd in de Europese Vogelrichtlijn.

Naast deze Europees beschermde soorten heeft de wetgever nog een extra categorie soorten toegevoegd, de ‘andere soorten’.

Per provincie is conform artikel 3.11 nog een vierde categorie opgesteld, die van de ‘vrijgestelde soorten’. Alleen soorten uit de derde categorie kunnen worden vrijgesteld. Voor deze soorten geldt een vrijstelling van ontheffingsplicht bij het overtreden van de verbodsbepalingen (zie Bijlage 2.2.2) bij ruimtelijke ontwikkeling en inrichting en bestendig beheer. De lijst van vrijgestelde soorten kan per provincie variëren en is te vinden in Tabel 4.

Daarnaast zijn Bosmuis, Veldmuis en Huisspitsmuis in of op gebouwen of daarbij behorende erven in alle gevallen vrijgesteld van de genoemde verboden in artikel 3.10.

Tabel 4.
Vrijgestelde soorten per provincie.
Rood=niet vrijgesteld.

Zoogdieren	DR	FL	FR	GL	GR	L	NB	NH	OV	UT	ZL	ZH
Aardmuis	+		+	+	+	+	+	+	+	+	+	+
Bosmuis	+	+	+	+	+	+	+	+	+	+	+	+
Bunzing	+	+	+	+	+	+			+	+	+	+
Dwergmuis	+		+	+	+	+	+	+	+	+	+	+
Dwergspitsmuis	+		+	+	+	+	+	+	+	+	+	+
Eekhoorn						+						
Egel	+	+	+	+		+	+	+	+	+	+	+
Gewone bosspitsmuis	+		+	+	+	+	+	+	+	+	+	+
Haas	+	+	+	+	+	+	+	+	+	+	+	+
Hermelijn	+	+	+	+	+	+			+	+	+	+
Huisspitsmuis	+		+	+	+	+	+	+	+	+	+	+
Konijn	+	+	+	+	+	+	+	+	+	+	+	+
Ondergrondse woelmuis	+		+	+	+	+	+	+	+	+	+	
Ree	+	+	+	+	+	+	+	+	+	+	+	+
Rosse woelmuis	+		+	+	+	+	+	+	+	+	+	+
Steenmarter						+						
Tweekleurige bosspitsmuis	+		+	+	+	+	+	+	+	+	+	
Veldmuis	+		+	+	+	+	+	+	+	+	+	+
Vos	+	+	+	+	+	+	+	+	+	+	+	+
Wezel	+	+	+	+	+	+			+	+	+	+
Wild zwijn							+					
Woelrat	+		+	+	+	+	+	+	+	+	+	+
Amfibieën en reptielen	+	+	+	+	+	+	+	+	+	+	+	+
Bastaardkikker	+	+	+	+	+	+	+	+	+	+	+	+
Bruine kikker	+	+	+	+	+	+	+	+	+	+	+	+
Gewone pad	+	+	+	+	+	+	+	+	+	+	+	+
Hazelworm						+						
Kleine watersalamander	+	+	+	+	+	+	+	+	+	+	+	+
Levendbarende hagedis						+						
Meerkikker	+		+	+	+	+	+	+	+	+	+	+

Bijlage 2.2.2 Verbodsbepalingen

De WNB bepaalt conform artikel 3.1, 3.5 & 3.10 dat de volgende zaken verboden zijn:

1. Het is verboden opzettelijk van nature in Nederland in het wild levende dieren voorkomend in de Habitatrichtlijn, vogels genoemd in de Vogelrichtlijn en aangewezen 'andere soorten' opzettelijk te doden of te vangen¹
2. Het is verboden dieren voorkomend in de Habitatrichtlijn opzettelijk te verstoren.
2. Het is verboden opzettelijk nesten, rustplaatsen en eieren van hierboven genoemde soorten te vernielen of te beschadigen of nesten of eieren van vogels weg te nemen.
4. Het is verboden vogels als bedoeld in het eerste punt opzettelijk te verstoren als deze verstoring van wezenlijke invloed is op de staat van instandhouding van de desbetreffende vogelsoort.
5. Het is verboden planten van soorten genoemd in de Habitatrichtlijn (bijlage IV, Bijlage 1 Verdrag van Bern) of als 'andere soorten' (Bijlage B bij de wet) in hun natuurlijke verspreidingsgebied opzettelijk te plukken en te verzamelen, af te snijden, te ontwortelen of te vernielen.

Bijlage 2.2.3 Ontheffingsmogelijkheid

Ruimtelijke ontwikkeling en (her)inrichting zoals het slopen, renoveren of bouwen van woningen, het dempen van wateren of het aanleggen bedrijventerreinen, kan beschadiging of vernieling tot gevolg hebben van de voortplantings- en rustplaatsen van de in het gebied voorkomende (beschermde) soorten. Dit hangt af van de fysieke uitvoering daarvan en de periode waarin het project plaatsvindt. In bepaalde gevallen moet dan ontheffing voor de WNB verkregen worden.

Als er beschermde soorten (zie Bijlage 2.2.1) voorkomen die niet zijn vrijgesteld én verbodsbepalingen (zie Bijlage 2.2.2) worden overtreden, dan is ontheffing vereist of moet, indien mogelijk, conform art. 3.31 gewerkt worden met een door het Ministerie van EZ goedgekeurde gedragscode.

De vraag of de ontheffing kan worden verleend zal worden beoordeeld door het bevoegde gezag (veelal de provincie waarin het plangebied is gelegen). Belangrijk daarbij is de vraag in hoeverre schade optreedt, of de gunstige staat van instandhouding van de

¹Het betreft soorten als bedoeld in artikel 1 van de Vogelrichtlijn, soorten genoemd in bijlage IV bij de Habitatrichtlijn, bijlage II bij het Verdrag van Bern of bijlage I bij het Verdrag van Bonn in hun natuurlijke verspreidingsgebied. Alsmede andere soorten, genoemd in bijlage, onderdeel A, bij de wet.

betrokken soort(en) in gevaar komt en of er bevredigende alternatieven voorhanden zijn voor de ingreep of de locatie daarvan.

Bijlage 2.2.4 Wettelijk belang

Per categorie is het bij het al dan niet verkrijgen van een ontheffing belangrijk wat het belang is van het uit te voeren plan en de te verkrijgen ontheffing. Als schade niet te voorkomen is, dient één van de onderstaande wettelijke belangen van toepassing te zijn:

Soorten van de Vogelrichtlijn

- ♣ Ontheffing is nodig in het belang van de volksgezondheid of openbare veiligheid.
- ♣ Ontheffing is in het belang van de veiligheid van het luchtverkeer.
- ♣ Ontheffing is nodig ter bescherming van flora en fauna.

Soorten van de Habitatrictlijn

- ♣ Ontheffing is nodig ter bescherming van flora en fauna.
- ♣ Ontheffing is in het belang van de volksgezondheid, openbare veiligheid of andere dwingende redenen van groot openbaar belang met inbegrip van redenen van sociale of economische aard en voor het milieu wezenlijk gunstige effecten.

Andere soorten

- ♣ Ontheffing is nodig ter bescherming van flora en fauna.
- ♣ Ontheffing is in het belang van de volksgezondheid, openbare veiligheid of andere dwingende redenen van (groot) openbaar belang met inbegrip van redenen van sociale of economische aard en voor het milieu wezenlijk gunstige effecten.
- ♣ Ontheffing is nodig in het kader van ruimtelijke ontwikkeling en inrichting van gebieden en het toekomstig gebruik daarvan.

Bijlage 2.2.5 Broedvogels

Voor broedvogels wordt in principe geen ontheffing verleend. Als men verstorende activiteiten buiten het broedseizoen laat plaatsvinden worden de vogels geacht te kunnen uitwijken, treedt geen schade op en is geen ontheffing noodzakelijk.

Er is een uitzondering, vogelnesten die buiten het broedseizoen in gebruik zijn vallen onder de definitie van 'vaste rust- of verblijfplaatsen' en zijn daarom jaarrond beschermd. Er zijn vier verschillende categorieën 'jaarrond beschermd broedvogels', categorie 1 t/m 4, zie kader volgende pagina.

De lijst met vogelsoorten waarvan de nesten gedurende het hele jaar zijn beschermd is in 2009 aangepast (zie kader). **Let wel!** Bij de bescherming van een jaarrond beschermd nest of verblijf wordt zowel de verblijfplaats als de (directe) omgeving die nodig is voor het succesvol functioneren daarvan, betrokken!

Kader: Vogelsoorten met jaarrond beschermde nesten en bijbehorende categorie.

Soort	Categorie	Toelichting codes
Boomvalk	4	Vogelsoorten waarvan de nesten in
Buizerd	4	principe jaarrond zijn beschermd met
Gierzwaluw	2	beschermingscategorie:
Grote gele kwikstaart	3	1 = soorten die ook buiten het
Havik	4	broedseizoen het nest gebruiken als vaste
Huismus	2	rust- of verblijfplaats,
Kerkuil	3	2 = koloniebroeders die elk broedseizoen
Oehoe	3	op dezelfde plaats broeden en die daarin
Ooievaar	3	zeer honkvast zijn of afhankelijk van
Ransuil	4	bebouwing of biotoop,
Roek	2	3 = soorten die elk jaar op dezelfde plaats
Slechtvalk	3	broeden en die daarin zeer honkvast zijn of
Sperwer	4	afhankelijk van bebouwing,
Stenuil	1	4 = soorten die niet of nauwelijks zelf in
Wespendief	4	staat zijn een nest te maken.
Zwarte wouw	4	

Voor jaarrond beschermde soorten kan, meestal alleen buiten het broedseizoen, wél ontheffing worden aangevraagd. Een ‘omgevings-check’ is dan vereist. Een deskundige moet in dat geval vaststellen of de desbetreffende soort zelfstandig een vervangend nest kan vinden in de omgeving, of dat met verzachtende en/of compenserende maatregelen de functionaliteit van de voortplantings- en/of vaste rustplaats gegarandeerd kan worden. Om zeker te zijn dat geplande of genomen maatregelen hiertoe voldoende zijn, moeten deze middels een ontheffingsaanvraag worden voorgelegd aan de provincie. Als geen schade optreedt en de gunstig staat van instandhouding niet in gevaar komt, zal de aanvraag (positief) worden afgewezen. Het is uiteraard essentieel dat de (aan de provincie) voorgestelde maatregelen ook daadwerkelijk worden genomen.

Categorie 5-soorten

Er is nog een categorie met ‘bijzondere’ vogelsoorten (Categorie 5) Deze soorten keren (zoals ook jaarrond beschermde soorten) weliswaar vaak terug naar de plaats waar zij het jaar daarvoor hebben gebroed of de directe omgeving daarvan, maar beschikken over voldoende flexibiliteit om, als de broedplaats verloren is gegaan, zich elders te vestigen. Van deze soorten zijn de verblijfplaatsen alleen dan beschermd als ‘zwaarwegende feiten of ecologische omstandigheden dat rechtvaardigen’.

Bijlage 2.2.6 Gedragscodes

Indien men in het bezit is van een door de minister van EZ goedgekeurde gedragscode hoeft bij werkzaamheden in het kader van natuurbeheer, van bestendig beheer of onderhoud, van bestendig gebruik en van ruimtelijke ontwikkeling of inrichting voor Vogelsoorten (artikel 3.1), Habitatrichtlijnsoorten (artikel 3.5) en andere soorten (artikel 3.10) geen ontheffing te worden aangevraagd, mits aantoonbaar wordt gewerkt met deze gedragscode (artikel 3.31). De

bewijslast dat correct is en wordt gehandeld volgens de gevolgde gedragscode ligt bij de initiatiefnemer.

Het is ook mogelijk te werken conform een dergelijke goedgekeurde gedragscode zonder deze zelf te hebben opgesteld. Te beïnvloeden soorten dienen dan wel in de gebruikte gedragscode te worden behandeld en er moet een belang zijn voor het project vergelijkbaar met genoemde belangen uit de VRL, HRL of de 'andere soorten'.

Bijlage 2.3 Gebiedsbescherming

De WNB regelt de bescherming van Natura 2000-gebieden. In de WNB (art. 1.12) wordt ook verordend dat (provinciaal) gebieden aangewezen worden binnen het Natuurnetwerk Nederland (NNN). Tevens wordt aangegeven dat provincies mogelijkheden hebben ook andere belangrijke gebieden aan te wijzen vanwege hun landschapelijke- of natuurwaarden.

Bijlage 2.3.1 Natura 2000

Nederland en andere EU-landen hebben in overleg met de Europese Commissie speciale beschermingszones aangewezen, de zogenaamde Natura 2000-gebieden. Een overzicht van Natura 2000-gebieden is te vinden op:

<http://www.synbiosys.alterra.nl/natura2000/gebiedendatabase.aspx?subj=n2k&groep=0>

Habitattoets

Wanneer plannen bestaan een project in of rond een Natura 2000-gebied uit te voeren, neemt de initiatiefnemer contact op met het bevoegde gezag. In principe is dit Gedeputeerde Staten van de Provincie waarin een gebied (grotendeels) ligt.

Indien negatieve effecten van een project niet kunnen worden uitgesloten, dient een toetsing te worden uitgevoerd. Als uit deze toetsing (ook wel 'Habitattoets' genoemd) blijkt dat een plan (mogelijk) significante negatieve gevolgen heeft, vindt de vergunningaanvraag plaats via een 'passende beoordeling'. Daarbij moeten ook cumulatieve effecten zijn meegenomen.

Alleen als uit de passende beoordeling met zekerheid blijkt dat geen significante gevolgen zullen optreden, of als het gaat om activiteiten met een groot openbaar belang en waarvoor geen alternatieven zijn, wordt vergunning verleend.

Als uit de 'Habitattoets' blijkt dat een activiteit negatieve gevolgen kan hebben die niet significant zijn, vindt de vergunningaanvraag plaats via een verslechterings- en verstoringstoets. Bij deze toets wordt via een uitgebreide effectbeoordeling nagegaan of activiteiten een kans met zich meebrengen op verslechtering van de natuurlijke habitats of de habitats van soorten. Het bevoegd gezag geeft een

vergunning af als de verslechtering of verstoring in het licht van de instandhoudingsdoelstellingen aanvaardbaar is.

Externe werking

Belangrijk bij de bepalingen rond Natura 2000- gebieden is de 'externe werking'. Dit betekent dat ook projecten buiten het Natura 2000- netwerk met mogelijk negatieve gevolgen binnen het netwerk, getoetst moeten worden aan doelen van betrokken gebied of gebieden. Een bijzondere vorm van externe werking is de (extra) uitstoot van stikstof door een project die kan neerslaan binnen Natura 2000-gebieden en daar voor schade kan zorgen. Om de mate van stikstofvervuiling te volgen en te reguleren is op 1 juli 2015 de zogenaamde 'Programmatische Aanpak Stikstof' (PAS) in werking getreden. Boven bepaalde 'drempelwaardes' kan een project vanwege neergeslagen stikstof meldings- of vergunning plichtig zijn.

Bijlage 2.4 Overige gebiedsbescherming

Bijlage 2.4.1 Natuurnetwerk Nederland (NNN)

Ingrepen in gebieden die horen bij het Natuurnetwerk Nederland (voorheen Ecologische hoofdstructuur, EHS) worden in principe niet toegestaan, tenzij bijvoorbeeld uitgesloten is dat de ingreep een negatief effect heeft op het netwerk of de ingreep een groot maatschappelijk belang dient. Getoetst wordt of een ingreep van invloed is op 'wezenlijke kenmerken en waarden', het NNN kent geen toetsing op 'externe werking'. Als een ingreep wordt toegestaan, moeten eventuele nadelige gevolgen zoveel mogelijk worden voorkomen en de resterende schade moet worden gecompenseerd. Uitgangspunt bij het toestaan van ingrepen is dat netto sprake moet zijn van een versterking van het netwerk.

Bijlage 2.4.2 Overige natuurwetgeving

Naast de behandelde wetgeving zijn soms andere gebied beschermende bepalingen van kracht. Dit kunnen regionale of provinciale plannen of visies zijn die gebieden of soorten (extra) beschermen. Een voorbeeld hiervan zijn de 'weidevogelleefgebieden' van de Provincie Noord-Holland. Per plangebied zal op maat moeten worden nagegaan of dergelijke bepalingen aan de orde zijn.

Bijlage 2.5 Procedure

Als bij aanvang van een project niet uitgesloten is dat beschermde soorten voorkomen of negatieve effecten op beschermde gebieden kunnen optreden, is een ecologische *quickscan* nodig en dient het stroomschema uit Figuur 2 te worden gevolgd.

Als op grond van deze *quickscan* de aanwezigheid van dergelijke soorten of gevolgen niet zijn uit te sluiten én wordt gezien dat

Figuur 2.
Stappenplan
procedure
ecologisch
onderzoek en
ontheffing



negatieve effecten kunnen optreden, is vervolgonderzoek noodzakelijk.

Tijdens het vervolgonderzoek wordt het plangebied geïnventariseerd op de mogelijk aanwezige beschermde soorten. Indien aangetroffen worden de gebruiksfuncties van deze soorten in beeld gebracht. Vervolgens wordt opnieuw onderzocht of negatieve gevolgen mogelijk zijn door uitvoering van de plannen.

Bijlage 2.5.1 Ontheffingsaanvraag WNB

Als stap 4a uit het stroomschema negatief is omdat een project of plan locatie gebonden is en er geen alternatieven zijn, is een ontheffingsaanvraag waarschijnlijk aan de orde. Een dergelijke aanvraag dient onder andere vergezeld te gaan van:

- ♣ Een projectplan waarin onder meer de locatie, de werkwijze, de te verwachten schade, de te nemen maatregelen, de alternatievenstudie en het wettelijk belang gedetailleerd worden beschreven.
- ♣ Een actuele en volledige inventarisatie naar het voorkomen van beschermde dier- en plantensoorten in het plangebied (ongeveer 3-5 jaar geldig).

De aanvraag kan voorafgaand aan het aanvragen van een omgevingsvergunning plaatsvinden. De aanvraag wordt gedaan bij de provincie waarin het plangebied is gelegen.

Het is ook mogelijk 'aan te haken' bij het aanvragen van een omgevingsvergunning in het kader van de 'Wet algemene bepalingen omgevingsrecht' (WABO).

Men dient op het digitale aanvraagformulier van het omgevingsloket (OLO) dan aan te geven dat 'Handelingen worden verricht met gevolgen voor beschermde dieren en planten'. Ook hierbij dient een projectplan en inventarisatie bijgevoegd te worden.

De gemeente waarbij de aanvraag is ingediend stuurt de informatie omtrent beschermde flora en fauna naar de provincie die een 'Verklaring van geen bedenkingen' (VVGB) afgeeft als onderdeel van de omgevingsvergunning.

De provincie handhaaft bepalingen uit eventuele ontheffingen en vergunningen en de eventuele werking van de WNB bij projecten waar geen ontheffing is aangevraagd. Ook het volgen van gedragscodes wordt gehandhaafd door de provincie. Mogelijke sancties zijn geldelijke boetes of het stilleggen van werkzaamheden.



Van der Goes en Groot
ecologisch onderzoeks- en adviesbureau

Hazenkoog 35A
1822 BS Alkmaar

Bovendijk 35-G
2295 RV Kwintshuil

www.vandergoesengroot.nl