

# Bloemaertlaan 20 te Alkmaar



G&G-advies QS2018-68




**Van der Goes en Groot**  
ecologisch onderzoeks- en adviesbureau



# Bloemaertlaan 20 te Alkmaar

Toetsing in het kader van de natuurwetgeving



**Van der Goes en Groot**  
*ecologisch onderzoeks- en adviesbureau*

G&G-advies QS2018-68

Versie	Datum
Concept Eindrapport	20 juni 2018

Gecontroleerd door: R. de Beer

*De onderstaande toetsing is gebaseerd op de plannen zoals aangegeven door de opdrachtgever. Bij wijziging van plannen, werkperioden, of werkwijzen kunnen andere conclusies en aanbevelingen met betrekking tot de effecten op beschermde soorten van toepassing zijn.*



**Van der Goes en Groot**  
*ecologisch onderzoeks- en adviesbureau*

Bovendijk 35-G

2295 RV Kwintsheul

Hazenkoog 35-A

1822 BS Alkmaar

[www.vandergoesengroot.nl](http://www.vandergoesengroot.nl)

## Inhoudsopgave

<b>1</b>	<b>Inleiding</b>	<b>5</b>
1.1	Aanleiding voor het onderzoek .....	5
1.2	Doel van het onderzoek.....	5
1.3	Het plangebied.....	6
1.4	Werkzaamheden.....	6
1.5	Leeswijzer .....	6
<b>2</b>	<b>Methode</b>	<b>8</b>
2.1	Soorten .....	8
2.2	Gebieden.....	9
<b>3</b>	<b>Beschermde soorten Wnb</b>	<b>10</b>
3.1	Beschrijving aanwezige biotopen .....	10
3.2	Beschermde soorten.....	11
3.2.1	Planten .....	11
3.2.2	Vissen .....	11
3.2.3	Amfibieën .....	11
3.2.4	Vogels .....	12
3.2.5	Grondgebonden zoogdieren .....	13
3.2.6	Vleermuizen .....	14
3.2.7	Overige fauna .....	16
3.3	Conclusie beschermde soorten .....	16
<b>4</b>	<b>Effectbeoordeling en maatregelen</b>	<b>17</b>
4.1	Vogels.....	17
4.2	Vleermuizen.....	18
4.3	Conclusie effectbeoordeling.....	18
<b>5</b>	<b>Gebiedsbescherming en overige natuurwetgeving</b>	<b>19</b>
5.1	Natura 2000 .....	19
5.2	Natuurnetwerk Nederland .....	19
5.3	Weidevogelgebieden .....	19
5.4	Houtopstanden .....	20
5.5	Overige relevante wetgeving.....	20
5.6	Conclusie gebiedsbeschermende en overige natuurwetgeving .....	20

<b>6</b>	<b>Conclusies</b>	<b>21</b>
6.1	Beschermde soorten Wnb .....	21
6.2	Gebiedsbescherming en overige natuurwetgeving .....	22
6.3	Zorgplicht .....	22
6.4	Aanbevelingen ter bevordering van stadsnatuur .....	22
<b>7</b>	<b>Aanbevolen en geraadpleegde literatuur</b>	<b>23</b>
<b>8</b>	<b>Bijlagen</b>	<b>24</b>



# 1 Inleiding

## 1.1 Aanleiding voor het onderzoek

Er bestaan plannen om een locatie aan de Bloemaertlaan 20 te Alkmaar, gemeente Alkmaar, Provincie Noord-Holland her in te richten. Volgens het concept plan wordt de huidige bebouwing gesloopt om ruimte te maken voor de ontwikkeling van 15 stadswoningen, 6 appartementen en 24 parkeerplaatsen.

Het is mogelijk dat binnen het plangebied soorten voorkomen die beschermd zijn onder de Wet natuurbescherming (Wnb) of dat het plan gevolgen heeft voor nabij gelegen beschermde gebieden.

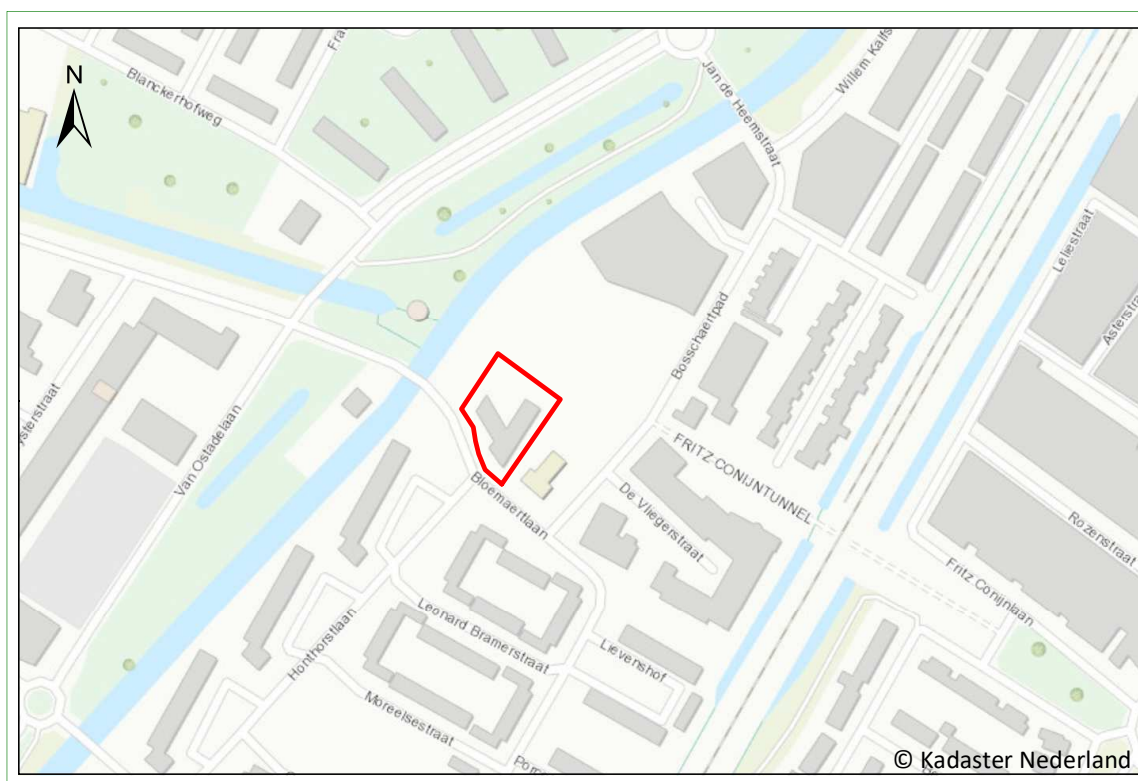
In opdracht van Bot Bouw heeft Ecologisch Onderzoeks- en Adviesbureau Van der Goes en Groot in het kader van de huidige natuurwetgeving een *quicksan* uitgevoerd om dit nader te onderzoeken.

Het onderzoek heeft bestaan uit een bronnenstudie en een veldbezoek.

## 1.2 Doel van het onderzoek

Doel van het onderzoek is om inzicht te krijgen in het (mogelijke) voorkomen van beschermde soorten in het kader van de Wnb. Tevens wordt onderzocht of de plannen negatieve effecten op dergelijke soorten en/of op beschermde gebieden kunnen veroorzaken.

**Figuur 1.**  
De ligging van het plangebied in rood omrand.



Op grond van het onderzoek wordt geadviseerd omtrent te nemen maatregelen om negatieve effecten te voorkomen of te verzachten en omtrent de noodzaak ontheffing of vergunning aan te vragen.

Een uitgebreide beschrijving van de getoetste wetgeving is te vinden in Bijlage 1.

### **1.3 Het plangebied**

In Figuur 1 is de ligging van het onderzoeksgebied aangegeven.

Het plangebied heeft een stedelijke ligging en maakt onderdeel uit van de buurt "De Hoef". Deze buurt is gelegen in het westen van Alkmaar. Het plangebied is aan alle kanten omgeven door straten en vrij dichte bebouwing, behalve in het noordwestelijke deel. In het noordwesten grenst het plangebied aan een groenstrook van kort gemaaid gras en een enkele meters brede watergang met de naam "Houtvaart".

### **1.4 Werkzaamheden**

De geplande werkzaamheden bestaan uit het slopen van de bestaande bebouwing, het verwijderen van de aanwezige vegetatie, het bouwen van nieuwe woningen en appartementen en het aanleggen van parkeerplaatsen.

De ecologisch gevoelige werkzaamheden zullen bestaan uit het verwijderen van de vegetatie-toplaag, vergraven van de bodem, opbrengen van nieuwe grond en zand, de sloop van gebouwen en het kappen en rooien van struiken en bomen.

Het onderzoek is onderdeel voor de benodigde (partiële) herziening van het bestemmingsplan.

### **1.5 Leeswijzer**

In hoofdstuk 2 wordt de methode van het onderzoek beschreven.

In hoofdstuk 3 worden de biotopen, die aanwezig zijn in het plangebied, beschreven en wordt aangegeven welke soorten aanwezig (kunnen) zijn binnen en nabij het plangebied.

In hoofdstuk 4 wordt ingeschat in hoeverre deze soorten negatieve effecten kunnen ondervinden van het werk en welke specifieke maatregelen eventueel noodzakelijk zijn.

Hoofdstuk 5 beschrijft of- en welke gebiedsbeschermende wetgeving van toepassing is op het plangebied.

Ten slotte bevat hoofdstuk 6 de conclusies. Indien van toepassing worden aanbevelingen gedaan. Hoofdstuk 7 geeft een overzicht van de gebruikte en aanbevolen literatuur. In de bijlage is aanvullende



informatie opgenomen over de geldende wetgeving en de gebruikelijke procedures bij een vergunnings- en/of ontheffingsaanvraag.

## 2

**Methode**

Hieronder wordt aangegeven hoe is onderzocht welke soorten te verwachten zijn binnen het plangebied. Speciale aandacht is uitgegaan naar die beschermde soorten waarvoor, indien aanwezig, specifieke maatregelen moeten worden getroffen of ontheffing moet worden aangevraagd bij werkzaamheden in het kader van dit plan. Daarnaast is gekeken of het plangebied tot een beschermd natuurgebied behoort of dat dergelijke gebieden aanwezig zijn in de nabijheid van het plangebied.

**2.1 Soorten****Bronnenstudie**

Op basis van literatuurgegevens en informatie, samengebracht in bijvoorbeeld de Nationale Databank Flora- en Fauna (NDFB), is bekeken in hoeverre (beschermde) soorten in het verleden zijn aangetroffen in en rond het plangebied.

Voor het onderzoek van de NDFB is het kilometerhok onderzocht waarbinnen het plangebied is gelegen en de acht daaromheen gelegen kilometerhokken, rekening houdend met relevante, overeenkomstige biotopen tussen plangebied en omgeving.

In de database is gezocht naar gegevens van beschermde soorten of soorten met jaarrond beschermde verblijfplaatsen die niet zijn vrijgesteld. Hierbij is gekeken naar waarnemingen in de afgelopen 10 jaar. Vervolgens is een interpretatie gedaan met betrekking tot de aard en de waarde van de waarnemingen (bijvoorbeeld overvliegend of verblijvend, de onderzoeksinspanning en de kans dat de situatie ter plaatse veranderd is). Er is niet gezocht naar niet-jaarrond beschermde vogels, vrijgestelde soorten en in het geheel niet te verwachten soorten zoals zeezoogdieren of zoutwatervissen.

Naast het onderzoek van de NDFB zijn relevante verspreidingsatlassen en eventueel andere literatuur en websites geraadpleegd om de ecologische vereisten van soorten in samenhang met de verspreiding te bekijken.

**Potentiebeoordeling**

Het plangebied is op 13 juni 2018 bezocht om enerzijds de aanwezige en aangrenzende biotopen te beschrijven en anderzijds eventuele incidentele waarnemingen te doen van beschermde flora en fauna (voor zover waarneembaar).

**Verwerking**

Met behulp van analyse en expertkennis is op basis van de verzamelde gegevens en de aangetroffen biotopen een inschatting gemaakt van het mogelijk voorkomen van beschermde soorten in en nabij het plangebied.

Op grond van de plannen is een korte effectbeoordeling gemaakt van de plannen op de te verwachten soorten.

Als negatieve gevolgen niet zijn uit te sluiten wordt aangegeven of specifieke maatregelen moeten en kunnen worden genomen en/of ontheffing dient te worden aangevraagd.

## 2.2 Gebieden

Op de gebiedendatabase van het Ministerie van Economische Zaken is gekeken in hoeverre het plangebied is gelegen binnen of nabij de begrenzing van beschermde gebieden (Natura 2000 en Natuurnetwerk Nederland (NNN), zie:

<http://www.synbiosys.alterra.nl/natura2000/googlemapszoek.aspx>

Aan de hand van Provinciale of gemeentelijke informatie, toegankelijk via internet, is bekeken of het plangebied gelegen is in andere relevante beschermde gebieden, zie bijvoorbeeld:

<https://noord-holland-extern.tercera-ro.nl/MapView/>

Als dit het geval is, wordt bekeken of negatieve effecten te verwachten zijn en of nadere toetsing noodzakelijk is.

## 3 Beschermde soorten Wnb

In dit hoofdstuk worden eerst de biotopen beschreven die aanwezig zijn binnen het plangebied. Vervolgens worden de beschermde soorten beschreven per soortgroep. In de beschrijving wordt per soortgroep eerst aangegeven welke soorten (volgens opgave van het NDFF en literatuur) in het verleden of tijdens het afgelegde veldbezoek zijn aangetroffen. Vervolgens wordt vermeld welke soorten op grond van aanwezige biotopen te verwachten zijn en welke gebruiksfuncties het plangebied kan hebben voor deze soorten.

### 3.1 Beschrijving aanwezige biotopen

#### **Boschages**

Binnen het plangebied zijn enkele kleine en middelgrote bomen aangetroffen. In deze bomen zijn geen opvallende spleten of gaten waargenomen. Langs verschillende randen van het perceel staan heggen met sierheesters en tussen de straatstenen groeien ruderaal soorten als Grote klaproos, Bijvoet en Middelste teunisbloem. De begroeiing en het terrein maken een verwaarloosde indruk.

#### **Bebouwing**

De bebouwing bestaat uit een kantoorpand met een plat dak en een houten fietsenhok met een dak van golfplaten. De muren van het kantoorpand bevatten veel open stootvoegen die toegang verschaffen tot de spouwmuur.



*Kantoorpand met plat dak en veel open stootvoegen in de muren.*

## 3.2 Beschermde soorten

### 3.2.1 Planten

#### Aangetroffen soorten

In en rond het plangebied is tijdens het veldbezoek geen beschermde flora waargenomen. In de omgeving van het plangebied is in 2017 Grote leeuwenklauw aangetroffen op meer dan 1km afstand (NDFP 2008-2018). Deze soort is zeldzaam tot zeer zeldzaam en komt voornamelijk voor in Limburg en Gelderland.

#### Potentie plangebied

In het plangebied wordt geen beschermde flora verwacht.

Diverse soorten planten, (korst)mossen en wolfsklauwen die onder de Wet natuurbescherming beschermd zijn, worden niet in het plangebied verwacht, de soorten komen nagenoeg alleen voor in natuurgebieden.

### 3.2.2 Vissen

Omdat geen water in het plangebied aanwezig is, kunnen geen (beschermde) vissoorten voorkomen.

### 3.2.3 Amfibieën

#### Aangetroffen soorten

In en rond het plangebied zijn tijdens het veldbezoek geen beschermde, niet vrijgestelde amfibieën waargenomen.

De Rugstreepad is bekend van de omgeving van het plangebied, de soort werd op meer dan 1 km ten westen van het plangebied vastgesteld (NDFP 2008-2018). De Rugstreepad is een beschermde soort die wordt genoemd als soort beschermd onder de Habitatrichtlijn (zie Bijlage 1.2.1).

#### Potentie plangebied

In het plangebied is geen voortplantingswater aanwezig voor amfibieën. In het plangebied is wél geschikt landbiotoop aanwezig dat buiten de voortplantingsperiode kan worden benut door algemene soorten amfibieën zoals Gewone pad, Kleine watersalamander en Bruine kikker. De dieren kunnen wegkruipen onder opgeslagen materialen, stronken en takken of in verlaten muizenholen e.d. Al deze soorten zijn beschermd onder de Wnb maar ze zijn in Noord-Holland 'vrijgesteld' bij de uitvoering van ruimtelijke ontwikkeling en inrichting, zie verder Bijlage 1.2.

#### -Rugstreepad

Het onderzoeksgebied is niet geschikt voor de Rugstreepad, ondanks dat de soort in het verleden in de omgeving werd aangetroffen. In het plangebied ligt geen geïsoleerd, ondiep water dat door de dieren kan worden gebruikt voor voortplanting. In het

plangebied is ook geen geschikt vorstvrij, droog en vergraafbaar zanderig landbiotoop aanwezig dat buiten de voortplantingsperiode als landbiotoop kan worden benut door deze soort.

Als in het plangebied graafwerkzaamheden plaatsvinden of zand wordt opgebracht, is het niet te verwachten dat Rugstreeppadden het gebied kunnen intrekken. Het plangebied is teveel geïsoleerd door dichte bebouwing en wegen en de soort moet daarom teveel ongunstig biotoop passeren om het plangebied te bereiken.

### 3.2.4 Vogels

Alle inheemse vogelsoorten zijn beschermd. Het bevoegd gezag maakt onderscheid tussen soorten met niet-jaarrond beschermde nesten, soorten met jaarrond beschermde nesten (ingedeeld in vier categorieën) en de zogenaamde 'categorie 5-soorten' (zie verder Bijlage 1.2.5).

#### **Aangetroffen soorten met niet-jaarrond beschermde nesten**

Tijdens het veldbezoek werden diverse vogelsoorten waargenomen: Koolmees (cat. 5), Ekster (cat.5), Scholekster, Stormmeeuw (met nest en jongen), Merel, Kauw, Houtduif, Turkse tortel.

#### **Potentie plangebied soorten met niet-jaarrond beschermde nesten**

In het plangebied kunnen enkele algemene bos- en struweelvogels tot broeden komen zoals bijvoorbeeld Merel, Houtduif, Winterkoning of Heggemus. Het dak is geschikt als broedplaats voor bijvoorbeeld meeuwen of Scholekster en wordt door Stormmeeuw daadwerkelijk gebruikt.

Het is mogelijk dat in de bomen categorie 5-soorten broeden als Kool- of Pimpelmees.



*Twee adulte Stormmeeuwen en hun nest op het dak van de aanwezige bebouwing.*



*Twee jonge Stormmeeuwen in het plangebied.*

### **Aangetroffen soorten met jaarrond beschermde nesten**

Tijdens het veldbezoek werden geen vogels met jaarrond beschermde nesten of sporen (nesten) daarvan waargenomen.

In de omgeving van het plangebied zijn in het verleden Huismus, Gierzwaluw en verschillende in bomen broedende roofvogels en uilen vastgesteld (NDFP 2008-2018). Deze soorten hebben echter geen binding met het plangebied en hebben gebroed in andere biotopen zoals bebouwing met dakpannen en bos in de omgeving (NDFP 2008-2018).

### **Potentie soorten met jaarrond beschermde nesten**

In het plangebied kunnen geen beschermde soorten met jaarrond beschermde nesten voorkomen. Er is geen broedbiotoop (en geschikt leefgebied) voor roofvogels en uilen aanwezig, zoals hoge bomen of schuren. In de aanwezige begroeiing werden geen grote nesten gezien. Huismussen broeden in huizen met zadeldaken en dakpannen of in schuren, vaak aan de rand van (dorpse) bebouwing. Gierzwaluwen gebruiken vooral gebouwen in de binnenstad om in te nestelen. De Gierzwaluw nestelt graag onder dakpannen, daklood of in houten daklijsten. Binnenstedelijke gebouwen met platte daken zijn niet geschikt voor Huismus en Gierzwaluw.

## **3.2.5 Grondgebonden zoogdieren**

### **Aangetroffen soorten**

In en rond het plangebied zijn tijdens het veldbezoek geen beschermde, niet vrijgestelde zoogdieren waargenomen.

In de omgeving van het plangebied zijn in het verleden Boomarter, Bunzing, Hermelijn en Wezel waargenomen (NDFP 2008-2018). De Boomarter, Bunzing, Hermelijn en Wezel zijn beschermde soorten die worden genoemd als 'andere soort' (zie Bijlage 1.2.1). De Bunzing

is in 2014 tot op 200 meter van het plangebied waargenomen. De andere soorten zijn op meer dan 1 km afstand van het plangebied waargenomen.

#### **Potentie plangebied**

Het is mogelijk dat in het gebied enkele (kleine) zoogdieren voorkomen zoals Egel en verschillende algemene soorten (spits)muizen. Deze soorten zijn beschermd onder de Wnb maar ze zijn in Noord-Holland 'vrijgesteld' bij de uitvoering van ruimtelijke ontwikkeling en inrichting, zie verder Bijlage 1.2.1.

Het plangebied is niet geschikt voor de Noordse woelmuis en de Waterspitsmuis. De benodigde levensvoorwaarden zijn hiervoor niet aanwezig. Het terrein is te droog en een vochtige kruidenrijke oevervegetatie nabij schoon en helder water ontbreekt.

Vanwege het ontbreken van bomen met voor Boomarter geschikte holtes is kan op voorhand worden uitgesloten dat Boomarters in het gebied verblijven.

Het plangebied biedt zeer beperkte schuilmogelijkheden voor kleine marterachtigen. Er zijn slechts enkele heggen aanwezig waar soorten als de Hermelijn, Wezel of Bunzing gebruik van kunnen maken. Ook ontbreekt gunstig jachtgebied met veel prooidieren (muizen). Tevens is het plangebied geïsoleerd en zijn rond de omliggende bebouwing vaak mensen (en huisdieren) aanwezig zodat noodzakelijke rust voor de dieren ontbreekt. Het plangebied is dan ook niet geschikt voor (verblijvende) kleine marterachtigen.

### **3.2.6 Vleermuizen**

Vleermuizen kunnen op zeer duidelijk te onderscheiden manieren van een leefgebied gebruik maken. Belangrijke gebruiksfuncties zijn verblijfplaats, foerageergebied of (deel van) een vliegroute.

#### **Aangetroffen vleermuizen**

Er zijn in de omgeving van het plangebied 7 soorten vleermuizen vastgesteld (NDFP 2008-2018). Het betreft Gewone dwergvleermuis, Ruige dwergvleermuis, Gewone grootvleermuis, Laatvlieger, Meervleermuis, Rosse vleermuis, Watervleermuis. De meeste waarnemingen betroffen foeragerende en langsvliegende exemplaren. Van de Gewone dwergvleermuis en Rosse vleermuis zijn het verleden in de omgeving van het plangebied ook verblijfplaatsen aangetroffen.

#### **Potentie verblijfplaatsen**

Precieze locaties van verblijfplaatsen zijn alleen vast te stellen met gericht nachtelijk onderzoek tenzij uit te sluiten is dat potentie hiervoor aanwezig is.





*Gat in een afdak aan de oostzijde van het gebouw.*

Aan alle zijden van het gebouw zijn open stootvoegen in de muren aanwezig. Deze openingen geven mogelijk toegang tot voor vleermuizen geschikte holtes. Ook achter beplating zijn mogelijkheden voor verblijven van vleermuizen. Te denken valt aan gebouwbewonende soorten zoals Gewone dwergvleermuis, Ruige dwergvleermuis en Laatvlieger.

#### **Potentie foerageergebied**

Het plangebied is geschikt voor foeragerende vleermuizen. De (schaarse) aanwezige luwe plekken kunnen zorgen voor concentraties van insecten waardoor vleermuizen worden aangetrokken.



*Stootvoegen in de muren kunnen toegang geven tot voor vleermuizen geschikte holtes..*

**Potentie vliegroute**

Gezien de ligging, de vorm en de grootte van het plangebied kan geen sprake zijn van een belangrijke functie als vliegroute voor vleermuizen.

**3.2.7 Overige fauna****Aangetroffen soorten**

Er zijn geen waarnemingen bekend van andere beschermde soorten in of rond het plangebied. Tijdens het veldbezoek werden dergelijke soorten ook niet waargenomen.

**Potentie plangebied**

Het onderzoeksgebied is niet geschikt voor andere beschermde diersoorten in verband met het ontbreken van geschikt biotoop.

**3.3 Conclusie beschermde soorten**

Op grond van §3.2.1 t/m §3.2.7 zijn beschermde, niet vrijgestelde soortgroepen te verwachten die staan weergegeven in Tabel 1. In de tabel wordt onderscheid gemaakt tussen de aangetroffen soortgroepen in en nabij het plangebied en de potenties daarvoor binnen het plangebied.

In hoofdstuk 4 wordt onderzocht welke gevolgen voor deze soortgroepen worden verwacht door het uitvoeren van de plannen.

**Tabel 1.**

*Eerder volgens literatuuropgave vastgestelde soortgroepen met beschermde, niet vrijgestelde soorten in/nabij het plangebied (kolom 2) en verwachte voorkomen daarvan binnen het plangebied (kolom 3).*

*\* Vaste rust- en verblijfplaatsen.*

Beschermd, niet vrijgestelde soorten	Aangetroffen nabij het plangebied (literatuur en veldbezoek)	Potentieel aanwezig binnen het plangebied
Planten	nee	nee
Vissen	nee	nee
Amfibieën	ja	nee
Vogelsoorten met niet-jaarrond beschermde nesten	ja	ja
Vogelsoorten met jaarrond beschermde nesten	ja	nee*
Grondgebonden zoogdieren	ja	nee
Vleermuizen		
verblijfplaats	ja	ja
foerageergebied	ja	ja
vliegroute	?	nee
Overige beschermde fauna	nee	nee



## 4

**Effectbeoordeling en maatregelen**

Door het plan kunnen verschillende negatieve effecten optreden in het plangebied. Deze mogelijke effecten zijn onder te verdelen in tijdelijke effecten tijdens de aanleg en effecten als gevolg van de aanwezigheid van de nieuwe situatie.

De te verwachten soortgroepen met beschermde, niet vrijgestelde soorten worden in dit hoofdstuk besproken. Ze zijn samengevat in de derde kolom van Tabel 1. De aanwezigheid van deze soortgroepen kan van invloed zijn op de verdere procedure. De (negatieve) effecten die kunnen optreden bij de werkzaamheden worden onderzocht. Voorts zal worden aangegeven welke maatregelen kunnen worden genomen om effecten te voorkomen of te minimaliseren.

Voor andere soortgroepen met niet beschermde of vrijgestelde soorten geldt altijd de zorgplicht (zie Bijlage 1.1.1).

**4.1 Vogels**

Vogelnesten kunnen worden vernield bij ecologisch gevoelige werkzaamheden zoals het rooien en kappen van struiken en bomen, het slopen van bebouwing, diverse graafwerkzaamheden of het verwijderen van de vegetatie-toplaag.

**Soorten met niet-jaarrond beschermde nesten**

Men dient activiteiten waarbij nesten verstoord of vernield kunnen worden buiten het broedseizoen plaats te doen vinden, dus niet van grofweg 15 maart tot 15 juli. Deze periode is afhankelijk van bijvoorbeeld het weer en de betrokken soorten. Als onverhoopt buiten deze periode vogels broedend aanwezig zijn, dienen werkzaamheden plaatselijk te worden uitgesteld.

Wanneer in het broedseizoen gewerkt gaat worden is het mogelijk – voorafgaand aan het broedseizoen of voorafgaand aan de vestiging van broedvogels – het plangebied ongeschikt te maken als (nog) geen nesten aanwezig zijn. Hierbij mogen geen mogelijke nestplaatsen van jaarrond beschermde vogels ongeschikt of ontoegankelijk worden gemaakt!

**'Categorie 5'-soorten**

Gezien de aanwezige biotopen in de nabijheid van het plangebied zullen de (mogelijk) aanwezige vogelsoorten die genoemd worden als 'categorie 5'-soort (Koolmees) kunnen uitwijken naar alternatief leefgebied. Er gelden geen zwaarwegende feiten of ecologische omstandigheden die een jaarrond beschermde status van nesten van deze soorten rechtvaardigen. Overigens geldt ook voor deze soorten dat activiteiten waarbij nesten verstoord of vernield kunnen worden buiten het broedseizoen plaats moeten vinden.

## 4.2 Vleermuizen

### Verblijfplaatsen

Bij de sloop van het gebouw zouden vaste rust- of verblijfplaatsen van gebouwbewonende vleermuizen beschadigd of vernield kunnen worden. Het is derhalve noodzakelijk om vervolgonderzoek uit te voeren naar de aanwezigheid van soorten als Gewone dwergvleermuis, Ruige dwergvleermuis en Laatvlieger. Hierbij dient ook de naaste omgeving van het plangebied betrokken te worden.

Als verblijvende vleermuizen aanwezig zijn dienen vervangende en geschikte verblijfplaatsen te worden aangeboden. Er is tijdelijke compensatie en permanente compensatie noodzakelijk. Er dient een ontheffing te worden aangevraagd waarbij in een op te stellen 'Projectplan' deze maatregelen worden uitgewerkt.

### Foerageergebied

Voor de mogelijk aanwezige foeragerende vleermuizen in het plangebied wordt geen negatief effect verwacht van de ingreep omdat het plangebied slechts een klein deel uitmaakt van een veel groter foerageergebied en in de naaste omgeving veel vergelijkbaar of beter biotoop aanwezig is. De vleermuizen kunnen derhalve gemakkelijk uitwijken.

## 4.3 Conclusie effectbeoordeling

Negatieve effecten van de plannen op beschermde soorten (indien aanwezig) zijn niet uit te sluiten. Het gaat om vleermuizen.

Er is vervolgonderzoek noodzakelijk naar deze beschermde soorten. In Tabel 2 staan de perioden aangegeven wanneer dit onderzoek kan worden uitgevoerd. Tevens wordt het aantal bezoeken vermeld.

Als gewerkt wordt conform de hierboven gestelde beperkingen en restricties, worden geen belangrijk negatieve effecten verwacht voor vogels met niet-jaarrond beschermde nesten en categorie 5 soorten.

**Tabel 2.**

*Optimale periode voor uit te voeren vervolgonderzoek naar beschermde soorten of soortgroepen die zijn aangetroffen of worden verwacht in het plangebied.*

*\*=Te combineren met andere bezoeken.*

Soort/Soortgroep	Optimale periode		Aantal bezoeken
Vleermuizen	Gebiedsfunctie	Periode	Aantal bezoeken
<b>Alle soorten</b>	vliegroutes, foerageergebied	april - november	2*
	<b>Kraam/zomerverblijf</b>	<b>Paarverblijven en zwermen</b>	<b>beide 2</b>
Gewone dwergvleermuis	half mei - half juli	augustus-oktober	
Ruige dwergvleermuis	(juni - half juli-nvt)	augustus - oktober	
Laatvlieger	juni - half juli	nvt	

## 5 Gebiedsbescherming en overige natuurwetgeving

In hoofdstuk 3 en 4 is beschreven welke beschermde soorten kunnen voorkomen en welke effecten de werkzaamheden kunnen hebben. De Wet Natuurbescherming kent naast soortbescherming ook gebiedsbeschermende wet- en regelgeving, in het bijzonder die van de Natura 2000-gebieden en betreffende behoud van grootschalige houtopstanden (Zie Bijlage 1.3).

Naast bepalingen uit de Wnb kunnen gebieden ook beschermd zijn onder de Wet op de ruimtelijke ordening (Wro) als onderdeel van het 'Natuurnetwerk Nederland' (voorheen Ecologische hoofdstructuur, EHS) of als Provinciaal aangewezen 'Weidevogelleefgebied' of 'Belangrijk weidevogelgebied'.

Hieronder wordt aangegeven welke gebiedsbeschermende wetgeving van toepassing is op het plangebied.

### 5.1 Natura 2000

Het plangebied ligt op meer dan drie kilometer afstand van het meest nabijgelegen Natura 2000-gebied, de Schoorlse Duinen. Gezien de grote afstand en de uit te voeren werkzaamheden worden op voorhand geen directe negatieve gevolgen verwacht van de plannen zoals licht, geluid of optische verstoring. Er hoeft hiernaar geen nadere toetsing uitgevoerd te worden.

Op voorhand worden, gezien de schaal van de plannen, geen overschrijdingen verwacht van grenswaardes van stikstofdepositie in Natura 2000-gebieden.

### 5.2 Natuurnetwerk Nederland

Het plangebied ligt niet binnen de begrenzing van het NNN, inclusief de zogenaamde verbindingszones die verschillende NNN-gebieden kunnen verbinden (zie Figuur 2). Er kunnen geen negatieve effecten door de plannen op het NNN gebied optreden. De plannen hoeven verder niet getoetst te worden aan beschermde waarden binnen dit netwerk.

### 5.3 Weidevogelgebieden

Het gebied is niet begrensd als een bijzonder te beschermen weidevogelleefgebied of belangrijk weidevogelgebied (zie Figuur 2).

Er is geen negatief effect mogelijk op Weidevogelleefgebieden, een nadere toetsing is niet nodig.

## 5.4 Houtopstanden

Er worden geen buiten de (volgens de Wnb bepaalde) bebouwde kom gelegen beplantingen gekapt, groter dan 1000 m<sup>2</sup>. Daarnaast voorziet het plan niet in het kappen van meer dan 20 bomen in een rijbeplanting. Op grond hiervan wordt het plangebied niet beschermd als bijzondere houtopstand.

## 5.5 Overige relevante wetgeving

Er is geen overige natuurwetgeving bekend die van invloed kan zijn op de plannen.

## 5.6 Conclusie gebiedsbeschermende en overige natuurwetgeving

Gezien de aard van de plannen, de reikwijdte daarvan en de locatie van het plangebied ten opzichte van beschermde gebieden is op voorhand uit te sluiten dat andere natuurwetgeving dan die beschreven in hoofdstuk 3 en 4 aan de orde is bij uitvoering van de plannen.

**Figuur 2.**

*Ligging van het plangebied (rood omrand) ten opzichte van beschermde Weidevogelleefgebieden en het NNN-netwerk (EHS in legenda).*



## 6 Conclusies

### 6.1 Beschermde soorten Wnb

- ♣ Het onderzoeksgebied is in potentie geschikt voor beschermde soorten amfibieën, vogels, grondgebonden zoogdieren en vleermuizen.
- ♣ Gezien het aanwezige biotoop, het oppervlak, de geografische ligging en informatie uit de vakliteratuur over waarnemingen en populaties in de omgeving, zullen van de amfibieën en grondgebonden zoogdieren alleen 'vrijgestelde' soorten aanwezig zijn. Voor deze aangetroffen of verwachte 'vrijgestelde' soorten gelden geen verbodsbepalingen als werkzaamheden worden verricht in het kader van ruimtelijke ontwikkeling en inrichting, zoals het besproken plan. Een ontheffing is dan niet nodig.
- ♣ In het plangebied kunnen broedvogels met niet-jaarrond beschermde nesten voorkomen. Voor de verwachte aanwezige broedvogels dienen werkzaamheden waarbij nesten vernield of verstoord kunnen worden, buiten het broedseizoen plaats te vinden. Een ontheffing is voor broedvogels dan niet nodig. Het broedseizoen loopt ruwweg van half maart tot half juli.
- ♣ In het plangebied kunnen verblijvende vleermuizen voorkomen. Omdat negatieve effecten door de werkzaamheden niet uitgesloten zijn, is vervolgonderzoek naar voortplantingsplaatsen en rustplaatsen van vleermuizen noodzakelijk (zie voor de optimale onderzoeksperiode Tabel 2). Worden tijdens de veldinventarisatie volgens landelijk geldende richtlijnen, protocollen, soortstandaarden en/of Kennisdocumenten één of meer soorten vleermuizen met verblijfplaatsen aangetroffen, dan dient een ontheffingsaanvraag te worden ingediend, waarin passende mitigerende en compenserende maatregelen worden beschreven.
- ♣ Voor het mogelijk incidentele terreingebruik van het plangebied door vogels met jaarrond beschermde nesten (Huismus, Gierzwaluw, roofvogels en uilen), wordt geen negatief effect verwacht van de ingreep omdat het plangebied slechts een klein deel uitmaakt van een veel groter leefgebied en in de naaste omgeving veel vergelijkbaar of beter biotoop aanwezig is. De vogels kunnen derhalve gemakkelijk uitwijken.
- ♣ Voor de mogelijk aanwezige foeragerende vleermuizen in het plangebied wordt geen negatief effect verwacht van de ingreep omdat het plangebied slechts een klein deel uitmaakt van een veel groter foerageergebied en in de naaste omgeving veel vergelijkbaar of beter biotoop aanwezig is. De vleermuizen kunnen derhalve gemakkelijk uitwijken.

## 6.2 Gebiedsbescherming en overige natuurwetgeving

Gezien de aard van de plannen, de reikwijdte daarvan en de locatie van het plangebied ten opzichte van beschermde gebieden is op voorhand uit te sluiten dat andere natuurwetgeving aan de orde is dan die hierboven beschreven in §6.1.

## 6.3 Zorgplicht

Voor alle in het wild levende soorten en hun leefomgeving geldt de zorgplicht (zie Bijlage 1.1.1). Teneinde de zorgplicht na te leven kan men voorafgaand aan de werkzaamheden de volgende praktische richtlijnen hanteren:

- ♣ Alle aanwezige bebouwing, vegetatie of bodemmateriaal (takken, stronken) kan gefaseerd verwijderd worden. Dit geeft bodembewonende dieren de kans om in de nabijgelegen omgeving een ander leefgebied te benutten;
- ♣ Bij ecologisch gevoelige werkzaamheden kan zodanig worden gewerkt dat richting te behouden leefgebied van aanwezig fauna wordt gewerkt en dieren niet ingesloten raken en (meer) kans hebben te vluchten.
- ♣ Bij de sloop- en bouwwerkzaamheden moet voorkomen worden dat 's nachts met sterke bouwverlichting wordt gewerkt.

## 6.4 Aanbevelingen ter bevordering van stadsnatuur

Met behulp van enkele eenvoudige maatregelen kan de natuur in het plangebied versterkt worden en krijgen planten en dieren ook in nieuwe ontwikkelingslocaties de ruimte. Hiervoor worden voor dit plan de volgende aanbevelingen gedaan:

- ♣ Het plaatsen van vleermuiskasten of geschikt maken of open houden van spouwmuren van nieuwbouw voor vleermuizen;
- ♣ Plaatsen van voorzieningen voor Huismussen, Spreeuwen en Gierzwaluwen d.m.v. speciale dakpannen, vogelvides of inmetzelstenen;
- ♣ Beplanten en aanleggen van groenstructuren met inheemse soorten die insecten, vogels en vlinders kunnen aantrekken.

Dergelijke maatregelen bevorderen de leefbaarheid van een woonwijk aanzienlijk. Ook dragen deze maatregelen sterk bij aan een versnelling van het natuurlijk evenwicht in een nieuwbouw-situatie. Dit kan typische problemen als muggen- en vliegen-overlast of muizenplagen van nieuwbouwprojecten voorkomen.



## 7

**Aanbevolen en geraadpleegde literatuur**

- BIJLSMA, ROB.G., 1993 *Ecologische atlas van de Nederlandse Roofvogels*. Schuyt & Co., Haarlem.
- BROEKHUIZEN, S., K. SPOELSTRA, J.B.M. THISSEN, K.J. KANTERS & J.C. BUYS (RED.), 2016. *Atlas van de Nederlandse zoogdieren*. – Natuur van Nederland 12. Naturalis Biodiversity Center & EIS Kenniscentrum Insecten en andere ongewervelden, Leiden.
- CREEMERS, R.C.M., & J.C.W. VAN DELFT (RAVON, RED.), 2009. *De amfibieën en reptielen van Nederland - Nederlandse Fauna 9*. Nationaal Natuurhistorisch Museum Naturalis, & European Invertebrate Survey – Nederland, Leiden. KNNV Uitgeverij, Utrecht.
- DIETZ, C., O VON HELVERSEN & D. NILL, 2011. *Vleermuizen. Alle soorten van Europa en Noord-West Afrika*. Tirion Natuur.
- FLORON, 2011. *Nieuwe Atlas van de Nederlandse Flora*. KNNV Uitgeverij, Zeist.
- HERDER, J.E., J. KRANENBERG, D. HOOGENBOOM, J. HAMERS & K. DEKKER (RED.), 2012. *Atlas van de Noord-Hollandse vissen*. Landschap Noord-Holland, Heiloo & Stichting RAVON, Nijmegen.
- HOOGENBOOM, D.M., F. VISBEEN, J. WONDERGEM, W. RUITENBEEK (RED.), 2014. *Atlas van de Noord-Hollandse zoogdieren*. Landschap Noord-Holland, Heiloo & Noord-Hollandse Zooddier Studiegroep (NOZOS), Alkmaar.
- KAPTEYN, K., 1995. *Vleermuizen in het landschap. Over hun ecologie, gedrag en verspreiding*. Provincie Noord-Holland, Noordhollandse Zoogdierstudiegroep, Het Noordhollands Landschap, Haarlem.
- LIMPENS, H., K. MOSTERT & W. BONGERS (RED.), 1997. *Atlas van de Nederlandse vleermuizen: onderzoek naar verspreiding en ecologie*. Utrecht.
- SCHARRINGA, C.J.G., W. RUITENBEEK & P.J. ZOMERDIJK, 2010. *Atlas van de Noord-Hollandse broedvogels 2005-2009*. Samenwerkende Vogelwerkgroepen Noord-Holland, Landschap Noord-Holland.
- SOVON VOGELONDERZOEK NEDERLAND, 2002. *Atlas van de Nederlandse Broedvogels 1998-2000*. – *Nederlandse Fauna 5*. Nationaal Natuurhistorisch Museum Naturalis, KNNV Uitgeverij & European Invertebrate Survey – Nederland, Leiden.
- TWISK, P., A. VAN DIEPENBEEK & J.P. BEKKER, 2009. *Veldgids Europese zoogdieren*. KNNV Uitgeverij, Utrecht.
- VLEERMUISVAKBERAAD (NETWERK GROENE BUREAUS, ZOOGDIERVERENIGING VZZ EN GEGEVENS AUTORITEIT NATUUR). *Vleermuisprotocol 2017*, 13 maart 2017.

## 8 Bijlagen

### Bijlage 1 Huidige natuurwetgeving

## **Bijlage 1 Huidige natuurwetgeving**

### **Bijlage 1.1 Wet natuurbescherming (Wnb)**

De Wet natuurbescherming (Wnb) is het nationale wettelijke kader waarin de Flora- en faunawet, de Natuurbeschermingswet 1998 en de Boswet zijn samengevoegd.

In de Wnb is zowel de soortbescherming van wilde flora en fauna geregeld als de gebiedsbescherming die veelal voortkomt uit bepalingen van de Europese Habitatrichtlijn (HRL) en Vogelrichtlijn (VRL).

De provincies zijn, op enkele uitzonderingen na, het bevoegd gezag van de wet. De provincies organiseren de ontheffingsverlening en handhaving.

#### **Bijlage 1.1.1 Zorgplicht**

Een belangrijke bepaling van de Wnb is de zorgplicht die stelt dat “een ieder die weet of redelijkerwijs kan vermoeden dat door zijn handelen of nalaten nadelige gevolgen voor een Natura 2000-gebied, een bijzonder nationaal natuurgebied of voor in het wild levende dieren en planten kunnen worden veroorzaakt, verplicht is dergelijk handelen achterwege te laten voor zover zulks in redelijkheid kan worden gevegd, dan wel alle maatregelen te nemen die redelijkerwijs van hem kunnen worden gevegd teneinde die gevolgen te voorkomen of, voor zover die gevolgen niet kunnen worden voorkomen, deze zoveel mogelijk te beperken of ongedaan te maken.”

### **Bijlage 1.2 Soortbescherming**

#### **Bijlage 1.2.1 Categorieën**

Onder de Wnb wordt een aantal soorten planten en dieren beschermd. Er zijn vier categorieën met beschermde soorten. Twee categorieën bevatten de soorten die respectievelijk zijn beschermd onder de HRL en soorten genoemd in de VRL.

Naast deze Europees beschermde soorten heeft de wetgever nog een extra categorie soorten toegevoegd, de ‘andere soorten’.

Per provincie is conform artikel 3.11 nog een vierde categorie opgesteld, die van de ‘vrijgestelde soorten’. Alleen soorten uit de derde categorie kunnen worden vrijgesteld. Voor deze soorten geldt een vrijstelling van ontheffingsplicht bij het overtreden van de verbodsbepalingen (zie Bijlage 1.2.2) bij ruimtelijke ontwikkeling en inrichting en bestendig beheer. De lijst van vrijgestelde soorten kan per provincie variëren en is te vinden in Tabel 3.

Daarnaast zijn Bosmuis, Veldmuis en Huisspitsmuis in of op gebouwen of daarbij behorende erven in alle gevallen vrijgesteld van de genoemde verboden in artikel 3.10.

**Tabel 3.**

Vrijgestelde soorten per provincie.

Rood=niet vrijgesteld.

Tabel 1. Vrijstellingen voor ontheffingsaanvragen voor soorten per provincie. += vrijgesteld; rood = niet vrijgesteld.												
	DR	FL	FR	GL	GR	L	NB	NH	OV	UT	ZL	ZH
<b>Zoogdieren</b>												
Aardmuis	+	+	+	+	+	+	+	+	+	+	+	+
Bosmuis*	+	+	+	+	+	+	+	+	+	+	+	+
Bunzing	+	+	+	+	+	+			+	+	+	+
Dwergmuis	+	+	+	+	+	+	+	+	+	+	+	+
Dwergspitsmuis	+	+	+	+	+	+	+	+	+	+	+	+
Eekhoorn						+1						
Egel	+	+	+	+		+	+	+	+	+	+	+
Gewone bosspitsmuis	+	+	+	+	+	+	+	+	+	+	+	+
Haas	+	+	+	+	+	+	+	+	+	+	+	+
Hermelijn	+	+	+	+	+	+			+	+	+	+
Huisspitsmuis*	+	+	+	+	+	+	+	+	+	+	+	+
Konijn	+	+	+	+	+	+	+	+	+	+	+	+
Ondergrondse woelmuis	+	+	+	+	+	+	+	+	+	+	+	
Ree	+	+	+	+	+	+	+	+	+	+	+	+
Rosse woelmuis	+	+	+	+	+	+	+	+	+	+	+	+
Steenmarter						+2						
Tweekleurige bosspitsmuis	+	+	+	+	+	+	+	+	+	+	+	
Veldmuis*	+	+	+	+	+	+	+	+	+	+	+	+
Vos	+	+	+	+	+	+	+	+	+	+	+	+
Wezel	+	+	+	+	+	+			+	+	+	+
Wild zwijn							+					
Woelrat	+	+	+	+	+	+	+	+	+	+	+	+
<b>Amfibieën en Reptielen</b>												
Bruine kikker	+	+	+	+	+	+	+	+	+	+	+	+
Gewone pad	+	+	+	+	+	+	+	+	+	+	+	+
Hazelworm						+3						
Kleine watersalamander	+	+	+	+	+	+	+	+	+	+	+	+
Levendbarende hagedis						+4						
Meerkikker	+	+	+	+	+	+	+	+	+	+	+	+
Bastaardkikker	+	+	+	+	+	+	+	+	+	+	+	+

\*: algemene vrijstelling wanneer soorten zich in/op gebouwen en bijhorende erven bevinden  
+1: geldt in de periode maart-april en juli t/m november  
+2: geldt in de periode 15 augustus t/m februari  
+3: geldt in de periode juli t/m september  
+4: geldt in de periode 15 augustus t/m 15 oktober

### **Bijlage 1.2.2 Verbodsbepalingen**

De Wnb bepaalt conform artikel 3.1, 3.5 & 3.10 dat de volgende zaken verboden zijn:

1. Het is verboden opzettelijk van nature in Nederland in het wild levende dieren voorkomend in de Habitatrichtlijn, vogels genoemd in de Vogelrichtlijn en aangewezen 'andere soorten' opzettelijk te doden of te vangen<sup>1</sup>
2. Het is verboden dieren voorkomend in de Habitatrichtlijn opzettelijk te verstoren.
3. Het is verboden opzettelijk nesten, rustplaatsen en eieren van hierboven genoemde soorten te vernielen of te beschadigen of nesten of eieren van vogels weg te nemen.
4. Het is verboden vogels als bedoeld in het eerste punt opzettelijk te verstoren als deze verstoring van wezenlijke invloed is op de staat van instandhouding van de desbetreffende vogelsoort.
5. Het is verboden planten van soorten genoemd in de Habitatrichtlijn (bijlage IV, Bijlage 1 Verdrag van Bern) of als 'andere soorten' (Bijlage B bij de wet) in hun natuurlijke verspreidingsgebied opzettelijk te plukken en te verzamelen, af te snijden, te ontwortelen of te vernielen.

### **Bijlage 1.2.3 Ontheffingsmogelijkheid**

Ruimtelijke ontwikkeling en (her)inrichting zoals het slopen, renoveren of bouwen van woningen, het dempen van wateren of het aanleggen bedrijventerreinen, kan beschadiging of vernieling tot gevolg hebben van de voortplantings- en rustplaatsen van de in het gebied voorkomende (beschermde) soorten. Dit hangt af van de fysieke uitvoering daarvan en de periode waarin het project plaatsvindt. In bepaalde gevallen moet dan ontheffing voor de Wnb verkregen worden.

Als er beschermde soorten (zie Bijlage 1.2.1) voorkomen die niet zijn vrijgesteld én verbodsbepalingen (zie Bijlage 1.2.2) worden overtreden, dan is ontheffing vereist of moet, indien mogelijk, conform art. 3.31 gewerkt worden met een door het Ministerie van EZ goedgekeurde gedragscode.

De vraag of de ontheffing kan worden verleend zal worden beoordeeld door het bevoegde gezag (veelal de provincie waarin het plangebied is gelegen). Belangrijk daarbij is de vraag in hoeverre schade optreedt, of de gunstige staat van instandhouding van de

<sup>1</sup>Het betreft soorten als bedoeld in artikel 1 van de Vogelrichtlijn, soorten genoemd in bijlage IV bij de Habitatrichtlijn, bijlage II bij het Verdrag van Bern of bijlage I bij het Verdrag van Bonn in hun natuurlijke verspreidingsgebied. Alsmede andere soorten, genoemd in bijlage, onderdeel A, bij de wet.

betrokken soort(en) in gevaar komt en of er bevredigende alternatieven voorhanden zijn voor de ingreep of de locatie daarvan.

#### Bijlage 1.2.4 Wettelijk belang

Per categorie is het bij het al dan niet verkrijgen van een ontheffing belangrijk wat het belang is van het uit te voeren plan en de te verkrijgen ontheffing. Als schade niet te voorkomen is, dient één van de onderstaande wettelijke belangen van toepassing te zijn:

##### Soorten van de Vogelrichtlijn

- ♣ Ontheffing is nodig in het belang van de volksgezondheid of openbare veiligheid.
- ♣ Ontheffing is in het belang van de veiligheid van het luchtverkeer.
- ♣ Ontheffing is nodig ter bescherming van flora en fauna.

##### Soorten van de Habitatrictlijn

- ♣ Ontheffing is nodig ter bescherming van flora en fauna.
- ♣ Ontheffing is in het belang van de volksgezondheid, openbare veiligheid of andere dwingende redenen van groot openbaar belang met inbegrip van redenen van sociale of economische aard en voor het milieu wezenlijk gunstige effecten.

##### Andere soorten

- ♣ Ontheffing is nodig ter bescherming van flora en fauna.
- ♣ Ontheffing is in het belang van de volksgezondheid, openbare veiligheid of andere dwingende redenen van (groot) openbaar belang met inbegrip van redenen van sociale of economische aard en voor het milieu wezenlijk gunstige effecten.
- ♣ Ontheffing is nodig in het kader van ruimtelijke ontwikkeling en inrichting van gebieden en het toekomstig gebruik daarvan.

#### Bijlage 1.2.5 Broedvogels

Voor broedvogels wordt in principe geen ontheffing verleend. Als men versturende activiteiten buiten het broedseizoen laat plaatsvinden worden de vogels geacht te kunnen uitwijken, treedt geen schade op en is geen ontheffing noodzakelijk.

Er is een uitzondering, vogelnesten die buiten het broedseizoen in gebruik zijn vallen onder de definitie van 'vaste rust- of verblijfplaatsen' en zijn daarom jaarrond beschermd. Er zijn vier verschillende categorieën 'broedvogels met jaarrond beschermden nesten', categorie 1 t/m 4, zie kader volgende pagina.

De lijst met vogelsoorten waarvan de nesten gedurende het hele jaar zijn beschermd is in 2009 aangepast (zie kader). **Let wel!** Bij de bescherming van een jaarrond beschermd nest of verblijf wordt zowel de verblijfplaats betrokken als de (directe) omgeving die nodig is voor het succesvol functioneren daarvan.

Kader: Vogelsoorten met jaarrond beschermde nesten en bijbehorende categorie.

Soort	Categorie	Toelichting codes
Boomvalk	4	Vogelsoorten waarvan de nesten in
Buizerd	4	principe jaarrond zijn beschermd met
Gierzwaluw	2	beschermingscategorie:
Grote gele kwikstaart	3	<b>1</b> = soorten die ook buiten het broedseizoen het nest gebruiken als vaste rust- of
Havik	4	verblijfplaats;
Huismus	2	<b>2</b> = koloniebroeders die elk broedseizoen
Kerkuil	3	op dezelfde plaats broeden en die daarin
Oehoe	3	zeer honkvast zijn of afhankelijk van
Ooievaar	3	bebouwing of biotoop;
Ransuil	4	<b>3</b> = soorten die elk jaar op dezelfde plaats
Roek	2	broeden en die daarin zeer honkvast zijn
Slechtvalk	3	of afhankelijk van bebouwing;
Sperwer	4	<b>4</b> = soorten die niet of nauwelijks zelf in
Steenuil	1	staat zijn een nest te maken.
Wespendief	4	
Zwarte wouw	4	

Voor soorten met jaarrond beschermde nesten kan, meestal alleen buiten het broedseizoen, wél ontheffing worden aangevraagd. Een 'omgevingscheck' is dan vereist. Een deskundige moet in dat geval vaststellen of de desbetreffende soort zelfstandig een vervangend nest kan vinden in de omgeving, of dat met verzachtende en/of compenserende maatregelen de functionaliteit van de voortplantings- en/of vaste rustplaats gegarandeerd kan worden. Om zeker te zijn dat geplande of genomen maatregelen hiertoe voldoende zijn, moeten deze middels een ontheffingsaanvraag worden voorgelegd aan de provincie. Als geen schade optreedt en de gunstig staat van instandhouding niet in gevaar komt, zal de aanvraag (positief) worden afgewezen. Het is uiteraard essentieel dat de (aan de provincie) voorgestelde maatregelen ook daadwerkelijk worden genomen.

### Categorie 5-soorten

Er is nog een categorie met 'bijzondere' vogelsoorten (Categorie 5) Deze soorten keren (zoals ook soorten met jaarrond beschermde nesten) weliswaar vaak terug naar de plaats waar zij het jaar daarvoor hebben gebroed of de directe omgeving daarvan, maar beschikken over voldoende flexibiliteit om, als de broedplaats verloren is gegaan, zich elders te vestigen. Van deze soorten zijn de verblijfplaatsen alleen dan beschermd als 'zwaarwegende feiten of ecologische omstandigheden dat rechtvaardigen'.

### Bijlage 1.2.6 Gedragscodes

Indien men in het bezit is van een door de minister van EZ goedgekeurde gedragscode hoeft bij werkzaamheden in het kader van natuurbeheer, van bestendig beheer of onderhoud, van bestendig gebruik en van ruimtelijke ontwikkeling of inrichting voor Vogelsoorten (artikel 3.1), Habitatrichtlijnsoorten (artikel 3.5) en andere soorten (artikel 3.10) geen ontheffing te worden aangevraagd, mits aantoonbaar wordt gewerkt met deze gedragscode (artikel 3.31). De

bewijslast dat correct is en wordt gehandeld volgens de gevolgde gedragscode ligt bij de initiatiefnemer.

Het is ook mogelijk te werken conform een dergelijke goedgekeurde gedragscode zonder deze zelf te hebben opgesteld. Te beïnvloeden soorten dienen dan wel in de gebruikte gedragscode te worden behandeld en er moet een belang zijn voor het project vergelijkbaar met genoemde belangen uit de VRL, HRL of de 'andere soorten'.

## **Bijlage 1.3 Gebiedsbescherming**

De Wnb regelt de bescherming van Natura 2000-gebieden. In de Wnb (art. 1.12) wordt ook verordend dat (provinciaal) gebieden aangewezen worden binnen het Natuurnetwerk Nederland (NNN). Tevens wordt aangegeven dat provincies mogelijkheden hebben ook andere belangrijke gebieden aan te wijzen vanwege hun landschapelijke- of natuurwaarden.

### **Bijlage 1.3.1 Natura 2000**

Nederland en andere EU-landen hebben in overleg met de Europese Commissie speciale beschermingszones aangewezen, de zogenaamde Natura 2000-gebieden. Een overzicht van Natura 2000-gebieden is te vinden op:

<http://www.synbiosys.alterra.nl/natura2000/gebiedendatabase.aspx?subj=n2k&groep=0>

#### **Habitattoets**

Wanneer plannen bestaan een project in of rond een Natura 2000-gebied uit te voeren, neemt de initiatiefnemer contact op met het bevoegde gezag. In principe is dit Gedeputeerde Staten van de Provincie waarin een gebied (grotendeels) ligt.

Indien negatieve effecten van een project niet kunnen worden uitgesloten, dient een toetsing te worden uitgevoerd. Als uit deze toetsing (ook wel 'Habitattoets' genoemd) blijkt dat een plan (mogelijk) significante negatieve gevolgen heeft, vindt de vergunningaanvraag plaats via een 'passende beoordeling'. Daarbij moeten ook cumulatieve effecten zijn meegenomen.

Alleen als uit de passende beoordeling met zekerheid blijkt dat geen significante gevolgen zullen optreden, of als het gaat om activiteiten met een groot openbaar belang en waarvoor geen alternatieven zijn, wordt vergunning verleend.

Als uit de 'Habitattoets' blijkt dat een activiteit negatieve gevolgen kan hebben die niet significant zijn, vindt de vergunningaanvraag plaats via een verslechterings- en verstoringstoets. Bij deze toets wordt via een uitgebreide effectbeoordeling nagegaan of activiteiten een kans met zich meebrengen op verslechtering van de natuurlijke habitats of de habitats van soorten. Het bevoegd gezag geeft een



vergunning af als de verslechtering of verstoring in het licht van de instandhoudingsdoelstellingen aanvaardbaar is.

#### **Externe werking**

Belangrijk bij de bepalingen rond Natura 2000-gebieden is de 'externe werking'. Dit betekent dat ook projecten buiten het Natura 2000- netwerk met mogelijk negatieve gevolgen binnen het netwerk, getoetst moeten worden aan doelen van betrokken gebied of gebieden. Een bijzondere vorm van externe werking is de (extra) uitstoot van stikstof door een project die kan neerslaan binnen Natura 2000-gebieden en daar voor schade kan zorgen. Om de mate van stikstofvervuiling te volgen en te reguleren is de zogenaamde 'Programmatische Aanpak Stikstof' (PAS) in werking getreden. Boven bepaalde 'drempelwaardes' kan een project vanwege neergeslagen stikstof meldings- of vergunning plichtig zijn.

### **Bijlage 1.4 Overige gebiedsbescherming**

#### **Bijlage 1.4.1 Natuurnetwerk Nederland (NNN)**

Ingrepen in gebieden die horen bij het Natuurnetwerk Nederland (voorheen Ecologische hoofdstructuur, EHS) worden in principe niet toegestaan, tenzij bijvoorbeeld uitgesloten is dat de ingreep een negatief effect heeft op het netwerk of de ingreep een groot maatschappelijk belang dient. Getoetst wordt of een ingreep van invloed is op 'wezenlijke kenmerken en waarden', het NNN kent geen toetsing op 'externe werking'. Als een ingreep wordt toegestaan, moeten eventuele nadelige gevolgen zoveel mogelijk worden voorkomen en de resterende schade moet worden gecompenseerd. Uitgangspunt bij het toestaan van ingrepen is dat netto sprake moet zijn van een versterking van het netwerk.

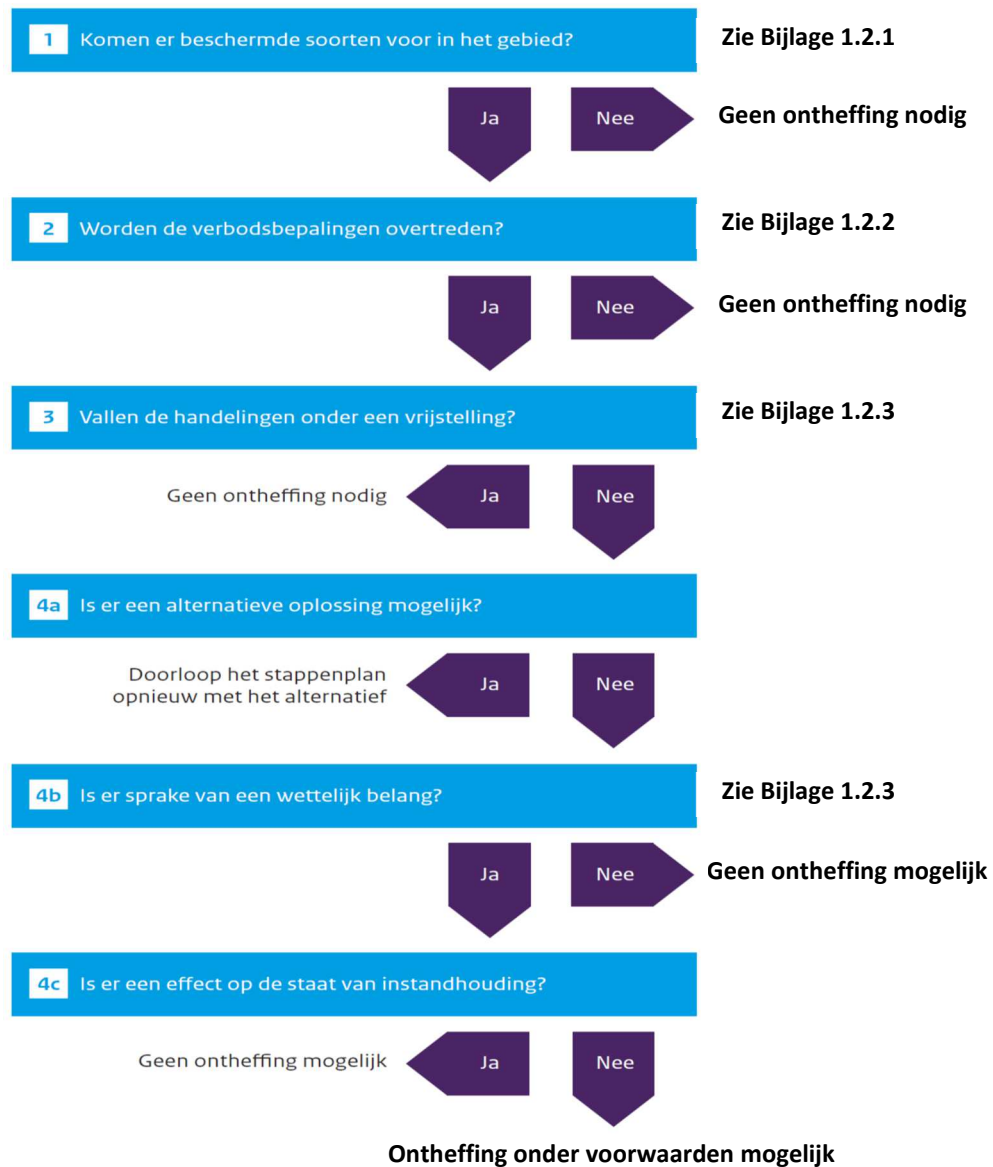
#### **Bijlage 1.4.2 Overige natuurwetgeving**

Naast de behandelde wetgeving zijn soms andere gebied beschermende bepalingen van kracht. Dit kunnen regionale of provinciale plannen of visies zijn die gebieden of soorten (extra) beschermen. Een voorbeeld hiervan zijn de 'weidevogelleefgebieden' van de Provincie Noord-Holland. Per plangebied zal op maat moeten worden nagegaan of dergelijke bepalingen aan de orde zijn.

#### **Bijlage 1.4.3 Houtopstanden**

Houtopstanden groter dan 10 are of bomenrijen bestaand uit meer dan 20 bomen, gelegen buiten de bebouwde kom, zijn beschermd. Men dient vergunning of ontheffing te verkrijgen indien dergelijke houtopstanden moeten worden gekapt of gerooid. In sommige gevallen is een herplantplicht aan de orde.

**Figuur 3.**  
Stappenplan  
procedure  
ecologisch  
onderzoek en  
ontheffing



## Bijlage 1.5 Procedure

Als bij aanvang van een project niet uitgesloten is dat beschermde soorten voorkomen of negatieve effecten op beschermde gebieden kunnen optreden, is een ecologische *quickscan* nodig en dient het stroomschema uit Figuur 3 te worden gevolgd.

Als op grond van deze *quickscan* de aanwezigheid van dergelijke soorten of gevolgen niet zijn uit te sluiten én wordt gezien dat negatieve effecten kunnen optreden, is vervolgonderzoek noodzakelijk.

Tijdens het vervolgonderzoek wordt het plangebied geïnventariseerd op de mogelijk aanwezige beschermde soorten. Indien aangetroffen worden de gebruiksfuncties van deze soorten in beeld gebracht. Vervolgens wordt opnieuw onderzocht of negatieve gevolgen mogelijk zijn door uitvoering van de plannen.

### **Bijlage 1.5.1 Ontheffingsaanvraag Wnb**

Als stap 4a uit het stroomschema negatief is omdat een project of plan locatie gebonden is en er geen alternatieven zijn, is een ontheffingsaanvraag waarschijnlijk aan de orde. Een dergelijke aanvraag dient onder andere vergezeld te gaan van:

- ♣ Een projectplan waarin onder meer de locatie, de werkwijze, de te verwachten schade, de te nemen maatregelen, de alternatievenstudie en het wettelijk belang gedetailleerd worden beschreven.
- ♣ Een actuele en volledige inventarisatie naar het voorkomen van beschermde dier- en plantensoorten in het plangebied (ongeveer 3-5 jaar geldig).

De aanvraag kan voorafgaand aan het aanvragen van een omgevingsvergunning plaatsvinden. De aanvraag wordt gedaan bij de provincie waarin het plangebied is gelegen.

Het is ook mogelijk 'aan te haken' bij het aanvragen van een omgevingsvergunning in het kader van de 'Wet algemene bepalingen omgevingsrecht' (WABO).

Men dient op het digitale aanvraagformulier van het omgevingsloket (OLO) dan aan te geven dat 'Handelingen worden verricht met gevolgen voor beschermde dieren en planten'. Ook hierbij dient een projectplan en inventarisatie bijgevoegd te worden.

De gemeente waarbij de aanvraag is ingediend stuurt de informatie omtrent beschermde flora en fauna naar de provincie die een 'Verklaring van geen bedenkingen' (VVGB) afgeeft als onderdeel van de omgevingsvergunning.

De provincie handhaaft bepalingen uit eventuele ontheffingen en vergunningen en de eventuele werking van de Wnb bij projecten waar geen ontheffing is aangevraagd. Ook het volgen van gedragscodes wordt gehandhaafd door de provincie. Mogelijke sancties zijn geldelijke boetes of het stilleggen van werkzaamheden.



**Van der Goes en Groot**  
*ecologisch onderzoeks- en adviesbureau*

Hazenkoog 35A  
1822 BS Alkmaar

Bovendijk 35-G  
2295 RV Kwintseheul

[www.vandergoesengroot.nl](http://www.vandergoesengroot.nl)