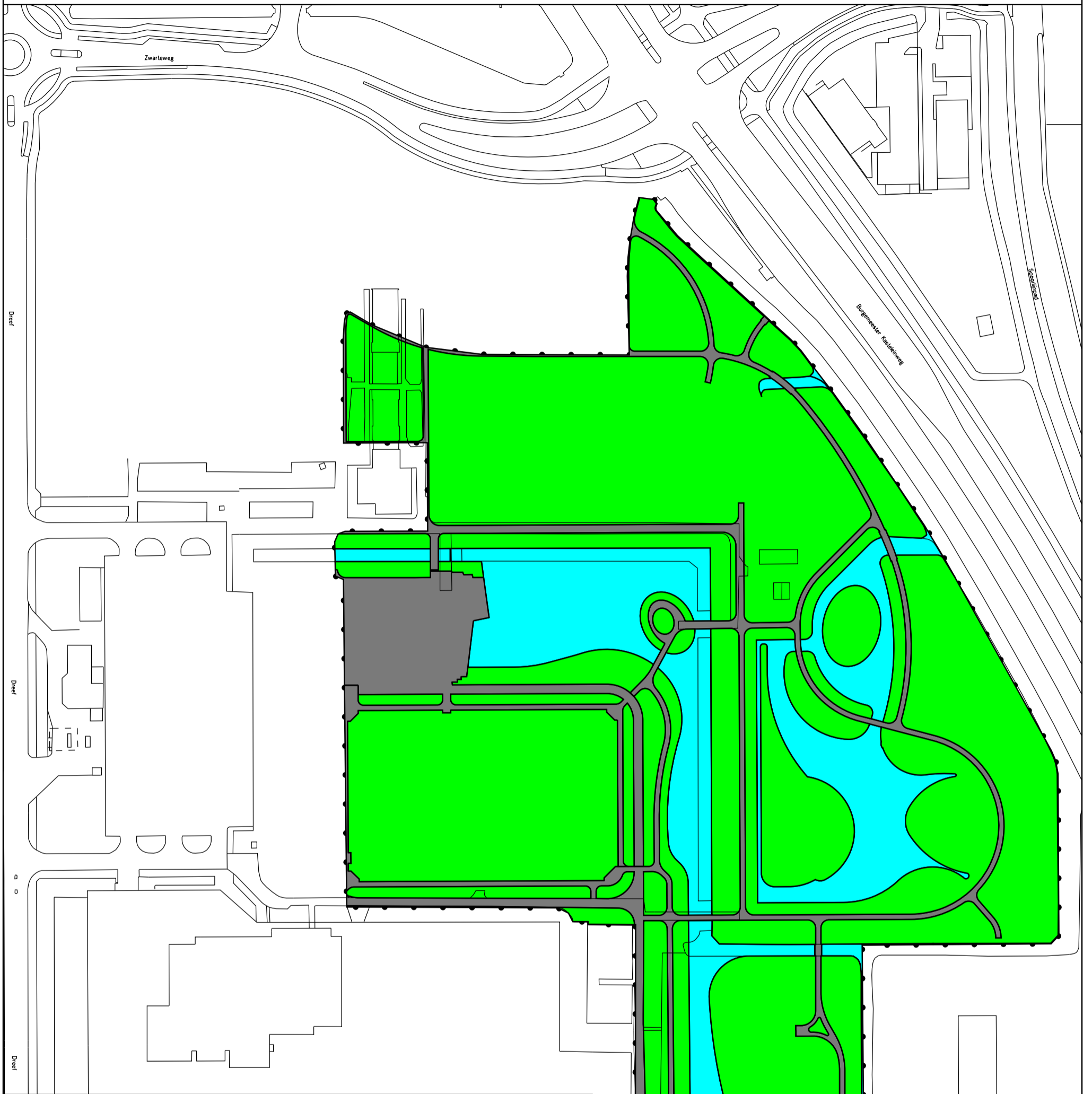
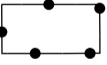









# OPPERVLAKTEN tbv WATERCOMPENSATIE - HERINRICHTING HORNMEERPARK



Plangebied		Verharding/Bebouwing	
	Plangebied : ca. 63.400 m <sup>2</sup>		Toekomstige Verharding : 7.958 m <sup>2</sup>
	Groen : 44.782 m <sup>2</sup>		Bestaand Verharding : 2.873 m <sup>2</sup>
	Verharding : 7.958 m <sup>2</sup>		Totaal toegevoegd verharding: 7.958 - 2.873 = 5.085 m <sup>2</sup>
	Bebouwing : - m <sup>2</sup>		
	Water : 10.672 m <sup>2</sup>		Toekomstige Water : 10.672 m <sup>2</sup>
	Plangebied : ca.63.400m <sup>2</sup>		Bestaand Water : 2.601 m <sup>2</sup>
			Totaal toegevoegd Open Water: 10.672 - 2.601 = 8.071 m <sup>2</sup>