



Woudenberg

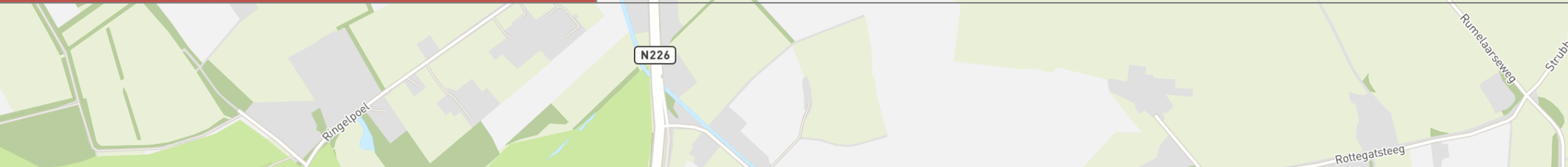
Dufec
Dataverzameling en dataverwerking

A row of small, dark red icons representing different modes of transport: a car, a bus, a bicycle, a pedestrian, and a wheelchair.

Parkeeronderzoek

Voorstraat Woudenberg

Juli 2016



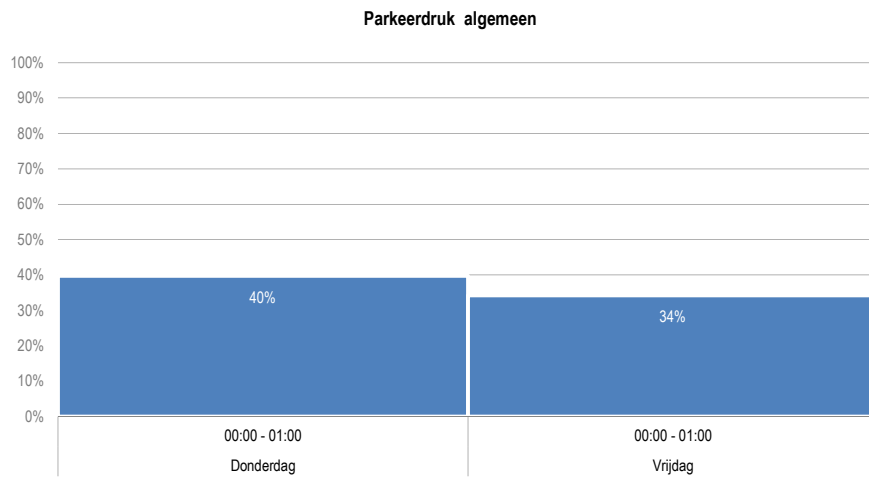
Hoofdlijnen

Parkeeronderzoek in Woudenberg

Donderdag 7 juli en vrijdag 8 juli 2016

146 algemene plaatsen en 4 bijzondere plaatsen

Parkeerdruk per meetmoment. ↓



Inhoud

Dataverzameling	4
Dataverwerking	6
Resultaten	7

Verantwoording

Onderzoek: Parkeeronderzoek Voorstraat Woudenberg

Datum: Juli 2016

Versie: Eindrapport
5-8-2016

Opdrachtgever: Kubiek Ruimtelijke Plannen
dhr. U. Yntema

Opdrachtnemer: Dufec
Martijn van den Brekel, Rob Croes
martijn.vandenbrekel@dufec.nl

Contact: Dufec
Poststraat 66, 5038DH Tilburg
Postbus 3253, 5003DG Tilburg
013 - 460 9981
www.dufec.nl

Kaart omslag: Mapbox

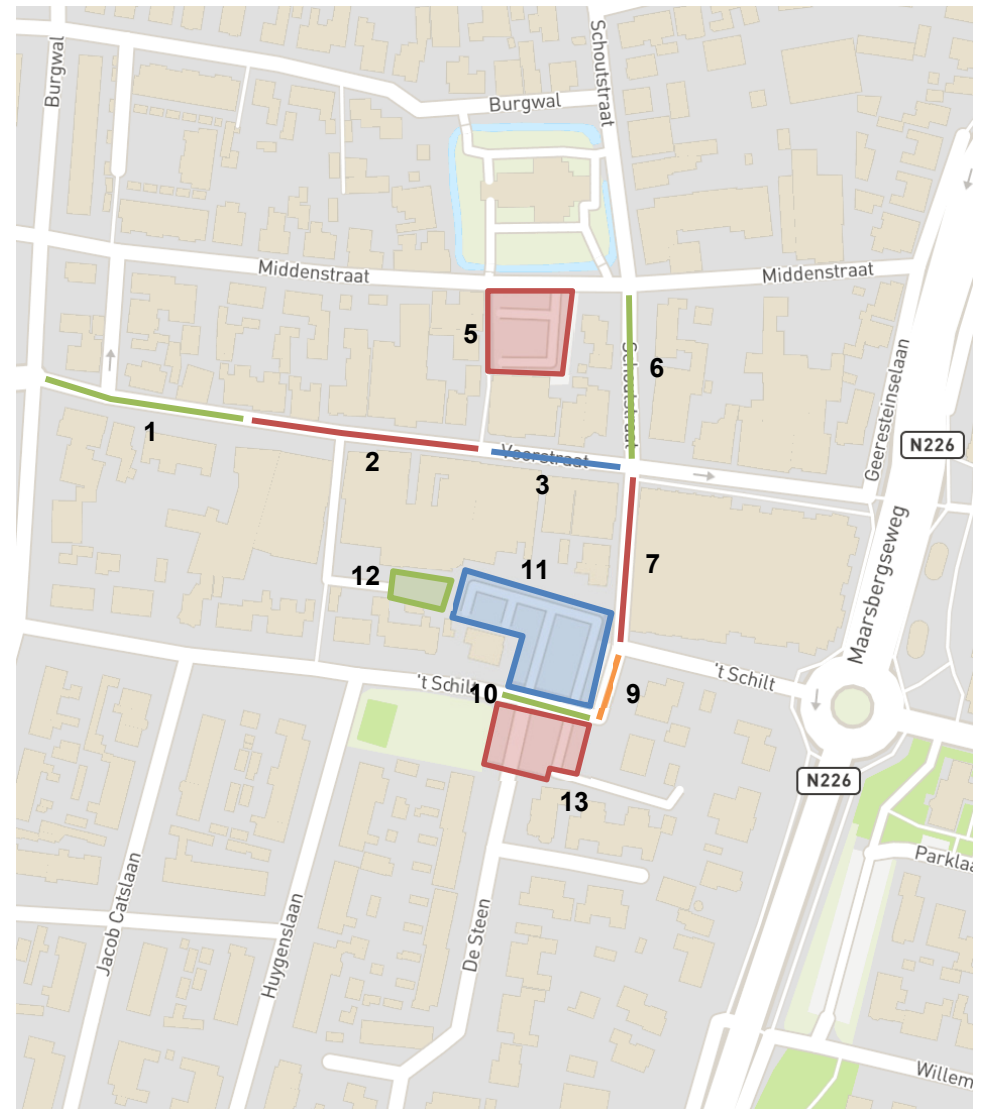
Dataverzameling

In verband met de ontwikkeling van een perceel aan de Voorstraat in Woudenberg wil Kubiek Ruimtelijke Plannen inzicht krijgen in de beschikbare capaciteit en de huidige parkeerdruk in het gebied rond de Voorstraat in Woudenberg. Onderzoeksbureau Dufec heeft hiertoe op twee nachten in juli 2016 een parkeeronderzoek uitgevoerd.

Onderzoeksgebied

Het onderzoek is uitgevoerd in het gebied rond de Voorstraat in Woudenberg. De figuur op deze pagina toont een plattegrond met de sectie-indeling.

Het onderzoek is eerder uitgevoerd in een groter gedeelte van Woudenberg. Voor dit onderzoek is een selectie gemaakt van een aantal secties, dat op de plattegrond hiernaast te zien is. →



Methode

Binnen een sectie zijn de volgende categorieën parkeerplaatsen afzonderlijk geïnventariseerd:

- parkeerplaatsen in vakken
- parkeerplaatsen buiten voorzieningen (langsparkeren)
- bijzondere parkeerplaatsen, zoals gereserveerde plaatsen en gehandicaptenplaatsen
- laad- en loshavens (aantal personenauto's dat er kan staan)

De benodigde ruimte voor een personenauto bij langsparkeren is vastgesteld op 6 meter. Per sectie is maximaal één parkeerregime mogelijk. In het onderzoeksgebied is sprake van blauwe zone parkeren en gratis parkeren.

Tijdens het parkeeronderzoek zijn per meetperiode en per sectie de geparkeerde voertuigen geregistreerd op het volgende detailniveau:

- goed geparkeerde voertuigen
- fout geparkeerde voertuigen (onder andere: op het trottoir, buiten de vakken e.d.)
- obstakel (onder andere: container, aanhanger, caravan e.d.)
- geparkeerde voertuigen op een bijzondere parkeerplaats

De metingen zijn uitgevoerd gedurende de volgende meetperioden:

- donderdag 7 juli 2016, 00:00 - 01:00 uur
- vrijdag 8 juli 2016, 00:00 - 01:00 uur

Weer

De weersomstandigheden op de onderzoeksdagen zijn weergegeven in onderstaande tabel (KNMI weerstation De Bilt). ↓

Datum	Temperatuur	Bewolking	Neerslag (mm)	Neerslag (duur)
Do 7 juli 2016	16,8 °C	Geheel bewolkt	0 mm	0 uur
Vr 8 juli 2016	17,5 °C	Vrijwel geheel bewolkt	4,7 mm	2,5 uur

Bijzonderheden

- Gedurende de onderzoeksperiode vonden er op sectie 13 werkzaamheden plaats. De normale capaciteit van 27 is daardoor gewijzigd in 21.
- In de nacht is de blauwe zone niet van toepassing. Dit betekent dat het gedurende de onderzoeksperiode in het gehele onderzoeksgebied gratis parkeren is.

Dataverwerking

Aan de hand van de registraties is tijdens de analyse de parkeerbezetting per sectie bepaald. De parkeerbezetting is in een dataset geplaatst met alle gegevens: sectie, straatnaam, capaciteiten per categorie, meetmoment en bezetting op detailniveau. De parkeerdruk is berekend door het aantal goed en fout geparkeerde voertuigen en het aantal obstakels te delen door de capaciteit van de sectie. Het parkeren op bijzondere parkeerplaatsen is afzonderlijk gepresenteerd.

Resultaten

Voorstraat Woudenberg - Capaciteit

Juli 2016

Sectie	Omschrijving	Regime	Algemeen	Bijzonder	Bijzonderheden
			Vakken	Gehandicapt	
1	Voorstraat	G	7		
2	Voorstraat	BZ	7		Blauwe zone: ma-do en za 8-18 en vr 8-21.
3	Voorstraat	BZ	5		Blauwe zone: ma-do en za 8-18 en vr 8-21.
5	Kerkplein	G	35	1	
6	Schoutstraat	G	11	1	
7	De Henschoterhof	BZ			Blauwe zone: ma-do en za 8-18 en vr 8-21.
9	Het Schilt	BZ			Blauwe zone: ma-do en za 8-18 en vr 8-21.
10	Het Schilt	G			
11	Het Schilt	BZ	55	2	Parkeerplaats Jumbo supermarkt. Blauwe zone: ma-do en za 8-18 en vr 8-21.
12	Het Schilt	G	5		
13	Het Schilt/De Steen	G	21		
Totaal			146	4	

Legenda

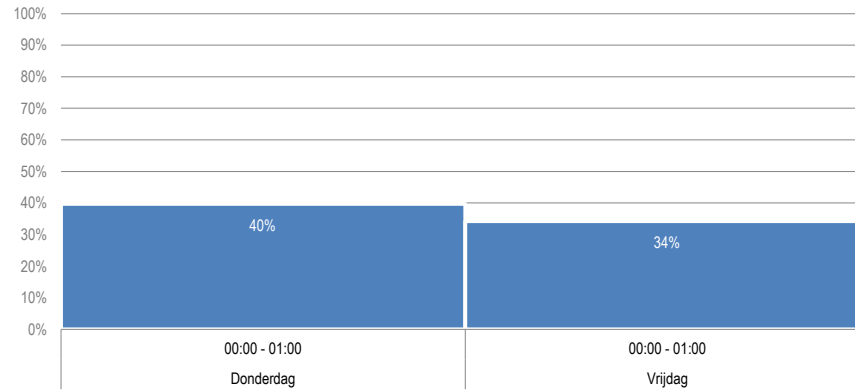
BZ = Blauwe zone

G = Gratis parkeren

Voorstraat Woudenberg - Bezetting alle meetmomenten

Algemeen							Bijzonder			
Meetmoment	Capaciteit	Bezetting				Parkeerdruk	Vrije plaatsen	Capaciteit	Bezetting	Parkeerdruk
		Goed	Fout	Obstakel	Totaal					
Donderdag 00:00 - 01:00 uur 7-7	146	52	6	0	58	40%	88	4	1	25%
Zaterdag 00:00 - 01:00 uur 8-7	146	47	3	0	50	34%	96	4	1	25%

Parkeerdruk algemeen



Voorstraat Woudenberg - Bezetting per sectie

Algemeen

Legenda

0 - 70%
70 - 85%
85 - 100%
≥ 100%

Sectie	Omschrijving	Regime	Capaciteit	Bezetting		Parkeerdruk	
				Do 00:00 - 01:00	Vr 00:00 - 01:00	Do 00:00 - 01:00	Vr 00:00 - 01:00
1	Voorstraat	G	7	7	7	100%	100%
2	Voorstraat	BZ	7	5	5	71%	71%
3	Voorstraat	BZ	5	9	3	180%	60%
5	Kerkplein	G	35	21	19	60%	54%
6	Schoutstraat	G	11	6	8	55%	73%
7	De Henschoterhof	BZ	0	0	0	-	-
9	Het Schilt	BZ	0	0	0	-	-
10	Het Schilt	G	0	0	0	-	-
11	Het Schilt	BZ	55	4	6	7%	11%
12	Het Schilt	G	5	1	1	20%	20%
13	Het Schilt/De Steen	G	21	5	1	24%	5%

Voorstraat Woudenberg - Bezetting per sectie

Donderdag 7 juli 2016 - 00:00-01:00 uur

Algemeen										Bijzonder		
Sectie	Omschrijving	Regime	Capaciteit	Bezetting				Parkeerdruk	Capaciteit	Bezetting	Parkeerdruk	
				Goed	Fout	Obstakel	Totaal					
1	Voorstraat	G	7	7			7	100%	0	0	-	
2	Voorstraat	BZ	7	5			5	71%	0	0	-	
3	Voorstraat	BZ	5	5	4		9	180%	0	0	-	
5	Kerkplein	G	35	21			21	60%	1	0	0%	
6	Schoutstraat	G	11	6			6	55%	1	1	100%	
7	De Henschoterhof	BZ	0				0	-	0	0	-	
9	Het Schilt	BZ	0				0	-	0	0	-	
10	Het Schilt	G	0				0	-	0	0	-	
11	Het Schilt	BZ	55	2	2		4	7%	2	0	0%	
12	Het Schilt	G	5	1			1	20%	0	0	-	
13	Het Schilt/De Steen	G	21	5			5	24%	0	0	-	

Legenda

BZ = Blauwe zone

G = Gratis parkeren

Vrijdag 8 juli 2016 - 00:00-01:00 uur

Algemeen										Bijzonder		
Sectie	Omschrijving	Regime	Capaciteit	Bezetting				Parkeerdruk	Capaciteit	Bezetting	Parkeerdruk	
				Goed	Fout	Obstakel	Totaal					
1	Voorstraat	G	7	7			7	100%	0	0	-	
2	Voorstraat	BZ	7	5			5	71%	0	0	-	
3	Voorstraat	BZ	5	3			3	60%	0	0	-	
5	Kerkplein	G	35	19			19	54%	1	1	100%	
6	Schoutstraat	G	11	8			8	73%	1	0	0%	
7	De Henschoterhof	BZ	0				0	-	0	0	-	
9	Het Schilt	BZ	0				0	-	0	0	-	
10	Het Schilt	G	0				0	-	0	0	-	
11	Het Schilt	BZ	55	3	3		6	11%	2	0	0%	
12	Het Schilt	G	5	1			1	20%	0	0	-	
13	Het Schilt/De Steen	G	21	1			1	5%	0	0	-	