
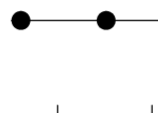

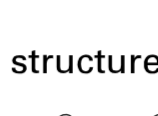
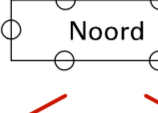

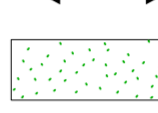





aanduidingen

-  topografische gegevens
-  plangrens
-  gemeentegrens tevens provinciegrens
-  benzineservicestation zonder LPG
- structurende elementen:**
-  deelgebied
-  verkavelingsrichting
-  hoofdontsluitingsstructuur
-  hoofdgroenstructuur
-  hoofdwaterstructuur

bestemmingen

-  Uit te werken Woondoeleinden

datum: oktober 2006
 schaal: 1:2000
 formaat: A4 (L) op
 tekenaar: H.M.C. de Gooijer
 redacteur: Marcel v.d. Bosch

projectnummer: 1944F
 tekeningsnummer: 2891

overzichtskaart:
Plankaart

werk:
**Bestemmingsplan
 Veenendaal-oost**
 opdrachtgever:
 Gemeente Veenendaal

SVP
 architectuur en stedenbouw
 Postbus 463 | telefoon: 033 470 11 88
 3800 AL, Amersfoort | fax: 033 470 91 11