



QUICKSCAN WET NATUURBESCHERMING

ROZENSTRAAT 19

TE VEENENDAAL



Ecologie



Rapportage quickscan Wet natuurbescherming

Rozenstraat 19 te Veenendaal

Opdrachtgever	Gemeente Veenendaal Postbus 1100 3900 BC Veenendaal
Rapportnummer	19207.001
Versienummer	D1
Status	Eindrapportage
Datum	4 juli 2022
Vestiging	Gelderland Fabriekstraat 19c 7005 AP Doetinchem 088 - 5001600 doetinchem@econsultancy.nl
Opsteller	De heer G.J. Sieperda, MSc
Paraaf	
Kwaliteitscontrole	De heer G.J. Assink, BSc
Paraaf	



Kwaliteitszorg

Econsultancy is lid van het Netwerk Groene Bureaus (NGB). Het NGB is een vereniging van ecologische advies- en onderzoeksbureaus die werkt aan de kwaliteit van advisering gericht op natuur, landschap, water, milieu en ruimte en die de belangen behartigt van groene adviesbureaus. Het Netwerk hanteert een gedragscode die opdrachtgevers en andere belanghebbers een basis biedt om de leden aan te spreken op de kwaliteit van hun werk.

Econsultancy werkt volgens een dynamisch kwaliteits- en milieusysteem, zoals beschreven in het kwaliteits- en milieuhandboek. Ons kwaliteits- en milieusysteem is gecertificeerd volgens de eisen in de NEN-EN-ISO 9001 en NEN-EN-ISO 14001.

Betrouwbaarheid

Dit onderzoek is op zorgvuldige wijze uitgevoerd conform de toepasselijke en van kracht zijnde regelgeving ten aanzien van natuurwetgeving. Het onderzoek betreft een momentopname en geeft een inschatting van de geschiktheid van de onderzoekslocatie voor beschermde soorten en het al dan niet voorkomen van soorten. De gebruikte informatie omtrent verspreiding van soorten is deels afkomstig uit de NDFF en mag niet zonder toestemming worden verstrekt aan derden of op enige andere wijze openbaar gemaakt worden. Econsultancy aanvaardt geen aansprakelijkheid ten aanzien van mogelijke beslissingen die de opdrachtgever naar aanleiding van het door Econsultancy uitgevoerde onderzoek neemt.

In het algemeen kan gesteld worden dat een quickscan geldig is voor een periode van 2 tot 3 jaar, tenzij in deze periode de ecologische omstandigheden wezenlijk zijn veranderd en/of de Wet natuurbescherming, dan wel inzichten hieromtrent zijn gewijzigd. Bij uitstel van de uitvoering van een project met meer dan 3 jaar verdient het de aanbeveling de resultaten van de quickscan opnieuw te toetsen.

INHOUDSOPGAVE

1	INLEIDING	1
2	GEBIEDSBESCHRIJVING	3
	2.1 Huidig gebruik onderzoekslocatie en omgeving.....	3
	2.2 Toekomstig gebruik van de onderzoekslocatie en voorgenomen ingrepen.....	5
3	ONDERZOEKSMETHODIEK	6
4	OVERZICHT VAN DE NATIONALE NATUURWETGEVING	7
	4.1 Zorgplicht	7
	4.2 Soortenbescherming	7
	4.3 Gebiedenbescherming	8
	4.4 Houtopstanden	9
5	AANGETROFFEN EN TE VERWACHTEN BESCHERMDE SOORTEN	10
	5.1 Vogels.....	10
	5.2 Vleermuizen.....	11
	5.3 Overige zoogdieren	13
	5.4 Reptielen, amfibieën en vissen.....	14
	5.5 Ongewervelden.....	15
	5.6 Planten.....	15
6	TOETSING AAN SOORTENBESCHERMING	16
	6.1 Broedvogels.....	16
	6.2 Vleermuizen.....	17
	6.3 Algemene grondgebonden zoogdieren en amfibieën	18
	6.4 Overige soort(groep)en	18
7	TOETSING AAN GEBIEDENBESCHERMING	19
	7.1 Natura 2000.....	19
	7.2 Natuurnetwerk Nederland.....	20
8	HOUTOPSTANDEN	21
9	SAMENVATTING EN CONCLUSIES	22

- Bijlage 1 toelichting verbodsbepalingen Wet natuurbescherming
Bijlage 2 verklarende woordenlijst

1 INLEIDING

Econsultancy heeft van de gemeente Veenendaal opdracht gekregen voor het uitvoeren van een quickscan Wet natuurbescherming aan de Rozenstraat 19 te Veenendaal.

De quickscan Wet natuurbescherming is uitgevoerd in het kader van een bestemmingsplanwijziging. De opdrachtgever is voornemens de bestemming van de onderzoekslocatie te wijzigen naar wonen.

De quickscan Wet natuurbescherming heeft als doel in te schatten of er op de onderzoekslocatie planten- en diersoorten aanwezig of te verwachten zijn, die volgens de Wet natuurbescherming een beschermde status hebben en die mogelijk negatieve invloed kunnen ondervinden door de voorgenomen ingreep. Tevens is beoordeeld of de voorgenomen ingreep invloed kan hebben op Natura 2000-gebieden, houtopstanden die middels de Wet natuurbescherming zijn beschermd, of op gebieden die deel uitmaken van het Natuurnetwerk Nederland.

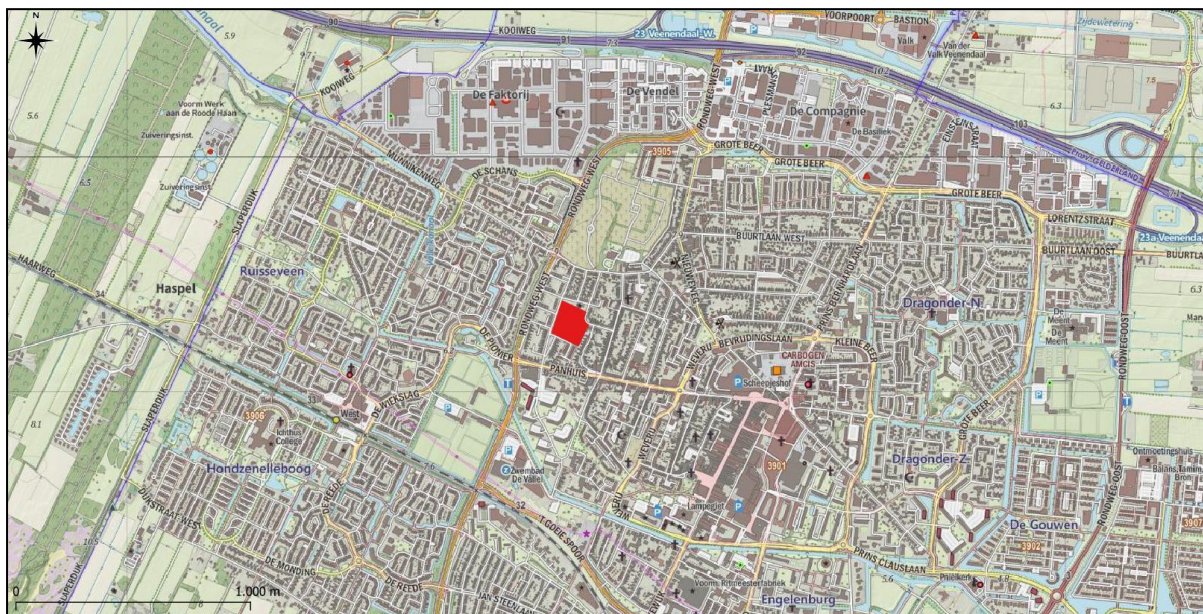
Deze quickscan Wet natuurbescherming toetst de ecologische potenties van de onderzoekslocatie en betreft geen volwaardig soortspecifiek onderzoek. Met behulp van de quickscan Wet natuurbescherming kan uitsluitsel worden gegeven over de noodzaak tot aanvullend onderzoek.

Econsultancy is lid van de branchevereniging Netwerk Groene Bureaus en werkt volgens de door het Netwerk opgestelde gedragscode en protocollen. In dat kader verklaart Econsultancy ten behoeve van de onderzoekslocatie niet eerder betrokken te zijn geweest voor ecologische advisering of ecologisch onderzoek.

2 GEBIEDSBESCHRIJVING

2.1 Huidig gebruik onderzoekslocatie en omgeving

De onderzoekslocatie (± 1,8 ha) ligt aan de Rozenstraat 19, te Veenendaal. In figuur 1 is de ligging van de onderzoekslocatie weergegeven.



Figuur 1. Topografische ligging van de onderzoekslocatie.

De onderzoekslocatie betreft een voormalige productielocatie van Trivium gelegen tussen de Rozenstraat, Dahliastraat, Zonnebloemstraat en Narcisstraat. Aan de oostzijde wordt het bedrijfsterrein begrensd door de achtertuinen van woningen aan de Davidstraat. Aan de noordzijde grenst de onderzoekslocatie aan buurthuis 't Turfke, gelegen aan de zonnebloemstraat. Hoewel dit buurthuis mogelijk onderdeel kan worden van het planvoornemen, is dit perceel niet meegenomen in deze quickscan.

De onderzoekslocatie is bebouwd met een productiehal, kantoorpand en een aantal kleinere gebouwen bedoeld voor opslag. Er zijn enkele groenstroken aanwezig op het terrein en het terrein is deels omgeven met een heg van laurierstruiken. Een groot deel van het overige terrein bestaat uit parkeergelegenheid en is volledig verhard.

De onderzoekslocatie is gelegen middenin een woonwijk in Noordwest Veenendaal. De directe omgeving is bebouwd met rijtjeshuizen met kleine tuinen en relatief weinig openbare groenvoorzieningen. In figuur 2 is een luchtfoto van de onderzoekslocatie en de directe omgeving weergegeven. Op de onderzoekslocatie worden drie soorten bebouwing onderscheiden aangegeven met kleur. De figuren 3 t/m 11 geven een impressie van de onderzoekslocatie, middels foto's die zijn genomen tijdens het veldbezoek.



Figuur 2. Luchtfoto onderzoekslocatie en directe omgeving. Onderscheid bebouwing wordt aangegeven doormiddel van kleur-arcering.



Figuur 3. Oostgevel productiehal.



Figuur 4. Noordgevel productiehal.



Figuur 5. Westgevel productiehal.



Figuur 6. Zuidgevel productiehal.



Figuur 7. Oostgevel productiehal.



Figuur 8. Kantoorpand noordgevel.



Figuur 9. Opslagplaats westzijde.



Figuur 10. Opslagplaats noordzijde.



Figuur 11. Groenstroken naast ingang terrein.

2.2 Toekomstig gebruik van de onderzoekslocatie en voorgenomen ingrepen

De initiatiefnemer is voornemens woningbouw te realiseren op de onderzoekslocatie. Ten behoeve van deze nieuwbouwplannen zal de huidige bebouwing gesloopt worden. Ook de groenstroken op de onderzoekslocatie en de laurierhaag rondom de onderzoekslocatie zal ten behoeve van de voorgenomen werkzaamheden verwijderd worden.

3 ONDERZOEKSMETHODIEK

Het onderzoek is uitgevoerd middels het verrichten van een veldbezoek en een bureauonderzoek. Op deze wijze is inzicht verkregen in de aanwezigheid van geschikt habitat en de daarbij te verwachten beschermde soorten, gesitueerd op of nabij de onderzoekslocatie.

Het veldbezoek is afgelegd op 9 juni 2022. Tijdens dit veldbezoek is de gehele onderzoekslocatie, alsmede de directe omgeving beoordeeld. Gedurende het veldbezoek is gelet op de mogelijke aanwezigheid van beschermde en bedreigde soorten op basis van het aanwezige habitat.

Verder is aan de hand van verspreidingsatlassen, andere standaardwerken en op basis van “expert judgement” nagegaan welke bijzondere planten- en diersoorten er voor kunnen komen op de onderzoekslocatie en zijn omtrent gebiedsbescherming gegevens van de provincie Utrecht opgevraagd. Actuele verspreidingsgegevens van flora en fauna zijn uit de Nationale Databank Flora en Fauna (NDFF) opgevraagd.

De quickscan Wet natuurbescherming is een toets van de ecologische potenties van de onderzoekslocatie en betreft geen volwaardig soort(en) specifiek onderzoek. Er zijn in het onderhavige onderzoek geen inventarisaties uitgevoerd van soorten en soortgroepen. Een ecologische inventarisatie bestaat meerdere veldbezoeken gedurende de voor de soortgroep meest gunstige periode van het jaar.

4 OVERZICHT VAN DE NATIONALE NATUURWETGEVING

Dit hoofdstuk geeft achtergrondinformatie over de natuurwetgeving waaraan de voorgenomen ingreep op de onderzoekslocatie wordt getoetst. Er wordt een globale toelichting gegeven ten aanzien van potentiële overtredingen van de Wet natuurbescherming bij de meest voorkomende soorten en soortgroepen. Dit hoofdstuk is niet toegespitst op de situatie op de onderzoekslocatie, maar geeft enkel een beschrijving van de vigerende wetgeving. De Wet natuurbescherming is gericht op:

- het beschermen en ontwikkelen van de natuur, mede vanwege de intrinsieke waarde en het behouden en herstellen van de biologische diversiteit;
- het doelmatig beheren, gebruiken en ontwikkelen van de natuur ter vervulling van maatschappelijke functies;
- het verzekeren van een samenhangend beleid gericht op het behoud en beheer van waardevolle landschappen, vanwege hun bijdrage aan de biologische diversiteit en hun cultuurhistorische betekenis, mede ter vervulling van maatschappelijke functies.

De bevoegdheid voor het verlenen van ontheffingen en vrijstellingen bij soortenbescherming ligt grotendeels bij de provincies. De provincie is bevoegd gezag voor de toetsing van handelingen met mogelijke gevolgen voor beschermde dier- en plantensoorten (de soortenbeschermingsbepalingen) én voor Natura 2000-gebieden (de gebiedenbeschermingsbepalingen). Alleen bij ruimtelijke ingrepen waarmee grote nationale belangen zijn gemoeid, blijft het Rijk bevoegd gezag.

4.1 Zorgplicht

Het eerste artikel in de Wet natuurbescherming heeft betrekking op de zorgplicht en heeft betrekking op het voorkomen of beperken van schade aan soorten en gebieden, voor zover deze niet middels overige verbodsbepalingen zijn gereguleerd. Het gaat daarbij in de praktijk vooral om minder streng beschermde soorten, waarbij het onnodig doden, verwonden of beschadigen dient te worden vermeden.

In bijlage 1 wordt dit artikel nader toegelicht.

4.2 Soortenbescherming

Bij een quickscan wordt in beeld gebracht of er (potentiële) vaste rust- of voortplantingsplaatsen aanwezig zijn van de soorten uit de verschillende beschermingsregimes. Vervolgens wordt beoordeeld of de voorgenomen ingreep versturend kan zijn en of nader onderzoek noodzakelijk wordt geacht.

De Wet natuurbescherming onderscheidt beschermingsregimes voor soorten op grond van internationale verdragen, aangevuld met soorten die vanuit een nationaal oogpunt beschermd worden. Hierdoor zijn er in de Wet natuurbescherming drie verschillende verbodsartikelen per categorie soorten;

- soorten van de Vogelrichtlijn (*artikel 3.1*);
- soorten van de Habitatrichtlijn en de verdragen van Bern en Bonn (*artikel 3.5*);
- andere soorten (*artikel 3.10*).

In bijlage 1 worden deze artikelen nader toegelicht.

4.3 Gebiedenbescherming

Indien een plangebied in of nabij een beschermd gebied is gelegen, dan dient te worden bepaald of er een (extern) effect valt te verwachten. Het gaat daarbij om Natura 2000-gebieden en gebieden behorend tot het Natuurnetwerk Nederland.

4.3.1 Natura 2000

Natura 2000 is de benaming voor een Europees netwerk van natuurgebieden waarin belangrijke flora en fauna voorkomen, gezien vanuit een Europees perspectief. Met Natura 2000 wil men deze flora en fauna duurzaam beschermen. De staatssecretaris van Economische Zaken heeft voor Nederland ruim 160 Natura 2000-gebieden aangewezen. Gezamenlijk hebben ze een oppervlak van ruim 1,1 miljoen hectare. Ze maken deel uit van een samenhangend netwerk van natuurgebieden in de Europese Unie die zijn aangewezen op grond van de Vogelrichtlijn en Habitatrichtlijn. Het doel van Natura 2000 is het keren van de achteruitgang van de biodiversiteit.

Binnen een gebied kan spanning optreden tussen economie en ecologie. In een zogenaamd beheerplan leggen Rijk en provincies vast welke activiteiten, op welke wijze mogelijk zijn. Uitgangspunt is steeds het realiseren van ecologische doelen met respect voor en in een zorgvuldige balans met wat particulieren en ondernemers willen. Het opstellen gebeurt daarom in overleg met alle direct betrokkenen, zoals beheerders, gebruikers, omwonenden, gemeenten, natuurorganisaties en waterschappen. Samen geven ze invulling aan beleven, gebruiken en beschermen. Daar draait het om in de Nederlandse Natura 2000-gebieden (bron: Regiegroep Natura 2000).

Het is verboden zonder vergunning van gedeputeerde staten een project te realiseren dat niet direct verband houdt met of nodig is voor het beheer van een Natura 2000-gebied, maar afzonderlijk of in combinatie met andere plannen of projecten significante gevolgen kan hebben voor een Natura 2000-gebied. (artikel 2.7, lid 2).

Handelingen die een negatieve invloed hebben op Natura 2000-gebieden, worden slechts onder strikte voorwaarden toegestaan. Een vergunning is vereist. Door middel van het Nederlandse vergunningstelsel wordt een zorgvuldige afweging gewaarborgd. De vergunningen zullen beoordeeld en afgegeven worden door de desbetreffende provincie.

4.3.2 Natuurnetwerk Nederland

Het Natuurnetwerk Nederland is het Nederlands netwerk van bestaande en nieuw aan te leggen natuurgebieden. Het netwerk moet natuurgebieden beter verbinden met elkaar en met het omringende agrarisch gebied.

Het Natuurnetwerk Nederland bestaat uit:

- bestaande natuurgebieden, waaronder de 20 Nationale Parken;
- gebieden waar nieuwe natuur aangelegd wordt;
- landbouwgebieden, beheerd volgens agrarisch natuurbeheer;
- ruim 6 miljoen hectare grote wateren: meren, rivieren, de Noordzee en de Waddenzee;
- alle Natura 2000-gebieden.

Conform artikel 1.12 van de Wet natuurbescherming dragen gedeputeerde staten in hun provincie zorg voor de totstandkoming en instandhouding van een samenhangend landelijk ecologisch netwerk, genaamd 'Natuurnetwerk Nederland'. Zij wijzen daartoe in hun provincie gebieden aan die tot dit netwerk behoren.

De planologische begrenzing en beschermingsregimes van het Natuurnetwerk Nederland loopt via het traject van de provinciale ruimtelijke structuurvisies en verordeningen.

4.4 Houtopstanden

De bescherming van houtopstanden conform hoofdstuk 4 van de Wet natuurbescherming heeft als doel om het aanwezige areaal bos in Nederland te behouden. Onder houtopstanden vallen alle zelfstandige eenheden van bomen, boomvormers of struiken van een oppervlakte van tien are of meer of rijbeplanting die meer dan twintig bomen omvat. In bijlage 1 (tabel VI) worden de regels nader toegelicht.

Wanneer houtopstanden geveld worden, niet vallende onder artikel 4.1 van de Wet natuurbescherming, geldt een meldingsplicht bij Gedeputeerde Staten van desbetreffende provincie (artikel 4.2 Wnb). Op basis van deze melding wordt door de provincie beoordeeld of de voorgenomen velling aanvaardbaar is in het kader van natuur- en landschapswaarden. Indien er geen bezwaar is om de houtopstanden te kappen, verplicht artikel 4.2 van de Wet natuurbescherming om binnen 3 jaar na het vellen of tenietgaan van de houtopstand op dezelfde grond houtopstanden opnieuw aan te planten. Er geldt een algehele vrijstelling van de herplantplicht voor houtopstanden die gekapt worden in het kader van natuurbeheer en natuurbehoud.

Indien bij de voorgenomen ontwikkeling herplantplicht geldt, maar niet voldaan kan worden aan de herplantplicht op de projectlocatie zelf, dan dient een ontheffing aangevraagd te worden met betrekking tot de herplantplicht bij de desbetreffende provincie. De provincie toetst vervolgens of voldaan wordt aan de bij de provinciale verordening gestelde regels voor herbepanting op andere perceelsgronden. Deze regels hebben onder andere betrekking op de kwaliteit, oppervlakte en locatie van de andere grond en de natuurwaarde van de te vellen houtopstand. Tevens kan ontheffing verleend worden van herplantplicht ter plaatse, indien gewerkt wordt via een door het ministerie goedgekeurde gedragscode die gebruikt mag worden door een van de betrokken partijen voor een wijze van vellen en een wijze van herplanten.

5 AANGETROFFEN EN TE VERWACHTEN BESCHERMDE SOORTEN

Het voorkomen van planten- en diersoorten in een gebied wordt mede bepaald door de aanwezigheid van geschikt leefgebied. Een soort kan in zijn leefgebied gebruik maken van verschillende plekken om te verblijven. Al deze plekken (biotopen) kunnen een bepaalde functie voor de soort vervullen. In dit hoofdstuk wordt op basis van het aanwezige habitat / verblijfsmogelijkheden samen met verspreidingsgegevens beschreven welke beschermde soorten binnen de onderzoekslocatie kunnen voorkomen. Afhankelijk van de soort wordt ingegaan op de potentiële aanwezigheid van vaste rust- of voortplantingsplaatsen, foerageergebied en verbindingsroutes. Tevens wordt beoordeeld of de voorgenoemen plannen een negatief effect kunnen hebben op de mogelijk aanwezige beschermde soorten. In hoofdstuk 6 wordt beschreven welke juridische implicaties dit voor het project heeft.


5.1 Vogels

5.1.1 Broedvogels (nesten jaarrond beschermd)

Er zijn broedvogels waarvan de nesten ook beschermd zijn op het moment dat ze niet voor de voortplanting in gebruik zijn. Binnen de bebouwde kom kunnen dit zijn: huismus, gierzwaluw, slechtvalk, ransuil en sperwer.

Huismus

De huismus broedt in kolonieverband onder dakpannen en in gaten en kieren van gebouwen. De productiehal op de onderzoekslocatie heeft invliegopeningen onder de dakranden en ruimtes in het dak waardoor de bebouwing nestgelegenheid kan bieden aan huismussen. Tijdens het veldbezoek in het kader van deze quickscan werden verschillende in gebruik zijnde huismusnesten aangetroffen achter de dakrand van de productiehal (figuur 12). De voorgenomen (sloop)werkzaamheden leiden mogelijk tot overtreding van de Wet natuurbescherming ten aanzien van de huismus (zie hoofdstuk 6).



Figuur 12. Huismusnest achter dakrand van de productiehal.

Het kantoorgebouw en de opslaghal vormen geen geschikte nestgelegenheid voor de huismus. De dakbedekking van deze bebouwing bestaat uit golfplaten en dakleer. Er zijn geen ruimtes in deze daken die gebruikt kunnen worden als broedplaats door de huismus.

Gierzwaluw

Ook de gierzwaluw is afhankelijk van bebouwing. De gierzwaluw broedt onder dakpannen of dakgoten. De openingen achter de dakrand van de productiehal zijn mogelijk geschikt als broedplaats voor de gierzwaluw. De overige bebouwing heeft geen geschikte daken voor de gierzwaluw. De aanwezigheid van gierzwaluwnesten op de onderzoekslocatie kan daarom niet worden uitgesloten. De sloop van de bebouwing op de onderzoekslocatie kan leiden tot verstoring van eventueel aanwezige gierzwaluwnesten (zie hoofdstuk 6).

Slechtvalk

De slechtvalk broedt op hoge stenige bebouwing zoals kantoorgebouwen, watertorens en fabrieksschoorstenen. Hoewel de bebouwing op de onderzoekslocatie mogelijk geschikt is als broedplaats voor de slechtvalk, zijn hiervoor tijdens het uitvoeren van de quickscan geen aanwijzingen aangetroffen. Het dak van de productiehal en de aanwezige schoorsteen is bij het veldbezoek geïnspecteerd. Hierbij zijn geen nesten of sporen van gebruik door een slechtvalk aangetroffen, het gebruik van de onderzoekslocatie als broedplaats voor de slechtvalk kan daardoor worden uitgesloten.

Ransuil en sperwer

De ransuil maakt gebruik van oude nesten van zwarte kraai en ekster of nesten van vergelijkbare grootte. Deze nesten bevinden zich vaak hoog in de boomkroon van grote bomen. De sperwer bouwt jaarlijks een nieuw nest in dichte begroeiing. Op de onderzoekslocatie zijn geen grote bomen aanwezig. De bomen langs de noordzijde van de onderzoekslocatie zijn geïnspecteerd op de aanwezigheid van grote nesten. Er werd één nest van redelijk formaat aangetroffen dat in gebruik bleek door een houtduif (figuur 13). Het is daarmee uitgesloten dat ransuil of sperwer op of in de directe nabijheid van de onderzoekslocatie broeden.



Figuur 13. Nest van houtduif in Robinia aan de rand van de onderzoekslocatie.

De broedvogels waarvan het nest in uitzonderlijke gevallen eveneens jaarrond is beschermd, zijn voornamelijk holenbroeders, zoals spechten en mezen, of makers van grote nesten, zoals ekster en zwarte kraai. Op de onderzoekslocatie is weinig geschikt leefgebied aangetroffen voor deze soorten. Er zijn geen boomholtes waargenomen in de bomen in de directe omgeving van de onderzoekslocatie. Daarnaast gaat het hierbij om algemeen voorkomende soorten, die ook in de directe omgeving voldoende broedgelegenheid hebben. Er zijn derhalve geen bijzondere ecologische omstandigheden die rechtvaardigen dat eventueel aanwezige nesten van genoemde soorten op de onderzoekslocatie een jaarrond beschermd status zouden moeten hebben. Het werken buiten het broedseizoen is voldoende om overtreding van de Wet natuurbescherming te voorkomen (zie hoofdstuk 6).

5.1.2 Overige broedvogels

De bebouwing op de onderzoekslocatie biedt broedplaats voor soorten zoals houtduif en merel. In de opslaghal zijn verschillende in gebruik zijnde houtduifnesten aangetroffen. De beplanting op de onderzoekslocatie en de laurierhaag die de onderzoekslocatie omgeeft vormt geschikte broedgelegenheid voor algemene soorten zoals roodborst en heggemus. De nesten van deze soorten zijn alleen beschermd op het moment dat ze als zodanig in gebruik zijn. Overtredingen van verbodsbepalingen uit de Wet natuurbescherming zijn te voorkomen (zie hoofdstuk 6).

5.2 Vleermuizen

Volgens verspreidingsgegevens en de verspreidingsatlas van de NDFF is de onderzoekslocatie gelegen in een deel van Nederland waar de volgende vleermuissoorten kunnen voorkomen: gewone dwergvleermuis, ruige dwergvleermuis, kleine dwergvleermuis, rosse vleermuis, laatvlieger, gewone grootoorvleermuis, franjestaart, meervleermuis, baardvleermuis, bosvleermuis en watervleermuis.

Verblijfplaatsen op de onderzoekslocatie

De bebouwing op de onderzoekslocatie is geschikt als verblijfplaats voor vleermuizen vanwege de aanwezigheid van geschikte openingen in muren en achter dakranden en gevelplaten (figuur 14, 15 en 16). De productiehal heeft geschikte invliegopeningen achter de dakrand waardoor vleermuizen gebruik kunnen maken van ruimtes in het dak van dit gebouw (figuur 14). Ook zijn er enkele open stootvoegen in de oostgevel die als invliegopening kunnen dienen naar de spouwmuren. Tijdens het veldbezoek werd bij een inspectie van een kier tussen twee buitenmuren een gewone dwergvleermuis aangetroffen. Deze waarneming bevestigt het gebruik van dit gebouw als verblijfplaats door vleermuizen.

Het kantoorgebouw op de onderzoekslocatie heeft openingen boven de ramen die toegang bieden tot ruimtes achter de gevelplaten (figuur 15). Het dak en de beide zijgevels van dit gebouw zijn ongeschikt voor vleermuizen doordat er geen geschikte invliegopeningen zijn aangetroffen. De opslaggebouwen hebben diverse openingen in de dakranden waardoor het dak mogelijk geschikt is als verblijfplaatsen voor vleermuizen, ook zijn hier enkele kieren tussen muren waar vleermuizen gebruik van kunnen maken (figuur 16).



Figuur 14. Opening in dakrand productiehal.



Figuur 15. Opening boven ramen in het kantoorgebouw.



Figuur 16. Openingen bij dakrand in opslaghallen.

Alle bebouwing op de onderzoekslocatie is daardoor mogelijk geschikt als verblijfplaats voor gewone dwergvleermuis, ruige dwergvleermuis en laatvlieger. Deze soorten kunnen de bebouwing in principe gebruiken als zomerverblijf, kraamverblijf en als baltsverblijf. De sloop van de bestaande bebouwing zal daarom leiden tot verstoring en vernietiging van potentiële vaste rust- of voortplantingsplaatsen van de betreffende soorten (zie hoofdstuk 6).

Verblijfplaatsen buiten de onderzoekslocatie

Door de herinrichting van de onderzoekslocatie worden door de onderlinge afstand tot mogelijke verblijfplaatsen van gebouwbewonende soorten geen potentieel belangrijke aanvliegroutes aangetast en zal er geen verstoring plaatsvinden van een in de omgeving gelegen verblijfplaats. In de bomen langs de onderzoekslocatie zijn geen boomholtes aangetroffen die kunnen dienen als verblijfplaats voor boombewonende vleermuissoorten. De aanwezigheid van verblijfplaatsen van boombewonende soorten in de directe omgeving van de onderzoekslocatie is daarmee uitgesloten.

Foerageerhabitat

De onderzoekslocatie zal, gelet op het aanwezige habitat gebruikt kunnen worden door in de omgeving verblijvende vleermuizen als gewone dwergvleermuis, ruige dwergvleermuis en laatvlieger om te foerageren. De plannen zullen echter geen aantasting van belangrijk foerageerhabitat vormen. Door de voorgenomen ingreep zal het aanbod van foerageermogelijkheden niet in het geding komen, in de directe omgeving is meer geschikt foerageerhabitat voor vleermuizen aanwezig.

Vliegroutes

Vleermuizen maken veelal gebruik van lijnvormige (donkere) landschapselementen als houtsingels, beken en lanen om zich te verplaatsen tussen verblijfplaatsen en foerageergebieden. Doordat dergelijke lijnvormige elementen ontbreken op de onderzoekslocatie, worden er geen potentiële vliegroutes verstoord.

5.3 Overige zoogdieren

Alle zoogdieren in Nederland zijn beschermd. Voor sommige algemeen voorkomende soorten geldt een provinciale vrijstelling bij ruimtelijke ontwikkeling. Op deze wijze is er onderscheid te maken in streng beschermde en minder streng beschermde soorten.

Streng beschermde soorten

Volgens verspreidingsgegevens van de NDFF en Broekhuizen et al. (2016) ligt de onderzoekslocatie binnen het verspreidingsgebied van de volgende streng beschermde grondgebonden zoogdieren: boommarter, steenmarter, bunzing, wezel, hermelijn, das en eekhoorn.

Steenmarter

De onderzoekslocatie vormt geschikt habitat voor de steenmarter. Deze soort komt in de omgeving veelvuldig voor. Steenmarters gebruiken hoozolders, loze ruimtes onder het dak, schuurtjes maar ook stenenstapels of takkenhopen, als verblijfplaats. Een steenmarter heeft binnen zijn territorium verscheidene verblijfplaatsen. Tijdens het veldbezoek zijn geen sporen, zoals uitwerpselen of prooi-resten, aangetroffen die duiden op het gebruik van de onderzoekslocatie als vaste rust- of voortplantingsplaats door deze soort. Bij intensief gebruik van een locatie door deze soort zijn dergelijke sporen vrij eenvoudig aan te treffen. Gelet op het ontbreken ervan kan worden gesteld dat de onderzoekslocatie niet in gebruik is door de steenmarter.

Eekhoorn

De eekhoorn komt in de omgeving van de onderzoekslocatie voor. Deze soort kan zich doorgaans goed handhaven in stedelijke omgevingen wanneer er voldoende verbindende groene elementen aanwezig zijn en er genoeg voedsel te vinden is. De onderzoekslocatie ligt midden in een woonwijk, groene verbindingen waar de eekhoorn gebruik van kan maken ontbreken rond de onderzoekslocatie. In de bomen aan de rand van de onderzoekslocatie zijn daarnaast geen nesten van een eekhoorn aangetroffen. De aanwezigheid van een vaste rust- of voortplantingsplaats van de eekhoorn kan worden uitgesloten.

Das

De onderzoekslocatie is gelegen in stedelijk gebied en bestaat uit grotendeels verhard terrein. De aanwezige groene zones zijn klein en geïsoleerd waardoor deze geen geschikt habitat vormen voor dassen. De aanwezigheid van de das kan daarom redelijkerwijs worden uitgesloten.

Bunzing, wezel en hermelijn

De onderzoekslocatie is volgens de verspreidingsgegevens van de NDFF gelegen in het verspreidingsgebied van bunzing, wezel en hermelijn. Ondanks dat er geen waarnemingen bekend zijn in de directe omgeving van de onderzoekslocatie, is het mogelijk dat deze soorten voorkomen in de omgeving. Aangezien het op de onderzoekslocatie ontbreekt aan landschapselementen die met elkaar in verbinding staan, is het uit te sluiten dat de onderzoekslocatie onderdeel uitmaakt van het functioneel leefgebied van kleine marterachtigen. De kleine marterachtigen zijn namelijk sterk gebonden aan landschapselementen zoals houtwallen en bosschages die dekking bieden gedurende het foerageren en migreren tussen de vaste rust- of voortplantingsplaatsen en de foerageergebieden. Gezien het ontbreken van voldoende schuilmogelijkheid en geschikte voortplantingslocaties zijn negatieve effecten voor kleine marterachtigen, als gevolg van de voorgenomen ingreep, uit te sluiten.

Het voorkomen van overige grondgebonden zoogdieren waarvoor geen vrijstelling geldt, is tijdens het veldbezoek niet vastgesteld. Vanwege het ontbreken van geschikt habitat kan het voorkomen ervan redelijkerwijs worden uitgesloten.

Licht beschermde soorten

De onderzoekslocatie vormt geschikt habitat voor een aantal soorten grondgebonden zoogdieren. Het gaat daarbij om algemene soorten als egel en rosse woelmuis. In de opslaghal zijn verschillende uitwerpselen van de egel gevonden. Overtreding van de Wet natuurbescherming is niet aan de orde gezien de provinciale vrijstelling die geldt voor deze soorten bij ruimtelijke ontwikkelingen (zie hoofdstuk 6).

5.4 Reptielen, amfibieën en vissen

Reptielen

Reptielen stellen specifieke eisen aan het habitat die betrekking hebben op verschillende factoren. Op de onderzoekslocatie is geen geschikt habitat voor reptielen aanwezig. De aanwezigheid van reptielen op de onderzoekslocatie is daarom uit te sluiten.

Amfibieën

Doordat wateroppervlakten als poelen, sloten en plassen op de onderzoekslocatie ontbreken zijn voortplantingsmogelijkheden voor amfibieën en het voorkomen van vissen op de onderzoekslocatie uitgesloten.

De onderzoekslocatie vormt weinig geschikt landhabitat voor amfibieën. Incidenteel kunnen algemene soorten als bruine kikker en gewone pad beschutting vinden tussen de beplanting. Voor de mogelijk incidenteel te verwachten soorten geldt een algehele vrijstelling van de Wet natuurbescherming (zie hoofdstuk 6).

Vissen

Vanwege het ontbreken van oppervlaktewater op de onderzoekslocatie kan deze soortgroep buiten beschouwing worden gelaten.

5.5 Ongewervelden

Libellen

Voor libellen geldt dat water nodig is voor de voortplanting. Gezien het ontbreken hiervan kan gesteld worden dat deze soortgroep niet in staat is zich in de huidige situatie te vestigen.

Vlinders

Beschermde vlinders stellen specifieke eisen aan het voortplantingshabitat. Bij het habitat is het belangrijk dat aan de eisen van alle stadia van de vlindersoort wordt voldaan. Voor de beschermde soorten in Nederland geldt dat deze veelal gebonden zijn aan zeldzame waardplanten, die vaak alleen in natuurterreinen zijn te vinden. Geschikte waardplanten voor beschermde vlindersoorten als sleedoornpage (sleedoorn) en iepenpage (iep) zijn op de onderzoekslocatie niet aanwezig. Het is uitgesloten dat er binnen de onderzoekslocatie geschikt habitat aanwezig is voor een (deel)populatie van een beschermde vlindersoort.

Overige soorten

Overige beschermde soorten, zoals vliegend hert, Europese rivierkreeft en platte schijfhoren, zijn op de onderzoekslocatie uit te sluiten. Er is geen geschikt habitat voor dergelijke beschermde soorten op de onderzoekslocatie aanwezig en er zijn geen waarnemingen bekend in de directe omgeving van de onderzoekslocatie.

5.6 Planten

De onderzoekslocatie bestaat grotendeels uit verharding en bebouwing. Het aanwezige groen bestaat uit aangeplante uitheemse planten zoals laurierstruik. Tijdens het veldbezoek zijn geen beschermde planten waargenomen. De aanwezigheid van beschermde plantensoorten is daarmee uitgesloten.

6 TOETSING AAN SOORTENBESCHERMING

Als gevolg van de voorgenomen ingreep op de onderzoekslocatie kunnen er overtredingen van verbodsbepalingen uit soortbeschermingsparagrafen uit de Wet natuurbescherming optreden. In dit hoofdstuk wordt beschreven voor welke soorten er sprake is van dreigende overtreding van de Wet natuurbescherming en of met eenvoudige maatregelen overtreding is te voorkomen. Verder wordt beschreven voor welke soorten een vervolgetraject noodzakelijk is, bijvoorbeeld omdat toetsing van de ingreep aan de Wet natuurbescherming op basis van de huidige onderzoeksinspanning niet mogelijk is, en wat de eventuele consequenties zijn ten aanzien van ontheffingen.

6.1 Broedvogels

6.1.1 Jaarrond beschermde broedvogels

Huismus

De nesten van huismussen zijn het gehele jaar beschermd en vallen onder de beschermingscategorie 2 van vogelnesten. Dit zijn nesten van koloniebroeders die elk seizoen op dezelfde plaats broeden en die daarin zeer honkvast zijn of afhankelijk van bebouwing of biotoop. Volgens artikel 3.1 van de Wet natuurbescherming is het verboden nesten van huismussen te beschadigen, te vernielen of weg te nemen.

Tijdens het uitvoeren van de quickscan zijn meerdere broedgevallen van de huismus waargenomen op de onderzoekslocatie. De voorgenomen ingreep zal daarom leiden tot overtreding van de Wet natuurbescherming ten aanzien van de huismus. Er dient vervolgonderzoek naar de huismussen op de onderzoekslocatie uitgevoerd te worden tijdens het broedseizoen van de soort waarna een ontheffingsaanvraag volgt. Door het treffen van maatregelen zal de functionaliteit van de onderzoekslocatie als broedplaats voor de huismus behouden moeten blijven.

Gierzwaluw

Ook de nesten van de gierzwaluw zijn jaarrond beschermd en vallen onder beschermingscategorie 2 van vogelnesten. Dit zijn nesten van koloniebroeders die elk seizoen op dezelfde plaats broeden en die daarin zeer honkvast zijn of afhankelijk van bebouwing of biotoop. Volgens artikel 3.1 van de Wet natuurbescherming is het verboden nesten van gierzwaluwen te beschadigen, te vernielen of weg te nemen.

Op basis van de huidige informatie is niet uit te sluiten dat er gierzwaluw nesten op de onderzoekslocatie aanwezig zijn. De sloop van de bebouwing op de onderzoekslocatie kan daarom leiden tot overtreding van de Wet natuurbescherming ten aanzien van de gierzwaluw. Nader onderzoek om de aanwezigheid van broedgevallen van de gierzwaluw vast te stellen is benodigd. Dit vervolgonderzoek dient plaats te vinden in het broedseizoen van de gierzwaluw.

6.1.2 Algemene broedvogels

Voor de algemene broedvogelsoorten die op de onderzoekslocatie zijn te verwachten is Artikel 3.1 van de Wet natuurbescherming (Het is verboden nesten te beschadigen, te vernielen of weg te nemen) van toepassing. De nesten mogen echter wel worden weggenomen wanneer deze op dat moment niet in gebruik zijn. Indien de opgaande vegetatie op de onderzoekslocatie buiten het broedseizoen wordt verwijderd, zullen er geen overtredingen plaats vinden met betrekking tot algemene broedvogels op de onderzoekslocatie. De houtduifnesten in de opslaggebouwen zullen weggenomen moeten worden op het moment dat deze niet als zodanig in gebruik zijn.

In de Wet natuurbescherming wordt geen vaste periode gehanteerd voor het broedseizoen. Globaal kan voor het broedseizoen de periode maart tot half augustus worden aangehouden. Geldend is echter de aanwezigheid van een broedgeval op het moment van ingrijpen.

6.2 Vleermuizen

De te slopen bebouwing op de onderzoekslocatie is in principe geschikt als verblijfplaats voor vleermuizen. De sloop van de bebouwing zou in geval van aanwezigheid van een verblijfsfunctie van vleermuizen kunnen leiden tot overtreding van de Wet natuurbescherming.

Alle vleermuissoorten zijn opgenomen in bijlage IV van de EU-Habitatrichtlijn, dier- en plantensoorten van communautair belang die strikt moeten worden beschermd. Vleermuizen worden ook benoemd in Bijlage II van de conventie van Bonn.

Gelet op de geschiktheid van de onderzoekslocatie voor vleermuizen, zal aanvullend onderzoek noodzakelijk zijn om de daadwerkelijke functie van het gebied voor vleermuizen te kunnen vaststellen. Deze informatie is benodigd om vast te kunnen stellen of overtredingen van de Wet natuurbescherming aan de orde zijn. De vleermuissoorten die onderzocht dienen te worden zijn de gewone dwergvleermuis, ruige dwergvleermuis en laatvlieger. Een dergelijk aanvullend onderzoek dient te worden uitgevoerd conform het protocol voor vleermuisonderzoek (Vleermuisvakberaad Netwerk Groene Bureaus, 2021). Dit houdt in dat afhankelijk van de potentiële functies er in de periode april tot en met september een aantal veldbezoeken uitgevoerd dient te worden. Vervolgens kan aan de hand van de onderzoeksresultaten worden vastgesteld of er overtredingen plaats zullen vinden bij de uitvoering van het project.

Bij het aantreffen van verblijfplaatsen van vleermuizen is bij de voorgenomen werkzaamheden overtreding van de Wet natuurbescherming naar verwachting niet te vermijden en is daarom een ontheffingsaanvraag aan de orde. Door het treffen van maatregelen zal de functionaliteit van een rust- of voortplantingsplaats behouden moeten worden en zal schade aan individuen moeten worden voorkomen. Deze maatregelen, omschreven in een activiteitenplan, dienen vervolgens ter goedkeuring te worden voorgelegd aan de provincie Utrecht, middels een ontheffingsaanvraag.

6.3 Algemene grondgebonden zoogdieren en amfibieën

Voor de te verwachten soorten geldt dat de werkzaamheden mogelijk verstorend kunnen werken. Als gevolg van graafwerkzaamheden kunnen dieren verwond of gedood worden en holen kunnen worden verwijderd. Dit houdt een overtreding van artikel 3.10 van de Wet natuurbescherming in. Voor de te verwachten soorten geldt, op grond van het provinciale soortenbeleid, bij ruimtelijke ontwikkelingen echter een vrijstelling, waardoor geen ontheffing hoeft te worden aangevraagd. Het is echter in het kader van de zorgplicht wel noodzakelijk om voldoende zorg te dragen voor de aanwezige individuen en al het redelijkerwijs mogelijke dient gedaan te worden om het doden van individuen te voorkomen. Gezien de omvang van de groenstroken op de onderzoekslocatie zijn in het kader van de zorgplicht redelijkerwijs geen speciale maatregelen te treffen.

6.4 Overige soort(groep)en

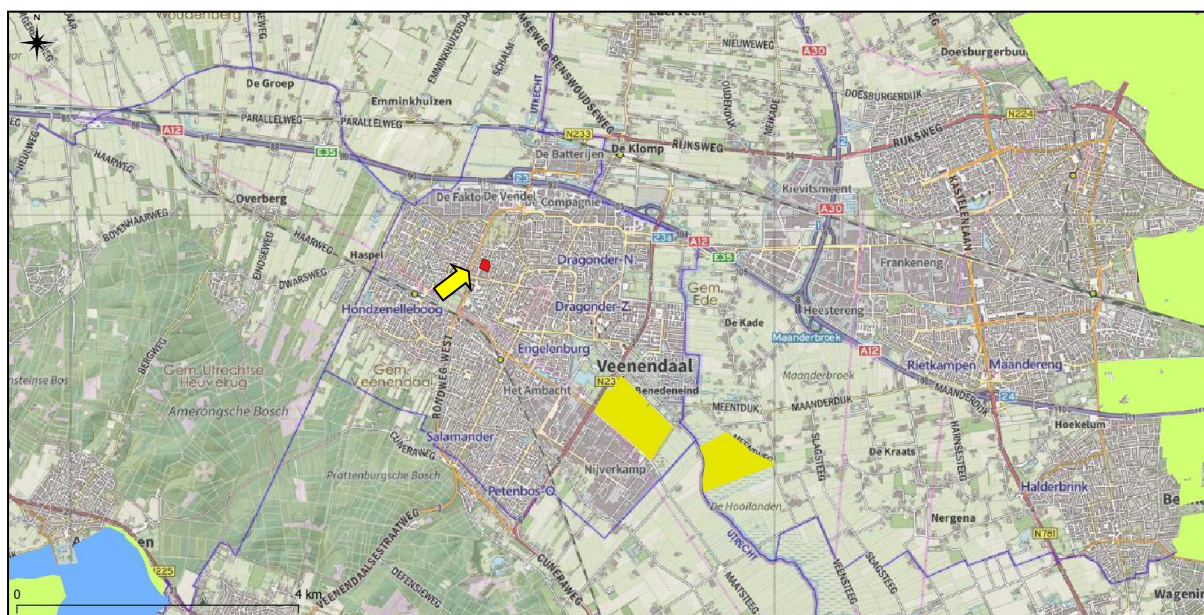
Overtredingen van de Wet natuurbescherming ten aanzien van beschermde soorten behorend tot de overige soortgroepen zijn wegens het ontbreken van geschikt habitat/verblijfsmogelijkheden, op basis van verspreidingsgegevens, de aanwezigheid van voldoende alternatieven en/of gezien de aard van de ingreep in dit geval niet aan de orde.

7 TOETSING AAN GEBIEDENBESCHERMING

In algemene zin kan er door een plan sprake zijn van negatieve gevolgen, op vanuit de Wet natuurbescherming aangewezen beschermde gebieden. In dit hoofdstuk wordt beschreven voor welke gebieden er mogelijk sprake is van negatieve effecten als gevolg van de voorgenomen ingrepen op de onderzoekslocatie. Verder wordt beschreven of een vervolgtraject noodzakelijk is en wat de eventuele consequenties zijn ten aanzien van vergunningen.

7.1 Natura 2000

De onderzoekslocatie is niet gelegen binnen de grenzen, of in de directe nabijheid van een gebied dat aangewezen is als Natura 2000. Het meest nabijgelegen Natura 2000-gebied, Binnenveld, bevindt zich op circa 2.5 kilometer afstand ten zuidoosten van de onderzoekslocatie (zie figuur 17).

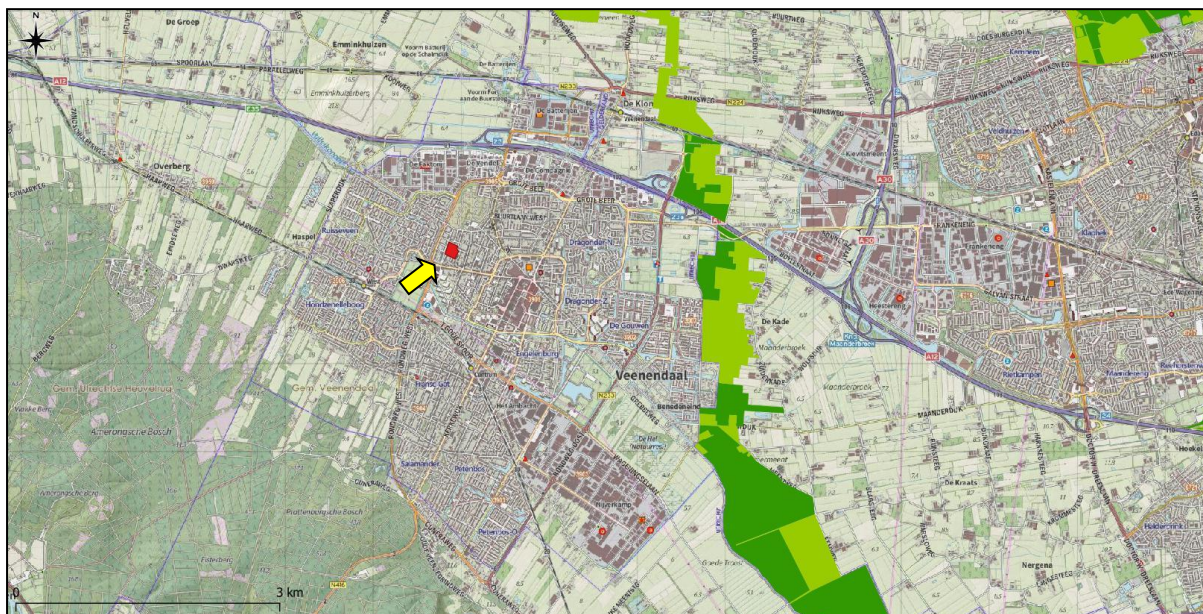


Figuur 17. Ligging onderzoekslocatie ten opzichte van Natura 2000.

De onderzoekslocatie is niet gelegen binnen een Natura 2000-gebied. Indien er sprake zou zijn van een effect, betreft dit een extern effect. Externe effecten als gevolg van licht, trilling en geluid als door de voorgenomen plannen op de onderzoekslocatie zijn, gezien de afstand tot de meest nabijgelegen Natura 2000-gebieden niet te verwachten. Externe effecten als gevolg van een toename van stikstofdepositie zijn vanwege de bouw van een significant aantal nieuwe wooneenheden op voorhand niet uit te sluiten. Vervolgonderzoek in het kader van de gebiedsbeschermingsparagrafen uit de Wet natuurbescherming ten aanzien van stikstof wordt noodzakelijk geacht. Dit kan in eerste instantie worden onderzocht middels een modelberekening (AERIUS-calculator).

7.2 Natuurnetwerk Nederland

De onderzoekslocatie maakt geen deel uit van het Natuurnetwerk. De onderzoekslocatie ligt echter ook niet in de nabijheid van een gebied, behorend tot het Natuurnetwerk Nederland. Het meest nabijgelegen gebied bevindt zich circa 2.5 kilometer ten oosten van de onderzoekslocatie. In figuur 18 is de ligging van de onderzoekslocatie ten opzichte van het Natuurnetwerk Nederland weergegeven.



Figuur 18. Ligging onderzoekslocatie ten opzichte van het Natuurnetwerk Nederland.

De provincie Utrecht beschermt het NNN via het ruimtelijk beleid om ervoor te zorgen dat de omvang en kwaliteit van deze gebieden niet afneemt. Dit is geregeld in de Provinciale Ruimtelijke Verordening. Van daar uit moeten nieuwe gemeentelijke bestemmingsplannen en omgevingsvergunningen voldoen aan de regels die in de Provinciale Ruimtelijke Verordening zijn opgenomen. Dat gaat door middel van een “nee, tenzij”-toets. Een nieuw project, dat de natuur significant aantast, mag niet worden toegestaan in het bestemmingsplan of de omgevingsvergunning (“nee”), tenzij het een groot openbaar belang dient én er geen alternatieven zijn buiten de natuur. Als het toegestaan is, is natuurcompensatie verplicht (op een andere plek moet dan nieuwe natuur komen). Echter is het plangebied gelegen op 2.5 km afstand ten opzichte van het NNN. Gezien de aard van de ingreep (sloop en nieuwbouw) is van significante aantasting van de natuur in het NNN geen sprake. Een nee, tenzij-toets is daarom niet nodig.

8 HOUTOPSTANDEN

De Wet natuurbescherming beschermt bos van minimaal 10 are en bomenrijen van minimaal 21 bomen, gelegen buiten de bebouwde kom (de zogenaamde 'houtopstanden'). Het is verboden deze houtopstanden geheel of gedeeltelijk te vellen zonder voorafgaande melding bij gedeputeerde staten. In dit hoofdstuk wordt beschreven of er bij de voorgenomen kap sprake is van meldingsplicht en herplantplicht conform artikel 4.2 en artikel 4.3 van de Wet natuurbescherming. Verder wordt beschreven of er vervolgmaatregelen getroffen dienen te worden ten behoeve van de voorgenomen houtkap.

De bomen op de onderzoekslocatie vallen niet onder de definitie houtopstanden, als bedoeld in paragraaf 4.1 van de Wet natuurbescherming. De te vellen bomen op de onderzoekslocatie betreft een houtopstand op erven. Voor deze houtopstand geldt geen meldingsplicht en herplantplicht.

9 SAMENVATTING EN CONCLUSIES

Econsultancy heeft in opdracht van de gemeente Veenendaal een quickscan Wet natuurbescherming uitgevoerd aan de Rozenstraat 19 te Veenendaal.

De quickscan Wet natuurbescherming is uitgevoerd in het kader van een bestemmingsplanwijziging.

Het onderzoek heeft tot doel om in te schatten of er op de onderzoekslocatie planten- en diersoorten, gebieden of houtopstanden aanwezig zijn die volgens de Wet natuurbescherming een beschermde status hebben en die mogelijk negatieve gevolgen kunnen ondervinden door de voorgenomen ingreep.

De initiatiefnemer is voornemens woningbouw te realiseren op de onderzoekslocatie. Ten behoeve van deze nieuwbouwplannen zal de huidige bebouwing gesloopt worden. Ook de groenstroken op de onderzoekslocatie en de laurierhaag rondom de onderzoekslocatie zal ten behoeve van de voorgenomen werkzaamheden verwijderd worden.

De aanwezigheid van geschikt habitat op de onderzoekslocatie voor de verschillende soorten en soortgroepen is weergegeven in tabel I. In de tabel is samengevat of de voorgenomen ingreep mogelijk verstorend kan werken en wat de consequenties zijn voor eventuele vervolgstappen, zoals soortgericht nader onderzoek of vergunningstrajecten. In de tabel is weergegeven of maatregelen noodzakelijk zijn om overtreding van de Wet natuurbescherming voor bepaalde soortgroepen te voorkomen.

Tabel I. Overzicht geschiktheid onderzoekslocatie voor soortgroepen en te nemen vervolgstappen

Soortgroep		Geschikt habitat	Ingreep verstorend	Nader onderzoek	Ontheffingsaanvraag	Bijzonderheden / opmerkingen*
Broedvogels	algemeen	ja	ja	nee	nee	Het verwijderen van nestgelegenheden buiten het broedseizoen uitvoeren.
	jaarrond beschermd	ja	ja	ja	ja	Aanvullend onderzoek naar huismus en gierzwaluw benodigd.
Vleermuizen	verblijfplaatsen	ja	ja	ja	ja	Aanvullend onderzoek naar vleermuizen benodigd.
	foerageergebied	ja	nee	nee	nee	-
	vliegroutes	nee	nee	nee	nee	-
Grondgebonden zoogdieren		ja	mogelijk	nee	nee	Aandacht voor zorgplicht ten aanzien van algemene soorten.
Amfibieën		minimaal	mogelijk	nee	nee	Aandacht voor zorgplicht ten aanzien van algemene soorten.
Overige soortgroepen		nee	nee	nee	nee	-
Gebiedsbescherming						
		Gebied aanwezig	Ingreep verstorend	Nader onderzoek	Vergunningplicht	
Natura 2000		2.5 km	mogelijk	ja	mogelijk	Modelberekening stikstof noodzakelijk.
Natuurnetwerk Nederland		2.5 km	nee	nee	nee	-
Houtopstanden		n.v.t				-

* Wijzigingen in het planvoornemen kunnen van invloed zijn op de uitkomst van het onderzoek.

Conclusie

Soortbescherming

De voorgenomen werkzaamheden kunnen leiden tot overtreding van de Wet natuurbescherming ten aanzien van een aantal soorten. Voor aanvang van de werkzaamheden dient aanvullend onderzoek uitgevoerd te worden naar deze soorten.

Huismus en gierzwaluw

De productiehal op de onderzoekslocatie is geschikt als broedplaats voor de huismus en gierzwaluw. Nader onderzoek naar het gebruik van de onderzoekslocatie door deze soorten is benodigd. Dit onderzoek dient uitgevoerd te worden in het broedseizoen van huismus en gierzwaluw. Op basis van dit onderzoek kan worden vastgesteld of een ontheffingsaanvraag ten aanzien van deze soorten aan de orde is.

Algemene broedvogels

Ten aanzien van de algemene broedvogels is overtreding van de Wet natuurbescherming te voorkomen wanneer opgaande vegetatie wordt verwijderd buiten het broedseizoen. Nesten van algemene soorten in de te slopen bebouwing dienen verwijderd te worden wanneer deze niet als zodanig in gebruik zijn.

Vleermuizen

In alle bebouwing op de onderzoekslocatie zijn geschikte verblijfplaatsen aangetroffen die gebruikt kunnen worden door gewone dwergvleermuis, ruige dwergvleermuis en laatvlieger. Aanvullend onderzoek is nodig om de functie van de bebouwing op de onderzoekslocatie voor vleermuizen vast te stellen. Op basis van dit aanvullend onderzoek zal moet worden vastgesteld of een ontheffingsaanvraag aan de orde is.

Gebiedsbescherming

Toename van stikstofdepositie in Natura 2000 gebieden als gevolg van het planvoornemen is op voorhand niet uit te sluiten. Vervolgonderzoek middels een modelberekening (AERIUS calculator) wordt noodzakelijk geacht.

GERAADPLEEGDE BRONNEN

- Broekhuizen, S., Spoelstra, K., Thissen, J., Canters, K. & Buys, J. (2016). Atlas van de Nederlandse zoogdieren - Natuur van Nederland 12. Naturalis Biodiversity Center & EIS Kenniscentrum Insecten en andere ongewervelden, Leiden.
- BIJ12 (2017a). Kennisdocument huismus. Opgehaald van <https://www.bij12.nl/assets/BIJ12-2017-009-Kennisdocument-Huisumus-1.0.pdf>.
- BIJ12 (2017b). Kennisdocument gierzwaluw. Opgehaald van <https://www.bij12.nl/assets/BIJ12-2017-006-Kennisdocument-Gierzwaluw-1.0.pdf>.
- BIJ12 (2017d). Kennisdocument gewone dwergvleermuis. Opgehaald van <https://www.bij12.nl/assets/BIJ12-2017-004-Kennisdocument-Gewone-dwergvleermuis-1.0.pdf>.
- Limpens H. & Regelink J. (2017). Vleermuizen en planologie. Zoogdiervereniging, Nijmegen.
- Ministerie van Economische Zaken (2016). Soortenbescherming bij ruimtelijke ingrepen. Lees hier wat de Wet natuurbescherming daarover regelt. Versie 1.3, december 2016. Ministerie van Economische Zaken, Den Haag.
- Ministerie van Landbouw, Natuur en Voedselkwaliteit (z.d.). Natura 2000 gebieden. Geraadpleegd op 4 juli 2022 van <https://www.natura2000.nl/gebieden>.
- Nationale Database Flora en Fauna (z.d.). Uitvoerportaal; zoekgebied noordwest Veenendaal, periode 2017-2022. NDFF. Geraadpleegd op 4 juli 2022 van <https://ndff-ecogrid.nl>.
- Sovon (z.d.). Soortenoverzicht. Geraadpleegd op 4 juli 2022 van <https://stats.sovon.nl/stats/soorten>.
- Verspreidingsatlas (z.d.). NDFF Verspreidingsatlas. Geraadpleegd op 4 juli 2022 van <https://www.verspreidingsatlas.nl/>.
- Vleermuisvakberaad Netwerk Groene Bureaus (2021). Vleermuisprotocol 2021. Opgehaald van <https://netwerkgroenebureaus.nl/vleermuisprotocol>.
- Wet natuurbescherming (2015, 16 december). Opgehaald van: <https://wetten.overheid.nl/BWBR0037552/2021-02-17>.

Bijlage 1 toelichting verbodsbepalingen Wet natuurbescherming

Zorgplicht

Het eerste artikel in de Wet natuurbescherming heeft betrekking op de zorgplicht en heeft betrekking op het voorkomen of beperken van schade aan soorten en gebieden, voor zover deze niet middels overige verbodsbepalingen zijn gereguleerd (zie tabel II). Het gaat daarbij in de praktijk vooral om minder streng beschermde soorten, waarbij het onnodig doden, verwonden of beschadigen dient te worden vermeden.

Tabel II. Zorgplicht

Artikel 1.11. Zorgplicht	
1.	Een ieder neemt voldoende zorg in acht voor Natura 2000-gebieden, bijzondere nationale natuurgebieden en voor in het wild levende dieren en planten en hun directe leefomgeving.
2.	De zorg houdt in elk geval in dat een ieder die weet of redelijkerwijs kan vermoeden dat door zijn handelen of nalaten nadelige gevolgen kunnen worden veroorzaakt voor een Natura 2000-gebied, een bijzonder nationaal natuurgebied of voor in het wild levende dieren en planten: <ol style="list-style-type: none">dergelijke handelingen achterwege laat, dan wel,indien dat achterwege laten redelijkerwijs niet kan worden gevergd, de noodzakelijke maatregelen treft om die gevolgen te voorkomen, ofvoor zover die gevolgen niet kunnen worden voorkomen, deze zoveel mogelijk beperkt of ongedaan maakt.

Overtreding van de zorgplicht is niet strafbaar gesteld; “de zorgplicht kan wel door toepassing van bestuursdwang worden gehandhaafd”. Deze formulering van de zorgplicht brengt met zich mee dat wanneer men een bepaalde handeling wilt verrichten die gevolgen voor natuurwaarden zou kunnen hebben, men zich daaraan voorafgaand op de hoogte stelt van de aanwezige natuurwaarden, de kwetsbaarheid ervan en de mogelijke gevolgen daarvoor van het voorgenomen handelen. De zorgplicht is te allen tijde van toepassing, ook al vindt er geen overtreding van een verbodsbepaling plaats. Indien er aanleiding is maatregelen te nemen ten aanzien van de zorgplicht, zal dat voor het betreffende beschermde natuurgebied en de betreffende soortgroep in deze rapportage worden aangegeven.

Soortenbescherming

De Wet natuurbescherming onderscheidt beschermingsregimes voor soorten op grond van internationale verdragen, aangevuld met soorten die vanuit een nationaal oogpunt beschermd worden. Hierdoor zijn er in de Wet natuurbescherming drie verschillende verbodsartikelen per categorie soorten;

- soorten van de Vogelrichtlijn (*artikel 3.1*);
- soorten van de Habitatrichtlijn en de verdragen van Bern en Bonn (*artikel 3.5*);
- andere soorten (*artikel 3.10*).

In tabel III t/m V worden deze artikelen nader toegelicht.

Tabel III. Verbodsbepalingen en toelichting Artikel 3.1 Wet natuurbescherming

Artikel 3.1. Soorten van de Vogelrichtlijn	
1.	Het is verboden opzettelijk van nature in Nederland in het wild levende vogels van soorten als bedoeld in artikel 1 van de Vogelrichtlijn te doden of te vangen.
2.	Het is verboden opzettelijk nesten, rustplaatsen en eieren van vogels als bedoeld in het eerste lid te vernielen of te beschadigen, of nesten van vogels weg te nemen.
3.	Het is verboden eieren van vogels als bedoeld in het eerste lid te rapen en deze onder zich te hebben.
4.	Het is verboden vogels als bedoeld in het eerste lid opzettelijk te storen.
5.	Het verbod, bedoeld in het vierde lid, is niet van toepassing indien de storing niet van wezenlijke invloed is op de staat van instandhouding van de desbetreffende vogelsoort.
Toelichting	
Alle inheemse vogelsoorten in Nederland vallen onder de Vogelrichtlijn. De Vogelrichtlijn is een richtlijn vanuit de Europese Unie uit 1979 en heeft betrekking op de instandhouding van alle natuurlijk in het wild levende vogelsoorten op het Europese grondgebied van de Lidstaten waarop het Verdrag van toepassing is. De lijst met soorten is niet limitatief.	

Tabel IV. Verbodsbepalingen en toelichting Artikel 3.5 Wet natuurbescherming

Artikel 3.5. In het wild levende dieren van soorten, genoemd in bijlage IV, onderdeel a, bij de Habitatrichtlijn, bijlage II bij het Verdrag van Bern of bijlage I bij het Verdrag van Bonn	
1.	Het is verboden in het wild levende dieren van deze soorten in hun natuurlijk verspreidingsgebied opzettelijk te doden of te vangen.
2.	Het is verboden dieren als bedoeld in het eerste lid opzettelijk te verstoren.
3.	Het is verboden eieren van dieren als bedoeld in het eerste lid in de natuur opzettelijk te vernielen of te rapen.
4.	Het is verboden de voortplantingsplaatsen of rustplaatsen van deze dieren te beschadigen of te vernielen.
5.	Het is verboden planten van soorten uit de Habitatrichtlijn of het Verdrag van Bern in hun natuurlijke verspreidingsgebied opzettelijk te plukken en te verzamelen, af te snijden, te ontwortelen of te vernielen.
Toelichting	
Het gaat bij artikel 3.5 over in het wild levende dieren van verschillende soortgroepen. In de wet wordt voor vogelsoorten uit bijlage II van het verdrag van Bern geen uitzondering gemaakt. Van de vogelsoorten die in Nederland voorkomen is hieronder een selectie gemaakt. Van de overige soortengroepen zijn alle soorten genoemd.	
Soorten	
Planten	drijvende waterweegbree, groenknolorchis, kruipend moerasscherm, zomerschroeforchis
Zoogdieren	bever, hamster, hazelmuis, lynx, Noordse woelmuis, otter, wolf, wilde kat
Walvisachtigen	bruinvis, bultrug, butskop (hille), dwergpotvis, dwergvinvis, gestreepte dolfin, gewone dolfin, gewone spitsdolfijn, gewone vinvis, griend, grijze dolfin, kleine zwaardwalvis, narwal, Noordse vinvis, orka, potvis, spitsdolfijn van Gray, tuimelaar, walrus witflankdolfijn, witsnuitdolfijn, witte dolfin
Vleermuizen	Bechsteins vleermuis, bosvleermuis, Brands vleermuis, franjestaart, gewone baardvleermuis, gewone dwergvleermuis, gewone grootoorvleermuis, grijze grootoorvleermuis, grote hoefijzerneus, grote rosse vleermuis, ingekorven vleermuis, kleine dwergvleermuis, kleine hoefijzerneus, laatvlieger, meervleermuis, mopsvleermuis, Noordse vleermuis, rosse vleermuis, ruige dwergvleermuis, tweekleurige vleermuis, vale vleermuis, watervleermuis
Amfibieën	boomkikker, geelbuikvuurpad, heikikker, kamsalamander, knoflookpad, poelkikker, rugstreepad, vroedmeesterpad
Reptielen	dikkopschildpad, gladde slang, Kemps' zeeschildpad, lederschildpad, muurhagedis, soepschildpad, zandhagedis
Vissen	houting, steur
Vlinders	apollovlinder, boszandoog, donker pimpernelblauwtje, grote vuurvlinder, moerasparelmoervlinder, monarchvlinder, pimpernelblauwtje, teunisbloempijstaart, tijmblauwtje, zilvestreephoobeestje
Libellen	bronslibel, gaffellibel, gevlekte witsnuitlibel, groene glazenmaker, mercuruwaterjuffer, Noordse winterjuffer, oostelijke witsnuitlibel, rivierrombout, sierlijke witsnuitlibel
Insecten	brede geelrandwaterroofkever, gestreepte waterroofkever, heldenbok, juchtleerkever, oeveraas, vermiljoenkever
Overig	Bataafse stroommossel, platte schijfhoren

Artikel 3.5. In het wild levende dieren van soorten, genoemd in bijlage IV, onderdeel a, bij de Habitatrichtlijn, bijlage II bij het Verdrag van Bern of bijlage I bij het Verdrag van Bonn

Vogels	appelvink, baardman, beflijster, bergeend, bergfluits, bijeneter, blauwborst, blauwe kiekendief, boerenzwaluw, bontbekplevier, bonte strandloper, bonte vliegenvanger, boomklever, boomkruiper, boompieper, boomvalk, bosrietzanger bosruiter, bosuil, braamsluiper, brandgans, bruine kiekendief, buizerd, casarca, Cetti's zanger, draaihals, duinpieper, dwergmeeuw, dwergster, Engelse kwikstaart, Europese kanarie, fitis, fluits, geelgors, gekraagde roodstaart, gele kwikstaart, geoorde fuut, glanskop, goudhaan, grasmus, graspieper, graszanger, grauwe kiekendief, grauwe klauwier, grauwe vliegenvanger, griel, groene specht, groenling, grote bonte specht, grote gele kwikstaart, grote karekiet, grote stern, grote zilverreiger, havik, heggenmus, hop, huiszwaluw, ijsvogel, kerkuil, klapekster, klein waterhoen, kleine barmsijs, kleine bonte specht, kleine karekiet, kleine plevier, kleine zilverreiger, kleinst waterhoen, kluut, kneu, koolmees, koereiger, kraanvogel, krekelzanger, kortsnavelboomkruiper, kruisbek, kuifmees, kwak, kwartelkoning, lepelaar, matkop, middelste bonte specht, nachtegaal, Noordse stern, oehoe, oeverloper, oeverpieper, oeverzwaluw, ooievaar, orpheusspotvogel, paapie, pestvogel, pimpelmees, poelruiter, porseleinhoen, purperreiger, putter, ransuil, rietgors, rietzanger, rode wouw, roerdomp, roodborst, roodborsttapuit, roodhalsfuut, rouwkwikstaart, sijs, slangenarend, slechtvalk, smelleken, snor, sperwer, spotvogel, sprinkhaanzanger, steenuil, steltkluut, strandplevier, taigaboomkruiper, tapuit, tijtjaf, torenvalk, tuinfluits, velduil, visarend, visdief, vuurgoudhaan, wespandief, wielewaal, winterkoning, witbandkruisbek, witte kwikstaart, witwangster, nachtzwaluw, woudaap, zeearend, zwarte mees, zwarte ooievaar, zwarte roodstaart, zwarte specht, zwarte stern, zwarte wouw, zwartkop, zwartkopmeeuw
--------	--

Tabel V. Verbodsbepalingen en toelichting Artikel 3.10 Wet natuurbescherming

Artikel 3.10. Andere soorten		
Het is verboden om:		
<ol style="list-style-type: none"> 1. In het wild levende zoogdieren, amfibieën, reptielen, vissen, vlinders, libellen en kevers van de soorten, genoemd in de bijlage, onderdeel A1, bij deze wet, opzettelijk te doden of te vangen. 2. De vaste voortplantingsplaatsen of rustplaatsen van dieren als bedoeld in onderdeel a opzettelijk te beschadigen of te vernielen. 3. Vaatplanten van de soorten, genoemd in de bijlage, onderdeel B2, bij deze wet, in hun natuurlijke verspreidingsgebied opzettelijk te plukken en te verzamelen, af te snijden, te ontwortelen of te vernielen. 		
Toelichting		
Het gaat bij artikel 10 om in het wild levende zoogdieren, amfibieën, reptielen, vissen, vlinders, libellen en kevers. Dieren zijn opgenomen in bijlage onderdeel A1. Planten zijn opgenomen in bijlage onderdeel B2 van de Wet natuurbescherming. Voor een aantal zoogdieren, amfibieën en reptielen geldt per provincie een vrijstelling onder bepaalde voorwaarden. Dit verschilt per provincie. De betreffende soorten zijn aangegeven met een sterretje. Daarnaast is het mogelijk dat sommige provincies ook 'eigen' beschermde soorten hanteren, als aanvulling op het landelijke.		
Soorten		
Dieren	Zoogdieren	aardmuis*, boommarter, bosmuis*, bunzing*, damhart, das, dwergmuis*, dwergspitsmuis*, edelhert, eekhoorn*, egel*, eikelmuis, gewone bosspitsmuis*, gewone zeehond, grote bosmuis, grijze zeehond, haas*, hermelijn*, huisspitsmuis*, konijn*, molmuis, ondergrondse woelmuis*, ree*, rosse woelmuis*, steenmarter*, tweekleurige bosspitsmuis*, veldmuis*, veldspitsmuis, vos*, waterspitsmuis, wezel*, wild zwijn, woelrat*
	Amfibieën	Alpenwatersalamander, bruine kikker*, gewone pad*, kleine watersalamander*, meerkikker*, middelste groene kikker*, vintpootsalamander, vuursalamander
	Reptielen	adder, hazelworm*, levendbarende hagedis*, ringslang
	Vissen	beekdonderpad, beekprik, elrits, gestippelde alver, grote modderkruiper, kwabaal
	vlinders	aardbeivlinder, bosparemoervlinder, bruin dikkopje, bruine eikenpage, donker pimpernelblauwtje, duinparelmoervlinder, gentiaanblauwtje, grote parelmoervlinder, grote vos, grote vuurvlinder, grote weerschijnvlinder, iepenpage, kleine heivlinder, kleine ijsvogelvlinder, kommvlinder, pimpernelblauwtje, sleedoornpage, spiegelddikkopje, veenbesblauwtje, veenbesparelmoervlinder, veenhooibeestje, veldparelmoervlinder, zilveren maan
	Libellen	beekrombout, bosbeekjuffer, donkere waterjuffer, gevlekte glanslibel, gewone bronlibel, hoogveenglanslibel, Kempense heidelibel, speerwaterjuffer
	Overige soorten	Europese rivierkreeft, vliegend hert
Planten		akkerboterbloem, akkerdoornzaad, akkerogentroost, beklierde ogentroost, berggamander, bergnachtsorchis, blaasvaren, blauw guichelheil, bokkenorchis, bosboterbloem, bosdravik, brave hendrik, brede wolfsmelk, breed wollegras, bruinrode wespenorchis, dennenororchis, dreps, echte gamander, franjegentiaan, geelgroene wespenorchis, geplooid vrouwenmantel, getande veldsla, gevlekt zonneroosje, glad biggenkruid, gladde zegge, groene nachtorchis, groensteel, groot spiegelklokje, grote bosaardbei, grote leeuwenklauw, honingorchis, kalkboterbloem, kalketrip, karthuiseranjier, karwijselie, kleine ereprijs, kleine schorseneer, stijve wolfsmelk, kleine wolfsmelk, kluwenklokje, knollathyrus, knolspirea, korensla, kranskarwij, kruip-tijm, lange zonnedaauw, liggende ereprijs, moerasgamander, muurbloem, naakte lathyrus, naaldenkervel, pijlscheefkalk, roggelelie, rood peperboompje, rozenkransje, ruw parelzaad, scherpkruid, schubvaren, schubzegge, smalle raai, spits havikskruid, steenbraam

Volgens artikel 3.31 zijn de verboden, bedoeld in de artikelen 3.1, 3.5 en 3.10 niet van toepassing op

handelingen die zijn beschreven in en aantoonbaar worden uitgevoerd overeenkomstig een door het Ministerie van Economische Zaken goedgekeurde gedragscode en die plaatsvinden in het kader van bestendig beheer, bestendig gebruik, of ruimtelijke ontwikkeling of inrichting.

Houtopstanden

De bescherming van houtopstanden onder conform hoofdstuk 4 van de Wet natuurbescherming heeft als doel om het aanwezige areaal bos in Nederland te behouden. Onder houtopstanden vallen alle zelfstandige eenheden van bomen, boomvormers of struiken van een oppervlakte van tien are of meer of rijbeplanting die meer dan twintig bomen omvat.

Binnen de Wet natuurbescherming zijn op houtopstanden de artikelen van toepassing die zijn opgenomen in tabel VI.

Tabel VI. Bescherming houtopstanden in de Wet natuurbescherming

Artikel 4.1	<p>De artikelen uitgezonderd artikel 4.6 zijn niet van toepassing op:</p> <ol style="list-style-type: none"> a) Houtopstanden binnen de bij besluit van de gemeenteraad vastgestelde grenzen van de bebouwde kom; b) Houtopstanden op erven of in tuinen; c) Fruitbomen en windschermen om boomgaarden; d) Naaldbomen, kennelijk bedoeld om te dienen als kerstbomen, indien niet ouder dan twintig jaar; e) Kweekgoed; f) Wegbeplantingen, beplantingen langs waterwegen en eenrijige beplantingen langs landbouwgronden bestaande uit wilgen en populieren; g) het dunnen van een houtopstand; h) uit populieren, wilgen, essen of elzen bestaande beplantingen die kennelijk zijn bedoeld voor de productie van houtige biomassa, indien zij: <ol style="list-style-type: none"> 1. ten minste eens per tien jaar worden geoogst; 2. bestaan uit minstens tienduizend stoven per hectare per beplantingseenheid, zijnde een aaneengesloten beplanting die niet wordt doorsneden door onbeplante stroken breder dan twee meter, en 3. zijn aangelegd na 1 januari 2013.
Artikel 4.2	<p>1. Het is verboden een houtopstand geheel of gedeeltelijk te vellen of te doen vellen, met uitzondering van het periodiek vellen van griend- of hakhout, zonder voorafgaande melding daarvan bij gedeputeerde staten.</p> <p>3. Gedeputeerde staten kunnen het vellen van houtopstanden telkens voor ten hoogste vijf jaar verbieden ter bescherming van bijzondere natuur- of landschapswaarden.</p>
Artikel 4.3 lid 1 en 2	<p>Ingeval een houtopstand geheel of gedeeltelijk is geveld, met uitzondering van het periodiek vellen van griend- of hakhout, of anderszins teniet is gegaan, draagt de rechthebbende zorg voor het op bosbouwkundig verantwoorde wijze herbeplanten van dezelfde grond binnen drie jaar na het vellen of tenietgaan van de houtopstand.</p> <p>De rechthebbende vervangt binnen drie jaar na de herbeplanting, bedoeld in het eerste lid, herbeplanting die niet is aangeslagen.</p>
Artikel 4.4 lid 1	<p>De artikelen 4.2, eerste en derde lid, en 4.3, eerste en tweede lid, zijn niet van toepassing op:</p> <p>het vellen van houtopstanden en herbeplanten op een wijze die is beschreven in en aantoonbaar wordt gerealiseerd overeenkomstig een door Onze Minister goedgekeurde gedragscode.</p> <p>het vellen van houtopstanden ter uitvoering van een instandhoudingsmaatregel of een passende maatregel in het kader van natuurontwikkeling en -beheer</p>
Artikel 4.5	<p>Gedeputeerde staten kunnen ontheffing verlenen van artikel 4.3, eerste en tweede lid, ten behoeve van herbeplanting op andere grond, indien de herbeplanting voldoet aan bij provinciale verordening gestelde regels.</p>

Bijlage 2 Verklarende woordenlijst

Activiteitenplan

Een activiteitenplan dient als begeleidend document voor een ontheffingsaanvraag. In het activiteitenplan zijn maatregelen verwoord waarmee de functionaliteit van een rust- of voortplantingsplaats van een beschermde soort behouden blijft en schade aan individuen wordt voorkomen.

Broedseizoen

Voor het broedseizoen staat in de wet geen vaste periode. De looptijd verschilt per soort en varieert per jaar. Veel vogelsoorten broeden ongeveer tussen 15 maart en 15 augustus.

Expert Judgement

Inschatting van een deskundige op grond van zijn kennis en ervaring.

Externe werking

Niet alleen activiteiten in een Natura 2000-gebied/NNN hebben invloed op de staat van instandhouding van het gebied, ook activiteiten buiten het gebied kunnen de natuurwaarden in een gebied beïnvloeden. Dit wordt "externe werking" genoemd. Er bestaat geen ruimtelijke grens voor externe werking: bepalend zijn de effecten op de instandhoudingsdoelstellingen van de soorten en habitattypen in het Natura 2000-gebied/NNN, ongeacht de afstand tot het beschermde gebied.

Foerageerhabitat

Het gebied waarbinnen een soort voedsel zoekt.

Foerageren

Zoeken en vinden van voedsel door dieren (jachtgebied).

Functioneel leefgebied

Hiermee wordt het gebied dat is benodigd om de functionaliteit van een voortplantingsplaats of van een vaste- rust of voortplantingsplaats te behouden. Een nestlocatie of voortplantingsplaats kan bijvoorbeeld alleen succesvol functioneren, wanneer er voldoende habitat (schuilgelegenheid, voedsel etc.) van voldoende kwaliteit aanwezig is om te kunnen paren, eieren te leggen en jongen groot te brengen.

Gunstige staat van instandhouding

Er is sprake van een gunstige staat van instandhouding van een soort of habitatype als de omstandigheden waarin de soort of het habitatype voorkomt perspectief bieden op een duurzaam voortbestaan van die soort of dat habitatype.

Habitat

Omvat de plaatsen waar een bepaald organisme voorkomt doordat de abiotische en biotische factoren (niet levende en levende natuur) van die plaatsen voldoen aan de eisen en toleranties die het organisme stelt om te kunnen overleven, groeien en zich voortplanten.

Kraamverblijfplaats

Voortplantingsplaats van vleermuizen. Het gaat hierbij vaak om de vrouwelijke exemplaren van een kolonie (ook wel kraamgroep genoemd) die gezamenlijk hun jongen grootbrengen. De aantallen vleermuizen in een kraamgroep kan oplopen tot meerdere honderden exemplaren.

Landhabitat

Amfibieën zijn voor de voortplanting afhankelijk van water. Buiten de voortplantingsperiode maakt de soortgroep gebruik van landhabitat als onderdeel van het leefgebied. Landhabitat voor amfibieën omvat onder andere structuurrijke of opgaande vegetatie zoals (loof)bos, houtwallen, struikgewas, heide, ruigtekruiden, vegetaties en moeras.

Landschappelijk inpassingsplan

Het inpassen van ruimtelijke ontwikkelingen in het buitengebied middels een ontwerp van de groenvoorziening, dat voldoet aan het beleid ten aanzien van ruimtelijke kwaliteit. Hierdoor wordt zorg gedragen dat een ruimtelijke ontwikkeling past in het landschap.

Mitigerende maatregelen

Maatregelen die negatieve effecten bij een ingreep voorkomen of reduceren.

Omgevingscheck

Een omgevingscheck wordt uitgevoerd bij verlies van leefgebied van een jaarrond beschermde functie van een soort die door een ingreep (tijdelijk) verloren gaat. De omgeving van de ingreep wordt door een ter zake deskundige beoordeeld op aanwezigheid van voldoende alternatief leefgebied en/of potentiële verblijfplaatsen.

Ontheffing

De Wet natuurbescherming is bedoeld om planten- en diersoorten die vrij in het wild leven te beschermen. Om deze kwetsbare soorten te beschermen bevat de Wet natuurbescherming een aantal verbodsbepalingen. Onder bepaalde voorwaarden mogen de activiteiten wel doorgaan, daarvoor kan een ontheffing benodigd zijn. Een ontheffing is een besluit waarbij in een individueel concreet geval een uitzondering op een wettelijk verbod wordt gemaakt.

Paarverblijfplaats

Dit is een verblijfplaats die hoofdzakelijk in het najaar (september/oktober) door vleermuizen worden gebruikt om te paren. Eén mannetje kan een dergelijke verblijfplaats met meerdere vrouwtjes delen. In de omgeving van de paarverblijfplaats wordt veelal door het territoriale mannetje middels baltsvluchten getracht vrouwtjes aan te lokken.

Populatie

Een biologische populatie is een groep individuen van dezelfde soort die zich onderling voortplant en als zodanig geïsoleerd is van andere zulke groepen.

Rode Lijst

Rode Lijsten laten zien welke soorten zijn verdwenen en welke soorten in een gebied sterk zijn achteruitgegaan of zeldzaam zijn. Er bestaan verschillende Rode Lijsten. Voor vogels, voor zoogdieren, planten, paddenstoelen, insecten en voor allerlei andere soortgroepen. Rode Lijsten hebben geen officiële juridische status. Plaatsing op de lijst maakt een dier dus nog geen 'beschermde diersoort' in de zin van de Wet natuurbescherming. De Rode Lijsten hebben in de praktijk wel een belangrijke signaleringfunctie. Door de Rode Lijst te raadplegen, kunnen alle instellingen die met natuurbehoud te maken hebben rekening houden met bedreigde soorten.

Significant negatief effect

Een effect is in het kader van de Wet natuurbescherming significant als de instandhoudingsdoelen van het Natura 2000-gebied dreigen te worden aangetast.

Het begrip 'significant' staat centraal in de toepassing van het beschermingsregime voor Natura 2000-gebieden bij zowel vaststelling van beheerplannen als de vergunningverlening. Het bepaalt of een uitvoerige toetsing, een zogenaamde passende beoordeling, moet worden uitgevoerd. Indien als gevolg van een ingreep de toekomstige oppervlakte habitat of leefgebied, aantal van een soort of kwaliteit van een habitat lager zal worden dan zoals bedoeld in de instandhoudingsdoelstelling, dan kan sprake zijn van significante gevolgen. Voor het goede begrip, de soorten hoeven er niet te zitten, het gebied moet geschikt zijn voor de soorten.

Voortplantingsplaats of rustplaats

Een plek binnen het leefgebied van een soort die essentieel is voor de levenscyclus van een individu. De Wet natuurbescherming omschrijft niet exact wat een vaste rust- of voortplantingsplaats is. Dit is soortafhankelijk.

Vliegroute

Een vaste route die door vleermuizen wordt gebruikt tussen de verblijfplaatsen naar foerageergebieden.

Winterverblijfplaats

Verblijfplaats die gebruikt wordt om de periode van winterrust te overbruggen. Voor vleermuizen zijn dit vorstvrije, maar koele en vochtige plekken. Er kans sprake zijn van massaverblijfplaatsen, verblijfplaatsen van kleine groepen of één of enkele individuen.

Zomerverblijfplaats

Buiten de kraamperiode worden deze door groepjes vrouwtjes en jongen gebruikt, in de kraamperiode door individuele mannetjes.

