

De Ontmoeting Deelplan 7

Akoestisch onderzoek

Opdrachtgever
Titel rapport

Gemeente Veenendaal
De Ontmoeting Deelplan 7 Akoestisch onderzoek

Kenmerk
Datum publicatie

10578.20210909.R1.03
20 september 2021

Projectleider Goudappel

Cor Koopmans

Status

Definitief

© Copyright Goudappel BV 20-9-21

Inhoudsopgave

1. Inleiding	1
2. Wettelijk kader	2
2.1 Geluidszones	2
2.2 Geluidscriteria	3
3. Uitgangspunten	5
3.1 Rekenmethodiek akoestisch onderzoek	5
3.2 Verkeersgegevens	5
3.3 Omgevingskenmerken	6
4. Resultaten	10
4.1 Nieuwe woningen	10
4.2 Bestaande woningen	10
5. Resumé	12

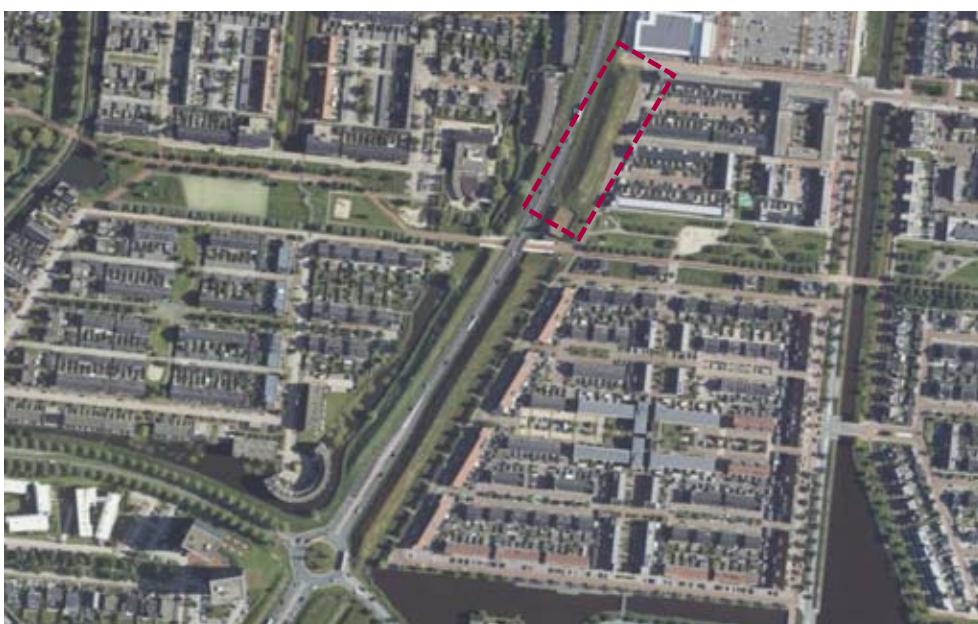
Bijlage 1. Resultaten nieuwe woningen

Bijlage 2. Resultaten bestaande woningen

Bijlage 3. Invoergegevens geluidsmodel

1. Inleiding

Ten oosten van de Rondweg-Oost zijn ter hoogte de woonwijk Buurtstede nieuwe woningen beoogd die als permanente geluidsafschermende voorziening moeten dienen voor de reeds aanwezige woningen langs de Faberhof en de Diepeveenheem. In het Uitwerkingsplan De Ontmoeting, deelplan 7, wordt een deel van deze nieuwe woningen mogelijk gemaakt. Het betreft hier de walwoningen ten noorden van het energiehuis aan de Diepenveenheem. Een impressie van de locatie is weergegeven in figuur 1.1.



Figuur 1.1 Situering van de locatie van het uitwerkingsplan

In het plangebied wordt de realisatie van nieuwe woningen mogelijk gemaakt en daarom is inzicht nodig in de geluidssituatie voor de nieuwe woningen en de effecten op de achterliggende woningen.

Leeswijzer

Het wettelijk kader voor wegverkeersgeluid is beschreven in hoofdstuk 2. De uitgangspunten zijn uiteengezet in hoofdstuk 3. De resultaten zijn beschreven in hoofdstuk 4. Tot slot zijn de belangrijkste bevindingen beschreven in hoofdstuk 5.

2. Wettelijk kader

De regelgeving omtrent geluidshinder is vastgelegd in de Wet milieubeheer en de Wet geluidhinder. In voorliggende situatie gaat het om nieuwe woningen binnen de geluidszone van een bestaande weg.

Onderzoek en toetsing aan de gestelde geluidsnormen dient te worden uitgevoerd per geluidsbron (per weg). Hierna is ingegaan op de algemene geluidszones en geluidscriteria die van toepassing zijn in voorliggend onderzoek.

2.1 Geluidszones

In artikel 74 van de Wet geluidhinder is bepaald dat zich langs alle wegen een geluidszone bevindt. Dit is de zone langs een weg waarbinnen akoestisch onderzoek moet worden uitgevoerd. Uitzondering hierop zijn de wegen:

- die zijn gelegen binnen een als woonerf aangeduid gebied;
- waarvoor een maximumsnelheid geldt van 30 km/h.

De breedte van de zone hangt af van het aantal rijstroken en de ligging van de weg in stedelijk dan wel buitenstedelijk gebied. In tabel 2.1 is een overzicht gegeven van de geldende breedte van geluidszones per type weg.

aantal rijstroken	wegligging binnen stedelijk gebied	wegligging buiten stedelijk gebied
2	200 m	250 m
3 of 4	350 m	400 m
5 of meer	n.v.t.	600 m

Tabel 2.1 Overzicht breedte geluidszones per wegtype

De nieuwe woningen zijn gelegen binnen de wettelijke geluidszone van de N233. In de huidige situatie is voor deze weg sprake van twee rijstroken. In de toekomstige situatie is een verdubbeling van de N233 beoogd. In voorliggend akoestisch onderzoek is reeds uitgegaan van de beoogde wijzigingen aan de N233.

Daarnaast is langs de nieuwe woningen nog een 30 km/h weg aanwezig in de vorm van de Diepenveenheem. Deze woonstraat heeft alleen een ontsluitende functie voor de omliggende woningen. Voor doorgaand verkeer is het niet mogelijk om gebruik te maken van de Diepenveenheem. In het kader van een goede ruimtelijke ordening is de geluidssituatie van deze 30 km/h echter wel beschouwd.

2.2 Geluidscriteria

Er kunnen zich verschillende situaties voordoen, waarin akoestisch onderzoek uitgevoerd dient te worden. In tabel 2.2 zijn de geluidscriteria weergegeven, waaraan in deze verschillende situaties moet worden voldaan.

woning	weg	binnenstedelijke situatie		buitenstedelijke situatie	
		voorkeursgrenswaarde	maximale ontheffing	voorkeursgrenswaarde	maximale ontheffing
nieuw	nieuw	48 dB	58 dB	48 dB	53 dB
bestaand	nieuw	48 dB	63 dB	48 dB	58 dB
bestaand	in reconstructie	48 dB	68 dB	48 dB	68 dB
nieuw	bestaand	48 dB	63 dB	48 dB	53 dB

Tabel 2.2 Situaties, zoals beschreven in de Wet geluidhinder

In voorliggende situatie is uitgegaan van nieuwe woningen binnen de geluidszone van een bestaande weg. Derhalve is sprake van een voorkeursgrenswaarde en een maximale ontheffingswaarde van 63 dB. Voor Veenedaal-Oost is echter al een algemene ontheffing verleend voor een hogere waarde tot maximaal 53 dB.

Geluidsreducerende maatregelen

Indien niet wordt voldaan aan de voorkeursgrenswaarde dient de toepassing van geluidsreducerende maatregelen te worden overwogen. De prioriteit die de Wet geluidhinder geeft aan geluidsreducerende oplossingen is als volgt:

- bronmaatregelen, zoals verkeers- en wegdekmaatregelen;
- overdrachtsmaatregelen, zoals het vergroten van de afstand tussen de woning en de weg, schermen en wallen;
- ontvangermaatregelen, zoals toepassing van gevelwering of 'dove gevels', dit zijn gevels zonder te openen delen die grenzen aan een geluidgevoelige ruimte.

Maximale binnenwaarde conform het Bouwbesluit

Het Bouwbesluit stelt (in geval van ontheffing) eisen met betrekking tot het geluidsniveau in de geluidgevoelige vertrekken van geluidgevoelige bestemmingen. In het besluit is opgenomen dat in verblijfsruimten van woningen voldaan moet worden aan een maximale binnenwaarde van 33 dB. Hierbij dient in beginsel gerekend te worden met de hoogst benodigde hogere waarde, zonder een eventuele correctie conform artikel 110g Wet geluidhinder. In de praktijk wordt voor deze waarde de gecumuleerde geluidsbelasting aangehouden. Hieronder vallen eveneens 30 km/h-wegen en woonerven. Op een gecumuleerde geluidsbelasting is geen correctie volgens artikel 110g van de Wet geluidhinder van toepassing.

Eerder vastgestelde hogere grenswaarden

Voor de woningen in Veenendaal-Oost is een algemene ontheffing vastgesteld van 53 dB. Dat geldt zowel voor de reeds gerealiseerde woningen als de woningen die nog gerealiseerd dienen te worden.

Gemeentelijk geluidsbeleid

Voor de nieuwe woningen is ook het gemeentelijk geluidsbeleid van toepassing. Daarbij gaat het in voorliggende situatie om de volgende voorwaarden zoals genoemd in het besluit voor de hogere grenswaarden.

- De hogere grenswaarde mag maximaal 53 dB bedragen;
- Er mogen maximaal twee dove gevels per geluidsgevoelige bestemming worden gerealiseerd;
- Het bouwen van geluidsgevoelige bestemmingen is alleen toegestaan als deze beschikken over minimaal één gevel waar, ten gevolge van elke weg afzonderlijk, de geluidsbelasting lager is dan 48 dB;
- Het bouwen van geluidsgevoelige bestemmingen is alleen toegestaan als deze beschikken een buitenruimte waar de geluidsbelasting, ten gevolge van elke weg afzonderlijk, bij voorkeur niet hoger is dan 48 dB, maar zeker niet hoger dan 53 dB;
- Er dient voldaan te worden aan de maximale binnenwaarde conform het Bouwbesluit.

3. Uitgangspunten

3.1 Rekenmethodiek akoestisch onderzoek

Voor het berekenen van de geluidsbelasting is een geluidsmodel opgesteld met het programma GeoMilieu, versie V5.21. Dit programma rekent op basis van Standaard-rekenmethode II uit het Reken- en Meetvoorschrift Geluidhinder (RMG 2012).

Correcties op geluidsbelasting

In artikel 110g Wet geluidhinder en artikel 3.4 van het RMG 2012 is bepaald dat bij akoestisch onderzoek van wegverkeerslawaaai een correctie mag worden toegepast voor het in de toekomst stiller worden van het wagenpark. Voor toetsing aan de geluidsnormen, wordt op de geluidsbelasting een correctie toegepast van -2 dB voor wegen met een representatieve snelheid van meer dan 70 km/h en -5 dB voor de overige wegen. De in dit rapport vermelde geluidsbelastingen zijn inclusief deze correctie.

3.2 Verkeersgegevens

De verkeersgegevens zijn ontleend aan het verkeersmodel van de Provincie Utrecht. Daarbij is aangesloten op de verkeerscijfers die ook voor de MER-beoordeling gehanteerd zijn ten behoeve van de beoogde aanpassingen aan de N233. Uitgegaan is van de verdubbeling van de N233 en de bijbehorende verkeersintensiteiten. In voorliggend akoestisch onderzoek is daarbij uitgegaan van verkeerscijfers die representatief zijn voor de plansituatie 2035, 10 jaar na de beoogde wijzigingen. Deze verkeersgegevens zijn verrijkt en omgerekend naar jaargemiddelde weekdagcijfers.

Voor de Diepenveenheem is een inschatting gemaakt op basis van het aantal woningen dat via de Diepenveenheem wordt ontsloten. Dit gaat in totaal om 74 bestaande woningen en 10 nieuwe woningen. Doorgaand verkeer is verder niet mogelijk. Uitgegaan is van een verkeersgeneratie van 6 ritten per woning per etmaal. Uitgegaan is van circa 500 mvt/etmaal. Een overzicht van de gehanteerde verkeersgegevens is opgenomen in tabel 3.1.

Wegvak	weekdaggem. etmaalintensiteit (mvt/etm)	gemiddeld uurpercentage t.o.v. etmaal (%/h)			voertuigtypeverdeling (%)		
		daguur 7 – 19h	avonduur 19-23h	nachtuur 23-7h	licht verkeer	middelzwaar vrachtverkeer	zwaar vrachtverkeer
Rondweg-Oost t.h.v. Buurtstede	42.400	6,4	3,5	1,2	88,6	6,9	4,5
Diepenveenheem	500	6,8	3,0	0,8	98,0	1,0	1,0

Tabel 3.1: Overzicht van de gehanteerde verkeersgegevens

Snelheden en wegdekverharding

Voor de gehanteerde snelheden is voor de N233 uitgegaan van de beoogde maximum snelheid van 70 km/h in combinatie met asfaltverharding van het type SMA NL8 G+ Voor de Diepenveenheem is uitgegaan van een maximum snelheid van 30 km/h en elementenverharding in keperverband.

3.3 Omgevingskenmerken

Afscherming, reflectie en overdrachtsdemping

De gevels van de binnen het onderzoeksgebied aanwezige woningen en andere bebouwing hebben een reflecterende werking. Reflecties, lucht- en bodemdemping zijn volgens de in het Reken- en Meetvoorschrift (RMG 2012) aangegeven wijze ingevoerd in het geluidsmodel.

Bodemgebieden

Akoestisch harde oppervlakken, zoals wegvlakken en waterpartijen zijn, met een reflecterend bodemgebied opgenomen in het geluidsmodel. Voor de overige gebieden is in het geluidsmodel een standaard bodemfactor gehanteerd van 0,75, representatief voor een driekwart geluidsabsorberende bodem. Nabij de patio's van de nieuwe woningen is uitgegaan van een volledig harde bodem.

Hoogteligging

De hoogteligging is gebaseerd op de beschikbare hoogtebestanden. Voor de N233 en de directe omgeving is uitgegaan van de DTM-hoogtemetingen. De hoogteligging van de overige omgeving is gebaseerd op AHN-hoogtedata.

Kruispunten en rotondes

Ter hoogte van de aansluiting van de Rondweg-Oost met de Prins Clauslaan en de Van Essenlaan is een rotonde aanwezig. Voor het verkeer op de rotonde is rekening gehouden met een correctie het extra geluid ten gevolge van het optrekken en afremmen. Dit is echter niet in de directe nabijheid van de nieuwe woningen die nu zijn onderzocht.

Geluidsafscherming

In de huidige situatie zijn geluidsafschermende voorzieningen aanwezig in de vorm van geluidswallen. Een impressie van deze situatie is weergegeven in figuur 3.1 en 3.2. Deze geluidswallen hebben een hoogte van circa 6,0 meter ten opzichte van de huidige rijbaan. Daarnaast zijn rondom de fietstunnel en ten zuiden van het winkelcentrum een aantal geluidsschermen aanwezig om open delen in de geluidswallen op te vullen. Ten noorden van het energiehuis is in de huidige situatie wel een opening in de geluidsafscherming aanwezig.



Figuur 3.1: Impressie geluidsafscherming ten noorden van het energiehuis

In de plansituatie wordt de bestaande (tijdelijke) geluidsafscherming vervangen door geluidswalwoningen in combinatie met aanvullende geluidsschermen. Op deze manier ontstaat een aaneengesloten geluidsafscherming voor de achterliggende geluidsempfindelijke bestemmingen. De exacte uitwerking van de aansluitende afscherming dient nog plaats te vinden. Voorwaarde daarbij is dat voor de achterliggende bestaande woningen wordt voldaan aan de eerder vastgestelde hogere grenswaarden van 53 dB.

Nieuwe woningen en geluidsafscherming

Voor de nieuwe woningen is uitgegaan van twee bouwlagen aan de zijde van de N233. Aan de zijde van de Diepenveenheem is een bouwhoogte van één bouwlaag beoogd. Uitgegaan is van een totale bouwhoogte van 6,5 meter langs N233 in combinatie met een vloerpeil van 6,2 meter t.o.v. NAP. Voor de oostelijke bouwdelen van de woningen is uitgegaan van een bouwhoogte van 3,0 meter, representatief voor één bouwlaag. De westzijde van de nieuwe woningen langs de N233 wordt doof uitgevoerd. Dat betekent dat er in de gevels geen te openen delen aanwezig zijn.

Voor de aanvullende geluidsafscherming ten noorden en zuiden van de nieuwe woningen is uitgegaan van een afschermingshoogte van 6,0 meter ten opzichte van de N233. De exacte dimensionering van de omliggende geluidsafscherming wordt nog nader uitgewerkt. Voorwaarde daarbij is dat voor de achterliggende bestaande woningen wordt voldaan aan de eerder vastgestelde hogere grenswaarden van 53 dB.

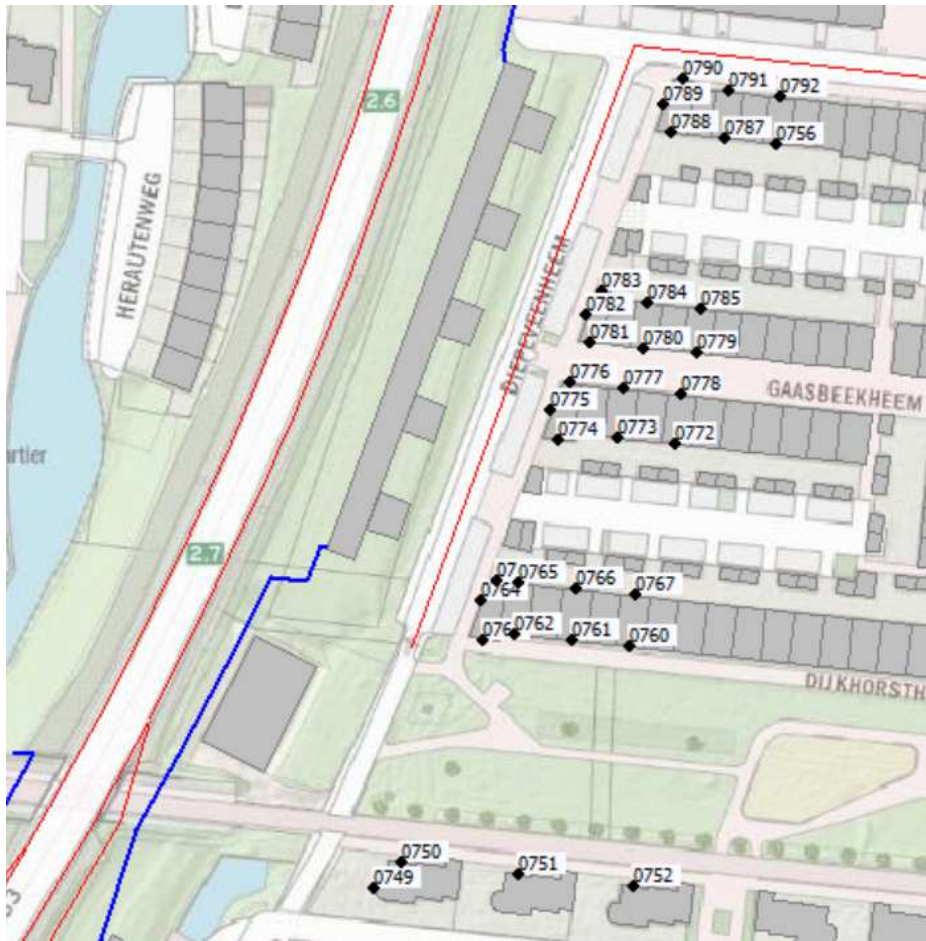
Waarneempunten

In het geluidsmodel zijn op de gevels van de maatgevende geluidsgevoelige bestemmingen waarneempunten gesitueerd. Op deze punten is het invallend geluidsniveau berekend. Er is gerekend op een waarneemhoogte van 1,5 meter, 4,5 voor de nieuwe geluidswalwoningen, representatief voor de begane grond en eerste verdieping. Een overzicht van de waarneempunten voor de nieuwe woningen is weergegeven in figuur 3.2.

Voor de bestaande woningen is uitgegaan van de bestaande drie bouwlagen en is ook de geluidsbelasting voor een hoogte van 7,5 meter berekend, representatief voor de tweede verdieping. Een overzicht van de waarneempunten voor de bestaande woningen is weergegeven in figuur 3.3.



Figuur 3.2: Overzicht van de waarneempunten voor de nieuwe woningen



Figuur 3.3: Overzicht van de waarneempunten voor de bestaande woningen

4. Resultaten

4.1 Nieuwe woningen

Geluidsbelasting ten gevolge van de N233

Voor de nieuwe woningen is aan de zijde van de N233 een maximale geluidsbelasting berekend van 66 dB. Deze geveldelen aan de zijde van de N233 worden doof uitgevoerd. Voor de overige geveldelen is voor geen van de waarneempunten een geluidsbelasting berekend die hoger is dan de voorkeursgrenswaarde van 48 dB. Een overzicht van de berekende geluidsbelastingen is weergegeven in tabel B1.1 van bijlage 1.

Geluidsbelasting ten gevolge van de Diepenveenheem

Ten gevolge van de Diepenveenheem is een maximale geluidsbelasting berekend van de 46 dB. Het betreft hier alleen geëigend bestemmingsverkeer van de bestaande en de nieuwe woningen. De berekende geluidsbelastingen zijn niet hoger dan de voorkeursgrenswaarde van 48 dB die geldt voor gezoneerde wegen.

Gecumuleerde geluidsbelasting

De gecumuleerde geluidsbelasting van zowel de N233 als de Diepenveenheem, zonder correcties, is weergegeven in tabel B1.1 van bijlage 1. Op basis van deze waarde kan de minimaal benodigde gevelisolatie worden bepaald.

Gemeentelijk beleid

Voor de nieuwe woningen dient voldaan te worden aan het gemeentelijk geluidsbeleid. Naast de maximale binnenwaarde betreft het in voorliggende situatie ook een geluidsluwe gevel en een geluidsluwe buitenruimte. In voorliggende situatie wordt voldaan deze voorwaarden uit het gemeentelijk geluidsbeleid.

4.2 Bestaande woningen

Voor de bestaande woningen is in de situatie met de beoogde geluidsafscherming een maximale geluidsbelasting berekend ten gevolge van de N233 van 53 dB. Daarmee is de geluidsbelasting niet hoger dan de in het verleden vastgestelde ontheffingswaarde van 53 dB voor de deze woningen. Met de beoogde geluidswalwoningen in combinatie met de aaneengesloten geluidsafscherming wordt voldaan aan de eerder vastgestelde hogere grenswaarden. Een overzicht van de berekende geluidsbelastingen is opgenomen in tabel B2.1 van bijlage 2. De geluidsbelastingen zijn tevens weergegeven in figuur 4.1.



- 1° waarde = begane grond
- 2° waarde = eerste verdieping
- 3° waarde = tweede verdieping

Figuur 4.1: overzicht geluidsbelastingen bestaande woningen t.g.v. N233

5. Resumé

Ten oosten van de Rondweg-Oost zijn ter hoogte de woonwijk Buurtstede nieuwe woningen beoogd die als permanente geluidsafschermende voorziening moeten dienen voor de aanwezige woningen. In het Uitwerkingsplan De Ontmoeting, deelplan 7, wordt een deel van deze nieuwe woningen mogelijk gemaakt. Het betreft hier de walwoningen ten noorden van het energiehuis aan de Diepenveenheem.

Geluidsbelasting op nieuwe woningen ten gevolge van de N233

Voor de nieuwe woningen is aan de zijde van de N233 een maximale geluidsbelasting berekend van 66 dB. De geveldelen aan de zijde van de N233 worden doof uitgevoerd. Voor de overige geveldelen is voor geen van de waarneempunten een geluidsbelasting berekend die hoger is dan de voorkeursgrenswaarde van 48 dB. Voor de nieuwe woningen is het van belang dat wordt voldaan aan de maximale binnenwaarde conform het Bouwbesluit.

Geluidssituatie bestaande woningen

Voor de bestaande woningen is in de situatie met de beoogde geluidsafscherming een maximale geluidsbelasting berekend ten gevolge van de N233 van 53 dB. Daarmee is de geluidsbelasting niet hoger dan de in het verleden vastgestelde ontheffingswaarde van 53 dB voor de deze woningen. Met de beoogde geluidswalwoningen in combinatie met de aaneengesloten geluidsafscherming wordt voldaan aan de eerder vastgestelde hogere grenswaarden.

Bijlage 1. Resultaten nieuwe woningen

waarneempunt	waarneemhoogte (m)	geluidsbelasting t.g.v. N233 (dB)	geluidsbelasting t.g.v. Diepenveenheem (dB)	Gecumuleerde geluidsbelasting (dB)
		inclusief correctie artikel 110g Wgh	inclusief correctie artikel 110g Wgh	Zonder correctie
001_A	1,5	64 (dove gevel)	< 40	66
001_B	4,5	66 (dove gevel)	< 40	68
002_A	1,5	64 (dove gevel)	< 40	66
002_B	4,5	66 (dove gevel)	< 40	68
003_A	1,5	64 (dove gevel)	< 40	66
003_B	4,5	66 (dove gevel)	< 40	68
004_A	1,5	65 (dove gevel)	< 40	67
004_B	4,5	66 (dove gevel)	< 40	68
005_A	1,5	65 (dove gevel)	< 40	67
005_B	4,5	66 (dove gevel)	< 40	68
006_A	1,5	65 (dove gevel)	< 40	67
006_B	4,5	66 (dove gevel)	< 40	68
007_A	1,5	65 (dove gevel)	< 40	67
007_B	4,5	66 (dove gevel)	< 40	68
008_A	1,5	65 (dove gevel)	< 40	67
008_B	4,5	66 (dove gevel)	< 40	68
009_A	1,5	64 (dove gevel)	< 40	66
009_B	4,5	66 (dove gevel)	< 40	68
010_A	1,5	64 (dove gevel)	< 40	66
010_B	4,5	66 (dove gevel)	< 40	68
011_A	1,5	41	< 40	45
011_B	4,5	47	< 40	49
012_A	1,5	< 40	41	47
012_B	4,5	42	42	49
013_A	1,5	< 40	43	49
013_B	4,5	42	43	50
014_A	1,5	< 40	43	49
014_B	4,5	41	43	49
015_A	1,5	< 40	43	49
015_B	4,5	43	43	50
016_A	1,5	< 40	43	49
016_B	4,5	43	43	50
017_A	1,5	< 40	43	49
017_B	4,5	42	43	50

waarneempunt	waarneemhoogte (m)	geluidsbelasting t.g.v. N233 (dB)	geluidsbelasting t.g.v. Diepenveenheem (dB)	Gecumuleerde geluidsbelasting (dB)
		inclusief correctie artikel 110g Wgh	inclusief correctie artikel 110g Wgh	Zonder correctie
018_A	1,5	< 40	43	49
018_B	4,5	42	43	49
019_A	1,5	< 40	43	49
019_B	4,5	42	43	50
020_A	1,5	< 40	43	49
020_B	4,5	42	43	50
021_A	1,5	< 40	43	49
021_B	4,5	41	44	50
022_A	1,5	40	39	46
022_B	4,5	46	40	50
023_A	1,5	41	45	51
024_A	1,5	40	46	51
025_A	1,5	41	46	51
026_A	1,5	41	46	52
027_A	1,5	< 40	46	51

Tabel B1.1: Overzicht van de geluidsbelastingen voor de nieuwe geluidswalwoningen

Bijlage 2. Resultaten

bestaande woningen

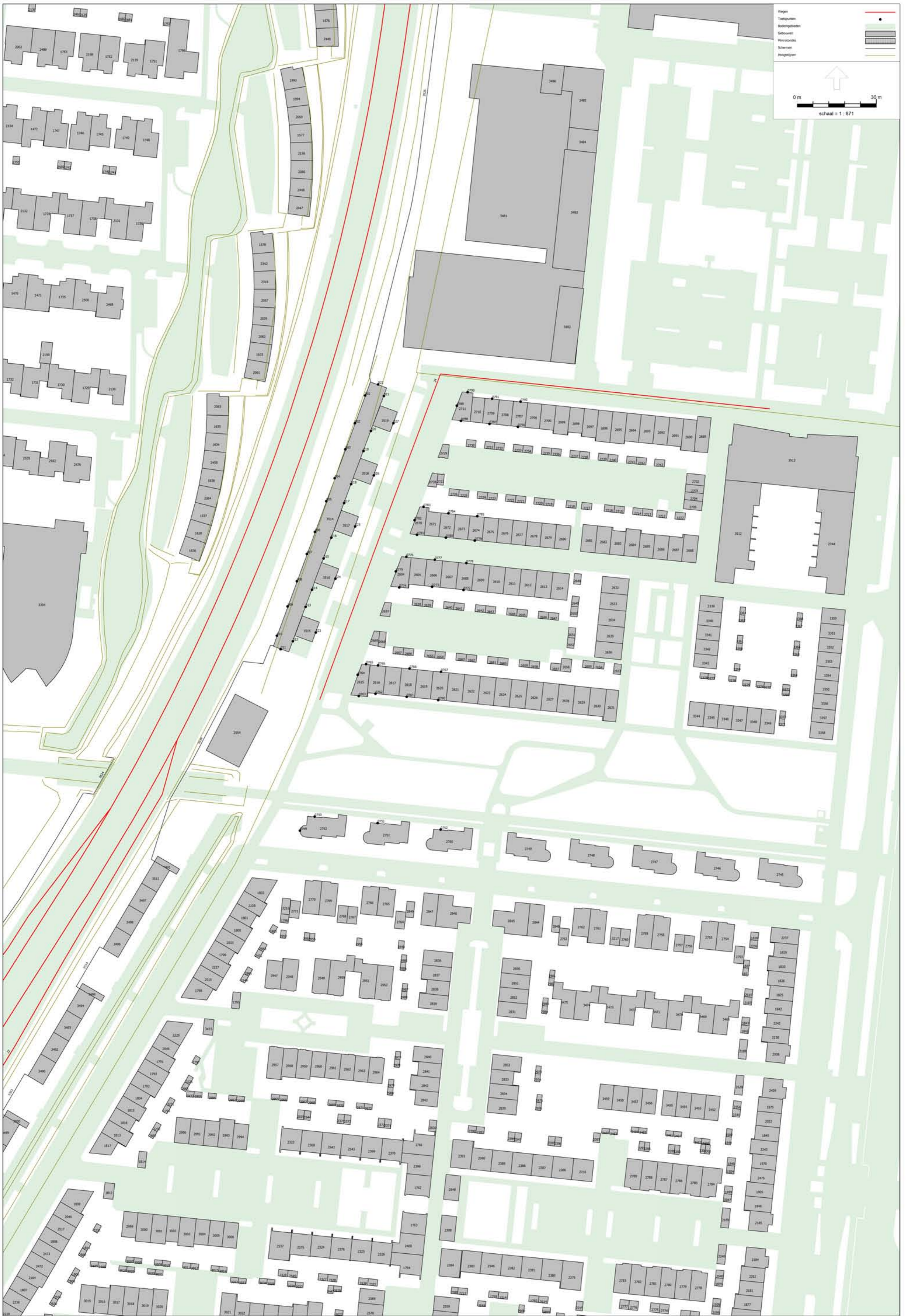
waarneempunt	Waarneemhoogte (m)	geluidsbelasting t.g.v. N233 (dB)	
		inclusief correctie artikel 110g Wgh	
0749_A	1,5		44
0749_B	4,5		46
0749_C	7,5		49
0750_A	1,5		42
0750_B	4,5		45
0750_C	7,5		48
0751_A	1,5		< 40
0751_B	4,5		40
0752_A	1,5		< 40
0752_B	4,5		40
0752_C	7,5		42
0756_A	1,5		41
0756_B	4,5		43
0756_C	7,5		46
0760_A	1,5		< 40
0760_B	4,5		41
0760_C	7,5		45
0761_A	1,5		41
0761_B	4,5		44
0761_C	7,5		47
0762_A	1,5		43
0762_B	4,5		46
0762_C	7,5		49
0763_A	1,5		43
0763_B	4,5		48
0763_C	7,5		50
0764_A	1,5		45
0764_B	4,5		49
0764_C	7,5		52
0765_A	1,5		42
0765_A	1,5		43
0765_B	4,5		46
0765_B	4,5		46
0765_C	7,5		49
0765_C	7,5		49

waarneempunt	Waarneemhoogte (m)	geluidsbelasting t.g.v. N233 (dB)	
		inclusief correctie artikel 110g Wgh	
0766_A	1,5		41
0766_B	4,5		42
0766_C	7,5		45
0767_A	1,5		40
0767_B	4,5		42
0767_C	7,5		45
0772_A	1,5		41
0772_B	4,5		42
0772_C	7,5		46
0773_A	1,5		42
0773_B	4,5		43
0773_C	7,5		47
0774_A	1,5		43
0774_B	4,5		47
0774_C	7,5		49
0775_A	1,5		44
0775_B	4,5		49
0775_C	7,5		52
0776_A	1,5		41
0776_B	4,5		46
0776_C	7,5		49
0777_A	1,5		< 40
0777_B	4,5		42
0777_C	7,5		46
0778_A	1,5		37
0778_B	4,5		41
0778_C	7,5		45
0779_A	1,5		< 40
0779_B	4,5		41
0779_C	7,5		46
0780_A	1,5		< 40
0780_B	4,5		42
0780_C	7,5		47
0781_A	1,5		42
0781_B	4,5		46
0781_C	7,5		50
0782_A	1,5		44
0782_B	4,5		48
0782_C	7,5		52
0783_A	1,5		41
0783_B	4,5		45
0783_C	7,5		49
0784_A	1,5		41
0784_B	4,5		44
0784_C	7,5		47

waarneempunt	Waarneemhoogte (m)	geluidsbelasting t.g.v. N233 (dB)	
		inclusief correctie artikel 110g Wgh	
0785_A	1,5		41
0785_B	4,5		43
0785_C	7,5		45
0787_A	1,5		42
0787_B	4,5		44
0787_C	7,5		48
0788_A	1,5		43
0788_B	4,5		46
0788_C	7,5		49
0789_A	1,5		45
0789_B	4,5		48
0789_C	7,5		51
0790_A	1,5		41
0790_B	4,5		45
0790_C	7,5		48
0791_A	1,5		40
0791_B	4,5		45
0791_C	7,5		47
0792_A	1,5		< 40
0792_B	4,5		43
0792_C	7,5		46

Tabel B2.1: Geluidsbelastingen bestaande woningen t.g.v. N233

Bijlage 3. **Invoergegevens geluidsmodel**



Invoergegevens model Deelgebied 7 Plansituatie 2035

Model: Plansituatie N233 2035
Walwoningen Buurtstede Deelplan 7 - Gebied
Groep: (hoofdgroep)
Lijst van Wegen, voor rekenmethode Wegverkeerslawaai - RMW-2012

Naam	Omschr.	ISO_H	ISO M.	Hdef.	Type	Cpl	Cpl_W	Helling	Wegdek
1	N233 toerit	0,00	--	Relatief	Verdeling	False	1,5	0	W0
2	N233 afrit	0,00	--	Relatief	Verdeling	False	1,5	0	W26
3	N233 toerit	0,00	--	Relatief	Verdeling	False	1,5	0	W0
4	Ovonde	0,00	6,80	Relatief	Verdeling	False	1,5	0	W0
5	Ovonde	0,00	--	Relatief	Verdeling	False	1,5	0	W0
6	Ovonde	0,00	--	Relatief aan onderliggend item	Verdeling	False	1,5	0	W0
7	Ovonde	0,00	6,80	Relatief	Verdeling	False	1,5	0	W0
9	Ovonde	0,00	6,80	Relatief	Verdeling	False	1,5	0	W0
10	N233	0,00	--	Relatief	Verdeling	False	1,5	0	W26
11	N233	0,00	--	Relatief	Verdeling	False	1,5	0	W26
12	Ovonde	0,00	6,80	Relatief aan onderliggend item	Verdeling	False	1,5	0	W0
17	N233	0,00	--	Relatief	Verdeling	False	1,5	0	W26
18	N233	0,00	--	Relatief	Verdeling	False	1,5	0	W26
19	N233 afrit	0,00	--	Relatief	Verdeling	False	1,5	0	W26
20	N233 afrit	0,00	6,80	Relatief	Verdeling	False	1,5	0	W0
21	N233 toerit	0,00	--	Relatief	Verdeling	False	1,5	0	W26
22	N233 toerit	0,00	--	Relatief	Verdeling	False	1,5	0	W26
23	N233 afrit	0,00	6,80	Relatief	Verdeling	False	1,5	0	W0
24	Diepenveenheem	0,00	6,20	Relatief	Verdeling	False	1,5	0	W9a
8	Van Essenlaan	0,00	--	Relatief	Verdeling	False	1,5	0	W0
13	Prins Clauslaan	0,00	--	Relatief	Verdeling	False	1,5	0	W0
14	Prins Clauslaan	0,00	--	Relatief	Verdeling	False	1,5	0	W0
15	Van Essenlaan	0,00	--	Relatief	Verdeling	False	1,5	0	W0
16	Van Essenlaan	0,00	6,80	Relatief	Verdeling	False	1,5	0	W0

Invoergegevens model Deelgebied 7 Plansituatie 2035

Model: Plansituatie N233 2035
Walwoningen Buurtstede Deelplan 7 - Gebied
Groep: (hoofdgroep)
Lijst van Wegen, voor rekenmethode Wegverkeerslawaai - RMW-2012

Naam	V (MR (D))	V (MR (A))	V (MR (N))	V (MR (P4))	V (LV (D))	V (LV (A))	V (LV (N))	V (LV (P4))	V (MV (D))	V (MV (A))	V (MV (N))
1	70	70	70	70	70	70	70	70	70	70	70
2	70	70	70	70	70	70	70	70	70	70	70
3	70	70	70	70	70	70	70	70	70	70	70
4	35	35	35	50	35	35	35	50	35	35	35
5	35	35	35	50	35	35	35	50	35	35	35
6	35	35	35	50	35	35	35	50	35	35	35
7	35	35	35	50	35	35	35	50	35	35	35
9	35	35	35	50	35	35	35	50	35	35	35
10	70	70	70	70	70	70	70	70	70	70	70
11	70	70	70	70	70	70	70	70	70	70	70
12	35	35	35	50	35	35	35	50	35	35	35
17	70	70	70	70	70	70	70	70	70	70	70
18	70	70	70	70	70	70	70	70	70	70	70
19	70	70	70	70	70	70	70	70	70	70	70
20	70	70	70	70	70	70	70	70	70	70	70
21	70	70	70	70	70	70	70	70	70	70	70
22	70	70	70	70	70	70	70	70	70	70	70
23	70	70	70	70	70	70	70	70	70	70	70
24	30	30	30	--	30	30	30	--	30	30	30
8	50	50	50	50	50	50	50	50	50	50	50
13	50	50	50	50	50	50	50	50	50	50	50
14	50	50	50	50	50	50	50	50	50	50	50
15	50	50	50	50	50	50	50	50	50	50	50
16	50	50	50	50	50	50	50	50	50	50	50

Invoergegevens model Deelgebied 7 Plansituatie 2035

Model: Plansituatie N233 2035
Walwoningen Buurtstede Deelplan 7 - Gebied
Groep: (hoofdgroep)
Lijst van Wegen, voor rekenmethode Wegverkeerslawaaai - RMW-2012

Naam	V(MV(P4))	V(ZV(D))	V(ZV(A))	V(ZV(N))	V(ZV(P4))	Totaal aantal	%Int (D)	%Int (A)	%Int (N)	%Int (P4)	%MR (D)
1	70	70	70	70	70	3754,48	6,37	3,49	1,20	--	--
2	70	70	70	70	70	5356,72	6,37	3,49	1,20	--	--
3	70	70	70	70	70	5891,20	6,37	3,49	1,20	--	--
4	50	35	35	35	50	10005,28	6,34	3,63	1,18	--	--
5	50	35	35	35	50	10035,56	6,34	3,63	1,18	--	--
6	50	35	35	35	50	4064,04	6,33	3,67	1,17	--	--
7	50	35	35	35	50	9504,00	6,33	3,65	1,18	--	--
9	50	35	35	35	50	9678,20	6,34	3,63	1,18	--	--
10	70	70	70	70	70	21213,36	6,37	3,49	1,20	--	--
11	70	70	70	70	70	21213,36	6,37	3,49	1,20	--	--
12	50	35	35	35	50	6184,24	6,34	3,61	1,18	--	--
17	70	70	70	70	70	15589,46	6,37	3,49	1,20	--	--
18	70	70	70	70	70	15589,46	6,37	3,49	1,20	--	--
19	70	70	70	70	70	3429,96	6,37	3,49	1,20	--	--
20	70	70	70	70	70	3429,96	6,37	3,49	1,20	--	--
21	70	70	70	70	70	3754,48	6,37	3,49	1,20	--	--
22	70	70	70	70	70	5891,20	6,37	3,49	1,20	--	--
23	70	70	70	70	70	5356,72	6,37	3,49	1,20	--	--
24	--	30	30	30	--	500,00	6,80	3,00	0,80	--	--
8	50	50	50	50	50	4703,56	6,32	3,68	1,17	--	--
13	50	50	50	50	50	6343,24	6,34	3,60	1,19	--	--
14	50	50	50	50	50	6343,24	6,34	3,60	1,19	--	--
15	50	50	50	50	50	9765,00	6,33	3,68	1,17	--	--
16	50	50	50	50	50	5061,00	6,33	3,68	1,17	--	--

Invoergegevens model Deelgebied 7 Plansituatie 2035

Model: Plansituatie N233 2035
Walwoningen Buurtstede Deelplan 7 - Gebied
Groep: (hoofdgroep)
Lijst van Wegen, voor rekenmethode Wegverkeerslawaaï - RMW-2012

Naam	%MR (A)	%MR (N)	%MR (P4)	%LV (D)	%LV (A)	%LV (N)	%LV (P4)	%MV (D)	%MV (A)	%MV (N)	%MV (P4)	%ZV (D)	%ZV (A)	%ZV (N)
1	--	--	--	88,58	95,19	86,50	--	6,88	3,21	6,99	--	4,53	1,59	6,51
2	--	--	--	88,58	95,20	86,50	--	6,88	3,21	6,98	--	4,54	1,59	6,52
3	--	--	--	88,58	95,20	86,50	--	6,88	3,21	6,98	--	4,53	1,59	6,52
4	--	--	--	95,46	98,17	94,56	--	2,74	1,22	2,82	--	1,80	0,61	2,62
5	--	--	--	95,63	98,25	94,76	--	2,63	1,17	2,71	--	1,73	0,58	2,52
6	--	--	--	97,27	98,91	96,71	--	1,64	0,72	1,70	--	1,08	0,36	1,59
7	--	--	--	96,27	98,51	95,52	--	2,24	1,00	2,31	--	1,48	0,49	2,16
9	--	--	--	95,60	98,23	94,72	--	2,65	1,18	2,73	--	1,75	0,59	2,55
10	--	--	--	88,58	95,20	86,50	--	6,88	3,21	6,98	--	4,54	1,59	6,51
11	--	--	--	88,58	95,20	86,50	--	6,88	3,21	6,98	--	4,54	1,59	6,51
12	--	--	--	94,70	97,86	93,66	--	3,20	1,43	3,28	--	2,11	0,71	3,06
17	--	--	--	88,58	95,20	86,50	--	6,88	3,21	6,99	--	4,54	1,59	6,51
18	--	--	--	88,58	95,20	86,50	--	6,88	3,21	6,99	--	4,54	1,59	6,51
19	--	--	--	88,58	95,20	86,50	--	6,88	3,21	6,98	--	4,54	1,59	6,52
20	--	--	--	88,58	95,20	86,50	--	6,88	3,21	6,98	--	4,54	1,59	6,52
21	--	--	--	88,58	95,19	86,50	--	6,88	3,21	6,99	--	4,53	1,59	6,51
22	--	--	--	88,58	95,20	86,50	--	6,88	3,21	6,98	--	4,53	1,59	6,52
23	--	--	--	88,58	95,20	86,50	--	6,88	3,21	6,98	--	4,54	1,59	6,52
24	--	--	--	98,00	98,00	98,00	--	1,00	1,00	1,00	--	1,00	1,00	1,00
8	--	--	--	98,03	99,22	97,62	--	1,19	0,52	1,23	--	0,78	0,26	1,14
13	--	--	--	94,08	97,60	92,92	--	3,57	1,61	3,66	--	2,35	0,80	3,42
14	--	--	--	94,08	97,60	92,92	--	3,57	1,61	3,66	--	2,35	0,80	3,42
15	--	--	--	97,92	99,17	97,49	--	1,26	0,55	1,30	--	0,83	0,27	1,21
16	--	--	--	97,92	99,17	97,49	--	1,26	0,55	1,30	--	0,83	0,27	1,21

Invoergegevens model Deelgebied 7 Plansituatie 2035

Model: Plansituatie N233 2035
Walwoningen Buurtstede Deelplan 7 - Gebied
Groep: (hoofdgroep)
Lijst van Wegen, voor rekenmethode Wegverkeerslawaai - RMW-2012

Naam	%ZV (P4)	MR (D)	MR (A)	MR (N)	MR (P4)	LV (D)	LV (A)	LV (N)	LV (P4)	MV (D)	MV (A)	MV (N)
1	--	--	--	--	--	211,85	124,73	38,97	--	16,45	4,21	3,15
2	--	--	--	--	--	302,26	177,98	55,60	--	23,48	6,00	4,49
3	--	--	--	--	--	332,41	195,73	61,15	--	25,82	6,60	4,93
4	--	--	--	--	--	605,54	356,55	111,64	--	17,38	4,43	3,33
5	--	--	--	--	--	608,45	357,92	112,21	--	16,73	4,26	3,21
6	--	--	--	--	--	250,23	147,52	45,98	--	4,22	1,07	0,81
7	--	--	--	--	--	579,16	341,73	107,12	--	13,48	3,47	2,59
9	--	--	--	--	--	586,60	345,10	108,17	--	16,26	4,15	3,12
10	--	--	--	--	--	1196,97	704,81	220,19	--	92,97	23,77	17,77
11	--	--	--	--	--	1196,97	704,81	220,19	--	92,97	23,77	17,77
12	--	--	--	--	--	371,30	218,47	68,35	--	12,55	3,19	2,39
17	--	--	--	--	--	879,64	517,96	161,82	--	68,32	17,46	13,08
18	--	--	--	--	--	879,64	517,96	161,82	--	68,32	17,46	13,08
19	--	--	--	--	--	193,54	113,96	35,60	--	15,03	3,84	2,87
20	--	--	--	--	--	193,54	113,96	35,60	--	15,03	3,84	2,87
21	--	--	--	--	--	211,85	124,73	38,97	--	16,45	4,21	3,15
22	--	--	--	--	--	332,41	195,73	61,15	--	25,82	6,60	4,93
23	--	--	--	--	--	302,26	177,98	55,60	--	23,48	6,00	4,49
24	--	--	--	--	--	33,32	14,70	3,92	--	0,34	0,15	0,04
8	--	--	--	--	--	291,41	171,74	53,72	--	3,54	0,90	0,68
13	--	--	--	--	--	378,35	222,88	70,14	--	14,36	3,68	2,76
14	--	--	--	--	--	378,35	222,88	70,14	--	14,36	3,68	2,76
15	--	--	--	--	--	605,27	356,37	111,38	--	7,79	1,98	1,49
16	--	--	--	--	--	313,70	184,70	57,73	--	4,04	1,02	0,77

Invoergegevens model Deelgebied 7 Plansituatie 2035

Model: Plansituatie N233 2035
Walwoningen Buurtstede Deelplan 7 - Gebied
Groep: (hoofdgroep)
Lijst van Wegen, voor rekenmethode Wegverkeerslawaaai - RMW-2012

Naam	MV (P4)	ZV (D)	ZV (A)	ZV (N)	ZV (P4)	LE (D) 63	LE (D) 125	LE (D) 250	LE (D) 500	LE (D) 1k	LE (D) 2k
1	--	10,83	2,08	2,93	--	78,24	87,22	92,94	99,30	105,15	101,46
2	--	15,49	2,97	4,19	--	77,49	86,41	92,79	99,67	103,70	99,38
3	--	17,00	3,27	4,61	--	80,20	89,17	94,89	101,25	107,11	103,42
4	--	11,42	2,22	3,09	--	83,31	88,56	96,61	99,73	105,12	102,06
5	--	11,01	2,11	2,98	--	83,26	88,48	96,48	99,70	105,11	102,04
6	--	2,78	0,54	0,76	--	78,63	83,57	90,99	95,31	100,96	97,79
7	--	8,90	1,70	2,42	--	82,76	87,88	95,70	99,28	104,79	101,68
9	--	10,74	2,07	2,91	--	83,12	88,34	96,36	99,55	104,96	101,89
10	--	61,35	11,77	16,57	--	83,47	92,39	98,77	105,64	109,68	105,36
11	--	61,35	11,77	16,57	--	83,47	92,39	98,77	105,64	109,68	105,36
12	--	8,27	1,59	2,23	--	81,51	86,86	95,08	97,84	103,14	100,12
17	--	45,08	8,65	12,18	--	82,13	91,05	97,43	104,30	108,34	104,02
18	--	45,08	8,65	12,18	--	82,13	91,05	97,43	104,30	108,34	104,02
19	--	9,92	1,90	2,68	--	75,55	84,48	90,86	97,73	101,76	97,44
20	--	9,92	1,90	2,68	--	77,85	86,83	92,55	98,91	104,76	101,07
21	--	10,83	2,08	2,93	--	75,94	84,87	91,25	98,12	102,15	97,84
22	--	17,00	3,27	4,61	--	77,90	86,82	93,20	100,08	104,11	99,79
23	--	15,49	2,97	4,19	--	79,79	88,76	94,48	100,84	106,70	103,01
24	--	0,34	0,15	0,04	--	76,89	81,31	88,17	89,40	92,72	85,95
8	--	2,32	0,45	0,63	--	78,73	85,51	91,28	97,93	104,62	101,12
13	--	9,45	1,83	2,58	--	81,46	88,62	95,26	100,31	106,28	102,87
14	--	9,45	1,83	2,58	--	81,46	88,62	95,26	100,31	106,28	102,87
15	--	5,13	0,97	1,38	--	81,96	88,76	94,57	101,15	107,81	104,31
16	--	2,66	0,50	0,72	--	79,10	85,90	91,72	98,29	104,95	101,46

Invoergegevens model Deelgebied 7 Plansituatie 2035

Model: Plansituatie N233 2035
Walwoningen Buurtstede Deelplan 7 - Gebied
Groep: (hoofdgroep)
Lijst van Wegen, voor rekenmethode Wegverkeerslawaai - RMW-2012

Naam	LE (D) 4k	LE (D) 8k	LE (A) 63	LE (A) 125	LE (A) 250	LE (A) 500	LE (A) 1k	LE (A) 2k	LE (A) 4k	LE (A) 8k
1	94,64	84,26	73,89	82,86	88,30	95,16	102,17	98,47	91,62	80,78
2	92,24	81,31	73,36	82,08	88,23	95,91	100,74	96,36	89,04	77,79
3	96,60	86,22	75,85	84,81	90,26	97,12	104,13	100,43	93,58	82,74
4	95,45	88,05	79,69	84,38	91,31	96,49	102,32	99,09	92,39	83,57
5	95,42	87,96	79,66	84,33	91,20	96,48	102,32	99,08	92,38	83,50
6	91,12	82,89	75,43	79,91	86,15	92,41	98,35	95,07	88,35	78,94
7	95,04	87,31	79,32	83,91	90,57	96,19	102,07	98,82	92,11	83,04
9	95,27	87,83	79,51	84,19	91,07	96,33	102,16	98,93	92,23	83,37
10	98,21	87,28	79,34	88,06	94,21	101,88	106,71	102,34	95,02	83,77
11	98,21	87,28	79,34	88,06	94,21	101,88	106,71	102,34	95,02	83,77
12	93,52	86,40	77,73	82,50	89,63	94,47	100,24	97,03	90,35	81,73
17	96,88	85,94	78,00	86,72	92,87	100,55	105,38	101,00	93,68	82,43
18	96,88	85,94	78,00	86,72	92,87	100,55	105,38	101,00	93,68	82,43
19	90,30	79,37	71,43	80,15	86,30	93,97	98,80	94,43	87,11	75,86
20	94,25	83,87	73,50	82,46	87,91	94,77	101,78	98,08	91,23	80,39
21	90,69	79,76	71,82	80,54	86,69	94,36	99,19	94,82	87,50	76,25
22	92,65	81,72	73,78	82,50	88,65	96,32	101,15	96,78	89,46	78,20
23	96,19	85,81	75,43	84,40	89,85	96,71	103,72	100,01	93,16	82,33
24	80,83	74,24	73,33	77,76	84,61	85,85	89,16	82,39	77,28	70,68
8	94,33	84,08	75,83	82,43	87,64	95,18	102,15	98,62	91,82	81,18
13	96,13	86,81	77,72	84,59	90,51	96,86	103,50	100,01	93,23	83,09
14	96,13	86,81	77,72	84,59	90,51	96,86	103,50	100,01	93,23	83,09
15	97,52	87,31	79,02	85,63	90,86	98,36	105,33	101,80	94,99	84,37
16	94,67	84,45	76,16	82,77	88,01	95,51	102,47	98,94	92,14	81,52

Invoergegevens model Deelgebied 7 Plansituatie 2035

Model: Plansituatie N233 2035
Walwoningen Buurtstede Deelplan 7 - Gebied
Groep: (hoofdgroep)
Lijst van Wegen, voor rekenmethode Wegverkeerslawaai - RMW-2012

Naam	LE (N) 63	LE (N) 125	LE (N) 250	LE (N) 500	LE (N) 1k	LE (N) 2k	LE (N) 4k	LE (N) 8k	LE (P4) 63	LE (P4) 125
1	71,63	80,41	86,21	92,63	98,08	94,37	87,55	77,30	--	--
2	70,82	79,60	86,04	92,89	96,62	92,29	85,20	74,35	--	--
3	73,59	82,37	88,16	94,59	100,04	96,33	89,51	79,26	--	--
4	76,39	81,80	90,00	92,81	98,00	94,98	88,40	81,36	--	--
5	76,33	81,71	89,87	92,77	97,99	94,96	88,37	81,26	--	--
6	71,59	76,68	84,31	88,25	93,75	90,61	83,97	76,07	--	--
7	75,81	81,09	89,07	92,32	97,65	94,57	87,97	80,58	--	--
9	76,19	81,58	89,75	92,62	97,84	94,81	88,23	81,13	--	--
10	76,79	85,58	92,02	98,86	102,60	98,27	91,18	80,33	--	--
11	76,79	85,58	92,02	98,86	102,60	98,27	91,18	80,33	--	--
12	74,62	80,13	88,47	90,95	96,04	93,06	86,50	79,73	--	--
17	75,45	84,24	90,68	97,53	101,26	96,93	89,84	78,99	--	--
18	75,45	84,24	90,68	97,53	101,26	96,93	89,84	78,99	--	--
19	68,88	77,67	84,11	90,95	94,68	90,36	83,27	72,42	--	--
20	71,24	80,02	85,81	92,24	97,69	93,98	87,16	76,91	--	--
21	69,27	78,06	84,50	91,34	95,08	90,75	83,66	72,81	--	--
22	71,23	80,02	86,46	93,30	97,03	92,71	85,61	74,77	--	--
23	73,18	81,96	87,75	94,18	99,62	95,91	89,10	78,85	--	--
24	67,59	72,02	78,87	80,11	83,42	76,65	71,54	64,94	--	--
8	71,63	78,43	84,34	90,80	97,35	93,85	87,07	76,95	--	--
13	74,65	81,81	88,58	93,48	99,17	95,77	89,05	79,95	--	--
14	74,65	81,81	88,58	93,48	99,17	95,77	89,05	79,95	--	--
15	74,86	81,68	87,63	94,02	100,54	97,05	90,27	80,18	--	--
16	72,00	78,83	84,77	91,16	97,68	94,19	87,41	77,33	--	--

Invoergegevens model Deelgebied 7 Plansituatie 2035

Model: Plansituatie N233 2035
Walwoningen Buurtstede Deelplan 7 - Gebied
Groep: (hoofdgroep)
Lijst van Wegen, voor rekenmethode Wegverkeerslawaaai - RMW-2012

Naam	LE (P4) 250	LE (P4) 500	LE (P4) 1k	LE (P4) 2k	LE (P4) 4k	LE (P4) 8k
1	--	--	--	--	--	--
2	--	--	--	--	--	--
3	--	--	--	--	--	--
4	--	--	--	--	--	--
5	--	--	--	--	--	--
6	--	--	--	--	--	--
7	--	--	--	--	--	--
9	--	--	--	--	--	--
10	--	--	--	--	--	--
11	--	--	--	--	--	--
12	--	--	--	--	--	--
17	--	--	--	--	--	--
18	--	--	--	--	--	--
19	--	--	--	--	--	--
20	--	--	--	--	--	--
21	--	--	--	--	--	--
22	--	--	--	--	--	--
23	--	--	--	--	--	--
24	--	--	--	--	--	--
8	--	--	--	--	--	--
13	--	--	--	--	--	--
14	--	--	--	--	--	--
15	--	--	--	--	--	--
16	--	--	--	--	--	--

Invoergegevens model Deelgebied 7 Plansituatie 2035

Model: Plansituatie N233 2035
Walwoningen Buurtstede Deelplan 7 - Gebied
Groep: (hoofdgroep)
Lijst van Gebouwen, voor rekenmethode Wegverkeerslawaai - RMW-2012

Naam	Omschr.	Hoogte	Maaiveld	Hdef.	Functie	BAG-id	Gemeente	Jaar	AHN-jaar	Trust	Cp	Zwevend
3487		6,50	6,20	Eigen waarde				0	0	0	0 dB	False
3488		6,50	6,20	Eigen waarde				0	0	0	0 dB	False
3489		6,50	6,20	Eigen waarde				0	0	0	0 dB	False
3490		6,50	6,20	Eigen waarde				0	0	0	0 dB	False
3491		6,50	6,20	Eigen waarde				0	0	0	0 dB	False
3492		6,50	6,20	Eigen waarde				0	0	0	0 dB	False
3493		6,50	6,20	Eigen waarde				0	0	0	0 dB	False
3494		6,50	6,20	Eigen waarde				0	0	0	0 dB	False
3495		6,50	6,20	Eigen waarde				0	0	0	0 dB	False
3496		6,50	6,20	Eigen waarde				0	0	0	0 dB	False
3497		6,50	6,20	Eigen waarde				0	0	0	0 dB	False
3498		6,50	6,20	Eigen waarde				0	0	0	0 dB	False
3499		6,50	6,20	Eigen waarde				0	0	0	0 dB	False
3500		6,50	6,20	Eigen waarde				0	0	0	0 dB	False
3501		6,50	6,20	Eigen waarde				0	0	0	0 dB	False
3502		6,50	6,20	Eigen waarde				0	0	0	0 dB	False
3503		6,50	6,20	Eigen waarde				0	0	0	0 dB	False
3504		6,50	6,20	Eigen waarde				0	0	0	0 dB	False
3505		6,50	6,20	Eigen waarde				0	0	0	0 dB	False
3506		6,50	6,20	Eigen waarde				0	0	0	0 dB	False
3507		6,50	6,20	Eigen waarde				0	0	0	0 dB	False
3508		6,50	6,20	Eigen waarde				0	0	0	0 dB	False
3509		6,50	6,20	Eigen waarde				0	0	0	0 dB	False
3510		6,50	6,20	Eigen waarde				0	0	0	0 dB	False
3511		6,50	6,20	Eigen waarde				0	0	0	0 dB	False
3514		6,50	6,20	Eigen waarde				0	0	0	0 dB	False
3515		3,00	6,20	Eigen waarde				0	0	0	0 dB	False
3516		3,00	6,20	Eigen waarde				0	0	0	0 dB	False
3517		3,00	6,20	Eigen waarde				0	0	0	0 dB	False
3518		3,00	6,20	Eigen waarde				0	0	0	0 dB	False
3519		3,00	6,20	Eigen waarde				0	0	0	0 dB	False
3479		0,80	6,00	Eigen waarde				0	0	0	0 dB	True
3480		0,80	6,00	Eigen waarde				0	0	0	0 dB	True
3483		21,00	6,00	Eigen waarde				0	0	0	0 dB	False
3484		12,00	6,00	Eigen waarde				0	0	0	0 dB	False
3485		18,00	6,00	Eigen waarde				0	0	0	0 dB	False
3486		21,00	6,00	Eigen waarde				0	0	0	0 dB	False
2746		9,00	6,20	Relatief		0345100002081934		2012	0	0	0 dB	False
2748		9,00	6,20	Relatief		0345100002081936		2012	0	0	0 dB	False
2749		9,00	6,20	Relatief		0345100002081937		2012	0	0	0 dB	False
2751		9,00	6,20	Relatief		0345100002081939		2012	0	0	0 dB	False
2765		9,00	6,20	Relatief		0345100002081954		2012	0	0	0 dB	False
3339		9,00	6,20	Relatief		0345100002095898		2018	0	0	0 dB	False
3340		9,00	6,20	Relatief		0345100002095900		2018	0	0	0 dB	False
3341		9,00	6,20	Relatief		0345100002095902		2018	0	0	0 dB	False
3342		9,00	6,20	Relatief		0345100002095904		2018	0	0	0 dB	False
3343		9,00	6,20	Relatief		0345100002095906		2018	0	0	0 dB	False
3344		9,00	6,20	Relatief		0345100002095908		2018	0	0	0 dB	False
3345		9,00	6,20	Relatief		0345100002095910		2018	0	0	0 dB	False
3346		9,00	6,20	Relatief		0345100002095912		2018	0	0	0 dB	False
3347		9,00	6,20	Relatief		0345100002095914		2018	0	0	0 dB	False
3348		9,00	6,20	Relatief		0345100002095916		2018	0	0	0 dB	False
3349		9,00	6,20	Relatief		0345100002095918		2018	0	0	0 dB	False
3350		9,00	6,20	Relatief		0345100002095920		2018	0	0	0 dB	False
3351		9,00	6,20	Relatief		0345100002095922		2018	0	0	0 dB	False
3352		9,00	6,20	Relatief		0345100002095924		2018	0	0	0 dB	False
3353		9,00	6,20	Relatief		0345100002095926		2018	0	0	0 dB	False
3354		9,00	6,20	Relatief		0345100002095928		2018	0	0	0 dB	False

Invoergegevens model Deelgebied 7 Plansituatie 2035

Model: Plansituatie N233 2035
Walwoningen Buurtstede Deelplan 7 - Gebied
Groep: (hoofdgroep)
Lijst van Gebouwen, voor rekenmethode Wegverkeerslawaai - RMW-2012

Naam	Refl. 63	Refl. 125	Refl. 250	Refl. 500	Refl. 1k	Refl. 2k	Refl. 4k	Refl. 8k
3487	0,80	0,80	0,80	0,80	0,80	0,80	0,80	0,80
3488	0,80	0,80	0,80	0,80	0,80	0,80	0,80	0,80
3489	0,80	0,80	0,80	0,80	0,80	0,80	0,80	0,80
3490	0,80	0,80	0,80	0,80	0,80	0,80	0,80	0,80
3491	0,80	0,80	0,80	0,80	0,80	0,80	0,80	0,80
3492	0,80	0,80	0,80	0,80	0,80	0,80	0,80	0,80
3493	0,80	0,80	0,80	0,80	0,80	0,80	0,80	0,80
3494	0,80	0,80	0,80	0,80	0,80	0,80	0,80	0,80
3495	0,80	0,80	0,80	0,80	0,80	0,80	0,80	0,80
3496	0,80	0,80	0,80	0,80	0,80	0,80	0,80	0,80
3497	0,80	0,80	0,80	0,80	0,80	0,80	0,80	0,80
3498	0,80	0,80	0,80	0,80	0,80	0,80	0,80	0,80
3499	0,80	0,80	0,80	0,80	0,80	0,80	0,80	0,80
3500	0,80	0,80	0,80	0,80	0,80	0,80	0,80	0,80
3501	0,80	0,80	0,80	0,80	0,80	0,80	0,80	0,80
3502	0,80	0,80	0,80	0,80	0,80	0,80	0,80	0,80
3503	0,80	0,80	0,80	0,80	0,80	0,80	0,80	0,80
3504	0,80	0,80	0,80	0,80	0,80	0,80	0,80	0,80
3505	0,80	0,80	0,80	0,80	0,80	0,80	0,80	0,80
3506	0,80	0,80	0,80	0,80	0,80	0,80	0,80	0,80
3507	0,80	0,80	0,80	0,80	0,80	0,80	0,80	0,80
3508	0,80	0,80	0,80	0,80	0,80	0,80	0,80	0,80
3509	0,80	0,80	0,80	0,80	0,80	0,80	0,80	0,80
3510	0,80	0,80	0,80	0,80	0,80	0,80	0,80	0,80
3511	0,80	0,80	0,80	0,80	0,80	0,80	0,80	0,80
3514	0,80	0,80	0,80	0,80	0,80	0,80	0,80	0,80
3515	0,80	0,80	0,80	0,80	0,80	0,80	0,80	0,80
3516	0,80	0,80	0,80	0,80	0,80	0,80	0,80	0,80
3517	0,80	0,80	0,80	0,80	0,80	0,80	0,80	0,80
3518	0,80	0,80	0,80	0,80	0,80	0,80	0,80	0,80
3519	0,80	0,80	0,80	0,80	0,80	0,80	0,80	0,80
3479	0,80	0,80	0,80	0,80	0,80	0,80	0,80	0,80
3480	0,80	0,80	0,80	0,80	0,80	0,80	0,80	0,80
3483	0,80	0,80	0,80	0,80	0,80	0,80	0,80	0,80
3484	0,80	0,80	0,80	0,80	0,80	0,80	0,80	0,80
3485	0,80	0,80	0,80	0,80	0,80	0,80	0,80	0,80
3486	0,80	0,80	0,80	0,80	0,80	0,80	0,80	0,80
2746	0,80	0,80	0,80	0,80	0,80	0,80	0,80	0,80
2748	0,80	0,80	0,80	0,80	0,80	0,80	0,80	0,80
2749	0,80	0,80	0,80	0,80	0,80	0,80	0,80	0,80
2751	0,80	0,80	0,80	0,80	0,80	0,80	0,80	0,80
2765	0,80	0,80	0,80	0,80	0,80	0,80	0,80	0,80
3339	0,80	0,80	0,80	0,80	0,80	0,80	0,80	0,80
3340	0,80	0,80	0,80	0,80	0,80	0,80	0,80	0,80
3341	0,80	0,80	0,80	0,80	0,80	0,80	0,80	0,80
3342	0,80	0,80	0,80	0,80	0,80	0,80	0,80	0,80
3343	0,80	0,80	0,80	0,80	0,80	0,80	0,80	0,80
3344	0,80	0,80	0,80	0,80	0,80	0,80	0,80	0,80
3345	0,80	0,80	0,80	0,80	0,80	0,80	0,80	0,80
3346	0,80	0,80	0,80	0,80	0,80	0,80	0,80	0,80
3347	0,80	0,80	0,80	0,80	0,80	0,80	0,80	0,80
3348	0,80	0,80	0,80	0,80	0,80	0,80	0,80	0,80
3349	0,80	0,80	0,80	0,80	0,80	0,80	0,80	0,80
3350	0,80	0,80	0,80	0,80	0,80	0,80	0,80	0,80
3351	0,80	0,80	0,80	0,80	0,80	0,80	0,80	0,80
3352	0,80	0,80	0,80	0,80	0,80	0,80	0,80	0,80
3353	0,80	0,80	0,80	0,80	0,80	0,80	0,80	0,80
3354	0,80	0,80	0,80	0,80	0,80	0,80	0,80	0,80

Invoergegevens model Deelgebied 7 Plansituatie 2035

Model: Plansituatie N233 2035
Walwoningen Buurtstede Deelplan 7 - Gebied
Groep: (hoofdgroep)
Lijst van Gebouwen, voor rekenmethode Wegverkeerslawaai - RMW-2012

Naam	Omschr.	Hoogte	Maaiveld	Hdef.	Functie	BAG-id	Gemeente	Jaar	AHN-jaar	Trust	Cp	Zwevend
3355		9,00	6,20	Relatief		0345100002095930		2018	0	0	0 dB	False
3356		9,00	6,20	Relatief		0345100002095932		2018	0	0	0 dB	False
3357		9,00	6,20	Relatief		0345100002095934		2018	0	0	0 dB	False
3358		9,00	6,20	Relatief		0345100002095936		2018	0	0	0 dB	False
3481		6,00	6,20	Relatief				0	0	0	0 dB	False
3482		5,00	6,00	Eigen waarde				0	0	0	0 dB	False
1444		7,07	5,42	Relatief		0345100001995687		2008	0	0	0 dB	False
1478		2,23	6,33	Relatief		0345100001996456		2002	0	0	0 dB	False
1479		2,55	6,00	Relatief		0345100001996457		2003	0	0	0 dB	False
1482		2,75	6,21	Relatief		0345100001996462		2004	0	0	0 dB	False
1492		2,86	6,38	Relatief		0345100001996647		2004	0	0	0 dB	False
1495		3,00	6,50	Relatief		0345100001996650		2004	0	0	0 dB	False
1498		3,00	6,51	Relatief		0345100001996653		2004	0	0	0 dB	False
1499		2,00	6,20	Relatief		0345100001996690		2010	0	0	0 dB	False
1500		2,00	6,20	Relatief		0345100001996691		2010	0	0	0 dB	False
1501		2,00	6,20	Relatief		0345100001996692		2010	0	0	0 dB	False
1502		2,00	6,20	Relatief		0345100001996693		2010	0	0	0 dB	False
1503		2,00	6,20	Relatief		0345100001996694		2010	0	0	0 dB	False
1504		2,00	6,20	Relatief		0345100001996695		2010	0	0	0 dB	False
1505		2,00	6,20	Relatief		0345100001996696		2010	0	0	0 dB	False
1506		2,00	6,20	Relatief		0345100001996697		2010	0	0	0 dB	False
1507		2,00	6,20	Relatief		0345100001996698		2010	0	0	0 dB	False
1508		2,00	6,20	Relatief		0345100001996700		2010	0	0	0 dB	False
1509		2,00	6,20	Relatief		0345100001996701		2010	0	0	0 dB	False
1510		2,00	6,20	Relatief		0345100001996702		2010	0	0	0 dB	False
1516		2,59	6,17	Relatief		0345100001996879		2003	0	0	0 dB	False
1517		2,60	6,64	Relatief		0345100001996880		2003	0	0	0 dB	False
1522		2,39	6,41	Relatief		0345100001996898		2004	0	0	0 dB	False
1523		2,54	6,46	Relatief		0345100001997061		2003	0	0	0 dB	False
1524		2,45	6,42	Relatief		0345100001997062		2003	0	0	0 dB	False
1526		2,45	6,40	Relatief		0345100001997065		2003	0	0	0 dB	False
1527		2,47	6,44	Relatief		0345100001997066		2003	0	0	0 dB	False
1528		2,52	6,38	Relatief		0345100001997067		2003	0	0	0 dB	False
1529		2,51	6,45	Relatief		0345100001997068		2003	0	0	0 dB	False
1530		2,35	6,44	Relatief		0345100001997069		2003	0	0	0 dB	False
1531		2,44	6,48	Relatief		0345100001997070		2003	0	0	0 dB	False
1532		2,39	6,49	Relatief		0345100001997071		2003	0	0	0 dB	False
1535		2,57	6,47	Relatief		0345100001997074		2003	0	0	0 dB	False
1536		2,59	6,44	Relatief		0345100001997075		2003	0	0	0 dB	False
1537		2,48	6,43	Relatief		0345100001997076		2003	0	0	0 dB	False
1538		2,45	6,53	Relatief		0345100001997077		2003	0	0	0 dB	False
1539		2,40	6,65	Relatief		0345100001997078		2003	0	0	0 dB	False
1540		2,35	6,60	Relatief		0345100001997079		2003	0	0	0 dB	False
1544		2,29	5,43	Relatief		0345100001997085		2003	0	0	0 dB	False
1550		2,50	6,06	Relatief		0345100001997091		2003	0	0	0 dB	False
1551		2,39	5,75	Relatief		0345100001997092		2003	0	0	0 dB	False
1552		2,47	6,08	Relatief		0345100001997093		2003	0	0	0 dB	False
1553		2,45	6,28	Relatief		0345100001997094		2003	0	0	0 dB	False
1554		2,41	6,28	Relatief		0345100001997095		2003	0	0	0 dB	False
1556		2,69	6,58	Relatief		0345100001997097		2004	0	0	0 dB	False
1557		2,71	6,58	Relatief		0345100001997098		2004	0	0	0 dB	False
1558		2,61	6,81	Relatief		0345100001997099		2004	0	0	0 dB	False
1562		2,55	6,81	Relatief		0345100001997104		2003	0	0	0 dB	False
1563		2,48	6,85	Relatief		0345100001997105		2003	0	0	0 dB	False
1564		2,55	6,56	Relatief		0345100001997106		2003	0	0	0 dB	False
1565		2,49	6,18	Relatief		0345100001997107		2003	0	0	0 dB	False
1567		2,49	6,74	Relatief		0345100001997109		2003	0	0	0 dB	False
1579		2,43	6,70	Relatief		0345100001997263		2003	0	0	0 dB	False

Invoergegevens model Deelgebied 7

Plansituatie 2035

Model: Plansituatie N233 2035
 Walwoningen Buurtstede Deelplan 7 - Gebied
 Groep: (hoofdgroep)
 Lijst van Gebouwen, voor rekenmethode Wegverkeerslawaai - RMW-2012

Naam	Refl. 63	Refl. 125	Refl. 250	Refl. 500	Refl. 1k	Refl. 2k	Refl. 4k	Refl. 8k
3355	0,80	0,80	0,80	0,80	0,80	0,80	0,80	0,80
3356	0,80	0,80	0,80	0,80	0,80	0,80	0,80	0,80
3357	0,80	0,80	0,80	0,80	0,80	0,80	0,80	0,80
3358	0,80	0,80	0,80	0,80	0,80	0,80	0,80	0,80
3481	0,80	0,80	0,80	0,80	0,80	0,80	0,80	0,80
3482	0,80	0,80	0,80	0,80	0,80	0,80	0,80	0,80
1444	0,80	0,80	0,80	0,80	0,80	0,80	0,80	0,80
1478	0,80	0,80	0,80	0,80	0,80	0,80	0,80	0,80
1479	0,80	0,80	0,80	0,80	0,80	0,80	0,80	0,80
1482	0,80	0,80	0,80	0,80	0,80	0,80	0,80	0,80
1492	0,80	0,80	0,80	0,80	0,80	0,80	0,80	0,80
1495	0,80	0,80	0,80	0,80	0,80	0,80	0,80	0,80
1498	0,80	0,80	0,80	0,80	0,80	0,80	0,80	0,80
1499	0,80	0,80	0,80	0,80	0,80	0,80	0,80	0,80
1500	0,80	0,80	0,80	0,80	0,80	0,80	0,80	0,80
1501	0,80	0,80	0,80	0,80	0,80	0,80	0,80	0,80
1502	0,80	0,80	0,80	0,80	0,80	0,80	0,80	0,80
1503	0,80	0,80	0,80	0,80	0,80	0,80	0,80	0,80
1504	0,80	0,80	0,80	0,80	0,80	0,80	0,80	0,80
1505	0,80	0,80	0,80	0,80	0,80	0,80	0,80	0,80
1506	0,80	0,80	0,80	0,80	0,80	0,80	0,80	0,80
1507	0,80	0,80	0,80	0,80	0,80	0,80	0,80	0,80
1508	0,80	0,80	0,80	0,80	0,80	0,80	0,80	0,80
1509	0,80	0,80	0,80	0,80	0,80	0,80	0,80	0,80
1510	0,80	0,80	0,80	0,80	0,80	0,80	0,80	0,80
1516	0,80	0,80	0,80	0,80	0,80	0,80	0,80	0,80
1517	0,80	0,80	0,80	0,80	0,80	0,80	0,80	0,80
1522	0,80	0,80	0,80	0,80	0,80	0,80	0,80	0,80
1523	0,80	0,80	0,80	0,80	0,80	0,80	0,80	0,80
1524	0,80	0,80	0,80	0,80	0,80	0,80	0,80	0,80
1526	0,80	0,80	0,80	0,80	0,80	0,80	0,80	0,80
1527	0,80	0,80	0,80	0,80	0,80	0,80	0,80	0,80
1528	0,80	0,80	0,80	0,80	0,80	0,80	0,80	0,80
1529	0,80	0,80	0,80	0,80	0,80	0,80	0,80	0,80
1530	0,80	0,80	0,80	0,80	0,80	0,80	0,80	0,80
1531	0,80	0,80	0,80	0,80	0,80	0,80	0,80	0,80
1532	0,80	0,80	0,80	0,80	0,80	0,80	0,80	0,80
1535	0,80	0,80	0,80	0,80	0,80	0,80	0,80	0,80
1536	0,80	0,80	0,80	0,80	0,80	0,80	0,80	0,80
1537	0,80	0,80	0,80	0,80	0,80	0,80	0,80	0,80
1538	0,80	0,80	0,80	0,80	0,80	0,80	0,80	0,80
1539	0,80	0,80	0,80	0,80	0,80	0,80	0,80	0,80
1540	0,80	0,80	0,80	0,80	0,80	0,80	0,80	0,80
1544	0,80	0,80	0,80	0,80	0,80	0,80	0,80	0,80
1550	0,80	0,80	0,80	0,80	0,80	0,80	0,80	0,80
1551	0,80	0,80	0,80	0,80	0,80	0,80	0,80	0,80
1552	0,80	0,80	0,80	0,80	0,80	0,80	0,80	0,80
1553	0,80	0,80	0,80	0,80	0,80	0,80	0,80	0,80
1554	0,80	0,80	0,80	0,80	0,80	0,80	0,80	0,80
1556	0,80	0,80	0,80	0,80	0,80	0,80	0,80	0,80
1557	0,80	0,80	0,80	0,80	0,80	0,80	0,80	0,80
1558	0,80	0,80	0,80	0,80	0,80	0,80	0,80	0,80
1562	0,80	0,80	0,80	0,80	0,80	0,80	0,80	0,80
1563	0,80	0,80	0,80	0,80	0,80	0,80	0,80	0,80
1564	0,80	0,80	0,80	0,80	0,80	0,80	0,80	0,80
1565	0,80	0,80	0,80	0,80	0,80	0,80	0,80	0,80
1567	0,80	0,80	0,80	0,80	0,80	0,80	0,80	0,80
1579	0,80	0,80	0,80	0,80	0,80	0,80	0,80	0,80

Invoergegevens model Deelgebied 7 Plansituatie 2035

Model: Plansituatie N233 2035
Walwoningen Buurtstede Deelplan 7 - Gebied
Groep: (hoofdgroep)
Lijst van Gebouwen, voor rekenmethode Wegverkeerslawaai - RMW-2012

Naam	Omschr.	Hoogte	Maaiveld	Hdef.	Functie	BAG-id	Gemeente	Jaar	AHN-jaar	Trust	Cp	Zwevend
1580		2,60	6,71	Relatief		0345100001997265		2003	0	0	0 dB	False
1581		2,48	6,70	Relatief		0345100001997266		2003	0	0	0 dB	False
1586		2,53	6,69	Relatief		0345100001997272		2003	0	0	0 dB	False
1588		2,48	6,57	Relatief		0345100001997274		2003	0	0	0 dB	False
1589		2,50	6,43	Relatief		0345100001997275		2004	0	0	0 dB	False
1598		2,45	6,44	Relatief		0345100001997285		2003	0	0	0 dB	False
1599		2,41	6,48	Relatief		0345100001997286		2003	0	0	0 dB	False
1600		2,50	6,50	Relatief		0345100001997287		2003	0	0	0 dB	False
1601		2,38	6,48	Relatief		0345100001997288		2003	0	0	0 dB	False
1603		2,55	6,42	Relatief		0345100001997290		2004	0	0	0 dB	False
1604		2,53	6,42	Relatief		0345100001997291		2004	0	0	0 dB	False
1611		2,57	6,29	Relatief		0345100001997298		2004	0	0	0 dB	False
1612		2,56	6,30	Relatief		0345100001997299		2004	0	0	0 dB	False
1613		2,60	6,37	Relatief		0345100001997300		2004	0	0	0 dB	False
1614		2,55	6,34	Relatief		0345100001997302		2004	0	0	0 dB	False
1621		2,55	6,40	Relatief		0345100001997309		2003	0	0	0 dB	False
1623		2,42	6,39	Relatief		0345100001997311		2003	0	0	0 dB	False
1624		2,57	6,31	Relatief		0345100001997312		2003	0	0	0 dB	False
1626		2,59	6,38	Relatief		0345100001997314		2003	0	0	0 dB	False
1630		2,00	6,20	Relatief		0345100001997322		2011	0	0	0 dB	False
1631		2,00	6,20	Relatief		0345100001997323		2011	0	0	0 dB	False
1632		2,00	6,20	Relatief		0345100001997329		2011	0	0	0 dB	False
1639		2,52	6,36	Relatief		0345100001997454		2003	0	0	0 dB	False
1640		2,49	6,34	Relatief		0345100001997455		2003	0	0	0 dB	False
1641		2,48	6,24	Relatief		0345100001997456		2003	0	0	0 dB	False
1642		2,47	6,24	Relatief		0345100001997457		2003	0	0	0 dB	False
1643		2,51	6,28	Relatief		0345100001997458		2003	0	0	0 dB	False
1645		2,49	6,29	Relatief		0345100001997460		2003	0	0	0 dB	False
1646		2,51	6,32	Relatief		0345100001997461		2003	0	0	0 dB	False
1647		2,54	6,31	Relatief		0345100001997462		2003	0	0	0 dB	False
1648		2,54	6,33	Relatief		0345100001997463		2002	0	0	0 dB	False
1655		2,66	6,28	Relatief		0345100001997470		2002	0	0	0 dB	False
1656		2,66	6,26	Relatief		0345100001997471		2002	0	0	0 dB	False
1657		2,56	6,35	Relatief		0345100001997472		2002	0	0	0 dB	False
1658		2,58	6,34	Relatief		0345100001997473		2002	0	0	0 dB	False
1659		2,54	6,35	Relatief		0345100001997474		2002	0	0	0 dB	False
1660		2,50	6,29	Relatief		0345100001997475		2003	0	0	0 dB	False
1662		2,32	6,32	Relatief		0345100001997477		2004	0	0	0 dB	False
1664		2,51	6,34	Relatief		0345100001997479		2002	0	0	0 dB	False
1665		2,62	6,35	Relatief		0345100001997480		2002	0	0	0 dB	False
1666		2,66	6,33	Relatief		0345100001997481		2002	0	0	0 dB	False
1667		2,33	5,17	Relatief		0345100001997484		2003	0	0	0 dB	False
1669		2,69	6,78	Relatief		0345100001997486		2003	0	0	0 dB	False
1670		2,48	6,52	Relatief		0345100001997489		2003	0	0	0 dB	False
1671		2,46	6,38	Relatief		0345100001997490		2004	0	0	0 dB	False
1672		2,51	6,43	Relatief		0345100001997491		2003	0	0	0 dB	False
1674		3,04	6,54	Relatief		0345100001997494		2004	0	0	0 dB	False
1675		3,05	6,48	Relatief		0345100001997495		2004	0	0	0 dB	False
1681		2,40	6,13	Relatief		0345100001997507		2004	0	0	0 dB	False
1682		2,40	6,13	Relatief		0345100001997508		2004	0	0	0 dB	False
1688		2,61	4,38	Relatief		0345100001997564		2004	0	0	0 dB	False
1691		2,41	5,63	Relatief		0345100001997570		2003	0	0	0 dB	False
1692		2,54	5,70	Relatief		0345100001997571		2003	0	0	0 dB	False
1694		2,51	5,85	Relatief		0345100001997573		2003	0	0	0 dB	False
1695		2,57	6,02	Relatief		0345100001997574		2003	0	0	0 dB	False
1698		2,48	5,76	Relatief		0345100001997583		2004	0	0	0 dB	False
1740		2,33	6,14	Relatief		0345100001998106		2004	0	0	0 dB	False
1741		2,38	6,14	Relatief		0345100001998107		2004	0	0	0 dB	False

Invoergegevens model Deelgebied 7 Plansituatie 2035

Model: Plansituatie N233 2035
Walwoningen Buurtstede Deelplan 7 - Gebied
Groep: (hoofdgroep)
Lijst van Gebouwen, voor rekenmethode Wegverkeerslawaai - RMW-2012

Naam	Refl. 63	Refl. 125	Refl. 250	Refl. 500	Refl. 1k	Refl. 2k	Refl. 4k	Refl. 8k
1580	0,80	0,80	0,80	0,80	0,80	0,80	0,80	0,80
1581	0,80	0,80	0,80	0,80	0,80	0,80	0,80	0,80
1586	0,80	0,80	0,80	0,80	0,80	0,80	0,80	0,80
1588	0,80	0,80	0,80	0,80	0,80	0,80	0,80	0,80
1589	0,80	0,80	0,80	0,80	0,80	0,80	0,80	0,80
1598	0,80	0,80	0,80	0,80	0,80	0,80	0,80	0,80
1599	0,80	0,80	0,80	0,80	0,80	0,80	0,80	0,80
1600	0,80	0,80	0,80	0,80	0,80	0,80	0,80	0,80
1601	0,80	0,80	0,80	0,80	0,80	0,80	0,80	0,80
1603	0,80	0,80	0,80	0,80	0,80	0,80	0,80	0,80
1604	0,80	0,80	0,80	0,80	0,80	0,80	0,80	0,80
1611	0,80	0,80	0,80	0,80	0,80	0,80	0,80	0,80
1612	0,80	0,80	0,80	0,80	0,80	0,80	0,80	0,80
1613	0,80	0,80	0,80	0,80	0,80	0,80	0,80	0,80
1614	0,80	0,80	0,80	0,80	0,80	0,80	0,80	0,80
1621	0,80	0,80	0,80	0,80	0,80	0,80	0,80	0,80
1623	0,80	0,80	0,80	0,80	0,80	0,80	0,80	0,80
1624	0,80	0,80	0,80	0,80	0,80	0,80	0,80	0,80
1626	0,80	0,80	0,80	0,80	0,80	0,80	0,80	0,80
1630	0,80	0,80	0,80	0,80	0,80	0,80	0,80	0,80
1631	0,80	0,80	0,80	0,80	0,80	0,80	0,80	0,80
1632	0,80	0,80	0,80	0,80	0,80	0,80	0,80	0,80
1639	0,80	0,80	0,80	0,80	0,80	0,80	0,80	0,80
1640	0,80	0,80	0,80	0,80	0,80	0,80	0,80	0,80
1641	0,80	0,80	0,80	0,80	0,80	0,80	0,80	0,80
1642	0,80	0,80	0,80	0,80	0,80	0,80	0,80	0,80
1643	0,80	0,80	0,80	0,80	0,80	0,80	0,80	0,80
1645	0,80	0,80	0,80	0,80	0,80	0,80	0,80	0,80
1646	0,80	0,80	0,80	0,80	0,80	0,80	0,80	0,80
1647	0,80	0,80	0,80	0,80	0,80	0,80	0,80	0,80
1648	0,80	0,80	0,80	0,80	0,80	0,80	0,80	0,80
1655	0,80	0,80	0,80	0,80	0,80	0,80	0,80	0,80
1656	0,80	0,80	0,80	0,80	0,80	0,80	0,80	0,80
1657	0,80	0,80	0,80	0,80	0,80	0,80	0,80	0,80
1658	0,80	0,80	0,80	0,80	0,80	0,80	0,80	0,80
1659	0,80	0,80	0,80	0,80	0,80	0,80	0,80	0,80
1660	0,80	0,80	0,80	0,80	0,80	0,80	0,80	0,80
1662	0,80	0,80	0,80	0,80	0,80	0,80	0,80	0,80
1664	0,80	0,80	0,80	0,80	0,80	0,80	0,80	0,80
1665	0,80	0,80	0,80	0,80	0,80	0,80	0,80	0,80
1666	0,80	0,80	0,80	0,80	0,80	0,80	0,80	0,80
1667	0,80	0,80	0,80	0,80	0,80	0,80	0,80	0,80
1669	0,80	0,80	0,80	0,80	0,80	0,80	0,80	0,80
1670	0,80	0,80	0,80	0,80	0,80	0,80	0,80	0,80
1671	0,80	0,80	0,80	0,80	0,80	0,80	0,80	0,80
1672	0,80	0,80	0,80	0,80	0,80	0,80	0,80	0,80
1674	0,80	0,80	0,80	0,80	0,80	0,80	0,80	0,80
1675	0,80	0,80	0,80	0,80	0,80	0,80	0,80	0,80
1681	0,80	0,80	0,80	0,80	0,80	0,80	0,80	0,80
1682	0,80	0,80	0,80	0,80	0,80	0,80	0,80	0,80
1688	0,80	0,80	0,80	0,80	0,80	0,80	0,80	0,80
1691	0,80	0,80	0,80	0,80	0,80	0,80	0,80	0,80
1692	0,80	0,80	0,80	0,80	0,80	0,80	0,80	0,80
1694	0,80	0,80	0,80	0,80	0,80	0,80	0,80	0,80
1695	0,80	0,80	0,80	0,80	0,80	0,80	0,80	0,80
1698	0,80	0,80	0,80	0,80	0,80	0,80	0,80	0,80
1740	0,80	0,80	0,80	0,80	0,80	0,80	0,80	0,80
1741	0,80	0,80	0,80	0,80	0,80	0,80	0,80	0,80

Invoergegevens model Deelgebied 7 Plansituatie 2035

Model: Plansituatie N233 2035
Walwoningen Buurtstede Deelplan 7 - Gebied
Groep: (hoofdgroep)
Lijst van Gebouwen, voor rekenmethode Wegverkeerslawaai - RMW-2012

Naam	Omschr.	Hoogte	Maaiveld	Hdef.	Functie	BAG-id	Gemeente	Jaar	AHN-jaar	Trust	Cp	Zwevend
1742		2,44	6,18	Relatief		0345100001998108		2005	0	0	0 dB	False
1744		2,57	6,29	Relatief		0345100001998110		2004	0	0	0 dB	False
1755		2,44	6,21	Relatief		0345100001998121		2004	0	0	0 dB	False
1757		2,44	6,21	Relatief		0345100001998123		2004	0	0	0 dB	False
1758		4,29	0,49	Relatief		0345100001998125		2006	0	0	0 dB	False
1759		2,00	6,20	Relatief		0345100001998162		2011	0	0	0 dB	False
1760		2,00	6,20	Relatief		0345100001998164		2011	0	0	0 dB	False
1767		2,00	6,20	Relatief		0345100001998171		2011	0	0	0 dB	False
1768		2,41	6,20	Relatief		0345100001998172		2011	0	0	0 dB	False
1769		2,00	6,20	Relatief		0345100001998173		2011	0	0	0 dB	False
1770		2,00	6,20	Relatief		0345100001998174		2011	0	0	0 dB	False
1771		2,00	6,20	Relatief		0345100001998175		2011	0	0	0 dB	False
1772		2,00	6,20	Relatief		0345100001998176		2011	0	0	0 dB	False
1773		2,00	6,20	Relatief		0345100001998177		2011	0	0	0 dB	False
1774		2,00	6,20	Relatief		0345100001998178		2011	0	0	0 dB	False
1775		2,12	6,20	Relatief		0345100001998179		2011	0	0	0 dB	False
1776		2,00	6,20	Relatief		0345100001998181		2011	0	0	0 dB	False
1777		2,00	6,20	Relatief		0345100001998182		2011	0	0	0 dB	False
1778		2,00	6,20	Relatief		0345100001998183		2011	0	0	0 dB	False
1779		2,00	6,20	Relatief		0345100001998184		2011	0	0	0 dB	False
1794		2,00	6,20	Relatief		0345100001998545		2010	0	0	0 dB	False
1795		2,00	6,20	Relatief		0345100001998546		2010	0	0	0 dB	False
1796		2,00	6,20	Relatief		0345100001998547		2010	0	0	0 dB	False
1797		2,00	6,20	Relatief		0345100001998549		2010	0	0	0 dB	False
1803		2,00	6,20	Relatief		0345100001998555		2010	0	0	0 dB	False
1805		2,00	6,20	Relatief		0345100001998557		2010	0	0	0 dB	False
1806		2,00	6,20	Relatief		0345100001998558		2010	0	0	0 dB	False
1810		2,00	6,20	Relatief		0345100001998562		2010	0	0	0 dB	False
1811		2,00	6,20	Relatief		0345100001998563		2010	0	0	0 dB	False
1812		2,00	6,20	Relatief		0345100001998564		2010	0	0	0 dB	False
1814		2,00	6,20	Relatief		0345100001998566		2010	0	0	0 dB	False
1824		2,00	6,20	Relatief		0345100001998576		2010	0	0	0 dB	False
1827		2,00	6,20	Relatief		0345100001998579		2010	0	0	0 dB	False
1828		2,00	6,20	Relatief		0345100001998580		2010	0	0	0 dB	False
1831		2,00	6,20	Relatief		0345100001998583		2010	0	0	0 dB	False
1836		2,00	6,20	Relatief		0345100001998595		2010	0	0	0 dB	False
1837		2,00	6,20	Relatief		0345100001998596		2010	0	0	0 dB	False
1838		2,00	6,20	Relatief		0345100001998597		2010	0	0	0 dB	False
1840		2,00	6,20	Relatief		0345100001998755		2010	0	0	0 dB	False
1841		2,00	6,20	Relatief		0345100001998756		2010	0	0	0 dB	False
1843		2,00	6,20	Relatief		0345100001998758		2010	0	0	0 dB	False
1844		2,00	6,20	Relatief		0345100001998759		2010	0	0	0 dB	False
1847		2,00	6,20	Relatief		0345100001998914		2010	0	0	0 dB	False
1848		2,00	6,20	Relatief		0345100001998915		2010	0	0	0 dB	False
1849		2,00	6,20	Relatief		0345100001998916		2010	0	0	0 dB	False
1850		2,00	6,20	Relatief		0345100001998918		2010	0	0	0 dB	False
1851		2,00	6,20	Relatief		0345100001998919		2010	0	0	0 dB	False
1852		2,00	6,20	Relatief		0345100001998920		2010	0	0	0 dB	False
1853		2,00	6,20	Relatief		0345100001998921		2010	0	0	0 dB	False
1855		2,00	6,20	Relatief		0345100001998923		2010	0	0	0 dB	False
1857		2,00	6,20	Relatief		0345100001999158		2010	0	0	0 dB	False
1869		2,00	6,20	Relatief		0345100001999170		2010	0	0	0 dB	False
1870		2,00	6,20	Relatief		0345100001999171		2010	0	0	0 dB	False
1871		2,00	6,20	Relatief		0345100001999172		2010	0	0	0 dB	False
1872		2,00	6,20	Relatief		0345100001999173		2010	0	0	0 dB	False
1873		2,00	6,20	Relatief		0345100001999174		2010	0	0	0 dB	False
1874		2,00	6,20	Relatief		0345100001999175		2010	0	0	0 dB	False
1876		2,00	6,20	Relatief		0345100001999587		2010	0	0	0 dB	False

Invoergegevens model Deelgebied 7 Plansituatie 2035

Model: Plansituatie N233 2035
Walwoningen Buurtstede Deelplan 7 - Gebied
Groep: (hoofdgroep)
Lijst van Gebouwen, voor rekenmethode Wegverkeerslawaai - RMW-2012

Naam	Refl. 63	Refl. 125	Refl. 250	Refl. 500	Refl. 1k	Refl. 2k	Refl. 4k	Refl. 8k
1742	0,80	0,80	0,80	0,80	0,80	0,80	0,80	0,80
1744	0,80	0,80	0,80	0,80	0,80	0,80	0,80	0,80
1755	0,80	0,80	0,80	0,80	0,80	0,80	0,80	0,80
1757	0,80	0,80	0,80	0,80	0,80	0,80	0,80	0,80
1758	0,80	0,80	0,80	0,80	0,80	0,80	0,80	0,80
1759	0,80	0,80	0,80	0,80	0,80	0,80	0,80	0,80
1760	0,80	0,80	0,80	0,80	0,80	0,80	0,80	0,80
1767	0,80	0,80	0,80	0,80	0,80	0,80	0,80	0,80
1768	0,80	0,80	0,80	0,80	0,80	0,80	0,80	0,80
1769	0,80	0,80	0,80	0,80	0,80	0,80	0,80	0,80
1770	0,80	0,80	0,80	0,80	0,80	0,80	0,80	0,80
1771	0,80	0,80	0,80	0,80	0,80	0,80	0,80	0,80
1772	0,80	0,80	0,80	0,80	0,80	0,80	0,80	0,80
1773	0,80	0,80	0,80	0,80	0,80	0,80	0,80	0,80
1774	0,80	0,80	0,80	0,80	0,80	0,80	0,80	0,80
1775	0,80	0,80	0,80	0,80	0,80	0,80	0,80	0,80
1776	0,80	0,80	0,80	0,80	0,80	0,80	0,80	0,80
1777	0,80	0,80	0,80	0,80	0,80	0,80	0,80	0,80
1778	0,80	0,80	0,80	0,80	0,80	0,80	0,80	0,80
1779	0,80	0,80	0,80	0,80	0,80	0,80	0,80	0,80
1794	0,80	0,80	0,80	0,80	0,80	0,80	0,80	0,80
1795	0,80	0,80	0,80	0,80	0,80	0,80	0,80	0,80
1796	0,80	0,80	0,80	0,80	0,80	0,80	0,80	0,80
1797	0,80	0,80	0,80	0,80	0,80	0,80	0,80	0,80
1803	0,80	0,80	0,80	0,80	0,80	0,80	0,80	0,80
1805	0,80	0,80	0,80	0,80	0,80	0,80	0,80	0,80
1806	0,80	0,80	0,80	0,80	0,80	0,80	0,80	0,80
1810	0,80	0,80	0,80	0,80	0,80	0,80	0,80	0,80
1811	0,80	0,80	0,80	0,80	0,80	0,80	0,80	0,80
1812	0,80	0,80	0,80	0,80	0,80	0,80	0,80	0,80
1814	0,80	0,80	0,80	0,80	0,80	0,80	0,80	0,80
1824	0,80	0,80	0,80	0,80	0,80	0,80	0,80	0,80
1827	0,80	0,80	0,80	0,80	0,80	0,80	0,80	0,80
1828	0,80	0,80	0,80	0,80	0,80	0,80	0,80	0,80
1831	0,80	0,80	0,80	0,80	0,80	0,80	0,80	0,80
1836	0,80	0,80	0,80	0,80	0,80	0,80	0,80	0,80
1837	0,80	0,80	0,80	0,80	0,80	0,80	0,80	0,80
1838	0,80	0,80	0,80	0,80	0,80	0,80	0,80	0,80
1840	0,80	0,80	0,80	0,80	0,80	0,80	0,80	0,80
1841	0,80	0,80	0,80	0,80	0,80	0,80	0,80	0,80
1843	0,80	0,80	0,80	0,80	0,80	0,80	0,80	0,80
1844	0,80	0,80	0,80	0,80	0,80	0,80	0,80	0,80
1847	0,80	0,80	0,80	0,80	0,80	0,80	0,80	0,80
1848	0,80	0,80	0,80	0,80	0,80	0,80	0,80	0,80
1849	0,80	0,80	0,80	0,80	0,80	0,80	0,80	0,80
1850	0,80	0,80	0,80	0,80	0,80	0,80	0,80	0,80
1851	0,80	0,80	0,80	0,80	0,80	0,80	0,80	0,80
1852	0,80	0,80	0,80	0,80	0,80	0,80	0,80	0,80
1853	0,80	0,80	0,80	0,80	0,80	0,80	0,80	0,80
1855	0,80	0,80	0,80	0,80	0,80	0,80	0,80	0,80
1857	0,80	0,80	0,80	0,80	0,80	0,80	0,80	0,80
1869	0,80	0,80	0,80	0,80	0,80	0,80	0,80	0,80
1870	0,80	0,80	0,80	0,80	0,80	0,80	0,80	0,80
1871	0,80	0,80	0,80	0,80	0,80	0,80	0,80	0,80
1872	0,80	0,80	0,80	0,80	0,80	0,80	0,80	0,80
1873	0,80	0,80	0,80	0,80	0,80	0,80	0,80	0,80
1874	0,80	0,80	0,80	0,80	0,80	0,80	0,80	0,80
1876	0,80	0,80	0,80	0,80	0,80	0,80	0,80	0,80

Invoergegevens model Deelgebied 7 Plansituatie 2035

Model: Plansituatie N233 2035
Walwoningen Buurtstede Deelplan 7 - Gebied
Groep: (hoofdgroep)
Lijst van Gebouwen, voor rekenmethode Wegverkeerslawaai - RMW-2012

Naam	Omschr.	Hoogte	Maaiveld	Hdef.	Functie	BAG-id	Gemeente	Jaar	AHN-jaar	Trust	Cp	Zwevend
1881		2,00	6,20	Relatief		0345100001999592		2010	0	0	0 dB	False
1884		2,00	6,20	Relatief		0345100001999595		2010	0	0	0 dB	False
1886		2,56	6,80	Relatief		0345100002000114		2008	0	0	0 dB	False
1887		2,56	6,78	Relatief		0345100002000115		2008	0	0	0 dB	False
1888		2,47	6,29	Relatief		0345100002000421		2004	0	0	0 dB	False
1889		2,63	6,69	Relatief		0345100002001552		2005	0	0	0 dB	False
1890		2,59	6,68	Relatief		0345100002001553		2005	0	0	0 dB	False
1891		2,59	6,69	Relatief		0345100002001554		2005	0	0	0 dB	False
1892		2,58	6,64	Relatief		0345100002001555		2005	0	0	0 dB	False
1893		2,68	7,06	Relatief		0345100002002781		2008	0	0	0 dB	False
1894		2,57	7,11	Relatief		0345100002002782		2008	0	0	0 dB	False
1895		2,94	6,71	Relatief		0345100002002783		2007	0	0	0 dB	False
1896		2,72	6,87	Relatief		0345100002002784		2008	0	0	0 dB	False
1897		2,66	6,79	Relatief		0345100002002785		2008	0	0	0 dB	False
1900		2,65	7,01	Relatief		0345100002003231		2005	0	0	0 dB	False
1901		2,63	6,92	Relatief		0345100002003232		2008	0	0	0 dB	False
1907		2,00	6,99	Relatief		0345100002004655		2000	0	0	0 dB	False
1908		2,00	6,94	Relatief		0345100002004656		2006	0	0	0 dB	False
1909		2,49	6,55	Relatief		0345100002004658		2005	0	0	0 dB	False
1910		2,58	6,40	Relatief		0345100002004659		2008	0	0	0 dB	False
1911		2,51	7,10	Relatief		0345100002004660		2005	0	0	0 dB	False
1912		2,55	7,09	Relatief		0345100002004661		2005	0	0	0 dB	False
1913		2,39	6,98	Relatief		0345100002004662		2005	0	0	0 dB	False
1914		2,52	6,69	Relatief		0345100002004663		2005	0	0	0 dB	False
1915		2,52	6,71	Relatief		0345100002004664		2005	0	0	0 dB	False
1916		2,51	6,60	Relatief		0345100002004665		2005	0	0	0 dB	False
1917		2,48	6,73	Relatief		0345100002004666		2005	0	0	0 dB	False
1918		2,49	7,09	Relatief		0345100002004862		2006	0	0	0 dB	False
1919		2,45	7,07	Relatief		0345100002004863		2006	0	0	0 dB	False
1920		2,52	7,07	Relatief		0345100002004864		2006	0	0	0 dB	False
1921		2,52	7,09	Relatief		0345100002004865		2006	0	0	0 dB	False
1922		2,56	7,06	Relatief		0345100002004866		2006	0	0	0 dB	False
1923		2,63	6,68	Relatief		0345100002004868		2005	0	0	0 dB	False
1924		2,35	6,68	Relatief		0345100002004869		2005	0	0	0 dB	False
1925		2,48	6,68	Relatief		0345100002004870		2005	0	0	0 dB	False
1926		2,57	6,60	Relatief		0345100002004871		2005	0	0	0 dB	False
1927		2,54	6,69	Relatief		0345100002004872		2005	0	0	0 dB	False
1928		2,61	6,64	Relatief		0345100002004873		2005	0	0	0 dB	False
1929		2,56	6,64	Relatief		0345100002004874		2005	0	0	0 dB	False
1930		2,49	6,72	Relatief		0345100002005277		2005	0	0	0 dB	False
1931		2,53	6,98	Relatief		0345100002005278		2006	0	0	0 dB	False
1932		2,52	7,07	Relatief		0345100002005279		2006	0	0	0 dB	False
1933		2,53	6,93	Relatief		0345100002005280		2006	0	0	0 dB	False
1934		2,57	6,80	Relatief		0345100002005281		2006	0	0	0 dB	False
1935		2,53	6,82	Relatief		0345100002005282		2006	0	0	0 dB	False
1936		2,58	6,71	Relatief		0345100002005283		2006	0	0	0 dB	False
1937		2,57	6,62	Relatief		0345100002005284		2006	0	0	0 dB	False
1938		2,58	6,63	Relatief		0345100002005285		2006	0	0	0 dB	False
1939		2,53	6,86	Relatief		0345100002005286		2005	0	0	0 dB	False
1940		2,49	6,78	Relatief		0345100002005287		2005	0	0	0 dB	False
1941		2,51	6,78	Relatief		0345100002005288		2005	0	0	0 dB	False
1942		2,39	6,54	Relatief		0345100002005289		2005	0	0	0 dB	False
1943		2,59	6,54	Relatief		0345100002005290		2005	0	0	0 dB	False
1944		2,62	6,53	Relatief		0345100002005291		2005	0	0	0 dB	False
1945		2,40	7,03	Relatief		0345100002005293		2005	0	0	0 dB	False
1946		2,51	7,04	Relatief		0345100002005294		2005	0	0	0 dB	False
1947		2,56	7,03	Relatief		0345100002005295		2005	0	0	0 dB	False
1948		2,60	7,03	Relatief		0345100002005296		2005	0	0	0 dB	False

Invoergegevens model Deelgebied 7 Plansituatie 2035

Model: Plansituatie N233 2035
Walwoningen Buurtstede Deelplan 7 - Gebied
Groep: (hoofdgroep)
Lijst van Gebouwen, voor rekenmethode Wegverkeerslawaai - RMW-2012

Naam	Refl. 63	Refl. 125	Refl. 250	Refl. 500	Refl. 1k	Refl. 2k	Refl. 4k	Refl. 8k
1881	0,80	0,80	0,80	0,80	0,80	0,80	0,80	0,80
1884	0,80	0,80	0,80	0,80	0,80	0,80	0,80	0,80
1886	0,80	0,80	0,80	0,80	0,80	0,80	0,80	0,80
1887	0,80	0,80	0,80	0,80	0,80	0,80	0,80	0,80
1888	0,80	0,80	0,80	0,80	0,80	0,80	0,80	0,80
1889	0,80	0,80	0,80	0,80	0,80	0,80	0,80	0,80
1890	0,80	0,80	0,80	0,80	0,80	0,80	0,80	0,80
1891	0,80	0,80	0,80	0,80	0,80	0,80	0,80	0,80
1892	0,80	0,80	0,80	0,80	0,80	0,80	0,80	0,80
1893	0,80	0,80	0,80	0,80	0,80	0,80	0,80	0,80
1894	0,80	0,80	0,80	0,80	0,80	0,80	0,80	0,80
1895	0,80	0,80	0,80	0,80	0,80	0,80	0,80	0,80
1896	0,80	0,80	0,80	0,80	0,80	0,80	0,80	0,80
1897	0,80	0,80	0,80	0,80	0,80	0,80	0,80	0,80
1900	0,80	0,80	0,80	0,80	0,80	0,80	0,80	0,80
1901	0,80	0,80	0,80	0,80	0,80	0,80	0,80	0,80
1907	0,80	0,80	0,80	0,80	0,80	0,80	0,80	0,80
1908	0,80	0,80	0,80	0,80	0,80	0,80	0,80	0,80
1909	0,80	0,80	0,80	0,80	0,80	0,80	0,80	0,80
1910	0,80	0,80	0,80	0,80	0,80	0,80	0,80	0,80
1911	0,80	0,80	0,80	0,80	0,80	0,80	0,80	0,80
1912	0,80	0,80	0,80	0,80	0,80	0,80	0,80	0,80
1913	0,80	0,80	0,80	0,80	0,80	0,80	0,80	0,80
1914	0,80	0,80	0,80	0,80	0,80	0,80	0,80	0,80
1915	0,80	0,80	0,80	0,80	0,80	0,80	0,80	0,80
1916	0,80	0,80	0,80	0,80	0,80	0,80	0,80	0,80
1917	0,80	0,80	0,80	0,80	0,80	0,80	0,80	0,80
1918	0,80	0,80	0,80	0,80	0,80	0,80	0,80	0,80
1919	0,80	0,80	0,80	0,80	0,80	0,80	0,80	0,80
1920	0,80	0,80	0,80	0,80	0,80	0,80	0,80	0,80
1921	0,80	0,80	0,80	0,80	0,80	0,80	0,80	0,80
1922	0,80	0,80	0,80	0,80	0,80	0,80	0,80	0,80
1923	0,80	0,80	0,80	0,80	0,80	0,80	0,80	0,80
1924	0,80	0,80	0,80	0,80	0,80	0,80	0,80	0,80
1925	0,80	0,80	0,80	0,80	0,80	0,80	0,80	0,80
1926	0,80	0,80	0,80	0,80	0,80	0,80	0,80	0,80
1927	0,80	0,80	0,80	0,80	0,80	0,80	0,80	0,80
1928	0,80	0,80	0,80	0,80	0,80	0,80	0,80	0,80
1929	0,80	0,80	0,80	0,80	0,80	0,80	0,80	0,80
1930	0,80	0,80	0,80	0,80	0,80	0,80	0,80	0,80
1931	0,80	0,80	0,80	0,80	0,80	0,80	0,80	0,80
1932	0,80	0,80	0,80	0,80	0,80	0,80	0,80	0,80
1933	0,80	0,80	0,80	0,80	0,80	0,80	0,80	0,80
1934	0,80	0,80	0,80	0,80	0,80	0,80	0,80	0,80
1935	0,80	0,80	0,80	0,80	0,80	0,80	0,80	0,80
1936	0,80	0,80	0,80	0,80	0,80	0,80	0,80	0,80
1937	0,80	0,80	0,80	0,80	0,80	0,80	0,80	0,80
1938	0,80	0,80	0,80	0,80	0,80	0,80	0,80	0,80
1939	0,80	0,80	0,80	0,80	0,80	0,80	0,80	0,80
1940	0,80	0,80	0,80	0,80	0,80	0,80	0,80	0,80
1941	0,80	0,80	0,80	0,80	0,80	0,80	0,80	0,80
1942	0,80	0,80	0,80	0,80	0,80	0,80	0,80	0,80
1943	0,80	0,80	0,80	0,80	0,80	0,80	0,80	0,80
1944	0,80	0,80	0,80	0,80	0,80	0,80	0,80	0,80
1945	0,80	0,80	0,80	0,80	0,80	0,80	0,80	0,80
1946	0,80	0,80	0,80	0,80	0,80	0,80	0,80	0,80
1947	0,80	0,80	0,80	0,80	0,80	0,80	0,80	0,80
1948	0,80	0,80	0,80	0,80	0,80	0,80	0,80	0,80

Invoergegevens model Deelgebied 7 Plansituatie 2035

Model: Plansituatie N233 2035
Walwoningen Buurtstede Deelplan 7 - Gebied
Groep: (hoofdgroep)
Lijst van Gebouwen, voor rekenmethode Wegverkeerslawaai - RMW-2012

Naam	Omschr.	Hoogte	Maaiveld	Hdef.	Functie	BAG-id	Gemeente	Jaar	AHN-jaar	Trust	Cp	Zwevend
1949		2,62	7,03	Relatief		0345100002005297		2005	0	0	0 dB	False
1950		2,57	6,96	Relatief		0345100002005298		2006	0	0	0 dB	False
1951		2,42	7,09	Relatief		0345100002005299		2006	0	0	0 dB	False
1952		2,44	7,07	Relatief		0345100002005300		2006	0	0	0 dB	False
1967		2,43	6,03	Relatief		0345100002005586		2003	0	0	0 dB	False
1971		2,97	6,53	Relatief		0345100002005872		2007	0	0	0 dB	False
1972		2,68	6,96	Relatief		0345100002005873		2008	0	0	0 dB	False
1973		2,39	7,04	Relatief		0345100002006689		2005	0	0	0 dB	False
1974		2,63	7,04	Relatief		0345100002006694		2005	0	0	0 dB	False
1976		2,48	6,32	Relatief		0345100002006981		2002	0	0	0 dB	False
1977		2,86	6,22	Relatief		0345100002006982		2004	0	0	0 dB	False
1978		2,79	6,23	Relatief		0345100002006983		2004	0	0	0 dB	False
1983		2,60	6,32	Relatief		0345100002007142		2002	0	0	0 dB	False
1984		2,55	6,65	Relatief		0345100002007144		2003	0	0	0 dB	False
1985		2,58	6,58	Relatief		0345100002007145		2003	0	0	0 dB	False
1987		2,51	6,32	Relatief		0345100002007147		2004	0	0	0 dB	False
1989		2,48	6,81	Relatief		0345100002007176		2004	0	0	0 dB	False
1991		2,60	6,68	Relatief		0345100002007178		2003	0	0	0 dB	False
1992		2,47	6,40	Relatief		0345100002007179		2003	0	0	0 dB	False
1997		2,53	6,31	Relatief		0345100002007189		2003	0	0	0 dB	False
1998		2,62	6,51	Relatief		0345100002007192		2004	0	0	0 dB	False
1999		2,48	6,26	Relatief		0345100002007193		2003	0	0	0 dB	False
2008		4,29	6,60	Relatief		0345100002007454		2008	0	0	0 dB	False
2009		4,72	6,49	Relatief		0345100002007455		2002	0	0	0 dB	False
2010		2,58	6,62	Relatief		0345100002007607		2005	0	0	0 dB	False
2020		2,00	6,20	Relatief		0345100002007793		2010	0	0	0 dB	False
2021		2,00	6,20	Relatief		0345100002007794		2010	0	0	0 dB	False
2025		2,62	7,00	Relatief		0345100002008004		2008	0	0	0 dB	False
2030		2,69	6,69	Relatief		0345100002008163		2005	0	0	0 dB	False
2032		2,00	6,20	Relatief		0345100002008345		2010	0	0	0 dB	False
2037		2,53	6,70	Relatief		0345100002008816		2006	0	0	0 dB	False
2039		2,48	6,43	Relatief		0345100002008947		2003	0	0	0 dB	False
2041		2,56	6,39	Relatief		0345100002008949		2004	0	0	0 dB	False
2042		2,47	6,51	Relatief		0345100002008950		2003	0	0	0 dB	False
2043		2,00	6,20	Relatief		0345100002008988		2010	0	0	0 dB	False
2044		2,00	6,20	Relatief		0345100002009160		2010	0	0	0 dB	False
2047		2,00	6,20	Relatief		0345100002009171		2010	0	0	0 dB	False
2051		2,51	6,55	Relatief		0345100002009598		2003	0	0	0 dB	False
2052		2,46	6,41	Relatief		0345100002009599		2003	0	0	0 dB	False
2056		2,65	6,30	Relatief		0345100002010310		2003	0	0	0 dB	False
2069		2,80	6,19	Relatief		0345100002010442		2004	0	0	0 dB	False
2071		3,06	6,47	Relatief		0345100002010445		2004	0	0	0 dB	False
2073		8,84	6,82	Relatief		0345100002010460		2004	0	0	0 dB	False
2074		2,57	6,41	Relatief		0345100002010461		2004	0	0	0 dB	False
2075		2,50	6,38	Relatief		0345100002010465		2003	0	0	0 dB	False
2079		2,43	6,71	Relatief		0345100002010469		2003	0	0	0 dB	False
2080		2,43	6,50	Relatief		0345100002010470		2003	0	0	0 dB	False
2082		2,36	5,56	Relatief		0345100002010473		2003	0	0	0 dB	False
2084		2,51	6,13	Relatief		0345100002010475		2003	0	0	0 dB	False
2085		2,41	6,03	Relatief		0345100002010476		2003	0	0	0 dB	False
2086		2,52	6,38	Relatief		0345100002010477		2003	0	0	0 dB	False
2089		2,57	5,67	Relatief		0345100002010514		2004	0	0	0 dB	False
2090		2,34	6,87	Relatief		0345100002010604		2003	0	0	0 dB	False
2091		2,47	6,08	Relatief		0345100002010605		2003	0	0	0 dB	False
2092		2,57	6,64	Relatief		0345100002010606		2003	0	0	0 dB	False
2093		2,49	6,36	Relatief		0345100002010607		2004	0	0	0 dB	False
2095		2,58	6,71	Relatief		0345100002010609		2003	0	0	0 dB	False
2096		2,55	6,59	Relatief		0345100002010610		2003	0	0	0 dB	False

Invoergegevens model Deelgebied 7

Plansituatie 2035

Model: Plansituatie N233 2035
 Walwoningen Buurtstede Deelplan 7 - Gebied
 Groep: (hoofdgroep)
 Lijst van Gebouwen, voor rekenmethode Wegverkeerslawaai - RMW-2012

Naam	Refl. 63	Refl. 125	Refl. 250	Refl. 500	Refl. 1k	Refl. 2k	Refl. 4k	Refl. 8k
1949	0,80	0,80	0,80	0,80	0,80	0,80	0,80	0,80
1950	0,80	0,80	0,80	0,80	0,80	0,80	0,80	0,80
1951	0,80	0,80	0,80	0,80	0,80	0,80	0,80	0,80
1952	0,80	0,80	0,80	0,80	0,80	0,80	0,80	0,80
1967	0,80	0,80	0,80	0,80	0,80	0,80	0,80	0,80
1971	0,80	0,80	0,80	0,80	0,80	0,80	0,80	0,80
1972	0,80	0,80	0,80	0,80	0,80	0,80	0,80	0,80
1973	0,80	0,80	0,80	0,80	0,80	0,80	0,80	0,80
1974	0,80	0,80	0,80	0,80	0,80	0,80	0,80	0,80
1976	0,80	0,80	0,80	0,80	0,80	0,80	0,80	0,80
1977	0,80	0,80	0,80	0,80	0,80	0,80	0,80	0,80
1978	0,80	0,80	0,80	0,80	0,80	0,80	0,80	0,80
1983	0,80	0,80	0,80	0,80	0,80	0,80	0,80	0,80
1984	0,80	0,80	0,80	0,80	0,80	0,80	0,80	0,80
1985	0,80	0,80	0,80	0,80	0,80	0,80	0,80	0,80
1987	0,80	0,80	0,80	0,80	0,80	0,80	0,80	0,80
1989	0,80	0,80	0,80	0,80	0,80	0,80	0,80	0,80
1991	0,80	0,80	0,80	0,80	0,80	0,80	0,80	0,80
1992	0,80	0,80	0,80	0,80	0,80	0,80	0,80	0,80
1997	0,80	0,80	0,80	0,80	0,80	0,80	0,80	0,80
1998	0,80	0,80	0,80	0,80	0,80	0,80	0,80	0,80
1999	0,80	0,80	0,80	0,80	0,80	0,80	0,80	0,80
2008	0,80	0,80	0,80	0,80	0,80	0,80	0,80	0,80
2009	0,80	0,80	0,80	0,80	0,80	0,80	0,80	0,80
2010	0,80	0,80	0,80	0,80	0,80	0,80	0,80	0,80
2020	0,80	0,80	0,80	0,80	0,80	0,80	0,80	0,80
2021	0,80	0,80	0,80	0,80	0,80	0,80	0,80	0,80
2025	0,80	0,80	0,80	0,80	0,80	0,80	0,80	0,80
2030	0,80	0,80	0,80	0,80	0,80	0,80	0,80	0,80
2032	0,80	0,80	0,80	0,80	0,80	0,80	0,80	0,80
2037	0,80	0,80	0,80	0,80	0,80	0,80	0,80	0,80
2039	0,80	0,80	0,80	0,80	0,80	0,80	0,80	0,80
2041	0,80	0,80	0,80	0,80	0,80	0,80	0,80	0,80
2042	0,80	0,80	0,80	0,80	0,80	0,80	0,80	0,80
2043	0,80	0,80	0,80	0,80	0,80	0,80	0,80	0,80
2044	0,80	0,80	0,80	0,80	0,80	0,80	0,80	0,80
2047	0,80	0,80	0,80	0,80	0,80	0,80	0,80	0,80
2051	0,80	0,80	0,80	0,80	0,80	0,80	0,80	0,80
2052	0,80	0,80	0,80	0,80	0,80	0,80	0,80	0,80
2056	0,80	0,80	0,80	0,80	0,80	0,80	0,80	0,80
2069	0,80	0,80	0,80	0,80	0,80	0,80	0,80	0,80
2071	0,80	0,80	0,80	0,80	0,80	0,80	0,80	0,80
2073	0,80	0,80	0,80	0,80	0,80	0,80	0,80	0,80
2074	0,80	0,80	0,80	0,80	0,80	0,80	0,80	0,80
2075	0,80	0,80	0,80	0,80	0,80	0,80	0,80	0,80
2079	0,80	0,80	0,80	0,80	0,80	0,80	0,80	0,80
2080	0,80	0,80	0,80	0,80	0,80	0,80	0,80	0,80
2082	0,80	0,80	0,80	0,80	0,80	0,80	0,80	0,80
2084	0,80	0,80	0,80	0,80	0,80	0,80	0,80	0,80
2085	0,80	0,80	0,80	0,80	0,80	0,80	0,80	0,80
2086	0,80	0,80	0,80	0,80	0,80	0,80	0,80	0,80
2089	0,80	0,80	0,80	0,80	0,80	0,80	0,80	0,80
2090	0,80	0,80	0,80	0,80	0,80	0,80	0,80	0,80
2091	0,80	0,80	0,80	0,80	0,80	0,80	0,80	0,80
2092	0,80	0,80	0,80	0,80	0,80	0,80	0,80	0,80
2093	0,80	0,80	0,80	0,80	0,80	0,80	0,80	0,80
2095	0,80	0,80	0,80	0,80	0,80	0,80	0,80	0,80
2096	0,80	0,80	0,80	0,80	0,80	0,80	0,80	0,80

Invoergegevens model Deelgebied 7 Plansituatie 2035

Model: Plansituatie N233 2035
Walwoningen Buurtstede Deelplan 7 - Gebied
Groep: (hoofdgroep)
Lijst van Gebouwen, voor rekenmethode Wegverkeerslawaai - RMW-2012

Naam	Omschr.	Hoogte	Maaiveld	Hdef.	Functie	BAG-id	Gemeente	Jaar	AHN-jaar	Trust	Cp	Zwevend
2100		2,46	6,45	Relatief		0345100002010614		2003	0	0	0 dB	False
2101		2,48	6,46	Relatief		0345100002010615		2003	0	0	0 dB	False
2102		2,68	6,48	Relatief		0345100002010616		2004	0	0	0 dB	False
2106		2,60	6,35	Relatief		0345100002010620		2004	0	0	0 dB	False
2110		2,50	6,39	Relatief		0345100002010624		2003	0	0	0 dB	False
2111		2,44	6,40	Relatief		0345100002010625		2003	0	0	0 dB	False
2112		2,55	6,29	Relatief		0345100002010626		2003	0	0	0 dB	False
2113		2,54	6,32	Relatief		0345100002010627		2002	0	0	0 dB	False
2116		2,56	6,35	Relatief		0345100002010630		2002	0	0	0 dB	False
2117		2,55	6,34	Relatief		0345100002010631		2002	0	0	0 dB	False
2119		2,56	6,34	Relatief		0345100002010633		2002	0	0	0 dB	False
2120		2,62	6,45	Relatief		0345100002010634		2003	0	0	0 dB	False
2121		2,35	5,67	Relatief		0345100002010635		2004	0	0	0 dB	False
2122		2,35	6,27	Relatief		0345100002010636		2003	0	0	0 dB	False
2123		2,60	6,50	Relatief		0345100002010637		2004	0	0	0 dB	False
2124		2,67	6,37	Relatief		0345100002010638		2004	0	0	0 dB	False
2129		2,41	6,35	Relatief		0345100002010644		2004	0	0	0 dB	False
2136		2,41	6,25	Relatief		0345100002010778		2004	0	0	0 dB	False
2137		2,96	1,01	Relatief		0345100002010780		1976	0	0	0 dB	False
2141		2,57	6,47	Relatief		0345100002012694		2003	0	0	0 dB	False
2144		2,48	6,42	Relatief		0345100002012816		2003	0	0	0 dB	False
2145		2,59	6,25	Relatief		0345100002012821		2002	0	0	0 dB	False
2148		2,00	6,20	Relatief		0345100002012849		2010	0	0	0 dB	False
2150		2,51	6,23	Relatief		0345100002013127		2007	0	0	0 dB	False
2152		2,54	6,50	Relatief		0345100002013143		2003	0	0	0 dB	False
2153		2,50	6,79	Relatief		0345100002013144		2003	0	0	0 dB	False
2154		2,00	6,20	Relatief		0345100002013192		2010	0	0	0 dB	False
2158		2,58	6,38	Relatief		0345100002013286		2004	0	0	0 dB	False
2160		2,51	6,13	Relatief		0345100002013295		2004	0	0	0 dB	False
2165		2,54	7,09	Relatief		0345100002013679		2006	0	0	0 dB	False
2166		2,61	6,66	Relatief		0345100002013691		2005	0	0	0 dB	False
2186		2,00	6,20	Relatief		0345100002015296		2010	0	0	0 dB	False
2187		2,00	6,20	Relatief		0345100002015297		2010	0	0	0 dB	False
2188		2,00	6,20	Relatief		0345100002015298		2010	0	0	0 dB	False
2189		2,00	6,20	Relatief		0345100002015299		2010	0	0	0 dB	False
2190		2,00	6,20	Relatief		0345100002015301		2010	0	0	0 dB	False
2197		2,00	6,20	Relatief		0345100002015308		2010	0	0	0 dB	False
2198		2,00	6,20	Relatief		0345100002015309		2010	0	0	0 dB	False
2199		2,00	6,20	Relatief		0345100002015310		2010	0	0	0 dB	False
2200		2,00	6,20	Relatief		0345100002015311		2010	0	0	0 dB	False
2201		2,00	6,20	Relatief		0345100002015312		2010	0	0	0 dB	False
2202		2,67	7,02	Relatief		0345100002015439		2005	0	0	0 dB	False
2203		2,67	6,52	Relatief		0345100002015442		2008	0	0	0 dB	False
2204		2,40	7,01	Relatief		0345100002015443		2005	0	0	0 dB	False
2205		2,49	6,67	Relatief		0345100002015444		2005	0	0	0 dB	False
2206		2,55	7,07	Relatief		0345100002015445		2006	0	0	0 dB	False
2207		2,36	6,92	Relatief		0345100002015446		2006	0	0	0 dB	False
2208		2,53	6,73	Relatief		0345100002015447		2006	0	0	0 dB	False
2209		2,52	6,84	Relatief		0345100002015448		2005	0	0	0 dB	False
2210		2,39	6,58	Relatief		0345100002015570		2005	0	0	0 dB	False
2211		2,55	7,09	Relatief		0345100002015913		2005	0	0	0 dB	False
2212		2,51	7,07	Relatief		0345100002015914		2006	0	0	0 dB	False
2213		2,00	6,20	Relatief		0345100002015965		2011	0	0	0 dB	False
2214		2,00	6,20	Relatief		0345100002015970		2011	0	0	0 dB	False
2215		2,00	6,20	Relatief		0345100002015978		2011	0	0	0 dB	False
2217		2,50	7,09	Relatief		0345100002016101		2006	0	0	0 dB	False
2218		2,67	6,68	Relatief		0345100002016102		2005	0	0	0 dB	False
2219		2,70	6,68	Relatief		0345100002016103		2005	0	0	0 dB	False

Invoergegevens model Deelgebied 7 Plansituatie 2035

Model: Plansituatie N233 2035
Walwoningen Buurtstede Deelplan 7 - Gebied
Groep: (hoofdgroep)
Lijst van Gebouwen, voor rekenmethode Wegverkeerslawaai - RMW-2012

Naam	Refl. 63	Refl. 125	Refl. 250	Refl. 500	Refl. 1k	Refl. 2k	Refl. 4k	Refl. 8k
2100	0,80	0,80	0,80	0,80	0,80	0,80	0,80	0,80
2101	0,80	0,80	0,80	0,80	0,80	0,80	0,80	0,80
2102	0,80	0,80	0,80	0,80	0,80	0,80	0,80	0,80
2106	0,80	0,80	0,80	0,80	0,80	0,80	0,80	0,80
2110	0,80	0,80	0,80	0,80	0,80	0,80	0,80	0,80
2111	0,80	0,80	0,80	0,80	0,80	0,80	0,80	0,80
2112	0,80	0,80	0,80	0,80	0,80	0,80	0,80	0,80
2113	0,80	0,80	0,80	0,80	0,80	0,80	0,80	0,80
2116	0,80	0,80	0,80	0,80	0,80	0,80	0,80	0,80
2117	0,80	0,80	0,80	0,80	0,80	0,80	0,80	0,80
2119	0,80	0,80	0,80	0,80	0,80	0,80	0,80	0,80
2120	0,80	0,80	0,80	0,80	0,80	0,80	0,80	0,80
2121	0,80	0,80	0,80	0,80	0,80	0,80	0,80	0,80
2122	0,80	0,80	0,80	0,80	0,80	0,80	0,80	0,80
2123	0,80	0,80	0,80	0,80	0,80	0,80	0,80	0,80
2124	0,80	0,80	0,80	0,80	0,80	0,80	0,80	0,80
2129	0,80	0,80	0,80	0,80	0,80	0,80	0,80	0,80
2136	0,80	0,80	0,80	0,80	0,80	0,80	0,80	0,80
2137	0,80	0,80	0,80	0,80	0,80	0,80	0,80	0,80
2141	0,80	0,80	0,80	0,80	0,80	0,80	0,80	0,80
2144	0,80	0,80	0,80	0,80	0,80	0,80	0,80	0,80
2145	0,80	0,80	0,80	0,80	0,80	0,80	0,80	0,80
2148	0,80	0,80	0,80	0,80	0,80	0,80	0,80	0,80
2150	0,80	0,80	0,80	0,80	0,80	0,80	0,80	0,80
2152	0,80	0,80	0,80	0,80	0,80	0,80	0,80	0,80
2153	0,80	0,80	0,80	0,80	0,80	0,80	0,80	0,80
2154	0,80	0,80	0,80	0,80	0,80	0,80	0,80	0,80
2158	0,80	0,80	0,80	0,80	0,80	0,80	0,80	0,80
2160	0,80	0,80	0,80	0,80	0,80	0,80	0,80	0,80
2165	0,80	0,80	0,80	0,80	0,80	0,80	0,80	0,80
2166	0,80	0,80	0,80	0,80	0,80	0,80	0,80	0,80
2186	0,80	0,80	0,80	0,80	0,80	0,80	0,80	0,80
2187	0,80	0,80	0,80	0,80	0,80	0,80	0,80	0,80
2188	0,80	0,80	0,80	0,80	0,80	0,80	0,80	0,80
2189	0,80	0,80	0,80	0,80	0,80	0,80	0,80	0,80
2190	0,80	0,80	0,80	0,80	0,80	0,80	0,80	0,80
2197	0,80	0,80	0,80	0,80	0,80	0,80	0,80	0,80
2198	0,80	0,80	0,80	0,80	0,80	0,80	0,80	0,80
2199	0,80	0,80	0,80	0,80	0,80	0,80	0,80	0,80
2200	0,80	0,80	0,80	0,80	0,80	0,80	0,80	0,80
2201	0,80	0,80	0,80	0,80	0,80	0,80	0,80	0,80
2202	0,80	0,80	0,80	0,80	0,80	0,80	0,80	0,80
2203	0,80	0,80	0,80	0,80	0,80	0,80	0,80	0,80
2204	0,80	0,80	0,80	0,80	0,80	0,80	0,80	0,80
2205	0,80	0,80	0,80	0,80	0,80	0,80	0,80	0,80
2206	0,80	0,80	0,80	0,80	0,80	0,80	0,80	0,80
2207	0,80	0,80	0,80	0,80	0,80	0,80	0,80	0,80
2208	0,80	0,80	0,80	0,80	0,80	0,80	0,80	0,80
2209	0,80	0,80	0,80	0,80	0,80	0,80	0,80	0,80
2210	0,80	0,80	0,80	0,80	0,80	0,80	0,80	0,80
2211	0,80	0,80	0,80	0,80	0,80	0,80	0,80	0,80
2212	0,80	0,80	0,80	0,80	0,80	0,80	0,80	0,80
2213	0,80	0,80	0,80	0,80	0,80	0,80	0,80	0,80
2214	0,80	0,80	0,80	0,80	0,80	0,80	0,80	0,80
2215	0,80	0,80	0,80	0,80	0,80	0,80	0,80	0,80
2217	0,80	0,80	0,80	0,80	0,80	0,80	0,80	0,80
2218	0,80	0,80	0,80	0,80	0,80	0,80	0,80	0,80
2219	0,80	0,80	0,80	0,80	0,80	0,80	0,80	0,80

Invoergegevens model Deelgebied 7 Plansituatie 2035

Model: Plansituatie N233 2035
Walwoningen Buurtstede Deelplan 7 - Gebied
Groep: (hoofdgroep)
Lijst van Gebouwen, voor rekenmethode Wegverkeerslawaai - RMW-2012

Naam	Omschr.	Hoogte	Maaiveld	Hdef.	Functie	BAG-id	Gemeente	Jaar	AHN-jaar	Trust	Cp	Zwevend
2226		2,00	6,20	Relatief		0345100002016292		2010	0	0	0 dB	False
2231		2,00	6,20	Relatief		0345100002016297		2010	0	0	0 dB	False
2232		2,00	6,20	Relatief		0345100002016298		2010	0	0	0 dB	False
2235		2,00	6,20	Relatief		0345100002016301		2010	0	0	0 dB	False
2236		2,00	6,20	Relatief		0345100002016302		2010	0	0	0 dB	False
2240		2,00	6,20	Relatief		0345100002016428		2010	0	0	0 dB	False
2241		2,00	6,20	Relatief		0345100002016429		2010	0	0	0 dB	False
2244		2,53	6,95	Relatief		0345100002016536		2008	0	0	0 dB	False
2245		2,70	6,97	Relatief		0345100002017000		2008	0	0	0 dB	False
2246		2,50	6,71	Relatief		0345100002017001		2008	0	0	0 dB	False
2259		2,59	6,93	Relatief		0345100002017277		2005	0	0	0 dB	False
2278		2,00	6,20	Relatief		0345100002017702		2011	0	0	0 dB	False
2279		2,00	6,20	Relatief		0345100002017703		2011	0	0	0 dB	False
2284		2,00	6,20	Relatief		0345100002017726		2011	0	0	0 dB	False
2285		2,00	6,20	Relatief		0345100002017727		2011	0	0	0 dB	False
2286		2,00	6,20	Relatief		0345100002017728		2011	0	0	0 dB	False
2287		2,00	6,20	Relatief		0345100002017729		2011	0	0	0 dB	False
2288		2,00	6,20	Relatief		0345100002017730		2011	0	0	0 dB	False
2289		2,00	6,20	Relatief		0345100002017731		2011	0	0	0 dB	False
2290		2,00	6,20	Relatief		0345100002017732		2011	0	0	0 dB	False
2300		8,00	6,20	Relatief		0345100002017742		2011	0	0	0 dB	False
2301		2,00	6,20	Relatief		0345100002017743		2011	0	0	0 dB	False
2302		2,00	6,20	Relatief		0345100002017744		2011	0	0	0 dB	False
2303		2,00	6,20	Relatief		0345100002017745		2011	0	0	0 dB	False
2304		8,00	6,20	Relatief		0345100002017746		2011	0	0	0 dB	False
2305		2,00	6,20	Relatief		0345100002017747		2011	0	0	0 dB	False
2306		2,00	6,20	Relatief		0345100002017748		2011	0	0	0 dB	False
2327		2,00	6,20	Relatief		0345100002017972		2011	0	0	0 dB	False
2328		2,00	6,20	Relatief		0345100002017973		2011	0	0	0 dB	False
2334		2,00	6,20	Relatief		0345100002018024		2011	0	0	0 dB	False
2335		2,00	6,20	Relatief		0345100002018025		2011	0	0	0 dB	False
2336		2,00	6,20	Relatief		0345100002018026		2011	0	0	0 dB	False
2337		2,00	6,20	Relatief		0345100002018027		2011	0	0	0 dB	False
2338		2,00	6,20	Relatief		0345100002018028		2011	0	0	0 dB	False
2343		2,45	6,39	Relatief		0345100002018035		2003	0	0	0 dB	False
2350		2,00	6,20	Relatief		0345100002018059		2010	0	0	0 dB	False
2354		2,47	6,82	Relatief		0345100002018166		2003	0	0	0 dB	False
2357		2,00	6,20	Relatief		0345100002018185		2011	0	0	0 dB	False
2362		8,00	6,20	Relatief		0345100002018190		2011	0	0	0 dB	False
2363		2,00	6,20	Relatief		0345100002018191		2011	0	0	0 dB	False
2364		2,00	6,20	Relatief		0345100002018192		2011	0	0	0 dB	False
2365		8,00	6,20	Relatief		0345100002018193		2011	0	0	0 dB	False
2366		2,00	6,20	Relatief		0345100002018194		2011	0	0	0 dB	False
2367		2,00	6,20	Relatief		0345100002018195		2011	0	0	0 dB	False
2371		2,00	6,20	Relatief		0345100002018231		2011	0	0	0 dB	False
2372		2,00	6,20	Relatief		0345100002018232		2011	0	0	0 dB	False
2373		2,00	6,20	Relatief		0345100002018233		2011	0	0	0 dB	False
2374		2,00	6,20	Relatief		0345100002018234		2011	0	0	0 dB	False
2377		2,00	6,20	Relatief		0345100002018238		2011	0	0	0 dB	False
2378		2,00	6,20	Relatief		0345100002018239		2011	0	0	0 dB	False
2385		2,00	6,20	Relatief		0345100002018246		2011	0	0	0 dB	False
2392		2,00	6,20	Relatief		0345100002018253		2011	0	0	0 dB	False
2393		2,00	6,20	Relatief		0345100002018254		2011	0	0	0 dB	False
2394		2,00	6,20	Relatief		0345100002018255		2011	0	0	0 dB	False
2395		2,00	6,20	Relatief		0345100002018256		2011	0	0	0 dB	False
2396		2,00	6,20	Relatief		0345100002018257		2011	0	0	0 dB	False
2397		2,00	6,20	Relatief		0345100002018258		2011	0	0	0 dB	False
2415		2,00	6,20	Relatief		0345100002018276		2011	0	0	0 dB	False

Invoergegevens model Deelgebied 7

Plansituatie 2035

Model: Plansituatie N233 2035
 Walwoningen Buurtstede Deelplan 7 - Gebied
 Groep: (hoofdgroep)
 Lijst van Gebouwen, voor rekenmethode Wegverkeerslawaai - RMW-2012

Naam	Refl. 63	Refl. 125	Refl. 250	Refl. 500	Refl. 1k	Refl. 2k	Refl. 4k	Refl. 8k
2226	0,80	0,80	0,80	0,80	0,80	0,80	0,80	0,80
2231	0,80	0,80	0,80	0,80	0,80	0,80	0,80	0,80
2232	0,80	0,80	0,80	0,80	0,80	0,80	0,80	0,80
2235	0,80	0,80	0,80	0,80	0,80	0,80	0,80	0,80
2236	0,80	0,80	0,80	0,80	0,80	0,80	0,80	0,80
2240	0,80	0,80	0,80	0,80	0,80	0,80	0,80	0,80
2241	0,80	0,80	0,80	0,80	0,80	0,80	0,80	0,80
2244	0,80	0,80	0,80	0,80	0,80	0,80	0,80	0,80
2245	0,80	0,80	0,80	0,80	0,80	0,80	0,80	0,80
2246	0,80	0,80	0,80	0,80	0,80	0,80	0,80	0,80
2259	0,80	0,80	0,80	0,80	0,80	0,80	0,80	0,80
2278	0,80	0,80	0,80	0,80	0,80	0,80	0,80	0,80
2279	0,80	0,80	0,80	0,80	0,80	0,80	0,80	0,80
2284	0,80	0,80	0,80	0,80	0,80	0,80	0,80	0,80
2285	0,80	0,80	0,80	0,80	0,80	0,80	0,80	0,80
2286	0,80	0,80	0,80	0,80	0,80	0,80	0,80	0,80
2287	0,80	0,80	0,80	0,80	0,80	0,80	0,80	0,80
2288	0,80	0,80	0,80	0,80	0,80	0,80	0,80	0,80
2289	0,80	0,80	0,80	0,80	0,80	0,80	0,80	0,80
2290	0,80	0,80	0,80	0,80	0,80	0,80	0,80	0,80
2300	0,80	0,80	0,80	0,80	0,80	0,80	0,80	0,80
2301	0,80	0,80	0,80	0,80	0,80	0,80	0,80	0,80
2302	0,80	0,80	0,80	0,80	0,80	0,80	0,80	0,80
2303	0,80	0,80	0,80	0,80	0,80	0,80	0,80	0,80
2304	0,80	0,80	0,80	0,80	0,80	0,80	0,80	0,80
2305	0,80	0,80	0,80	0,80	0,80	0,80	0,80	0,80
2306	0,80	0,80	0,80	0,80	0,80	0,80	0,80	0,80
2327	0,80	0,80	0,80	0,80	0,80	0,80	0,80	0,80
2328	0,80	0,80	0,80	0,80	0,80	0,80	0,80	0,80
2334	0,80	0,80	0,80	0,80	0,80	0,80	0,80	0,80
2335	0,80	0,80	0,80	0,80	0,80	0,80	0,80	0,80
2336	0,80	0,80	0,80	0,80	0,80	0,80	0,80	0,80
2337	0,80	0,80	0,80	0,80	0,80	0,80	0,80	0,80
2338	0,80	0,80	0,80	0,80	0,80	0,80	0,80	0,80
2343	0,80	0,80	0,80	0,80	0,80	0,80	0,80	0,80
2350	0,80	0,80	0,80	0,80	0,80	0,80	0,80	0,80
2354	0,80	0,80	0,80	0,80	0,80	0,80	0,80	0,80
2357	0,80	0,80	0,80	0,80	0,80	0,80	0,80	0,80
2362	0,80	0,80	0,80	0,80	0,80	0,80	0,80	0,80
2363	0,80	0,80	0,80	0,80	0,80	0,80	0,80	0,80
2364	0,80	0,80	0,80	0,80	0,80	0,80	0,80	0,80
2365	0,80	0,80	0,80	0,80	0,80	0,80	0,80	0,80
2366	0,80	0,80	0,80	0,80	0,80	0,80	0,80	0,80
2367	0,80	0,80	0,80	0,80	0,80	0,80	0,80	0,80
2371	0,80	0,80	0,80	0,80	0,80	0,80	0,80	0,80
2372	0,80	0,80	0,80	0,80	0,80	0,80	0,80	0,80
2373	0,80	0,80	0,80	0,80	0,80	0,80	0,80	0,80
2374	0,80	0,80	0,80	0,80	0,80	0,80	0,80	0,80
2377	0,80	0,80	0,80	0,80	0,80	0,80	0,80	0,80
2378	0,80	0,80	0,80	0,80	0,80	0,80	0,80	0,80
2385	0,80	0,80	0,80	0,80	0,80	0,80	0,80	0,80
2392	0,80	0,80	0,80	0,80	0,80	0,80	0,80	0,80
2393	0,80	0,80	0,80	0,80	0,80	0,80	0,80	0,80
2394	0,80	0,80	0,80	0,80	0,80	0,80	0,80	0,80
2395	0,80	0,80	0,80	0,80	0,80	0,80	0,80	0,80
2396	0,80	0,80	0,80	0,80	0,80	0,80	0,80	0,80
2397	0,80	0,80	0,80	0,80	0,80	0,80	0,80	0,80
2415	0,80	0,80	0,80	0,80	0,80	0,80	0,80	0,80

Invoergegevens model Deelgebied 7 Plansituatie 2035

Model: Plansituatie N233 2035
Walwoningen Buurtstede Deelplan 7 - Gebied
Groep: (hoofdgroep)
Lijst van Gebouwen, voor rekenmethode Wegverkeerslawaai - RMW-2012

Naam	Omschr.	Hoogte	Maaiveld	Hdef.	Functie	BAG-id	Gemeente	Jaar	AHN-jaar	Trust	Cp	Zwevend
2416		2,00	6,20	Relatief		0345100002018277		2011	0	0	0 dB	False
2417		2,00	6,20	Relatief		0345100002018278		2011	0	0	0 dB	False
2418		2,00	6,20	Relatief		0345100002018279		2011	0	0	0 dB	False
2419		2,00	6,20	Relatief		0345100002018280		2011	0	0	0 dB	False
2420		2,00	6,20	Relatief		0345100002018281		2011	0	0	0 dB	False
2421		2,00	6,20	Relatief		0345100002018282		2011	0	0	0 dB	False
2422		2,00	6,20	Relatief		0345100002018283		2011	0	0	0 dB	False
2429		2,28	6,20	Relatief		0345100002018307		2011	0	0	0 dB	False
2430		2,00	6,20	Relatief		0345100002018308		2011	0	0	0 dB	False
2431		2,00	6,20	Relatief		0345100002018309		2011	0	0	0 dB	False
2432		2,00	6,20	Relatief		0345100002018310		2011	0	0	0 dB	False
2433		2,77	6,68	Relatief		0345100002018763		2008	0	0	0 dB	False
2436		2,46	6,46	Relatief		0345100002019075		2003	0	0	0 dB	False
2437		2,58	6,23	Relatief		0345100002019076		2003	0	0	0 dB	False
2442		2,54	6,47	Relatief		0345100002019155		2003	0	0	0 dB	False
2443		2,46	5,89	Relatief		0345100002019156		2003	0	0	0 dB	False
2444		2,42	6,08	Relatief		0345100002019157		2003	0	0	0 dB	False
2449		2,46	6,38	Relatief		0345100002019185		2004	0	0	0 dB	False
2451		2,46	6,44	Relatief		0345100002019187		2004	0	0	0 dB	False
2453		2,47	6,43	Relatief		0345100002019189		2003	0	0	0 dB	False
2454		2,63	6,47	Relatief		0345100002019190		2004	0	0	0 dB	False
2456		2,42	6,39	Relatief		0345100002019192		2003	0	0	0 dB	False
2457		2,00	6,20	Relatief		0345100002019198		2011	0	0	0 dB	False
2461		2,49	6,23	Relatief		0345100002019214		2003	0	0	0 dB	False
2462		2,65	6,22	Relatief		0345100002019215		2002	0	0	0 dB	False
2467		2,39	6,35	Relatief		0345100002019279		2004	0	0	0 dB	False
2469		2,23	6,20	Relatief		0345100002019284		2011	0	0	0 dB	False
2471		2,00	6,20	Relatief		0345100002019329		2010	0	0	0 dB	False
2477		2,00	6,20	Relatief		0345100002019401		2010	0	0	0 dB	False
2479		2,00	6,20	Relatief		0345100002019452		2010	0	0	0 dB	False
2480		2,60	6,85	Relatief		0345100002019520		2008	0	0	0 dB	False
2481		2,53	6,86	Relatief		0345100002019521		2008	0	0	0 dB	False
2482		2,64	6,77	Relatief		0345100002019522		2008	0	0	0 dB	False
2484		2,58	6,56	Relatief		0345100002020092		2008	0	0	0 dB	False
2485		2,58	6,56	Relatief		0345100002020119		2005	0	0	0 dB	False
2486		2,55	6,66	Relatief		0345100002020184		2005	0	0	0 dB	False
2487		2,64	7,10	Relatief		0345100002020185		2005	0	0	0 dB	False
2488		2,00	6,20	Relatief		0345100002020253		2010	0	0	0 dB	False
2497		2,56	6,53	Relatief		0345100002020808		2003	0	0	0 dB	False
2498		2,47	6,48	Relatief		0345100002020826		2003	0	0	0 dB	False
2502		2,58	6,32	Relatief		0345100002020846		2004	0	0	0 dB	False
2504		2,50	6,29	Relatief		0345100002020848		2003	0	0	0 dB	False
2507		2,40	6,18	Relatief		0345100002020864		2004	0	0	0 dB	False
2513		2,35	7,04	Relatief		0345100002021557		2006	0	0	0 dB	False
2514		2,00	6,20	Relatief		0345100002021565		2011	0	0	0 dB	False
2516		2,00	6,20	Relatief		0345100002021626		2010	0	0	0 dB	False
2518		2,00	6,20	Relatief		0345100002021628		2010	0	0	0 dB	False
2519		2,00	6,20	Relatief		0345100002021629		2010	0	0	0 dB	False
2520		2,00	6,20	Relatief		0345100002021654		2010	0	0	0 dB	False
2522		2,64	6,75	Relatief		0345100002021799		2008	0	0	0 dB	False
2526		2,00	6,20	Relatief		0345100002021833		2011	0	0	0 dB	False
2529		2,00	6,20	Relatief		0345100002022102		2010	0	0	0 dB	False
2531		2,62	6,40	Relatief		0345100002022118		2004	0	0	0 dB	False
2532		2,70	5,78	Relatief		0345100002022121		2004	0	0	0 dB	False
2536		2,00	6,20	Relatief		0345100002022144		2010	0	0	0 dB	False
2538		2,00	6,20	Relatief		0345100002022149		2011	0	0	0 dB	False
2539		2,00	6,20	Relatief		0345100002022158		2010	0	0	0 dB	False
2540		2,00	6,20	Relatief		0345100002022169		2010	0	0	0 dB	False

Invoergegevens model Deelgebied 7 Plansituatie 2035

Model: Plansituatie N233 2035
Walwoningen Buurtstede Deelplan 7 - Gebied
Groep: (hoofdgroep)
Lijst van Gebouwen, voor rekenmethode Wegverkeerslawaai - RMW-2012

Naam	Refl. 63	Refl. 125	Refl. 250	Refl. 500	Refl. 1k	Refl. 2k	Refl. 4k	Refl. 8k
2416	0,80	0,80	0,80	0,80	0,80	0,80	0,80	0,80
2417	0,80	0,80	0,80	0,80	0,80	0,80	0,80	0,80
2418	0,80	0,80	0,80	0,80	0,80	0,80	0,80	0,80
2419	0,80	0,80	0,80	0,80	0,80	0,80	0,80	0,80
2420	0,80	0,80	0,80	0,80	0,80	0,80	0,80	0,80
2421	0,80	0,80	0,80	0,80	0,80	0,80	0,80	0,80
2422	0,80	0,80	0,80	0,80	0,80	0,80	0,80	0,80
2429	0,80	0,80	0,80	0,80	0,80	0,80	0,80	0,80
2430	0,80	0,80	0,80	0,80	0,80	0,80	0,80	0,80
2431	0,80	0,80	0,80	0,80	0,80	0,80	0,80	0,80
2432	0,80	0,80	0,80	0,80	0,80	0,80	0,80	0,80
2433	0,80	0,80	0,80	0,80	0,80	0,80	0,80	0,80
2436	0,80	0,80	0,80	0,80	0,80	0,80	0,80	0,80
2437	0,80	0,80	0,80	0,80	0,80	0,80	0,80	0,80
2442	0,80	0,80	0,80	0,80	0,80	0,80	0,80	0,80
2443	0,80	0,80	0,80	0,80	0,80	0,80	0,80	0,80
2444	0,80	0,80	0,80	0,80	0,80	0,80	0,80	0,80
2449	0,80	0,80	0,80	0,80	0,80	0,80	0,80	0,80
2451	0,80	0,80	0,80	0,80	0,80	0,80	0,80	0,80
2453	0,80	0,80	0,80	0,80	0,80	0,80	0,80	0,80
2454	0,80	0,80	0,80	0,80	0,80	0,80	0,80	0,80
2456	0,80	0,80	0,80	0,80	0,80	0,80	0,80	0,80
2457	0,80	0,80	0,80	0,80	0,80	0,80	0,80	0,80
2461	0,80	0,80	0,80	0,80	0,80	0,80	0,80	0,80
2462	0,80	0,80	0,80	0,80	0,80	0,80	0,80	0,80
2467	0,80	0,80	0,80	0,80	0,80	0,80	0,80	0,80
2469	0,80	0,80	0,80	0,80	0,80	0,80	0,80	0,80
2471	0,80	0,80	0,80	0,80	0,80	0,80	0,80	0,80
2477	0,80	0,80	0,80	0,80	0,80	0,80	0,80	0,80
2479	0,80	0,80	0,80	0,80	0,80	0,80	0,80	0,80
2480	0,80	0,80	0,80	0,80	0,80	0,80	0,80	0,80
2481	0,80	0,80	0,80	0,80	0,80	0,80	0,80	0,80
2482	0,80	0,80	0,80	0,80	0,80	0,80	0,80	0,80
2484	0,80	0,80	0,80	0,80	0,80	0,80	0,80	0,80
2485	0,80	0,80	0,80	0,80	0,80	0,80	0,80	0,80
2486	0,80	0,80	0,80	0,80	0,80	0,80	0,80	0,80
2487	0,80	0,80	0,80	0,80	0,80	0,80	0,80	0,80
2488	0,80	0,80	0,80	0,80	0,80	0,80	0,80	0,80
2497	0,80	0,80	0,80	0,80	0,80	0,80	0,80	0,80
2498	0,80	0,80	0,80	0,80	0,80	0,80	0,80	0,80
2502	0,80	0,80	0,80	0,80	0,80	0,80	0,80	0,80
2504	0,80	0,80	0,80	0,80	0,80	0,80	0,80	0,80
2507	0,80	0,80	0,80	0,80	0,80	0,80	0,80	0,80
2513	0,80	0,80	0,80	0,80	0,80	0,80	0,80	0,80
2514	0,80	0,80	0,80	0,80	0,80	0,80	0,80	0,80
2516	0,80	0,80	0,80	0,80	0,80	0,80	0,80	0,80
2518	0,80	0,80	0,80	0,80	0,80	0,80	0,80	0,80
2519	0,80	0,80	0,80	0,80	0,80	0,80	0,80	0,80
2520	0,80	0,80	0,80	0,80	0,80	0,80	0,80	0,80
2522	0,80	0,80	0,80	0,80	0,80	0,80	0,80	0,80
2526	0,80	0,80	0,80	0,80	0,80	0,80	0,80	0,80
2529	0,80	0,80	0,80	0,80	0,80	0,80	0,80	0,80
2531	0,80	0,80	0,80	0,80	0,80	0,80	0,80	0,80
2532	0,80	0,80	0,80	0,80	0,80	0,80	0,80	0,80
2536	0,80	0,80	0,80	0,80	0,80	0,80	0,80	0,80
2538	0,80	0,80	0,80	0,80	0,80	0,80	0,80	0,80
2539	0,80	0,80	0,80	0,80	0,80	0,80	0,80	0,80
2540	0,80	0,80	0,80	0,80	0,80	0,80	0,80	0,80

Invoergegevens model Deelgebied 7 Plansituatie 2035

Model: Plansituatie N233 2035
Walwoningen Buurtstede Deelplan 7 - Gebied
Groep: (hoofdgroep)
Lijst van Gebouwen, voor rekenmethode Wegverkeerslawaai - RMW-2012

Naam	Omschr.	Hoogte	Maaiveld	Hdef.	Functie	BAG-id	Gemeente	Jaar	AHN-jaar	Trust	Cp	Zwevend
2541		2,00	6,20	Relatief		0345100002022217		2011	0	0	0 dB	False
2544		2,00	6,20	Relatief		0345100002022295		2011	0	0	0 dB	False
2545		2,00	6,20	Relatief		0345100002022296		2011	0	0	0 dB	False
2547		2,00	6,20	Relatief		0345100002022298		2011	0	0	0 dB	False
2549		2,00	6,20	Relatief		0345100002022300		2011	0	0	0 dB	False
2552		2,39	6,20	Relatief		0345100002022303		2011	0	0	0 dB	False
2553		8,00	6,48	Relatief		0345100002079598		2010	0	0	0 dB	False
2554		6,00	7,10	Relatief		0345100002079621		2011	0	0	0 dB	False
2557		8,00	6,54	Relatief		0345100002079659		2010	0	0	0 dB	False
2564		2,00	6,20	Relatief		0345100002080543		2011	0	0	0 dB	False
2565		2,00	6,20	Relatief		0345100002080544		2011	0	0	0 dB	False
2566		2,00	6,20	Relatief		0345100002080545		2011	0	0	0 dB	False
2567		2,00	6,20	Relatief		0345100002080546		2011	0	0	0 dB	False
2568		2,00	6,20	Relatief		0345100002080547		2011	0	0	0 dB	False
2574		2,00	6,20	Relatief		0345100002080553		2011	0	0	0 dB	False
2575		2,00	6,20	Relatief		0345100002080554		2011	0	0	0 dB	False
2576		2,00	6,20	Relatief		0345100002080555		2011	0	0	0 dB	False
2577		2,00	6,20	Relatief		0345100002080556		2011	0	0	0 dB	False
2578		2,00	6,20	Relatief		0345100002080557		2011	0	0	0 dB	False
2593		2,00	6,20	Relatief		0345100002080632		2012	0	0	0 dB	False
2594		2,00	6,20	Relatief		0345100002080633		2012	0	0	0 dB	False
2595		2,00	6,20	Relatief		0345100002080634		2012	0	0	0 dB	False
2596		2,00	6,20	Relatief		0345100002080635		2012	0	0	0 dB	False
2597		2,00	6,20	Relatief		0345100002080636		2012	0	0	0 dB	False
2598		2,00	6,20	Relatief		0345100002080637		2012	0	0	0 dB	False
2599		2,00	6,20	Relatief		0345100002080638		2012	0	0	0 dB	False
2600		2,00	6,20	Relatief		0345100002080639		2012	0	0	0 dB	False
2601		2,00	6,20	Relatief		0345100002080640		2012	0	0	0 dB	False
2602		2,00	6,20	Relatief		0345100002080641		2012	0	0	0 dB	False
2603		2,00	6,20	Relatief		0345100002080646		2012	0	0	0 dB	False
2637		2,00	6,20	Relatief		0345100002080858		2012	0	0	0 dB	False
2638		2,00	6,20	Relatief		0345100002080859		2012	0	0	0 dB	False
2639		2,00	6,20	Relatief		0345100002080860		2012	0	0	0 dB	False
2640		2,00	6,20	Relatief		0345100002080861		2012	0	0	0 dB	False
2641		2,00	6,20	Relatief		0345100002080862		2012	0	0	0 dB	False
2642		2,00	6,20	Relatief		0345100002080863		2012	0	0	0 dB	False
2643		2,00	6,20	Relatief		0345100002080864		2012	0	0	0 dB	False
2644		2,00	6,20	Relatief		0345100002080865		2012	0	0	0 dB	False
2645		2,00	6,20	Relatief		0345100002080866		2012	0	0	0 dB	False
2646		2,00	6,20	Relatief		0345100002080867		2012	0	0	0 dB	False
2647		2,00	6,20	Relatief		0345100002080868		2012	0	0	0 dB	False
2648		2,00	6,20	Relatief		0345100002080869		2012	0	0	0 dB	False
2649		2,00	6,20	Relatief		0345100002080870		2012	0	0	0 dB	False
2650		2,00	6,20	Relatief		0345100002080871		2012	0	0	0 dB	False
2651		2,00	6,20	Relatief		0345100002080872		2012	0	0	0 dB	False
2652		2,00	6,20	Relatief		0345100002080873		2012	0	0	0 dB	False
2653		2,00	6,20	Relatief		0345100002080874		2012	0	0	0 dB	False
2654		2,00	6,20	Relatief		0345100002080875		2012	0	0	0 dB	False
2655		2,00	6,20	Relatief		0345100002080876		2012	0	0	0 dB	False
2656		2,00	6,20	Relatief		0345100002080877		2012	0	0	0 dB	False
2657		2,00	6,20	Relatief		0345100002080878		2012	0	0	0 dB	False
2658		2,00	6,20	Relatief		0345100002080879		2012	0	0	0 dB	False
2659		2,00	6,20	Relatief		0345100002080880		2012	0	0	0 dB	False
2660		2,00	6,20	Relatief		0345100002080881		2012	0	0	0 dB	False
2661		2,00	6,20	Relatief		0345100002080882		2012	0	0	0 dB	False
2662		2,00	6,20	Relatief		0345100002080883		2012	0	0	0 dB	False
2663		2,00	6,20	Relatief		0345100002080884		2012	0	0	0 dB	False
2664		2,00	6,20	Relatief		0345100002080885		2012	0	0	0 dB	False

Invoergegevens model Deelgebied 7 Plansituatie 2035

Model: Plansituatie N233 2035
Walwoningen Buurtstede Deelplan 7 - Gebied
Groep: (hoofdgroep)
Lijst van Gebouwen, voor rekenmethode Wegverkeerslawaai - RMW-2012

Naam	Refl. 63	Refl. 125	Refl. 250	Refl. 500	Refl. 1k	Refl. 2k	Refl. 4k	Refl. 8k
2541	0,80	0,80	0,80	0,80	0,80	0,80	0,80	0,80
2544	0,80	0,80	0,80	0,80	0,80	0,80	0,80	0,80
2545	0,80	0,80	0,80	0,80	0,80	0,80	0,80	0,80
2547	0,80	0,80	0,80	0,80	0,80	0,80	0,80	0,80
2549	0,80	0,80	0,80	0,80	0,80	0,80	0,80	0,80
2552	0,80	0,80	0,80	0,80	0,80	0,80	0,80	0,80
2553	0,80	0,80	0,80	0,80	0,80	0,80	0,80	0,80
2554	0,80	0,80	0,80	0,80	0,80	0,80	0,80	0,80
2557	0,80	0,80	0,80	0,80	0,80	0,80	0,80	0,80
2564	0,80	0,80	0,80	0,80	0,80	0,80	0,80	0,80
2565	0,80	0,80	0,80	0,80	0,80	0,80	0,80	0,80
2566	0,80	0,80	0,80	0,80	0,80	0,80	0,80	0,80
2567	0,80	0,80	0,80	0,80	0,80	0,80	0,80	0,80
2568	0,80	0,80	0,80	0,80	0,80	0,80	0,80	0,80
2574	0,80	0,80	0,80	0,80	0,80	0,80	0,80	0,80
2575	0,80	0,80	0,80	0,80	0,80	0,80	0,80	0,80
2576	0,80	0,80	0,80	0,80	0,80	0,80	0,80	0,80
2577	0,80	0,80	0,80	0,80	0,80	0,80	0,80	0,80
2578	0,80	0,80	0,80	0,80	0,80	0,80	0,80	0,80
2593	0,80	0,80	0,80	0,80	0,80	0,80	0,80	0,80
2594	0,80	0,80	0,80	0,80	0,80	0,80	0,80	0,80
2595	0,80	0,80	0,80	0,80	0,80	0,80	0,80	0,80
2596	0,80	0,80	0,80	0,80	0,80	0,80	0,80	0,80
2597	0,80	0,80	0,80	0,80	0,80	0,80	0,80	0,80
2598	0,80	0,80	0,80	0,80	0,80	0,80	0,80	0,80
2599	0,80	0,80	0,80	0,80	0,80	0,80	0,80	0,80
2600	0,80	0,80	0,80	0,80	0,80	0,80	0,80	0,80
2601	0,80	0,80	0,80	0,80	0,80	0,80	0,80	0,80
2602	0,80	0,80	0,80	0,80	0,80	0,80	0,80	0,80
2603	0,80	0,80	0,80	0,80	0,80	0,80	0,80	0,80
2637	0,80	0,80	0,80	0,80	0,80	0,80	0,80	0,80
2638	0,80	0,80	0,80	0,80	0,80	0,80	0,80	0,80
2639	0,80	0,80	0,80	0,80	0,80	0,80	0,80	0,80
2640	0,80	0,80	0,80	0,80	0,80	0,80	0,80	0,80
2641	0,80	0,80	0,80	0,80	0,80	0,80	0,80	0,80
2642	0,80	0,80	0,80	0,80	0,80	0,80	0,80	0,80
2643	0,80	0,80	0,80	0,80	0,80	0,80	0,80	0,80
2644	0,80	0,80	0,80	0,80	0,80	0,80	0,80	0,80
2645	0,80	0,80	0,80	0,80	0,80	0,80	0,80	0,80
2646	0,80	0,80	0,80	0,80	0,80	0,80	0,80	0,80
2647	0,80	0,80	0,80	0,80	0,80	0,80	0,80	0,80
2648	0,80	0,80	0,80	0,80	0,80	0,80	0,80	0,80
2649	0,80	0,80	0,80	0,80	0,80	0,80	0,80	0,80
2650	0,80	0,80	0,80	0,80	0,80	0,80	0,80	0,80
2651	0,80	0,80	0,80	0,80	0,80	0,80	0,80	0,80
2652	0,80	0,80	0,80	0,80	0,80	0,80	0,80	0,80
2653	0,80	0,80	0,80	0,80	0,80	0,80	0,80	0,80
2654	0,80	0,80	0,80	0,80	0,80	0,80	0,80	0,80
2655	0,80	0,80	0,80	0,80	0,80	0,80	0,80	0,80
2656	0,80	0,80	0,80	0,80	0,80	0,80	0,80	0,80
2657	0,80	0,80	0,80	0,80	0,80	0,80	0,80	0,80
2658	0,80	0,80	0,80	0,80	0,80	0,80	0,80	0,80
2659	0,80	0,80	0,80	0,80	0,80	0,80	0,80	0,80
2660	0,80	0,80	0,80	0,80	0,80	0,80	0,80	0,80
2661	0,80	0,80	0,80	0,80	0,80	0,80	0,80	0,80
2662	0,80	0,80	0,80	0,80	0,80	0,80	0,80	0,80
2663	0,80	0,80	0,80	0,80	0,80	0,80	0,80	0,80
2664	0,80	0,80	0,80	0,80	0,80	0,80	0,80	0,80

Invoergegevens model Deelgebied 7 Plansituatie 2035

Model: Plansituatie N233 2035
Walwoningen Buurtstede Deelplan 7 - Gebied
Groep: (hoofdgroep)
Lijst van Gebouwen, voor rekenmethode Wegverkeerslawaai - RMW-2012

Naam	Omschr.	Hoogte	Maaiveld	Hdef.	Functie	BAG-id	Gemeente	Jaar	AHN-jaar	Trust	Cp	Zwevend
2665		2,00	6,20	Relatief		0345100002080886		2012	0	0	0 dB	False
2666		2,00	6,20	Relatief		0345100002080887		2012	0	0	0 dB	False
2667		2,00	6,20	Relatief		0345100002080888		2012	0	0	0 dB	False
2668		2,00	6,20	Relatief		0345100002080889		2012	0	0	0 dB	False
2669		2,00	6,20	Relatief		0345100002080890		2012	0	0	0 dB	False
2702		2,00	6,20	Relatief		0345100002081010		2013	0	0	0 dB	False
2703		2,00	6,20	Relatief		0345100002081011		2013	0	0	0 dB	False
2704		2,00	6,20	Relatief		0345100002081012		2013	0	0	0 dB	False
2705		2,00	6,20	Relatief		0345100002081013		2013	0	0	0 dB	False
2712		2,00	6,20	Relatief		0345100002081032		2013	0	0	0 dB	False
2713		2,00	6,20	Relatief		0345100002081033		2013	0	0	0 dB	False
2714		2,00	6,20	Relatief		0345100002081034		2013	0	0	0 dB	False
2715		2,00	6,20	Relatief		0345100002081035		2013	0	0	0 dB	False
2716		2,00	6,20	Relatief		0345100002081036		2013	0	0	0 dB	False
2717		2,00	6,20	Relatief		0345100002081037		2013	0	0	0 dB	False
2718		2,00	6,20	Relatief		0345100002081038		2013	0	0	0 dB	False
2719		2,00	6,20	Relatief		0345100002081039		2013	0	0	0 dB	False
2720		2,00	6,20	Relatief		0345100002081040		2013	0	0	0 dB	False
2721		2,00	6,20	Relatief		0345100002081041		2013	0	0	0 dB	False
2722		2,00	6,20	Relatief		0345100002081042		2013	0	0	0 dB	False
2723		2,00	6,20	Relatief		0345100002081043		2013	0	0	0 dB	False
2724		2,00	6,20	Relatief		0345100002081044		2013	0	0	0 dB	False
2725		2,00	6,20	Relatief		0345100002081045		2013	0	0	0 dB	False
2726		2,00	6,20	Relatief		0345100002081046		2013	0	0	0 dB	False
2727		2,00	6,20	Relatief		0345100002081047		2013	0	0	0 dB	False
2728		2,00	6,20	Relatief		0345100002081048		2013	0	0	0 dB	False
2729		2,00	6,20	Relatief		0345100002081049		2013	0	0	0 dB	False
2730		2,00	6,20	Relatief		0345100002081050		2013	0	0	0 dB	False
2731		2,00	6,20	Relatief		0345100002081051		2013	0	0	0 dB	False
2732		2,00	6,20	Relatief		0345100002081052		2013	0	0	0 dB	False
2733		2,00	6,20	Relatief		0345100002081053		2013	0	0	0 dB	False
2734		2,00	6,20	Relatief		0345100002081054		2013	0	0	0 dB	False
2735		2,00	6,20	Relatief		0345100002081055		2013	0	0	0 dB	False
2736		2,00	6,20	Relatief		0345100002081056		2013	0	0	0 dB	False
2737		2,00	6,20	Relatief		0345100002081057		2013	0	0	0 dB	False
2738		2,00	6,20	Relatief		0345100002081058		2013	0	0	0 dB	False
2739		2,00	6,20	Relatief		0345100002081059		2013	0	0	0 dB	False
2740		2,00	6,20	Relatief		0345100002081060		2013	0	0	0 dB	False
2741		2,00	6,20	Relatief		0345100002081061		2013	0	0	0 dB	False
2742		2,00	6,20	Relatief		0345100002081062		2013	0	0	0 dB	False
2743		2,00	6,20	Relatief		0345100002081063		2013	0	0	0 dB	False
2753		2,00	6,20	Relatief		0345100002081941		2012	0	0	0 dB	False
2756		2,00	6,20	Relatief		0345100002081944		2012	0	0	0 dB	False
2757		2,00	6,20	Relatief		0345100002081945		2012	0	0	0 dB	False
2760		2,00	6,20	Relatief		0345100002081948		2012	0	0	0 dB	False
2763		2,00	6,20	Relatief		0345100002081952		2012	0	0	0 dB	False
2764		2,00	6,20	Relatief		0345100002081953		2012	0	0	0 dB	False
2767		2,00	6,20	Relatief		0345100002081956		2012	0	0	0 dB	False
2768		2,00	6,20	Relatief		0345100002081957		2012	0	0	0 dB	False
2771		2,00	6,20	Relatief		0345100002081960		2012	0	0	0 dB	False
2772		2,00	6,20	Relatief		0345100002081961		2012	0	0	0 dB	False
2773		2,00	6,20	Relatief		0345100002081962		2012	0	0	0 dB	False
2774		2,00	6,20	Relatief		0345100002081963		2012	0	0	0 dB	False
2775		2,00	6,20	Relatief		0345100002081964		2012	0	0	0 dB	False
2776		2,00	6,20	Relatief		0345100002081965		2012	0	0	0 dB	False
2777		2,00	6,20	Relatief		0345100002081966		2012	0	0	0 dB	False
2796		2,00	3,83	Relatief		0345100002082996		2013	0	0	0 dB	False
2819		2,00	6,20	Relatief		0345100002083658		2012	0	0	0 dB	False

Invoergegevens model Deelgebied 7 Plansituatie 2035

Model: Plansituatie N233 2035
Walwoningen Buurtstede Deelplan 7 - Gebied
Groep: (hoofdgroep)
Lijst van Gebouwen, voor rekenmethode Wegverkeerslawaai - RMW-2012

Naam	Refl. 63	Refl. 125	Refl. 250	Refl. 500	Refl. 1k	Refl. 2k	Refl. 4k	Refl. 8k
2665	0,80	0,80	0,80	0,80	0,80	0,80	0,80	0,80
2666	0,80	0,80	0,80	0,80	0,80	0,80	0,80	0,80
2667	0,80	0,80	0,80	0,80	0,80	0,80	0,80	0,80
2668	0,80	0,80	0,80	0,80	0,80	0,80	0,80	0,80
2669	0,80	0,80	0,80	0,80	0,80	0,80	0,80	0,80
2702	0,80	0,80	0,80	0,80	0,80	0,80	0,80	0,80
2703	0,80	0,80	0,80	0,80	0,80	0,80	0,80	0,80
2704	0,80	0,80	0,80	0,80	0,80	0,80	0,80	0,80
2705	0,80	0,80	0,80	0,80	0,80	0,80	0,80	0,80
2712	0,80	0,80	0,80	0,80	0,80	0,80	0,80	0,80
2713	0,80	0,80	0,80	0,80	0,80	0,80	0,80	0,80
2714	0,80	0,80	0,80	0,80	0,80	0,80	0,80	0,80
2715	0,80	0,80	0,80	0,80	0,80	0,80	0,80	0,80
2716	0,80	0,80	0,80	0,80	0,80	0,80	0,80	0,80
2717	0,80	0,80	0,80	0,80	0,80	0,80	0,80	0,80
2718	0,80	0,80	0,80	0,80	0,80	0,80	0,80	0,80
2719	0,80	0,80	0,80	0,80	0,80	0,80	0,80	0,80
2720	0,80	0,80	0,80	0,80	0,80	0,80	0,80	0,80
2721	0,80	0,80	0,80	0,80	0,80	0,80	0,80	0,80
2722	0,80	0,80	0,80	0,80	0,80	0,80	0,80	0,80
2723	0,80	0,80	0,80	0,80	0,80	0,80	0,80	0,80
2724	0,80	0,80	0,80	0,80	0,80	0,80	0,80	0,80
2725	0,80	0,80	0,80	0,80	0,80	0,80	0,80	0,80
2726	0,80	0,80	0,80	0,80	0,80	0,80	0,80	0,80
2727	0,80	0,80	0,80	0,80	0,80	0,80	0,80	0,80
2728	0,80	0,80	0,80	0,80	0,80	0,80	0,80	0,80
2729	0,80	0,80	0,80	0,80	0,80	0,80	0,80	0,80
2730	0,80	0,80	0,80	0,80	0,80	0,80	0,80	0,80
2731	0,80	0,80	0,80	0,80	0,80	0,80	0,80	0,80
2732	0,80	0,80	0,80	0,80	0,80	0,80	0,80	0,80
2733	0,80	0,80	0,80	0,80	0,80	0,80	0,80	0,80
2734	0,80	0,80	0,80	0,80	0,80	0,80	0,80	0,80
2735	0,80	0,80	0,80	0,80	0,80	0,80	0,80	0,80
2736	0,80	0,80	0,80	0,80	0,80	0,80	0,80	0,80
2737	0,80	0,80	0,80	0,80	0,80	0,80	0,80	0,80
2738	0,80	0,80	0,80	0,80	0,80	0,80	0,80	0,80
2739	0,80	0,80	0,80	0,80	0,80	0,80	0,80	0,80
2740	0,80	0,80	0,80	0,80	0,80	0,80	0,80	0,80
2741	0,80	0,80	0,80	0,80	0,80	0,80	0,80	0,80
2742	0,80	0,80	0,80	0,80	0,80	0,80	0,80	0,80
2743	0,80	0,80	0,80	0,80	0,80	0,80	0,80	0,80
2753	0,80	0,80	0,80	0,80	0,80	0,80	0,80	0,80
2756	0,80	0,80	0,80	0,80	0,80	0,80	0,80	0,80
2757	0,80	0,80	0,80	0,80	0,80	0,80	0,80	0,80
2760	0,80	0,80	0,80	0,80	0,80	0,80	0,80	0,80
2763	0,80	0,80	0,80	0,80	0,80	0,80	0,80	0,80
2764	0,80	0,80	0,80	0,80	0,80	0,80	0,80	0,80
2767	0,80	0,80	0,80	0,80	0,80	0,80	0,80	0,80
2768	0,80	0,80	0,80	0,80	0,80	0,80	0,80	0,80
2771	0,80	0,80	0,80	0,80	0,80	0,80	0,80	0,80
2772	0,80	0,80	0,80	0,80	0,80	0,80	0,80	0,80
2773	0,80	0,80	0,80	0,80	0,80	0,80	0,80	0,80
2774	0,80	0,80	0,80	0,80	0,80	0,80	0,80	0,80
2775	0,80	0,80	0,80	0,80	0,80	0,80	0,80	0,80
2776	0,80	0,80	0,80	0,80	0,80	0,80	0,80	0,80
2777	0,80	0,80	0,80	0,80	0,80	0,80	0,80	0,80
2796	0,80	0,80	0,80	0,80	0,80	0,80	0,80	0,80
2819	0,80	0,80	0,80	0,80	0,80	0,80	0,80	0,80

Invoergegevens model Deelgebied 7 Plansituatie 2035

Model: Plansituatie N233 2035
Walwoningen Buurtstede Deelplan 7 - Gebied
Groep: (hoofdgroep)
Lijst van Gebouwen, voor rekenmethode Wegverkeerslawaai - RMW-2012

Naam	Omschr.	Hoogte	Maaiveld	Hdef.	Functie	BAG-id	Gemeente	Jaar	AHN-jaar	Trust	Cp	Zwevend
2829		2,00	6,20	Relatief		0345100002083840		2014	0	0	0 dB	False
2830		2,76	6,20	Relatief		0345100002083940		2011	0	0	0 dB	False
2848		2,00	6,20	Relatief		0345100002084249		2014	0	0	0 dB	False
2849		2,00	6,20	Relatief		0345100002084252		2014	0	0	0 dB	False
2853		2,00	5,61	Relatief		0345100002084395		2012	0	0	0 dB	False
2864		2,00	6,20	Relatief		0345100002084565		2011	0	0	0 dB	False
2865		2,00	6,20	Relatief		0345100002084566		2011	0	0	0 dB	False
2866		2,00	6,20	Relatief		0345100002084567		2011	0	0	0 dB	False
2867		2,00	6,20	Relatief		0345100002084568		2011	0	0	0 dB	False
2868		2,00	6,20	Relatief		0345100002084569		2011	0	0	0 dB	False
2869		2,00	6,20	Relatief		0345100002084570		2011	0	0	0 dB	False
2870		2,00	6,20	Relatief		0345100002084571		2011	0	0	0 dB	False
2890		2,00	6,20	Relatief		0345100002084732		2015	0	0	0 dB	False
2891		2,00	6,20	Relatief		0345100002084733		2015	0	0	0 dB	False
2892		2,00	6,20	Relatief		0345100002084734		2015	0	0	0 dB	False
2893		2,00	6,20	Relatief		0345100002084735		2015	0	0	0 dB	False
2894		2,00	6,20	Relatief		0345100002084736		2015	0	0	0 dB	False
2895		2,00	6,20	Relatief		0345100002084737		2015	0	0	0 dB	False
2896		2,00	6,20	Relatief		0345100002084738		2015	0	0	0 dB	False
2897		2,00	6,20	Relatief		0345100002084739		2015	0	0	0 dB	False
2898		2,00	6,20	Relatief		0345100002084740		2015	0	0	0 dB	False
2899		2,00	6,20	Relatief		0345100002084741		2015	0	0	0 dB	False
2900		2,00	6,20	Relatief		0345100002084742		2015	0	0	0 dB	False
2909		2,00	6,20	Relatief		0345100002084774		2015	0	0	0 dB	False
2910		2,00	6,20	Relatief		0345100002084775		2015	0	0	0 dB	False
2911		2,00	6,20	Relatief		0345100002084776		2015	0	0	0 dB	False
2912		2,00	6,20	Relatief		0345100002084777		2015	0	0	0 dB	False
2920		2,00	6,20	Relatief		0345100002084799		2015	0	0	0 dB	False
2921		2,00	6,20	Relatief		0345100002084800		2015	0	0	0 dB	False
2922		2,00	6,20	Relatief		0345100002084801		2015	0	0	0 dB	False
2923		2,00	6,20	Relatief		0345100002084802		2015	0	0	0 dB	False
2924		2,00	6,20	Relatief		0345100002084803		2015	0	0	0 dB	False
2925		2,00	6,20	Relatief		0345100002084804		2015	0	0	0 dB	False
2926		2,00	6,20	Relatief		0345100002084805		2015	0	0	0 dB	False
2937		2,00	6,20	Relatief		0345100002085157		2015	0	0	0 dB	False
2938		2,00	5,93	Relatief		0345100002085158		2015	0	0	0 dB	False
2939		2,00	5,17	Relatief		0345100002085159		2015	0	0	0 dB	False
2940		2,00	4,82	Relatief		0345100002085160		2015	0	0	0 dB	False
2941		2,00	3,43	Relatief		0345100002085161		2015	0	0	0 dB	False
2942		2,00	3,43	Relatief		0345100002085162		2015	0	0	0 dB	False
2943		2,00	2,47	Relatief		0345100002085163		2015	0	0	0 dB	False
2944		2,00	2,35	Relatief		0345100002085164		2015	0	0	0 dB	False
2945		2,00	2,54	Relatief		0345100002085165		2015	0	0	0 dB	False
2946		2,00	2,65	Relatief		0345100002085166		2015	0	0	0 dB	False
2953		2,00	6,20	Relatief		0345100002085339		2015	0	0	0 dB	False
2954		2,00	6,20	Relatief		0345100002085340		2015	0	0	0 dB	False
2955		2,00	6,20	Relatief		0345100002085341		2015	0	0	0 dB	False
2956		2,00	6,20	Relatief		0345100002085343		2015	0	0	0 dB	False
2965		2,00	6,20	Relatief		0345100002085369		2015	0	0	0 dB	False
2966		2,00	6,20	Relatief		0345100002085370		2015	0	0	0 dB	False
2967		2,00	6,20	Relatief		0345100002085371		2015	0	0	0 dB	False
2968		2,00	6,20	Relatief		0345100002085372		2015	0	0	0 dB	False
2969		2,00	6,20	Relatief		0345100002085373		2015	0	0	0 dB	False
2970		2,00	6,20	Relatief		0345100002085374		2015	0	0	0 dB	False
2971		2,00	6,20	Relatief		0345100002085375		2015	0	0	0 dB	False
2972		2,00	6,20	Relatief		0345100002085376		2015	0	0	0 dB	False
2973		2,00	6,20	Relatief		0345100002085382		2014	0	0	0 dB	False
2974		2,00	6,20	Relatief		0345100002085383		2014	0	0	0 dB	False

Invoergegevens model Deelgebied 7 Plansituatie 2035

Model: Plansituatie N233 2035
Walwoningen Buurtstede Deelplan 7 - Gebied
Groep: (hoofdgroep)
Lijst van Gebouwen, voor rekenmethode Wegverkeerslawaai - RMW-2012

Naam	Refl. 63	Refl. 125	Refl. 250	Refl. 500	Refl. 1k	Refl. 2k	Refl. 4k	Refl. 8k
2829	0,80	0,80	0,80	0,80	0,80	0,80	0,80	0,80
2830	0,80	0,80	0,80	0,80	0,80	0,80	0,80	0,80
2848	0,80	0,80	0,80	0,80	0,80	0,80	0,80	0,80
2849	0,80	0,80	0,80	0,80	0,80	0,80	0,80	0,80
2853	0,80	0,80	0,80	0,80	0,80	0,80	0,80	0,80
2864	0,80	0,80	0,80	0,80	0,80	0,80	0,80	0,80
2865	0,80	0,80	0,80	0,80	0,80	0,80	0,80	0,80
2866	0,80	0,80	0,80	0,80	0,80	0,80	0,80	0,80
2867	0,80	0,80	0,80	0,80	0,80	0,80	0,80	0,80
2868	0,80	0,80	0,80	0,80	0,80	0,80	0,80	0,80
2869	0,80	0,80	0,80	0,80	0,80	0,80	0,80	0,80
2870	0,80	0,80	0,80	0,80	0,80	0,80	0,80	0,80
2890	0,80	0,80	0,80	0,80	0,80	0,80	0,80	0,80
2891	0,80	0,80	0,80	0,80	0,80	0,80	0,80	0,80
2892	0,80	0,80	0,80	0,80	0,80	0,80	0,80	0,80
2893	0,80	0,80	0,80	0,80	0,80	0,80	0,80	0,80
2894	0,80	0,80	0,80	0,80	0,80	0,80	0,80	0,80
2895	0,80	0,80	0,80	0,80	0,80	0,80	0,80	0,80
2896	0,80	0,80	0,80	0,80	0,80	0,80	0,80	0,80
2897	0,80	0,80	0,80	0,80	0,80	0,80	0,80	0,80
2898	0,80	0,80	0,80	0,80	0,80	0,80	0,80	0,80
2899	0,80	0,80	0,80	0,80	0,80	0,80	0,80	0,80
2900	0,80	0,80	0,80	0,80	0,80	0,80	0,80	0,80
2909	0,80	0,80	0,80	0,80	0,80	0,80	0,80	0,80
2910	0,80	0,80	0,80	0,80	0,80	0,80	0,80	0,80
2911	0,80	0,80	0,80	0,80	0,80	0,80	0,80	0,80
2912	0,80	0,80	0,80	0,80	0,80	0,80	0,80	0,80
2920	0,80	0,80	0,80	0,80	0,80	0,80	0,80	0,80
2921	0,80	0,80	0,80	0,80	0,80	0,80	0,80	0,80
2922	0,80	0,80	0,80	0,80	0,80	0,80	0,80	0,80
2923	0,80	0,80	0,80	0,80	0,80	0,80	0,80	0,80
2924	0,80	0,80	0,80	0,80	0,80	0,80	0,80	0,80
2925	0,80	0,80	0,80	0,80	0,80	0,80	0,80	0,80
2926	0,80	0,80	0,80	0,80	0,80	0,80	0,80	0,80
2937	0,80	0,80	0,80	0,80	0,80	0,80	0,80	0,80
2938	0,80	0,80	0,80	0,80	0,80	0,80	0,80	0,80
2939	0,80	0,80	0,80	0,80	0,80	0,80	0,80	0,80
2940	0,80	0,80	0,80	0,80	0,80	0,80	0,80	0,80
2941	0,80	0,80	0,80	0,80	0,80	0,80	0,80	0,80
2942	0,80	0,80	0,80	0,80	0,80	0,80	0,80	0,80
2943	0,80	0,80	0,80	0,80	0,80	0,80	0,80	0,80
2944	0,80	0,80	0,80	0,80	0,80	0,80	0,80	0,80
2945	0,80	0,80	0,80	0,80	0,80	0,80	0,80	0,80
2946	0,80	0,80	0,80	0,80	0,80	0,80	0,80	0,80
2953	0,80	0,80	0,80	0,80	0,80	0,80	0,80	0,80
2954	0,80	0,80	0,80	0,80	0,80	0,80	0,80	0,80
2955	0,80	0,80	0,80	0,80	0,80	0,80	0,80	0,80
2956	0,80	0,80	0,80	0,80	0,80	0,80	0,80	0,80
2965	0,80	0,80	0,80	0,80	0,80	0,80	0,80	0,80
2966	0,80	0,80	0,80	0,80	0,80	0,80	0,80	0,80
2967	0,80	0,80	0,80	0,80	0,80	0,80	0,80	0,80
2968	0,80	0,80	0,80	0,80	0,80	0,80	0,80	0,80
2969	0,80	0,80	0,80	0,80	0,80	0,80	0,80	0,80
2970	0,80	0,80	0,80	0,80	0,80	0,80	0,80	0,80
2971	0,80	0,80	0,80	0,80	0,80	0,80	0,80	0,80
2972	0,80	0,80	0,80	0,80	0,80	0,80	0,80	0,80
2973	0,80	0,80	0,80	0,80	0,80	0,80	0,80	0,80
2974	0,80	0,80	0,80	0,80	0,80	0,80	0,80	0,80

Invoergegevens model Deelgebied 7 Plansituatie 2035

Model: Plansituatie N233 2035
Walwoningen Buurtstede Deelplan 7 - Gebied
Groep: (hoofdgroep)
Lijst van Gebouwen, voor rekenmethode Wegverkeerslawaai - RMW-2012

Naam	Omschr.	Hoogte	Maaiveld	Hdef.	Functie	BAG-id	Gemeente	Jaar	AHN-jaar	Trust	Cp	Zwevend
2975		2,00	6,20	Relatief		0345100002085384		2014	0	0	0 dB	False
2976		2,00	6,20	Relatief		0345100002085385		2014	0	0	0 dB	False
2977		2,00	6,20	Relatief		0345100002085386		2014	0	0	0 dB	False
2978		2,00	6,20	Relatief		0345100002085387		2014	0	0	0 dB	False
2979		2,00	6,20	Relatief		0345100002085388		2014	0	0	0 dB	False
2980		2,00	6,20	Relatief		0345100002085389		2014	0	0	0 dB	False
2981		2,00	6,20	Relatief		0345100002085390		2014	0	0	0 dB	False
2982		2,00	6,20	Relatief		0345100002085391		2014	0	0	0 dB	False
2983		2,00	6,20	Relatief		0345100002085392		2014	0	0	0 dB	False
2984		2,00	6,20	Relatief		0345100002085393		2014	0	0	0 dB	False
2985		2,00	6,20	Relatief		0345100002085394		2014	0	0	0 dB	False
2986		2,00	6,20	Relatief		0345100002085395		2014	0	0	0 dB	False
2987		2,00	6,20	Relatief		0345100002085396		2014	0	0	0 dB	False
2988		2,00	6,20	Relatief		0345100002085397		2014	0	0	0 dB	False
2995		2,00	6,20	Relatief		0345100002085941		2015	0	0	0 dB	False
2996		2,00	6,20	Relatief		0345100002085942		2015	0	0	0 dB	False
2997		2,00	6,20	Relatief		0345100002085943		2015	0	0	0 dB	False
2998		2,00	6,20	Relatief		0345100002085944		2015	0	0	0 dB	False
3007		2,00	6,20	Relatief		0345100002085969		2015	0	0	0 dB	False
3008		2,00	6,20	Relatief		0345100002085970		2015	0	0	0 dB	False
3009		2,00	6,20	Relatief		0345100002085971		2015	0	0	0 dB	False
3010		2,00	6,20	Relatief		0345100002085972		2015	0	0	0 dB	False
3011		2,00	6,20	Relatief		0345100002085973		2015	0	0	0 dB	False
3012		2,00	6,20	Relatief		0345100002085974		2015	0	0	0 dB	False
3013		2,00	6,20	Relatief		0345100002085975		2015	0	0	0 dB	False
3014		2,00	6,20	Relatief		0345100002085976		2015	0	0	0 dB	False
3028		2,00	6,20	Relatief		0345100002086018		2015	0	0	0 dB	False
3029		2,00	6,20	Relatief		0345100002086019		2015	0	0	0 dB	False
3030		2,00	6,20	Relatief		0345100002086020		2015	0	0	0 dB	False
3031		2,00	6,20	Relatief		0345100002086021		2015	0	0	0 dB	False
3032		2,00	6,20	Relatief		0345100002086022		2015	0	0	0 dB	False
3033		2,00	6,20	Relatief		0345100002086023		2015	0	0	0 dB	False
3034		2,00	6,20	Relatief		0345100002086024		2015	0	0	0 dB	False
3035		2,00	6,20	Relatief		0345100002086025		2015	0	0	0 dB	False
3036		2,00	6,20	Relatief		0345100002086026		2015	0	0	0 dB	False
3037		2,00	6,20	Relatief		0345100002086027		2015	0	0	0 dB	False
3050		2,00	6,20	Relatief		0345100002086065		2015	0	0	0 dB	False
3051		2,00	6,20	Relatief		0345100002086076		2015	0	0	0 dB	False
3060		2,00	6,20	Relatief		0345100002086604		2016	0	0	0 dB	False
3061		2,00	6,20	Relatief		0345100002086605		2016	0	0	0 dB	False
3068		2,00	6,20	Relatief		0345100002086628		2016	0	0	0 dB	False
3069		2,00	6,20	Relatief		0345100002086629		2016	0	0	0 dB	False
3070		2,00	6,20	Relatief		0345100002086630		2016	0	0	0 dB	False
3071		2,00	6,20	Relatief		0345100002086631		2016	0	0	0 dB	False
3072		2,00	6,20	Relatief		0345100002086632		2016	0	0	0 dB	False
3073		2,00	6,20	Relatief		0345100002086633		2016	0	0	0 dB	False
3075		2,00	6,90	Relatief		0345100002086705		2012	0	0	0 dB	False
3083		2,00	6,20	Relatief		0345100002086819		2016	0	0	0 dB	False
3084		2,00	6,20	Relatief		0345100002086820		2016	0	0	0 dB	False
3085		2,00	6,20	Relatief		0345100002086821		2016	0	0	0 dB	False
3086		2,00	6,20	Relatief		0345100002086822		2016	0	0	0 dB	False
3087		2,00	6,20	Relatief		0345100002086823		2016	0	0	0 dB	False
3088		2,00	6,20	Relatief		0345100002086824		2016	0	0	0 dB	False
3089		2,00	6,20	Relatief		0345100002086825		2016	0	0	0 dB	False
3090		2,00	6,20	Relatief		0345100002086833		2012	0	0	0 dB	False
3096		2,00	2,23	Relatief		0345100002087120		2016	0	0	0 dB	False
3097		2,00	2,54	Relatief		0345100002087121		2016	0	0	0 dB	False
3098		2,00	2,54	Relatief		0345100002087122		2016	0	0	0 dB	False

Invoergegevens model Deelgebied 7 Plansituatie 2035

Model: Plansituatie N233 2035
Walwoningen Buurtstede Deelplan 7 - Gebied
Groep: (hoofdgroep)
Lijst van Gebouwen, voor rekenmethode Wegverkeerslawaai - RMW-2012

Naam	Refl. 63	Refl. 125	Refl. 250	Refl. 500	Refl. 1k	Refl. 2k	Refl. 4k	Refl. 8k
2975	0,80	0,80	0,80	0,80	0,80	0,80	0,80	0,80
2976	0,80	0,80	0,80	0,80	0,80	0,80	0,80	0,80
2977	0,80	0,80	0,80	0,80	0,80	0,80	0,80	0,80
2978	0,80	0,80	0,80	0,80	0,80	0,80	0,80	0,80
2979	0,80	0,80	0,80	0,80	0,80	0,80	0,80	0,80
2980	0,80	0,80	0,80	0,80	0,80	0,80	0,80	0,80
2981	0,80	0,80	0,80	0,80	0,80	0,80	0,80	0,80
2982	0,80	0,80	0,80	0,80	0,80	0,80	0,80	0,80
2983	0,80	0,80	0,80	0,80	0,80	0,80	0,80	0,80
2984	0,80	0,80	0,80	0,80	0,80	0,80	0,80	0,80
2985	0,80	0,80	0,80	0,80	0,80	0,80	0,80	0,80
2986	0,80	0,80	0,80	0,80	0,80	0,80	0,80	0,80
2987	0,80	0,80	0,80	0,80	0,80	0,80	0,80	0,80
2988	0,80	0,80	0,80	0,80	0,80	0,80	0,80	0,80
2995	0,80	0,80	0,80	0,80	0,80	0,80	0,80	0,80
2996	0,80	0,80	0,80	0,80	0,80	0,80	0,80	0,80
2997	0,80	0,80	0,80	0,80	0,80	0,80	0,80	0,80
2998	0,80	0,80	0,80	0,80	0,80	0,80	0,80	0,80
3007	0,80	0,80	0,80	0,80	0,80	0,80	0,80	0,80
3008	0,80	0,80	0,80	0,80	0,80	0,80	0,80	0,80
3009	0,80	0,80	0,80	0,80	0,80	0,80	0,80	0,80
3010	0,80	0,80	0,80	0,80	0,80	0,80	0,80	0,80
3011	0,80	0,80	0,80	0,80	0,80	0,80	0,80	0,80
3012	0,80	0,80	0,80	0,80	0,80	0,80	0,80	0,80
3013	0,80	0,80	0,80	0,80	0,80	0,80	0,80	0,80
3014	0,80	0,80	0,80	0,80	0,80	0,80	0,80	0,80
3028	0,80	0,80	0,80	0,80	0,80	0,80	0,80	0,80
3029	0,80	0,80	0,80	0,80	0,80	0,80	0,80	0,80
3030	0,80	0,80	0,80	0,80	0,80	0,80	0,80	0,80
3031	0,80	0,80	0,80	0,80	0,80	0,80	0,80	0,80
3032	0,80	0,80	0,80	0,80	0,80	0,80	0,80	0,80
3033	0,80	0,80	0,80	0,80	0,80	0,80	0,80	0,80
3034	0,80	0,80	0,80	0,80	0,80	0,80	0,80	0,80
3035	0,80	0,80	0,80	0,80	0,80	0,80	0,80	0,80
3036	0,80	0,80	0,80	0,80	0,80	0,80	0,80	0,80
3037	0,80	0,80	0,80	0,80	0,80	0,80	0,80	0,80
3050	0,80	0,80	0,80	0,80	0,80	0,80	0,80	0,80
3051	0,80	0,80	0,80	0,80	0,80	0,80	0,80	0,80
3060	0,80	0,80	0,80	0,80	0,80	0,80	0,80	0,80
3061	0,80	0,80	0,80	0,80	0,80	0,80	0,80	0,80
3068	0,80	0,80	0,80	0,80	0,80	0,80	0,80	0,80
3069	0,80	0,80	0,80	0,80	0,80	0,80	0,80	0,80
3070	0,80	0,80	0,80	0,80	0,80	0,80	0,80	0,80
3071	0,80	0,80	0,80	0,80	0,80	0,80	0,80	0,80
3072	0,80	0,80	0,80	0,80	0,80	0,80	0,80	0,80
3073	0,80	0,80	0,80	0,80	0,80	0,80	0,80	0,80
3075	0,80	0,80	0,80	0,80	0,80	0,80	0,80	0,80
3083	0,80	0,80	0,80	0,80	0,80	0,80	0,80	0,80
3084	0,80	0,80	0,80	0,80	0,80	0,80	0,80	0,80
3085	0,80	0,80	0,80	0,80	0,80	0,80	0,80	0,80
3086	0,80	0,80	0,80	0,80	0,80	0,80	0,80	0,80
3087	0,80	0,80	0,80	0,80	0,80	0,80	0,80	0,80
3088	0,80	0,80	0,80	0,80	0,80	0,80	0,80	0,80
3089	0,80	0,80	0,80	0,80	0,80	0,80	0,80	0,80
3090	0,80	0,80	0,80	0,80	0,80	0,80	0,80	0,80
3096	0,80	0,80	0,80	0,80	0,80	0,80	0,80	0,80
3097	0,80	0,80	0,80	0,80	0,80	0,80	0,80	0,80
3098	0,80	0,80	0,80	0,80	0,80	0,80	0,80	0,80

Invoergegevens model Deelgebied 7 Plansituatie 2035

Model: Plansituatie N233 2035
Walwoningen Buurtstede Deelplan 7 - Gebied
Groep: (hoofdgroep)
Lijst van Gebouwen, voor rekenmethode Wegverkeerslawaai - RMW-2012

Naam	Omschr.	Hoogte	Maaiveld	Hdef.	Functie	BAG-id	Gemeente	Jaar	AHN-jaar	Trust	Cp	Zwevend
3107		2,00	0,96	Relatief		0345100002087147		2016	0	0	0 dB	False
3108		2,00	1,01	Relatief		0345100002087148		2016	0	0	0 dB	False
3109		2,00	1,32	Relatief		0345100002087149		2016	0	0	0 dB	False
3110		2,00	1,32	Relatief		0345100002087150		2016	0	0	0 dB	False
3111		2,00	1,59	Relatief		0345100002087151		2016	0	0	0 dB	False
3112		2,00	1,71	Relatief		0345100002087152		2016	0	0	0 dB	False
3117		2,00	1,49	Relatief		0345100002087204		2016	0	0	0 dB	False
3118		2,00	1,53	Relatief		0345100002087205		2016	0	0	0 dB	False
3119		2,00	1,40	Relatief		0345100002087206		2016	0	0	0 dB	False
3120		2,00	1,40	Relatief		0345100002087207		2016	0	0	0 dB	False
3137		2,00	6,20	Relatief		0345100002087265		2016	0	0	0 dB	False
3138		2,00	6,20	Relatief		0345100002087266		2016	0	0	0 dB	False
3139		2,00	6,20	Relatief		0345100002087267		2016	0	0	0 dB	False
3140		2,00	6,20	Relatief		0345100002087271		2016	0	0	0 dB	False
3141		2,00	6,20	Relatief		0345100002087273		2016	0	0	0 dB	False
3142		2,00	6,20	Relatief		0345100002087274		2016	0	0	0 dB	False
3143		2,00	6,20	Relatief		0345100002087275		2016	0	0	0 dB	False
3144		2,00	6,20	Relatief		0345100002087276		2016	0	0	0 dB	False
3145		2,00	6,20	Relatief		0345100002087277		2016	0	0	0 dB	False
3146		2,00	6,20	Relatief		0345100002087278		2016	0	0	0 dB	False
3147		2,00	6,20	Relatief		0345100002087293		2016	0	0	0 dB	False
3148		2,00	6,20	Relatief		0345100002087294		2016	0	0	0 dB	False
3149		2,00	6,20	Relatief		0345100002087295		2016	0	0	0 dB	False
3150		2,00	6,20	Relatief		0345100002087296		2016	0	0	0 dB	False
3171		2,00	3,71	Relatief		0345100002088691		2016	0	0	0 dB	False
3172		2,00	3,71	Relatief		0345100002088692		2016	0	0	0 dB	False
3173		2,00	3,98	Relatief		0345100002088693		2016	0	0	0 dB	False
3174		2,00	4,89	Relatief		0345100002088694		2016	0	0	0 dB	False
3175		2,00	5,16	Relatief		0345100002088695		2016	0	0	0 dB	False
3176		2,00	5,16	Relatief		0345100002088696		2016	0	0	0 dB	False
3187		2,00	6,20	Relatief		0345100002089157		2016	0	0	0 dB	False
3188		2,00	6,20	Relatief		0345100002089158		2016	0	0	0 dB	False
3189		2,00	6,20	Relatief		0345100002089159		2016	0	0	0 dB	False
3190		2,00	6,20	Relatief		0345100002089160		2016	0	0	0 dB	False
3191		2,00	6,20	Relatief		0345100002089161		2016	0	0	0 dB	False
3192		2,00	6,20	Relatief		0345100002089162		2016	0	0	0 dB	False
3193		2,00	6,20	Relatief		0345100002089163		2016	0	0	0 dB	False
3194		2,00	6,20	Relatief		0345100002089164		2016	0	0	0 dB	False
3195		2,00	6,20	Relatief		0345100002089165		2016	0	0	0 dB	False
3196		2,00	6,20	Relatief		0345100002089166		2016	0	0	0 dB	False
3197		2,00	6,20	Relatief		0345100002089167		2015	0	0	0 dB	False
3198		2,00	6,20	Relatief		0345100002089168		2015	0	0	0 dB	False
3199		2,00	4,53	Relatief		0345100002089169		2015	0	0	0 dB	False
3200		2,00	4,78	Relatief		0345100002089171		2015	0	0	0 dB	False
3201		2,00	3,55	Relatief		0345100002089172		2015	0	0	0 dB	False
3202		2,00	3,55	Relatief		0345100002089173		2015	0	0	0 dB	False
3203		2,00	6,20	Relatief		0345100002089549		2015	0	0	0 dB	False
3204		2,00	6,20	Relatief		0345100002089550		2015	0	0	0 dB	False
3205		2,00	6,20	Relatief		0345100002089551		2015	0	0	0 dB	False
3206		2,00	6,20	Relatief		0345100002089552		2015	0	0	0 dB	False
3207		2,00	6,20	Relatief		0345100002089553		2016	0	0	0 dB	False
3208		2,00	6,99	Relatief		0345100002091022		2008	0	0	0 dB	False
3209		2,00	7,09	Relatief		0345100002091023		2008	0	0	0 dB	False
3210		2,00	6,92	Relatief		0345100002091024		2008	0	0	0 dB	False
3211		2,00	6,83	Relatief		0345100002091025		2008	0	0	0 dB	False
3212		2,00	6,87	Relatief		0345100002091026		2008	0	0	0 dB	False
3213		2,00	6,78	Relatief		0345100002091027		2008	0	0	0 dB	False
3214		2,00	6,50	Relatief		0345100002091028		2008	0	0	0 dB	False

Invoergegevens model Deelgebied 7 Plansituatie 2035

Model: Plansituatie N233 2035
Walwoningen Buurtstede Deelplan 7 - Gebied
Groep: (hoofdgroep)
Lijst van Gebouwen, voor rekenmethode Wegverkeerslawaai - RMW-2012

Naam	Refl. 63	Refl. 125	Refl. 250	Refl. 500	Refl. 1k	Refl. 2k	Refl. 4k	Refl. 8k
3107	0,80	0,80	0,80	0,80	0,80	0,80	0,80	0,80
3108	0,80	0,80	0,80	0,80	0,80	0,80	0,80	0,80
3109	0,80	0,80	0,80	0,80	0,80	0,80	0,80	0,80
3110	0,80	0,80	0,80	0,80	0,80	0,80	0,80	0,80
3111	0,80	0,80	0,80	0,80	0,80	0,80	0,80	0,80
3112	0,80	0,80	0,80	0,80	0,80	0,80	0,80	0,80
3117	0,80	0,80	0,80	0,80	0,80	0,80	0,80	0,80
3118	0,80	0,80	0,80	0,80	0,80	0,80	0,80	0,80
3119	0,80	0,80	0,80	0,80	0,80	0,80	0,80	0,80
3120	0,80	0,80	0,80	0,80	0,80	0,80	0,80	0,80
3137	0,80	0,80	0,80	0,80	0,80	0,80	0,80	0,80
3138	0,80	0,80	0,80	0,80	0,80	0,80	0,80	0,80
3139	0,80	0,80	0,80	0,80	0,80	0,80	0,80	0,80
3140	0,80	0,80	0,80	0,80	0,80	0,80	0,80	0,80
3141	0,80	0,80	0,80	0,80	0,80	0,80	0,80	0,80
3142	0,80	0,80	0,80	0,80	0,80	0,80	0,80	0,80
3143	0,80	0,80	0,80	0,80	0,80	0,80	0,80	0,80
3144	0,80	0,80	0,80	0,80	0,80	0,80	0,80	0,80
3145	0,80	0,80	0,80	0,80	0,80	0,80	0,80	0,80
3146	0,80	0,80	0,80	0,80	0,80	0,80	0,80	0,80
3147	0,80	0,80	0,80	0,80	0,80	0,80	0,80	0,80
3148	0,80	0,80	0,80	0,80	0,80	0,80	0,80	0,80
3149	0,80	0,80	0,80	0,80	0,80	0,80	0,80	0,80
3150	0,80	0,80	0,80	0,80	0,80	0,80	0,80	0,80
3171	0,80	0,80	0,80	0,80	0,80	0,80	0,80	0,80
3172	0,80	0,80	0,80	0,80	0,80	0,80	0,80	0,80
3173	0,80	0,80	0,80	0,80	0,80	0,80	0,80	0,80
3174	0,80	0,80	0,80	0,80	0,80	0,80	0,80	0,80
3175	0,80	0,80	0,80	0,80	0,80	0,80	0,80	0,80
3176	0,80	0,80	0,80	0,80	0,80	0,80	0,80	0,80
3187	0,80	0,80	0,80	0,80	0,80	0,80	0,80	0,80
3188	0,80	0,80	0,80	0,80	0,80	0,80	0,80	0,80
3189	0,80	0,80	0,80	0,80	0,80	0,80	0,80	0,80
3190	0,80	0,80	0,80	0,80	0,80	0,80	0,80	0,80
3191	0,80	0,80	0,80	0,80	0,80	0,80	0,80	0,80
3192	0,80	0,80	0,80	0,80	0,80	0,80	0,80	0,80
3193	0,80	0,80	0,80	0,80	0,80	0,80	0,80	0,80
3194	0,80	0,80	0,80	0,80	0,80	0,80	0,80	0,80
3195	0,80	0,80	0,80	0,80	0,80	0,80	0,80	0,80
3196	0,80	0,80	0,80	0,80	0,80	0,80	0,80	0,80
3197	0,80	0,80	0,80	0,80	0,80	0,80	0,80	0,80
3198	0,80	0,80	0,80	0,80	0,80	0,80	0,80	0,80
3199	0,80	0,80	0,80	0,80	0,80	0,80	0,80	0,80
3200	0,80	0,80	0,80	0,80	0,80	0,80	0,80	0,80
3201	0,80	0,80	0,80	0,80	0,80	0,80	0,80	0,80
3202	0,80	0,80	0,80	0,80	0,80	0,80	0,80	0,80
3203	0,80	0,80	0,80	0,80	0,80	0,80	0,80	0,80
3204	0,80	0,80	0,80	0,80	0,80	0,80	0,80	0,80
3205	0,80	0,80	0,80	0,80	0,80	0,80	0,80	0,80
3206	0,80	0,80	0,80	0,80	0,80	0,80	0,80	0,80
3207	0,80	0,80	0,80	0,80	0,80	0,80	0,80	0,80
3208	0,80	0,80	0,80	0,80	0,80	0,80	0,80	0,80
3209	0,80	0,80	0,80	0,80	0,80	0,80	0,80	0,80
3210	0,80	0,80	0,80	0,80	0,80	0,80	0,80	0,80
3211	0,80	0,80	0,80	0,80	0,80	0,80	0,80	0,80
3212	0,80	0,80	0,80	0,80	0,80	0,80	0,80	0,80
3213	0,80	0,80	0,80	0,80	0,80	0,80	0,80	0,80
3214	0,80	0,80	0,80	0,80	0,80	0,80	0,80	0,80

Invoergegevens model Deelgebied 7 Plansituatie 2035

Model: Plansituatie N233 2035
Walwoningen Buurtstede Deelplan 7 - Gebied
Groep: (hoofdgroep)
Lijst van Gebouwen, voor rekenmethode Wegverkeerslawaai - RMW-2012

Naam	Omschr.	Hoogte	Maaiveld	Hdef.	Functie	BAG-id	Gemeente	Jaar	AHN-jaar	Trust	Cp	Zwevend
3215		2,00	6,41	Relatief		0345100002091029		2008	0	0	0 dB	False
3216		2,00	6,20	Relatief		0345100002091041		2010	0	0	0 dB	False
3217		2,00	6,20	Relatief		0345100002091042		2012	0	0	0 dB	False
3218		2,00	6,20	Relatief		0345100002094187		2016	0	0	0 dB	False
3219		2,00	6,20	Relatief		0345100002094198		2016	0	0	0 dB	False
3220		2,00	6,20	Relatief		0345100002094199		2016	0	0	0 dB	False
3221		2,00	6,20	Relatief		0345100002094324		2010	0	0	0 dB	False
3222		2,00	6,20	Relatief		0345100002094333		2012	0	0	0 dB	False
3223		9,00	6,20	Relatief		0345100002090844		2015	0	0	0 dB	False
3225		2,00	6,84	Relatief		0345100002090889		2015	0	0	0 dB	False
3227		2,00	6,79	Relatief		0345100002090915		2015	0	0	0 dB	False
3228		8,00	6,20	Relatief		0345100002083668		2014	0	0	0 dB	False
3229		8,00	6,20	Relatief		0345100002094186		2017	0	0	0 dB	False
3230		2,00	6,20	Relatief		0345100002094185		2017	0	0	0 dB	False
3238		2,00	5,54	Relatief		0345100002090074		2017	0	0	0 dB	False
3239		2,00	5,46	Relatief		0345100002090078		2017	0	0	0 dB	False
3242		2,00	5,46	Relatief		0345100002090086		2017	0	0	0 dB	False
3244		2,00	5,78	Relatief		0345100002089660		2017	0	0	0 dB	False
3245		2,00	5,78	Relatief		0345100002089661		2017	0	0	0 dB	False
3246		2,00	5,21	Relatief		0345100002089662		2017	0	0	0 dB	False
3247		2,00	5,21	Relatief		0345100002089664		2017	0	0	0 dB	False
3248		2,00	4,71	Relatief		0345100002089659		2017	0	0	0 dB	False
3249		2,00	4,78	Relatief		0345100002089663		2017	0	0	0 dB	False
3266		2,00	6,20	Relatief		0345100002089627		2017	0	0	0 dB	False
3267		2,00	6,20	Relatief		0345100002089636		2017	0	0	0 dB	False
3268		2,00	6,20	Relatief		0345100002089637		2017	0	0	0 dB	False
3269		2,00	6,20	Relatief		0345100002089639		2017	0	0	0 dB	False
3270		2,00	6,20	Relatief		0345100002089640		2017	0	0	0 dB	False
3271		2,00	4,82	Relatief		0345100002089638		2017	0	0	0 dB	False
3272		2,00	6,20	Relatief		0345100002089629		2017	0	0	0 dB	False
3273		2,00	6,20	Relatief		0345100002089630		2017	0	0	0 dB	False
3274		2,00	6,20	Relatief		0345100002089628		2017	0	0	0 dB	False
3275		2,00	6,20	Relatief		0345100002089634		2017	0	0	0 dB	False
3276		2,00	6,20	Relatief		0345100002089635		2017	0	0	0 dB	False
3277		2,00	6,20	Relatief		0345100002089631		2017	0	0	0 dB	False
3278		2,00	6,20	Relatief		0345100002089632		2017	0	0	0 dB	False
3279		2,00	6,20	Relatief		0345100002089633		2017	0	0	0 dB	False
3289		2,00	6,20	Relatief		0345100002089124		2016	0	0	0 dB	False
3290		2,00	6,20	Relatief		0345100002089120		2016	0	0	0 dB	False
3291		2,00	6,20	Relatief		0345100002089121		2016	0	0	0 dB	False
3292		2,00	6,20	Relatief		0345100002089126		2016	0	0	0 dB	False
3293		2,00	6,20	Relatief		0345100002089123		2016	0	0	0 dB	False
3294		2,00	6,20	Relatief		0345100002089122		2016	0	0	0 dB	False
3295		2,00	6,20	Relatief		0345100002089125		2016	0	0	0 dB	False
3296		2,00	6,20	Relatief		0345100002089119		2016	0	0	0 dB	False
3297		2,00	6,20	Relatief		0345100002081984		2012	0	0	0 dB	False
3298		2,00	6,20	Relatief		0345100002081983		2012	0	0	0 dB	False
3299		2,00	6,20	Relatief		0345100002081982		2012	0	0	0 dB	False
3300		2,00	6,20	Relatief		0345100002081981		2012	0	0	0 dB	False
3301		2,00	6,20	Relatief		0345100002081980		2012	0	0	0 dB	False
3302		2,00	6,20	Relatief		0345100002081979		2012	0	0	0 dB	False
3313		2,00	6,20	Relatief		0345100002090221		2017	0	0	0 dB	False
3314		2,00	6,20	Relatief		0345100002090222		2017	0	0	0 dB	False
3315		2,00	6,20	Relatief		0345100002090223		2017	0	0	0 dB	False
3316		2,00	6,20	Relatief		0345100002090224		2017	0	0	0 dB	False
3317		2,00	6,20	Relatief		0345100002090225		2017	0	0	0 dB	False
3318		2,00	6,20	Relatief		0345100002090226		2017	0	0	0 dB	False
3319		2,00	6,20	Relatief		0345100002090227		2017	0	0	0 dB	False

Invoergegevens model Deelgebied 7 Plansituatie 2035

Model: Plansituatie N233 2035
Walwoningen Buurtstede Deelplan 7 - Gebied
Groep: (hoofdgroep)
Lijst van Gebouwen, voor rekenmethode Wegverkeerslawaai - RMW-2012

Naam	Refl. 63	Refl. 125	Refl. 250	Refl. 500	Refl. 1k	Refl. 2k	Refl. 4k	Refl. 8k
3215	0,80	0,80	0,80	0,80	0,80	0,80	0,80	0,80
3216	0,80	0,80	0,80	0,80	0,80	0,80	0,80	0,80
3217	0,80	0,80	0,80	0,80	0,80	0,80	0,80	0,80
3218	0,80	0,80	0,80	0,80	0,80	0,80	0,80	0,80
3219	0,80	0,80	0,80	0,80	0,80	0,80	0,80	0,80
3220	0,80	0,80	0,80	0,80	0,80	0,80	0,80	0,80
3221	0,80	0,80	0,80	0,80	0,80	0,80	0,80	0,80
3222	0,80	0,80	0,80	0,80	0,80	0,80	0,80	0,80
3223	0,80	0,80	0,80	0,80	0,80	0,80	0,80	0,80
3225	0,80	0,80	0,80	0,80	0,80	0,80	0,80	0,80
3227	0,80	0,80	0,80	0,80	0,80	0,80	0,80	0,80
3228	0,80	0,80	0,80	0,80	0,80	0,80	0,80	0,80
3229	0,80	0,80	0,80	0,80	0,80	0,80	0,80	0,80
3230	0,80	0,80	0,80	0,80	0,80	0,80	0,80	0,80
3238	0,80	0,80	0,80	0,80	0,80	0,80	0,80	0,80
3239	0,80	0,80	0,80	0,80	0,80	0,80	0,80	0,80
3242	0,80	0,80	0,80	0,80	0,80	0,80	0,80	0,80
3244	0,80	0,80	0,80	0,80	0,80	0,80	0,80	0,80
3245	0,80	0,80	0,80	0,80	0,80	0,80	0,80	0,80
3246	0,80	0,80	0,80	0,80	0,80	0,80	0,80	0,80
3247	0,80	0,80	0,80	0,80	0,80	0,80	0,80	0,80
3248	0,80	0,80	0,80	0,80	0,80	0,80	0,80	0,80
3249	0,80	0,80	0,80	0,80	0,80	0,80	0,80	0,80
3266	0,80	0,80	0,80	0,80	0,80	0,80	0,80	0,80
3267	0,80	0,80	0,80	0,80	0,80	0,80	0,80	0,80
3268	0,80	0,80	0,80	0,80	0,80	0,80	0,80	0,80
3269	0,80	0,80	0,80	0,80	0,80	0,80	0,80	0,80
3270	0,80	0,80	0,80	0,80	0,80	0,80	0,80	0,80
3271	0,80	0,80	0,80	0,80	0,80	0,80	0,80	0,80
3272	0,80	0,80	0,80	0,80	0,80	0,80	0,80	0,80
3273	0,80	0,80	0,80	0,80	0,80	0,80	0,80	0,80
3274	0,80	0,80	0,80	0,80	0,80	0,80	0,80	0,80
3275	0,80	0,80	0,80	0,80	0,80	0,80	0,80	0,80
3276	0,80	0,80	0,80	0,80	0,80	0,80	0,80	0,80
3277	0,80	0,80	0,80	0,80	0,80	0,80	0,80	0,80
3278	0,80	0,80	0,80	0,80	0,80	0,80	0,80	0,80
3279	0,80	0,80	0,80	0,80	0,80	0,80	0,80	0,80
3289	0,80	0,80	0,80	0,80	0,80	0,80	0,80	0,80
3290	0,80	0,80	0,80	0,80	0,80	0,80	0,80	0,80
3291	0,80	0,80	0,80	0,80	0,80	0,80	0,80	0,80
3292	0,80	0,80	0,80	0,80	0,80	0,80	0,80	0,80
3293	0,80	0,80	0,80	0,80	0,80	0,80	0,80	0,80
3294	0,80	0,80	0,80	0,80	0,80	0,80	0,80	0,80
3295	0,80	0,80	0,80	0,80	0,80	0,80	0,80	0,80
3296	0,80	0,80	0,80	0,80	0,80	0,80	0,80	0,80
3297	0,80	0,80	0,80	0,80	0,80	0,80	0,80	0,80
3298	0,80	0,80	0,80	0,80	0,80	0,80	0,80	0,80
3299	0,80	0,80	0,80	0,80	0,80	0,80	0,80	0,80
3300	0,80	0,80	0,80	0,80	0,80	0,80	0,80	0,80
3301	0,80	0,80	0,80	0,80	0,80	0,80	0,80	0,80
3302	0,80	0,80	0,80	0,80	0,80	0,80	0,80	0,80
3313	0,80	0,80	0,80	0,80	0,80	0,80	0,80	0,80
3314	0,80	0,80	0,80	0,80	0,80	0,80	0,80	0,80
3315	0,80	0,80	0,80	0,80	0,80	0,80	0,80	0,80
3316	0,80	0,80	0,80	0,80	0,80	0,80	0,80	0,80
3317	0,80	0,80	0,80	0,80	0,80	0,80	0,80	0,80
3318	0,80	0,80	0,80	0,80	0,80	0,80	0,80	0,80
3319	0,80	0,80	0,80	0,80	0,80	0,80	0,80	0,80

Invoergegevens model Deelgebied 7 Plansituatie 2035

Model: Plansituatie N233 2035
Walwoningen Buurtstede Deelplan 7 - Gebied
Groep: (hoofdgroep)
Lijst van Gebouwen, voor rekenmethode Wegverkeerslawaai - RMW-2012

Naam	Omschr.	Hoogte	Maaiveld	Hdef.	Functie	BAG-id	Gemeente	Jaar	AHN-jaar	Trust	Cp	Zwevend
3320		2,00	6,20	Relatief		0345100002090228		2017	0	0	0 dB	False
3321		2,00	6,20	Relatief		0345100002090229		2017	0	0	0 dB	False
3322		2,00	6,20	Relatief		0345100002090230		2017	0	0	0 dB	False
3325		2,00	6,20	Relatief		0345100002090109		2017	0	0	0 dB	False
3330		2,00	6,20	Relatief		0345100002096122		2017	0	0	0 dB	False
3331		2,00	6,20	Relatief		0345100002096123		2017	0	0	0 dB	False
3332		2,00	6,20	Relatief		0345100002096124		2017	0	0	0 dB	False
3359		2,00	6,20	Relatief		0345100002095938		2018	0	0	0 dB	False
3360		2,00	6,20	Relatief		0345100002095939		2018	0	0	0 dB	False
3361		2,00	6,20	Relatief		0345100002095940		2018	0	0	0 dB	False
3362		2,00	6,20	Relatief		0345100002095941		2018	0	0	0 dB	False
3363		2,00	6,20	Relatief		0345100002095942		2018	0	0	0 dB	False
3364		2,00	6,20	Relatief		0345100002095943		2018	0	0	0 dB	False
3365		2,00	6,20	Relatief		0345100002095944		2018	0	0	0 dB	False
3366		2,00	6,20	Relatief		0345100002095945		2018	0	0	0 dB	False
3367		2,00	6,20	Relatief		0345100002095946		2018	0	0	0 dB	False
3368		2,00	6,20	Relatief		0345100002095947		2018	0	0	0 dB	False
3369		2,00	6,20	Relatief		0345100002095948		2018	0	0	0 dB	False
3370		2,00	6,20	Relatief		0345100002095949		2018	0	0	0 dB	False
3371		2,00	6,20	Relatief		0345100002095950		2018	0	0	0 dB	False
3372		2,00	6,20	Relatief		0345100002095951		2018	0	0	0 dB	False
3373		2,00	6,20	Relatief		0345100002095952		2018	0	0	0 dB	False
3374		2,00	6,20	Relatief		0345100002095953		2018	0	0	0 dB	False
3375		2,00	6,20	Relatief		0345100002095954		2018	0	0	0 dB	False
3376		2,00	6,20	Relatief		0345100002095955		2018	0	0	0 dB	False
3377		2,00	6,20	Relatief		0345100002095956		2018	0	0	0 dB	False
3378		2,00	6,20	Relatief		0345100002095957		2018	0	0	0 dB	False
3379		2,61	6,70	Relatief		0345100002017473		2008	0	0	0 dB	False
3380		2,54	6,70	Relatief		0345100002000116		2008	0	0	0 dB	False
3381		2,00	6,60	Relatief		0345100002096196		2008	0	0	0 dB	False
3382		2,00	6,60	Relatief		0345100002096197		2008	0	0	0 dB	False
3383		2,36	6,53	Relatief		0345100002004161		2005	0	0	0 dB	False
3384		2,00	6,52	Relatief		0345100002096198		2005	0	0	0 dB	False
3416		2,57	6,36	Relatief		0345100001997301		2004	0	0	0 dB	False
3420		2,00	6,54	Relatief		0345100002096204		2004	0	0	0 dB	False
3424		2,00	6,12	Relatief		0345100002084140		2015	0	0	0 dB	False
3426		2,00	6,20	Relatief		0345100002096228		2010	0	0	0 dB	False
3427		2,00	6,20	Relatief		0345100002096229		2010	0	0	0 dB	False
3428		2,00	6,20	Relatief		0345100002096230		2010	0	0	0 dB	False
3429		2,00	6,20	Relatief		0345100002087268		2016	0	0	0 dB	False
3430		2,00	6,20	Relatief		0345100002087269		2016	0	0	0 dB	False
3431		2,00	6,20	Relatief		0345100002087270		2016	0	0	0 dB	False
3432		2,00	6,20	Relatief		0345100002085940		2015	0	0	0 dB	False
3433		2,00	6,20	Relatief		0345100001998548		2010	0	0	0 dB	False
3434		2,00	3,62	Relatief		0345100002096231		2013	0	0	0 dB	False
3435		2,00	5,04	Relatief		0345100002096232		2014	0	0	0 dB	False
3437		4,12	4,28	Relatief		0345100001996878		1978	0	0	0 dB	False
3438		2,00	2,42	Relatief		0345100002096505		1990	0	0	0 dB	False
3440		2,00	6,20	Relatief		0345100002085344		2015	0	0	0 dB	False
3441		2,00	6,20	Relatief		0345100002096783		2011	0	0	0 dB	False
3442		2,57	6,65	Relatief		0345100001997264		2003	0	0	0 dB	False
3445		2,00	6,20	Relatief		0345100002086016		2015	0	0	0 dB	False
3446		2,00	6,20	Relatief		0345100002086017		2015	0	0	0 dB	False
3447		2,00	6,20	Relatief		0345100002086028		2015	0	0	0 dB	False
3448		2,00	6,20	Relatief		0345100002097099		2018	0	0	0 dB	False
3450		2,00	6,20	Relatief		0345100002087292		2016	0	0	0 dB	False
3460		2,00	6,20	Relatief		0345100002089994		2018	0	0	0 dB	False
3461		2,00	6,20	Relatief		0345100002089995		2018	0	0	0 dB	False

Invoergegevens model Deelgebied 7 Plansituatie 2035

Model: Plansituatie N233 2035
Walwoningen Buurtstede Deelplan 7 - Gebied
Groep: (hoofdgroep)
Lijst van Gebouwen, voor rekenmethode Wegverkeerslawaai - RMW-2012

Naam	Refl. 63	Refl. 125	Refl. 250	Refl. 500	Refl. 1k	Refl. 2k	Refl. 4k	Refl. 8k
3320	0,80	0,80	0,80	0,80	0,80	0,80	0,80	0,80
3321	0,80	0,80	0,80	0,80	0,80	0,80	0,80	0,80
3322	0,80	0,80	0,80	0,80	0,80	0,80	0,80	0,80
3325	0,80	0,80	0,80	0,80	0,80	0,80	0,80	0,80
3330	0,80	0,80	0,80	0,80	0,80	0,80	0,80	0,80
3331	0,80	0,80	0,80	0,80	0,80	0,80	0,80	0,80
3332	0,80	0,80	0,80	0,80	0,80	0,80	0,80	0,80
3359	0,80	0,80	0,80	0,80	0,80	0,80	0,80	0,80
3360	0,80	0,80	0,80	0,80	0,80	0,80	0,80	0,80
3361	0,80	0,80	0,80	0,80	0,80	0,80	0,80	0,80
3362	0,80	0,80	0,80	0,80	0,80	0,80	0,80	0,80
3363	0,80	0,80	0,80	0,80	0,80	0,80	0,80	0,80
3364	0,80	0,80	0,80	0,80	0,80	0,80	0,80	0,80
3365	0,80	0,80	0,80	0,80	0,80	0,80	0,80	0,80
3366	0,80	0,80	0,80	0,80	0,80	0,80	0,80	0,80
3367	0,80	0,80	0,80	0,80	0,80	0,80	0,80	0,80
3368	0,80	0,80	0,80	0,80	0,80	0,80	0,80	0,80
3369	0,80	0,80	0,80	0,80	0,80	0,80	0,80	0,80
3370	0,80	0,80	0,80	0,80	0,80	0,80	0,80	0,80
3371	0,80	0,80	0,80	0,80	0,80	0,80	0,80	0,80
3372	0,80	0,80	0,80	0,80	0,80	0,80	0,80	0,80
3373	0,80	0,80	0,80	0,80	0,80	0,80	0,80	0,80
3374	0,80	0,80	0,80	0,80	0,80	0,80	0,80	0,80
3375	0,80	0,80	0,80	0,80	0,80	0,80	0,80	0,80
3376	0,80	0,80	0,80	0,80	0,80	0,80	0,80	0,80
3377	0,80	0,80	0,80	0,80	0,80	0,80	0,80	0,80
3378	0,80	0,80	0,80	0,80	0,80	0,80	0,80	0,80
3379	0,80	0,80	0,80	0,80	0,80	0,80	0,80	0,80
3380	0,80	0,80	0,80	0,80	0,80	0,80	0,80	0,80
3381	0,80	0,80	0,80	0,80	0,80	0,80	0,80	0,80
3382	0,80	0,80	0,80	0,80	0,80	0,80	0,80	0,80
3383	0,80	0,80	0,80	0,80	0,80	0,80	0,80	0,80
3384	0,80	0,80	0,80	0,80	0,80	0,80	0,80	0,80
3416	0,80	0,80	0,80	0,80	0,80	0,80	0,80	0,80
3420	0,80	0,80	0,80	0,80	0,80	0,80	0,80	0,80
3424	0,80	0,80	0,80	0,80	0,80	0,80	0,80	0,80
3426	0,80	0,80	0,80	0,80	0,80	0,80	0,80	0,80
3427	0,80	0,80	0,80	0,80	0,80	0,80	0,80	0,80
3428	0,80	0,80	0,80	0,80	0,80	0,80	0,80	0,80
3429	0,80	0,80	0,80	0,80	0,80	0,80	0,80	0,80
3430	0,80	0,80	0,80	0,80	0,80	0,80	0,80	0,80
3431	0,80	0,80	0,80	0,80	0,80	0,80	0,80	0,80
3432	0,80	0,80	0,80	0,80	0,80	0,80	0,80	0,80
3433	0,80	0,80	0,80	0,80	0,80	0,80	0,80	0,80
3434	0,80	0,80	0,80	0,80	0,80	0,80	0,80	0,80
3435	0,80	0,80	0,80	0,80	0,80	0,80	0,80	0,80
3437	0,80	0,80	0,80	0,80	0,80	0,80	0,80	0,80
3438	0,80	0,80	0,80	0,80	0,80	0,80	0,80	0,80
3440	0,80	0,80	0,80	0,80	0,80	0,80	0,80	0,80
3441	0,80	0,80	0,80	0,80	0,80	0,80	0,80	0,80
3442	0,80	0,80	0,80	0,80	0,80	0,80	0,80	0,80
3445	0,80	0,80	0,80	0,80	0,80	0,80	0,80	0,80
3446	0,80	0,80	0,80	0,80	0,80	0,80	0,80	0,80
3447	0,80	0,80	0,80	0,80	0,80	0,80	0,80	0,80
3448	0,80	0,80	0,80	0,80	0,80	0,80	0,80	0,80
3450	0,80	0,80	0,80	0,80	0,80	0,80	0,80	0,80
3460	0,80	0,80	0,80	0,80	0,80	0,80	0,80	0,80
3461	0,80	0,80	0,80	0,80	0,80	0,80	0,80	0,80

Invoergegevens model Deelgebied 7 Plansituatie 2035

Model: Plansituatie N233 2035
Walwoningen Buurtstede Deelplan 7 - Gebied
Groep: (hoofdgroep)
Lijst van Gebouwen, voor rekenmethode Wegverkeerslawaai - RMW-2012

Naam	Omschr.	Hoogte	Maaiveld	Hdef.	Functie	BAG-id	Gemeente	Jaar	AHN-jaar	Trust	Cp	Zwevend
3462		2,00	6,20	Relatief		0345100002089996		2018	0	0	0 dB	False
3463		2,00	6,20	Relatief		0345100002089997		2018	0	0	0 dB	False
3464		2,00	6,20	Relatief		0345100002089998		2018	0	0	0 dB	False
3465		2,00	6,20	Relatief		0345100002089999		2018	0	0	0 dB	False
3466		2,00	6,20	Relatief		0345100002090000		2018	0	0	0 dB	False
3467		2,00	6,20	Relatief		0345100002090001		2018	0	0	0 dB	False
3476		2,00	6,31	Relatief		0345100002094343		2017	0	0	0 dB	False
3477		8,00	6,29	Relatief		0345100002094346		2017	0	0	0 dB	False
3478		2,00	6,90	Relatief		0345100002097663		2017	0	0	0 dB	False
1445		9,00	6,75	Relatief		0345100001996086		2007	0	0	0 dB	False
1446		9,00	6,80	Relatief		0345100001996087		2007	0	0	0 dB	False
1447		9,33	6,47	Relatief		0345100001996088		2007	0	0	0 dB	False
1448		8,99	6,74	Relatief		0345100001996089		2007	0	0	0 dB	False
1449		9,14	6,35	Relatief		0345100001996090		2007	0	0	0 dB	False
1450		9,33	6,98	Relatief		0345100001996091		2007	0	0	0 dB	False
1451		9,29	6,98	Relatief		0345100001996092		2007	0	0	0 dB	False
1452		9,36	6,79	Relatief		0345100001996093		2007	0	0	0 dB	False
1453		9,33	6,91	Relatief		0345100001996094		2007	0	0	0 dB	False
1454		9,10	6,92	Relatief		0345100001996095		2007	0	0	0 dB	False
1455		9,42	6,65	Relatief		0345100001996096		2007	0	0	0 dB	False
1456		9,16	6,55	Relatief		0345100001996097		2007	0	0	0 dB	False
1457		9,18	6,65	Relatief		0345100001996098		2007	0	0	0 dB	False
1458		9,32	6,56	Relatief		0345100001996099		2007	0	0	0 dB	False
1459		9,48	6,60	Relatief		0345100001996101		2007	0	0	0 dB	False
1460		9,38	6,88	Relatief		0345100001996102		2007	0	0	0 dB	False
1461		9,45	6,56	Relatief		0345100001996103		2007	0	0	0 dB	False
1462		8,94	7,13	Relatief		0345100001996104		2008	0	0	0 dB	False
1463		9,04	6,97	Relatief		0345100001996105		2008	0	0	0 dB	False
1464		8,78	6,66	Relatief		0345100001996156		2008	0	0	0 dB	False
1465		9,36	7,16	Relatief		0345100001996160		2007	0	0	0 dB	False
1466		9,26	6,82	Relatief		0345100001996161		2007	0	0	0 dB	False
1467		9,33	6,40	Relatief		0345100001996162		2007	0	0	0 dB	False
1468		9,60	6,55	Relatief		0345100001996165		2007	0	0	0 dB	False
1469		8,89	6,95	Relatief		0345100001996290		2007	0	0	0 dB	False
1470		9,12	6,43	Relatief		0345100001996448		2004	0	0	0 dB	False
1471		9,27	6,48	Relatief		0345100001996449		2004	0	0	0 dB	False
1472		9,06	6,22	Relatief		0345100001996450		2005	0	0	0 dB	False
1473		8,60	6,19	Relatief		0345100001996451		2004	0	0	0 dB	False
1474		8,62	6,19	Relatief		0345100001996452		2004	0	0	0 dB	False
1475		9,06	6,33	Relatief		0345100001996453		2004	0	0	0 dB	False
1476		8,94	6,29	Relatief		0345100001996454		2004	0	0	0 dB	False
1477		9,66	6,32	Relatief		0345100001996455		2004	0	0	0 dB	False
1480		9,89	6,18	Relatief		0345100001996460		2004	0	0	0 dB	False
1481		8,70	6,19	Relatief		0345100001996461		2004	0	0	0 dB	False
1483		7,05	6,25	Relatief		0345100001996463		2004	0	0	0 dB	False
1484		9,52	6,58	Relatief		0345100001996638		2004	0	0	0 dB	False
1485		9,49	6,63	Relatief		0345100001996639		2004	0	0	0 dB	False
1486		9,64	6,63	Relatief		0345100001996640		2004	0	0	0 dB	False
1487		9,50	6,27	Relatief		0345100001996641		2004	0	0	0 dB	False
1488		9,64	6,55	Relatief		0345100001996642		2004	0	0	0 dB	False
1489		9,48	6,58	Relatief		0345100001996643		2004	0	0	0 dB	False
1490		8,86	6,17	Relatief		0345100001996644		2004	0	0	0 dB	False
1491		9,64	6,19	Relatief		0345100001996646		2004	0	0	0 dB	False
1493		7,28	6,49	Relatief		0345100001996648		2004	0	0	0 dB	False
1494		8,50	6,33	Relatief		0345100001996649		2004	0	0	0 dB	False
1496		9,86	6,33	Relatief		0345100001996651		2004	0	0	0 dB	False
1497		8,70	6,53	Relatief		0345100001996652		2004	0	0	0 dB	False
1511		8,00	6,20	Relatief		0345100001996704		2010	0	0	0 dB	False

Invoergegevens model Deelgebied 7 Plansituatie 2035

Model: Plansituatie N233 2035
Walwoningen Buurtstede Deelplan 7 - Gebied
Groep: (hoofdgroep)
Lijst van Gebouwen, voor rekenmethode Wegverkeerslawaai - RMW-2012

Naam	Refl. 63	Refl. 125	Refl. 250	Refl. 500	Refl. 1k	Refl. 2k	Refl. 4k	Refl. 8k
3462	0,80	0,80	0,80	0,80	0,80	0,80	0,80	0,80
3463	0,80	0,80	0,80	0,80	0,80	0,80	0,80	0,80
3464	0,80	0,80	0,80	0,80	0,80	0,80	0,80	0,80
3465	0,80	0,80	0,80	0,80	0,80	0,80	0,80	0,80
3466	0,80	0,80	0,80	0,80	0,80	0,80	0,80	0,80
3467	0,80	0,80	0,80	0,80	0,80	0,80	0,80	0,80
3476	0,80	0,80	0,80	0,80	0,80	0,80	0,80	0,80
3477	0,80	0,80	0,80	0,80	0,80	0,80	0,80	0,80
3478	0,80	0,80	0,80	0,80	0,80	0,80	0,80	0,80
1445	0,80	0,80	0,80	0,80	0,80	0,80	0,80	0,80
1446	0,80	0,80	0,80	0,80	0,80	0,80	0,80	0,80
1447	0,80	0,80	0,80	0,80	0,80	0,80	0,80	0,80
1448	0,80	0,80	0,80	0,80	0,80	0,80	0,80	0,80
1449	0,80	0,80	0,80	0,80	0,80	0,80	0,80	0,80
1450	0,80	0,80	0,80	0,80	0,80	0,80	0,80	0,80
1451	0,80	0,80	0,80	0,80	0,80	0,80	0,80	0,80
1452	0,80	0,80	0,80	0,80	0,80	0,80	0,80	0,80
1453	0,80	0,80	0,80	0,80	0,80	0,80	0,80	0,80
1454	0,80	0,80	0,80	0,80	0,80	0,80	0,80	0,80
1455	0,80	0,80	0,80	0,80	0,80	0,80	0,80	0,80
1456	0,80	0,80	0,80	0,80	0,80	0,80	0,80	0,80
1457	0,80	0,80	0,80	0,80	0,80	0,80	0,80	0,80
1458	0,80	0,80	0,80	0,80	0,80	0,80	0,80	0,80
1459	0,80	0,80	0,80	0,80	0,80	0,80	0,80	0,80
1460	0,80	0,80	0,80	0,80	0,80	0,80	0,80	0,80
1461	0,80	0,80	0,80	0,80	0,80	0,80	0,80	0,80
1462	0,80	0,80	0,80	0,80	0,80	0,80	0,80	0,80
1463	0,80	0,80	0,80	0,80	0,80	0,80	0,80	0,80
1464	0,80	0,80	0,80	0,80	0,80	0,80	0,80	0,80
1465	0,80	0,80	0,80	0,80	0,80	0,80	0,80	0,80
1466	0,80	0,80	0,80	0,80	0,80	0,80	0,80	0,80
1467	0,80	0,80	0,80	0,80	0,80	0,80	0,80	0,80
1468	0,80	0,80	0,80	0,80	0,80	0,80	0,80	0,80
1469	0,80	0,80	0,80	0,80	0,80	0,80	0,80	0,80
1470	0,80	0,80	0,80	0,80	0,80	0,80	0,80	0,80
1471	0,80	0,80	0,80	0,80	0,80	0,80	0,80	0,80
1472	0,80	0,80	0,80	0,80	0,80	0,80	0,80	0,80
1473	0,80	0,80	0,80	0,80	0,80	0,80	0,80	0,80
1474	0,80	0,80	0,80	0,80	0,80	0,80	0,80	0,80
1475	0,80	0,80	0,80	0,80	0,80	0,80	0,80	0,80
1476	0,80	0,80	0,80	0,80	0,80	0,80	0,80	0,80
1477	0,80	0,80	0,80	0,80	0,80	0,80	0,80	0,80
1480	0,80	0,80	0,80	0,80	0,80	0,80	0,80	0,80
1481	0,80	0,80	0,80	0,80	0,80	0,80	0,80	0,80
1483	0,80	0,80	0,80	0,80	0,80	0,80	0,80	0,80
1484	0,80	0,80	0,80	0,80	0,80	0,80	0,80	0,80
1485	0,80	0,80	0,80	0,80	0,80	0,80	0,80	0,80
1486	0,80	0,80	0,80	0,80	0,80	0,80	0,80	0,80
1487	0,80	0,80	0,80	0,80	0,80	0,80	0,80	0,80
1488	0,80	0,80	0,80	0,80	0,80	0,80	0,80	0,80
1489	0,80	0,80	0,80	0,80	0,80	0,80	0,80	0,80
1490	0,80	0,80	0,80	0,80	0,80	0,80	0,80	0,80
1491	0,80	0,80	0,80	0,80	0,80	0,80	0,80	0,80
1493	0,80	0,80	0,80	0,80	0,80	0,80	0,80	0,80
1494	0,80	0,80	0,80	0,80	0,80	0,80	0,80	0,80
1496	0,80	0,80	0,80	0,80	0,80	0,80	0,80	0,80
1497	0,80	0,80	0,80	0,80	0,80	0,80	0,80	0,80
1511	0,80	0,80	0,80	0,80	0,80	0,80	0,80	0,80

Invoergegevens model Deelgebied 7 Plansituatie 2035

Model: Plansituatie N233 2035
Walwoningen Buurtstede Deelplan 7 - Gebied
Groep: (hoofdgroep)
Lijst van Gebouwen, voor rekenmethode Wegverkeerslawaai - RMW-2012

Naam	Omschr.	Hoogte	Maaiveld	Hdef.	Functie	BAG-id	Gemeente	Jaar	AHN-jaar	Trust	Cp	Zwevend
1512		8,00	6,20	Relatief		0345100001996705		2010	0	0	0 dB	False
1513		8,00	6,20	Relatief		0345100001996706		2010	0	0	0 dB	False
1514		8,00	6,20	Relatief		0345100001996707		2010	0	0	0 dB	False
1515		8,00	6,20	Relatief		0345100001996708		2010	0	0	0 dB	False
1518		8,98	6,11	Relatief		0345100001996881		2004	0	0	0 dB	False
1519		9,06	5,81	Relatief		0345100001996895		2004	0	0	0 dB	False
1520		9,44	6,62	Relatief		0345100001996896		2004	0	0	0 dB	False
1521		9,18	5,82	Relatief		0345100001996897		2004	0	0	0 dB	False
1525		9,52	6,40	Relatief		0345100001997064		2004	0	0	0 dB	False
1533		9,22	6,17	Relatief		0345100001997072		2004	0	0	0 dB	False
1534		9,46	6,03	Relatief		0345100001997073		2004	0	0	0 dB	False
1541		9,10	5,67	Relatief		0345100001997081		2004	0	0	0 dB	False
1542		8,87	5,79	Relatief		0345100001997082		2004	0	0	0 dB	False
1543		9,32	5,07	Relatief		0345100001997083		2004	0	0	0 dB	False
1545		9,42	5,88	Relatief		0345100001997086		2004	0	0	0 dB	False
1546		9,03	5,63	Relatief		0345100001997087		2004	0	0	0 dB	False
1547		9,49	5,49	Relatief		0345100001997088		2004	0	0	0 dB	False
1548		9,47	5,48	Relatief		0345100001997089		2004	0	0	0 dB	False
1549		9,51	5,38	Relatief		0345100001997090		2004	0	0	0 dB	False
1555		9,60	5,82	Relatief		0345100001997096		2004	0	0	0 dB	False
1559		9,21	6,90	Relatief		0345100001997100		2004	0	0	0 dB	False
1560		9,57	6,78	Relatief		0345100001997101		2004	0	0	0 dB	False
1561		9,34	6,35	Relatief		0345100001997102		2004	0	0	0 dB	False
1566		9,43	5,93	Relatief		0345100001997108		2004	0	0	0 dB	False
1568		7,30	6,26	Relatief		0345100001997222		2004	0	0	0 dB	False
1569		7,29	6,00	Relatief		0345100001997223		2004	0	0	0 dB	False
1570		7,29	6,00	Relatief		0345100001997224		2004	0	0	0 dB	False
1571		8,65	6,43	Relatief		0345100001997225		2004	0	0	0 dB	False
1572		9,00	6,50	Eigen waarde		0345100001997256		2004	0	0	0 dB	False
1573		9,00	6,50	Eigen waarde		0345100001997257		2004	0	0	0 dB	False
1574		9,00	6,50	Eigen waarde		0345100001997258		2004	0	0	0 dB	False
1575		9,00	6,50	Eigen waarde		0345100001997259		2004	0	0	0 dB	False
1576		9,00	6,50	Eigen waarde		0345100001997260		2004	0	0	0 dB	False
1577		9,00	6,50	Eigen waarde		0345100001997261		2004	0	0	0 dB	False
1578		9,00	6,50	Eigen waarde		0345100001997262		2004	0	0	0 dB	False
1582		9,43	6,43	Relatief		0345100001997268		2004	0	0	0 dB	False
1583		9,23	6,51	Relatief		0345100001997269		2004	0	0	0 dB	False
1584		9,60	6,56	Relatief		0345100001997270		2004	0	0	0 dB	False
1585		9,34	6,66	Relatief		0345100001997271		2004	0	0	0 dB	False
1587		9,49	6,61	Relatief		0345100001997273		2004	0	0	0 dB	False
1590		9,42	6,43	Relatief		0345100001997276		2004	0	0	0 dB	False
1591		9,49	6,40	Relatief		0345100001997277		2004	0	0	0 dB	False
1592		9,40	6,44	Relatief		0345100001997278		2004	0	0	0 dB	False
1593		9,50	6,44	Relatief		0345100001997279		2004	0	0	0 dB	False
1594		10,43	6,47	Relatief		0345100001997280		2004	0	0	0 dB	False
1595		10,50	6,49	Relatief		0345100001997281		2004	0	0	0 dB	False
1596		10,53	6,47	Relatief		0345100001997282		2004	0	0	0 dB	False
1597		10,73	6,50	Relatief		0345100001997284		2004	0	0	0 dB	False
1602		9,45	6,44	Relatief		0345100001997289		2004	0	0	0 dB	False
1605		8,81	6,27	Relatief		0345100001997292		2004	0	0	0 dB	False
1606		8,84	6,30	Relatief		0345100001997293		2004	0	0	0 dB	False
1607		8,86	6,31	Relatief		0345100001997294		2004	0	0	0 dB	False
1608		8,81	6,36	Relatief		0345100001997295		2004	0	0	0 dB	False
1609		9,06	6,37	Relatief		0345100001997296		2004	0	0	0 dB	False
1610		9,66	6,44	Relatief		0345100001997297		2004	0	0	0 dB	False
1615		8,79	6,27	Relatief		0345100001997303		2004	0	0	0 dB	False
1616		8,78	6,25	Relatief		0345100001997304		2004	0	0	0 dB	False
1617		8,78	6,25	Relatief		0345100001997305		2004	0	0	0 dB	False

Invoergegevens model Deelgebied 7 Plansituatie 2035

Model: Plansituatie N233 2035
Walwoningen Buurtstede Deelplan 7 - Gebied
Groep: (hoofdgroep)
Lijst van Gebouwen, voor rekenmethode Wegverkeerslawaai - RMW-2012

Naam	Refl. 63	Refl. 125	Refl. 250	Refl. 500	Refl. 1k	Refl. 2k	Refl. 4k	Refl. 8k
1512	0,80	0,80	0,80	0,80	0,80	0,80	0,80	0,80
1513	0,80	0,80	0,80	0,80	0,80	0,80	0,80	0,80
1514	0,80	0,80	0,80	0,80	0,80	0,80	0,80	0,80
1515	0,80	0,80	0,80	0,80	0,80	0,80	0,80	0,80
1518	0,80	0,80	0,80	0,80	0,80	0,80	0,80	0,80
1519	0,80	0,80	0,80	0,80	0,80	0,80	0,80	0,80
1520	0,80	0,80	0,80	0,80	0,80	0,80	0,80	0,80
1521	0,80	0,80	0,80	0,80	0,80	0,80	0,80	0,80
1525	0,80	0,80	0,80	0,80	0,80	0,80	0,80	0,80
1533	0,80	0,80	0,80	0,80	0,80	0,80	0,80	0,80
1534	0,80	0,80	0,80	0,80	0,80	0,80	0,80	0,80
1541	0,80	0,80	0,80	0,80	0,80	0,80	0,80	0,80
1542	0,80	0,80	0,80	0,80	0,80	0,80	0,80	0,80
1543	0,80	0,80	0,80	0,80	0,80	0,80	0,80	0,80
1545	0,80	0,80	0,80	0,80	0,80	0,80	0,80	0,80
1546	0,80	0,80	0,80	0,80	0,80	0,80	0,80	0,80
1547	0,80	0,80	0,80	0,80	0,80	0,80	0,80	0,80
1548	0,80	0,80	0,80	0,80	0,80	0,80	0,80	0,80
1549	0,80	0,80	0,80	0,80	0,80	0,80	0,80	0,80
1555	0,80	0,80	0,80	0,80	0,80	0,80	0,80	0,80
1559	0,80	0,80	0,80	0,80	0,80	0,80	0,80	0,80
1560	0,80	0,80	0,80	0,80	0,80	0,80	0,80	0,80
1561	0,80	0,80	0,80	0,80	0,80	0,80	0,80	0,80
1566	0,80	0,80	0,80	0,80	0,80	0,80	0,80	0,80
1568	0,80	0,80	0,80	0,80	0,80	0,80	0,80	0,80
1569	0,80	0,80	0,80	0,80	0,80	0,80	0,80	0,80
1570	0,80	0,80	0,80	0,80	0,80	0,80	0,80	0,80
1571	0,80	0,80	0,80	0,80	0,80	0,80	0,80	0,80
1572	0,80	0,80	0,80	0,80	0,80	0,80	0,80	0,80
1573	0,80	0,80	0,80	0,80	0,80	0,80	0,80	0,80
1574	0,80	0,80	0,80	0,80	0,80	0,80	0,80	0,80
1575	0,80	0,80	0,80	0,80	0,80	0,80	0,80	0,80
1576	0,80	0,80	0,80	0,80	0,80	0,80	0,80	0,80
1577	0,80	0,80	0,80	0,80	0,80	0,80	0,80	0,80
1578	0,80	0,80	0,80	0,80	0,80	0,80	0,80	0,80
1582	0,80	0,80	0,80	0,80	0,80	0,80	0,80	0,80
1583	0,80	0,80	0,80	0,80	0,80	0,80	0,80	0,80
1584	0,80	0,80	0,80	0,80	0,80	0,80	0,80	0,80
1585	0,80	0,80	0,80	0,80	0,80	0,80	0,80	0,80
1587	0,80	0,80	0,80	0,80	0,80	0,80	0,80	0,80
1590	0,80	0,80	0,80	0,80	0,80	0,80	0,80	0,80
1591	0,80	0,80	0,80	0,80	0,80	0,80	0,80	0,80
1592	0,80	0,80	0,80	0,80	0,80	0,80	0,80	0,80
1593	0,80	0,80	0,80	0,80	0,80	0,80	0,80	0,80
1594	0,80	0,80	0,80	0,80	0,80	0,80	0,80	0,80
1595	0,80	0,80	0,80	0,80	0,80	0,80	0,80	0,80
1596	0,80	0,80	0,80	0,80	0,80	0,80	0,80	0,80
1597	0,80	0,80	0,80	0,80	0,80	0,80	0,80	0,80
1602	0,80	0,80	0,80	0,80	0,80	0,80	0,80	0,80
1605	0,80	0,80	0,80	0,80	0,80	0,80	0,80	0,80
1606	0,80	0,80	0,80	0,80	0,80	0,80	0,80	0,80
1607	0,80	0,80	0,80	0,80	0,80	0,80	0,80	0,80
1608	0,80	0,80	0,80	0,80	0,80	0,80	0,80	0,80
1609	0,80	0,80	0,80	0,80	0,80	0,80	0,80	0,80
1610	0,80	0,80	0,80	0,80	0,80	0,80	0,80	0,80
1615	0,80	0,80	0,80	0,80	0,80	0,80	0,80	0,80
1616	0,80	0,80	0,80	0,80	0,80	0,80	0,80	0,80
1617	0,80	0,80	0,80	0,80	0,80	0,80	0,80	0,80

Invoergegevens model Deelgebied 7 Plansituatie 2035

Model: Plansituatie N233 2035
Walwoningen Buurtstede Deelplan 7 - Gebied
Groep: (hoofdgroep)
Lijst van Gebouwen, voor rekenmethode Wegverkeerslawaai - RMW-2012

Naam	Omschr.	Hoogte	Maaiveld	Hdef.	Functie	BAG-id	Gemeente	Jaar	AHN-jaar	Trust	Cp	Zwevend
1618		9,43	6,66	Relatief		0345100001997306		2004	0	0	0 dB	False
1619		9,26	6,71	Relatief		0345100001997307		2004	0	0	0 dB	False
1620		9,48	6,36	Relatief		0345100001997308		2004	0	0	0 dB	False
1622		10,65	6,39	Relatief		0345100001997310		2004	0	0	0 dB	False
1625		10,44	6,38	Relatief		0345100001997313		2004	0	0	0 dB	False
1627		8,82	6,33	Relatief		0345100001997317		2004	0	0	0 dB	False
1628		9,00	6,50	Eigen waarde		0345100001997318		2004	0	0	0 dB	False
1629		8,00	6,20	Relatief		0345100001997321		2011	0	0	0 dB	False
1633		9,00	6,50	Eigen waarde		0345100001997400		2004	0	0	0 dB	False
1634		9,00	6,50	Eigen waarde		0345100001997401		2004	0	0	0 dB	False
1635		9,00	6,50	Eigen waarde		0345100001997402		2004	0	0	0 dB	False
1636		9,00	6,50	Eigen waarde		0345100001997403		2004	0	0	0 dB	False
1637		9,00	6,50	Eigen waarde		0345100001997404		2004	0	0	0 dB	False
1638		9,00	6,50	Eigen waarde		0345100001997405		2004	0	0	0 dB	False
1644		9,35	6,38	Relatief		0345100001997459		2004	0	0	0 dB	False
1649		9,53	6,58	Relatief		0345100001997464		2004	0	0	0 dB	False
1650		9,38	6,59	Relatief		0345100001997465		2004	0	0	0 dB	False
1651		9,68	6,22	Relatief		0345100001997466		2004	0	0	0 dB	False
1652		9,75	6,31	Relatief		0345100001997467		2004	0	0	0 dB	False
1653		9,57	6,19	Relatief		0345100001997468		2004	0	0	0 dB	False
1654		9,73	6,25	Relatief		0345100001997469		2004	0	0	0 dB	False
1661		9,57	6,45	Relatief		0345100001997476		2004	0	0	0 dB	False
1663		8,61	6,32	Relatief		0345100001997478		2004	0	0	0 dB	False
1668		8,52	5,37	Relatief		0345100001997485		2004	0	0	0 dB	False
1673		8,51	6,38	Relatief		0345100001997492		2004	0	0	0 dB	False
1676		8,75	6,33	Relatief		0345100001997496		2004	0	0	0 dB	False
1677		7,31	6,41	Relatief		0345100001997497		2004	0	0	0 dB	False
1678		8,67	6,20	Relatief		0345100001997499		2004	0	0	0 dB	False
1679		7,30	6,37	Relatief		0345100001997500		2004	0	0	0 dB	False
1680		7,31	6,38	Relatief		0345100001997501		2004	0	0	0 dB	False
1683		9,79	6,03	Relatief		0345100001997509		2004	0	0	0 dB	False
1684		10,54	6,47	Relatief		0345100001997530		2004	0	0	0 dB	False
1685		4,50	6,77	Relatief		0345100001997531		2010	0	0	0 dB	False
1686		5,87	4,56	Relatief		0345100001997562		2004	0	0	0 dB	False
1687		8,53	4,88	Relatief		0345100001997563		2004	0	0	0 dB	False
1689		9,18	5,99	Relatief		0345100001997565		2004	0	0	0 dB	False
1690		5,96	5,20	Relatief		0345100001997569		2004	0	0	0 dB	False
1693		9,22	6,31	Relatief		0345100001997572		2004	0	0	0 dB	False
1696		9,69	6,39	Relatief		0345100001997575		2004	0	0	0 dB	False
1697		9,40	5,77	Relatief		0345100001997581		2004	0	0	0 dB	False
1699		9,20	6,61	Relatief		0345100001997657		2007	0	0	0 dB	False
1700		9,14	6,61	Relatief		0345100001997658		2007	0	0	0 dB	False
1701		9,24	6,35	Relatief		0345100001997659		2007	0	0	0 dB	False
1702		9,32	6,40	Relatief		0345100001997660		2007	0	0	0 dB	False
1703		12,09	6,02	Relatief		0345100001997661		2008	0	0	0 dB	False
1704		9,32	6,84	Relatief		0345100001997662		2007	0	0	0 dB	False
1705		10,24	6,98	Relatief		0345100001997663		2007	0	0	0 dB	False
1706		8,75	6,68	Relatief		0345100001997664		2008	0	0	0 dB	False
1707		8,89	7,04	Relatief		0345100001997665		2008	0	0	0 dB	False
1708		8,63	7,06	Relatief		0345100001997823		2008	0	0	0 dB	False
1709		8,75	6,83	Relatief		0345100001997824		2008	0	0	0 dB	False
1710		8,68	6,79	Relatief		0345100001997825		2008	0	0	0 dB	False
1711		8,80	6,94	Relatief		0345100001997826		2008	0	0	0 dB	False
1712		8,69	6,90	Relatief		0345100001997827		2008	0	0	0 dB	False
1713		12,85	6,51	Relatief		0345100001997828		2008	0	0	0 dB	False
1714		11,81	6,39	Relatief		0345100001997829		2008	0	0	0 dB	False
1715		11,84	6,32	Relatief		0345100001997830		2008	0	0	0 dB	False
1716		11,94	6,37	Relatief		0345100001997831		2008	0	0	0 dB	False

Invoergegevens model Deelgebied 7 Plansituatie 2035

Model: Plansituatie N233 2035
Walwoningen Buurtstede Deelplan 7 - Gebied
Groep: (hoofdgroep)
Lijst van Gebouwen, voor rekenmethode Wegverkeerslawaai - RMW-2012

Naam	Refl. 63	Refl. 125	Refl. 250	Refl. 500	Refl. 1k	Refl. 2k	Refl. 4k	Refl. 8k
1618	0,80	0,80	0,80	0,80	0,80	0,80	0,80	0,80
1619	0,80	0,80	0,80	0,80	0,80	0,80	0,80	0,80
1620	0,80	0,80	0,80	0,80	0,80	0,80	0,80	0,80
1622	0,80	0,80	0,80	0,80	0,80	0,80	0,80	0,80
1625	0,80	0,80	0,80	0,80	0,80	0,80	0,80	0,80
1627	0,80	0,80	0,80	0,80	0,80	0,80	0,80	0,80
1628	0,80	0,80	0,80	0,80	0,80	0,80	0,80	0,80
1629	0,80	0,80	0,80	0,80	0,80	0,80	0,80	0,80
1633	0,80	0,80	0,80	0,80	0,80	0,80	0,80	0,80
1634	0,80	0,80	0,80	0,80	0,80	0,80	0,80	0,80
1635	0,80	0,80	0,80	0,80	0,80	0,80	0,80	0,80
1636	0,80	0,80	0,80	0,80	0,80	0,80	0,80	0,80
1637	0,80	0,80	0,80	0,80	0,80	0,80	0,80	0,80
1638	0,80	0,80	0,80	0,80	0,80	0,80	0,80	0,80
1644	0,80	0,80	0,80	0,80	0,80	0,80	0,80	0,80
1649	0,80	0,80	0,80	0,80	0,80	0,80	0,80	0,80
1650	0,80	0,80	0,80	0,80	0,80	0,80	0,80	0,80
1651	0,80	0,80	0,80	0,80	0,80	0,80	0,80	0,80
1652	0,80	0,80	0,80	0,80	0,80	0,80	0,80	0,80
1653	0,80	0,80	0,80	0,80	0,80	0,80	0,80	0,80
1654	0,80	0,80	0,80	0,80	0,80	0,80	0,80	0,80
1661	0,80	0,80	0,80	0,80	0,80	0,80	0,80	0,80
1663	0,80	0,80	0,80	0,80	0,80	0,80	0,80	0,80
1668	0,80	0,80	0,80	0,80	0,80	0,80	0,80	0,80
1673	0,80	0,80	0,80	0,80	0,80	0,80	0,80	0,80
1676	0,80	0,80	0,80	0,80	0,80	0,80	0,80	0,80
1677	0,80	0,80	0,80	0,80	0,80	0,80	0,80	0,80
1678	0,80	0,80	0,80	0,80	0,80	0,80	0,80	0,80
1679	0,80	0,80	0,80	0,80	0,80	0,80	0,80	0,80
1680	0,80	0,80	0,80	0,80	0,80	0,80	0,80	0,80
1683	0,80	0,80	0,80	0,80	0,80	0,80	0,80	0,80
1684	0,80	0,80	0,80	0,80	0,80	0,80	0,80	0,80
1685	0,80	0,80	0,80	0,80	0,80	0,80	0,80	0,80
1686	0,80	0,80	0,80	0,80	0,80	0,80	0,80	0,80
1687	0,80	0,80	0,80	0,80	0,80	0,80	0,80	0,80
1689	0,80	0,80	0,80	0,80	0,80	0,80	0,80	0,80
1690	0,80	0,80	0,80	0,80	0,80	0,80	0,80	0,80
1693	0,80	0,80	0,80	0,80	0,80	0,80	0,80	0,80
1696	0,80	0,80	0,80	0,80	0,80	0,80	0,80	0,80
1697	0,80	0,80	0,80	0,80	0,80	0,80	0,80	0,80
1699	0,80	0,80	0,80	0,80	0,80	0,80	0,80	0,80
1700	0,80	0,80	0,80	0,80	0,80	0,80	0,80	0,80
1701	0,80	0,80	0,80	0,80	0,80	0,80	0,80	0,80
1702	0,80	0,80	0,80	0,80	0,80	0,80	0,80	0,80
1703	0,80	0,80	0,80	0,80	0,80	0,80	0,80	0,80
1704	0,80	0,80	0,80	0,80	0,80	0,80	0,80	0,80
1705	0,80	0,80	0,80	0,80	0,80	0,80	0,80	0,80
1706	0,80	0,80	0,80	0,80	0,80	0,80	0,80	0,80
1707	0,80	0,80	0,80	0,80	0,80	0,80	0,80	0,80
1708	0,80	0,80	0,80	0,80	0,80	0,80	0,80	0,80
1709	0,80	0,80	0,80	0,80	0,80	0,80	0,80	0,80
1710	0,80	0,80	0,80	0,80	0,80	0,80	0,80	0,80
1711	0,80	0,80	0,80	0,80	0,80	0,80	0,80	0,80
1712	0,80	0,80	0,80	0,80	0,80	0,80	0,80	0,80
1713	0,80	0,80	0,80	0,80	0,80	0,80	0,80	0,80
1714	0,80	0,80	0,80	0,80	0,80	0,80	0,80	0,80
1715	0,80	0,80	0,80	0,80	0,80	0,80	0,80	0,80
1716	0,80	0,80	0,80	0,80	0,80	0,80	0,80	0,80

Invoergegevens model Deelgebied 7 Plansituatie 2035

Model: Plansituatie N233 2035
Walwoningen Buurtstede Deelplan 7 - Gebied
Groep: (hoofdgroep)
Lijst van Gebouwen, voor rekenmethode Wegverkeerslawaai - RMW-2012

Naam	Omschr.	Hoogte	Maaiveld	Hdef.	Functie	BAG-id	Gemeente	Jaar	AHN-jaar	Trust	Cp	Zwevend
1717		11,86	6,14	Relatief		0345100001997832		2008	0	0	0 dB	False
1718		11,81	6,09	Relatief		0345100001997833		2008	0	0	0 dB	False
1719		11,82	6,11	Relatief		0345100001997834		2008	0	0	0 dB	False
1720		11,81	6,14	Relatief		0345100001997835		2008	0	0	0 dB	False
1721		11,73	6,19	Relatief		0345100001997836		2008	0	0	0 dB	False
1722		11,96	6,27	Relatief		0345100001997837		2008	0	0	0 dB	False
1723		9,42	6,70	Relatief		0345100001997838		2007	0	0	0 dB	False
1724		8,93	6,90	Relatief		0345100001997844		2007	0	0	0 dB	False
1725		8,93	6,91	Relatief		0345100001997845		2007	0	0	0 dB	False
1726		9,60	4,41	Relatief		0345100001998062		2004	0	0	0 dB	False
1727		9,92	6,10	Relatief		0345100001998093		2004	0	0	0 dB	False
1728		9,95	6,28	Relatief		0345100001998094		2004	0	0	0 dB	False
1729		8,48	6,29	Relatief		0345100001998095		2004	0	0	0 dB	False
1730		9,19	6,23	Relatief		0345100001998096		2004	0	0	0 dB	False
1731		8,59	6,23	Relatief		0345100001998097		2004	0	0	0 dB	False
1732		9,26	6,22	Relatief		0345100001998098		2004	0	0	0 dB	False
1733		8,62	6,22	Relatief		0345100001998099		2004	0	0	0 dB	False
1734		9,36	6,44	Relatief		0345100001998100		2004	0	0	0 dB	False
1735		9,21	6,48	Relatief		0345100001998101		2004	0	0	0 dB	False
1736		9,65	6,19	Relatief		0345100001998102		2004	0	0	0 dB	False
1737		9,81	6,16	Relatief		0345100001998103		2004	0	0	0 dB	False
1738		9,92	6,14	Relatief		0345100001998104		2004	0	0	0 dB	False
1739		9,73	6,17	Relatief		0345100001998105		2004	0	0	0 dB	False
1743		9,88	6,21	Relatief		0345100001998109		2004	0	0	0 dB	False
1745		9,07	6,16	Relatief		0345100001998111		2005	0	0	0 dB	False
1746		8,97	6,18	Relatief		0345100001998112		2005	0	0	0 dB	False
1747		9,14	6,20	Relatief		0345100001998113		2005	0	0	0 dB	False
1748		8,95	6,13	Relatief		0345100001998114		2005	0	0	0 dB	False
1749		9,01	6,13	Relatief		0345100001998115		2005	0	0	0 dB	False
1750		8,95	6,30	Relatief		0345100001998116		2004	0	0	0 dB	False
1751		9,00	6,19	Relatief		0345100001998117		2005	0	0	0 dB	False
1752		9,01	6,19	Relatief		0345100001998118		2005	0	0	0 dB	False
1753		8,95	6,28	Relatief		0345100001998119		2005	0	0	0 dB	False
1754		9,73	6,28	Relatief		0345100001998120		2004	0	0	0 dB	False
1756		6,08	6,25	Relatief		0345100001998122		2005	0	0	0 dB	False
1761		9,00	6,20	Relatief		0345100001998165		2011	0	0	0 dB	False
1762		9,00	6,20	Relatief		0345100001998166		2011	0	0	0 dB	False
1763		9,00	6,20	Relatief		0345100001998167		2011	0	0	0 dB	False
1764		9,00	6,20	Relatief		0345100001998168		2011	0	0	0 dB	False
1765		9,00	6,20	Relatief		0345100001998169		2011	0	0	0 dB	False
1766		9,00	6,20	Relatief		0345100001998170		2011	0	0	0 dB	False
1780		9,16	5,76	Relatief		0345100001998370		2009	0	0	0 dB	False
1781		8,93	5,83	Relatief		0345100001998371		2009	0	0	0 dB	False
1782		8,72	5,71	Relatief		0345100001998372		2009	0	0	0 dB	False
1783		8,92	5,60	Relatief		0345100001998373		2009	0	0	0 dB	False
1784		9,14	5,67	Relatief		0345100001998374		2009	0	0	0 dB	False
1785		8,91	5,71	Relatief		0345100001998375		2009	0	0	0 dB	False
1786		8,91	5,72	Relatief		0345100001998376		2009	0	0	0 dB	False
1787		8,79	5,66	Relatief		0345100001998377		2009	0	0	0 dB	False
1788		8,90	5,76	Relatief		0345100001998378		2009	0	0	0 dB	False
1789		8,92	5,70	Relatief		0345100001998379		2009	0	0	0 dB	False
1790		8,97	6,25	Relatief		0345100001998382		2009	0	0	0 dB	False
1791		9,00	6,20	Relatief		0345100001998542		2010	0	0	0 dB	False
1792		9,00	6,20	Relatief		0345100001998543		2010	0	0	0 dB	False
1793		9,00	6,20	Relatief		0345100001998544		2010	0	0	0 dB	False
1798		9,00	6,20	Relatief		0345100001998550		2010	0	0	0 dB	False
1799		9,00	6,20	Relatief		0345100001998551		2010	0	0	0 dB	False
1800		9,00	6,20	Relatief		0345100001998552		2010	0	0	0 dB	False

Invoergegevens model Deelgebied 7 Plansituatie 2035

Model: Plansituatie N233 2035
Walwoningen Buurtstede Deelplan 7 - Gebied
Groep: (hoofdgroep)
Lijst van Gebouwen, voor rekenmethode Wegverkeerslawaai - RMW-2012

Naam	Refl. 63	Refl. 125	Refl. 250	Refl. 500	Refl. 1k	Refl. 2k	Refl. 4k	Refl. 8k
1717	0,80	0,80	0,80	0,80	0,80	0,80	0,80	0,80
1718	0,80	0,80	0,80	0,80	0,80	0,80	0,80	0,80
1719	0,80	0,80	0,80	0,80	0,80	0,80	0,80	0,80
1720	0,80	0,80	0,80	0,80	0,80	0,80	0,80	0,80
1721	0,80	0,80	0,80	0,80	0,80	0,80	0,80	0,80
1722	0,80	0,80	0,80	0,80	0,80	0,80	0,80	0,80
1723	0,80	0,80	0,80	0,80	0,80	0,80	0,80	0,80
1724	0,80	0,80	0,80	0,80	0,80	0,80	0,80	0,80
1725	0,80	0,80	0,80	0,80	0,80	0,80	0,80	0,80
1726	0,80	0,80	0,80	0,80	0,80	0,80	0,80	0,80
1727	0,80	0,80	0,80	0,80	0,80	0,80	0,80	0,80
1728	0,80	0,80	0,80	0,80	0,80	0,80	0,80	0,80
1729	0,80	0,80	0,80	0,80	0,80	0,80	0,80	0,80
1730	0,80	0,80	0,80	0,80	0,80	0,80	0,80	0,80
1731	0,80	0,80	0,80	0,80	0,80	0,80	0,80	0,80
1732	0,80	0,80	0,80	0,80	0,80	0,80	0,80	0,80
1733	0,80	0,80	0,80	0,80	0,80	0,80	0,80	0,80
1734	0,80	0,80	0,80	0,80	0,80	0,80	0,80	0,80
1735	0,80	0,80	0,80	0,80	0,80	0,80	0,80	0,80
1736	0,80	0,80	0,80	0,80	0,80	0,80	0,80	0,80
1737	0,80	0,80	0,80	0,80	0,80	0,80	0,80	0,80
1738	0,80	0,80	0,80	0,80	0,80	0,80	0,80	0,80
1739	0,80	0,80	0,80	0,80	0,80	0,80	0,80	0,80
1743	0,80	0,80	0,80	0,80	0,80	0,80	0,80	0,80
1745	0,80	0,80	0,80	0,80	0,80	0,80	0,80	0,80
1746	0,80	0,80	0,80	0,80	0,80	0,80	0,80	0,80
1747	0,80	0,80	0,80	0,80	0,80	0,80	0,80	0,80
1748	0,80	0,80	0,80	0,80	0,80	0,80	0,80	0,80
1749	0,80	0,80	0,80	0,80	0,80	0,80	0,80	0,80
1750	0,80	0,80	0,80	0,80	0,80	0,80	0,80	0,80
1751	0,80	0,80	0,80	0,80	0,80	0,80	0,80	0,80
1752	0,80	0,80	0,80	0,80	0,80	0,80	0,80	0,80
1753	0,80	0,80	0,80	0,80	0,80	0,80	0,80	0,80
1754	0,80	0,80	0,80	0,80	0,80	0,80	0,80	0,80
1756	0,80	0,80	0,80	0,80	0,80	0,80	0,80	0,80
1761	0,80	0,80	0,80	0,80	0,80	0,80	0,80	0,80
1762	0,80	0,80	0,80	0,80	0,80	0,80	0,80	0,80
1763	0,80	0,80	0,80	0,80	0,80	0,80	0,80	0,80
1764	0,80	0,80	0,80	0,80	0,80	0,80	0,80	0,80
1765	0,80	0,80	0,80	0,80	0,80	0,80	0,80	0,80
1766	0,80	0,80	0,80	0,80	0,80	0,80	0,80	0,80
1780	0,80	0,80	0,80	0,80	0,80	0,80	0,80	0,80
1781	0,80	0,80	0,80	0,80	0,80	0,80	0,80	0,80
1782	0,80	0,80	0,80	0,80	0,80	0,80	0,80	0,80
1783	0,80	0,80	0,80	0,80	0,80	0,80	0,80	0,80
1784	0,80	0,80	0,80	0,80	0,80	0,80	0,80	0,80
1785	0,80	0,80	0,80	0,80	0,80	0,80	0,80	0,80
1786	0,80	0,80	0,80	0,80	0,80	0,80	0,80	0,80
1787	0,80	0,80	0,80	0,80	0,80	0,80	0,80	0,80
1788	0,80	0,80	0,80	0,80	0,80	0,80	0,80	0,80
1789	0,80	0,80	0,80	0,80	0,80	0,80	0,80	0,80
1790	0,80	0,80	0,80	0,80	0,80	0,80	0,80	0,80
1791	0,80	0,80	0,80	0,80	0,80	0,80	0,80	0,80
1792	0,80	0,80	0,80	0,80	0,80	0,80	0,80	0,80
1793	0,80	0,80	0,80	0,80	0,80	0,80	0,80	0,80
1798	0,80	0,80	0,80	0,80	0,80	0,80	0,80	0,80
1799	0,80	0,80	0,80	0,80	0,80	0,80	0,80	0,80
1800	0,80	0,80	0,80	0,80	0,80	0,80	0,80	0,80

Invoergegevens model Deelgebied 7 Plansituatie 2035

Model: Plansituatie N233 2035
Walwoningen Buurtstede Deelplan 7 - Gebied
Groep: (hoofdgroep)
Lijst van Gebouwen, voor rekenmethode Wegverkeerslawaai - RMW-2012

Naam	Omschr.	Hoogte	Maaiveld	Hdef.	Functie	BAG-id	Gemeente	Jaar	AHN-jaar	Trust	Cp	Zwevend
1801		9,00	6,20	Relatief		0345100001998553		2010	0	0	0 dB	False
1802		9,00	6,20	Relatief		0345100001998554		2010	0	0	0 dB	False
1804		9,00	6,20	Relatief		0345100001998556		2010	0	0	0 dB	False
1807		9,00	6,20	Relatief		0345100001998559		2010	0	0	0 dB	False
1808		9,00	6,20	Relatief		0345100001998560		2010	0	0	0 dB	False
1809		9,00	6,20	Relatief		0345100001998561		2010	0	0	0 dB	False
1813		9,00	6,20	Relatief		0345100001998565		2010	0	0	0 dB	False
1815		9,00	6,20	Relatief		0345100001998567		2010	0	0	0 dB	False
1816		9,00	6,20	Relatief		0345100001998568		2010	0	0	0 dB	False
1817		9,00	6,20	Relatief		0345100001998569		2010	0	0	0 dB	False
1818		9,00	6,20	Relatief		0345100001998570		2010	0	0	0 dB	False
1819		9,00	6,20	Relatief		0345100001998571		2010	0	0	0 dB	False
1820		9,00	6,20	Relatief		0345100001998572		2010	0	0	0 dB	False
1821		9,00	6,20	Relatief		0345100001998573		2010	0	0	0 dB	False
1822		9,00	6,20	Relatief		0345100001998574		2010	0	0	0 dB	False
1823		9,00	6,20	Relatief		0345100001998575		2010	0	0	0 dB	False
1825		9,00	6,20	Relatief		0345100001998577		2010	0	0	0 dB	False
1826		9,00	6,20	Relatief		0345100001998578		2010	0	0	0 dB	False
1829		9,00	6,20	Relatief		0345100001998581		2010	0	0	0 dB	False
1830		9,00	6,20	Relatief		0345100001998582		2010	0	0	0 dB	False
1832		8,00	6,20	Relatief		0345100001998584		2010	0	0	0 dB	False
1833		8,00	6,20	Relatief		0345100001998592		2010	0	0	0 dB	False
1834		8,00	6,20	Relatief		0345100001998593		2010	0	0	0 dB	False
1835		9,00	6,20	Relatief		0345100001998594		2010	0	0	0 dB	False
1839		9,00	6,20	Relatief		0345100001998598		2010	0	0	0 dB	False
1842		9,00	6,20	Relatief		0345100001998757		2010	0	0	0 dB	False
1845		9,00	6,20	Relatief		0345100001998760		2010	0	0	0 dB	False
1846		9,00	6,20	Relatief		0345100001998761		2010	0	0	0 dB	False
1854		8,00	6,20	Relatief		0345100001998922		2010	0	0	0 dB	False
1856		8,00	6,20	Relatief		0345100001999157		2010	0	0	0 dB	False
1858		8,00	6,20	Relatief		0345100001999159		2010	0	0	0 dB	False
1859		8,00	6,20	Relatief		0345100001999160		2010	0	0	0 dB	False
1860		8,00	6,20	Relatief		0345100001999161		2010	0	0	0 dB	False
1861		8,00	6,20	Relatief		0345100001999162		2010	0	0	0 dB	False
1862		8,00	6,20	Relatief		0345100001999163		2010	0	0	0 dB	False
1863		8,00	6,20	Relatief		0345100001999164		2010	0	0	0 dB	False
1864		8,00	6,20	Relatief		0345100001999165		2010	0	0	0 dB	False
1865		8,00	6,20	Relatief		0345100001999166		2010	0	0	0 dB	False
1866		8,00	6,20	Relatief		0345100001999167		2010	0	0	0 dB	False
1867		8,00	6,20	Relatief		0345100001999168		2010	0	0	0 dB	False
1868		8,00	6,20	Relatief		0345100001999169		2010	0	0	0 dB	False
1875		9,00	6,20	Relatief		0345100001999586		2010	0	0	0 dB	False
1877		9,00	6,20	Relatief		0345100001999588		2010	0	0	0 dB	False
1878		9,00	6,20	Relatief		0345100001999589		2010	0	0	0 dB	False
1879		9,00	6,20	Relatief		0345100001999590		2010	0	0	0 dB	False
1880		9,00	6,20	Relatief		0345100001999591		2010	0	0	0 dB	False
1882		9,00	6,20	Relatief		0345100001999593		2010	0	0	0 dB	False
1883		9,00	6,20	Relatief		0345100001999594		2010	0	0	0 dB	False
1885		9,00	6,20	Relatief		0345100001999649		2010	0	0	0 dB	False
1898		9,19	6,48	Relatief		0345100002003122		2007	0	0	0 dB	False
1899		9,00	6,20	Relatief		0345100002003133		2010	0	0	0 dB	False
1902		10,33	7,00	Relatief		0345100002003233		2007	0	0	0 dB	False
1903		9,34	6,61	Relatief		0345100002003234		2007	0	0	0 dB	False
1904		9,00	6,20	Relatief		0345100002003516		2010	0	0	0 dB	False
1905		9,00	6,20	Relatief		0345100002003517		2010	0	0	0 dB	False
1906		9,44	6,93	Relatief		0345100002004383		2007	0	0	0 dB	False
1953		8,90	6,96	Relatief		0345100002005475		2007	0	0	0 dB	False
1954		9,38	7,04	Relatief		0345100002005476		2007	0	0	0 dB	False

Invoergegevens model Deelgebied 7 Plansituatie 2035

Model: Plansituatie N233 2035
Walwoningen Buurtstede Deelplan 7 - Gebied
Groep: (hoofdgroep)
Lijst van Gebouwen, voor rekenmethode Wegverkeerslawaai - RMW-2012

Naam	Refl. 63	Refl. 125	Refl. 250	Refl. 500	Refl. 1k	Refl. 2k	Refl. 4k	Refl. 8k
1801	0,80	0,80	0,80	0,80	0,80	0,80	0,80	0,80
1802	0,80	0,80	0,80	0,80	0,80	0,80	0,80	0,80
1804	0,80	0,80	0,80	0,80	0,80	0,80	0,80	0,80
1807	0,80	0,80	0,80	0,80	0,80	0,80	0,80	0,80
1808	0,80	0,80	0,80	0,80	0,80	0,80	0,80	0,80
1809	0,80	0,80	0,80	0,80	0,80	0,80	0,80	0,80
1813	0,80	0,80	0,80	0,80	0,80	0,80	0,80	0,80
1815	0,80	0,80	0,80	0,80	0,80	0,80	0,80	0,80
1816	0,80	0,80	0,80	0,80	0,80	0,80	0,80	0,80
1817	0,80	0,80	0,80	0,80	0,80	0,80	0,80	0,80
1818	0,80	0,80	0,80	0,80	0,80	0,80	0,80	0,80
1819	0,80	0,80	0,80	0,80	0,80	0,80	0,80	0,80
1820	0,80	0,80	0,80	0,80	0,80	0,80	0,80	0,80
1821	0,80	0,80	0,80	0,80	0,80	0,80	0,80	0,80
1822	0,80	0,80	0,80	0,80	0,80	0,80	0,80	0,80
1823	0,80	0,80	0,80	0,80	0,80	0,80	0,80	0,80
1825	0,80	0,80	0,80	0,80	0,80	0,80	0,80	0,80
1826	0,80	0,80	0,80	0,80	0,80	0,80	0,80	0,80
1829	0,80	0,80	0,80	0,80	0,80	0,80	0,80	0,80
1830	0,80	0,80	0,80	0,80	0,80	0,80	0,80	0,80
1832	0,80	0,80	0,80	0,80	0,80	0,80	0,80	0,80
1833	0,80	0,80	0,80	0,80	0,80	0,80	0,80	0,80
1834	0,80	0,80	0,80	0,80	0,80	0,80	0,80	0,80
1835	0,80	0,80	0,80	0,80	0,80	0,80	0,80	0,80
1839	0,80	0,80	0,80	0,80	0,80	0,80	0,80	0,80
1842	0,80	0,80	0,80	0,80	0,80	0,80	0,80	0,80
1845	0,80	0,80	0,80	0,80	0,80	0,80	0,80	0,80
1846	0,80	0,80	0,80	0,80	0,80	0,80	0,80	0,80
1854	0,80	0,80	0,80	0,80	0,80	0,80	0,80	0,80
1856	0,80	0,80	0,80	0,80	0,80	0,80	0,80	0,80
1858	0,80	0,80	0,80	0,80	0,80	0,80	0,80	0,80
1859	0,80	0,80	0,80	0,80	0,80	0,80	0,80	0,80
1860	0,80	0,80	0,80	0,80	0,80	0,80	0,80	0,80
1861	0,80	0,80	0,80	0,80	0,80	0,80	0,80	0,80
1862	0,80	0,80	0,80	0,80	0,80	0,80	0,80	0,80
1863	0,80	0,80	0,80	0,80	0,80	0,80	0,80	0,80
1864	0,80	0,80	0,80	0,80	0,80	0,80	0,80	0,80
1865	0,80	0,80	0,80	0,80	0,80	0,80	0,80	0,80
1866	0,80	0,80	0,80	0,80	0,80	0,80	0,80	0,80
1867	0,80	0,80	0,80	0,80	0,80	0,80	0,80	0,80
1868	0,80	0,80	0,80	0,80	0,80	0,80	0,80	0,80
1875	0,80	0,80	0,80	0,80	0,80	0,80	0,80	0,80
1877	0,80	0,80	0,80	0,80	0,80	0,80	0,80	0,80
1878	0,80	0,80	0,80	0,80	0,80	0,80	0,80	0,80
1879	0,80	0,80	0,80	0,80	0,80	0,80	0,80	0,80
1880	0,80	0,80	0,80	0,80	0,80	0,80	0,80	0,80
1882	0,80	0,80	0,80	0,80	0,80	0,80	0,80	0,80
1883	0,80	0,80	0,80	0,80	0,80	0,80	0,80	0,80
1885	0,80	0,80	0,80	0,80	0,80	0,80	0,80	0,80
1898	0,80	0,80	0,80	0,80	0,80	0,80	0,80	0,80
1899	0,80	0,80	0,80	0,80	0,80	0,80	0,80	0,80
1902	0,80	0,80	0,80	0,80	0,80	0,80	0,80	0,80
1903	0,80	0,80	0,80	0,80	0,80	0,80	0,80	0,80
1904	0,80	0,80	0,80	0,80	0,80	0,80	0,80	0,80
1905	0,80	0,80	0,80	0,80	0,80	0,80	0,80	0,80
1906	0,80	0,80	0,80	0,80	0,80	0,80	0,80	0,80
1953	0,80	0,80	0,80	0,80	0,80	0,80	0,80	0,80
1954	0,80	0,80	0,80	0,80	0,80	0,80	0,80	0,80

Invoergegevens model Deelgebied 7 Plansituatie 2035

Model: Plansituatie N233 2035
Walwoningen Buurtstede Deelplan 7 - Gebied
Groep: (hoofdgroep)
Lijst van Gebouwen, voor rekenmethode Wegverkeerslawaai - RMW-2012

Naam	Omschr.	Hoogte	Maaiveld	Hdef.	Functie	BAG-id	Gemeente	Jaar	AHN-jaar	Trust	Cp	Zwevend
1955		9,72	6,61	Relatief		0345100002005477		2007	0	0	0 dB	False
1956		9,36	7,13	Relatief		0345100002005478		2007	0	0	0 dB	False
1957		10,33	7,04	Relatief		0345100002005479		2007	0	0	0 dB	False
1958		10,23	6,96	Relatief		0345100002005480		2007	0	0	0 dB	False
1959		10,29	6,96	Relatief		0345100002005481		2007	0	0	0 dB	False
1960		10,21	7,00	Relatief		0345100002005482		2007	0	0	0 dB	False
1961		10,31	6,78	Relatief		0345100002005483		2007	0	0	0 dB	False
1962		10,33	6,80	Relatief		0345100002005484		2007	0	0	0 dB	False
1963		10,28	6,82	Relatief		0345100002005485		2007	0	0	0 dB	False
1964		10,28	6,75	Relatief		0345100002005486		2007	0	0	0 dB	False
1965		7,22	6,25	Relatief		0345100002005584		2004	0	0	0 dB	False
1966		10,49	6,39	Relatief		0345100002005585		2004	0	0	0 dB	False
1968		10,51	6,39	Relatief		0345100002005587		2004	0	0	0 dB	False
1969		8,00	6,20	Relatief		0345100002005832		2010	0	0	0 dB	False
1970		9,00	6,20	Relatief		0345100002005834		2010	0	0	0 dB	False
1975		8,92	6,80	Relatief		0345100002006967		2007	0	0	0 dB	False
1979		9,00	6,50	Eigen waarde		0345100002007006		2006	0	0	0 dB	False
1980		9,00	6,50	Eigen waarde		0345100002007007		2006	0	0	0 dB	False
1981		9,00	6,50	Eigen waarde		0345100002007008		2006	0	0	0 dB	False
1982		8,79	6,95	Relatief		0345100002007130		2007	0	0	0 dB	False
1986		10,62	6,38	Relatief		0345100002007146		2004	0	0	0 dB	False
1988		8,46	6,74	Relatief		0345100002007167		2004	0	0	0 dB	False
1990		9,51	5,86	Relatief		0345100002007177		2004	0	0	0 dB	False
1993		9,00	6,50	Eigen waarde		0345100002007185		2004	0	0	0 dB	False
1994		9,00	6,50	Eigen waarde		0345100002007186		2004	0	0	0 dB	False
1995		9,06	6,24	Relatief		0345100002007187		2004	0	0	0 dB	False
1996		10,47	6,39	Relatief		0345100002007188		2004	0	0	0 dB	False
2000		7,30	6,43	Relatief		0345100002007194		2004	0	0	0 dB	False
2001		8,57	6,30	Relatief		0345100002007195		2004	0	0	0 dB	False
2002		9,12	6,24	Relatief		0345100002007196		2005	0	0	0 dB	False
2003		9,42	6,48	Relatief		0345100002007299		2004	0	0	0 dB	False
2004		9,48	7,02	Relatief		0345100002007329		2007	0	0	0 dB	False
2005		9,24	6,40	Relatief		0345100002007358		2007	0	0	0 dB	False
2006		9,27	6,54	Relatief		0345100002007359		2007	0	0	0 dB	False
2007		8,00	6,20	Relatief		0345100002007391		2010	0	0	0 dB	False
2011		8,41	6,52	Relatief		0345100002007648		2006	0	0	0 dB	False
2012		7,62	6,55	Relatief		0345100002007651		2006	0	0	0 dB	False
2013		11,65	4,34	Relatief		0345100002007652		2006	0	0	0 dB	False
2014		6,57	5,84	Relatief		0345100002007654		1940	0	0	0 dB	False
2015		6,03	6,71	Relatief		0345100002007655		2008	0	0	0 dB	False
2016		11,87	6,71	Relatief		0345100002007656		2006	0	0	0 dB	False
2017		8,49	6,85	Relatief		0345100002007657		2008	0	0	0 dB	False
2018		6,47	6,74	Relatief		0345100002007659		2007	0	0	0 dB	False
2019		8,00	6,20	Relatief		0345100002007792		2010	0	0	0 dB	False
2022		9,00	6,20	Relatief		0345100002007809		2010	0	0	0 dB	False
2023		9,00	6,20	Relatief		0345100002007810		2010	0	0	0 dB	False
2024		9,00	6,20	Relatief		0345100002007811		2010	0	0	0 dB	False
2026		9,16	6,79	Relatief		0345100002008080		2007	0	0	0 dB	False
2027		9,40	6,75	Relatief		0345100002008081		2007	0	0	0 dB	False
2028		9,35	6,56	Relatief		0345100002008082		2007	0	0	0 dB	False
2029		9,29	6,91	Relatief		0345100002008083		2007	0	0	0 dB	False
2031		8,00	6,20	Relatief		0345100002008339		2010	0	0	0 dB	False
2033		9,00	6,20	Relatief		0345100002008354		2010	0	0	0 dB	False
2034		9,00	6,50	Eigen waarde		0345100002008605		2006	0	0	0 dB	False
2035		9,00	6,50	Eigen waarde		0345100002008741		2004	0	0	0 dB	False
2036		8,77	6,68	Relatief		0345100002008744		2008	0	0	0 dB	False
2038		7,36	6,25	Relatief		0345100002008945		2004	0	0	0 dB	False
2040		10,70	6,46	Relatief		0345100002008948		2004	0	0	0 dB	False

Invoergegevens model Deelgebied 7 Plansituatie 2035

Model: Plansituatie N233 2035
Walwoningen Buurtstede Deelplan 7 - Gebied
Groep: (hoofdgroep)
Lijst van Gebouwen, voor rekenmethode Wegverkeerslawaai - RMW-2012

Naam	Refl. 63	Refl. 125	Refl. 250	Refl. 500	Refl. 1k	Refl. 2k	Refl. 4k	Refl. 8k
1955	0,80	0,80	0,80	0,80	0,80	0,80	0,80	0,80
1956	0,80	0,80	0,80	0,80	0,80	0,80	0,80	0,80
1957	0,80	0,80	0,80	0,80	0,80	0,80	0,80	0,80
1958	0,80	0,80	0,80	0,80	0,80	0,80	0,80	0,80
1959	0,80	0,80	0,80	0,80	0,80	0,80	0,80	0,80
1960	0,80	0,80	0,80	0,80	0,80	0,80	0,80	0,80
1961	0,80	0,80	0,80	0,80	0,80	0,80	0,80	0,80
1962	0,80	0,80	0,80	0,80	0,80	0,80	0,80	0,80
1963	0,80	0,80	0,80	0,80	0,80	0,80	0,80	0,80
1964	0,80	0,80	0,80	0,80	0,80	0,80	0,80	0,80
1965	0,80	0,80	0,80	0,80	0,80	0,80	0,80	0,80
1966	0,80	0,80	0,80	0,80	0,80	0,80	0,80	0,80
1968	0,80	0,80	0,80	0,80	0,80	0,80	0,80	0,80
1969	0,80	0,80	0,80	0,80	0,80	0,80	0,80	0,80
1970	0,80	0,80	0,80	0,80	0,80	0,80	0,80	0,80
1975	0,80	0,80	0,80	0,80	0,80	0,80	0,80	0,80
1979	0,80	0,80	0,80	0,80	0,80	0,80	0,80	0,80
1980	0,80	0,80	0,80	0,80	0,80	0,80	0,80	0,80
1981	0,80	0,80	0,80	0,80	0,80	0,80	0,80	0,80
1982	0,80	0,80	0,80	0,80	0,80	0,80	0,80	0,80
1986	0,80	0,80	0,80	0,80	0,80	0,80	0,80	0,80
1988	0,80	0,80	0,80	0,80	0,80	0,80	0,80	0,80
1990	0,80	0,80	0,80	0,80	0,80	0,80	0,80	0,80
1993	0,80	0,80	0,80	0,80	0,80	0,80	0,80	0,80
1994	0,80	0,80	0,80	0,80	0,80	0,80	0,80	0,80
1995	0,80	0,80	0,80	0,80	0,80	0,80	0,80	0,80
1996	0,80	0,80	0,80	0,80	0,80	0,80	0,80	0,80
2000	0,80	0,80	0,80	0,80	0,80	0,80	0,80	0,80
2001	0,80	0,80	0,80	0,80	0,80	0,80	0,80	0,80
2002	0,80	0,80	0,80	0,80	0,80	0,80	0,80	0,80
2003	0,80	0,80	0,80	0,80	0,80	0,80	0,80	0,80
2004	0,80	0,80	0,80	0,80	0,80	0,80	0,80	0,80
2005	0,80	0,80	0,80	0,80	0,80	0,80	0,80	0,80
2006	0,80	0,80	0,80	0,80	0,80	0,80	0,80	0,80
2007	0,80	0,80	0,80	0,80	0,80	0,80	0,80	0,80
2011	0,80	0,80	0,80	0,80	0,80	0,80	0,80	0,80
2012	0,80	0,80	0,80	0,80	0,80	0,80	0,80	0,80
2013	0,80	0,80	0,80	0,80	0,80	0,80	0,80	0,80
2014	0,80	0,80	0,80	0,80	0,80	0,80	0,80	0,80
2015	0,80	0,80	0,80	0,80	0,80	0,80	0,80	0,80
2016	0,80	0,80	0,80	0,80	0,80	0,80	0,80	0,80
2017	0,80	0,80	0,80	0,80	0,80	0,80	0,80	0,80
2018	0,80	0,80	0,80	0,80	0,80	0,80	0,80	0,80
2019	0,80	0,80	0,80	0,80	0,80	0,80	0,80	0,80
2022	0,80	0,80	0,80	0,80	0,80	0,80	0,80	0,80
2023	0,80	0,80	0,80	0,80	0,80	0,80	0,80	0,80
2024	0,80	0,80	0,80	0,80	0,80	0,80	0,80	0,80
2026	0,80	0,80	0,80	0,80	0,80	0,80	0,80	0,80
2027	0,80	0,80	0,80	0,80	0,80	0,80	0,80	0,80
2028	0,80	0,80	0,80	0,80	0,80	0,80	0,80	0,80
2029	0,80	0,80	0,80	0,80	0,80	0,80	0,80	0,80
2031	0,80	0,80	0,80	0,80	0,80	0,80	0,80	0,80
2033	0,80	0,80	0,80	0,80	0,80	0,80	0,80	0,80
2034	0,80	0,80	0,80	0,80	0,80	0,80	0,80	0,80
2035	0,80	0,80	0,80	0,80	0,80	0,80	0,80	0,80
2036	0,80	0,80	0,80	0,80	0,80	0,80	0,80	0,80
2038	0,80	0,80	0,80	0,80	0,80	0,80	0,80	0,80
2040	0,80	0,80	0,80	0,80	0,80	0,80	0,80	0,80

Invoergegevens model Deelgebied 7 Plansituatie 2035

Model: Plansituatie N233 2035
Walwoningen Buurtstede Deelplan 7 - Gebied
Groep: (hoofdgroep)
Lijst van Gebouwen, voor rekenmethode Wegverkeerslawaai - RMW-2012

Naam	Omschr.	Hoogte	Maaiveld	Hdef.	Functie	BAG-id	Gemeente	Jaar	AHN-jaar	Trust	Cp	Zwevend
2045		9,00	6,20	Relatief		0345100002009169		2010	0	0	0 dB	False
2046		9,00	6,20	Relatief		0345100002009170		2010	0	0	0 dB	False
2048		8,72	6,87	Relatief		0345100002009392		2008	0	0	0 dB	False
2049		9,32	6,64	Relatief		0345100002009413		2007	0	0	0 dB	False
2050		9,81	6,21	Relatief		0345100002009594		2004	0	0	0 dB	False
2053		7,36	6,26	Relatief		0345100002010011		2004	0	0	0 dB	False
2054		8,71	6,30	Relatief		0345100002010308		2004	0	0	0 dB	False
2055		9,44	6,32	Relatief		0345100002010309		2004	0	0	0 dB	False
2057		9,00	6,50	Eigen waarde		0345100002010338		2004	0	0	0 dB	False
2058		9,00	6,50	Eigen waarde		0345100002010339		2004	0	0	0 dB	False
2059		9,00	6,50	Eigen waarde		0345100002010340		2004	0	0	0 dB	False
2060		9,00	6,50	Eigen waarde		0345100002010341		2004	0	0	0 dB	False
2061		9,00	6,50	Eigen waarde		0345100002010342		2004	0	0	0 dB	False
2062		9,00	6,50	Eigen waarde		0345100002010343		2004	0	0	0 dB	False
2063		9,00	6,50	Eigen waarde		0345100002010344		2004	0	0	0 dB	False
2064		9,00	6,50	Eigen waarde		0345100002010345		2004	0	0	0 dB	False
2065		9,71	6,41	Relatief		0345100002010436		2004	0	0	0 dB	False
2066		8,64	6,18	Relatief		0345100002010437		2004	0	0	0 dB	False
2067		7,27	6,25	Relatief		0345100002010438		2004	0	0	0 dB	False
2068		9,66	6,53	Relatief		0345100002010441		2004	0	0	0 dB	False
2070		7,37	6,55	Relatief		0345100002010444		2004	0	0	0 dB	False
2072		9,58	5,79	Relatief		0345100002010459		2004	0	0	0 dB	False
2076		9,03	6,57	Relatief		0345100002010466		2004	0	0	0 dB	False
2077		9,13	6,63	Relatief		0345100002010467		2004	0	0	0 dB	False
2078		8,61	6,45	Relatief		0345100002010468		2004	0	0	0 dB	False
2081		9,22	6,07	Relatief		0345100002010471		2004	0	0	0 dB	False
2083		9,51	5,66	Relatief		0345100002010474		2004	0	0	0 dB	False
2087		9,64	6,67	Relatief		0345100002010478		2004	0	0	0 dB	False
2088		9,46	6,15	Relatief		0345100002010513		2004	0	0	0 dB	False
2094		9,49	6,43	Relatief		0345100002010608		2004	0	0	0 dB	False
2097		9,47	6,41	Relatief		0345100002010611		2004	0	0	0 dB	False
2098		10,47	6,46	Relatief		0345100002010612		2004	0	0	0 dB	False
2099		10,53	6,49	Relatief		0345100002010613		2004	0	0	0 dB	False
2103		8,78	6,29	Relatief		0345100002010617		2004	0	0	0 dB	False
2104		8,89	6,35	Relatief		0345100002010618		2004	0	0	0 dB	False
2105		9,46	6,44	Relatief		0345100002010619		2004	0	0	0 dB	False
2107		9,49	6,68	Relatief		0345100002010621		2004	0	0	0 dB	False
2108		10,34	6,39	Relatief		0345100002010622		2004	0	0	0 dB	False
2109		10,67	6,38	Relatief		0345100002010623		2004	0	0	0 dB	False
2114		9,36	6,64	Relatief		0345100002010628		2004	0	0	0 dB	False
2115		9,50	6,22	Relatief		0345100002010629		2004	0	0	0 dB	False
2118		8,53	6,32	Relatief		0345100002010632		2004	0	0	0 dB	False
2125		8,60	6,37	Relatief		0345100002010639		2004	0	0	0 dB	False
2126		7,22	6,48	Relatief		0345100002010640		2004	0	0	0 dB	False
2127		9,93	6,10	Relatief		0345100002010642		2004	0	0	0 dB	False
2128		9,83	5,97	Relatief		0345100002010643		2004	0	0	0 dB	False
2130		8,61	6,29	Relatief		0345100002010772		2004	0	0	0 dB	False
2131		9,66	6,13	Relatief		0345100002010773		2004	0	0	0 dB	False
2132		9,79	6,35	Relatief		0345100002010774		2004	0	0	0 dB	False
2133		8,51	6,28	Relatief		0345100002010775		2004	0	0	0 dB	False
2134		8,84	6,24	Relatief		0345100002010776		2005	0	0	0 dB	False
2135		8,88	6,35	Relatief		0345100002010777		2005	0	0	0 dB	False
2138		9,05	5,80	Relatief		0345100002012272		2009	0	0	0 dB	False
2139		8,83	6,80	Relatief		0345100002012662		2007	0	0	0 dB	False
2140		8,90	6,30	Relatief		0345100002012673		2004	0	0	0 dB	False
2142		9,22	6,69	Relatief		0345100002012814		2004	0	0	0 dB	False
2143		9,63	6,44	Relatief		0345100002012815		2004	0	0	0 dB	False
2146		10,17	6,82	Relatief		0345100002012826		2007	0	0	0 dB	False

Invoergegevens model Deelgebied 7 Plansituatie 2035

Model: Plansituatie N233 2035
Walwoningen Buurtstede Deelplan 7 - Gebied
Groep: (hoofdgroep)
Lijst van Gebouwen, voor rekenmethode Wegverkeerslawaaai - RMW-2012

Naam	Refl. 63	Refl. 125	Refl. 250	Refl. 500	Refl. 1k	Refl. 2k	Refl. 4k	Refl. 8k
2045	0,80	0,80	0,80	0,80	0,80	0,80	0,80	0,80
2046	0,80	0,80	0,80	0,80	0,80	0,80	0,80	0,80
2048	0,80	0,80	0,80	0,80	0,80	0,80	0,80	0,80
2049	0,80	0,80	0,80	0,80	0,80	0,80	0,80	0,80
2050	0,80	0,80	0,80	0,80	0,80	0,80	0,80	0,80
2053	0,80	0,80	0,80	0,80	0,80	0,80	0,80	0,80
2054	0,80	0,80	0,80	0,80	0,80	0,80	0,80	0,80
2055	0,80	0,80	0,80	0,80	0,80	0,80	0,80	0,80
2057	0,80	0,80	0,80	0,80	0,80	0,80	0,80	0,80
2058	0,80	0,80	0,80	0,80	0,80	0,80	0,80	0,80
2059	0,80	0,80	0,80	0,80	0,80	0,80	0,80	0,80
2060	0,80	0,80	0,80	0,80	0,80	0,80	0,80	0,80
2061	0,80	0,80	0,80	0,80	0,80	0,80	0,80	0,80
2062	0,80	0,80	0,80	0,80	0,80	0,80	0,80	0,80
2063	0,80	0,80	0,80	0,80	0,80	0,80	0,80	0,80
2064	0,80	0,80	0,80	0,80	0,80	0,80	0,80	0,80
2065	0,80	0,80	0,80	0,80	0,80	0,80	0,80	0,80
2066	0,80	0,80	0,80	0,80	0,80	0,80	0,80	0,80
2067	0,80	0,80	0,80	0,80	0,80	0,80	0,80	0,80
2068	0,80	0,80	0,80	0,80	0,80	0,80	0,80	0,80
2070	0,80	0,80	0,80	0,80	0,80	0,80	0,80	0,80
2072	0,80	0,80	0,80	0,80	0,80	0,80	0,80	0,80
2076	0,80	0,80	0,80	0,80	0,80	0,80	0,80	0,80
2077	0,80	0,80	0,80	0,80	0,80	0,80	0,80	0,80
2078	0,80	0,80	0,80	0,80	0,80	0,80	0,80	0,80
2081	0,80	0,80	0,80	0,80	0,80	0,80	0,80	0,80
2083	0,80	0,80	0,80	0,80	0,80	0,80	0,80	0,80
2087	0,80	0,80	0,80	0,80	0,80	0,80	0,80	0,80
2088	0,80	0,80	0,80	0,80	0,80	0,80	0,80	0,80
2094	0,80	0,80	0,80	0,80	0,80	0,80	0,80	0,80
2097	0,80	0,80	0,80	0,80	0,80	0,80	0,80	0,80
2098	0,80	0,80	0,80	0,80	0,80	0,80	0,80	0,80
2099	0,80	0,80	0,80	0,80	0,80	0,80	0,80	0,80
2103	0,80	0,80	0,80	0,80	0,80	0,80	0,80	0,80
2104	0,80	0,80	0,80	0,80	0,80	0,80	0,80	0,80
2105	0,80	0,80	0,80	0,80	0,80	0,80	0,80	0,80
2107	0,80	0,80	0,80	0,80	0,80	0,80	0,80	0,80
2108	0,80	0,80	0,80	0,80	0,80	0,80	0,80	0,80
2109	0,80	0,80	0,80	0,80	0,80	0,80	0,80	0,80
2114	0,80	0,80	0,80	0,80	0,80	0,80	0,80	0,80
2115	0,80	0,80	0,80	0,80	0,80	0,80	0,80	0,80
2118	0,80	0,80	0,80	0,80	0,80	0,80	0,80	0,80
2125	0,80	0,80	0,80	0,80	0,80	0,80	0,80	0,80
2126	0,80	0,80	0,80	0,80	0,80	0,80	0,80	0,80
2127	0,80	0,80	0,80	0,80	0,80	0,80	0,80	0,80
2128	0,80	0,80	0,80	0,80	0,80	0,80	0,80	0,80
2130	0,80	0,80	0,80	0,80	0,80	0,80	0,80	0,80
2131	0,80	0,80	0,80	0,80	0,80	0,80	0,80	0,80
2132	0,80	0,80	0,80	0,80	0,80	0,80	0,80	0,80
2133	0,80	0,80	0,80	0,80	0,80	0,80	0,80	0,80
2134	0,80	0,80	0,80	0,80	0,80	0,80	0,80	0,80
2135	0,80	0,80	0,80	0,80	0,80	0,80	0,80	0,80
2138	0,80	0,80	0,80	0,80	0,80	0,80	0,80	0,80
2139	0,80	0,80	0,80	0,80	0,80	0,80	0,80	0,80
2140	0,80	0,80	0,80	0,80	0,80	0,80	0,80	0,80
2142	0,80	0,80	0,80	0,80	0,80	0,80	0,80	0,80
2143	0,80	0,80	0,80	0,80	0,80	0,80	0,80	0,80
2146	0,80	0,80	0,80	0,80	0,80	0,80	0,80	0,80

Invoergegevens model Deelgebied 7 Plansituatie 2035

Model: Plansituatie N233 2035
Walwoningen Buurtstede Deelplan 7 - Gebied
Groep: (hoofdgroep)
Lijst van Gebouwen, voor rekenmethode Wegverkeerslawaai - RMW-2012

Naam	Omschr.	Hoogte	Maaiveld	Hdef.	Functie	BAG-id	Gemeente	Jaar	AHN-jaar	Trust	Cp	Zwevend
2147		9,02	6,28	Relatief		0345100002012837		2004	0	0	0 dB	False
2149		9,00	6,20	Relatief		0345100002013005		2010	0	0	0 dB	False
2151		8,68	6,39	Relatief		0345100002013134		2004	0	0	0 dB	False
2155		9,00	6,20	Relatief		0345100002013236		2010	0	0	0 dB	False
2156		9,00	6,50	Eigen waarde		0345100002013284		2004	0	0	0 dB	False
2157		9,55	6,69	Relatief		0345100002013285		2004	0	0	0 dB	False
2159		9,62	6,16	Relatief		0345100002013292		2004	0	0	0 dB	False
2161		11,83	6,32	Relatief		0345100002013302		2008	0	0	0 dB	False
2162		8,61	6,14	Relatief		0345100002013310		2004	0	0	0 dB	False
2163		8,76	5,78	Relatief		0345100002013316		2009	0	0	0 dB	False
2164		9,00	6,20	Relatief		0345100002013323		2010	0	0	0 dB	False
2167		9,22	7,05	Relatief		0345100002013700		2007	0	0	0 dB	False
2168		8,87	6,19	Relatief		0345100002013714		2005	0	0	0 dB	False
2169		8,92	6,31	Relatief		0345100002013878		2004	0	0	0 dB	False
2170		39,00	6,21	Relatief		0345100002014149		2011	0	0	0 dB	False
2171		9,44	7,10	Relatief		0345100002014160		2007	0	0	0 dB	False
2172		11,79	6,17	Relatief		0345100002014509		2008	0	0	0 dB	False
2173		10,54	6,44	Relatief		0345100002014536		2004	0	0	0 dB	False
2174		9,75	6,27	Relatief		0345100002014801		2004	0	0	0 dB	False
2175		7,74	6,83	Relatief		0345100002014813		2007	0	0	0 dB	False
2176		6,41	6,42	Relatief		0345100002014814		2001	0	0	0 dB	False
2177		7,13	6,56	Relatief		0345100002014815		2004	0	0	0 dB	False
2178		9,00	6,50	Eigen waarde		0345100002015018		2006	0	0	0 dB	False
2179		8,45	6,76	Relatief		0345100002015029		2007	0	0	0 dB	False
2180		7,88	6,79	Relatief		0345100002015030		2007	0	0	0 dB	False
2181		9,00	6,20	Relatief		0345100002015291		2010	0	0	0 dB	False
2182		9,00	6,20	Relatief		0345100002015292		2010	0	0	0 dB	False
2183		9,00	6,20	Relatief		0345100002015293		2010	0	0	0 dB	False
2184		9,00	6,20	Relatief		0345100002015294		2010	0	0	0 dB	False
2185		9,00	6,20	Relatief		0345100002015295		2010	0	0	0 dB	False
2191		8,00	6,20	Relatief		0345100002015302		2010	0	0	0 dB	False
2192		8,00	6,20	Relatief		0345100002015303		2010	0	0	0 dB	False
2193		8,00	6,20	Relatief		0345100002015304		2010	0	0	0 dB	False
2194		8,00	6,20	Relatief		0345100002015305		2010	0	0	0 dB	False
2195		8,00	6,20	Relatief		0345100002015306		2010	0	0	0 dB	False
2196		8,00	6,20	Relatief		0345100002015307		2010	0	0	0 dB	False
2216		9,00	6,20	Relatief		0345100002015995		2011	0	0	0 dB	False
2220		8,00	6,20	Relatief		0345100002016149		2011	0	0	0 dB	False
2221		8,00	6,20	Relatief		0345100002016150		2011	0	0	0 dB	False
2222		8,83	5,84	Relatief		0345100002016287		2009	0	0	0 dB	False
2223		8,96	5,62	Relatief		0345100002016288		2009	0	0	0 dB	False
2224		8,89	5,75	Relatief		0345100002016289		2009	0	0	0 dB	False
2225		9,00	6,20	Relatief		0345100002016291		2010	0	0	0 dB	False
2227		9,00	6,20	Relatief		0345100002016293		2010	0	0	0 dB	False
2228		9,00	6,20	Relatief		0345100002016294		2010	0	0	0 dB	False
2229		9,00	6,20	Relatief		0345100002016295		2010	0	0	0 dB	False
2230		9,00	6,20	Relatief		0345100002016296		2010	0	0	0 dB	False
2233		9,00	6,20	Relatief		0345100002016299		2010	0	0	0 dB	False
2234		9,00	6,20	Relatief		0345100002016300		2010	0	0	0 dB	False
2237		9,00	6,20	Relatief		0345100002016303		2010	0	0	0 dB	False
2238		9,00	6,20	Relatief		0345100002016306		2010	0	0	0 dB	False
2239		9,34	6,66	Relatief		0345100002016338		2007	0	0	0 dB	False
2242		9,00	6,20	Relatief		0345100002016430		2010	0	0	0 dB	False
2243		9,00	6,20	Relatief		0345100002016431		2010	0	0	0 dB	False
2247		9,17	6,58	Relatief		0345100002017203		2007	0	0	0 dB	False
2248		12,28	6,37	Relatief		0345100002017204		2008	0	0	0 dB	False
2249		8,87	6,75	Relatief		0345100002017205		2008	0	0	0 dB	False
2250		8,81	7,08	Relatief		0345100002017206		2008	0	0	0 dB	False

Invoergegevens model Deelgebied 7 Plansituatie 2035

Model: Plansituatie N233 2035
Walwoningen Buurtstede Deelplan 7 - Gebied
Groep: (hoofdgroep)
Lijst van Gebouwen, voor rekenmethode Wegverkeerslawaai - RMW-2012

Naam	Refl. 63	Refl. 125	Refl. 250	Refl. 500	Refl. 1k	Refl. 2k	Refl. 4k	Refl. 8k
2147	0,80	0,80	0,80	0,80	0,80	0,80	0,80	0,80
2149	0,80	0,80	0,80	0,80	0,80	0,80	0,80	0,80
2151	0,80	0,80	0,80	0,80	0,80	0,80	0,80	0,80
2155	0,80	0,80	0,80	0,80	0,80	0,80	0,80	0,80
2156	0,80	0,80	0,80	0,80	0,80	0,80	0,80	0,80
2157	0,80	0,80	0,80	0,80	0,80	0,80	0,80	0,80
2159	0,80	0,80	0,80	0,80	0,80	0,80	0,80	0,80
2161	0,80	0,80	0,80	0,80	0,80	0,80	0,80	0,80
2162	0,80	0,80	0,80	0,80	0,80	0,80	0,80	0,80
2163	0,80	0,80	0,80	0,80	0,80	0,80	0,80	0,80
2164	0,80	0,80	0,80	0,80	0,80	0,80	0,80	0,80
2167	0,80	0,80	0,80	0,80	0,80	0,80	0,80	0,80
2168	0,80	0,80	0,80	0,80	0,80	0,80	0,80	0,80
2169	0,80	0,80	0,80	0,80	0,80	0,80	0,80	0,80
2170	0,80	0,80	0,80	0,80	0,80	0,80	0,80	0,80
2171	0,80	0,80	0,80	0,80	0,80	0,80	0,80	0,80
2172	0,80	0,80	0,80	0,80	0,80	0,80	0,80	0,80
2173	0,80	0,80	0,80	0,80	0,80	0,80	0,80	0,80
2174	0,80	0,80	0,80	0,80	0,80	0,80	0,80	0,80
2175	0,80	0,80	0,80	0,80	0,80	0,80	0,80	0,80
2176	0,80	0,80	0,80	0,80	0,80	0,80	0,80	0,80
2177	0,80	0,80	0,80	0,80	0,80	0,80	0,80	0,80
2178	0,80	0,80	0,80	0,80	0,80	0,80	0,80	0,80
2179	0,80	0,80	0,80	0,80	0,80	0,80	0,80	0,80
2180	0,80	0,80	0,80	0,80	0,80	0,80	0,80	0,80
2181	0,80	0,80	0,80	0,80	0,80	0,80	0,80	0,80
2182	0,80	0,80	0,80	0,80	0,80	0,80	0,80	0,80
2183	0,80	0,80	0,80	0,80	0,80	0,80	0,80	0,80
2184	0,80	0,80	0,80	0,80	0,80	0,80	0,80	0,80
2185	0,80	0,80	0,80	0,80	0,80	0,80	0,80	0,80
2191	0,80	0,80	0,80	0,80	0,80	0,80	0,80	0,80
2192	0,80	0,80	0,80	0,80	0,80	0,80	0,80	0,80
2193	0,80	0,80	0,80	0,80	0,80	0,80	0,80	0,80
2194	0,80	0,80	0,80	0,80	0,80	0,80	0,80	0,80
2195	0,80	0,80	0,80	0,80	0,80	0,80	0,80	0,80
2196	0,80	0,80	0,80	0,80	0,80	0,80	0,80	0,80
2216	0,80	0,80	0,80	0,80	0,80	0,80	0,80	0,80
2220	0,80	0,80	0,80	0,80	0,80	0,80	0,80	0,80
2221	0,80	0,80	0,80	0,80	0,80	0,80	0,80	0,80
2222	0,80	0,80	0,80	0,80	0,80	0,80	0,80	0,80
2223	0,80	0,80	0,80	0,80	0,80	0,80	0,80	0,80
2224	0,80	0,80	0,80	0,80	0,80	0,80	0,80	0,80
2225	0,80	0,80	0,80	0,80	0,80	0,80	0,80	0,80
2227	0,80	0,80	0,80	0,80	0,80	0,80	0,80	0,80
2228	0,80	0,80	0,80	0,80	0,80	0,80	0,80	0,80
2229	0,80	0,80	0,80	0,80	0,80	0,80	0,80	0,80
2230	0,80	0,80	0,80	0,80	0,80	0,80	0,80	0,80
2233	0,80	0,80	0,80	0,80	0,80	0,80	0,80	0,80
2234	0,80	0,80	0,80	0,80	0,80	0,80	0,80	0,80
2237	0,80	0,80	0,80	0,80	0,80	0,80	0,80	0,80
2238	0,80	0,80	0,80	0,80	0,80	0,80	0,80	0,80
2239	0,80	0,80	0,80	0,80	0,80	0,80	0,80	0,80
2242	0,80	0,80	0,80	0,80	0,80	0,80	0,80	0,80
2243	0,80	0,80	0,80	0,80	0,80	0,80	0,80	0,80
2247	0,80	0,80	0,80	0,80	0,80	0,80	0,80	0,80
2248	0,80	0,80	0,80	0,80	0,80	0,80	0,80	0,80
2249	0,80	0,80	0,80	0,80	0,80	0,80	0,80	0,80
2250	0,80	0,80	0,80	0,80	0,80	0,80	0,80	0,80

Invoergegevens model Deelgebied 7 Plansituatie 2035

Model: Plansituatie N233 2035
Walwoningen Buurtstede Deelplan 7 - Gebied
Groep: (hoofdgroep)
Lijst van Gebouwen, voor rekenmethode Wegverkeerslawaai - RMW-2012

Naam	Omschr.	Hoogte	Maaiveld	Hdef.	Functie	BAG-id	Gemeente	Jaar	AHN-jaar	Trust	Cp	Zwevend
2251		8,65	6,70	Relatief		0345100002017207		2008	0	0	0 dB	False
2252		8,76	6,77	Relatief		0345100002017208		2008	0	0	0 dB	False
2253		11,88	6,35	Relatief		0345100002017209		2008	0	0	0 dB	False
2254		11,94	6,33	Relatief		0345100002017210		2008	0	0	0 dB	False
2255		11,73	6,22	Relatief		0345100002017211		2008	0	0	0 dB	False
2256		9,29	6,80	Relatief		0345100002017212		2007	0	0	0 dB	False
2257		8,85	6,91	Relatief		0345100002017214		2007	0	0	0 dB	False
2258		8,86	6,90	Relatief		0345100002017215		2007	0	0	0 dB	False
2260		9,42	6,93	Relatief		0345100002017278		2007	0	0	0 dB	False
2261		8,82	6,80	Relatief		0345100002017372		2007	0	0	0 dB	False
2262		8,77	6,80	Relatief		0345100002017373		2007	0	0	0 dB	False
2263		9,24	6,42	Relatief		0345100002017374		2007	0	0	0 dB	False
2264		9,23	6,88	Relatief		0345100002017375		2007	0	0	0 dB	False
2265		9,03	6,83	Relatief		0345100002017376		2007	0	0	0 dB	False
2266		9,39	6,64	Relatief		0345100002017378		2007	0	0	0 dB	False
2267		9,33	6,61	Relatief		0345100002017379		2007	0	0	0 dB	False
2268		9,18	6,91	Relatief		0345100002017380		2007	0	0	0 dB	False
2269		9,06	6,65	Relatief		0345100002017381		2008	0	0	0 dB	False
2270		8,75	6,92	Relatief		0345100002017384		2007	0	0	0 dB	False
2271		8,95	6,95	Relatief		0345100002017385		2007	0	0	0 dB	False
2272		8,92	6,97	Relatief		0345100002017411		2007	0	0	0 dB	False
2273		10,30	6,85	Relatief		0345100002017412		2007	0	0	0 dB	False
2274		10,29	6,85	Relatief		0345100002017413		2007	0	0	0 dB	False
2275		8,00	6,20	Relatief		0345100002017699		2011	0	0	0 dB	False
2276		8,00	6,20	Relatief		0345100002017700		2011	0	0	0 dB	False
2277		8,00	6,20	Relatief		0345100002017701		2011	0	0	0 dB	False
2280		9,00	6,20	Relatief		0345100002017720		2011	0	0	0 dB	False
2281		9,00	6,20	Relatief		0345100002017721		2011	0	0	0 dB	False
2282		9,00	6,20	Relatief		0345100002017723		2011	0	0	0 dB	False
2283		9,00	6,20	Relatief		0345100002017724		2011	0	0	0 dB	False
2291		8,00	6,20	Relatief		0345100002017733		2011	0	0	0 dB	False
2292		8,00	6,20	Relatief		0345100002017734		2011	0	0	0 dB	False
2293		4,50	6,20	Relatief		0345100002017735		2011	0	0	0 dB	False
2294		8,00	6,20	Relatief		0345100002017736		2011	0	0	0 dB	False
2295		8,00	6,20	Relatief		0345100002017737		2011	0	0	0 dB	False
2296		8,00	6,20	Relatief		0345100002017738		2011	0	0	0 dB	False
2297		8,00	6,20	Relatief		0345100002017739		2011	0	0	0 dB	False
2298		8,00	6,20	Relatief		0345100002017740		2011	0	0	0 dB	False
2299		4,50	6,20	Relatief		0345100002017741		2011	0	0	0 dB	False
2307		8,00	6,20	Relatief		0345100002017751		2011	0	0	0 dB	False
2308		8,00	6,20	Relatief		0345100002017752		2011	0	0	0 dB	False
2309		8,00	6,20	Relatief		0345100002017753		2011	0	0	0 dB	False
2310		9,00	6,20	Relatief		0345100002017787		2011	0	0	0 dB	False
2311		9,00	6,20	Relatief		0345100002017788		2011	0	0	0 dB	False
2312		9,00	6,20	Relatief		0345100002017789		2011	0	0	0 dB	False
2313		9,00	6,20	Relatief		0345100002017790		2011	0	0	0 dB	False
2314		9,00	6,20	Relatief		0345100002017791		2011	0	0	0 dB	False
2315		9,00	6,20	Relatief		0345100002017792		2011	0	0	0 dB	False
2316		9,00	6,20	Relatief		0345100002017793		2011	0	0	0 dB	False
2317		9,50	6,22	Relatief		0345100002017832		2004	0	0	0 dB	False
2318		9,00	6,50	Eigen waarde		0345100002017850		2004	0	0	0 dB	False
2319		8,94	6,80	Relatief		0345100002017859		2007	0	0	0 dB	False
2320		9,00	5,61	Relatief		0345100002017865		2009	0	0	0 dB	False
2321		8,00	6,20	Relatief		0345100002017870		2011	0	0	0 dB	False
2322		8,00	6,20	Relatief		0345100002017871		2011	0	0	0 dB	False
2323		9,00	6,20	Relatief		0345100002017968		2011	0	0	0 dB	False
2324		9,00	6,20	Relatief		0345100002017969		2011	0	0	0 dB	False
2325		9,00	6,20	Relatief		0345100002017970		2011	0	0	0 dB	False

Invoergegevens model Deelgebied 7

Plansituatie 2035

Model: Plansituatie N233 2035
 Walwoningen Buurtstede Deelplan 7 - Gebied
 Groep: (hoofdgroep)
 Lijst van Gebouwen, voor rekenmethode Wegverkeerslawaai - RMW-2012

Naam	Refl. 63	Refl. 125	Refl. 250	Refl. 500	Refl. 1k	Refl. 2k	Refl. 4k	Refl. 8k
2251	0,80	0,80	0,80	0,80	0,80	0,80	0,80	0,80
2252	0,80	0,80	0,80	0,80	0,80	0,80	0,80	0,80
2253	0,80	0,80	0,80	0,80	0,80	0,80	0,80	0,80
2254	0,80	0,80	0,80	0,80	0,80	0,80	0,80	0,80
2255	0,80	0,80	0,80	0,80	0,80	0,80	0,80	0,80
2256	0,80	0,80	0,80	0,80	0,80	0,80	0,80	0,80
2257	0,80	0,80	0,80	0,80	0,80	0,80	0,80	0,80
2258	0,80	0,80	0,80	0,80	0,80	0,80	0,80	0,80
2260	0,80	0,80	0,80	0,80	0,80	0,80	0,80	0,80
2261	0,80	0,80	0,80	0,80	0,80	0,80	0,80	0,80
2262	0,80	0,80	0,80	0,80	0,80	0,80	0,80	0,80
2263	0,80	0,80	0,80	0,80	0,80	0,80	0,80	0,80
2264	0,80	0,80	0,80	0,80	0,80	0,80	0,80	0,80
2265	0,80	0,80	0,80	0,80	0,80	0,80	0,80	0,80
2266	0,80	0,80	0,80	0,80	0,80	0,80	0,80	0,80
2267	0,80	0,80	0,80	0,80	0,80	0,80	0,80	0,80
2268	0,80	0,80	0,80	0,80	0,80	0,80	0,80	0,80
2269	0,80	0,80	0,80	0,80	0,80	0,80	0,80	0,80
2270	0,80	0,80	0,80	0,80	0,80	0,80	0,80	0,80
2271	0,80	0,80	0,80	0,80	0,80	0,80	0,80	0,80
2272	0,80	0,80	0,80	0,80	0,80	0,80	0,80	0,80
2273	0,80	0,80	0,80	0,80	0,80	0,80	0,80	0,80
2274	0,80	0,80	0,80	0,80	0,80	0,80	0,80	0,80
2275	0,80	0,80	0,80	0,80	0,80	0,80	0,80	0,80
2276	0,80	0,80	0,80	0,80	0,80	0,80	0,80	0,80
2277	0,80	0,80	0,80	0,80	0,80	0,80	0,80	0,80
2280	0,80	0,80	0,80	0,80	0,80	0,80	0,80	0,80
2281	0,80	0,80	0,80	0,80	0,80	0,80	0,80	0,80
2282	0,80	0,80	0,80	0,80	0,80	0,80	0,80	0,80
2283	0,80	0,80	0,80	0,80	0,80	0,80	0,80	0,80
2291	0,80	0,80	0,80	0,80	0,80	0,80	0,80	0,80
2292	0,80	0,80	0,80	0,80	0,80	0,80	0,80	0,80
2293	0,80	0,80	0,80	0,80	0,80	0,80	0,80	0,80
2294	0,80	0,80	0,80	0,80	0,80	0,80	0,80	0,80
2295	0,80	0,80	0,80	0,80	0,80	0,80	0,80	0,80
2296	0,80	0,80	0,80	0,80	0,80	0,80	0,80	0,80
2297	0,80	0,80	0,80	0,80	0,80	0,80	0,80	0,80
2298	0,80	0,80	0,80	0,80	0,80	0,80	0,80	0,80
2299	0,80	0,80	0,80	0,80	0,80	0,80	0,80	0,80
2307	0,80	0,80	0,80	0,80	0,80	0,80	0,80	0,80
2308	0,80	0,80	0,80	0,80	0,80	0,80	0,80	0,80
2309	0,80	0,80	0,80	0,80	0,80	0,80	0,80	0,80
2310	0,80	0,80	0,80	0,80	0,80	0,80	0,80	0,80
2311	0,80	0,80	0,80	0,80	0,80	0,80	0,80	0,80
2312	0,80	0,80	0,80	0,80	0,80	0,80	0,80	0,80
2313	0,80	0,80	0,80	0,80	0,80	0,80	0,80	0,80
2314	0,80	0,80	0,80	0,80	0,80	0,80	0,80	0,80
2315	0,80	0,80	0,80	0,80	0,80	0,80	0,80	0,80
2316	0,80	0,80	0,80	0,80	0,80	0,80	0,80	0,80
2317	0,80	0,80	0,80	0,80	0,80	0,80	0,80	0,80
2318	0,80	0,80	0,80	0,80	0,80	0,80	0,80	0,80
2319	0,80	0,80	0,80	0,80	0,80	0,80	0,80	0,80
2320	0,80	0,80	0,80	0,80	0,80	0,80	0,80	0,80
2321	0,80	0,80	0,80	0,80	0,80	0,80	0,80	0,80
2322	0,80	0,80	0,80	0,80	0,80	0,80	0,80	0,80
2323	0,80	0,80	0,80	0,80	0,80	0,80	0,80	0,80
2324	0,80	0,80	0,80	0,80	0,80	0,80	0,80	0,80
2325	0,80	0,80	0,80	0,80	0,80	0,80	0,80	0,80

Invoergegevens model Deelgebied 7 Plansituatie 2035

Model: Plansituatie N233 2035
Walwoningen Buurtstede Deelplan 7 - Gebied
Groep: (hoofdgroep)
Lijst van Gebouwen, voor rekenmethode Wegverkeerslawaai - RMW-2012

Naam	Omschr.	Hoogte	Maaiveld	Hdef.	Functie	BAG-id	Gemeente	Jaar	AHN-jaar	Trust	Cp	Zwevend
2326		9,00	6,20	Relatief		0345100002017971		2011	0	0	0 dB	False
2329		9,36	6,57	Relatief		0345100002018008		2007	0	0	0 dB	False
2330		8,47	6,53	Relatief		0345100002018020		2004	0	0	0 dB	False
2331		8,00	6,20	Relatief		0345100002018021		2011	0	0	0 dB	False
2332		8,00	6,20	Relatief		0345100002018022		2011	0	0	0 dB	False
2333		8,00	6,20	Relatief		0345100002018023		2011	0	0	0 dB	False
2339		8,00	6,20	Relatief		0345100002018029		2011	0	0	0 dB	False
2340		8,00	6,20	Relatief		0345100002018030		2011	0	0	0 dB	False
2341		9,07	5,63	Relatief		0345100002018033		2004	0	0	0 dB	False
2342		9,00	6,50	Eigen waarde		0345100002018034		2004	0	0	0 dB	False
2344		9,76	6,16	Relatief		0345100002018040		2004	0	0	0 dB	False
2345		9,00	6,20	Relatief		0345100002018047		2011	0	0	0 dB	False
2346		9,00	6,20	Relatief		0345100002018049		2011	0	0	0 dB	False
2347		8,91	6,55	Relatief		0345100002018053		2009	0	0	0 dB	False
2348		8,93	5,64	Relatief		0345100002018057		2009	0	0	0 dB	False
2349		9,23	6,12	Relatief		0345100002018058		2009	0	0	0 dB	False
2351		9,00	6,20	Relatief		0345100002018064		2011	0	0	0 dB	False
2352		9,00	6,20	Relatief		0345100002018074		2010	0	0	0 dB	False
2353		9,00	6,20	Relatief		0345100002018075		2011	0	0	0 dB	False
2355		8,89	6,90	Relatief		0345100002018181		2007	0	0	0 dB	False
2356		8,84	6,74	Relatief		0345100002018182		2007	0	0	0 dB	False
2358		8,00	6,20	Relatief		0345100002018186		2011	0	0	0 dB	False
2359		8,00	6,20	Relatief		0345100002018187		2011	0	0	0 dB	False
2360		8,00	6,20	Relatief		0345100002018188		2011	0	0	0 dB	False
2361		8,00	6,20	Relatief		0345100002018189		2011	0	0	0 dB	False
2368		9,00	6,20	Relatief		0345100002018228		2011	0	0	0 dB	False
2369		9,00	6,20	Relatief		0345100002018229		2011	0	0	0 dB	False
2370		9,00	6,20	Relatief		0345100002018230		2011	0	0	0 dB	False
2375		9,00	6,20	Relatief		0345100002018236		2011	0	0	0 dB	False
2376		9,00	6,20	Relatief		0345100002018237		2011	0	0	0 dB	False
2379		9,00	6,20	Relatief		0345100002018240		2011	0	0	0 dB	False
2380		9,00	6,20	Relatief		0345100002018241		2011	0	0	0 dB	False
2381		9,00	6,20	Relatief		0345100002018242		2011	0	0	0 dB	False
2382		9,00	6,20	Relatief		0345100002018243		2011	0	0	0 dB	False
2383		9,00	6,20	Relatief		0345100002018244		2011	0	0	0 dB	False
2384		9,00	6,20	Relatief		0345100002018245		2011	0	0	0 dB	False
2386		9,00	6,20	Relatief		0345100002018247		2011	0	0	0 dB	False
2387		9,00	6,20	Relatief		0345100002018248		2011	0	0	0 dB	False
2388		9,00	6,20	Relatief		0345100002018249		2011	0	0	0 dB	False
2389		9,00	6,20	Relatief		0345100002018250		2011	0	0	0 dB	False
2390		9,00	6,20	Relatief		0345100002018251		2011	0	0	0 dB	False
2391		9,00	6,20	Relatief		0345100002018252		2011	0	0	0 dB	False
2398		9,00	6,20	Relatief		0345100002018259		2011	0	0	0 dB	False
2399		9,00	6,20	Relatief		0345100002018260		2011	0	0	0 dB	False
2400		9,00	6,20	Relatief		0345100002018261		2011	0	0	0 dB	False
2401		8,00	6,20	Relatief		0345100002018262		2011	0	0	0 dB	False
2402		8,00	6,20	Relatief		0345100002018263		2011	0	0	0 dB	False
2403		8,00	6,20	Relatief		0345100002018264		2011	0	0	0 dB	False
2404		8,00	6,20	Relatief		0345100002018265		2011	0	0	0 dB	False
2405		8,00	6,20	Relatief		0345100002018266		2011	0	0	0 dB	False
2406		8,00	6,20	Relatief		0345100002018267		2011	0	0	0 dB	False
2407		8,00	6,20	Relatief		0345100002018268		2011	0	0	0 dB	False
2408		8,00	6,20	Relatief		0345100002018269		2011	0	0	0 dB	False
2409		8,00	6,20	Relatief		0345100002018270		2011	0	0	0 dB	False
2410		8,00	6,20	Relatief		0345100002018271		2011	0	0	0 dB	False
2411		8,00	6,20	Relatief		0345100002018272		2011	0	0	0 dB	False
2412		8,00	6,20	Relatief		0345100002018273		2011	0	0	0 dB	False
2413		8,00	6,20	Relatief		0345100002018274		2011	0	0	0 dB	False

Invoergegevens model Deelgebied 7 Plansituatie 2035

Model: Plansituatie N233 2035
Walwoningen Buurtstede Deelplan 7 - Gebied
Groep: (hoofdgroep)
Lijst van Gebouwen, voor rekenmethode Wegverkeerslawaai - RMW-2012

Naam	Refl. 63	Refl. 125	Refl. 250	Refl. 500	Refl. 1k	Refl. 2k	Refl. 4k	Refl. 8k
2326	0,80	0,80	0,80	0,80	0,80	0,80	0,80	0,80
2329	0,80	0,80	0,80	0,80	0,80	0,80	0,80	0,80
2330	0,80	0,80	0,80	0,80	0,80	0,80	0,80	0,80
2331	0,80	0,80	0,80	0,80	0,80	0,80	0,80	0,80
2332	0,80	0,80	0,80	0,80	0,80	0,80	0,80	0,80
2333	0,80	0,80	0,80	0,80	0,80	0,80	0,80	0,80
2339	0,80	0,80	0,80	0,80	0,80	0,80	0,80	0,80
2340	0,80	0,80	0,80	0,80	0,80	0,80	0,80	0,80
2341	0,80	0,80	0,80	0,80	0,80	0,80	0,80	0,80
2342	0,80	0,80	0,80	0,80	0,80	0,80	0,80	0,80
2344	0,80	0,80	0,80	0,80	0,80	0,80	0,80	0,80
2345	0,80	0,80	0,80	0,80	0,80	0,80	0,80	0,80
2346	0,80	0,80	0,80	0,80	0,80	0,80	0,80	0,80
2347	0,80	0,80	0,80	0,80	0,80	0,80	0,80	0,80
2348	0,80	0,80	0,80	0,80	0,80	0,80	0,80	0,80
2349	0,80	0,80	0,80	0,80	0,80	0,80	0,80	0,80
2351	0,80	0,80	0,80	0,80	0,80	0,80	0,80	0,80
2352	0,80	0,80	0,80	0,80	0,80	0,80	0,80	0,80
2353	0,80	0,80	0,80	0,80	0,80	0,80	0,80	0,80
2355	0,80	0,80	0,80	0,80	0,80	0,80	0,80	0,80
2356	0,80	0,80	0,80	0,80	0,80	0,80	0,80	0,80
2358	0,80	0,80	0,80	0,80	0,80	0,80	0,80	0,80
2359	0,80	0,80	0,80	0,80	0,80	0,80	0,80	0,80
2360	0,80	0,80	0,80	0,80	0,80	0,80	0,80	0,80
2361	0,80	0,80	0,80	0,80	0,80	0,80	0,80	0,80
2368	0,80	0,80	0,80	0,80	0,80	0,80	0,80	0,80
2369	0,80	0,80	0,80	0,80	0,80	0,80	0,80	0,80
2370	0,80	0,80	0,80	0,80	0,80	0,80	0,80	0,80
2375	0,80	0,80	0,80	0,80	0,80	0,80	0,80	0,80
2376	0,80	0,80	0,80	0,80	0,80	0,80	0,80	0,80
2379	0,80	0,80	0,80	0,80	0,80	0,80	0,80	0,80
2380	0,80	0,80	0,80	0,80	0,80	0,80	0,80	0,80
2381	0,80	0,80	0,80	0,80	0,80	0,80	0,80	0,80
2382	0,80	0,80	0,80	0,80	0,80	0,80	0,80	0,80
2383	0,80	0,80	0,80	0,80	0,80	0,80	0,80	0,80
2384	0,80	0,80	0,80	0,80	0,80	0,80	0,80	0,80
2386	0,80	0,80	0,80	0,80	0,80	0,80	0,80	0,80
2387	0,80	0,80	0,80	0,80	0,80	0,80	0,80	0,80
2388	0,80	0,80	0,80	0,80	0,80	0,80	0,80	0,80
2389	0,80	0,80	0,80	0,80	0,80	0,80	0,80	0,80
2390	0,80	0,80	0,80	0,80	0,80	0,80	0,80	0,80
2391	0,80	0,80	0,80	0,80	0,80	0,80	0,80	0,80
2398	0,80	0,80	0,80	0,80	0,80	0,80	0,80	0,80
2399	0,80	0,80	0,80	0,80	0,80	0,80	0,80	0,80
2400	0,80	0,80	0,80	0,80	0,80	0,80	0,80	0,80
2401	0,80	0,80	0,80	0,80	0,80	0,80	0,80	0,80
2402	0,80	0,80	0,80	0,80	0,80	0,80	0,80	0,80
2403	0,80	0,80	0,80	0,80	0,80	0,80	0,80	0,80
2404	0,80	0,80	0,80	0,80	0,80	0,80	0,80	0,80
2405	0,80	0,80	0,80	0,80	0,80	0,80	0,80	0,80
2406	0,80	0,80	0,80	0,80	0,80	0,80	0,80	0,80
2407	0,80	0,80	0,80	0,80	0,80	0,80	0,80	0,80
2408	0,80	0,80	0,80	0,80	0,80	0,80	0,80	0,80
2409	0,80	0,80	0,80	0,80	0,80	0,80	0,80	0,80
2410	0,80	0,80	0,80	0,80	0,80	0,80	0,80	0,80
2411	0,80	0,80	0,80	0,80	0,80	0,80	0,80	0,80
2412	0,80	0,80	0,80	0,80	0,80	0,80	0,80	0,80
2413	0,80	0,80	0,80	0,80	0,80	0,80	0,80	0,80

Invoergegevens model Deelgebied 7 Plansituatie 2035

Model: Plansituatie N233 2035
Walwoningen Buurtstede Deelplan 7 - Gebied
Groep: (hoofdgroep)
Lijst van Gebouwen, voor rekenmethode Wegverkeerslawaai - RMW-2012

Naam	Omschr.	Hoogte	Maaiveld	Hdef.	Functie	BAG-id	Gemeente	Jaar	AHN-jaar	Trust	Cp	Zwevend
2414		8,00	6,20	Relatief		0345100002018275		2011	0	0	0 dB	False
2423		9,00	6,20	Relatief		0345100002018301		2011	0	0	0 dB	False
2424		9,00	6,20	Relatief		0345100002018302		2011	0	0	0 dB	False
2425		9,00	6,20	Relatief		0345100002018303		2011	0	0	0 dB	False
2426		9,00	6,20	Relatief		0345100002018304		2011	0	0	0 dB	False
2427		9,00	6,20	Relatief		0345100002018305		2011	0	0	0 dB	False
2428		9,00	6,20	Relatief		0345100002018306		2011	0	0	0 dB	False
2434		9,10	6,60	Relatief		0345100002019030		2008	0	0	0 dB	False
2435		9,40	6,35	Relatief		0345100002019074		2004	0	0	0 dB	False
2438		8,61	6,23	Relatief		0345100002019077		2004	0	0	0 dB	False
2439		9,00	6,20	Relatief		0345100002019098		2010	0	0	0 dB	False
2440		8,00	6,20	Relatief		0345100002019099		2010	0	0	0 dB	False
2441		8,53	6,31	Relatief		0345100002019126		2004	0	0	0 dB	False
2445		9,57	6,19	Relatief		0345100002019158		2004	0	0	0 dB	False
2446		9,00	6,50	Eigen waarde		0345100002019182		2004	0	0	0 dB	False
2447		9,00	6,50	Eigen waarde		0345100002019183		2004	0	0	0 dB	False
2448		9,00	6,50	Eigen waarde		0345100002019184		2004	0	0	0 dB	False
2450		9,40	6,45	Relatief		0345100002019186		2004	0	0	0 dB	False
2452		10,70	6,47	Relatief		0345100002019188		2004	0	0	0 dB	False
2455		9,41	6,69	Relatief		0345100002019191		2004	0	0	0 dB	False
2458		9,00	6,50	Eigen waarde		0345100002019205		2004	0	0	0 dB	False
2459		9,47	6,44	Relatief		0345100002019211		2004	0	0	0 dB	False
2460		9,34	6,41	Relatief		0345100002019213		2004	0	0	0 dB	False
2463		8,98	5,58	Relatief		0345100002019218		2004	0	0	0 dB	False
2464		8,60	6,71	Relatief		0345100002019236		2008	0	0	0 dB	False
2465		8,77	6,74	Relatief		0345100002019255		2008	0	0	0 dB	False
2466		8,68	6,99	Relatief		0345100002019256		2008	0	0	0 dB	False
2468		9,29	6,45	Relatief		0345100002019280		2004	0	0	0 dB	False
2470		8,80	5,79	Relatief		0345100002019328		2009	0	0	0 dB	False
2472		9,00	6,20	Relatief		0345100002019330		2010	0	0	0 dB	False
2473		9,00	6,20	Relatief		0345100002019331		2010	0	0	0 dB	False
2474		8,00	6,20	Relatief		0345100002019332		2010	0	0	0 dB	False
2475		9,00	6,20	Relatief		0345100002019352		2010	0	0	0 dB	False
2476		9,23	6,12	Relatief		0345100002019396		2004	0	0	0 dB	False
2478		8,00	6,20	Relatief		0345100002019402		2010	0	0	0 dB	False
2483		9,38	6,87	Relatief		0345100002020070		2007	0	0	0 dB	False
2489		8,93	6,22	Relatief		0345100002020281		2005	0	0	0 dB	False
2490		9,21	6,47	Relatief		0345100002020295		2007	0	0	0 dB	False
2491		9,00	6,50	Eigen waarde		0345100002020402		2006	0	0	0 dB	False
2492		7,35	6,60	Relatief		0345100002020460		2007	0	0	0 dB	False
2493		7,14	7,13	Relatief		0345100002020461		2007	0	0	0 dB	False
2494		6,96	6,62	Relatief		0345100002020462		2005	0	0	0 dB	False
2495		8,70	6,43	Relatief		0345100002020772		2004	0	0	0 dB	False
2496		8,94	6,30	Relatief		0345100002020807		2004	0	0	0 dB	False
2499		9,55	6,02	Relatief		0345100002020827		2004	0	0	0 dB	False
2500		9,46	6,43	Relatief		0345100002020844		2004	0	0	0 dB	False
2501		10,69	6,49	Relatief		0345100002020845		2004	0	0	0 dB	False
2503		10,64	6,43	Relatief		0345100002020847		2004	0	0	0 dB	False
2505		8,69	6,05	Relatief		0345100002020849		2004	0	0	0 dB	False
2506		9,45	6,45	Relatief		0345100002020863		2004	0	0	0 dB	False
2508		9,00	6,20	Relatief		0345100002021253		2010	0	0	0 dB	False
2509		9,22	5,70	Relatief		0345100002021267		2004	0	0	0 dB	False
2510		8,31	6,95	Relatief		0345100002021453		2008	0	0	0 dB	False
2511		8,00	6,20	Relatief		0345100002021488		2010	0	0	0 dB	False
2512		8,00	6,20	Relatief		0345100002021489		2010	0	0	0 dB	False
2515		9,00	6,20	Relatief		0345100002021625		2010	0	0	0 dB	False
2517		9,00	6,20	Relatief		0345100002021627		2010	0	0	0 dB	False
2521		10,23	6,75	Relatief		0345100002021789		2007	0	0	0 dB	False

Invoergegevens model Deelgebied 7

Plansituatie 2035

Model: Plansituatie N233 2035
 Walwoningen Buurtstede Deelplan 7 - Gebied
 Groep: (hoofdgroep)
 Lijst van Gebouwen, voor rekenmethode Wegverkeerslawaai - RMW-2012

Naam	Refl. 63	Refl. 125	Refl. 250	Refl. 500	Refl. 1k	Refl. 2k	Refl. 4k	Refl. 8k
2414	0,80	0,80	0,80	0,80	0,80	0,80	0,80	0,80
2423	0,80	0,80	0,80	0,80	0,80	0,80	0,80	0,80
2424	0,80	0,80	0,80	0,80	0,80	0,80	0,80	0,80
2425	0,80	0,80	0,80	0,80	0,80	0,80	0,80	0,80
2426	0,80	0,80	0,80	0,80	0,80	0,80	0,80	0,80
2427	0,80	0,80	0,80	0,80	0,80	0,80	0,80	0,80
2428	0,80	0,80	0,80	0,80	0,80	0,80	0,80	0,80
2434	0,80	0,80	0,80	0,80	0,80	0,80	0,80	0,80
2435	0,80	0,80	0,80	0,80	0,80	0,80	0,80	0,80
2438	0,80	0,80	0,80	0,80	0,80	0,80	0,80	0,80
2439	0,80	0,80	0,80	0,80	0,80	0,80	0,80	0,80
2440	0,80	0,80	0,80	0,80	0,80	0,80	0,80	0,80
2441	0,80	0,80	0,80	0,80	0,80	0,80	0,80	0,80
2445	0,80	0,80	0,80	0,80	0,80	0,80	0,80	0,80
2446	0,80	0,80	0,80	0,80	0,80	0,80	0,80	0,80
2447	0,80	0,80	0,80	0,80	0,80	0,80	0,80	0,80
2448	0,80	0,80	0,80	0,80	0,80	0,80	0,80	0,80
2450	0,80	0,80	0,80	0,80	0,80	0,80	0,80	0,80
2452	0,80	0,80	0,80	0,80	0,80	0,80	0,80	0,80
2455	0,80	0,80	0,80	0,80	0,80	0,80	0,80	0,80
2458	0,80	0,80	0,80	0,80	0,80	0,80	0,80	0,80
2459	0,80	0,80	0,80	0,80	0,80	0,80	0,80	0,80
2460	0,80	0,80	0,80	0,80	0,80	0,80	0,80	0,80
2463	0,80	0,80	0,80	0,80	0,80	0,80	0,80	0,80
2464	0,80	0,80	0,80	0,80	0,80	0,80	0,80	0,80
2465	0,80	0,80	0,80	0,80	0,80	0,80	0,80	0,80
2466	0,80	0,80	0,80	0,80	0,80	0,80	0,80	0,80
2468	0,80	0,80	0,80	0,80	0,80	0,80	0,80	0,80
2470	0,80	0,80	0,80	0,80	0,80	0,80	0,80	0,80
2472	0,80	0,80	0,80	0,80	0,80	0,80	0,80	0,80
2473	0,80	0,80	0,80	0,80	0,80	0,80	0,80	0,80
2474	0,80	0,80	0,80	0,80	0,80	0,80	0,80	0,80
2475	0,80	0,80	0,80	0,80	0,80	0,80	0,80	0,80
2476	0,80	0,80	0,80	0,80	0,80	0,80	0,80	0,80
2478	0,80	0,80	0,80	0,80	0,80	0,80	0,80	0,80
2483	0,80	0,80	0,80	0,80	0,80	0,80	0,80	0,80
2489	0,80	0,80	0,80	0,80	0,80	0,80	0,80	0,80
2490	0,80	0,80	0,80	0,80	0,80	0,80	0,80	0,80
2491	0,80	0,80	0,80	0,80	0,80	0,80	0,80	0,80
2492	0,80	0,80	0,80	0,80	0,80	0,80	0,80	0,80
2493	0,80	0,80	0,80	0,80	0,80	0,80	0,80	0,80
2494	0,80	0,80	0,80	0,80	0,80	0,80	0,80	0,80
2495	0,80	0,80	0,80	0,80	0,80	0,80	0,80	0,80
2496	0,80	0,80	0,80	0,80	0,80	0,80	0,80	0,80
2499	0,80	0,80	0,80	0,80	0,80	0,80	0,80	0,80
2500	0,80	0,80	0,80	0,80	0,80	0,80	0,80	0,80
2501	0,80	0,80	0,80	0,80	0,80	0,80	0,80	0,80
2503	0,80	0,80	0,80	0,80	0,80	0,80	0,80	0,80
2505	0,80	0,80	0,80	0,80	0,80	0,80	0,80	0,80
2506	0,80	0,80	0,80	0,80	0,80	0,80	0,80	0,80
2508	0,80	0,80	0,80	0,80	0,80	0,80	0,80	0,80
2509	0,80	0,80	0,80	0,80	0,80	0,80	0,80	0,80
2510	0,80	0,80	0,80	0,80	0,80	0,80	0,80	0,80
2511	0,80	0,80	0,80	0,80	0,80	0,80	0,80	0,80
2512	0,80	0,80	0,80	0,80	0,80	0,80	0,80	0,80
2515	0,80	0,80	0,80	0,80	0,80	0,80	0,80	0,80
2517	0,80	0,80	0,80	0,80	0,80	0,80	0,80	0,80
2521	0,80	0,80	0,80	0,80	0,80	0,80	0,80	0,80

Invoergegevens model Deelgebied 7 Plansituatie 2035

Model: Plansituatie N233 2035
Walwoningen Buurtstede Deelplan 7 - Gebied
Groep: (hoofdgroep)
Lijst van Gebouwen, voor rekenmethode Wegverkeerslawaai - RMW-2012

Naam	Omschr.	Hoogte	Maaiveld	Hdef.	Functie	BAG-id	Gemeente	Jaar	AHN-jaar	Trust	Cp	Zwevend
2523		9,00	6,20	Relatief		0345100002021830		2011	0	0	0 dB	False
2524		39,00	6,20	Relatief		0345100002021831		2011	0	0	0 dB	False
2525		8,00	6,20	Relatief		0345100002021832		2011	0	0	0 dB	False
2527		9,23	6,69	Relatief		0345100002021925		2007	0	0	0 dB	False
2528		9,00	6,20	Relatief		0345100002021935		2011	0	0	0 dB	False
2530		8,87	6,53	Relatief		0345100002022112		2004	0	0	0 dB	False
2533		8,64	5,20	Relatief		0345100002022123		2004	0	0	0 dB	False
2534		9,39	6,59	Relatief		0345100002022125		2007	0	0	0 dB	False
2535		9,09	6,16	Relatief		0345100002022136		2004	0	0	0 dB	False
2537		9,00	6,20	Relatief		0345100002022148		2011	0	0	0 dB	False
2542		9,00	6,20	Relatief		0345100002022293		2011	0	0	0 dB	False
2543		9,00	6,20	Relatief		0345100002022294		2011	0	0	0 dB	False
2546		9,00	6,20	Relatief		0345100002022297		2011	0	0	0 dB	False
2548		9,00	6,20	Relatief		0345100002022299		2011	0	0	0 dB	False
2550		9,00	6,20	Relatief		0345100002022301		2011	0	0	0 dB	False
2551		9,00	6,20	Relatief		0345100002022302		2011	0	0	0 dB	False
2555		8,00	6,05	Relatief		0345100002079629		2012	0	0	0 dB	False
2556		8,00	6,01	Relatief		0345100002079653		2012	0	0	0 dB	False
2558		8,00	6,22	Relatief		0345100002079670		2012	0	0	0 dB	False
2559		9,00	6,20	Relatief		0345100002080538		2011	0	0	0 dB	False
2560		9,00	6,20	Relatief		0345100002080539		2011	0	0	0 dB	False
2561		9,00	6,20	Relatief		0345100002080540		2011	0	0	0 dB	False
2562		9,00	6,20	Relatief		0345100002080541		2011	0	0	0 dB	False
2563		9,00	6,20	Relatief		0345100002080542		2011	0	0	0 dB	False
2569		9,00	6,20	Relatief		0345100002080548		2011	0	0	0 dB	False
2570		9,00	6,20	Relatief		0345100002080549		2011	0	0	0 dB	False
2571		9,00	6,20	Relatief		0345100002080550		2011	0	0	0 dB	False
2572		9,00	6,20	Relatief		0345100002080551		2011	0	0	0 dB	False
2573		9,00	6,20	Relatief		0345100002080552		2011	0	0	0 dB	False
2579		8,00	6,20	Relatief		0345100002080605		2012	0	0	0 dB	False
2580		8,00	6,20	Relatief		0345100002080606		2012	0	0	0 dB	False
2581		8,00	6,20	Relatief		0345100002080607		2012	0	0	0 dB	False
2582		8,00	6,20	Relatief		0345100002080608		2012	0	0	0 dB	False
2583		8,00	6,20	Relatief		0345100002080609		2012	0	0	0 dB	False
2584		8,00	6,20	Relatief		0345100002080610		2012	0	0	0 dB	False
2585		8,00	6,20	Relatief		0345100002080611		2012	0	0	0 dB	False
2586		8,00	6,20	Relatief		0345100002080612		2012	0	0	0 dB	False
2587		8,00	6,20	Relatief		0345100002080613		2012	0	0	0 dB	False
2588		8,00	6,20	Relatief		0345100002080614		2012	0	0	0 dB	False
2589		8,00	6,20	Relatief		0345100002080615		2012	0	0	0 dB	False
2590		8,00	6,20	Relatief		0345100002080616		2012	0	0	0 dB	False
2591		8,00	6,20	Relatief		0345100002080617		2012	0	0	0 dB	False
2592		8,00	6,20	Relatief		0345100002080629		2012	0	0	0 dB	False
2604		9,00	6,20	Relatief		0345100002080759		2012	0	0	0 dB	False
2605		9,00	6,20	Relatief		0345100002080762		2012	0	0	0 dB	False
2606		9,00	6,20	Relatief		0345100002080765		2012	0	0	0 dB	False
2607		9,00	6,20	Relatief		0345100002080768		2012	0	0	0 dB	False
2608		9,00	6,20	Relatief		0345100002080771		2012	0	0	0 dB	False
2609		9,00	6,20	Relatief		0345100002080774		2012	0	0	0 dB	False
2610		9,00	6,20	Relatief		0345100002080777		2012	0	0	0 dB	False
2611		9,00	6,20	Relatief		0345100002080780		2012	0	0	0 dB	False
2612		9,00	6,20	Relatief		0345100002080783		2012	0	0	0 dB	False
2613		9,00	6,20	Relatief		0345100002080786		2012	0	0	0 dB	False
2614		9,00	6,20	Relatief		0345100002080789		2012	0	0	0 dB	False
2615		9,00	6,20	Relatief		0345100002080792		2012	0	0	0 dB	False
2616		9,00	6,20	Relatief		0345100002080795		2012	0	0	0 dB	False
2617		9,00	6,20	Relatief		0345100002080798		2012	0	0	0 dB	False
2618		9,00	6,20	Relatief		0345100002080801		2012	0	0	0 dB	False

Invoergegevens model Deelgebied 7 Plansituatie 2035

Model: Plansituatie N233 2035
Walwoningen Buurtstede Deelplan 7 - Gebied
Groep: (hoofdgroep)
Lijst van Gebouwen, voor rekenmethode Wegverkeerslawaai - RMW-2012

Naam	Refl. 63	Refl. 125	Refl. 250	Refl. 500	Refl. 1k	Refl. 2k	Refl. 4k	Refl. 8k
2523	0,80	0,80	0,80	0,80	0,80	0,80	0,80	0,80
2524	0,80	0,80	0,80	0,80	0,80	0,80	0,80	0,80
2525	0,80	0,80	0,80	0,80	0,80	0,80	0,80	0,80
2527	0,80	0,80	0,80	0,80	0,80	0,80	0,80	0,80
2528	0,80	0,80	0,80	0,80	0,80	0,80	0,80	0,80
2530	0,80	0,80	0,80	0,80	0,80	0,80	0,80	0,80
2533	0,80	0,80	0,80	0,80	0,80	0,80	0,80	0,80
2534	0,80	0,80	0,80	0,80	0,80	0,80	0,80	0,80
2535	0,80	0,80	0,80	0,80	0,80	0,80	0,80	0,80
2537	0,80	0,80	0,80	0,80	0,80	0,80	0,80	0,80
2542	0,80	0,80	0,80	0,80	0,80	0,80	0,80	0,80
2543	0,80	0,80	0,80	0,80	0,80	0,80	0,80	0,80
2546	0,80	0,80	0,80	0,80	0,80	0,80	0,80	0,80
2548	0,80	0,80	0,80	0,80	0,80	0,80	0,80	0,80
2550	0,80	0,80	0,80	0,80	0,80	0,80	0,80	0,80
2551	0,80	0,80	0,80	0,80	0,80	0,80	0,80	0,80
2555	0,80	0,80	0,80	0,80	0,80	0,80	0,80	0,80
2556	0,80	0,80	0,80	0,80	0,80	0,80	0,80	0,80
2558	0,80	0,80	0,80	0,80	0,80	0,80	0,80	0,80
2559	0,80	0,80	0,80	0,80	0,80	0,80	0,80	0,80
2560	0,80	0,80	0,80	0,80	0,80	0,80	0,80	0,80
2561	0,80	0,80	0,80	0,80	0,80	0,80	0,80	0,80
2562	0,80	0,80	0,80	0,80	0,80	0,80	0,80	0,80
2563	0,80	0,80	0,80	0,80	0,80	0,80	0,80	0,80
2569	0,80	0,80	0,80	0,80	0,80	0,80	0,80	0,80
2570	0,80	0,80	0,80	0,80	0,80	0,80	0,80	0,80
2571	0,80	0,80	0,80	0,80	0,80	0,80	0,80	0,80
2572	0,80	0,80	0,80	0,80	0,80	0,80	0,80	0,80
2573	0,80	0,80	0,80	0,80	0,80	0,80	0,80	0,80
2579	0,80	0,80	0,80	0,80	0,80	0,80	0,80	0,80
2580	0,80	0,80	0,80	0,80	0,80	0,80	0,80	0,80
2581	0,80	0,80	0,80	0,80	0,80	0,80	0,80	0,80
2582	0,80	0,80	0,80	0,80	0,80	0,80	0,80	0,80
2583	0,80	0,80	0,80	0,80	0,80	0,80	0,80	0,80
2584	0,80	0,80	0,80	0,80	0,80	0,80	0,80	0,80
2585	0,80	0,80	0,80	0,80	0,80	0,80	0,80	0,80
2586	0,80	0,80	0,80	0,80	0,80	0,80	0,80	0,80
2587	0,80	0,80	0,80	0,80	0,80	0,80	0,80	0,80
2588	0,80	0,80	0,80	0,80	0,80	0,80	0,80	0,80
2589	0,80	0,80	0,80	0,80	0,80	0,80	0,80	0,80
2590	0,80	0,80	0,80	0,80	0,80	0,80	0,80	0,80
2591	0,80	0,80	0,80	0,80	0,80	0,80	0,80	0,80
2592	0,80	0,80	0,80	0,80	0,80	0,80	0,80	0,80
2604	0,80	0,80	0,80	0,80	0,80	0,80	0,80	0,80
2605	0,80	0,80	0,80	0,80	0,80	0,80	0,80	0,80
2606	0,80	0,80	0,80	0,80	0,80	0,80	0,80	0,80
2607	0,80	0,80	0,80	0,80	0,80	0,80	0,80	0,80
2608	0,80	0,80	0,80	0,80	0,80	0,80	0,80	0,80
2609	0,80	0,80	0,80	0,80	0,80	0,80	0,80	0,80
2610	0,80	0,80	0,80	0,80	0,80	0,80	0,80	0,80
2611	0,80	0,80	0,80	0,80	0,80	0,80	0,80	0,80
2612	0,80	0,80	0,80	0,80	0,80	0,80	0,80	0,80
2613	0,80	0,80	0,80	0,80	0,80	0,80	0,80	0,80
2614	0,80	0,80	0,80	0,80	0,80	0,80	0,80	0,80
2615	0,80	0,80	0,80	0,80	0,80	0,80	0,80	0,80
2616	0,80	0,80	0,80	0,80	0,80	0,80	0,80	0,80
2617	0,80	0,80	0,80	0,80	0,80	0,80	0,80	0,80
2618	0,80	0,80	0,80	0,80	0,80	0,80	0,80	0,80

Invoergegevens model Deelgebied 7 Plansituatie 2035

Model: Plansituatie N233 2035
Walwoningen Buurtstede Deelplan 7 - Gebied
Groep: (hoofdgroep)
Lijst van Gebouwen, voor rekenmethode Wegverkeerslawaai - RMW-2012

Naam	Omschr.	Hoogte	Maaiveld	Hdef.	Functie	BAG-id	Gemeente	Jaar	AHN-jaar	Trust	Cp	Zwevend
2619		9,00	6,20	Relatief		0345100002080804		2012	0	0	0 dB	False
2620		9,00	6,20	Relatief		0345100002080807		2012	0	0	0 dB	False
2621		9,00	6,20	Relatief		0345100002080810		2012	0	0	0 dB	False
2622		9,00	6,20	Relatief		0345100002080813		2012	0	0	0 dB	False
2623		9,00	6,20	Relatief		0345100002080816		2012	0	0	0 dB	False
2624		9,00	6,20	Relatief		0345100002080819		2012	0	0	0 dB	False
2625		9,00	6,20	Relatief		0345100002080822		2012	0	0	0 dB	False
2626		9,00	6,20	Relatief		0345100002080825		2012	0	0	0 dB	False
2627		9,00	6,20	Relatief		0345100002080828		2012	0	0	0 dB	False
2628		9,00	6,20	Relatief		0345100002080831		2012	0	0	0 dB	False
2629		9,00	6,20	Relatief		0345100002080834		2012	0	0	0 dB	False
2630		9,00	6,20	Relatief		0345100002080837		2012	0	0	0 dB	False
2631		9,00	6,20	Relatief		0345100002080840		2012	0	0	0 dB	False
2632		9,00	6,20	Relatief		0345100002080843		2012	0	0	0 dB	False
2633		9,00	6,20	Relatief		0345100002080846		2012	0	0	0 dB	False
2634		9,00	6,20	Relatief		0345100002080849		2012	0	0	0 dB	False
2635		9,00	6,20	Relatief		0345100002080852		2012	0	0	0 dB	False
2636		9,00	6,20	Relatief		0345100002080855		2012	0	0	0 dB	False
2670		9,00	6,20	Relatief		0345100002080897		2012	0	0	0 dB	False
2671		9,00	6,20	Relatief		0345100002080900		2012	0	0	0 dB	False
2672		9,00	6,20	Relatief		0345100002080903		2012	0	0	0 dB	False
2673		9,00	6,20	Relatief		0345100002080906		2012	0	0	0 dB	False
2674		9,00	6,20	Relatief		0345100002080909		2012	0	0	0 dB	False
2675		9,00	6,20	Relatief		0345100002080912		2012	0	0	0 dB	False
2676		9,00	6,20	Relatief		0345100002080915		2012	0	0	0 dB	False
2677		9,00	6,20	Relatief		0345100002080918		2012	0	0	0 dB	False
2678		9,00	6,20	Relatief		0345100002080921		2012	0	0	0 dB	False
2679		9,00	6,20	Relatief		0345100002080924		2012	0	0	0 dB	False
2680		9,00	6,20	Relatief		0345100002080927		2012	0	0	0 dB	False
2681		9,00	6,20	Relatief		0345100002080930		2012	0	0	0 dB	False
2682		9,00	6,20	Relatief		0345100002080933		2012	0	0	0 dB	False
2683		9,00	6,20	Relatief		0345100002080936		2012	0	0	0 dB	False
2684		9,00	6,20	Relatief		0345100002080939		2012	0	0	0 dB	False
2685		9,00	6,20	Relatief		0345100002080942		2012	0	0	0 dB	False
2686		9,00	6,20	Relatief		0345100002080945		2012	0	0	0 dB	False
2687		9,00	6,20	Relatief		0345100002080948		2012	0	0	0 dB	False
2688		9,00	6,20	Relatief		0345100002080951		2012	0	0	0 dB	False
2689		9,00	6,20	Relatief		0345100002080954		2013	0	0	0 dB	False
2690		9,00	6,20	Relatief		0345100002080957		2013	0	0	0 dB	False
2691		9,00	6,20	Relatief		0345100002080960		2013	0	0	0 dB	False
2692		9,00	6,20	Relatief		0345100002080963		2013	0	0	0 dB	False
2693		9,00	6,20	Relatief		0345100002080966		2013	0	0	0 dB	False
2694		9,00	6,20	Relatief		0345100002080969		2013	0	0	0 dB	False
2695		9,00	6,20	Relatief		0345100002080972		2013	0	0	0 dB	False
2696		9,00	6,20	Relatief		0345100002080975		2013	0	0	0 dB	False
2697		9,00	6,20	Relatief		0345100002080978		2013	0	0	0 dB	False
2698		9,00	6,20	Relatief		0345100002080981		2013	0	0	0 dB	False
2699		9,00	6,20	Relatief		0345100002080984		2013	0	0	0 dB	False
2700		9,00	6,20	Relatief		0345100002080987		2013	0	0	0 dB	False
2701		9,76	6,51	Relatief		0345100002080993		2008	0	0	0 dB	False
2706		9,00	6,20	Relatief		0345100002081014		2013	0	0	0 dB	False
2707		9,00	6,20	Relatief		0345100002081017		2013	0	0	0 dB	False
2708		9,00	6,20	Relatief		0345100002081020		2013	0	0	0 dB	False
2709		9,00	6,20	Relatief		0345100002081023		2013	0	0	0 dB	False
2710		9,00	6,20	Relatief		0345100002081026		2013	0	0	0 dB	False
2711		9,00	6,20	Relatief		0345100002081029		2013	0	0	0 dB	False
2744		9,00	6,20	Relatief		0345100002081784		2013	0	0	0 dB	False
2745		9,00	6,20	Relatief		0345100002081933		2012	0	0	0 dB	False

Invoergegevens model Deelgebied 7 Plansituatie 2035

Model: Plansituatie N233 2035
Walwoningen Buurtstede Deelplan 7 - Gebied
Groep: (hoofdgroep)
Lijst van Gebouwen, voor rekenmethode Wegverkeerslawaai - RMW-2012

Naam	Refl. 63	Refl. 125	Refl. 250	Refl. 500	Refl. 1k	Refl. 2k	Refl. 4k	Refl. 8k
2619	0,80	0,80	0,80	0,80	0,80	0,80	0,80	0,80
2620	0,80	0,80	0,80	0,80	0,80	0,80	0,80	0,80
2621	0,80	0,80	0,80	0,80	0,80	0,80	0,80	0,80
2622	0,80	0,80	0,80	0,80	0,80	0,80	0,80	0,80
2623	0,80	0,80	0,80	0,80	0,80	0,80	0,80	0,80
2624	0,80	0,80	0,80	0,80	0,80	0,80	0,80	0,80
2625	0,80	0,80	0,80	0,80	0,80	0,80	0,80	0,80
2626	0,80	0,80	0,80	0,80	0,80	0,80	0,80	0,80
2627	0,80	0,80	0,80	0,80	0,80	0,80	0,80	0,80
2628	0,80	0,80	0,80	0,80	0,80	0,80	0,80	0,80
2629	0,80	0,80	0,80	0,80	0,80	0,80	0,80	0,80
2630	0,80	0,80	0,80	0,80	0,80	0,80	0,80	0,80
2631	0,80	0,80	0,80	0,80	0,80	0,80	0,80	0,80
2632	0,80	0,80	0,80	0,80	0,80	0,80	0,80	0,80
2633	0,80	0,80	0,80	0,80	0,80	0,80	0,80	0,80
2634	0,80	0,80	0,80	0,80	0,80	0,80	0,80	0,80
2635	0,80	0,80	0,80	0,80	0,80	0,80	0,80	0,80
2636	0,80	0,80	0,80	0,80	0,80	0,80	0,80	0,80
2670	0,80	0,80	0,80	0,80	0,80	0,80	0,80	0,80
2671	0,80	0,80	0,80	0,80	0,80	0,80	0,80	0,80
2672	0,80	0,80	0,80	0,80	0,80	0,80	0,80	0,80
2673	0,80	0,80	0,80	0,80	0,80	0,80	0,80	0,80
2674	0,80	0,80	0,80	0,80	0,80	0,80	0,80	0,80
2675	0,80	0,80	0,80	0,80	0,80	0,80	0,80	0,80
2676	0,80	0,80	0,80	0,80	0,80	0,80	0,80	0,80
2677	0,80	0,80	0,80	0,80	0,80	0,80	0,80	0,80
2678	0,80	0,80	0,80	0,80	0,80	0,80	0,80	0,80
2679	0,80	0,80	0,80	0,80	0,80	0,80	0,80	0,80
2680	0,80	0,80	0,80	0,80	0,80	0,80	0,80	0,80
2681	0,80	0,80	0,80	0,80	0,80	0,80	0,80	0,80
2682	0,80	0,80	0,80	0,80	0,80	0,80	0,80	0,80
2683	0,80	0,80	0,80	0,80	0,80	0,80	0,80	0,80
2684	0,80	0,80	0,80	0,80	0,80	0,80	0,80	0,80
2685	0,80	0,80	0,80	0,80	0,80	0,80	0,80	0,80
2686	0,80	0,80	0,80	0,80	0,80	0,80	0,80	0,80
2687	0,80	0,80	0,80	0,80	0,80	0,80	0,80	0,80
2688	0,80	0,80	0,80	0,80	0,80	0,80	0,80	0,80
2689	0,80	0,80	0,80	0,80	0,80	0,80	0,80	0,80
2690	0,80	0,80	0,80	0,80	0,80	0,80	0,80	0,80
2691	0,80	0,80	0,80	0,80	0,80	0,80	0,80	0,80
2692	0,80	0,80	0,80	0,80	0,80	0,80	0,80	0,80
2693	0,80	0,80	0,80	0,80	0,80	0,80	0,80	0,80
2694	0,80	0,80	0,80	0,80	0,80	0,80	0,80	0,80
2695	0,80	0,80	0,80	0,80	0,80	0,80	0,80	0,80
2696	0,80	0,80	0,80	0,80	0,80	0,80	0,80	0,80
2697	0,80	0,80	0,80	0,80	0,80	0,80	0,80	0,80
2698	0,80	0,80	0,80	0,80	0,80	0,80	0,80	0,80
2699	0,80	0,80	0,80	0,80	0,80	0,80	0,80	0,80
2700	0,80	0,80	0,80	0,80	0,80	0,80	0,80	0,80
2701	0,80	0,80	0,80	0,80	0,80	0,80	0,80	0,80
2706	0,80	0,80	0,80	0,80	0,80	0,80	0,80	0,80
2707	0,80	0,80	0,80	0,80	0,80	0,80	0,80	0,80
2708	0,80	0,80	0,80	0,80	0,80	0,80	0,80	0,80
2709	0,80	0,80	0,80	0,80	0,80	0,80	0,80	0,80
2710	0,80	0,80	0,80	0,80	0,80	0,80	0,80	0,80
2711	0,80	0,80	0,80	0,80	0,80	0,80	0,80	0,80
2744	0,80	0,80	0,80	0,80	0,80	0,80	0,80	0,80
2745	0,80	0,80	0,80	0,80	0,80	0,80	0,80	0,80

Invoergegevens model Deelgebied 7 Plansituatie 2035

Model: Plansituatie N233 2035
Walwoningen Buurtstede Deelplan 7 - Gebied
Groep: (hoofdgroep)
Lijst van Gebouwen, voor rekenmethode Wegverkeerslawaai - RMW-2012

Naam	Omschr.	Hoogte	Maaiveld	Hdef.	Functie	BAG-id	Gemeente	Jaar	AHN-jaar	Trust	Cp	Zwevend
2747		9,00	6,20	Relatief		0345100002081935		2012	0	0	0 dB	False
2750		9,00	6,20	Relatief		0345100002081938		2012	0	0	0 dB	False
2752		9,00	6,20	Relatief		0345100002081940		2012	0	0	0 dB	False
2754		9,00	6,20	Relatief		0345100002081942		2012	0	0	0 dB	False
2755		9,00	6,20	Relatief		0345100002081943		2012	0	0	0 dB	False
2758		9,00	6,20	Relatief		0345100002081946		2012	0	0	0 dB	False
2759		9,00	6,20	Relatief		0345100002081947		2012	0	0	0 dB	False
2761		9,00	6,20	Relatief		0345100002081950		2012	0	0	0 dB	False
2762		9,00	6,20	Relatief		0345100002081951		2012	0	0	0 dB	False
2766		9,00	6,20	Relatief		0345100002081955		2012	0	0	0 dB	False
2769		9,00	6,20	Relatief		0345100002081958		2012	0	0	0 dB	False
2770		9,00	6,20	Relatief		0345100002081959		2012	0	0	0 dB	False
2778		9,00	6,20	Relatief		0345100002081967		2012	0	0	0 dB	False
2779		9,00	6,20	Relatief		0345100002081968		2012	0	0	0 dB	False
2780		9,00	6,20	Relatief		0345100002081969		2012	0	0	0 dB	False
2781		9,00	6,20	Relatief		0345100002081970		2012	0	0	0 dB	False
2782		9,00	6,20	Relatief		0345100002081971		2012	0	0	0 dB	False
2783		9,00	6,20	Relatief		0345100002081972		2012	0	0	0 dB	False
2784		9,00	6,20	Relatief		0345100002081973		2012	0	0	0 dB	False
2785		9,00	6,20	Relatief		0345100002081974		2012	0	0	0 dB	False
2786		9,00	6,20	Relatief		0345100002081975		2012	0	0	0 dB	False
2787		9,00	6,20	Relatief		0345100002081976		2012	0	0	0 dB	False
2788		9,00	6,20	Relatief		0345100002081977		2012	0	0	0 dB	False
2789		9,00	6,20	Relatief		0345100002081978		2012	0	0	0 dB	False
2790		8,00	3,34	Relatief		0345100002082978		2013	0	0	0 dB	False
2791		8,00	4,21	Relatief		0345100002082981		2015	0	0	0 dB	False
2792		8,00	4,21	Relatief		0345100002082984		2015	0	0	0 dB	False
2793		8,00	4,96	Relatief		0345100002082987		2013	0	0	0 dB	False
2794		8,00	4,96	Relatief		0345100002082990		2013	0	0	0 dB	False
2795		8,00	5,15	Relatief		0345100002082993		2013	0	0	0 dB	False
2797		8,00	3,64	Relatief		0345100002082997		2015	0	0	0 dB	False
2798		8,00	3,64	Relatief		0345100002083000		2015	0	0	0 dB	False
2799		8,00	5,06	Relatief		0345100002083003		2015	0	0	0 dB	False
2800		8,00	5,06	Relatief		0345100002083006		2015	0	0	0 dB	False
2801		8,00	3,53	Relatief		0345100002083009		2013	0	0	0 dB	False
2802		8,00	3,53	Relatief		0345100002083012		2013	0	0	0 dB	False
2803		8,00	3,72	Relatief		0345100002083015		2013	0	0	0 dB	False
2804		8,00	4,09	Relatief		0345100002083018		2013	0	0	0 dB	False
2805		8,00	4,09	Relatief		0345100002083021		2013	0	0	0 dB	False
2806		8,00	5,06	Relatief		0345100002083024		2015	0	0	0 dB	False
2807		8,00	5,06	Relatief		0345100002083027		2015	0	0	0 dB	False
2808		8,00	4,25	Relatief		0345100002083199		2014	0	0	0 dB	False
2809		8,00	4,58	Relatief		0345100002083210		2014	0	0	0 dB	False
2810		8,00	4,81	Relatief		0345100002083219		2014	0	0	0 dB	False
2811		8,00	4,67	Relatief		0345100002083230		2014	0	0	0 dB	False
2812		8,00	3,08	Relatief		0345100002083243		2014	0	0	0 dB	False
2813		12,00	6,20	Relatief		0345100002083461		2014	0	0	0 dB	False
2814		12,00	6,20	Relatief		0345100002083470		2014	0	0	0 dB	False
2815		12,00	6,20	Relatief		0345100002083479		2014	0	0	0 dB	False
2816		12,00	6,20	Relatief		0345100002083488		2014	0	0	0 dB	False
2817		12,00	6,20	Relatief		0345100002083497		2014	0	0	0 dB	False
2818		12,00	6,20	Relatief		0345100002083506		2014	0	0	0 dB	False
2820		8,00	6,05	Relatief		0345100002083662		2012	0	0	0 dB	False
2821		8,00	6,27	Relatief		0345100002083663		2012	0	0	0 dB	False
2822		8,00	6,18	Relatief		0345100002083665		2012	0	0	0 dB	False
2823		8,00	6,20	Relatief		0345100002083785		2014	0	0	0 dB	False
2824		8,00	6,20	Relatief		0345100002083798		2014	0	0	0 dB	False
2825		8,00	6,20	Relatief		0345100002083799		2014	0	0	0 dB	False

Invoergegevens model Deelgebied 7 Plansituatie 2035

Model: Plansituatie N233 2035
Walwoningen Buurtstede Deelplan 7 - Gebied
Groep: (hoofdgroep)
Lijst van Gebouwen, voor rekenmethode Wegverkeerslawaai - RMW-2012

Naam	Refl. 63	Refl. 125	Refl. 250	Refl. 500	Refl. 1k	Refl. 2k	Refl. 4k	Refl. 8k
2747	0,80	0,80	0,80	0,80	0,80	0,80	0,80	0,80
2750	0,80	0,80	0,80	0,80	0,80	0,80	0,80	0,80
2752	0,80	0,80	0,80	0,80	0,80	0,80	0,80	0,80
2754	0,80	0,80	0,80	0,80	0,80	0,80	0,80	0,80
2755	0,80	0,80	0,80	0,80	0,80	0,80	0,80	0,80
2758	0,80	0,80	0,80	0,80	0,80	0,80	0,80	0,80
2759	0,80	0,80	0,80	0,80	0,80	0,80	0,80	0,80
2761	0,80	0,80	0,80	0,80	0,80	0,80	0,80	0,80
2762	0,80	0,80	0,80	0,80	0,80	0,80	0,80	0,80
2766	0,80	0,80	0,80	0,80	0,80	0,80	0,80	0,80
2769	0,80	0,80	0,80	0,80	0,80	0,80	0,80	0,80
2770	0,80	0,80	0,80	0,80	0,80	0,80	0,80	0,80
2778	0,80	0,80	0,80	0,80	0,80	0,80	0,80	0,80
2779	0,80	0,80	0,80	0,80	0,80	0,80	0,80	0,80
2780	0,80	0,80	0,80	0,80	0,80	0,80	0,80	0,80
2781	0,80	0,80	0,80	0,80	0,80	0,80	0,80	0,80
2782	0,80	0,80	0,80	0,80	0,80	0,80	0,80	0,80
2783	0,80	0,80	0,80	0,80	0,80	0,80	0,80	0,80
2784	0,80	0,80	0,80	0,80	0,80	0,80	0,80	0,80
2785	0,80	0,80	0,80	0,80	0,80	0,80	0,80	0,80
2786	0,80	0,80	0,80	0,80	0,80	0,80	0,80	0,80
2787	0,80	0,80	0,80	0,80	0,80	0,80	0,80	0,80
2788	0,80	0,80	0,80	0,80	0,80	0,80	0,80	0,80
2789	0,80	0,80	0,80	0,80	0,80	0,80	0,80	0,80
2790	0,80	0,80	0,80	0,80	0,80	0,80	0,80	0,80
2791	0,80	0,80	0,80	0,80	0,80	0,80	0,80	0,80
2792	0,80	0,80	0,80	0,80	0,80	0,80	0,80	0,80
2793	0,80	0,80	0,80	0,80	0,80	0,80	0,80	0,80
2794	0,80	0,80	0,80	0,80	0,80	0,80	0,80	0,80
2795	0,80	0,80	0,80	0,80	0,80	0,80	0,80	0,80
2797	0,80	0,80	0,80	0,80	0,80	0,80	0,80	0,80
2798	0,80	0,80	0,80	0,80	0,80	0,80	0,80	0,80
2799	0,80	0,80	0,80	0,80	0,80	0,80	0,80	0,80
2800	0,80	0,80	0,80	0,80	0,80	0,80	0,80	0,80
2801	0,80	0,80	0,80	0,80	0,80	0,80	0,80	0,80
2802	0,80	0,80	0,80	0,80	0,80	0,80	0,80	0,80
2803	0,80	0,80	0,80	0,80	0,80	0,80	0,80	0,80
2804	0,80	0,80	0,80	0,80	0,80	0,80	0,80	0,80
2805	0,80	0,80	0,80	0,80	0,80	0,80	0,80	0,80
2806	0,80	0,80	0,80	0,80	0,80	0,80	0,80	0,80
2807	0,80	0,80	0,80	0,80	0,80	0,80	0,80	0,80
2808	0,80	0,80	0,80	0,80	0,80	0,80	0,80	0,80
2809	0,80	0,80	0,80	0,80	0,80	0,80	0,80	0,80
2810	0,80	0,80	0,80	0,80	0,80	0,80	0,80	0,80
2811	0,80	0,80	0,80	0,80	0,80	0,80	0,80	0,80
2812	0,80	0,80	0,80	0,80	0,80	0,80	0,80	0,80
2813	0,80	0,80	0,80	0,80	0,80	0,80	0,80	0,80
2814	0,80	0,80	0,80	0,80	0,80	0,80	0,80	0,80
2815	0,80	0,80	0,80	0,80	0,80	0,80	0,80	0,80
2816	0,80	0,80	0,80	0,80	0,80	0,80	0,80	0,80
2817	0,80	0,80	0,80	0,80	0,80	0,80	0,80	0,80
2818	0,80	0,80	0,80	0,80	0,80	0,80	0,80	0,80
2820	0,80	0,80	0,80	0,80	0,80	0,80	0,80	0,80
2821	0,80	0,80	0,80	0,80	0,80	0,80	0,80	0,80
2822	0,80	0,80	0,80	0,80	0,80	0,80	0,80	0,80
2823	0,80	0,80	0,80	0,80	0,80	0,80	0,80	0,80
2824	0,80	0,80	0,80	0,80	0,80	0,80	0,80	0,80
2825	0,80	0,80	0,80	0,80	0,80	0,80	0,80	0,80

Invoergegevens model Deelgebied 7 Plansituatie 2035

Model: Plansituatie N233 2035
Walwoningen Buurtstede Deelplan 7 - Gebied
Groep: (hoofdgroep)
Lijst van Gebouwen, voor rekenmethode Wegverkeerslawaai - RMW-2012

Naam	Omschr.	Hoogte	Maaiveld	Hdef.	Functie	BAG-id	Gemeente	Jaar	AHN-jaar	Trust	Cp	Zwevend
2826		8,00	6,20	Relatief		0345100002083800		2014	0	0	0 dB	False
2827		8,00	6,20	Relatief		0345100002083801		2014	0	0	0 dB	False
2828		8,00	6,20	Relatief		0345100002083802		2014	0	0	0 dB	False
2831		9,00	6,20	Relatief		0345100002084195		2014	0	0	0 dB	False
2832		9,00	6,20	Relatief		0345100002084198		2014	0	0	0 dB	False
2833		9,00	6,20	Relatief		0345100002084204		2014	0	0	0 dB	False
2834		9,00	6,20	Relatief		0345100002084207		2014	0	0	0 dB	False
2835		9,00	6,20	Relatief		0345100002084210		2014	0	0	0 dB	False
2836		9,00	6,20	Relatief		0345100002084213		2014	0	0	0 dB	False
2837		9,00	6,20	Relatief		0345100002084216		2014	0	0	0 dB	False
2838		9,00	6,20	Relatief		0345100002084219		2014	0	0	0 dB	False
2839		9,00	6,20	Relatief		0345100002084222		2014	0	0	0 dB	False
2840		9,00	6,20	Relatief		0345100002084225		2014	0	0	0 dB	False
2841		9,00	6,20	Relatief		0345100002084228		2014	0	0	0 dB	False
2842		9,00	6,20	Relatief		0345100002084231		2014	0	0	0 dB	False
2843		9,00	6,20	Relatief		0345100002084234		2014	0	0	0 dB	False
2844		9,00	6,20	Relatief		0345100002084237		2014	0	0	0 dB	False
2845		9,00	6,20	Relatief		0345100002084240		2014	0	0	0 dB	False
2846		9,00	6,20	Relatief		0345100002084243		2014	0	0	0 dB	False
2847		9,00	6,20	Relatief		0345100002084246		2014	0	0	0 dB	False
2850		9,00	6,20	Relatief		0345100002084255		2014	0	0	0 dB	False
2851		9,00	6,20	Relatief		0345100002084256		2014	0	0	0 dB	False
2852		9,00	6,20	Relatief		0345100002084257		2014	0	0	0 dB	False
2854		8,00	4,52	Relatief		0345100002084434		2015	0	0	0 dB	False
2855		8,00	3,35	Relatief		0345100002084437		2015	0	0	0 dB	False
2856		8,00	2,79	Relatief		0345100002084440		2015	0	0	0 dB	False
2857		8,00	2,60	Relatief		0345100002084443		2015	0	0	0 dB	False
2858		8,00	6,20	Relatief		0345100002084446		2015	0	0	0 dB	False
2859		8,00	6,20	Relatief		0345100002084449		2015	0	0	0 dB	False
2860		8,00	6,20	Relatief		0345100002084452		2015	0	0	0 dB	False
2861		8,00	6,20	Relatief		0345100002084455		2015	0	0	0 dB	False
2862		8,00	6,20	Relatief		0345100002084458		2015	0	0	0 dB	False
2863		8,00	6,20	Relatief		0345100002084461		2015	0	0	0 dB	False
2871		9,00	6,20	Relatief		0345100002084667		2015	0	0	0 dB	False
2872		9,00	6,20	Relatief		0345100002084670		2015	0	0	0 dB	False
2873		9,00	6,20	Relatief		0345100002084673		2015	0	0	0 dB	False
2874		9,00	6,20	Relatief		0345100002084676		2015	0	0	0 dB	False
2875		9,00	6,20	Relatief		0345100002084679		2015	0	0	0 dB	False
2876		9,00	6,20	Relatief		0345100002084682		2015	0	0	0 dB	False
2877		9,00	6,20	Relatief		0345100002084685		2015	0	0	0 dB	False
2878		9,00	6,20	Relatief		0345100002084688		2015	0	0	0 dB	False
2879		9,00	6,20	Relatief		0345100002084699		2015	0	0	0 dB	False
2880		9,00	6,20	Relatief		0345100002084702		2015	0	0	0 dB	False
2881		9,00	6,20	Relatief		0345100002084705		2015	0	0	0 dB	False
2882		9,00	6,20	Relatief		0345100002084708		2015	0	0	0 dB	False
2883		9,00	6,20	Relatief		0345100002084711		2015	0	0	0 dB	False
2884		9,00	6,20	Relatief		0345100002084714		2015	0	0	0 dB	False
2885		9,00	6,20	Relatief		0345100002084717		2015	0	0	0 dB	False
2886		9,00	6,20	Relatief		0345100002084720		2015	0	0	0 dB	False
2887		9,00	6,20	Relatief		0345100002084723		2015	0	0	0 dB	False
2888		9,00	6,20	Relatief		0345100002084726		2015	0	0	0 dB	False
2889		9,00	6,20	Relatief		0345100002084729		2015	0	0	0 dB	False
2901		8,00	6,20	Relatief		0345100002084750		2015	0	0	0 dB	False
2902		8,00	6,20	Relatief		0345100002084753		2015	0	0	0 dB	False
2903		8,00	6,20	Relatief		0345100002084756		2015	0	0	0 dB	False
2904		8,00	6,20	Relatief		0345100002084759		2015	0	0	0 dB	False
2905		8,00	6,20	Relatief		0345100002084762		2015	0	0	0 dB	False
2906		8,00	6,20	Relatief		0345100002084765		2015	0	0	0 dB	False

Invoergegevens model Deelgebied 7 Plansituatie 2035

Model: Plansituatie N233 2035
Walwoningen Buurtstede Deelplan 7 - Gebied
Groep: (hoofdgroep)
Lijst van Gebouwen, voor rekenmethode Wegverkeerslawaai - RMW-2012

Naam	Refl. 63	Refl. 125	Refl. 250	Refl. 500	Refl. 1k	Refl. 2k	Refl. 4k	Refl. 8k
2826	0,80	0,80	0,80	0,80	0,80	0,80	0,80	0,80
2827	0,80	0,80	0,80	0,80	0,80	0,80	0,80	0,80
2828	0,80	0,80	0,80	0,80	0,80	0,80	0,80	0,80
2831	0,80	0,80	0,80	0,80	0,80	0,80	0,80	0,80
2832	0,80	0,80	0,80	0,80	0,80	0,80	0,80	0,80
2833	0,80	0,80	0,80	0,80	0,80	0,80	0,80	0,80
2834	0,80	0,80	0,80	0,80	0,80	0,80	0,80	0,80
2835	0,80	0,80	0,80	0,80	0,80	0,80	0,80	0,80
2836	0,80	0,80	0,80	0,80	0,80	0,80	0,80	0,80
2837	0,80	0,80	0,80	0,80	0,80	0,80	0,80	0,80
2838	0,80	0,80	0,80	0,80	0,80	0,80	0,80	0,80
2839	0,80	0,80	0,80	0,80	0,80	0,80	0,80	0,80
2840	0,80	0,80	0,80	0,80	0,80	0,80	0,80	0,80
2841	0,80	0,80	0,80	0,80	0,80	0,80	0,80	0,80
2842	0,80	0,80	0,80	0,80	0,80	0,80	0,80	0,80
2843	0,80	0,80	0,80	0,80	0,80	0,80	0,80	0,80
2844	0,80	0,80	0,80	0,80	0,80	0,80	0,80	0,80
2845	0,80	0,80	0,80	0,80	0,80	0,80	0,80	0,80
2846	0,80	0,80	0,80	0,80	0,80	0,80	0,80	0,80
2847	0,80	0,80	0,80	0,80	0,80	0,80	0,80	0,80
2850	0,80	0,80	0,80	0,80	0,80	0,80	0,80	0,80
2851	0,80	0,80	0,80	0,80	0,80	0,80	0,80	0,80
2852	0,80	0,80	0,80	0,80	0,80	0,80	0,80	0,80
2854	0,80	0,80	0,80	0,80	0,80	0,80	0,80	0,80
2855	0,80	0,80	0,80	0,80	0,80	0,80	0,80	0,80
2856	0,80	0,80	0,80	0,80	0,80	0,80	0,80	0,80
2857	0,80	0,80	0,80	0,80	0,80	0,80	0,80	0,80
2858	0,80	0,80	0,80	0,80	0,80	0,80	0,80	0,80
2859	0,80	0,80	0,80	0,80	0,80	0,80	0,80	0,80
2860	0,80	0,80	0,80	0,80	0,80	0,80	0,80	0,80
2861	0,80	0,80	0,80	0,80	0,80	0,80	0,80	0,80
2862	0,80	0,80	0,80	0,80	0,80	0,80	0,80	0,80
2863	0,80	0,80	0,80	0,80	0,80	0,80	0,80	0,80
2871	0,80	0,80	0,80	0,80	0,80	0,80	0,80	0,80
2872	0,80	0,80	0,80	0,80	0,80	0,80	0,80	0,80
2873	0,80	0,80	0,80	0,80	0,80	0,80	0,80	0,80
2874	0,80	0,80	0,80	0,80	0,80	0,80	0,80	0,80
2875	0,80	0,80	0,80	0,80	0,80	0,80	0,80	0,80
2876	0,80	0,80	0,80	0,80	0,80	0,80	0,80	0,80
2877	0,80	0,80	0,80	0,80	0,80	0,80	0,80	0,80
2878	0,80	0,80	0,80	0,80	0,80	0,80	0,80	0,80
2879	0,80	0,80	0,80	0,80	0,80	0,80	0,80	0,80
2880	0,80	0,80	0,80	0,80	0,80	0,80	0,80	0,80
2881	0,80	0,80	0,80	0,80	0,80	0,80	0,80	0,80
2882	0,80	0,80	0,80	0,80	0,80	0,80	0,80	0,80
2883	0,80	0,80	0,80	0,80	0,80	0,80	0,80	0,80
2884	0,80	0,80	0,80	0,80	0,80	0,80	0,80	0,80
2885	0,80	0,80	0,80	0,80	0,80	0,80	0,80	0,80
2886	0,80	0,80	0,80	0,80	0,80	0,80	0,80	0,80
2887	0,80	0,80	0,80	0,80	0,80	0,80	0,80	0,80
2888	0,80	0,80	0,80	0,80	0,80	0,80	0,80	0,80
2889	0,80	0,80	0,80	0,80	0,80	0,80	0,80	0,80
2901	0,80	0,80	0,80	0,80	0,80	0,80	0,80	0,80
2902	0,80	0,80	0,80	0,80	0,80	0,80	0,80	0,80
2903	0,80	0,80	0,80	0,80	0,80	0,80	0,80	0,80
2904	0,80	0,80	0,80	0,80	0,80	0,80	0,80	0,80
2905	0,80	0,80	0,80	0,80	0,80	0,80	0,80	0,80
2906	0,80	0,80	0,80	0,80	0,80	0,80	0,80	0,80

Invoergegevens model Deelgebied 7 Plansituatie 2035

Model: Plansituatie N233 2035
Walwoningen Buurtstede Deelplan 7 - Gebied
Groep: (hoofdgroep)
Lijst van Gebouwen, voor rekenmethode Wegverkeerslawaai - RMW-2012

Naam	Omschr.	Hoogte	Maaiveld	Hdef.	Functie	BAG-id	Gemeente	Jaar	AHN-jaar	Trust	Cp	Zwevend
2907		8,00	6,20	Relatief		0345100002084768		2015	0	0	0 dB	False
2908		8,00	6,20	Relatief		0345100002084771		2015	0	0	0 dB	False
2913		8,00	6,20	Relatief		0345100002084778		2015	0	0	0 dB	False
2914		8,00	6,20	Relatief		0345100002084781		2015	0	0	0 dB	False
2915		8,00	6,20	Relatief		0345100002084784		2015	0	0	0 dB	False
2916		8,00	6,20	Relatief		0345100002084787		2015	0	0	0 dB	False
2917		8,00	6,20	Relatief		0345100002084790		2015	0	0	0 dB	False
2918		8,00	6,20	Relatief		0345100002084793		2015	0	0	0 dB	False
2919		8,00	6,20	Relatief		0345100002084796		2015	0	0	0 dB	False
2927		8,00	5,29	Relatief		0345100002085127		2015	0	0	0 dB	False
2928		8,00	4,79	Relatief		0345100002085130		2015	0	0	0 dB	False
2929		8,00	4,28	Relatief		0345100002085133		2015	0	0	0 dB	False
2930		8,00	4,28	Relatief		0345100002085136		2015	0	0	0 dB	False
2931		8,00	1,87	Relatief		0345100002085139		2015	0	0	0 dB	False
2932		8,00	2,18	Relatief		0345100002085142		2015	0	0	0 dB	False
2933		8,00	1,97	Relatief		0345100002085145		2015	0	0	0 dB	False
2934		8,00	2,16	Relatief		0345100002085148		2015	0	0	0 dB	False
2935		8,00	2,55	Relatief		0345100002085151		2015	0	0	0 dB	False
2936		8,00	2,55	Relatief		0345100002085154		2015	0	0	0 dB	False
2947		9,00	6,20	Relatief		0345100002085321		2015	0	0	0 dB	False
2948		9,00	6,20	Relatief		0345100002085324		2015	0	0	0 dB	False
2949		9,00	6,20	Relatief		0345100002085327		2015	0	0	0 dB	False
2950		9,00	6,20	Relatief		0345100002085330		2015	0	0	0 dB	False
2951		9,00	6,20	Relatief		0345100002085333		2015	0	0	0 dB	False
2952		9,00	6,20	Relatief		0345100002085336		2015	0	0	0 dB	False
2957		9,00	6,20	Relatief		0345100002085345		2015	0	0	0 dB	False
2958		9,00	6,20	Relatief		0345100002085348		2015	0	0	0 dB	False
2959		9,00	6,20	Relatief		0345100002085351		2015	0	0	0 dB	False
2960		9,00	6,20	Relatief		0345100002085354		2015	0	0	0 dB	False
2961		9,00	6,20	Relatief		0345100002085357		2015	0	0	0 dB	False
2962		9,00	6,20	Relatief		0345100002085360		2015	0	0	0 dB	False
2963		9,00	6,20	Relatief		0345100002085363		2015	0	0	0 dB	False
2964		9,00	6,20	Relatief		0345100002085366		2015	0	0	0 dB	False
2989		8,00	6,72	Relatief		0345100002085399		2008	0	0	0 dB	False
2990		9,00	6,20	Relatief		0345100002085925		2015	0	0	0 dB	False
2991		9,00	6,20	Relatief		0345100002085928		2015	0	0	0 dB	False
2992		9,00	6,20	Relatief		0345100002085931		2015	0	0	0 dB	False
2993		9,00	6,20	Relatief		0345100002085934		2015	0	0	0 dB	False
2994		9,00	6,20	Relatief		0345100002085937		2015	0	0	0 dB	False
2999		9,00	6,20	Relatief		0345100002085945		2015	0	0	0 dB	False
3000		9,00	6,20	Relatief		0345100002085948		2015	0	0	0 dB	False
3001		9,00	6,20	Relatief		0345100002085951		2015	0	0	0 dB	False
3002		9,00	6,20	Relatief		0345100002085954		2015	0	0	0 dB	False
3003		9,00	6,20	Relatief		0345100002085957		2015	0	0	0 dB	False
3004		9,00	6,20	Relatief		0345100002085960		2015	0	0	0 dB	False
3005		9,00	6,20	Relatief		0345100002085963		2015	0	0	0 dB	False
3006		9,00	6,20	Relatief		0345100002085966		2015	0	0	0 dB	False
3015		9,00	6,20	Relatief		0345100002085977		2015	0	0	0 dB	False
3016		9,00	6,20	Relatief		0345100002085980		2015	0	0	0 dB	False
3017		9,00	6,20	Relatief		0345100002085983		2015	0	0	0 dB	False
3018		9,00	6,20	Relatief		0345100002085986		2015	0	0	0 dB	False
3019		9,00	6,20	Relatief		0345100002085989		2015	0	0	0 dB	False
3020		9,00	6,20	Relatief		0345100002085992		2015	0	0	0 dB	False
3021		9,00	6,20	Relatief		0345100002085995		2015	0	0	0 dB	False
3022		9,00	6,20	Relatief		0345100002085998		2015	0	0	0 dB	False
3023		9,00	6,20	Relatief		0345100002086001		2015	0	0	0 dB	False
3024		9,00	6,20	Relatief		0345100002086004		2015	0	0	0 dB	False
3025		9,00	6,20	Relatief		0345100002086007		2015	0	0	0 dB	False

Invoergegevens model Deelgebied 7

Plansituatie 2035

Model: Plansituatie N233 2035
 Walwoningen Buurtstede Deelplan 7 - Gebied
 Groep: (hoofdgroep)
 Lijst van Gebouwen, voor rekenmethode Wegverkeerslawaai - RMW-2012

Naam	Refl. 63	Refl. 125	Refl. 250	Refl. 500	Refl. 1k	Refl. 2k	Refl. 4k	Refl. 8k
2907	0,80	0,80	0,80	0,80	0,80	0,80	0,80	0,80
2908	0,80	0,80	0,80	0,80	0,80	0,80	0,80	0,80
2913	0,80	0,80	0,80	0,80	0,80	0,80	0,80	0,80
2914	0,80	0,80	0,80	0,80	0,80	0,80	0,80	0,80
2915	0,80	0,80	0,80	0,80	0,80	0,80	0,80	0,80
2916	0,80	0,80	0,80	0,80	0,80	0,80	0,80	0,80
2917	0,80	0,80	0,80	0,80	0,80	0,80	0,80	0,80
2918	0,80	0,80	0,80	0,80	0,80	0,80	0,80	0,80
2919	0,80	0,80	0,80	0,80	0,80	0,80	0,80	0,80
2927	0,80	0,80	0,80	0,80	0,80	0,80	0,80	0,80
2928	0,80	0,80	0,80	0,80	0,80	0,80	0,80	0,80
2929	0,80	0,80	0,80	0,80	0,80	0,80	0,80	0,80
2930	0,80	0,80	0,80	0,80	0,80	0,80	0,80	0,80
2931	0,80	0,80	0,80	0,80	0,80	0,80	0,80	0,80
2932	0,80	0,80	0,80	0,80	0,80	0,80	0,80	0,80
2933	0,80	0,80	0,80	0,80	0,80	0,80	0,80	0,80
2934	0,80	0,80	0,80	0,80	0,80	0,80	0,80	0,80
2935	0,80	0,80	0,80	0,80	0,80	0,80	0,80	0,80
2936	0,80	0,80	0,80	0,80	0,80	0,80	0,80	0,80
2947	0,80	0,80	0,80	0,80	0,80	0,80	0,80	0,80
2948	0,80	0,80	0,80	0,80	0,80	0,80	0,80	0,80
2949	0,80	0,80	0,80	0,80	0,80	0,80	0,80	0,80
2950	0,80	0,80	0,80	0,80	0,80	0,80	0,80	0,80
2951	0,80	0,80	0,80	0,80	0,80	0,80	0,80	0,80
2952	0,80	0,80	0,80	0,80	0,80	0,80	0,80	0,80
2957	0,80	0,80	0,80	0,80	0,80	0,80	0,80	0,80
2958	0,80	0,80	0,80	0,80	0,80	0,80	0,80	0,80
2959	0,80	0,80	0,80	0,80	0,80	0,80	0,80	0,80
2960	0,80	0,80	0,80	0,80	0,80	0,80	0,80	0,80
2961	0,80	0,80	0,80	0,80	0,80	0,80	0,80	0,80
2962	0,80	0,80	0,80	0,80	0,80	0,80	0,80	0,80
2963	0,80	0,80	0,80	0,80	0,80	0,80	0,80	0,80
2964	0,80	0,80	0,80	0,80	0,80	0,80	0,80	0,80
2989	0,80	0,80	0,80	0,80	0,80	0,80	0,80	0,80
2990	0,80	0,80	0,80	0,80	0,80	0,80	0,80	0,80
2991	0,80	0,80	0,80	0,80	0,80	0,80	0,80	0,80
2992	0,80	0,80	0,80	0,80	0,80	0,80	0,80	0,80
2993	0,80	0,80	0,80	0,80	0,80	0,80	0,80	0,80
2994	0,80	0,80	0,80	0,80	0,80	0,80	0,80	0,80
2999	0,80	0,80	0,80	0,80	0,80	0,80	0,80	0,80
3000	0,80	0,80	0,80	0,80	0,80	0,80	0,80	0,80
3001	0,80	0,80	0,80	0,80	0,80	0,80	0,80	0,80
3002	0,80	0,80	0,80	0,80	0,80	0,80	0,80	0,80
3003	0,80	0,80	0,80	0,80	0,80	0,80	0,80	0,80
3004	0,80	0,80	0,80	0,80	0,80	0,80	0,80	0,80
3005	0,80	0,80	0,80	0,80	0,80	0,80	0,80	0,80
3006	0,80	0,80	0,80	0,80	0,80	0,80	0,80	0,80
3015	0,80	0,80	0,80	0,80	0,80	0,80	0,80	0,80
3016	0,80	0,80	0,80	0,80	0,80	0,80	0,80	0,80
3017	0,80	0,80	0,80	0,80	0,80	0,80	0,80	0,80
3018	0,80	0,80	0,80	0,80	0,80	0,80	0,80	0,80
3019	0,80	0,80	0,80	0,80	0,80	0,80	0,80	0,80
3020	0,80	0,80	0,80	0,80	0,80	0,80	0,80	0,80
3021	0,80	0,80	0,80	0,80	0,80	0,80	0,80	0,80
3022	0,80	0,80	0,80	0,80	0,80	0,80	0,80	0,80
3023	0,80	0,80	0,80	0,80	0,80	0,80	0,80	0,80
3024	0,80	0,80	0,80	0,80	0,80	0,80	0,80	0,80
3025	0,80	0,80	0,80	0,80	0,80	0,80	0,80	0,80

Invoergegevens model Deelgebied 7 Plansituatie 2035

Model: Plansituatie N233 2035
Walwoningen Buurtstede Deelplan 7 - Gebied
Groep: (hoofdgroep)
Lijst van Gebouwen, voor rekenmethode Wegverkeerslawaai - RMW-2012

Naam	Omschr.	Hoogte	Maaiveld	Hdef.	Functie	BAG-id	Gemeente	Jaar	AHN-jaar	Trust	Cp	Zwevend
3026		9,00	6,20	Relatief		0345100002086010		2015	0	0	0 dB	False
3027		9,00	6,20	Relatief		0345100002086013		2015	0	0	0 dB	False
3038		9,00	6,20	Relatief		0345100002086029		2015	0	0	0 dB	False
3039		9,00	6,20	Relatief		0345100002086032		2015	0	0	0 dB	False
3040		9,00	6,20	Relatief		0345100002086035		2015	0	0	0 dB	False
3041		9,00	6,20	Relatief		0345100002086038		2015	0	0	0 dB	False
3042		9,00	6,20	Relatief		0345100002086041		2015	0	0	0 dB	False
3043		9,00	6,20	Relatief		0345100002086044		2015	0	0	0 dB	False
3044		9,00	6,20	Relatief		0345100002086047		2015	0	0	0 dB	False
3045		9,00	6,20	Relatief		0345100002086050		2015	0	0	0 dB	False
3046		9,00	6,20	Relatief		0345100002086053		2015	0	0	0 dB	False
3047		9,00	6,20	Relatief		0345100002086056		2015	0	0	0 dB	False
3048		9,00	6,20	Relatief		0345100002086059		2015	0	0	0 dB	False
3049		9,00	6,20	Relatief		0345100002086062		2015	0	0	0 dB	False
3052		8,00	6,20	Relatief		0345100002086579		2016	0	0	0 dB	False
3053		8,00	6,20	Relatief		0345100002086582		2016	0	0	0 dB	False
3054		8,00	6,20	Relatief		0345100002086585		2016	0	0	0 dB	False
3055		8,00	6,20	Relatief		0345100002086588		2016	0	0	0 dB	False
3056		8,00	6,20	Relatief		0345100002086591		2016	0	0	0 dB	False
3057		8,00	6,20	Relatief		0345100002086594		2016	0	0	0 dB	False
3058		8,00	6,20	Relatief		0345100002086597		2016	0	0	0 dB	False
3059		8,00	6,20	Relatief		0345100002086600		2016	0	0	0 dB	False
3062		8,00	6,20	Relatief		0345100002086610		2016	0	0	0 dB	False
3063		8,00	6,20	Relatief		0345100002086613		2016	0	0	0 dB	False
3064		8,00	6,20	Relatief		0345100002086616		2016	0	0	0 dB	False
3065		8,00	6,20	Relatief		0345100002086619		2016	0	0	0 dB	False
3066		8,00	6,20	Relatief		0345100002086622		2016	0	0	0 dB	False
3067		8,00	6,20	Relatief		0345100002086625		2016	0	0	0 dB	False
3074		8,00	3,08	Relatief		0345100002086661		2012	0	0	0 dB	False
3076		8,00	6,20	Relatief		0345100002086798		2016	0	0	0 dB	False
3077		8,00	6,20	Relatief		0345100002086801		2016	0	0	0 dB	False
3078		8,00	6,20	Relatief		0345100002086804		2016	0	0	0 dB	False
3079		8,00	6,20	Relatief		0345100002086807		2016	0	0	0 dB	False
3080		8,00	6,20	Relatief		0345100002086810		2016	0	0	0 dB	False
3081		8,00	6,20	Relatief		0345100002086813		2016	0	0	0 dB	False
3082		8,00	6,20	Relatief		0345100002086816		2016	0	0	0 dB	False
3091		8,00	6,20	Relatief		0345100002087103		2016	0	0	0 dB	False
3092		8,00	6,20	Relatief		0345100002087106		2016	0	0	0 dB	False
3093		8,00	2,35	Relatief		0345100002087111		2016	0	0	0 dB	False
3094		8,00	2,53	Relatief		0345100002087114		2016	0	0	0 dB	False
3095		8,00	2,53	Relatief		0345100002087117		2016	0	0	0 dB	False
3099		8,00	0,94	Relatief		0345100002087123		2016	0	0	0 dB	False
3100		8,00	1,13	Relatief		0345100002087126		2016	0	0	0 dB	False
3101		8,00	1,33	Relatief		0345100002087129		2016	0	0	0 dB	False
3102		8,00	1,52	Relatief		0345100002087132		2016	0	0	0 dB	False
3103		8,00	1,71	Relatief		0345100002087135		2016	0	0	0 dB	False
3104		8,00	2,02	Relatief		0345100002087138		2016	0	0	0 dB	False
3105		8,00	2,44	Relatief		0345100002087141		2016	0	0	0 dB	False
3106		8,00	2,76	Relatief		0345100002087144		2016	0	0	0 dB	False
3113		8,00	3,36	Relatief		0345100002087159		2016	0	0	0 dB	False
3114		8,00	2,22	Relatief		0345100002087162		2016	0	0	0 dB	False
3115		8,00	2,74	Relatief		0345100002087165		2016	0	0	0 dB	False
3116		8,00	1,01	Relatief		0345100002087168		2016	0	0	0 dB	False
3121		9,00	6,20	Relatief		0345100002087217		2016	0	0	0 dB	False
3122		9,00	6,20	Relatief		0345100002087220		2016	0	0	0 dB	False
3123		9,00	6,20	Relatief		0345100002087223		2016	0	0	0 dB	False
3124		9,00	6,20	Relatief		0345100002087226		2016	0	0	0 dB	False
3125		9,00	6,20	Relatief		0345100002087229		2016	0	0	0 dB	False

Invoergegevens model Deelgebied 7 Plansituatie 2035

Model: Plansituatie N233 2035
Walwoningen Buurtstede Deelplan 7 - Gebied
Groep: (hoofdgroep)
Lijst van Gebouwen, voor rekenmethode Wegverkeerslawaaai - RMW-2012

Naam	Refl. 63	Refl. 125	Refl. 250	Refl. 500	Refl. 1k	Refl. 2k	Refl. 4k	Refl. 8k
3026	0,80	0,80	0,80	0,80	0,80	0,80	0,80	0,80
3027	0,80	0,80	0,80	0,80	0,80	0,80	0,80	0,80
3038	0,80	0,80	0,80	0,80	0,80	0,80	0,80	0,80
3039	0,80	0,80	0,80	0,80	0,80	0,80	0,80	0,80
3040	0,80	0,80	0,80	0,80	0,80	0,80	0,80	0,80
3041	0,80	0,80	0,80	0,80	0,80	0,80	0,80	0,80
3042	0,80	0,80	0,80	0,80	0,80	0,80	0,80	0,80
3043	0,80	0,80	0,80	0,80	0,80	0,80	0,80	0,80
3044	0,80	0,80	0,80	0,80	0,80	0,80	0,80	0,80
3045	0,80	0,80	0,80	0,80	0,80	0,80	0,80	0,80
3046	0,80	0,80	0,80	0,80	0,80	0,80	0,80	0,80
3047	0,80	0,80	0,80	0,80	0,80	0,80	0,80	0,80
3048	0,80	0,80	0,80	0,80	0,80	0,80	0,80	0,80
3049	0,80	0,80	0,80	0,80	0,80	0,80	0,80	0,80
3052	0,80	0,80	0,80	0,80	0,80	0,80	0,80	0,80
3053	0,80	0,80	0,80	0,80	0,80	0,80	0,80	0,80
3054	0,80	0,80	0,80	0,80	0,80	0,80	0,80	0,80
3055	0,80	0,80	0,80	0,80	0,80	0,80	0,80	0,80
3056	0,80	0,80	0,80	0,80	0,80	0,80	0,80	0,80
3057	0,80	0,80	0,80	0,80	0,80	0,80	0,80	0,80
3058	0,80	0,80	0,80	0,80	0,80	0,80	0,80	0,80
3059	0,80	0,80	0,80	0,80	0,80	0,80	0,80	0,80
3062	0,80	0,80	0,80	0,80	0,80	0,80	0,80	0,80
3063	0,80	0,80	0,80	0,80	0,80	0,80	0,80	0,80
3064	0,80	0,80	0,80	0,80	0,80	0,80	0,80	0,80
3065	0,80	0,80	0,80	0,80	0,80	0,80	0,80	0,80
3066	0,80	0,80	0,80	0,80	0,80	0,80	0,80	0,80
3067	0,80	0,80	0,80	0,80	0,80	0,80	0,80	0,80
3074	0,80	0,80	0,80	0,80	0,80	0,80	0,80	0,80
3076	0,80	0,80	0,80	0,80	0,80	0,80	0,80	0,80
3077	0,80	0,80	0,80	0,80	0,80	0,80	0,80	0,80
3078	0,80	0,80	0,80	0,80	0,80	0,80	0,80	0,80
3079	0,80	0,80	0,80	0,80	0,80	0,80	0,80	0,80
3080	0,80	0,80	0,80	0,80	0,80	0,80	0,80	0,80
3081	0,80	0,80	0,80	0,80	0,80	0,80	0,80	0,80
3082	0,80	0,80	0,80	0,80	0,80	0,80	0,80	0,80
3091	0,80	0,80	0,80	0,80	0,80	0,80	0,80	0,80
3092	0,80	0,80	0,80	0,80	0,80	0,80	0,80	0,80
3093	0,80	0,80	0,80	0,80	0,80	0,80	0,80	0,80
3094	0,80	0,80	0,80	0,80	0,80	0,80	0,80	0,80
3095	0,80	0,80	0,80	0,80	0,80	0,80	0,80	0,80
3099	0,80	0,80	0,80	0,80	0,80	0,80	0,80	0,80
3100	0,80	0,80	0,80	0,80	0,80	0,80	0,80	0,80
3101	0,80	0,80	0,80	0,80	0,80	0,80	0,80	0,80
3102	0,80	0,80	0,80	0,80	0,80	0,80	0,80	0,80
3103	0,80	0,80	0,80	0,80	0,80	0,80	0,80	0,80
3104	0,80	0,80	0,80	0,80	0,80	0,80	0,80	0,80
3105	0,80	0,80	0,80	0,80	0,80	0,80	0,80	0,80
3106	0,80	0,80	0,80	0,80	0,80	0,80	0,80	0,80
3113	0,80	0,80	0,80	0,80	0,80	0,80	0,80	0,80
3114	0,80	0,80	0,80	0,80	0,80	0,80	0,80	0,80
3115	0,80	0,80	0,80	0,80	0,80	0,80	0,80	0,80
3116	0,80	0,80	0,80	0,80	0,80	0,80	0,80	0,80
3121	0,80	0,80	0,80	0,80	0,80	0,80	0,80	0,80
3122	0,80	0,80	0,80	0,80	0,80	0,80	0,80	0,80
3123	0,80	0,80	0,80	0,80	0,80	0,80	0,80	0,80
3124	0,80	0,80	0,80	0,80	0,80	0,80	0,80	0,80
3125	0,80	0,80	0,80	0,80	0,80	0,80	0,80	0,80

Invoergegevens model Deelgebied 7 Plansituatie 2035

Model: Plansituatie N233 2035
Walwoningen Buurtstede Deelplan 7 - Gebied
Groep: (hoofdgroep)
Lijst van Gebouwen, voor rekenmethode Wegverkeerslawaai - RMW-2012

Naam	Omschr.	Hoogte	Maaiveld	Hdef.	Functie	BAG-id	Gemeente	Jaar	AHN-jaar	Trust	Cp	Zwevend
3126		9,00	6,20	Relatief		0345100002087232		2016	0	0	0 dB	False
3127		9,00	6,20	Relatief		0345100002087235		2016	0	0	0 dB	False
3128		9,00	6,20	Relatief		0345100002087238		2016	0	0	0 dB	False
3129		9,00	6,20	Relatief		0345100002087241		2016	0	0	0 dB	False
3130		9,00	6,20	Relatief		0345100002087244		2016	0	0	0 dB	False
3131		9,00	6,20	Relatief		0345100002087247		2016	0	0	0 dB	False
3132		9,00	6,20	Relatief		0345100002087250		2016	0	0	0 dB	False
3133		9,00	6,20	Relatief		0345100002087253		2016	0	0	0 dB	False
3134		9,00	6,20	Relatief		0345100002087256		2016	0	0	0 dB	False
3135		9,00	6,20	Relatief		0345100002087259		2016	0	0	0 dB	False
3136		9,00	6,20	Relatief		0345100002087262		2016	0	0	0 dB	False
3151		8,00	6,20	Relatief		0345100002087305		2016	0	0	0 dB	False
3152		8,00	6,20	Relatief		0345100002087308		2016	0	0	0 dB	False
3153		8,00	6,20	Relatief		0345100002087311		2016	0	0	0 dB	False
3154		8,00	6,20	Relatief		0345100002087314		2016	0	0	0 dB	False
3155		8,00	6,20	Relatief		0345100002087317		2016	0	0	0 dB	False
3156		8,00	6,20	Relatief		0345100002087320		2016	0	0	0 dB	False
3157		8,00	6,20	Relatief		0345100002087323		2016	0	0	0 dB	False
3158		8,00	6,20	Relatief		0345100002087326		2016	0	0	0 dB	False
3159		8,00	6,20	Relatief		0345100002087329		2016	0	0	0 dB	False
3160		8,00	6,20	Relatief		0345100002087332		2016	0	0	0 dB	False
3161		8,00	6,20	Relatief		0345100002087335		2016	0	0	0 dB	False
3162		8,00	6,20	Relatief		0345100002087338		2016	0	0	0 dB	False
3163		8,00	6,20	Relatief		0345100002087341		2016	0	0	0 dB	False
3164		8,00	6,20	Relatief		0345100002087374		2016	0	0	0 dB	False
3165		8,00	3,70	Relatief		0345100002088679		2016	0	0	0 dB	False
3166		8,00	3,70	Relatief		0345100002088681		2016	0	0	0 dB	False
3167		8,00	3,90	Relatief		0345100002088683		2016	0	0	0 dB	False
3168		8,00	4,97	Relatief		0345100002088685		2016	0	0	0 dB	False
3169		8,00	5,16	Relatief		0345100002088687		2016	0	0	0 dB	False
3170		8,00	5,16	Relatief		0345100002088689		2016	0	0	0 dB	False
3177		8,00	6,20	Relatief		0345100002089127		2016	0	0	0 dB	False
3178		8,00	6,20	Relatief		0345100002089130		2016	0	0	0 dB	False
3179		8,00	6,20	Relatief		0345100002089133		2016	0	0	0 dB	False
3180		8,00	6,20	Relatief		0345100002089136		2016	0	0	0 dB	False
3181		8,00	6,20	Relatief		0345100002089139		2016	0	0	0 dB	False
3182		8,00	6,20	Relatief		0345100002089142		2016	0	0	0 dB	False
3183		8,00	6,20	Relatief		0345100002089145		2016	0	0	0 dB	False
3184		8,00	6,20	Relatief		0345100002089148		2016	0	0	0 dB	False
3185		8,00	6,20	Relatief		0345100002089151		2016	0	0	0 dB	False
3186		8,00	6,20	Relatief		0345100002089154		2016	0	0	0 dB	False
3224		8,47	6,28	Relatief		0345100001997498		2004	0	0	0 dB	False
3226		9,44	5,27	Relatief		0345100001997084		2004	0	0	0 dB	False
3231		8,00	5,73	Relatief		0345100002089656		2017	0	0	0 dB	False
3232		8,00	5,49	Relatief		0345100002089653		2017	0	0	0 dB	False
3233		8,00	5,49	Relatief		0345100002089650		2017	0	0	0 dB	False
3234		8,00	5,00	Relatief		0345100002089647		2017	0	0	0 dB	False
3235		8,00	4,75	Relatief		0345100002089644		2017	0	0	0 dB	False
3236		8,00	4,75	Relatief		0345100002089641		2017	0	0	0 dB	False
3237		8,00	5,91	Relatief		0345100002090071		2017	0	0	0 dB	False
3240		8,00	5,56	Relatief		0345100002090075		2017	0	0	0 dB	False
3241		8,00	5,47	Relatief		0345100002090079		2017	0	0	0 dB	False
3243		8,00	5,94	Relatief		0345100002090083		2017	0	0	0 dB	False
3250		12,00	4,21	Relatief		0345100002090177		2017	0	0	0 dB	False
3251		8,00	6,20	Relatief		0345100002090163		2017	0	0	0 dB	False
3252		8,00	6,20	Relatief		0345100002089624		2017	0	0	0 dB	False
3253		8,00	6,20	Relatief		0345100002089621		2017	0	0	0 dB	False
3254		8,00	6,20	Relatief		0345100002089618		2017	0	0	0 dB	False

Invoergegevens model Deelgebied 7

Plansituatie 2035

Model: Plansituatie N233 2035
 Walwoningen Buurtstede Deelplan 7 - Gebied
 Groep: (hoofdgroep)
 Lijst van Gebouwen, voor rekenmethode Wegverkeerslawaai - RMW-2012

Naam	Refl. 63	Refl. 125	Refl. 250	Refl. 500	Refl. 1k	Refl. 2k	Refl. 4k	Refl. 8k
3126	0,80	0,80	0,80	0,80	0,80	0,80	0,80	0,80
3127	0,80	0,80	0,80	0,80	0,80	0,80	0,80	0,80
3128	0,80	0,80	0,80	0,80	0,80	0,80	0,80	0,80
3129	0,80	0,80	0,80	0,80	0,80	0,80	0,80	0,80
3130	0,80	0,80	0,80	0,80	0,80	0,80	0,80	0,80
3131	0,80	0,80	0,80	0,80	0,80	0,80	0,80	0,80
3132	0,80	0,80	0,80	0,80	0,80	0,80	0,80	0,80
3133	0,80	0,80	0,80	0,80	0,80	0,80	0,80	0,80
3134	0,80	0,80	0,80	0,80	0,80	0,80	0,80	0,80
3135	0,80	0,80	0,80	0,80	0,80	0,80	0,80	0,80
3136	0,80	0,80	0,80	0,80	0,80	0,80	0,80	0,80
3151	0,80	0,80	0,80	0,80	0,80	0,80	0,80	0,80
3152	0,80	0,80	0,80	0,80	0,80	0,80	0,80	0,80
3153	0,80	0,80	0,80	0,80	0,80	0,80	0,80	0,80
3154	0,80	0,80	0,80	0,80	0,80	0,80	0,80	0,80
3155	0,80	0,80	0,80	0,80	0,80	0,80	0,80	0,80
3156	0,80	0,80	0,80	0,80	0,80	0,80	0,80	0,80
3157	0,80	0,80	0,80	0,80	0,80	0,80	0,80	0,80
3158	0,80	0,80	0,80	0,80	0,80	0,80	0,80	0,80
3159	0,80	0,80	0,80	0,80	0,80	0,80	0,80	0,80
3160	0,80	0,80	0,80	0,80	0,80	0,80	0,80	0,80
3161	0,80	0,80	0,80	0,80	0,80	0,80	0,80	0,80
3162	0,80	0,80	0,80	0,80	0,80	0,80	0,80	0,80
3163	0,80	0,80	0,80	0,80	0,80	0,80	0,80	0,80
3164	0,80	0,80	0,80	0,80	0,80	0,80	0,80	0,80
3165	0,80	0,80	0,80	0,80	0,80	0,80	0,80	0,80
3166	0,80	0,80	0,80	0,80	0,80	0,80	0,80	0,80
3167	0,80	0,80	0,80	0,80	0,80	0,80	0,80	0,80
3168	0,80	0,80	0,80	0,80	0,80	0,80	0,80	0,80
3169	0,80	0,80	0,80	0,80	0,80	0,80	0,80	0,80
3170	0,80	0,80	0,80	0,80	0,80	0,80	0,80	0,80
3177	0,80	0,80	0,80	0,80	0,80	0,80	0,80	0,80
3178	0,80	0,80	0,80	0,80	0,80	0,80	0,80	0,80
3179	0,80	0,80	0,80	0,80	0,80	0,80	0,80	0,80
3180	0,80	0,80	0,80	0,80	0,80	0,80	0,80	0,80
3181	0,80	0,80	0,80	0,80	0,80	0,80	0,80	0,80
3182	0,80	0,80	0,80	0,80	0,80	0,80	0,80	0,80
3183	0,80	0,80	0,80	0,80	0,80	0,80	0,80	0,80
3184	0,80	0,80	0,80	0,80	0,80	0,80	0,80	0,80
3185	0,80	0,80	0,80	0,80	0,80	0,80	0,80	0,80
3186	0,80	0,80	0,80	0,80	0,80	0,80	0,80	0,80
3224	0,80	0,80	0,80	0,80	0,80	0,80	0,80	0,80
3226	0,80	0,80	0,80	0,80	0,80	0,80	0,80	0,80
3231	0,80	0,80	0,80	0,80	0,80	0,80	0,80	0,80
3232	0,80	0,80	0,80	0,80	0,80	0,80	0,80	0,80
3233	0,80	0,80	0,80	0,80	0,80	0,80	0,80	0,80
3234	0,80	0,80	0,80	0,80	0,80	0,80	0,80	0,80
3235	0,80	0,80	0,80	0,80	0,80	0,80	0,80	0,80
3236	0,80	0,80	0,80	0,80	0,80	0,80	0,80	0,80
3237	0,80	0,80	0,80	0,80	0,80	0,80	0,80	0,80
3240	0,80	0,80	0,80	0,80	0,80	0,80	0,80	0,80
3241	0,80	0,80	0,80	0,80	0,80	0,80	0,80	0,80
3243	0,80	0,80	0,80	0,80	0,80	0,80	0,80	0,80
3250	0,80	0,80	0,80	0,80	0,80	0,80	0,80	0,80
3251	0,80	0,80	0,80	0,80	0,80	0,80	0,80	0,80
3252	0,80	0,80	0,80	0,80	0,80	0,80	0,80	0,80
3253	0,80	0,80	0,80	0,80	0,80	0,80	0,80	0,80
3254	0,80	0,80	0,80	0,80	0,80	0,80	0,80	0,80

Invoergegevens model Deelgebied 7 Plansituatie 2035

Model: Plansituatie N233 2035
Walwoningen Buurtstede Deelplan 7 - Gebied
Groep: (hoofdgroep)
Lijst van Gebouwen, voor rekenmethode Wegverkeerslawaai - RMW-2012

Naam	Omschr.	Hoogte	Maaiveld	Hdef.	Functie	BAG-id	Gemeente	Jaar	AHN-jaar	Trust	Cp	Zwevend
3255		8,00	6,20	Relatief		0345100002089615		2017	0	0	0 dB	False
3256		8,00	6,20	Relatief		0345100002089612		2017	0	0	0 dB	False
3257		8,00	6,20	Relatief		0345100002089609		2017	0	0	0 dB	False
3258		8,00	6,20	Relatief		0345100002089606		2017	0	0	0 dB	False
3259		8,00	6,20	Relatief		0345100002089603		2017	0	0	0 dB	False
3260		8,00	6,20	Relatief		0345100002089600		2017	0	0	0 dB	False
3261		8,00	6,20	Relatief		0345100002089597		2017	0	0	0 dB	False
3262		8,00	6,20	Relatief		0345100002089594		2017	0	0	0 dB	False
3263		8,00	6,20	Relatief		0345100002089591		2017	0	0	0 dB	False
3264		8,00	6,20	Relatief		0345100002089588		2017	0	0	0 dB	False
3265		8,00	6,20	Relatief		0345100002089585		2017	0	0	0 dB	False
3280		8,00	6,20	Relatief		0345100002084464		2015	0	0	0 dB	False
3281		8,00	6,20	Relatief		0345100002089103		2016	0	0	0 dB	False
3282		8,00	6,20	Relatief		0345100002089105		2016	0	0	0 dB	False
3283		8,00	6,20	Relatief		0345100002089107		2016	0	0	0 dB	False
3284		8,00	6,20	Relatief		0345100002089109		2016	0	0	0 dB	False
3285		8,00	6,20	Relatief		0345100002089111		2016	0	0	0 dB	False
3286		8,00	6,20	Relatief		0345100002089113		2016	0	0	0 dB	False
3287		8,00	6,20	Relatief		0345100002089115		2016	0	0	0 dB	False
3288		8,00	6,20	Relatief		0345100002089117		2016	0	0	0 dB	False
3303		8,00	6,20	Relatief		0345100002090191		2017	0	0	0 dB	False
3304		8,00	6,20	Relatief		0345100002090194		2017	0	0	0 dB	False
3305		8,00	6,20	Relatief		0345100002090197		2017	0	0	0 dB	False
3306		8,00	6,20	Relatief		0345100002090200		2017	0	0	0 dB	False
3307		8,00	6,20	Relatief		0345100002090203		2017	0	0	0 dB	False
3308		8,00	6,20	Relatief		0345100002090206		2017	0	0	0 dB	False
3309		8,00	6,20	Relatief		0345100002090209		2017	0	0	0 dB	False
3310		8,00	6,20	Relatief		0345100002090212		2017	0	0	0 dB	False
3311		8,00	6,20	Relatief		0345100002090215		2017	0	0	0 dB	False
3312		8,00	6,20	Relatief		0345100002090218		2017	0	0	0 dB	False
3323		8,00	6,20	Relatief		0345100002090105		2017	0	0	0 dB	False
3324		8,00	6,20	Relatief		0345100002090107		2017	0	0	0 dB	False
3326		8,00	6,20	Relatief		0345100002090110		2017	0	0	0 dB	False
3327		8,00	6,20	Relatief		0345100002090112		2017	0	0	0 dB	False
3328		8,00	6,20	Relatief		0345100002090114		2017	0	0	0 dB	False
3329		8,00	6,20	Relatief		0345100002090116		2017	0	0	0 dB	False
3333		8,00	6,20	Relatief		0345100002089557		2017	0	0	0 dB	False
3334		8,00	6,20	Relatief		0345100002089560		2017	0	0	0 dB	False
3335		8,00	6,20	Relatief		0345100002089563		2017	0	0	0 dB	False
3336		8,00	6,20	Relatief		0345100002089566		2017	0	0	0 dB	False
3337		8,00	6,20	Relatief		0345100002089569		2017	0	0	0 dB	False
3338		8,00	6,20	Relatief		0345100002089572		2017	0	0	0 dB	False
3385		8,98	6,71	Relatief		0345100002017382		2008	0	0	0 dB	False
3386		8,00	6,66	Relatief		0345100002096199		2008	0	0	0 dB	False
3387		8,95	6,55	Relatief		0345100001996157		2008	0	0	0 dB	False
3388		8,95	6,78	Relatief		0345100001996155		2008	0	0	0 dB	False
3389		8,00	6,76	Relatief		0345100002096201		2008	0	0	0 dB	False
3390		9,06	6,59	Relatief		0345100001996158		2008	0	0	0 dB	False
3391		8,00	6,61	Relatief		0345100002096202		2008	0	0	0 dB	False
3392		8,99	6,55	Relatief		0345100002021915		2008	0	0	0 dB	False
3393		8,00	6,54	Relatief		0345100002096203		2008	0	0	0 dB	False
3394		7,16	6,28	Relatief		0345100001997406		2003	0	0	0 dB	False
3395		9,69	6,42	Relatief		0345100001997483		2004	0	0	0 dB	False
3396		9,88	6,42	Relatief		0345100001997058		2004	0	0	0 dB	False
3397		9,64	6,42	Relatief		0345100002010462		2004	0	0	0 dB	False
3398		9,62	6,45	Relatief		0345100002019153		2004	0	0	0 dB	False
3399		9,53	6,47	Relatief		0345100002020825		2004	0	0	0 dB	False
3400		9,68	6,47	Relatief		0345100001997056		2004	0	0	0 dB	False

Invoergegevens model Deelgebied 7 Plansituatie 2035

Model: Plansituatie N233 2035
Walwoningen Buurtstede Deelplan 7 - Gebied
Groep: (hoofdgroep)
Lijst van Gebouwen, voor rekenmethode Wegverkeerslawaai - RMW-2012

Naam	Refl. 63	Refl. 125	Refl. 250	Refl. 500	Refl. 1k	Refl. 2k	Refl. 4k	Refl. 8k
3255	0,80	0,80	0,80	0,80	0,80	0,80	0,80	0,80
3256	0,80	0,80	0,80	0,80	0,80	0,80	0,80	0,80
3257	0,80	0,80	0,80	0,80	0,80	0,80	0,80	0,80
3258	0,80	0,80	0,80	0,80	0,80	0,80	0,80	0,80
3259	0,80	0,80	0,80	0,80	0,80	0,80	0,80	0,80
3260	0,80	0,80	0,80	0,80	0,80	0,80	0,80	0,80
3261	0,80	0,80	0,80	0,80	0,80	0,80	0,80	0,80
3262	0,80	0,80	0,80	0,80	0,80	0,80	0,80	0,80
3263	0,80	0,80	0,80	0,80	0,80	0,80	0,80	0,80
3264	0,80	0,80	0,80	0,80	0,80	0,80	0,80	0,80
3265	0,80	0,80	0,80	0,80	0,80	0,80	0,80	0,80
3280	0,80	0,80	0,80	0,80	0,80	0,80	0,80	0,80
3281	0,80	0,80	0,80	0,80	0,80	0,80	0,80	0,80
3282	0,80	0,80	0,80	0,80	0,80	0,80	0,80	0,80
3283	0,80	0,80	0,80	0,80	0,80	0,80	0,80	0,80
3284	0,80	0,80	0,80	0,80	0,80	0,80	0,80	0,80
3285	0,80	0,80	0,80	0,80	0,80	0,80	0,80	0,80
3286	0,80	0,80	0,80	0,80	0,80	0,80	0,80	0,80
3287	0,80	0,80	0,80	0,80	0,80	0,80	0,80	0,80
3288	0,80	0,80	0,80	0,80	0,80	0,80	0,80	0,80
3303	0,80	0,80	0,80	0,80	0,80	0,80	0,80	0,80
3304	0,80	0,80	0,80	0,80	0,80	0,80	0,80	0,80
3305	0,80	0,80	0,80	0,80	0,80	0,80	0,80	0,80
3306	0,80	0,80	0,80	0,80	0,80	0,80	0,80	0,80
3307	0,80	0,80	0,80	0,80	0,80	0,80	0,80	0,80
3308	0,80	0,80	0,80	0,80	0,80	0,80	0,80	0,80
3309	0,80	0,80	0,80	0,80	0,80	0,80	0,80	0,80
3310	0,80	0,80	0,80	0,80	0,80	0,80	0,80	0,80
3311	0,80	0,80	0,80	0,80	0,80	0,80	0,80	0,80
3312	0,80	0,80	0,80	0,80	0,80	0,80	0,80	0,80
3323	0,80	0,80	0,80	0,80	0,80	0,80	0,80	0,80
3324	0,80	0,80	0,80	0,80	0,80	0,80	0,80	0,80
3326	0,80	0,80	0,80	0,80	0,80	0,80	0,80	0,80
3327	0,80	0,80	0,80	0,80	0,80	0,80	0,80	0,80
3328	0,80	0,80	0,80	0,80	0,80	0,80	0,80	0,80
3329	0,80	0,80	0,80	0,80	0,80	0,80	0,80	0,80
3333	0,80	0,80	0,80	0,80	0,80	0,80	0,80	0,80
3334	0,80	0,80	0,80	0,80	0,80	0,80	0,80	0,80
3335	0,80	0,80	0,80	0,80	0,80	0,80	0,80	0,80
3336	0,80	0,80	0,80	0,80	0,80	0,80	0,80	0,80
3337	0,80	0,80	0,80	0,80	0,80	0,80	0,80	0,80
3338	0,80	0,80	0,80	0,80	0,80	0,80	0,80	0,80
3385	0,80	0,80	0,80	0,80	0,80	0,80	0,80	0,80
3386	0,80	0,80	0,80	0,80	0,80	0,80	0,80	0,80
3387	0,80	0,80	0,80	0,80	0,80	0,80	0,80	0,80
3388	0,80	0,80	0,80	0,80	0,80	0,80	0,80	0,80
3389	0,80	0,80	0,80	0,80	0,80	0,80	0,80	0,80
3390	0,80	0,80	0,80	0,80	0,80	0,80	0,80	0,80
3391	0,80	0,80	0,80	0,80	0,80	0,80	0,80	0,80
3392	0,80	0,80	0,80	0,80	0,80	0,80	0,80	0,80
3393	0,80	0,80	0,80	0,80	0,80	0,80	0,80	0,80
3394	0,80	0,80	0,80	0,80	0,80	0,80	0,80	0,80
3395	0,80	0,80	0,80	0,80	0,80	0,80	0,80	0,80
3396	0,80	0,80	0,80	0,80	0,80	0,80	0,80	0,80
3397	0,80	0,80	0,80	0,80	0,80	0,80	0,80	0,80
3398	0,80	0,80	0,80	0,80	0,80	0,80	0,80	0,80
3399	0,80	0,80	0,80	0,80	0,80	0,80	0,80	0,80
3400	0,80	0,80	0,80	0,80	0,80	0,80	0,80	0,80

Invoergegevens model Deelgebied 7 Plansituatie 2035

Model: Plansituatie N233 2035
Walwoningen Buurtstede Deelplan 7 - Gebied
Groep: (hoofdgroep)
Lijst van Gebouwen, voor rekenmethode Wegverkeerslawaai - RMW-2012

Naam	Omschr.	Hoogte	Maaiveld	Hdef.	Functie	BAG-id	Gemeente	Jaar	AHN-jaar	Trust	Cp	Zwevend
3401		9,58	6,50	Relatief		0345100001997055		2004	0	0	0 dB	False
3402		9,60	6,50	Relatief		0345100001997057		2004	0	0	0 dB	False
3403		9,64	6,53	Relatief		0345100002014800		2004	0	0	0 dB	False
3404		9,83	6,53	Relatief		0345100001997487		2004	0	0	0 dB	False
3405		13,52	6,53	Relatief		0345100001997488		2004	0	0	0 dB	False
3406		13,43	6,40	Relatief		0345100002009600		2004	0	0	0 dB	False
3407		9,65	6,43	Relatief		0345100001997482		2004	0	0	0 dB	False
3408		9,68	6,44	Relatief		0345100002010463		2004	0	0	0 dB	False
3409		9,59	6,45	Relatief		0345100001997060		2004	0	0	0 dB	False
3410		9,70	6,44	Relatief		0345100002020709		2004	0	0	0 dB	False
3411		9,71	6,46	Relatief		0345100001997059		2004	0	0	0 dB	False
3412		9,60	6,46	Relatief		0345100002010464		2004	0	0	0 dB	False
3413		9,66	6,43	Relatief		0345100001997063		2004	0	0	0 dB	False
3414		9,56	6,40	Relatief		0345100002019154		2004	0	0	0 dB	False
3415		9,10	5,67	Relatief		0345100001997080		2004	0	0	0 dB	False
3417		8,65	5,21	Relatief		0345100002020835		2004	0	0	0 dB	False
3418		13,49	6,42	Relatief		0345100002020824		2004	0	0	0 dB	False
3419		9,50	6,47	Relatief		0345100001997267		2004	0	0	0 dB	False
3421		13,51	6,36	Relatief		0345100001997493		2004	0	0	0 dB	False
3422		8,68	6,36	Relatief		0345100002019094		2004	0	0	0 dB	False
3423		9,13	6,70	Relatief		0345100002005487		2007	0	0	0 dB	False
3425		9,00	6,20	Relatief		0345100002017722		2011	0	0	0 dB	False
3436		8,00	6,20	Relatief		0345100002086607		2016	0	0	0 dB	False
3439		8,95	6,80	Relatief		0345100001996085		2007	0	0	0 dB	False
3443		9,47	6,64	Relatief		0345100001996100		2007	0	0	0 dB	False
3444		9,37	6,97	Relatief		0345100002017377		2007	0	0	0 dB	False
3449		9,41	7,03	Relatief		0345100002007658		2008	0	0	0 dB	False
3451		8,00	6,20	Relatief		0345100002089554		2017	0	0	0 dB	False
3452		9,00	6,20	Relatief		0345100002089970		2018	0	0	0 dB	False
3453		9,00	6,20	Relatief		0345100002089973		2018	0	0	0 dB	False
3454		9,00	6,20	Relatief		0345100002089976		2018	0	0	0 dB	False
3455		9,00	6,20	Relatief		0345100002089979		2018	0	0	0 dB	False
3456		9,00	6,20	Relatief		0345100002089982		2018	0	0	0 dB	False
3457		9,00	6,20	Relatief		0345100002089985		2018	0	0	0 dB	False
3458		9,00	6,20	Relatief		0345100002089988		2018	0	0	0 dB	False
3459		9,00	6,20	Relatief		0345100002089991		2018	0	0	0 dB	False
3468		9,00	6,20	Relatief		0345100002090002		2018	0	0	0 dB	False
3469		9,00	6,20	Relatief		0345100002090005		2018	0	0	0 dB	False
3470		9,00	6,20	Relatief		0345100002090008		2018	0	0	0 dB	False
3471		9,00	6,20	Relatief		0345100002090011		2018	0	0	0 dB	False
3472		9,00	6,20	Relatief		0345100002090014		2018	0	0	0 dB	False
3473		9,00	6,20	Relatief		0345100002090017		2018	0	0	0 dB	False
3474		9,00	6,20	Relatief		0345100002090020		2018	0	0	0 dB	False
3475		9,00	6,20	Relatief		0345100002090023		2018	0	0	0 dB	False
3512		9,00	6,20	Relatief		0345100002081784		2013	0	0	0 dB	False
3513		18,00	6,20	Relatief		0345100002081784		2013	0	0	0 dB	False

Invoergegevens model Deelgebied 7 Plansituatie 2035

Model: Plansituatie N233 2035
Walwoningen Buurtstede Deelplan 7 - Gebied
Groep: (hoofdgroep)
Lijst van Gebouwen, voor rekenmethode Wegverkeerslawaaï - RMW-2012

Naam	Refl. 63	Refl. 125	Refl. 250	Refl. 500	Refl. 1k	Refl. 2k	Refl. 4k	Refl. 8k
3401	0,80	0,80	0,80	0,80	0,80	0,80	0,80	0,80
3402	0,80	0,80	0,80	0,80	0,80	0,80	0,80	0,80
3403	0,80	0,80	0,80	0,80	0,80	0,80	0,80	0,80
3404	0,80	0,80	0,80	0,80	0,80	0,80	0,80	0,80
3405	0,80	0,80	0,80	0,80	0,80	0,80	0,80	0,80
3406	0,80	0,80	0,80	0,80	0,80	0,80	0,80	0,80
3407	0,80	0,80	0,80	0,80	0,80	0,80	0,80	0,80
3408	0,80	0,80	0,80	0,80	0,80	0,80	0,80	0,80
3409	0,80	0,80	0,80	0,80	0,80	0,80	0,80	0,80
3410	0,80	0,80	0,80	0,80	0,80	0,80	0,80	0,80
3411	0,80	0,80	0,80	0,80	0,80	0,80	0,80	0,80
3412	0,80	0,80	0,80	0,80	0,80	0,80	0,80	0,80
3413	0,80	0,80	0,80	0,80	0,80	0,80	0,80	0,80
3414	0,80	0,80	0,80	0,80	0,80	0,80	0,80	0,80
3415	0,80	0,80	0,80	0,80	0,80	0,80	0,80	0,80
3417	0,80	0,80	0,80	0,80	0,80	0,80	0,80	0,80
3418	0,80	0,80	0,80	0,80	0,80	0,80	0,80	0,80
3419	0,80	0,80	0,80	0,80	0,80	0,80	0,80	0,80
3421	0,80	0,80	0,80	0,80	0,80	0,80	0,80	0,80
3422	0,80	0,80	0,80	0,80	0,80	0,80	0,80	0,80
3423	0,80	0,80	0,80	0,80	0,80	0,80	0,80	0,80
3425	0,80	0,80	0,80	0,80	0,80	0,80	0,80	0,80
3436	0,80	0,80	0,80	0,80	0,80	0,80	0,80	0,80
3439	0,80	0,80	0,80	0,80	0,80	0,80	0,80	0,80
3443	0,80	0,80	0,80	0,80	0,80	0,80	0,80	0,80
3444	0,80	0,80	0,80	0,80	0,80	0,80	0,80	0,80
3449	0,80	0,80	0,80	0,80	0,80	0,80	0,80	0,80
3451	0,80	0,80	0,80	0,80	0,80	0,80	0,80	0,80
3452	0,80	0,80	0,80	0,80	0,80	0,80	0,80	0,80
3453	0,80	0,80	0,80	0,80	0,80	0,80	0,80	0,80
3454	0,80	0,80	0,80	0,80	0,80	0,80	0,80	0,80
3455	0,80	0,80	0,80	0,80	0,80	0,80	0,80	0,80
3456	0,80	0,80	0,80	0,80	0,80	0,80	0,80	0,80
3457	0,80	0,80	0,80	0,80	0,80	0,80	0,80	0,80
3458	0,80	0,80	0,80	0,80	0,80	0,80	0,80	0,80
3459	0,80	0,80	0,80	0,80	0,80	0,80	0,80	0,80
3468	0,80	0,80	0,80	0,80	0,80	0,80	0,80	0,80
3469	0,80	0,80	0,80	0,80	0,80	0,80	0,80	0,80
3470	0,80	0,80	0,80	0,80	0,80	0,80	0,80	0,80
3471	0,80	0,80	0,80	0,80	0,80	0,80	0,80	0,80
3472	0,80	0,80	0,80	0,80	0,80	0,80	0,80	0,80
3473	0,80	0,80	0,80	0,80	0,80	0,80	0,80	0,80
3474	0,80	0,80	0,80	0,80	0,80	0,80	0,80	0,80
3475	0,80	0,80	0,80	0,80	0,80	0,80	0,80	0,80
3512	0,80	0,80	0,80	0,80	0,80	0,80	0,80	0,80
3513	0,80	0,80	0,80	0,80	0,80	0,80	0,80	0,80

Invoergegevens model Deelgebied 7 Plansituatie 2035

Model: Plansituatie N233 2035
Walwoningen Buurtstede Deelplan 7 - Gebied
Groep: (hoofdgroep)
Lijst van Bodemgebieden, voor rekenmethode Wegverkeerslawaaï - RMW-2012

Naam	Omschr.	Bf
5446		0,00
5447		0,00
5448		0,00
5449		0,00
1431	Van Essenlaan -- 4,00m (L/R)	0,00
1432		0,00
1433		0,00
1434		0,00
1435		0,00
1436		0,00
5450		0,00
162		0,00
163		0,00
923		0,00
1132		0,00
1322		0,00
1340		0,00
1352		0,00
1360		0,00
1361		0,00
1362		0,00
1363		0,00
1364		0,00
1365		0,00
1366		0,00
1367		0,00
1368		0,00
1369		0,00
1370		0,00
1371		0,00
1372		0,00
1373		0,00
1374		0,00
1375		0,00
1376		0,00
1377		0,00
1378		0,00
1379		0,00
1380		0,00
1381		0,00
1382		0,00
1383		0,00
1384		0,00
1385		0,00
1386		0,00
1387		0,00
1388		0,00
1389		0,00
1390		0,00
1391		0,00
1392		0,00
1393		0,00
1394		0,00
1395		0,00
1396		0,00
1397		0,00
1398		0,00
1399		0,00

Invoergegevens model Deelgebied 7 Plansituatie 2035

Model: Plansituatie N233 2035
Walwoningen Buurtstede Deelplan 7 - Gebied
Groep: (hoofdgroep)
Lijst van Bodemgebieden, voor rekenmethode Wegverkeerslawaaï - RMW-2012

Naam	Omschr.	Bf
1400		0,00
1401		0,00
1402		0,00
1403		0,00
1404		0,00
1405		0,00
1406		0,00
1407		0,00
1408		0,00
1409		0,00
1410		0,00
1411		0,00
1412		0,00
1413		0,00
1414		0,00
1415		0,00
1416		0,00
1417		0,00
1418		0,00
1419		0,00
1420		0,00
1421		0,00
1422		0,00
1423		0,00
1424		0,00
1425		0,00
1426		0,00
1427		0,00
1428		0,00
1429		0,00
1430		0,00
86		0,00
87		0,00
88		0,00
89		0,00
90		0,00
91		0,00
92		0,00
93		0,00
94		0,00
95		0,00
96		0,00
97		0,00
98		0,00
99		0,00
100		0,00
101		0,00
102		0,00
103		0,00
104		0,00
105		0,00
106		0,00
107		0,00
108		0,00
109		0,00
110		0,00
111		0,00
112		0,00

Invoergegevens model Deelgebied 7 Plansituatie 2035

Model: Plansituatie N233 2035
Walwoningen Buurtstede Deelplan 7 - Gebied
Groep: (hoofdgroep)
Lijst van Bodemgebieden, voor rekenmethode Wegverkeerslawaaï - RMW-2012

Naam	Omschr.	Bf
113		0,00
114		0,00
115		0,00
1357		0,00
1437		0,00
116		0,00
117		0,00
118		0,00
119		0,00
120		0,00
121		0,00
122		0,00
123		0,00
124		0,00
125		0,00
126		0,00
127		0,00
128		0,00
129		0,00
130		0,00
131		0,00
132		0,00
133		0,00
134		0,00
135		0,00
136		0,00
137		0,00
138		0,00
139		0,00
140		0,00
141		0,00
142		0,00
143		0,00
144		0,00
145		0,00
146		0,00
147		0,00
148		0,00
149		0,00
150		0,00
151		0,00
152		0,00
153		0,00
154		0,00
155		0,00
156		0,00
157		0,00
158		0,00
159		0,00
160		0,00
161		0,00
164		0,00
165		0,00
166		0,00
167		0,00
168		0,00
169		0,00
170		0,00

Invoergegevens model Deelgebied 7 Plansituatie 2035

Model: Plansituatie N233 2035
Walwoningen Buurtstede Deelplan 7 - Gebied
Groep: (hoofdgroep)
Lijst van Bodemgebieden, voor rekenmethode Wegverkeerslawaaï - RMW-2012

Naam	Omschr.	Bf
171		0,00
172		0,00
173		0,00
174		0,00
175		0,00
176		0,00
177		0,00
178		0,00
179		0,00
180		0,00
181		0,00
182		0,00
183		0,00
184		0,00
185		0,00
186		0,00
187		0,00
188		0,00
189		0,00
190		0,00
191		0,00
192		0,00
193		0,00
194		0,00
195		0,00
196		0,00
197		0,00
198		0,00
199		0,00
200		0,00
201		0,00
202		0,00
203		0,00
204		0,00
205		0,00
206		0,00
207		0,00
208		0,00
209		0,00
210		0,00
211		0,00
212		0,00
213		0,00
214		0,00
215		0,00
216		0,00
217		0,00
218		0,00
219		0,00
220		0,00
221		0,00
222		0,00
223		0,00
224		0,00
225		0,00
226		0,00
227		0,00
228		0,00

Invoergegevens model Deelgebied 7 Plansituatie 2035

Model: Plansituatie N233 2035
Walwoningen Buurtstede Deelplan 7 - Gebied
Groep: (hoofdgroep)
Lijst van Bodemgebieden, voor rekenmethode Wegverkeerslawaaï - RMW-2012

Naam	Omschr.	Bf
229		0,00
230		0,00
231		0,00
232		0,00
233		0,00
234		0,00
235		0,00
236		0,00
237		0,00
238		0,00
239		0,00
240		0,00
241		0,00
242		0,00
243		0,00
244		0,00
245		0,00
246		0,00
247		0,00
248		0,00
249		0,00
250		0,00
251		0,00
252		0,00
253		0,00
254		0,00
255		0,00
256		0,00
257		0,00
258		0,00
259		0,00
260		0,00
261		0,00
262		0,00
263		0,00
264		0,00
265		0,00
266		0,00
267		0,00
268		0,00
269		0,00
270		0,00
271		0,00
272		0,00
273		0,00
274		0,00
275		0,00
276		0,00
277		0,00
278		0,00
279		0,00
280		0,00
281		0,00
282		0,00
283		0,00
284		0,00
285		0,00
286		0,00

Invoergegevens model Deelgebied 7 Plansituatie 2035

Model: Plansituatie N233 2035
Walwoningen Buurtstede Deelplan 7 - Gebied
Groep: (hoofdgroep)
Lijst van Bodemgebieden, voor rekenmethode Wegverkeerslawaaï - RMW-2012

Naam	Omschr.	Bf
287		0,00
288		0,00
289		0,00
290		0,00
291		0,00
292		0,00
293		0,00
294		0,00
295		0,00
296		0,00
297		0,00
298		0,00
299		0,00
300		0,00
301		0,00
302		0,00
303		0,00
304		0,00
305		0,00
306		0,00
307		0,00
308		0,00
309		0,00
310		0,00
311		0,00
312		0,00
313		0,00
314		0,00
315		0,00
316		0,00
317		0,00
318		0,00
319		0,00
320		0,00
321		0,00
322		0,00
323		0,00
324		0,00
325		0,00
326		0,00
327		0,00
328		0,00
329		0,00
330		0,00
331		0,00
332		0,00
333		0,00
334		0,00
335		0,00
336		0,00
337		0,00
338		0,00
339		0,00
340		0,00
341		0,00
342		0,00
343		0,00
344		0,00

Invoergegevens model Deelgebied 7 Plansituatie 2035

Model: Plansituatie N233 2035
Walwoningen Buurtstede Deelplan 7 - Gebied
Groep: (hoofdgroep)
Lijst van Bodemgebieden, voor rekenmethode Wegverkeerslawaaï - RMW-2012

Naam	Omschr.	Bf
345		0,00
346		0,00
347		0,00
348		0,00
349		0,00
350		0,00
351		0,00
352		0,00
353		0,00
354		0,00
355		0,00
356		0,00
357		0,00
358		0,00
359		0,00
360		0,00
361		0,00
362		0,00
363		0,00
364		0,00
365		0,00
366		0,00
367		0,00
368		0,00
369		0,00
370		0,00
371		0,00
372		0,00
373		0,00
374		0,00
375		0,00
376		0,00
377		0,00
378		0,00
379		0,00
380		0,00
381		0,00
382		0,00
383		0,00
384		0,00
385		0,00
386		0,00
387		0,00
388		0,00
389		0,00
390		0,00
391		0,00
392		0,00
393		0,00
394		0,00
395		0,00
396		0,00
397		0,00
398		0,00
399		0,00
400		0,00
401		0,00
402		0,00

Invoergegevens model Deelgebied 7 Plansituatie 2035

Model: Plansituatie N233 2035
Walwoningen Buurtstede Deelplan 7 - Gebied
Groep: (hoofdgroep)
Lijst van Bodemgebieden, voor rekenmethode Wegverkeerslawaaï - RMW-2012

Naam	Omschr.	Bf
403		0,00
404		0,00
405		0,00
406		0,00
407		0,00
408		0,00
409		0,00
410		0,00
411		0,00
412		0,00
413		0,00
414		0,00
415		0,00
416		0,00
417		0,00
418		0,00
419		0,00
420		0,00
421		0,00
422		0,00
423		0,00
424		0,00
425		0,00
426		0,00
427		0,00
428		0,00
429		0,00
430		0,00
431		0,00
432		0,00
433		0,00
434		0,00
435		0,00
436		0,00
437		0,00
438		0,00
439		0,00
440		0,00
441		0,00
442		0,00
443		0,00
444		0,00
445		0,00
446		0,00
447		0,00
448		0,00
449		0,00
450		0,00
451		0,00
452		0,00
453		0,00
454		0,00
455		0,00
456		0,00
457		0,00
458		0,00
459		0,00
460		0,00

Invoergegevens model Deelgebied 7 Plansituatie 2035

Model: Plansituatie N233 2035
Walwoningen Buurtstede Deelplan 7 - Gebied
Groep: (hoofdgroep)
Lijst van Bodemgebieden, voor rekenmethode Wegverkeerslawaaï - RMW-2012

Naam	Omschr.	Bf
461		0,00
462		0,00
463		0,00
464		0,00
465		0,00
466		0,00
467		0,00
468		0,00
469		0,00
470		0,00
471		0,00
472		0,00
473		0,00
474		0,00
475		0,00
476		0,00
477		0,00
478		0,00
479		0,00
480		0,00
481		0,00
482		0,00
483		0,00
484		0,00
485		0,00
486		0,00
487		0,00
488		0,00
489		0,00
490		0,00
491		0,00
492		0,00
493		0,00
494		0,00
495		0,00
496		0,00
497		0,00
498		0,00
499		0,00
500		0,00
501		0,00
502		0,00
503		0,00
504		0,00
505		0,00
506		0,00
507		0,00
508		0,00
509		0,00
510		0,00
511		0,00
512		0,00
513		0,00
514		0,00
515		0,00
516		0,00
517		0,00
518		0,00

Invoergegevens model Deelgebied 7 Plansituatie 2035

Model: Plansituatie N233 2035
Walwoningen Buurtstede Deelplan 7 - Gebied
Groep: (hoofdgroep)
Lijst van Bodemgebieden, voor rekenmethode Wegverkeerslawaaï - RMW-2012

Naam	Omschr.	Bf
519		0,00
520		0,00
521		0,00
522		0,00
523		0,00
524		0,00
525		0,00
526		0,00
527		0,00
528		0,00
529		0,00
530		0,00
531		0,00
532		0,00
533		0,00
534		0,00
535		0,00
536		0,00
537		0,00
538		0,00
539		0,00
540		0,00
541		0,00
542		0,00
543		0,00
544		0,00
545		0,00
546		0,00
547		0,00
548		0,00
549		0,00
550		0,00
551		0,00
552		0,00
553		0,00
554		0,00
555		0,00
556		0,00
557		0,00
558		0,00
559		0,00
560		0,00
561		0,00
562		0,00
563		0,00
564		0,00
565		0,00
566		0,00
567		0,00
568		0,00
569		0,00
570		0,00
571		0,00
572		0,00
573		0,00
574		0,00
575		0,00
576		0,00

Invoergegevens model Deelgebied 7 Plansituatie 2035

Model: Plansituatie N233 2035
Walwoningen Buurtstede Deelplan 7 - Gebied
Groep: (hoofdgroep)
Lijst van Bodemgebieden, voor rekenmethode Wegverkeerslawaaï - RMW-2012

Naam	Omschr.	Bf
577		0,00
578		0,00
579		0,00
580		0,00
581		0,00
582		0,00
583		0,00
584		0,00
585		0,00
586		0,00
587		0,00
588		0,00
589		0,00
590		0,00
591		0,00
592		0,00
593		0,00
594		0,00
595		0,00
596		0,00
597		0,00
598		0,00
599		0,00
600		0,00
601		0,00
602		0,00
603		0,00
604		0,00
605		0,00
606		0,00
607		0,00
608		0,00
609		0,00
610		0,00
611		0,00
612		0,00
613		0,00
614		0,00
615		0,00
616		0,00
617		0,00
618		0,00
619		0,00
620		0,00
621		0,00
622		0,00
623		0,00
624		0,00
625		0,00
626		0,00
627		0,00
628		0,00
629		0,00
630		0,00
631		0,00
632		0,00
633		0,00
634		0,00

Invoergegevens model Deelgebied 7 Plansituatie 2035

Model: Plansituatie N233 2035
Walwoningen Buurtstede Deelplan 7 - Gebied
Groep: (hoofdgroep)
Lijst van Bodemgebieden, voor rekenmethode Wegverkeerslawaaï - RMW-2012

Naam	Omschr.	Bf
635		0,00
636		0,00
637		0,00
638		0,00
639		0,00
640		0,00
641		0,00
642		0,00
643		0,00
644		0,00
645		0,00
646		0,00
647		0,00
648		0,00
649		0,00
650		0,00
651		0,00
652		0,00
653		0,00
654		0,00
655		0,00
656		0,00
657		0,00
658		0,00
659		0,00
660		0,00
661		0,00
662		0,00
663		0,00
664		0,00
665		0,00
666		0,00
667		0,00
668		0,00
669		0,00
670		0,00
671		0,00
672		0,00
673		0,00
674		0,00
675		0,00
676		0,00
677		0,00
678		0,00
679		0,00
680		0,00
681		0,00
682		0,00
683		0,00
684		0,00
685		0,00
686		0,00
687		0,00
688		0,00
689		0,00
690		0,00
691		0,00
692		0,00

Invoergegevens model Deelgebied 7 Plansituatie 2035

Model: Plansituatie N233 2035
Walwoningen Buurtstede Deelplan 7 - Gebied
Groep: (hoofdgroep)
Lijst van Bodemgebieden, voor rekenmethode Wegverkeerslawaaï - RMW-2012

Naam	Omschr.	Bf
693		0,00
694		0,00
695		0,00
696		0,00
697		0,00
698		0,00
699		0,00
700		0,00
701		0,00
702		0,00
703		0,00
704		0,00
705		0,00
706		0,00
707		0,00
708		0,00
709		0,00
710		0,00
711		0,00
712		0,00
713		0,00
714		0,00
715		0,00
716		0,00
717		0,00
718		0,00
719		0,00
720		0,00
721		0,00
722		0,00
723		0,00
724		0,00
725		0,00
726		0,00
727		0,00
728		0,00
729		0,00
730		0,00
731		0,00
732		0,00
733		0,00
734		0,00
735		0,00
736		0,00
737		0,00
738		0,00
739		0,00
740		0,00
741		0,00
742		0,00
743		0,00
744		0,00
745		0,00
746		0,00
747		0,00
748		0,00
749		0,00
750		0,00

Invoergegevens model Deelgebied 7 Plansituatie 2035

Model: Plansituatie N233 2035
Walwoningen Buurtstede Deelplan 7 - Gebied
Groep: (hoofdgroep)
Lijst van Bodemgebieden, voor rekenmethode Wegverkeerslawaaï - RMW-2012

Naam	Omschr.	Bf
751		0,00
752		0,00
753		0,00
754		0,00
755		0,00
756		0,00
757		0,00
758		0,00
759		0,00
760		0,00
761		0,00
762		0,00
763		0,00
764		0,00
765		0,00
766		0,00
767		0,00
768		0,00
769		0,00
770		0,00
771		0,00
772		0,00
773		0,00
774		0,00
775		0,00
776		0,00
777		0,00
778		0,00
779		0,00
780		0,00
781		0,00
782		0,00
783		0,00
784		0,00
785		0,00
786		0,00
787		0,00
788		0,00
789		0,00
790		0,00
791		0,00
792		0,00
793		0,00
794		0,00
795		0,00
796		0,00
797		0,00
798		0,00
799		0,00
800		0,00
801		0,00
802		0,00
803		0,00
804		0,00
805		0,00
806		0,00
807		0,00
808		0,00

Invoergegevens model Deelgebied 7 Plansituatie 2035

Model: Plansituatie N233 2035
Walwoningen Buurtstede Deelplan 7 - Gebied
Groep: (hoofdgroep)
Lijst van Bodemgebieden, voor rekenmethode Wegverkeerslawaaï - RMW-2012

Naam	Omschr.	Bf
809		0,00
810		0,00
811		0,00
812		0,00
813		0,00
814		0,00
815		0,00
816		0,00
817		0,00
818		0,00
819		0,00
820		0,00
821		0,00
822		0,00
823		0,00
824		0,00
825		0,00
826		0,00
827		0,00
828		0,00
829		0,00
830		0,00
831		0,00
832		0,00
833		0,00
834		0,00
835		0,00
836		0,00
837		0,00
838		0,00
839		0,00
840		0,00
841		0,00
842		0,00
843		0,00
844		0,00
845		0,00
846		0,00
847		0,00
848		0,00
849		0,00
850		0,00
851		0,00
852		0,00
853		0,00
854		0,00
855		0,00
856		0,00
857		0,00
858		0,00
859		0,00
860		0,00
861		0,00
862		0,00
863		0,00
864		0,00
865		0,00
866		0,00

Invoergegevens model Deelgebied 7 Plansituatie 2035

Model: Plansituatie N233 2035
Walwoningen Buurtstede Deelplan 7 - Gebied
Groep: (hoofdgroep)
Lijst van Bodemgebieden, voor rekenmethode Wegverkeerslawaaï - RMW-2012

Naam	Omschr.	Bf
867		0,00
868		0,00
869		0,00
870		0,00
871		0,00
872		0,00
873		0,00
874		0,00
875		0,00
876		0,00
877		0,00
878		0,00
879		0,00
880		0,00
881		0,00
882		0,00
883		0,00
884		0,00
885		0,00
886		0,00
887		0,00
888		0,00
889		0,00
890		0,00
891		0,00
892		0,00
893		0,00
894		0,00
895		0,00
896		0,00
897		0,00
898		0,00
899		0,00
900		0,00
901		0,00
902		0,00
903		0,00
904		0,00
905		0,00
906		0,00
907		0,00
908		0,00
909		0,00
910		0,00
911		0,00
912		0,00
913		0,00
914		0,00
915		0,00
916		0,00
917		0,00
918		0,00
919		0,00
920		0,00
921		0,00
922		0,00
924		0,00
925		0,00

Invoergegevens model Deelgebied 7 Plansituatie 2035

Model: Plansituatie N233 2035
Walwoningen Buurtstede Deelplan 7 - Gebied
Groep: (hoofdgroep)
Lijst van Bodemgebieden, voor rekenmethode Wegverkeerslawaaï - RMW-2012

Naam	Omschr.	Bf
926		0,00
927		0,00
928		0,00
929		0,00
930		0,00
931		0,00
932		0,00
933		0,00
934		0,00
935		0,00
936		0,00
937		0,00
938		0,00
939		0,00
940		0,00
941		0,00
942		0,00
943		0,00
944		0,00
945		0,00
946		0,00
947		0,00
948		0,00
949		0,00
950		0,00
951		0,00
952		0,00
953		0,00
954		0,00
955		0,00
956		0,00
957		0,00
958		0,00
959		0,00
960		0,00
961		0,00
962		0,00
963		0,00
964		0,00
965		0,00
966		0,00
967		0,00
968		0,00
969		0,00
970		0,00
971		0,00
972		0,00
973		0,00
974		0,00
975		0,00
976		0,00
977		0,00
978		0,00
979		0,00
980		0,00
981		0,00
982		0,00
983		0,00

Invoergegevens model Deelgebied 7 Plansituatie 2035

Model: Plansituatie N233 2035
Walwoningen Buurtstede Deelplan 7 - Gebied
Groep: (hoofdgroep)
Lijst van Bodemgebieden, voor rekenmethode Wegverkeerslawaaï - RMW-2012

Naam	Omschr.	Bf
984		0,00
985		0,00
986		0,00
987		0,00
988		0,00
989		0,00
990		0,00
991		0,00
992		0,00
993		0,00
994		0,00
995		0,00
996		0,00
997		0,00
998		0,00
999		0,00
1000		0,00
1001		0,00
1002		0,00
1003		0,00
1004		0,00
1005		0,00
1006		0,00
1007		0,00
1008		0,00
1009		0,00
1010		0,00
1011		0,00
1012		0,00
1013		0,00
1014		0,00
1015		0,00
1016		0,00
1017		0,00
1018		0,00
1019		0,00
1020		0,00
1021		0,00
1022		0,00
1023		0,00
1024		0,00
1025		0,00
1026		0,00
1027		0,00
1028		0,00
1029		0,00
1030		0,00
1031		0,00
1032		0,00
1033		0,00
1034		0,00
1035		0,00
1036		0,00
1037		0,00
1038		0,00
1039		0,00
1040		0,00
1041		0,00

Invoergegevens model Deelgebied 7 Plansituatie 2035

Model: Plansituatie N233 2035
Walwoningen Buurtstede Deelplan 7 - Gebied
Groep: (hoofdgroep)
Lijst van Bodemgebieden, voor rekenmethode Wegverkeerslawaaï - RMW-2012

Naam	Omschr.	Bf
1042		0,00
1043		0,00
1044		0,00
1045		0,00
1046		0,00
1047		0,00
1048		0,00
1049		0,00
1050		0,00
1051		0,00
1052		0,00
1053		0,00
1054		0,00
1055		0,00
1056		0,00
1057		0,00
1058		0,00
1059		0,00
1060		0,00
1061		0,00
1062		0,00
1063		0,00
1064		0,00
1065		0,00
1066		0,00
1067		0,00
1068		0,00
1070		0,00
1071		0,00
1072		0,00
1073		0,00
1074		0,00
1075		0,00
1076		0,00
1077		0,00
1078		0,00
1079		0,00
1080		0,00
1081		0,00
1082		0,00
1083		0,00
1084		0,00
1085		0,00
1086		0,00
1087		0,00
1088		0,00
1089		0,00
1090		0,00
1091		0,00
1092		0,00
1093		0,00
1094		0,00
1095		0,00
1096		0,00
1097		0,00
1098		0,00
1099		0,00
1100		0,00

Invoergegevens model Deelgebied 7 Plansituatie 2035

Model: Plansituatie N233 2035
Walwoningen Buurtstede Deelplan 7 - Gebied
Groep: (hoofdgroep)
Lijst van Bodemgebieden, voor rekenmethode Wegverkeerslawaaï - RMW-2012

Naam	Omschr.	Bf
1101		0,00
1102		0,00
1103		0,00
1104		0,00
1105		0,00
1106		0,00
1107		0,00
1108		0,00
1109		0,00
1110		0,00
1111		0,00
1112		0,00
1113		0,00
1114		0,00
1115		0,00
1116		0,00
1117		0,00
1118		0,00
1119		0,00
1120		0,00
1121		0,00
1122		0,00
1123		0,00
1124		0,00
1125		0,00
1126		0,00
1127		0,00
1128		0,00
1129		0,00
1130		0,00
1131		0,00
1133		0,00
1134		0,00
1135		0,00
1136		0,00
1137		0,00
1138		0,00
1139		0,00
1140		0,00
1141		0,00
1142		0,00
1143		0,00
1144		0,00
1145		0,00
1146		0,00
1147		0,00
1148		0,00
1149		0,00
1150		0,00
1151		0,00
1152		0,00
1153		0,00
1154		0,00
1155		0,00
1156		0,00
1157		0,00
1158		0,00
1159		0,00

Invoergegevens model Deelgebied 7 Plansituatie 2035

Model: Plansituatie N233 2035
Walwoningen Buurtstede Deelplan 7 - Gebied
Groep: (hoofdgroep)
Lijst van Bodemgebieden, voor rekenmethode Wegverkeerslawaaï - RMW-2012

Naam	Omschr.	Bf
1160		0,00
1161		0,00
1162		0,00
1163		0,00
1164		0,00
1165		0,00
1166		0,00
1167		0,00
1168		0,00
1169		0,00
1170		0,00
1171		0,00
1172		0,00
1173		0,00
1174		0,00
1175		0,00
1176		0,00
1177		0,00
1178		0,00
1179		0,00
1180		0,00
1181		0,00
1182		0,00
1183		0,00
1184		0,00
1185		0,00
1186		0,00
1187		0,00
1188		0,00
1189		0,00
1190		0,00
1191		0,00
1192		0,00
1193		0,00
1194		0,00
1195		0,00
1196		0,00
1197		0,00
1198		0,00
1199		0,00
1200		0,00
1201		0,00
1202		0,00
1203		0,00
1204		0,00
1205		0,00
1206		0,00
1207		0,00
1208		0,00
1209		0,00
1210		0,00
1211		0,00
1212		0,00
1213		0,00
1214		0,00
1215		0,00
1216		0,00
1217		0,00

Invoergegevens model Deelgebied 7 Plansituatie 2035

Model: Plansituatie N233 2035
Walwoningen Buurtstede Deelplan 7 - Gebied
Groep: (hoofdgroep)
Lijst van Bodemgebieden, voor rekenmethode Wegverkeerslawaaï - RMW-2012

Naam	Omschr.	Bf
1218		0,00
1219		0,00
1220		0,00
1221		0,00
1222		0,00
1223		0,00
1224		0,00
1225		0,00
1226		0,00
1227		0,00
1228		0,00
1229		0,00
1230		0,00
1231		0,00
1232		0,00
1233		0,00
1234		0,00
1235		0,00
1236		0,00
1237		0,00
1238		0,00
1239		0,00
1240		0,00
1241		0,00
1242		0,00
1243		0,00
1244		0,00
1245		0,00
1246		0,00
1247		0,00
1248		0,00
1249		0,00
1250		0,00
1251		0,00
1252		0,00
1253		0,00
1254		0,00
1255		0,00
1256		0,00
1257		0,00
1258		0,00
1259		0,00
1260		0,00
1261		0,00
1262		0,00
1263		0,00
1264		0,00
1265		0,00
1266		0,00
1267		0,00
1268		0,00
1269		0,00
1270		0,00
1271		0,00
1272		0,00
1273		0,00
1274		0,00
1275		0,00

Invoergegevens model Deelgebied 7 Plansituatie 2035

Model: Plansituatie N233 2035
Walwoningen Buurtstede Deelplan 7 - Gebied
Groep: (hoofdgroep)
Lijst van Bodemgebieden, voor rekenmethode Wegverkeerslawaaï - RMW-2012

Naam	Omschr.	Bf
1358		0,00
1359		0,00
1438		0,00
1439		0,00
1440		0,00
1441		0,00
1442		0,00
1443		0,00
1276		0,00
1277		0,00
1278		0,00
1279		0,00
1280		0,00
1281		0,00
1282		0,00
1283		0,00
1284		0,00
1285		0,00
1286		0,00
1287		0,00
1288		0,00
1289		0,00
1290		0,00
1291		0,00
1292		0,00
1293		0,00
1294		0,00
1295		0,00
1296		0,00
1297		0,00
1298		0,00
1299		0,00
1300		0,00
1301		0,00
1302		0,00
1303		0,00
1304		0,00
1305		0,00
1306		0,00
1307		0,00
1308		0,00
1309		0,00
1310		0,00
1311		0,00
1312		0,00
1313		0,00
1314		0,00
1315		0,00
1316		0,00
1317		0,00
1318		0,00
1319		0,00
1320		0,00
1321		0,00
1323		0,00
1324		0,00
1325		0,00
1326		0,00

Invoergegevens model Deelgebied 7 Plansituatie 2035

Model: Plansituatie N233 2035
Walwoningen Buurtstede Deelplan 7 - Gebied
Groep: (hoofdgroep)
Lijst van Bodemgebieden, voor rekenmethode Wegverkeerslawaaai - RMW-2012

Naam	Omschr.	Bf
1327		0,00
1328		0,00
1329		0,00
1330		0,00
1331		0,00
1332		0,00
1333		0,00
1334		0,00
1335		0,00
1336		0,00
1337		0,00
1338		0,00
1339		0,00
1341		0,00
1342		0,00
1343		0,00
1344		0,00
1345		0,00
1346		0,00
1347		0,00
1348		0,00
1349		0,00
1350		0,00
1351		0,00
1353		0,00
1354		0,00
1355		0,00
1356		0,00

Invoergegevens model Deelgebied 7 Plansituatie 2035

Model: Plansituatie N233 2035
Walwoningen Buurtstede Deelplan 7 - Gebied
Groep: (hoofdgroep)
Lijst van Toetspunten, voor rekenmethode Wegverkeerslawaai - RMW-2012

Naam	Omschr.	Maaiveld	Hdef.	Hoogte A	Hoogte B	Hoogte C	Hoogte D	Hoogte E	Hoogte F
0774	0345100002080759[1/3]	53dB	<--> Relatief	1,50	4,50	7,50	--	--	--
0775	0345100002080759[2/3]	53dB	<--> Relatief	1,50	4,50	7,50	--	--	--
0776	0345100002080759[3/3]	53dB	<--> Relatief	1,50	4,50	7,50	--	--	--
0777	0345100002080765[1/2]		<--> Relatief	1,50	4,50	7,50	--	--	--
0773	0345100002080765[2/2]		<--> Relatief	1,50	4,50	7,50	--	--	--
0778	0345100002080771[1/2]		<--> Relatief	1,50	4,50	7,50	--	--	--
0772	0345100002080771[2/2]		<--> Relatief	1,50	4,50	7,50	--	--	--
0763	0345100002080792[1/3]	53dB	<--> Relatief	1,50	4,50	7,50	--	--	--
0764	0345100002080792[2/3]	53dB	<--> Relatief	1,50	4,50	7,50	--	--	--
0765	0345100002080792[3/3]	53dB	<--> Relatief	1,50	4,50	7,50	--	--	--
0762	0345100002080795[1/2]	53dB	<--> Relatief	1,50	4,50	7,50	--	--	--
0765	0345100002080795[2/2]	53dB	<--> Relatief	1,50	4,50	7,50	--	--	--
0766	0345100002080801[1/2]	53dB	<--> Relatief	1,50	4,50	7,50	--	--	--
0761	0345100002080801[2/2]	53dB	<--> Relatief	1,50	4,50	7,50	--	--	--
0760	0345100002080807[1/2]	53dB	<--> Relatief	1,50	4,50	7,50	--	--	--
0767	0345100002080807[2/2]	53dB	<--> Relatief	1,50	4,50	7,50	--	--	--
0783	0345100002080897[1/3]	53dB	<--> Relatief	1,50	4,50	7,50	--	--	--
0781	0345100002080897[2/3]	53dB	<--> Relatief	1,50	4,50	7,50	--	--	--
0782	0345100002080897[3/3]	53dB	<--> Relatief	1,50	4,50	7,50	--	--	--
0780	0345100002080903[1/2]	53dB	<--> Relatief	1,50	4,50	7,50	--	--	--
0784	0345100002080903[2/2]	53dB	<--> Relatief	1,50	4,50	7,50	--	--	--
0779	0345100002080909[1/2]		<--> Relatief	1,50	4,50	7,50	--	--	--
0785	0345100002080909[2/2]		<--> Relatief	1,50	4,50	7,50	--	--	--
0792	0345100002081017[1/2]	53dB	<--> Relatief	1,50	4,50	7,50	--	--	--
0756	0345100002081017[2/2]	53dB	<--> Relatief	1,50	4,50	7,50	--	--	--
0791	0345100002081023[1/2]	53dB	<--> Relatief	1,50	4,50	7,50	--	--	--
0787	0345100002081023[2/2]	53dB	<--> Relatief	1,50	4,50	7,50	--	--	--
0788	0345100002081029[1/3]	53dB	<--> Relatief	1,50	4,50	7,50	--	--	--
0789	0345100002081029[2/3]	53dB	<--> Relatief	1,50	4,50	7,50	--	--	--
0790	0345100002081029[3/3]	53dB	<--> Relatief	1,50	4,50	7,50	--	--	--
0752	0345100002081938[8/8]	53dB	<--> Relatief	1,50	4,50	7,50	--	--	--
0749	0345100002081940[9/8]	53dB	<--> Relatief	1,50	4,50	7,50	--	--	--
0750	0345100002081940[6/8]	53dB	<--> Relatief	1,50	4,50	7,50	--	--	--
0751	0345100002081939[2/8]	53dB	<--> Relatief	1,50	4,50	--	--	--	--
001		6,20	Eigen waarde	1,50	4,50	--	--	--	--
002		6,20	Eigen waarde	1,50	4,50	--	--	--	--
003		6,20	Eigen waarde	1,50	4,50	--	--	--	--
004		6,20	Eigen waarde	1,50	4,50	--	--	--	--
005		6,20	Eigen waarde	1,50	4,50	--	--	--	--
006		6,20	Eigen waarde	1,50	4,50	--	--	--	--
007		6,20	Eigen waarde	1,50	4,50	--	--	--	--
008		6,20	Eigen waarde	1,50	4,50	--	--	--	--
009		6,20	Eigen waarde	1,50	4,50	--	--	--	--
010		6,20	Eigen waarde	1,50	4,50	--	--	--	--
011		6,20	Eigen waarde	1,50	4,50	--	--	--	--
012		6,20	Eigen waarde	1,50	4,50	--	--	--	--
013		6,20	Eigen waarde	1,50	4,50	--	--	--	--
014		6,20	Eigen waarde	1,50	4,50	--	--	--	--
015		6,20	Eigen waarde	1,50	4,50	--	--	--	--
016		6,20	Eigen waarde	1,50	4,50	--	--	--	--
017		6,20	Eigen waarde	1,50	4,50	--	--	--	--
018		6,20	Eigen waarde	1,50	4,50	--	--	--	--
019		6,20	Eigen waarde	1,50	4,50	--	--	--	--
020		6,20	Eigen waarde	1,50	4,50	--	--	--	--
021		6,20	Eigen waarde	1,50	4,50	--	--	--	--
022		6,20	Eigen waarde	1,50	4,50	--	--	--	--
023		6,20	Eigen waarde	1,50	--	--	--	--	--
024		6,20	Eigen waarde	1,50	--	--	--	--	--

Invoergegevens model Deelgebied 7 Plansituatie 2035

Model: Plansituatie N233 2035
Walwoningen Buurtstede Deelplan 7 - Gebied
Groep: (hoofdgroep)
Lijst van Toetspunten, voor rekenmethode Wegverkeerslawaai - RMW-2012

Naam	Gevel
0774	Ja
0775	Ja
0776	Ja
0777	Ja
0773	Ja
0778	Ja
0772	Ja
0763	Ja
0764	Ja
0765	Ja
0762	Ja
0765	Ja
0766	Ja
0761	Ja
0760	Ja
0767	Ja
0783	Ja
0781	Ja
0782	Ja
0780	Ja
0784	Ja
0779	Ja
0785	Ja
0792	Ja
0756	Ja
0791	Ja
0787	Ja
0788	Ja
0789	Ja
0790	Ja
0752	Ja
0749	Ja
0750	Ja
0751	Ja
001	Ja
002	Ja
003	Ja
004	Ja
005	Ja
006	Ja
007	Ja
008	Ja
009	Ja
010	Ja
011	Ja
012	Ja
013	Ja
014	Ja
015	Ja
016	Ja
017	Ja
018	Ja
019	Ja
020	Ja
021	Ja
022	Ja
023	Ja
024	Ja

Invoergegevens model Deelgebied 7 Plansituatie 2035

Model: Plansituatie N233 2035
Walwoningen Buurtstede Deelplan 7 - Gebied
Groep: (hoofdgroep)
Lijst van Toetspunten, voor rekenmethode Wegverkeerslawaai - RMW-2012

Naam	Omschr.	Maaiveld	Hdef.	Hoogte A	Hoogte B	Hoogte C	Hoogte D	Hoogte E	Hoogte F
025		6,20	Eigen waarde	1,50	--	--	--	--	--
026		6,20	Eigen waarde	1,50	--	--	--	--	--
027		6,20	Eigen waarde	1,50	--	--	--	--	--

Invoergegevens model Deelgebied 7 Plansituatie 2035

Model: Plansituatie N233 2035
Walwoningen Buurtstede Deelplan 7 - Gebied
Groep: (hoofdgroep)
Lijst van Toetspunten, voor rekenmethode Wegverkeerslawaai - RMW-2012

Naam	Gevel
025	Ja
026	Ja
027	Ja

Invoergegevens model Deelgebied 7 Plansituatie 2035

Model: Plansituatie N233 2035
Walwoningen Buurtstede Deelplan 7 - Gebied
Groep: (hoofdgroep)
Lijst van Schermen, voor rekenmethode Wegverkeerslawaai - RMW-2012

Naam	Omschr.	ISO_H	ISO M.	Hdef.	Cp	Zwevend	Refl.L 63	Refl.L 125	Refl.L 250	Refl.L 500	Refl.L 1k
3521		3,50	--	Relatief	2 dB	Nee	0,80	0,80	0,80	0,80	0,80
3531		6,50	6,20	Eigen waarde	0 dB	Nee	0,20	0,20	0,20	0,20	0,20
3532		6,50	6,20	Eigen waarde	0 dB	Nee	0,20	0,20	0,20	0,20	0,20
3533		6,50	6,20	Eigen waarde	0 dB	Nee	0,20	0,20	0,20	0,20	0,20
3534		6,50	6,20	Eigen waarde	0 dB	Nee	0,20	0,20	0,20	0,20	0,20
3536		6,00	--	Relatief	0 dB	Nee	0,20	0,20	0,20	0,20	0,20
3522		4,50	--	Eigen waarde	2 dB	Nee	0,20	0,20	0,20	0,20	0,20
3523		2,50	--	Relatief	2 dB	Nee	0,20	0,20	0,20	0,20	0,20
3524		3,50	--	Eigen waarde	0 dB	Nee	0,80	0,80	0,80	0,80	0,80
3525		3,50	--	Relatief	2 dB	Nee	0,20	0,20	0,20	0,20	0,20
3526		3,50	--	Relatief	2 dB	Nee	0,80	0,80	0,80	0,80	0,80
3527		3,50	--	Relatief	0 dB	Nee	0,80	0,80	0,80	0,80	0,80
3528		3,50	8,00	Eigen waarde	0 dB	Nee	0,80	0,80	0,80	0,80	0,80
3535		6,00	--	Relatief	0 dB	Nee	0,80	0,80	0,80	0,80	0,80
3537		6,50	--	Relatief	0 dB	Nee	0,80	0,80	0,80	0,80	0,80
3538		3,50	--	Relatief	2 dB	Nee	0,20	0,20	0,20	0,20	0,20
3529		--	--	Eigen waarde	0 dB	Nee	0,20	0,20	0,20	0,20	0,20
3530		--	--	Eigen waarde	0 dB	Nee	0,20	0,20	0,20	0,20	0,20

Invoergegevens model Deelgebied 7 Plansituatie 2035

Model: Plansituatie N233 2035
Walwoningen Buurtstede Deelplan 7 - Gebied
Groep: (hoofdgroep)
Lijst van Schermen, voor rekenmethode Wegverkeerslawaai - RMW-2012

Naam	Refl.L 2k	Refl.L 4k	Refl.L 8k	Refl.R 63	Refl.R 125	Refl.R 250	Refl.R 500	Refl.R 1k	Refl.R 2k	Refl.R 4k
3521	0,80	0,80	0,80	0,80	0,80	0,80	0,80	0,80	0,80	0,80
3531	0,20	0,20	0,20	0,20	0,20	0,20	0,20	0,20	0,20	0,20
3532	0,20	0,20	0,20	0,20	0,20	0,20	0,20	0,20	0,20	0,20
3533	0,20	0,20	0,20	0,20	0,20	0,20	0,20	0,20	0,20	0,20
3534	0,20	0,20	0,20	0,20	0,20	0,20	0,20	0,20	0,20	0,20
3536	0,20	0,20	0,20	0,20	0,20	0,20	0,20	0,20	0,20	0,20
3522	0,20	0,20	0,20	0,20	0,20	0,20	0,20	0,20	0,20	0,20
3523	0,20	0,20	0,20	0,20	0,20	0,20	0,20	0,20	0,20	0,20
3524	0,80	0,80	0,80	0,80	0,80	0,80	0,80	0,80	0,80	0,80
3525	0,20	0,20	0,20	0,20	0,20	0,20	0,20	0,20	0,20	0,20
3526	0,80	0,80	0,80	0,80	0,80	0,80	0,80	0,80	0,80	0,80
3527	0,80	0,80	0,80	0,80	0,80	0,80	0,80	0,80	0,80	0,80
3528	0,80	0,80	0,80	0,80	0,80	0,80	0,80	0,80	0,80	0,80
3535	0,80	0,80	0,80	0,80	0,80	0,80	0,80	0,80	0,80	0,80
3537	0,80	0,80	0,80	0,80	0,80	0,80	0,80	0,80	0,80	0,80
3538	0,20	0,20	0,20	0,20	0,20	0,20	0,20	0,20	0,20	0,20
3529	0,20	0,20	0,20	0,20	0,20	0,20	0,20	0,20	0,20	0,20
3530	0,20	0,20	0,20	0,20	0,20	0,20	0,20	0,20	0,20	0,20

Invoergegevens model Deelgebied 7 Plansituatie 2035

Model: Plansituatie N233 2035
Walwoningen Buurtstede Deelplan 7 - Gebied
Groep: (hoofdgroep)
Lijst van Schermen, voor rekenmethode Wegverkeerslawaaai - RMW-2012

Naam	Refl.R 8k
3521	0,80
3531	0,20
3532	0,20
3533	0,20
3534	0,20
3536	0,20
3522	0,20
3523	0,20
3524	0,80
3525	0,20
3526	0,80
3527	0,80
3528	0,80
3535	0,80
3537	0,80
3538	0,20
3529	0,20
3530	0,20

Invoergegevens model Deelgebied 7 Plansituatie 2035

Model: Plansituatie N233 2035
Walwoningen Buurtstede Deelplan 7 - Gebied
Groep: (hoofdgroep)
Lijst van Hoogtelijnen, voor rekenmethode Wegverkeerslawaaai - RMW-2012

Naam	Omschr.	ISO_H
3798		--
3799		7,85
3814		6,20
3837		7,00
3539		--
3540		--
3541		--
3542		--
3543		--
3544		--
3545		--
3546		--
3547		--
3548		5,38
3549		5,38
3550		--
3551		--
3552		--
3553		--
3554		4,73
3555		4,73
3556		--
3557		7,64
3558		6,80
3559		--
3560		--
3561		--
3562		--
3563		5,90
3564		--
3565		--
3566		--
3567		--
3568		--
3569		5,32
3570		5,32
3571		--
3572		--
3573		--
3574		--
3575		--
3576		--
3577		--
3578		--
3579		--
3580		--
3581		--
3582		--
3583		--
3584		--
3585		--
3586		--
3587		--
3588		--
3589		--
3590		--
3591		--
3592		--

Invoergegevens model Deelgebied 7 Plansituatie 2035

Model: Plansituatie N233 2035
Walwoningen Buurtstede Deelplan 7 - Gebied
Groep: (hoofdgroep)
Lijst van Hoogtelijnen, voor rekenmethode Wegverkeerslawaai - RMW-2012

Naam	Omschr.	ISO_H
3593		--
3594		--
3595		--
3596		--
3597		--
3598		--
3599		--
3600		--
3601		--
3602		--
3603		--
3604		--
3605		--
3606		--
3607		--
3608		--
3609		--
3610		--
3611		--
3612		--
3613		--
3614		--
3615		--
3616		--
3617		--
3618		--
3619		--
3620		--
3621		--
3622		--
3623		--
3624		--
3625		--
3626		--
3627		--
3628		--
3629		--
3630		--
3631		--
3632		--
3633		--
3634		--
3635		--
3636		--
3637		--
3638		--
3639		--
3640		--
3641		--
3642		--
3643		--
3644		--
3645		--
3646		--
3647		--
3648		--
3649		--
3650		--

Invoergegevens model Deelgebied 7 Plansituatie 2035

Model: Plansituatie N233 2035
Walwoningen Buurtstede Deelplan 7 - Gebied
Groep: (hoofdgroep)
Lijst van Hoogtelijnen, voor rekenmethode Wegverkeerslawaai - RMW-2012

Naam	Omschr.	ISO_H
3651		--
3652		--
3653		--
3654		--
3655		--
3656		--
3657		--
3658		--
3659		--
3660		--
3661		--
3662		--
3663		--
3664		--
3665		--
3666		--
3667		--
3668		--
3669		--
3670		--
3671		--
3672		--
3673		6, 32
3674		--
3675		--
3676		--
3677		--
3678		--
3679		--
3680		--
3681		--
3682		--
3683		--
3684		--
3685		--
3686		--
3687		--
3688		--
3689		--
3690		--
3692		--
3693		--
3694		--
3695		--
3697		--
3699		--
3700		--
3701		--
3703		--
3704		--
3705		5, 11
3706		6, 80
3707		--
3708		--
3709		--
3710		--
3711		--
3712		--

Invoergegevens model Deelgebied 7 Plansituatie 2035

Model: Plansituatie N233 2035
Walwoningen Buurtstede Deelplan 7 - Gebied
Groep: (hoofdgroep)
Lijst van Hoogtelijnen, voor rekenmethode Wegverkeerslawaaï - RMW-2012

Naam	Omschr.	ISO_H
3713		--
3714		--
3715		--
3716		--
3717		--
3718		--
3719		--
3720		--
3721		--
3722		--
3723		--
3724		--
3725		--
3726		--
3727		--
3728		4,25
3729		--
3730		5,38
3731		--
3732		--
3733		--
3734		--
3735		--
3736		4,73
3737		--
3738		--
3739		--
3740		--
3741		--
3742		--
3743		--
3744		--
3745		--
3746		--
3747		--
3748		--
3749		--
3750		--
3751		--
3752		--
3753		--
3754		--
3755		--
3756		--
3757		--
3758		--
3759		--
3760		--
3761		--
3762		--
3763		--
3764		--
3765		--
3766		--
3767		--
3768		--
3769		--
3770		--

Invoergegevens model Deelgebied 7 Plansituatie 2035

Model: Plansituatie N233 2035
Walwoningen Buurtstede Deelplan 7 - Gebied
Groep: (hoofdgroep)
Lijst van Hoogtelijnen, voor rekenmethode Wegverkeerslawaaai - RMW-2012

Naam	Omschr.	ISO_H
3771		--
3772		--
3773		--
3774		--
3775		--
3776		--
3777		--
3778		--
3779		5,32
3780		4,77
3781		--
3782		--
3783		--
3784		--
3785		--
3786		4,14
3787		--
3788		--
3789		--
3790		--
3791		--
3792		--
3793		--
3794		--
3795		--
3796		--
3797		--
3800		5,32
3801		--
3802		6,80
3803		6,80
3804		--
3809		--
3810		--
3811		6,80
3815		6,20
3816		--
3836		--
3838		--
3839		4,73
3840		--
3841		--
3842		--
3843		4,97
3844		4,77
3845		--
3846		--
3847		5,32
3691		--
3696		--
3698		--
3702		--
3817		--
3818		--
3819		--
3820		--
3821		--
3822		--

Invoergegevens model Deelgebied 7 Plansituatie 2035


Model: Plansituatie N233 2035
Walwoningen Buurtstede Deelplan 7 - Gebied
Groep: (hoofdgroep)
Lijst van Hoogtelijnen, voor rekenmethode Wegverkeerslawaai - RMW-2012

Naam	Omschr.	ISO_H
3823		--
3824		--
3825		--
3826		--
3827		--
3828		--
3829		--
3830		--
3831		--
3832		--
3833		--
3834		6,49
3835		--
3805		6,80
3806		--
3807		--
3808		6,80
3812		--
3813		--

Invoergegevens model Deelgebied 7 Plansituatie 2035

Model: Plansituatie N233 2035
Walwoningen Buurtstede Deelplan 7 - Gebied
Groep: (hoofdgroep)
Lijst van Minirotondes, voor rekenmethode Wegverkeerslawaaï - RMW-2012

Naam Omschr.
3520



Goudappel BV werkt vanuit Amsterdam, Den Haag, Deventer, Eindhoven en Leeuwarden en via onze partners in het buitenland

Snipperlingsdijk 4
7417 BJ Deventer
Nederland

Postbus 161
7400 AD Deventer
Nederland

+31(0) 570 666 222
info@goudappel.nl
www.goudappel.nl

BTW NL 0072 11 879 B01
KVK 3801 7479
IBAN NL09 INGB 0001 2746 32