

INHOUDSOPGAVE

Regels	3
Hoofdstuk 1 Algemene bepalingen	4
Artikel 1.1 Begripsbepalingen	4
Artikel 1.2 Overige begripsbepalingen	6
Hoofdstuk 2 Doelen	7
Afdeling 2.1 Doel omgevingsplan	7
Afdeling 2.2 Verplichte omgevingswaarden [gereserveerd]	7
Afdeling 2.3 Facultatieve omgevingswaarden [gereserveerd]	7
Hoofdstuk 3 Programma's [gereserveerd]	8
Hoofdstuk 4 Aanwijzingen in de fysieke leefomgeving	9
Afdeling 4.1 Algemeen [gereserveerd]	9
Afdeling 4.2 Gebiedstypen [gereserveerd]	9
Afdeling 4.3 Thema's	9
Hoofdstuk 5 Activiteiten	10
Afdeling 5.1 Inleidende bepalingen	10
Afdeling 5.2 Benutten van de fysieke leefomgeving	11
Afdeling 5.3 Bouw-, aanleg-, sloop en beheeractiviteiten	12
Afdeling 5.4 Milieubelastende activiteiten	19
Afdeling 5.5 Activiteiten in openbaar toegankelijke ruimte	22
Afdeling 5.6 Activiteiten met betrekking tot cultureel erfgoed	41
Afdeling 5.7 Activiteiten met betrekking tot flora en fauna	46
Afdeling 5.8 Activiteiten met betrekking tot afval	48
Hoofdstuk 6 Beheer en onderhoud	56
Afdeling 6.1 Gedoogplichten	56
Hoofdstuk 7 Financiële bepalingen	57
Afdeling 7.1 Kostenverhaal [gereserveerd]	57
Afdeling 7.2 Nadeelcompensatie	57
Hoofdstuk 8 Procesregels	59
Afdeling 8.1 Voorbereiding van besluiten	59
Afdeling 8.2 Gemeentelijke projecten van publiek belang [gereserveerd]	61
Afdeling 8.3 Advies	61
Afdeling 8.4 Maatschappelijk draagvlak [gereserveerd]	63
Afdeling 8.5 Andere bestuursorganen [gereserveerd]	63
Afdeling 8.6 Overige procesregels	64
Hoofdstuk 9 Handhaving [gereserveerd]	65
Hoofdstuk 10 Monitoring en informatie [gereserveerd]	66
Hoofdstuk 11 Overgangsrecht	67
Afdeling 11.1 Overgangsrecht	67

Afdeling 11.2 Bruidsschat	68
Hoofdstuk 12 Slotbepalingen	69
Afdeling 12.1 Delegatiebepalingen	69
Afdeling 12.2 Overige bepalingen	71
Bijlage 1 Subsidiemaxima	73
Subsidiemaxima	74
Bijlage 2 Huishoudelijk afvalstoffen	75
Inzamelaars huishoudelijk afval	76
Bijlage 3 Geen omgevingsvergunning (bewoners) op straat mogelijk	79
Parkeergelegenheid op eigen terrein - geen omgevingsvergunning (bewoners) op straat mogelijk	80
Bijlage 4 Geen recht op een eerste omgevingsvergunning (bewoners) op straat	81
Parkeergelegenheid op eigen terrein - geen recht op een eerste omgevingsvergunning (bewoners) op straat	82
Bijlage 5 Uitvoeringsvoorwaarden voor onderhoud van gemeentelijke monumenten in Veenendaal	83
	84
Toelichting	90
Algemene Toelichting	91
1 Inleiding	91
1.1 Toelichting op hoofdlijnen	91
1.2 Omgevingsplan, deel I (OPI)	91
1.3 Structuur Omgevingsplan deel I	92
2 Toelichting op hoofdstukken	92
Artikelgewijze Toelichting	95
Hoofdstuk 2 Doelen	95
Hoofdstuk 4 Aanwijzingen in de fysieke leefomgeving	95
Hoofdstuk 5 Activiteiten	96
Hoofdstuk 6 Beheer en onderhoud	135
Hoofdstuk 7 Financiële bepalingen	135
Hoofdstuk 8 Procesregels	136
Hoofdstuk 11 Overgangsrecht	140
Hoofdstuk 12 Slotbepalingen	140

REGELS

Hoofdstuk 1 Algemene bepalingen

Artikel 1.1 Begripsbepalingen

aansluitleiding

het particulier riool, de ontstoppingsput en de perceelaansluitleiding tezamen;

aansluitpunt

1; bij gemengde en gescheiden rioolstelsels: het punt, waar de perceelaansluitleiding is aangesloten op de ontstoppingsput, tenzij het gaat om buizen met een andere diameter dan $\varnothing 125$ of $\varnothing 160$ voor hemelwaterafvoer; 2; bij buizen met een andere diameter dan $\varnothing 125$ of $\varnothing 160$ voor hemelwaterafvoer: het punt gelegen op of binnen 0,5 meter afstand van de kadastrale eigendomsgrens van het aan te sluiten perceel, waar het particulier riool op de perceelaansluitleiding wordt aangesloten; 3; bij een drukriool: het punt waar het particulier riool wordt aangesloten op de pompput;

autodate

het herhaald en opeenvolgend gezamenlijk gebruik van motorvoertuigen op grond van een overeenkomst tussen natuurlijke personen en een aanbieder of tussen natuurlijke personen uit meer dan één huishouden;

autodateplaats

een parkeerplaats aangewezen voor een motorvoertuig bestemd voor autodate;

bewoner

een persoon die blijkens de Basisregistratie Personen ingeschreven staat in de gemeente Veenendaal;

bronneringswater

grondwater, onttrokken ten behoeve van tijdelijke verlaging van de grondwaterstand;

collectieve festiviteit

feestiviteit die niet specifiek aan één of een klein aantal locaties waar een milieubelastende activiteit als bedoeld in artikel 22;41 (bruidsschat) is toegestaan, is verbonden;

drukriool

het openbaar riool, voor de afvoer van afvalwater waarbij het transport door het riool plaats vindt door middel van met pompinstallaties veroorzaakte druk;

eigenaar van een gemeentelijk monument

de natuurlijke of rechtspersoon die het recht van eigendom of een ander zakelijk recht heeft op een gemeentelijk monument;

gemengd rioolstelsel

het openbaar riool voor de gezamenlijke afvoer van afvalwater en hemelwater;

gescheiden rioolstelsel

het openbaar riool voor de gescheiden afvoer van afvalwater en hemelwater;

gestapelde woning

een woning die zich bevindt in een woongebouw dat bestaat uit twee of meer boven- of nagenoeg boven- elkaar gesitueerde woningen;

handelsreclame

iedere openbare aanprijzing van goederen of diensten, waarmee kennelijk beoogd wordt een commercieel belang te dienen;

hemelwaterriool

het gedeelte van het openbaar riool bestemd voor de afvoer van hemelwater;

houder van een motorvoertuig

degene op wiens naam het voor het motorrijtuig opgegeven kenteken ten tijde van het parkeren was ingeschreven in het krachtens de Wegenverkeerswet 1994 aangehouden register van opgegeven kentekens of degene die door middel van een leaseovereenkomst of een verklaring van de werkgever kan aantonen dat hij de bezitter is van het motorvoertuig dat tijdens het parkeren op naam van de leasemaatschappij respectievelijk de werkgever in het hiervoor bedoelde register was ingeschreven;

huishoudinkomen

verzamelinkomen van de tot het huishouden behorende personen in het berekeningsjaar (in geval van een sociale huurwoning) of peiljaar (in geval van een sociale koopwoning) op basis van de Wet op de inkomstenbelasting 2001 of, wanneer geen inkomstenbelasting wordt geheven, het belastbare loon volgens de Wet op de loonbelasting 1964;

incidentele festiviteit

festiviteit die verbonden is aan één of een klein aantal locaties waar een milieubelastende activiteit als bedoeld in artikel 22:41 (bruidsschat) is toegestaan;

inzamelmiddel

een voor de inzameling van afvalstoffen bestemd hulp- of bewaarmiddel die bij een perceel hoort;

inzamelvoorziening

een voor de inzameling van afvalstoffen bestemd(e) bewaarmiddel of -plaats voor een perceel ter plaatse van de bouwaanduiding 'gestapeld' of een groep van percelen;

kabels en leidingen

een kabel of leiding die is bedoeld voor het transport van vaste, vloeibare of gasvormige stoffen of van energie;

Monumentenwacht Utrecht

particuliere instelling die met regelmaat de onderhoudstoestand van een monument of beeldbepalend pand en inspecteert door middel van een bouwkundig inspectierapport inzicht verschaft in de technische toestand van het monument of beeldbepalende pand;

motorvoertuig

motorvoertuig als bedoeld in artikel 1 van het Reglement verkeersregels en verkeerstekens 1990;

netbeheerder

de natuurlijke persoon handelende in de uitoefening van een beroep of een bedrijf of de rechtspersoon onder wiens verantwoordelijkheid een kabel of leiding wordt aangelegd, beheerd of geëxploiteerd;

normaal onderhoud van een monument

noodzakelijke reguliere werkzaamheden die gericht zijn op het behoud van de monumentale waarde van een monument;

omgevingsvergunninghouder

de natuurlijke persoon of rechtspersoon aan wie een omgevingsvergunning is verleend;

onderhoud van gemeentelijke monumenten

noodzakelijke reguliere werkzaamheden die gericht zijn op het behoud van monumentale waarde;

ontstoppingsput

een door de gemeente ter hoogte van de erfgrans op particulier terrein te plaatsen put in de aansluitleiding, waarin de werking van de rioolaansluiting onderzocht kan worden;

onversterkte muziek

muziek die niet elektronisch is versterkt;

openbaar riool

het gedeelte van het riool dat bij de gemeente in eigendom en beheer is en dat wordt gebruikt voor inzameling en

transport van afvalwater, hemelwater of drainagewater, met inbegrip van de daartoe behorende putten, rioolgemalen, persleidingen en werken en installaties van overeenkomstige aard;

openbaar water

wateren die voor het publiek bevaarbaar of op andere wijze toegankelijk zijn;

openbare ruimte

openbare ruimte als bedoeld in artikel 1 van de Wet openbare manifestaties;

parkeerapparatuur

parkeermeters, parkeerautomaten, met inbegrip van verzamelparkeermeters, centrale computer en hetgeen naar maatschappelijke opvatting overigens onder parkeerapparatuur wordt verstaan;

parkeerapparatuurplaatsen

parkeerplaatsen waarvoor parkeerbelasting wordt geheven door middel van parkeerapparatuur;

parkeergelegenheid op eigen terrein

een parkeerplaats waarover de houder kan beschikken op grond van eigendom, erfpacht, huur, ingebruikgeving of anderszins en waar parkeren mogelijk en toegestaan is; met dien verstande dat deze parkeerplaats is gelegen in een parkeervoorziening met meerdere parkeerplaatsen in, op, onder of bij een appartementenwoningcomplex waarin de woning is gelegen of op een parkeervoorziening die conform bouwovereenkomst behoort als parkeergelegenheid bij die woning of een appartementencomplex;

parkeerplaatsen voor vergunninghouders

parkeerplaatsen die zijn aangeduid met bord E9 uit bijlage 1 van het RVV 1990 of gelegen is binnen een zone aangeduid met bord E9 uit bijlage 1 van het RVV 1990 met het opschrift zone, voor zover deze plaats niet is uitgezonderd;

parkeren

parkeren als bedoeld in artikel 1 van het Reglement verkeersregels en verkeerstekens 1990;

particulier riool

de rioolleidingen binnens- en buitenshuis binnen de kadastrale grenzen van het perceel waarop het aan te sluiten gebouw staat; Het betreft de leidingen en alle bijbehorende voorzieningen - zoals een ontstoppingsput - tot aan het aansluitpunt;

rechthebbende

degene die over een zaak zeggenschap heeft krachtens eigendom, bezit, beperkt recht of persoonlijk recht;

rijksmonumentenregister

register als bedoeld in artikel 3:3 van de Erfgoedwet;

standplaats

het vanaf een vaste plaats op een openbare en in de openlucht gelegen plaats te koop aanbieden, verkopen of afleveren van goederen of diensten, gebruikmakend van fysieke middelen, zoals een kraan, een wagen of een tafel.

Artikel 1.2 Overige begripsbepalingen

De begripsbepalingen uit de Omgevingswet en de Algemene Maatregelen van Bestuur (AMvB's) zijn overeenkomstig van toepassing op dit omgevingsplan, tenzij in artikel 1.1 daarvan is afgeweken.

Hoofdstuk 2 Doelen

Afdeling 2.1 Doel omgevingsplan

Artikel 2.1 Gemeentelijke omgevingsdoelen

Dit omgevingsplan is, met het oog op de doelen van artikel 1.3 van de Omgevingswet, gericht op:

- a. het waarborgen van de veiligheid;
- b. het beschermen van de gezondheid;
- c. het beschermen van het milieu;
- d. het duurzaam veiligstellen van de openbare drinkwatervoorziening;
- e. het beschermen van landschappelijke of stedenbouwkundige waarden;
- f. het behoud van cultureel erfgoed;
- g. de natuurbescherming;
- h. de kwaliteit van bouwwerken;
- i. een evenwichtige toedeling van functies aan locaties;
- j. het behoeden van de staat en werking van infrastructuur voor nadelige gevolgen van activiteiten;
- k. het beheer van infrastructuur;
- l. het beheer van watersystemen;
- m. het beheer van natuurgebieden;
- n. het gebruik van bouwwerken;
- o. het bevorderen van de toegankelijkheid van de openbare buitenruimte voor personen.

Afdeling 2.2 Verplichte omgevingswaarden [gereserveerd]

Afdeling 2.3 Facultatieve omgevingswaarden [gereserveerd]

Hoofdstuk 3 Programma's [gereserveerd]

Hoofdstuk 4 Aanwijzingen in de fysieke leefomgeving

Afdeling 4.1 Algemeen [gereserveerd]

Afdeling 4.2 Gebiedstypen [gereserveerd]

Afdeling 4.3 Thema's

Paragraaf 4.3.1 Cultureel erfgoed

Artikel 4.1 Gemeentelijke monumenten

Er zijn gemeentelijke monumenten, waar de regels gelden van paragraaf 5.6.2.

Artikel 4.2 Beeldbepalende panden

Er zijn Beeldbepalende panden, waar de regels gelden van paragraaf 5.6.3.

Artikel 4.3 Integrale ensembles

Er zijn integrale ensembles, waar de regels gelden van paragraaf 5.6.4.

Artikel 4.4 Stedenbouwkundige ensembles

Er zijn stedenbouwkundige ensembles, waar de regels gelden van paragraaf 5.6.5

Paragraaf 4.3.2 Flora en fauna

Artikel 4.5 Bebouwingscontour houtkap

Binnen de bebouwingscontour houtkap zijn de regels uit afdeling 11.3 van het Besluit activiteiten leefomgeving niet van toepassing.

Artikel 4.6 Bebouwingscontour jacht

Binnen de bebouwingscontour houtkap is het op grond van artikel 11.71, vierde lid, van het Besluit activiteiten leefomgeving, verboden om jacht uit te oefenen met geweer.

Hoofdstuk 5 Activiteiten

Afdeling 5.1 Inleidende bepalingen

Artikel 5.1 Toepassingsbereik

1

Dit hoofdstuk gaat over activiteiten met gevolgen voor de fysieke leefomgeving.

2

In dit hoofdstuk wordt onder evenement verstaan: elke voor publiek toegankelijke verrichting van vermaak, met uitzondering van:

- a. bioscoop- en theatervoorstellingen;
- b. markten als bedoeld in artikel 160, eerste lid, aanhef onder g van de Gemeentewet;
- c. kansspelen als bedoeld in de Wet op kansspelen;
- d. het in een inrichting in de zin van de Drank- en Horecawet gelegenheid geven tot dansen;
- e. betogingen, samenkomsten en vergaderingen als bedoeld in de Wet openbare manifestaties;
- f. vertoningen op openbare plaatsen;
- g. speelgelegenheden; en
- h. sportwedstrijden.

3

In dit hoofdstuk wordt onder milieubelastende activiteit verstaan: een activiteit als bedoeld in **artikel 22.41 (bruidsschat)**.

Artikel 5.2 Normadressaat

Aan dit hoofdstuk wordt voldaan door degene die de activiteit verricht, tenzij anders bepaald. Diegene draagt zorg voor de naleving van de regels over de activiteit.

Artikel 5.3 Specifieke zorgplicht

Degene die een activiteit verricht als bedoeld in dit hoofdstuk en weet of redelijkerwijs kan vermoeden dat die activiteit nadelige gevolgen kan hebben voor de doelen, met het oog waarop de regels in de betreffende afdeling zijn gesteld, is verplicht:

- a. alle maatregelen te nemen die redelijkerwijs van diegene kunnen worden gevraagd om die gevolgen te voorkomen;
- b. voor zover deze niet kunnen worden voorkomen: die gevolgen zoveel mogelijk te beperken of ongedaan te maken; en
- c. als die gevolgen onvoldoende kunnen worden beperkt: die activiteit achterwege te laten voor zover dat redelijkerwijs van diegene kan worden gevraagd.

Artikel 5.4 Maatwerkvoorschriften

1

Burgemeester en wethouders kunnen maatwerkvoorschriften stellen over de artikelen in dit hoofdstuk, met uitzondering van bepalingen over meet- en rekenmethoden.

2

Met maatwerkvoorschriften kunnen burgemeester en wethouders de artikelen in dit hoofdstuk aanvullen, invullen of ervan afwijken.

Afdeling 5.2 Benutten van de fysieke leefomgeving

Paragraaf 5.2.1 Algemeen

Artikel 5.5 Oogmerken

De regels in deze afdeling zijn gesteld met het oog op:

- a. het veilige en doelmatige gebruik van het openbaar gebied;
- b. het beperken van hinder;
- c. het waarborgen van de veiligheid; en
- d. het realiseren en beschermen van een evenwichtige woningvoorraad.

Paragraaf 5.2.2 Wonen

Artikel 5.6 Aanwijzing activiteiten

Deze paragraaf is van toepassing op het instandhouden van sociale huur-, sociale koop- of middenhuurwoningen.

Artikel 5.7 Algemene regels doelgroepen

1

De doelgroep voor sociale huurwoningen zijn huishoudens die op het moment van de start van de inschrijfprocedure voor de desbetreffende woning(en) een huishoudinkomen hebben dat niet hoger is dan het rekeninkomen zoals genoemd in artikel 14 lid 3 van de Wet op de huurtoeslag.

2

De doelgroep voor sociale koopwoningen zijn huishoudens die op het moment van de start van de verkoopprocedure voor de desbetreffende woning(en) een huishoudinkomen van maximaal € 50.000,- bruto hebben.

3

De doelgroep voor middenhuurwoningen zijn huishoudens die op het moment van de start van de inschrijfprocedure voor de desbetreffende woning(en) een huishoudinkomen van maximaal € 50.000,- bruto hebben.

Artikel 5.8 Algemene regels instandhoudingstermijn woningbouwcategorieën

1

Sociale huurwoningen blijven gedurende een termijn van tenminste 25 jaar na eerste ingebruikname als sociale huurwoning beschikbaar.

2

Sociale koopwoningen blijven gedurende een termijn van tenminste 10 jaar na eerste ingebruikname als sociale koopwoning beschikbaar.

3

Middenhuurwoningen blijven gedurende een termijn van tenminste 10 jaar na eerste ingebruikname als middenhuurwoning beschikbaar.

Artikel 5.9 Algemene regels verboden

Het is verboden om:

- a. een sociale- of middenhuurwoning voor een te hoge prijs te verhuren of binnen de instandhoudingstermijn aan de huurvoorraad te onttrekken; of
- b. een sociale koopwoning te verkopen of te vervreemden aan iemand buiten de doelgroep of voor een te hoge prijs te verkopen of te vervreemden binnen de instandhoudingstermijn.

Paragraaf 5.2.3 Gebruiksmelding

Artikel 5.10 Aanwijzing activiteiten

Deze paragraaf is van toepassing op het brandveilig gebruik van bouwwerken.

Artikel 5.11 Maatwerkregel gebruiksmelding

In afwijking van artikel 6.7, tweede lid, van het Besluit bouwwerken leefomgeving, wordt het aantal personen in de tabel bij artikel 6.6 onder 7a (logiesfunctie) gesteld op 4.

Afdeling 5.3 Bouw-, aanleg-, sloop en beheeractiviteiten

Paragraaf 5.3.1 Algemeen

Artikel 5.12 Oogmerken

De regels in deze afdeling zijn gesteld met het oog op:

- a. het waarborgen van de veiligheid;
- b. het garanderen van een goede bodemkwaliteit voor de beoogde functie of activiteit;
- c. het voorkomen of opheffen van overlast of schade aan de openbare gezondheid;
- d. de doelmatige verdeling van de ondergrondse ruimte;
- e. het beschermen van het gemeentelijk rioolstelsel;
- f. het beperken van hinder;
- g. het beschermen van de gezondheid;
- h. het veilige en doelmatige gebruik van het openbaar gebied; en
- i. het beschermen van in de grond aanwezige kabels, leidingen en ondersteunende werken.

Paragraaf 5.3.2 Bodemonderzoek

Artikel 5.13 Aanwijzing activiteiten

Deze paragraaf is van toepassing op het uitvoeren van een bodemonderzoek bij een bouwactiviteit.

Artikel 5.14 Algemene regels bodemonderzoek

1

Burgemeester en wethouders staan een geheel of gedeeltelijk afwijken van de plicht tot het indienen van een onderzoeksrapport als bedoeld in artikel 22.35 onder j (bruidsschat) toe, als bij burgemeester en wethouders reeds bruikbare recente onderzoeksresultaten beschikbaar zijn.

2

Burgemeester en wethouders kunnen gedeeltelijk afwijken van de plicht tot het indienen van een onderzoeksrapport voor een bouwwerk met een beperkte instandhoudingstermijn als bedoeld in bijlage 1 bij het Besluit bouwwerken

leefomgeving, als uit het in NEN 5725, uitgave 2009 bedoelde vooronderzoek naar het historisch gebruik en naar de bodemgesteldheid blijkt, dat de locatie onverdacht is of de gerezen verdenkingen een volledig veldonderzoek volgens NEN 5740 niet rechtvaardigen.

3

Wanneer het bouwen pas kan plaatsvinden nadat de aanwezige bouwwerken zijn gesloopt, vindt het bodemonderzoek plaats nadat is gesloopt en voordat met de bouw wordt begonnen.

Paragraaf 5.3.3 Aanleggen en gebruik riolering

Artikel 5.15 Aanwijzing activiteiten

Deze paragraaf is van toepassing op:

- a. het aanleggen, wijzigen en verwijderen van riolering;
- b. het gebruik van riolering; en
- c. het beheer en onderhoud van riolering.

Artikel 5.16 Specifieke zorgplicht

De zorgplicht, bedoeld in artikel 5.3, houdt in ieder geval in dat:

- a. het afvalwater geen stoffen mag bevatten die het materiaal van de rioleringen kunnen aantasten of het zuiveringsproces van de rioolwaterzuiveringsinstallatie kunnen verstoren;
- b. bij sloopwerkzaamheden of andere werkzaamheden aan een op het openbaar riool aangesloten perceel, door de rechthebbende rechthebbende zodanige voorzieningen aan het particulier riool moeten worden getroffen dat schade aan of verzanding of verstopping van het openbaar riool of de perceelaansluitleiding wordt voorkomen, zulks ter beoordeling van de gemeente.

Artikel 5.17 Algemene regels aansluiting van afvoer huishoudelijk afvalwater en hemelwater

1

Met het oog op het beschermen van de gezondheid ligt een ondergrondse doorvoer van een voorziening voor de afvoer van huishoudelijk afvalwater en hemelwater door een uitwendige scheidingsconstructie van een bouwwerk zoveel mogelijk haaks op de scheidingsconstructie.

2

De gebouwaansluiting van een voorziening voor de afvoer van huishoudelijk afvalwater en hemelwater op de op het eigen erf of terrein gelegen riolering of een andere voorziening voor afvoer van afvalwater is zodanig dat bij zetting de dichtheid van de aansluiting en de afvoer gehandhaafd blijft.

3

Een terreinleiding waardoor huishoudelijk afvalwater wordt geleid:

- a. heeft geen vernauwing in de stroomrichting;
- b. heeft een vloeiend beloop;
- c. is waterdicht;
- d. heeft een voldoende inwendige middellijn; en
- e. bevat geen beer- of rottingput.

Artikel 5.18 Algemene regels lozen grondwater bij ontwatering

In aanvulling op artikel 22.140 [bruidsschat] geldt dat er:

- a. maximaal 40 m³ bronneringswater op het hemelwaterriool mag worden geloosd; en
- b. maximaal 5 m³ bronneringswater op het vuilwaterriool mag worden geloosd.

Artikel 5.19 Aanwijzing vergunningplichtige activiteiten

1

Het is verboden zonder omgevingsvergunning een aansluiting van een particulier riool op het openbaar riool aan te leggen, te wijzigen of te verwijderen.

2

De omgevingsvergunning kan alleen worden verleend voor:

- a. de afvoer van afvalwater inclusief hemelwater als ter plaatse een gemengd rioolstelsel aanwezig is, met dien verstande dat het afvalwater en hemelwater tot aan de ontstoppingsput gescheiden dient te worden aangeboden;
- b. de afvoer van afvalwater naar het vuilwaterriool als ter plaatse een gescheiden rioolstelsel aanwezig is;
- c. de afvoer van hemelwater naar het hemelwaterriool als ter plaatse een gescheiden rioolstelsel aanwezig is; of
- d. de afvoer van afvalwater als ter plaatse een drukriool aanwezig is.

3

Er wordt één omgevingsvergunning per kadastraal perceel verleend, waarin alle aansluitingen voor het betreffende perceel afzonderlijk worden vermeld.

Artikel 5.20 Bijzondere aanvraagvereisten omgevingsvergunning

Bij de aanvraag om een omgevingsvergunning als bedoeld in artikel 5.19, eerste Lid, worden de volgende gegevens verstrekt:

- a. de gewenste datum van uitvoering;
- b. de ligging van het aan te sluiten perceel:
 1. aan de hand van straat en huisnummer of, als nog geen huisnummer is toegekend, aan de hand van het kadastraal nummer van het betreffende perceel; en
 2. aangegeven op een situatieschets 1:500 of grotere schaal;
- c. voor zover het lozing van afvalwater van een locatie betreft waar een milieubelastende activiteit is toegestaan, de aard en de hoeveelheid van de af te voeren vloeistoffen, waarbij wordt aangegeven of niet verontreinigd water, zoals regen- of koelwater, of verontreinigd water, zoals huishoudelijk of industrieel afvalwater, zal worden afgevoerd;
- d. of het enkel lozing van huishoudelijk afvalwater betreft, of dat er daarnaast hemelwater zal worden afgevoerd; en
- e. van het aan te sluiten of te wijzigen particulier riool ten minste de volgende gegevens:
 1. de dimensionering; en
 2. de plaats van de afvalwater- en hemelwaterafvoerleidingen, waarbij op de situatieschets een duidelijk verschil in kleur, tekst of symbolen tussen de leidingen is aangebracht.

Artikel 5.21 Beoordelingsregels omgevingsvergunning

1

Een omgevingsvergunning kan worden geweigerd als:

- a. de belangen, bedoeld in artikel 5.12, geschaad worden;
- b. de aansluiting van het particulier riool op het openbaar riool of wijziging van die aansluiting vanwege technische, juridische of milieuhygiënische redenen bezwaarlijk is.

2

Aansluiting van het particulier riool op het openbaar riool of wijziging van die aansluiting is in ieder geval bezwaarlijk als:

- a. ter verkrijging daarvan onjuiste of onvolledige gegevens zijn verstrekt;
- b. de hoogteligging van het particulier riool ter plaatse van het aansluitpunt afwijkt van de bij maatwerkvoorschrift als bedoeld in artikel 5.24 bepaalde hoogte;
- c. de bovenzijde van een lozingstoestel lager is gelegen dan 150 mm boven de kruin van de straat, tenzij maatregelen worden getroffen om terugvloeien van het water in een lozingstoestel te voorkomen;
- d. door de aansluiting gemeenschappelijke lozing zou plaatsvinden van afvalwater, bronneringswater of hemelwater op een gescheiden rioelstelsel;
- e. het openbaar riool ter plaatse van de aansluitleiding niet over voldoende capaciteit beschikt om de hoeveelheid te lozen vloeistoffen te kunnen afvoeren;
- f. het lozing van drainagewater betreft;
- g. de gevraagde aansluiting een afvoerleiding voor niet verontreinigd bronneringswater betreft, die zonder bezwaar op het oppervlaktewater kan worden aangesloten of via retourbemaling kan worden afgevoerd;
- h. de aansluiting op een vrijverval riool niet onder vrijverval plaatsvindt;
- i. verontreinigd hemelwater in geval van een gescheiden stelsel niet wordt afgevoerd via het vuilwaterriool;
- j. het af te voeren debiet van verontreinigd hemelwater in geval van een gescheiden stelsel groter is dan 5 l/sec/ha;
- k. de afvoer van hemelwater vanuit laadkuilen niet op het buizenstelsel bestemd voor afvoer van afvalwater wordt aangesloten en/of wanneer de afvoer groter is dan 5 l/sec/ha;
- l. het afvalwater dat naar het drukriool wordt afgevoerd hemelwater bevat;
- m. lozingsvoorzieningen zoals een septic-tank of beerput onderdeel uitmaken van een aansluitleiding; of
- n. vanuit een nieuwe woning regenwater en afvalwater niet gescheiden worden gehouden tot aan de ontstoppingsput.

Artikel 5.22 Intrekken of wijzigen van de omgevingsvergunning

De omgevingsvergunning kan worden ingetrokken of worden gewijzigd als:

- a. de bepalingen van dit omgevingsplan of de aan de omgevingsvergunning verbonden voorschriften niet zijn of worden nagekomen;
- b. het gebruik van een aansluiting waarop de omgevingsvergunning betrekking heeft, wordt beëindigd;
- c. het gebruik van de aansluiting niet overeenkomstig de bij de verkrijging van de omgevingsvergunning verstrekte gegevens is;
- d. er wijzigingen optreden in de aard en het type water (afvalwater, hemelwater, bronneringswater) dat wordt afgevoerd; of
- e. de rechthebbende binnen een jaar na verlening van de omgevingsvergunning nog geen verzoek heeft ingediend de aansluiting of wijziging van de aansluiting te realiseren.

Artikel 5.23 Informatieplicht

1

Als het gebruik van een aansluitleiding definitief wordt beëindigd stelt de rechthebbende burgemeester en wethouders hiervan in kennis.

2

Bij het ontdekken van gebreken aan de aansluitleiding, is de omgevingsvergunninghouder verplicht hiervan onmiddellijk kennis te geven aan de gemeente.

Artikel 5.24 Maatwerkvoorschriften

Bij maatwerkvoorschrift als bedoeld in artikel 5.4 kan in ieder geval worden bepaald:

- a. als voor de afvoer van huishoudelijk afvalwater een openbaar vuilwaterriool of een ander passend systeem als bedoeld in artikel 2.16, derde lid, van de Omgevingswet aanwezig is waarop kan worden aangesloten: op welke plaats, op welke hoogte en met welke inwendige middellijn de voor aansluiting van een voorziening voor de afvoer van huishoudelijk afvalwater op dat riool of systeem noodzakelijke perceelaansluitleiding bij de gevel van het bouwwerk of de grens van het erf of terrein wordt aangelegd;
- b. als voor de afvoer van hemelwater een openbaar hemelwaterstelsel of een openbaar vuilwaterriool aanwezig is waarop kan worden aangesloten, en hemelwater op dat stelsel of riool mag worden gebracht: op welke plaats, op welke hoogte en met welke inwendige middellijn de voor aansluiting van een voorziening voor de afvoer van hemelwater op dat stelsel of riool noodzakelijke perceelaansluitleiding bij de gevel van het bouwwerk of de grens van het erf of terrein wordt aangelegd; en
- c. of, en zo ja welke voorzieningen in de afvoervoorziening of de op het erf of terrein gelegen riolering moeten worden aangebracht om het functioneren van de afvoervoorzieningen, naburige aansluitingen en de openbare voorzieningen voor de inzameling en het transport van afvalwater te waarborgen.

Paragraaf 5.3.4 Werkzaamheden kabels en leidingen

Artikel 5.25 Aanwijzing activiteiten

1

Deze paragraaf is van toepassing op het aanleggen, instandhouden, wijzigen of verwijderen van kabels en leidingen, met uitzondering van telecommunicatiekabels.

2

Deze paragraaf is niet van toepassing op het aanleggen, wijzigen of verwijderen van riolering bedoeld in paragraaf 5.3.3.

3

Onder werkzaamheden aan kabels en leidingen van niet ingrijpende aard worden de volgende werkzaamheden bedoeld:

- a. het aanbrengen of verwijderen van leidingen in reeds aangebrachte voorzieningen waarbij geen opbrekingen noodzakelijk zijn;
- b. aanbrengen van of reparaties aan kabels of leidingen met een lengte van minder dan 20 meter of een oppervlak van maximaal 10 m² en gelegen in een tegelvoetpad, in een gazon of in een berm;
- c. het maken van één huisaansluiting;
- d. proefsleuf;
- e. lasgat of samenstelling van lasgaten tot een maximum van 10 m²;
- f. indien de werkzaamheden betekenen dat er wegdoorkruisingen plaatsvinden of indien er werkzaamheden plaatsvinden in inritten of wegen van klinkerwerk en/of dikke tegels (7 cm of meer) of in asfaltwegen en fietspaden is er géén sprake van werkzaamheden van niet ingrijpende aard.

Artikel 5.26 Aanwijzing vergunningplichtige activiteiten

1

Het is verboden zonder of in afwijking van een omgevingsvergunning werkzaamheden uit te voeren in of op openbare grond voor de aanleg, instandhouding, wijziging of verwijdering van kabels en leidingen.

2

Het verbod in het eerste lid is niet van toepassing voor spoedeisende werkzaamheden ten gevolge van ernstige belemmering of storing.

Artikel 5.27 Bijzondere aanvraagvereisten omgevingsvergunning

1

Bij de aanvraag voor een omgevingsvergunning wordt een uitvoeringsplan gevoegd.

2

Het uitvoeringsplan omvat in ieder geval:

- a. een omschrijving van de kabels en leidingen die worden aangelegd, in stand gehouden, gewijzigd of verwijderd en een omschrijving van de voorzieningen die worden medegebruikt of voor medegebruik worden aangelegd;
- b. de locatie van de werkzaamheden;
- c. een omschrijving van de werkzaamheden die worden uitgevoerd;
- d. een projectcode of nummer waaronder het project in het kader van de Wet informatie-uitwisseling bovengrondse- en ondergrondse netten en netwerken (WIBON) bij de netbeheerder bekend is;
- e. de contactgegevens van degene onder wiens verantwoordelijkheid de werkzaamheden worden verricht, inclusief contactgegevens van aannemers en onderaannemers die gedurende de uitvoering van de werkzaamheden de gehele dag bereikbaar zullen zijn;
- f. de contactgegevens van de eigenaar van de kabels of leidingen;
- g. een opgave van het voorgenomen tijdvak waarbinnen de werkzaamheden zullen plaatsvinden en, indien van toepassing, een opgave van de fasering binnen dit tijdvak;
- h. een aanduiding van de wijze waarop omwonenden en andere belanghebbenden vooraf in kennis worden gesteld van de werkzaamheden;
- i. een omschrijving van de maatregelen die om reden van openbare orde, veiligheid, het voorkomen of beperken van overlast, de bereikbaarheid van gronden of gebouwen of ondergrondse ordening zijn voorgenomen;
- j. één of meerdere tekeningen, op maximale schaal van 1:500, waarop in ieder geval de aan te leggen, in stand te houden, te wijzigen of te verwijderen kabels en leidingen en de daartoe te verrichten werkzaamheden staan aangeduid; en
- k. een tekening met voorgestelde verkeersmaatregelen of aanduiding van te nemen maatregelen conform CROW publicatie 96b.

3

In afwijking van het eerste lid worden bij de aanvraag om een omgevingsvergunning voor het uitvoeren van werkzaamheden van niet ingrijpende aard de volgende gegevens verstrekt:

- a. naam, adres van de netbeheerder, de naam en het adres van de (onder)aannemer(s) en de naam en het telefoonnummer van de uitvoerder;
- b. de locatie van de werkzaamheden;
- c. de lengte van de sleuf die wordt opengebroken;
- d. het oppervlak van het lasgat dat wordt opengebroken.

4

Onder werkzaamheden van niet ingrijpende aard als bedoeld in lid 3 worden de volgende werkzaamheden bedoeld:

- a. het aanbrengen of verwijderen van leidingen in reeds aangebrachte voorzieningen waarbij geen opbrekingen noodzakelijk zijn;
- b. aanbrengen van of reparaties aan kabels of leidingen met een lengte van minder dan 20 meter of een oppervlak van maximaal 10 m² en gelegen in een tegelvoetpad, in een gazon of in een berm;
- c. het maken van één huisaansluiting;
- d. proefsleuf;
- e. lasgat of samenstelling van lasgaten tot een maximum van 10 m². indien de werkzaamheden.

Artikel 5.28 Beoordelingsregel

De omgevingsvergunning kan worden geweigerd als de belangen, bedoeld in [artikel 5.5](#), worden geschaad en in het belang van:

- a. de openbare orde; en
- b. de bereikbaarheid van gronden en gebouwen.

Artikel 5.29 Wijzigen, intrekken of verlengen omgevingsvergunning

1

Burgemeester en wethouders kunnen de omgevingsvergunning wijzigen, intrekken of verlengen, als:

- a. de netbeheerder niet binnen een jaar na het onherroepelijk worden van de omgevingsvergunning de werkzaamheden als omschreven in de omgevingsvergunning heeft afgerond;
- b. de in de omgevingsvergunning benoemde werkzaamheden langer dan een aaneengesloten periode van zes maanden stil liggen;
- c. de omgevingsvergunning in strijd met enig wettelijk voorschrift is afgegeven;
- d. dit noodzakelijk is vanwege de uitvoering van werken;
- e. de openbare orde of een gevaar of de vrees voor het ontstaan van gevaar zich verzet tegen de uitvoering van de voorgenomen werkzaamheden.

2

Burgemeester en wethouders kunnen de omgevingsvergunning verlengen met een maximale duur van 6 maanden.

Artikel 5.30 Meldingsplicht

1

Het is verboden spoedeisende werkzaamheden ten gevolge van een ernstige belemmering of storing te verrichten zonder dit ten minste 48 uur voor het begin ervan te melden.

2

Als de spoedeisende werkzaamheden zodanig ernstig zijn dat direct ingrijpen noodzakelijk is, dan kan de kennisgeving direct na uitvoering of uiterlijk de eerstvolgende werkdag voor 10.00 uur worden doorgegeven.

3

Binnen twee weken na beëindiging van de spoedeisende werkzaamheden wordt een uitvoeringsverslag aan

burgemeester en wethouders verstrekt. Het uitvoeringsverslag omvat in ieder geval:

- a. naam van de netbeheerder en de uitvoerende partij;
- b. een kenmerk of registratienummer waaronder de werkzaamheden bij de netbeheerder bekend zijn;
- c. een omschrijving van de kabels en leidingen die zijn aangelegd, in stand gehouden of opgeruimd;
- d. een omschrijving van de werkzaamheden die zijn uitgevoerd;
- e. een straatwerkbond; en
- f. een aanduiding van de spoedeisende aard van de werkzaamheden.

Afdeling 5.4 Milieubelastende activiteiten

Paragraaf 5.4.1 Algemeen

Artikel 5.31 Oogmerken

De regels in deze afdeling zijn gesteld met het oog op:

- a. het voorkomen en beperken van hinder en overlast;
- b. het beschermen van het milieu.

Paragraaf 5.4.2 Voorkomen of beperken geluidhinder en hinder door verlichting

Artikel 5.32 Aanwijzing activiteiten

Deze paragraaf is van toepassing op:

- a. collectieve en incidentele festiviteiten;
- b. het ten gehore brengen van onversterkte muziek; en
- c. het veroorzaken van geluidhinder en hinder door verlichting.

Artikel 5.33 Algemene regels onversterkte muziek

1

Bij het ten gehore brengen van onversterkte muziek op een locatie waar een milieubelastende activiteit is toegestaan, is de onder e opgenomen tabel van toepassing, waarbij:

- a. de in de tabel aangegeven waarden binnen in- of aanpandige geluidsgevoelige gebouwen niet gelden als de gebruiker van deze geluidsgevoelige gebouwen geen toestemming geeft voor het in redelijkheid uitvoeren of doen uitvoeren van geluidsmetingen;
- b. de in de tabel aangegeven waarden op de gevel ook gelden bij geluidsgevoelige terreinen op de grens van het terrein;
- c. de waarden in in- en aanpandige geluidsgevoelige gebouwen, voor zover het woningen betreft, gelden in geluidsgevoelige ruimten en verblijfsruimten;
- d. de beoordeling plaatsvindt aan de hand van paragraaf 6.2.1 van de Omgevingsregeling;
- e. Tabel (LAr,LT staat voor langtijdgemiddelde beoordelingsniveau):

	7.00 – 19.00 uur	19.00 – 23.00 uur	23.00 – 7.00 uur
LAr,LT op de gevel van geluidsgevoelige gebouwen	55 dB(A)	50 dB(A)	40 dB(A)
LAr,LT in in- en aanpandige geluidsgevoelige gebouwen	40 dB(A)	35 dB(A)	25 dB(A)

2

Als versterkte elementen worden gecombineerd met onversterkte elementen, wordt het hele samenspel beschouwd als versterkte muziek.

Artikel 5.34 Algemene regels incidentele festiviteiten

1

Het is toegestaan om op maximaal vier dagen of dagdelen per kalenderjaar incidentele festiviteiten te houden op een locatie waar een milieubelastende activiteit is toegestaan, waarbij de geluidsnormen als bedoeld in **paragraaf 22.3.4.2 van dit omgevingsplan (bruidsschat)** en artikel 5.33 niet van toepassing zijn, als het langtijdgemiddelde beoordelingsniveau L_{Ar,LT} en het maximale geluidsniveau L_{Amax} veroorzaakt door de festiviteit op de gevel van geluidgevoelige gebouwen niet meer dan 20 dB(A) hoger zijn dan de reguliere geluidsnorm.

2

De geluidsnorm, bedoeld in het eerste lid, geldt voor het bebouwde gedeelte van de locatie waar een milieubelastende activiteit is toegestaan en niet voor de buitenruimte.

3

Tijdens een incidentele festiviteit wordt het ten gehore brengen van muziek - hoger dan de geluidsnorm bedoeld in **paragraaf 22.3.4.2 van dit omgevingsplan (bruidsschat)** en artikel 5.33 – van zondag tot en met donderdag om uiterlijk 23.00 uur en op vrijdag en zaterdag om uiterlijk 24.00 uur beëindigd.

4

Bij het ten gehore brengen van muziekgeluid blijven ramen en deuren gesloten, met uitzondering van voor het onmiddellijk doorlaten van personen of goederen.

5

Het is toegestaan om tijdens maximaal 4 dagen of dagdelen per kalenderjaar incidentele festiviteiten op een locatie waar een milieubelastende activiteit is toegestaan, de verlichting langer aan te houden voor sportactiviteiten waarbij **paragraaf 22.3.22 van dit omgevingsplan (bruidsschat)** niet van toepassing is.

Artikel 5.35 Aanwijzing vergunningplichtige activiteiten

1

Het is verboden zonder omgevingsvergunning geluidhinder te veroorzaken bij andere activiteiten dan de milieubelastende activiteiten, als bedoeld in **artikel 22.4.1 (bruidsschat)**.

2

Bij de beoordeling of er sprake is van geluidhinder geldt het volgende:

- a. een maximale geluidsnorm van 40 dB(A) in geluidsnormeringskaart 40 dB(A);
- b. een maximale geluidsnorm van 45 dB(A) in geluidsnormeringskaart 45 dB(A);
- c. een maximale geluidsnorm van 50 dB(A) in geluidsnormeringskaart 50 dB(A);
- d. een maximale geluidsnorm van 55 dB(A) in geluidsnormeringskaart 55 dB(A); en
- e. er geldt geen maximale geluidsnorm voor de totale geluidsproductie binnen de geluidsnormeringskaart gezondeerd bedrijventerrein, mits de geluidsnormen buiten het gezondeerd bedrijventerrein, bedoeld onder a t/m d,

niet worden overschreden.

3

De beoordeling vindt plaats aan de hand van paragraaf 6.2.1 van de Omgevingsregeling.

4

Het verbod is niet van toepassing op:

- a. het gebruik van openbare sport- en speelvoorzieningen en terreinen voor zover het betreft de uitoefening van sport- en speelactiviteiten;
- b. collectieve festiviteiten; en
- c. incidentele festiviteiten als bedoeld in artikel 5.38.

Artikel 5.36 Bijzondere aanvraagvereisten omgevingsvergunning

Bij de aanvraag om een omgevingsvergunning worden de volgende gegevens verstrekt:

- a. een omschrijving van de activiteit;
- b. de locatie aangegeven op een luchtfoto;
- c. het tijdstip en de duur van de activiteit; en
- d. het soort geluid (versterkt of onversterkt).

Artikel 5.37 Beoordelingsregels omgevingsvergunning

Een omgevingsvergunning kan worden geweigerd als:

- a. onevenredige overlast wordt veroorzaakt voor de omgeving; of
- b. de belangen, bedoeld in artikel 5.31, worden geschaad.

Artikel 5.38 Informatieplicht

1

De houder van de locatie waar een milieubelastende activiteit is toegestaan verstrekt ten minste tien werkdagen voor aanvang van de incidentele festiviteit de volgende gegevens en bescheiden:

- de locatie waar de festiviteit plaatsvindt; en
- de voorgenomen tijdsduur van de festiviteit.

2

De houder van de locatie waar de milieubelastende activiteit is toegestaan verstrekt ten minste tien werkdagen voor de aanvang van de incidentele festiviteit de volgende gegevens en bescheiden:

- de locatie waar de festiviteit plaatsvindt; en
- de voorgenomen tijdsduur van de festiviteit.

Artikel 5.39 Maatwerkvoorschriften

Met de maatwerkvoorschriften bedoeld in artikel 5.4 kunnen burgemeester en wethouders ondermeer bepalen voor welke collectieve festiviteiten en welke dagen of dagdelen de geluidsnormen, bedoeld in **paragraaf 22.3.4.2 (bruidsschat)** en artikel 5.33, en de regels over verlichting voor sportuitoefening, bedoeld in **paragraaf 22.3.22**

(bruidsschat), niet gelden.

Afdeling 5.5 Activiteiten in openbaar toegankelijke ruimte

Paragraaf 5.5.1 Algemeen

Artikel 5.40 Oogmerken

De regels in deze afdeling zijn gesteld met het oog op:

- a. het behoeden van de staat en werking van de openbare weg en het openbaar water voor nadelige gevolgen van activiteiten op of rond die weg of dat water;
- b. het waarborgen en bevorderen van de toegankelijkheid van de openbare ruimte;
- c. het beperken van hinder;
- d. het beschermen van het aanzien van de openbare ruimte;
- e. het beschermen van het openbaar groen;
- f. het verdelen van schaarse ruimte;
- g. de parkeerregulatie in het centrum en de ring daarbuiten;
- h. het waarborgen en bevorderen van de verkeersveiligheid;
- i. de natuurbescherming;
- j. het beschermen van het milieu; en
- k. het beschermen van het uiterlijk aanzien van de openbare ruimte.

Paragraaf 5.5.2 Objecten plaatsen op de weg

Artikel 5.41 Aanwijzing activiteiten

Deze paragraaf gaat over het plaatsen van objecten op de openbare weg in beheer bij de gemeente.

Artikel 5.42 Specifieke zorgplicht

1

De zorgplicht, bedoeld in artikel 5.3, houdt voor het plaatsen en verspreiden van reclame in ieder geval in dat:

- a. de verspreider van flyers achteraf de op straat achtergebleven of weggegooides flyers opruimt; en
- b. de objecten die op of boven de openbare weg worden geplaatst, zijn voorzien van een veilige constructie.

2

De zorgplicht, bedoeld in artikel 5.3, houdt voor het plaatsen van uitstallingen in ieder geval in dat:

- a. een uitstalling door omvang, vormgeving constructie, plaats of het beoogde gebruik geen schade toebrengt aan de openbare ruimte;
- b. een uitstalling of het beoogde gebruik daarvan geen gevaar oplevert voor de bruikbaarheid en het doelmatig en veilig gebruik van de openbare ruimte en geen belemmering vormt voor het doelmatig beheer en onderhoud van de openbare ruimte;
- c. een uitstalling of het beoogde gebruik daarvan geen overlast oplevert voor derde belanghebbenden;
- d. een uitstalling geen risico oplevert voor de openbare orde en veiligheid; en
- e. de ondernemer van een uitstalling zorgt voor een schoon en ordelijk aanzien van de uitstalling en voor het schoonhouden van de openbare ruimte in de directe omgeving daarvan.

Artikel 5.43 Algemene regels uitstallingen

1

Bij het plaatsen van een uitstalling wordt voldaan aan de volgende regels:

- a. de uitstalling wordt zodanig voor de eigen gevel van de winkel geplaatst dat een vrije doorgang in een rechtdoorgaande lijn van minimaal 150 centimeter breed is gewaarborgd voor onder andere voetgangers en rolstoelgebruikers;
- b. er is altijd een vrije en onbelemmerde doorgang in een rechtdoorgaande lijn van minimaal 400 centimeter met een vrije hoogte van tenminste 420 centimeter aanwezig voor hulpdiensten;
- c. de uitstalling wordt zodanig voor de eigen gevel van de winkel geplaatst dat nooduitgangen van de eigen winkel en die van in de nabijheid gelegen onroerende zaken, onbelemmerd te gebruiken zijn;
- d. de uitstalling is alleen aanwezig op tijden dat de winkel voor het publiek geopend is.

2

De uitstalling is uitsluitend aanwezig op voor voetgangers bestemde delen van de openbare ruimte binnen een uitstallingszone van maximaal 100 cm vanuit de gevel over de gehele gevelbreedte van de winkel.

3

De uitstalling vormt geen belemmering voor:

- a. op de locatie van de uitstalling te verrichten (onderhouds)werkzaamheden;
- b. evenementen;
- c. markten;
- d. kermissen;
- e. andere festiviteiten; of,
- f. gebeurtenissen van algemeen belang.

Artikel 5.44 Algemene regels mobiele billboards

1

Het is toegestaan Mobiele billboards te plaatsen binnen het gebied Mobiele billboards voor:

- a. gemeenteraadsverkiezingen;
- b. provinciale verkiezingen;
- c. waterschapsverkiezingen;
- d. 2e kamerverkiezingen; of
- e. Europese verkiezingen.

2

De mobiele billboards dienen uiterlijk binnen twee weken na de verkiezingsdatum verwijderd te zijn.

Artikel 5.45 Algemene regels verboden

Het is verboden plakzuilen zoals aangegeven in **werkingsgebied plakzuilen** te beplakken met handelsreclame.

Artikel 5.46 Aanwijzing vergunningplichtige activiteiten

1

Het is verboden de weg of een wegedeelte zonder omgevingsvergunning anders te gebruiken dan overeenkomstig de publieke functie daarvan, als:

- a. het beoogde gebruik schade toebrengt aan de weg, gevaar oplevert voor de bruikbaarheid van de weg of voor het doelmatig en veilig gebruik daarvan of een belemmering kan vormen voor het doelmatig beheer en

- onderhoud van de weg; en
- b. het beoogde gebruik hetzij op zichzelf, hetzij in verband met de omgeving niet voldoet aan redelijke eisen van welstand.

2

Het is verboden zonder omgevingsvergunning tijdelijke reclame-uitingen op of aan de weg te plaatsen, behalve op plakzuilen.

3

Het verbod, bedoeld in het eerste lid, geldt niet voor:

- a. een evenement; en
- b. een standplaats.

Artikel 5.47 Bijzondere aanvraagvereisten omgevingsvergunning

Bij de aanvraag om een omgevingsvergunning worden de volgende gegevens verstrekt:

- a. een tekening of ingetekende luchtfoto met daarop de locatie, lengte, breedte en hoogte van het object of de objecten;
- b. de voorgenomen tijdsduur van het plaatsen van het object; en
- c. een verkeersplan, als het fietspad, voetpad of de rijbaan geheel of gedeeltelijk wordt geblokkeerd.

Artikel 5.48 Beoordelingsregels omgevingsvergunning aankondigingsborden

Een omgevingsvergunning voor aankondigingsborden wordt verleend als:

- a. de aanvraag niet meer dan 5 aankondigingsborden betreft;
- b. de afmetingen van de aankondigingsborden niet meer dan 1,22 meter bij 2,44 meter bedragen;
- c. de termijn van plaatsing niet langer is dan 14 dagen;
- d. de aankondigingsborden op een locatie worden geplaatst binnen het gebied aankondigings- en spanborden en deze gedurende de aangevraagde termijn ook beschikbaar is; en
- e. het gaat om een van de volgende type reclame of aankondigingen:
1. algemene overheids- en ideële reclame;
 2. aankondiging van activiteiten met een sociaal-cultureel of sportief karakter; of
 3. aankondiging van plaatselijke evenementen.

Artikel 5.49 Beoordelingsregels omgevingsvergunning driehoeksborden / sandwichborden

Een omgevingsvergunning voor driehoeksborden of sandwichborden wordt verleend als:

- a. de aanvraag niet meer dan 25 driehoeksborden of sandwichborden betreft;
- b. de termijn van plaatsing niet langer is dan 14 dagen;
- c. de driehoeksborden of sandwichborden op een locatie worden geplaatst, zoals aangegeven ***in bijlage X (werkingsgebied beleid tijdelijke reclame-uitingen)*** en deze gedurende de aangevraagde termijn ook beschikbaar is;
- d. het gaat om een van de volgende type reclame of aankondigingen:
1. algemene overheids- en ideële reclame;
 2. aankondiging van activiteiten met een sociaal-cultureel of sportief karakter; of
 3. aankondiging van plaatselijke evenementen met een algemeen doel met inbegrip van kermissen en circussen;

- e. geen reclame wordt gemaakt voor de verkoop van goederen of diensten; en
- f. de aanvrager het maximum van 6 omgevingsvergunningen per jaar nog niet heeft bereikt.

Artikel 5.50 Beoordelingsregels omgevingsvergunning spandoeken

Een omgevingsvergunning voor spandoeken wordt verleend als:

- a. de spandoeken op een locatie worden geplaatst binnen het gebied spandoeken en deze gedurende de aangevraagde termijn ook beschikbaar is;
- b. de termijn van de plaatsing niet langer is dan 28 dagen;
- c. de aanvraag afkomstig is van een ideële instelling; en
- d. er geen sprake is van commerciële aanduidingen of handelsreclame.

Artikel 5.51 Beoordelingsregels omgevingsvergunning verwijsbordjes

Een omgevingsvergunning voor verwijsbordjes wordt verleend als:

- a. de afmetingen van de verwijsbordjes minder dan 60 centimeter bij 30 centimeter bedragen;
- b. de bordjes niet voor belemmering van het uitzicht zorgen; en
- c. het gaat om verwijsbordjes voor activiteiten van bedrijven, voor bedrijfsverhuizingen binnen de gemeente of voor bedrijven die wegens reconstructie van wegen tijdelijk moeilijk bereikbaar zijn.

Paragraaf 5.5.3 Parkeren

Artikel 5.52 Aanwijzing activiteiten

Deze paragraaf gaat over het parkeren van motorvoertuigen in de openbare ruimte.

Artikel 5.53 Algemene regels gehandicaptenparkeerkaart

1

De gehandicaptenparkeerkaart bedoeld in artikel 49 en 50 van het Besluit administratieve bepalingen inzake het wegverkeer wordt voor de toepassing van dit omgevingsplan gelijkgesteld met een omgevingsvergunning waarmee bij algemene gehandicapten parkeerplaatsen, parkeerapparatuurplaatsen en bij belanghebbendenplaatsen geparkeerd mag worden.

2

Een gehandicaptenparkeerkaart telt mee bij het maximale aantal vergunningen op een adres.

Artikel 5.54 Algemene regels verboden

1

Het is verboden parkeerapparatuur op andere wijze of met andere middelen of met andere munten dan die in de kennisgeving op de parkeerapparatuur staan aangegeven in werking te stellen.

2

Het is verboden een (brom)fiets of enig ander voorwerp op zodanige wijze tegen of bij parkeerapparatuur te plaatsen of te laten staan, dat daardoor een normaal gebruik daarvan wordt belemmerd of verhinderd.

Artikel 5.55 Aanwijzing vergunningplichtige activiteiten

1

Het is verboden zonder omgevingsvergunning gedurende de tijden waarop het parkeren op parkeerplaatsen voor vergunninghouders of een autodateplaats alleen aan omgevingsvergunninghouders is toegestaan daar een motorvoertuig te parkeren of geparkeerd te houden.

2

Het is verboden zonder omgevingsvergunning (garage) of zonder het betalen van parkeerbelasting in de **Parkeergarages** een motorvoertuig te parkeren of geparkeerd te houden.

3

Het verbod in het eerste en tweede lid geldt niet voor:

- a. een motorvoertuig van een gehandicapte, voor zover diegene beschikt over een duidelijk zichtbaar aangebrachte geldige Europese Gehandicapten Parkeerkaart;
- b. als zodanig herkenbare politievoertuigen;
- c. als zodanig herkenbare brandweervoertuigen;
- d. als zodanig herkenbare ambulances;
- e. als zodanig herkenbare dierenambulances; en
- f. als zodanig herkenbare dienstvoertuigen van de gemeente Veenendaal.

Artikel 5.56 Bijzondere aanvraagvereisten omgevingsvergunning

1

Bij de aanvraag van een omgevingsvergunning (functioneel) als bedoeld in artikel 5.61, derde Lid worden de volgende gegevens verstrekt:

- a. een bewijs dat de aanvrager werkzaam is in een van de in artikel 5.61, eerste Lid of artikel 5.61, tweede Lid genoemde beroepen, zoals een inschrijfnummer in het handelsregister van de Kamer van Koophandel of een BIG-verklaring; en
- b. het kenteken / de kentekens.

2

Bij de aanvraag van een omgevingsvergunning (mantelzorg) als bedoeld in artikel 5.62 geldt het volgende:

- a. de omgevingsvergunning wordt aangevraagd door de bewoner die mantelzorg ontvangt; en
- b. de aanvrager verstrekt een verklaring dat hij of zij daadwerkelijk mantelzorg behoeft en daadwerkelijk mantelzorg ontvangt.

Artikel 5.57 Beoordelingsregel omgevingsvergunning

1

Een omgevingsvergunning voor het parkeren op parkeerplaatsen voor vergunninghouders of parkeerapparatuurplaatsen wordt alleen verleend aan:

- a. een houder van een motorvoertuig die woont in een gebied waar parkeerplaatsen voor vergunninghouders of ook door omgevingsvergunninghouders te gebruiken parkeerapparatuurplaatsen aanwezig zijn (categorie I);
- b. een houder van een motorvoertuig die een beroep of bedrijf uitoefent in een gebied waar parkeerplaatsen voor vergunninghouders of ook door omgevingsvergunninghouders te gebruiken parkeerapparatuurplaatsen aanwezig zijn en die aantoont dat het in het belang van diens beroep- of bedrijfsuitoefening noodzakelijk is in dat gebied een motorvoertuig te parkeren (categorie II);

- c. een houder van een motorvoertuig die voor het verlenen van zorg, hulp of werkzaamheden in of aan de openbare ruimte op één of wisselende plaatsen aanwezig moet zijn binnen een gebied waar parkeerplaatsen voor vergunninghouders of ook door omgevingsvergunninghouders te gebruiken parkeerapparatuurplaatsen aanwezig zijn (categorie III);
- d. een houder van een motorvoertuig bestemd voor autodate, waarvan de autodateplaats is gelegen in een gebied waar parkeerplaatsen voor vergunninghouders of ook door omgevingsvergunninghouders te gebruiken parkeerapparatuurplaatsen aanwezig zijn (categorie IV);
- e. een bewoner die woont in een gebied waar parkeerplaatsen voor vergunninghouders of ook door omgevingsvergunninghouders te gebruiken parkeerapparatuurplaatsen aanwezig zijn (categorie V).

2

Burgemeester en wethouders kunnen in bijzondere gevallen ook een omgevingsvergunning verlenen aan een houder van een motorvoertuig die niet voldoet aan één van de in het eerste lid genoemde categorieën.

3

Een omgevingsvergunning wordt voor ten hoogste één kalenderjaar verleend.

4

Burgemeester en wethouders kunnen aan een omgevingsvergunning voorschriften en beperkingen verbinden die strekken tot bescherming van het belang van een goede verdeling van de beschikbare parkeerruimte. Aan een omgevingsvergunning voor categorie IV kunnen burgemeester en wethouders voorschriften en beperkingen verbinden die strekken tot bescherming van het belang van het voorkomen of beperken van door het verkeer veroorzaakte overlast, hinder of schade en de gevolgen voor het milieu, waaronder ook het stimuleren van selectief autogebruik wordt begrepen.

5

Burgemeester en wethouders weigeren een omgevingsvergunning als het vergunningenplafond van het desbetreffende adres is bereikt.

Artikel 5.58 Beoordelingsregels omgevingsvergunning (bewoners)

1

Burgemeester en wethouders kunnen aan een houder categorie I als bedoeld in artikel 5.57, eerste Lid onder a een eerste omgevingsvergunning (bewoners) verlenen voor parkeren in zone parkeren A minus subzones als diegene in ieder geval aan de volgende criteria voldoet:

- a. aanvrager is bewoner van een zelfstandige woning en ingeschreven in de BRP van het gebied waar betaald parkeren (parkeren A) of belanghebbendenparkeren (parkeren B) van kracht is;
- b. aanvrager beschikt niet over parkeergelegenheid op eigen terrein zoals opgenomen voor de adressen in bijlage 3 en bijlage 4; en
- c. aanvrager is kentekenhouders volgens de RDW of kan een verklaring overleggen waarin de leasemaatschappij als eigenaar van het motorvoertuig verklaart dat aanvrager vaste rijder is van het motorvoertuig waar een eerste omgevingsvergunning (bewoners) voor wordt aangevraagd.

2

Burgemeester en wethouders kunnen aan een houder categorie I als bedoeld in artikel 5.57, eerste Lid onder a een tweede of derde omgevingsvergunning (bewoners) verlenen voor parkeren in zone parkeren A minus subzones als

diegene in ieder geval aan de volgende criteria voldoet:

- a. aanvrager is bewoner van een zelfstandige woning van het gebied waar betaald parkeren (parkeren A) of belanghebbendenparkeren (parkeren B) van kracht is;
- b. aanvrager beschikt over parkeergelegenheid op eigen terrein zoals opgenomen voor de adressen in bijlage 4 of aanvrager beschikt over een eerste omgevingsvergunning (bewoners); en
- c. aanvrager is kentekenhouder volgens de RDW of kan een verklaring overleggen waarin de leasemaatschappij als eigenaar van het motorvoertuig verklaart dat aanvrager de vaste berijder is van het motorvoertuig waar een tweede of derde omgevingsvergunning (bewoners) voor wordt aangevraagd.

3

Op een adres kunnen maximaal drie omgevingsvergunningen (bewoners) worden verleend waarbij een omgevingsvergunning (zakelijk) als bedoeld in artikel 5.60 of een gehandicaptenparkeerkaart als bedoeld in artikel 5.53 meetelt bij het maximale aantal omgevingsvergunningen (bewoners) op een adres.

4

Voor aanvragers die een zelfstandige woning in appartementencomplex De Valk, Raadhuisstraat 1-65 (oneven huisnummers) bewonen, geldt aanvullend dat:

- a. de omgevingsvergunning (bewoners) alleen geldt op parkeerterrein Theater/Duivenweide; en
- b. maximaal één omgevingsvergunning (bewoners) wordt verleend per adres.

5

In de zone parkeren A2 mogen alleen omgevingsvergunninghouders die bewoner zijn van de Rozenburghflat parkeren.

Artikel 5.59 Beoordelingsregels omgevingsvergunning (garage)

In afwijking van de algemene beoordelingsregels, bedoeld in artikel 5.57, eerste Lid kan een omgevingsvergunning voor parkeren in parkeergarages door een ieder zonder nadere voorwaarden worden aangevraagd.

Artikel 5.60 Beoordelingsregels omgevingsvergunning (zakelijk)

1

Burgemeester en wethouders kunnen aan een houder categorie II als bedoeld in artikel 5.57, eerste Lid onder b een omgevingsvergunning (zakelijk) verlenen indien in ieder geval aan de volgende criteria wordt voldaan:

- a. aanvrager vraagt de omgevingsvergunning (zakelijk) aan namens een geregistreerd bedrijf (KvK registratienummer benodigd) gevestigd in het betaald parkeren gebied (parkeren A) of belanghebbendengebied (parkeren B), afhankelijk van waar het bedrijf is gevestigd; en
- b. aanvrager is kentekenhouder volgens de RDW of kan een verklaring overleggen waarin de leasemaatschappij als eigenaar van het motorvoertuig verklaart dat aanvrager de vaste berijder is van het motorvoertuig waar een omgevingsvergunning (zakelijk) voor wordt aangevraagd.

2

Een omgevingsvergunning (zakelijk) wordt op kenteken uitgegeven.

3

Een omgevingsvergunning (zakelijk) kan worden verleend voor het gebied waar betaald parkeren parkeren A minus subzones of belanghebbendenparkeren (parkeren B) van kracht is.

4

Op een adres kunnen maximaal drie omgevingsvergunningen (zakelijk) worden verleend waarbij een omgevingsvergunning (bewoners) als bedoeld in artikel 5.58 of een omgevingsvergunning (gehandicaptenparkeerkaart) als bedoeld in artikel 5.53 meetelt bij het maximale aantal omgevingsvergunningen (zakelijk) op een adres.

Artikel 5.61 Beoordelingsregels omgevingsvergunning (functioneel)

1

Burgemeester en wethouders kunnen aan een houder categorie III als bedoeld in artikel 5.57, eerste Lid onder c een omgevingsvergunning (functioneel) verlenen als diegene in ieder geval aan de volgende criteria voldoet:

- a. aanvrager beoefent als zelfstandige een beroep in de medische, zorg- of hulpsector of is in dienst van een zorg- en hulporganisatie, waarvan de betreffende werknemers als eerstelijns zorgverlener binnen het medische of maatschappelijke werkveld regelmatig op huisbezoek moeten komen in het kader van de zorgverlening bij cliënten die woonachtig zijn in het gebied waar betaald parkeren (parkeren A minus subzones) of belanghebbendenparkeren (parkeren B) van kracht is;
- b. de kernactiviteit van aanvrager ligt op het gebied van:
 1. eerstelijns gezondheidszorg, waaronder: huisartsgeneeskunde, geneesmiddelenvoorziening, fysiotherapie, verloskunde of kraamverzorging;
 2. thuiszorginstellingen, waaronder: wijkverpleging, gezinszorg, huishoudelijke zorg, alfahulp of maaltijdvoorziening; of
 3. maatschappelijke dienstverlening, waaronder: algemeen maatschappelijk werk, groepswerk, jeugdhulpverlening, jeugdgezondheidszorg of pastorale zorg; en
- c. de kernactiviteit wordt uitgevoerd in het gebied waar betaald parkeren (parkeren A minus subzones) of belanghebbendenparkeren (parkeren B) geldt en een omgevingsvergunning voor parkeren is voor de uitoefening van de taak noodzakelijk.

2

Burgemeester en wethouders kunnen ook aan een houder categorie III als bedoeld in artikel 5.57, eerste Lid onder c die werkzaamheden uitvoert in en aan de openbare ruimte in het gebied waar betaald parkeren (parkeren A minus subzones) of belanghebbendenparkeren (parkeren B) van kracht is, een omgevingsvergunning (functioneel) verlenen.

3

Een omgevingsvergunning (functioneel) kan worden aangevraagd door een zelfstandige, een bedrijf of een instelling.

4

De omgevingsvergunning (functioneel) wordt uitgegeven op kenteken.

Artikel 5.62 Beoordelingsregels omgevingsvergunning (mantelzorg)

1

Burgemeester en wethouders kunnen aan een houder categorie III als bedoeld in artikel 5.57, eerste Lid onder c een omgevingsvergunning (mantelzorg) verlenen als diegene voldoet aan de volgende criteria:

- a. de bewoner die mantelzorg ontvangt woont in het gebied waar betaald parkeren (parkeren A) of belanghebbendenparkeren (parkeren B) van kracht is; en
- b. de mantelzorger waarvoor de omgevingsvergunning (mantelzorg) wordt aangevraagd, heeft zelf geen omgevingsvergunning (bewoners) voor de zone waarin mantelzorg verleend wordt.

2

Op een adres kan maximaal één omgevingsvergunning (mantelzorg) worden verleend waarbij het volgende geldt:

- a. aan een omgevingsvergunning (mantelzorg) kunnen maximaal vijf kentekens worden gekoppeld;
- b. er kan één kenteken gelijktijdig parkeren met de omgevingsvergunning (mantelzorg); en
- c. de bewoner die mantelzorg ontvangt is niet de houder of bestuurder van een van de vijf kentekens.

Artikel 5.63 Beoordelingsregels omgevingsvergunning (autodate)

1

Burgemeester en wethouders kunnen aan een houder categorie IV als bedoeld in artikel 5.57, eerste Lid onder d een omgevingsvergunning (autodate) verlenen als diegene voldoet aan de volgende criteria:

- a. aanvrager is een natuurlijke- of rechtspersoon die woont of is gevestigd in een gebied waar betaald parkeren (parkeren A) of belanghebbendenparkeren (parkeren B) van kracht is; en
- b. het kenteken van een deelauto is aangesloten bij de Stichting “gedeeld autogebruik”.

2

Burgemeester en wethouders kunnen aan een houder categorie IV als bedoeld in artikel 5.57, eerste Lid onder d ook een omgevingsvergunning (autodate) aan een commerciële aanbieder verlenen als in ieder geval wordt voldaan aan de volgende criteria:

- a. de auto is voor deelnemers dag en nacht beschikbaar;
- b. het ophalen en terugbrengen van de auto is makkelijk en relatief dicht in de buurt;
- c. het systeem draagt bij aan een bewust en selectief autogebruik;
- d. de afspraken tussen aanbieder en deelnemers zijn van langere duur (dus niet incidenteel); en
- e. de (technische) kwaliteit en service bij ongevallen en storingen is goed.

Artikel 5.64 Beoordelingsregels omgevingsvergunning (bezoekers zone A)

1

Burgemeester en wethouders kunnen aan een bewoner categorie V als bedoeld in artikel 5.57, eerste Lid onder e, woonachtig in een gebied waar betaald parkeren (parkeren A) van kracht is, een omgevingsvergunning (bezoekers zone A) verlenen.

2

Op een adres kan maximaal één omgevingsvergunning (bezoekers zone A) worden verleend waarbij het volgende geldt:

- a. de bewoner kan 200 uur per kalenderjaar gebruiken voor het parkeren van bezoekers, waarbij het eventuele restant van dit saldo vervalft na een jaar;
- b. de uitwerking van het bezoekersparkeren vindt plaats via het aanmelden van kentekens: via een digitale bezoekersregeling of op aanvraag per telefoon;
- c. de bewoner ontvangt daartoe een login of pincode voor de digitale bezoekersregeling waar diegene het kenteken van het bezoek kan aanmelden of een gebruiker kan machtigen;

- d. het aantal kentekens dat doorgegeven kan worden is onbeperkt;
- e. de bewoner kan het saldo voor bezoekers opwaarderen tegen het tarief opgenomen in de Verordening parkeerbelastingen gemeente Veenendaal, waarbij het eventuele restant van dit saldo niet vervalst; en
- f. het restsaldo in uren en geld is gedurende het kalenderjaar via de bezoekersregeling altijd inzichtelijk voor de bewoner.

Artikel 5.65 Beoordelingsregels omgevingsvergunning (bezoekers zone B)

1

Burgemeester en wethouders kunnen aan een bewoner categorie V als bedoeld in artikel 5.57, eerste Lid onder e, woonachtig in het gebied waar belanghebbendenparkeren (parkeren B) van kracht is, een omgevingsvergunning (bezoekers zone B) verlenen.

2

Op een adres kan maximaal één omgevingsvergunning (bezoekers zone B) worden verleend waarbij het volgende geldt:

- a. de bewoner kan 500 uur per kalenderjaar gebruiken voor het parkeren van bezoekers, waarbij het eventuele restant van dit saldo vervalst na een jaar;
- b. de uitwerking van het bezoekers parkeren vindt plaats via het aanmelden van kentekens: via een digitale bezoekersregeling of op aanvraag per telefoon;
- c. de bewoner ontvangt een login of pincode voor de digitale bezoekersregeling waar diegene het kenteken van het bezoek kan aanmelden of een gebruiker kan machtigen;
- d. het aantal kentekens dat tegelijkertijd doorgegeven kan worden is onbeperkt;
- e. het restsaldo is gedurende het kalenderjaar via de bezoekersregeling altijd inzichtelijk voor de bewoner.

Artikel 5.66 Overdragen, intrekken of wijzigen omgevingsvergunning

1

De omgevingsvergunning is niet overdraagbaar.

2

De omgevingsvergunninghouder is verplicht elke wijziging in de omstandigheden die relevant zijn voor het verlenen van een omgevingsvergunning, onmiddellijk aan burgemeester en wethouders kenbaar te maken.

3

Wijziging van het motorvoertuig of van het kenteken van het motorvoertuig, van bedrijfsnaam of -adres van omgevingsvergunninghouder worden onmiddellijk aan burgemeester en wethouders doorgegeven.

4

Burgemeester en wethouders kunnen de omgevingsvergunning intrekken of wijzigen wanneer:

- a. de omgevingsvergunninghouder niet meer woonachtig is of geen beroep of bedrijf meer uitoefent in het gebied, waarvoor de omgevingsvergunning is verleend;
- b. er zich een wijziging voordoet in één van de omstandigheden die relevant waren voor het verlenen van de omgevingsvergunning;
- c. de omgevingsvergunninghouder niet of niet tijdig aan zijn betalingsverplichting voor zijn omgevingsvergunning heeft voldaan;

- d. er redenen zijn van openbaar belang.

Paragraaf 5.5.4 Plaatsen voorwerp op parkeerplaats

Artikel 5.67 Aanwijzing activiteiten

Deze paragraaf gaat over het plaatsen van voorwerpen op een parkeerplaats.

Artikel 5.68 Aanwijzing vergunningplichtige activiteiten

Het is verboden zonder omgevingsvergunning enig voorwerp, anders dan een voertuig, te plaatsen of te laten staan:

- a. op parkeerapparatuurplaatsen;
- b. op parkeerplaatsen voor vergunninghouders.

Artikel 5.69 Bijzondere aanvraagvereisten omgevingsvergunning

Bij de aanvraag om een omgevingsvergunning worden de volgende gegevens verstrekt:

- a. de locatie waarvoor vergunning gevraagd wordt aangegeven op luchtfoto;
- b. de startdatum en duur van plaatsing voorwerp waarvoor vergunning gevraagd wordt;
- c. als het gaat om een voertuig: het type voertuig en kenteken;
- d. als het gaat om een object: een omschrijving van het object;
- e. als het gaat om een bouwcontainer: de afmetingen van de container.

Artikel 5.70 Beoordelingsregels omgevingsvergunning

Een omgevingsvergunning kan worden geweigerd als:

- a. het voorwerp langer wordt geplaatst dan 8 weken; of
- b. de belangen, bedoeld in artikel 5.40, worden geschaad.

Artikel 5.71 Verlenging omgevingsvergunning

De omgevingsvergunning kan eenmalig worden verlengd met maximaal 8 weken.

Paragraaf 5.5.5 Parkeerexcessen motorvoertuigen en aanhangwagens

Artikel 5.72 Aanwijzing activiteiten

Deze paragraaf gaat over het parkeren van motorvoertuigen en aanhangwagens op de openbare weg in beheer bij de gemeente.

Artikel 5.73 Algemene regels verboden

1

Het is verboden een motorvoertuig of aanhangwagen waarmee als gevolg van andere dan eenvoudig te verhelpen gebreken niet kan of mag worden gereden, langer dan drie achtereenvolgende dagen op de weg te parkeren.

2

Het is verboden een motorvoertuig of aanhangwagen dat of die rijtechnisch in onvoldoende staat van onderhoud en in een kennelijk verwaarloosde toestand verkeert op de weg te parkeren.

3

Het is verboden een motorvoertuig of aanhangwagen dat of die, met inbegrip van lading, een lengte heeft van meer dan 6 meter of een hoogte van meer dan 2,4 meter, op de weg te parkeren bij een voor bewoning of ander dagelijks gebruik bestemd gebouw op zodanige wijze dat daardoor het uitzicht van bewoners of gebruikers vanuit dat gebouw op hinderlijke wijze wordt belemmerd of hun anderszins hinder of overlast wordt aangedaan.

4

Het derde lid is niet van toepassing gedurende de tijd die nodig is voor en gebruikt wordt voor het uitvoeren van werkzaamheden waarvoor de aanwezigheid van het motorvoertuig of de aanhangwagen ter plaatse noodzakelijk is.

Artikel 5.74 Aanwijzing vergunningplichtige activiteiten

1

Het is verboden zonder omgevingsvergunning:

- a. drie of meer motorvoertuigen of aanhangwagens die de diegene die er zijn bedrijf, nevenbedrijf dan wel een gewoonte van maakt voertuigen te stallen, te herstellen, te slopen, te verhuren of te verhandelen toebehoren of zijn toevertrouwd, op de weg te parkeren binnen een cirkel met een straal van 35 meter met als middelpunt een van deze voertuigen; of
- b. de weg als werkplaats voor motorvoertuigen of aanhangwagens te gebruiken.

2

Het verbod geldt niet voor:

- a. motorvoertuigen of aanhangwagens waaraan herstel- of onderhoudswerkzaamheden worden verricht die in totaal niet meer dan een uur vergen, en dit gedurende de tijd die nodig is en gebruikt wordt voor deze werkzaamheden; of
- b. motorvoertuigen of aanhangwagens voor persoonlijk gebruik van de houder van een motorvoertuig.

3

Het is verboden zonder omgevingsvergunning een motorvoertuig of aanhangwagen dat of die voor recreatie of anderszins voor andere dan verkeersdoeleinden wordt gebruikt langer dan drie achtereenvolgende dagen binnen de bebouwde kom op de weg te plaatsen of te hebben.

4

Het derde lid geldt niet voor campers.

5

Het is verboden zonder omgevingsvergunning een motorvoertuig of aanhangwagen dat of die is voorzien van een aanduiding van handelsreclame, op de weg te parkeren met het kennelijk doel om daarmee handelsreclame te maken.

Artikel 5.75 Bijzondere aanvraagvereisten omgevingsvergunning

Bij de aanvraag om een omgevingsvergunning worden de volgende gegevens verstrekt:

- a. de locatie aangegeven op een luchtfoto;
- b. de startdatum en de voorgenomen tijdsduur van het plaatsen van de voertuigen;
- c. het type voertuigen; en

d. kentekens van de voertuigen.

Artikel 5.76 Beoordelingsregels omgevingsvergunning

Een omgevingsvergunning kan worden geweigerd als:

- a. het voorwerp langer wordt geplaatst dan 8 weken; of
- b. de belangen, bedoeld in artikel 5.40, worden geschaad.

Artikel 5.77 Verlenging omgevingsvergunning

De omgevingsvergunning, bedoeld in artikel 5.74, kan eenmalig worden verlengd met maximaal 8 weken.

Paragraaf 5.5.6 Het aanleggen, beschadigen en veranderen van een weg

Artikel 5.78 Aanwijzing activiteiten

Deze paragraaf is van toepassing op het aanleggen, beschadigen en veranderen van een weg.

Artikel 5.79 Aanwijzing vergunningplichtige activiteiten

1

Het is verboden zonder of in afwijking van een omgevingsvergunning een weg aan te leggen, de verharding daarvan op te breken, in een weg te graven of te spitten, aard of breedte van de wegverharding te veranderen of anderszins verandering te brengen in de wijze van aanleg van een weg.

2

Het verbod is niet van toepassing voor zover in opdracht van een bestuursorgaan of openbaar lichaam werkzaamheden worden verricht.

Artikel 5.80 Bijzondere aanvraagvereisten omgevingsvergunning

Bij de aanvraag om een omgevingsvergunning worden de volgende gegevens verstrekt:

- a. een tekening of foto met daarop de gewenste wijziging van de weg; en
- b. een foto van de bestaande situatie.

Artikel 5.81 Beoordelingsregels omgevingsvergunning

Een omgevingsvergunning kan worden geweigerd als de belangen, bedoeld in artikel 5.40, worden geschaad.

Paragraaf 5.5.7 Het maken of veranderen van een uitrit

Artikel 5.82 Aanwijzing activiteiten

Deze paragraaf is van toepassing op het aanleggen van een uitrit naar de openbare weg in beheer bij de gemeente.

Artikel 5.83 Algemene regel verbod

Het is verboden een uitrit aan te leggen naar de openbare weg of een bestaande uitrit te veranderen op onderstaande wegen:

- a. Bevrijdingslaan;

- b. Componistensingel;
- c. De Monding;
- d. De Reede;
- e. De Schans;
- f. Dichterslaan;
- g. Duivenwal;
- h. Gilbert van Schoonbekestraat;
- i. Goudvink;
- j. Grote Beer;
- k. Hoornzwaluw;
- l. Kleine Beer;
- m. Nijhofflaan;
- n. Prins Clauslaan;
- o. Raadhuisstraat;
- p. Rondweg West;
- q. Vondellaan;
- r. Weverij; en
- s. Wiekslag.

Artikel 5.84 Aanwijzing vergunningplichtige activiteiten

1

Het is verboden zonder omgevingsvergunning een uitrit aan te leggen naar de openbare weg of een bestaande uitrit te veranderen.

2

Het eerste lid geldt niet als:

- a. het om een eerste uitrit gaat;
- b. er geen wijziging van de openbare ruimte nodig is;
- c. er voor de aanleg van de uitrit geen bomen op particuliere grond worden verplaatst of verwijderd waarvoor een omgevingsvergunning voor kappen als bedoeld in artikel 5.140 nodig is;
- d. de uitrit niet wordt aangelegd ter plaatse van een openbare parkeerplaats of een object in de openbare ruimte;
- e. er geen voet- of fietspad tussen de uitrit en de openbare weg ligt;
- f. de afstand van de uitrit tot een kruising of bocht op de openbare weg ten minste 5 meter is; en
- g. de ruimte om de uitrit aan te leggen op het perceel ten minste 5 meter lang, in diepte gemeten vanaf de openbare weg, en ten minste 2,5 meter breed is.

Artikel 5.85 Bijzondere aanvraagvereisten omgevingsvergunning

Bij de aanvraag om een omgevingsvergunning worden de volgende gegevens verstrekt:

- a. een tekening met daarop de gewenste ligging van de uitrit en de locatie van de uitrit aan het voor-, zij- of achtererf, door middel van de maatvoering;
- b. een foto van de bestaande situatie;
- c. de afmeting van de nieuwe uitrit of de te veranderen bestaande uitrit en de beoogde verandering daarvan; en
- d. de aanwezigheid van obstakels die in de weg staan voor het aanleggen of het gebruik van de uitrit.

Artikel 5.86 Beoordelingsregel omgevingsvergunning

De omgevingsvergunning kan worden geweigerd, als:

- a. door de uitrit een verkeersonveilige situatie kan ontstaan;
- b. de aanleg van de uitrit ten koste gaat van een openbare parkeerplaats;
- c. er een wijziging van de openbare ruimte nodig is;
- d. het perceel al door een andere uitrit wordt ontsloten, en de aanleg van de tweede uitrit ten koste gaat van het openbaar groen;
- e. de afstand van de uitrit tot een kruising of bocht op de openbare weg minder is dan 5 meter;
- f. de ruimte om de uitrit aan te leggen op het perceel minder dan 5 meter lang, in diepte gemeten vanaf de openbare weg, of minder dan 2,5 meter breed is; of
- g. er voor de aanleg van de uitrit één of meerdere bomen verplaatst of verwijderd moeten worden, zonder dat daarvoor een benodigde omgevingsvergunning voor kappen als bedoeld in artikel 5.140 is verleend.

Paragraaf 5.5.8 Bruikbaarheid, uiterlijk aanzien en veilig gebruik van de openbare ruimte

Artikel 5.87 Aanwijzing activiteiten

Deze paragraaf is van toepassing op:

- a. het plaatsen of wijzigen van reclameobjecten;
- b. het maken van handelsreclame;
- c. het gebruik van winkelwagens; en
- d. het treffen van voorzieningen voor verkeer en openbare verlichting.

Artikel 5.88 Specifieke zorgplicht

De zorgplicht, bedoeld in artikel 5.3, houdt in ieder geval in dat:

- a. winkelwagens na gebruik niet onbeheerd in de openbare ruimte worden achter gelaten;
- b. beplanting of een voorwerp niet wordt aangebracht of wordt behouden op zodanige wijze dat aan het wegverkeer het vrije uitzicht wordt belemmerd of dat er op andere wijze voor het wegverkeer hinder of gevaar ontstaat;
- c. een straatkolk, rioolput, brandkraan of een andere afsluiting die behoort tot een openbare nutsvoorziening niet worden geopend, onzichtbaar worden gemaakt of worden afgedekt door een persoon die daartoe niet bevoegd is;
- d. degene die handelsreclame op of aan een onroerende zaak maakt of heeft door middel van een opschrift, aankondiging of afbeelding, zorg draagt voor het voorkomen van het in gevaar brengen van het verkeer of het ontstaan van ernstige hinder voor de omgeving.

Artikel 5.89 Algemene regels winkelwagens

1

Een winkelier die winkelwagens ter beschikking stelt is verplicht deze:

- a. te voorzien van de naam van het bedrijf of een ander herkenningsteken; en
- b. direct te verwijderen of te doen verwijderen uit de openbare ruimte in de omgeving van dat bedrijf.

2

De winkelier kan bij maatwerkvoorschrift verplicht worden voorzieningen te treffen om te voorkomen dat winkelwagens onbeheerd achtergelaten worden.

Artikel 5.90 Aanwijzing vergunningplichtige activiteiten

Het is verboden zonder omgevingsvergunning een verlicht reclameobject, dat zichtbaar is vanaf de openbare weg, op

of aan een bouwwerk te plaatsen of te wijzigen.

Artikel 5.91 Bijzondere aanvraagvereisten omgevingsvergunning

Bij de aanvraag om een omgevingsvergunning worden de volgende gegevens verstrekt:

- a. de locatie van het object;
- b. de afmetingen van het object; en
- c. voorbeeld van het object.

Artikel 5.92 Beoordelingsregels omgevingsvergunning

Een omgevingsvergunning kan worden geweigerd als:

- a. niet voldaan wordt aan redelijke eisen van welstand;
- b. de belangen, bedoeld in artikel 5.40, worden geschaad.

Paragraaf 5.5.9 Openbaar water

Artikel 5.93 Aanwijzing activiteiten

Deze paragraaf is van toepassing op het plaatsen, aanbrengen of hebben van voorwerpen in of op openbaar water.

Artikel 5.94 Algemene regels verboden

1

Het is verboden een voorwerp, anders dan een vaartuig, op, in of boven openbaar water te plaatsen, aan te brengen of te hebben als dit door zijn omvang of vormgeving, constructie of plaats van bevestiging gevaar oplevert voor de bruikbaarheid van het openbaar water of voor het doelmatig en veilig gebruik daarvan of een belemmering vormt voor het doelmatig beheer en onderhoud van het openbaar water.

2

Het is verboden schade toe te brengen aan of veranderingen aan te brengen in de toestand van openbare wateren, dijken, wallen, kaden, trekpaden, beschoeiingen, oeverbegroeiing, bruggen, zetten, duikers, pompen, waterleidingen, gordingen, aanlegpalen, stootpalen, bakens of sluizen die bij de gemeente in beheer zijn.

Artikel 5.95 Melding

1

Het is verboden een steiger, een meerpaal of een ander voorwerp met een permanent karakter op, in of boven openbaar water te plaatsen, zonder dit ten minste twee weken voor het begin ervan te melden.

2

Bij de melding wordt in ieder geval een beschrijving van de aard en omvang van het voorwerp verstrekt.

Paragraaf 5.5.10 Gebruik openbaar groen

Artikel 5.96 Aanwijzing activiteiten

Deze paragraaf is van toepassing op het rijden of zich bevinden met een motorvoertuig, een bromfiets, een snorfiets, een fiets of een paard binnen publiek toegankelijke natuurgebieden, parken, plantsoenen, groenstroken en grasperken,

of voor recreatief gebruik beschikbare terreinen.

Artikel 5.97 Algemene regels verboden

1

Het is verboden op enig terrein, anders dan een weg, met een motorvoertuig of een bromfiets een wedstrijd of, ter voorbereiding van een wedstrijd, een trainings- of proefrit te houden of te doen houden of daaraan deel te nemen, of met een motorvoertuig of een bromfiets te crossen buiten wedstrijdverband.

2

Het is verboden binnen voor publiek toegankelijke natuurgebieden, parken, plantsoenen, groenstroken of grasperken, of voor recreatief gebruik beschikbare terreinen te rijden, zich te bevinden of te parkeren met een motorvoertuig, een bromfiets, een snorfiets, een fiets of een paard.

3

Het tweede lid is niet van toepassing op motorvoertuigen, bromfietsen, snorfietsen, fietsen en paarden:

- a. ten dienste van politie, brandweer en geneeskundige hulpverlening en van andere krachtens artikel 29, eerste lid, van het Reglement verkeersregels en verkeerstekens 1990 door de bevoegde minister aangewezen hulpverleningsdiensten;
- b. die worden gebruikt in verband met beheer, onderhoud of exploitatie van de terreinen bedoeld in het eerste lid;
- c. die worden gebruikt in verband met werken die krachtens wettelijk voorschrift moeten worden uitgevoerd;
- d. van de zakelijk gerechtigden, huurders en pachters van percelen die gelegen zijn binnen de terreinen, bedoeld in het eerste lid;
- e. voor het verkeer voor bezoek en de verzorging van de onder d bedoelde personen.

4

Het tweede lid is ook niet van toepassing:

- a. op wegen die gelegen zijn binnen de in het eerste lid bedoelde gebieden of terreinen;
- b. op motorvoertuigen en aanhangwagens waarmee standplaats wordt of is ingenomen op terreinen die voor dit doel zijn bestemd.

Paragraaf 5.5.11 Het voorkomen van overlast, gevaar of schade

Artikel 5.98 Aanwijzing activiteiten

Deze paragraaf is van toepassing op:

- a. het plaatsen van fietsen, snorfietsen of bromfietsen;
- b. het los laten lopen van honden;
- c. het zich bevinden met een hond in de openbare ruimte; en
- d. het doen van een natuurlijke behoefte.

Artikel 5.99 Algemene regels verontreiniging door honden

1

Degene die zich met een hond in de openbare ruimte begeeft, is verplicht:

- a. middelen bij zich te dragen om eventuele uitwerpselen van de hond te verwijderen en af te voeren; en
- b. ervoor te zorgen dat de uitwerpselen van die hond onmiddellijk worden verwijderd.

2

Het eerste lid is niet van toepassing op de eigenaar of houder van een hond:

- a. die zich vanwege zijn handicap door een geleidehond, sociale hulphond of gezelschapshond laat begeleiden en niet in staat is de middelen te hanteren om uitwerpselen van de hond te verwijderen en af te voeren; of
- b. die vanwege een blessure niet in staat is de middelen te hanteren om uitwerpselen van de hond te verwijderen en af te voeren.

3

Het eerste lid is niet van toepassing in hondenlosloopgebieden.

Artikel 5.100 Algemene verboden loslopende honden

1

Het is de eigenaar of houder van een hond verboden die hond te laten verblijven of te laten lopen:

- a. op een voor het publiek toegankelijke en kennelijk als zodanig ingerichte speelruimteplek;
- b. binnen de bebouwde kom en in de openbare ruimte als de hond niet is aangelijnd.

2

Het eerste lid, aanhef en onder b, is niet van toepassing in hondenlosloopgebieden.

3

Het eerste lid is ook niet van toepassing op de eigenaar of houder van een hond:

- a. die zich vanwege zijn handicap door een geleidehond, sociale hulphond of gezelschapshond laat begeleiden; of
- b. die deze hond aantoonbaar gekwalificeerd opleidt tot geleidehond of sociale hulphond.

Artikel 5.101 Algemene verboden natuurlijke behoefte

Het is verboden binnen de bebouwde kom in de openbare ruimte zijn of haar natuurlijke behoefte te doen buiten daarvoor bestemde plaatsen.

Artikel 5.102 Algemene verboden plaatsen fiets

1

Het is verboden om:

- a. in ***werkingsgebied verboden plaatsen fiets*** een fiets, snorfiets of bromfiets buiten de daarvoor bestemde ruimten of plaatsen te laten staan;
- b. fietsen, snorfietsen of bromfietsen, die rijtechnisch in onvoldoende staat van onderhoud en in verwaarloosde toestand verkeren, in de openbare ruimte te laten staan; en
- c. in ***werkingsgebied onbeheerd achterlaten fiets*** een fiets, snorfiets of bromfiets langer dan vier weken onbeheerd in een fietsenstalling achter te laten.

2

Bij overtreding van het verbod kan de fiets, snorfiets of bromfiets weggehaald worden.

Artikel 5.103 Aanwijzing vergunningplichtige activiteiten

1

Het is verboden om zonder omgevingsvergunning zich met een hond te begeven in het gebied hondenverbod.

2

Het eerste lid is niet van toepassing op de eigenaar of houder van een hond:

- a. die zich vanwege zijn handicap door een geleidehond, sociale hulphond of gezelschapshond laat begeleiden; of
- b. die deze hond aantoonbaar gekwalificeerd opleidt tot geleidehond of sociale hulphond.

Artikel 5.104 Bijzondere aanvraagvereisten omgevingsvergunning

Als de woning van de aanvrager niet grenst aan het gebied hondenverbod, moet aangetoond worden dat er een dringende reden is om zich met de hond in het gebied hondenverbod te begeven.

Artikel 5.105 Beoordelingsregels omgevingsvergunning

1

De omgevingsvergunning wordt geweigerd als de woning van de aanvrager niet aan het gebied hondenverbod grenst.

2

Het eerste lid geldt niet als de aanvrager heeft kunnen aantonen dat er een dringende reden is om zich met de hond in het gebied hondenverbod te begeven.

3

Een omgevingsvergunning kan worden geweigerd als de belangen, bedoeld in artikel 5.40, worden geschaad.

Paragraaf 5.5.12 Standplaatsen

Artikel 5.106 Aanwijzing activiteiten

Deze paragraaf is van toepassing op het innemen of hebben van een standplaats; hieronder wordt in deze paragraaf niet verstaan een vaste plaats op een jaarmarkt of markt als bedoeld in artikel 160, eerste lid, aanhef en onder g, van de Gemeentewet en een vaste plaats op een evenement.

Artikel 5.107 Specifieke zorgplicht

De zorgplicht, bedoeld in artikel 5.3, houdt in ieder geval in dat:

- a. een standplaats wordt voorzien van voldoende voorzieningen voor het achtergelaten van afval; en
- b. bij het verlaten van de standplaats wordt de omgeving binnen een straal van 25 m² schoon achtergelaten.

Artikel 5.108 Algemene regels verboden

Het is de rechthebbende op een perceel verboden toe te staan dat daarop zonder omgevingsvergunning standplaats wordt of is ingenomen.

Artikel 5.109 Aanwijzing vergunningplichtige activiteiten

Het is verboden zonder omgevingsvergunning een standplaats in te nemen of te hebben.

Artikel 5.110 Bijzondere aanvraagvereisten omgevingsvergunning

Bij de aanvraag om een omgevingsvergunning worden de volgende gegevens verstrekt:

- a. een omschrijving van de activiteit en de diensten en goederen die aangeboden worden;
- b. het kvk-nummer;
- c. de duur van de activiteit en op welke dagen de activiteit plaatsvindt;
- d. een opstellingsplan en plattegrondtekening op schaal voor de gewenste locatie;
- e. afmetingen van de mobiele verkoopinrichting;
- f. informatie over de benodigde stroomvoorziening; en
- g. foto van de mobiele verkoopinrichting.

Artikel 5.111 Beoordelingsregels omgevingsvergunning

Een omgevingsvergunning kan worden geweigerd als:

- a. de verkoopinrichting niet in goede staat van onderhoud verkeerd;
- b. de verkoopinrichting wordt gebruikt voor reclamedoelinden die niet passend zijn bij de aard van de activiteit;
- c. de verkopende partij niet ingeschreven staat bij de Kamer voor Koophandel;
- d. er sprake is van een kwantitatieve of territoriale beperking als gevolg van bijzondere omstandigheden in de gemeente of in een deel van de gemeente dat noodzakelijk is in verband met een dwingende reden van algemeen belang; of
- e. de belangen, bedoeld in artikel 5.40, worden geschaad.

Afdeling 5.6 Activiteiten met betrekking tot cultureel erfgoed

Paragraaf 5.6.1 Algemeen

Artikel 5.112 Oogmerken

De regels in deze afdeling zijn gesteld met het oog op het beschermen van het cultureel erfgoed.

Paragraaf 5.6.2 Gemeentelijke monumenten

Subparagraaf 5.6.2.1 Algemeen

Artikel 5.113 Aanwijzing activiteiten

Deze paragraaf is van toepassing op:

- a. het aanbrengen van wijzigingen aan gemeentelijke monumenten; en
- b. het aanvragen van subsidie voor onderhoud van een gemeentelijk monument.

Artikel 5.114 Specifieke zorgplicht

De zorgplicht, bedoeld in artikel 5.3, houdt in ieder geval in dat een gemeentelijk monument niet wordt beschadigd of vernield en wordt onderhouden als dat voor de instandhouding daarvan noodzakelijk is.

Subparagraaf 5.6.2.2 Vergunningplichtige activiteiten

Artikel 5.115 Aanwijzing vergunningplichtige activiteiten

Het is verboden zonder omgevingsvergunning gemeentelijke monumenten:

- a. te slopen, te verstoren, te verplaatsen of in enig opzicht te wijzigen; of
- b. te herstellen, te gebruiken of te laten gebruiken op een wijze waardoor het wordt ontsierd of in gevaar gebracht.

2

Het verbod is niet van toepassing op:

- a. de uitvoering van normaal onderhoud van een monument, voor zover detaillering, profilering, vormgeving, materiaalsoort en kleur van het monument niet wijzigen, en voor zover de aanleg van een tuin, park of andere aanleg niet wijzigt;
- b. de uitvoering van normaal onderhoud van een monument, voor zover de aangelegde tuin, het aangelegde park of andere een aanleg niet wijzigt; of
- c. inpartidige veranderingen van het monument, voor zover het een onderdeel daarvan betreft dat vanuit het oogpunt van monumentenzorg zonder betekenis is.

Artikel 5.116 Bijzondere aanvraagvereisten omgevingsvergunning

Bij een aanvraag omgevingsvergunning als bedoeld in artikel 5.115 worden in ieder geval de gegevens en bescheiden verstrekt die worden genoemd in paragraaf 22.5.2.3 [bruidsschat].

Artikel 5.117 Beoordelingsregel omgevingsvergunning

De omgevingsvergunning kan worden geweigerd als de belangen in artikel 5.112 worden geschaad.

Artikel 5.118 Intrekken vergunning

De omgevingsvergunning, bedoeld in artikel 5.115, eerste Lid, kan door burgemeester en wethouders worden ingetrokken voor zover veranderde omstandigheden of feiten met betrekking tot de activiteit waarvoor de omgevingsvergunning is verleend, zich in overwegende mate tegen voortzetting of ongewijzigde voortzetting van die activiteit verzetten.

Subparagraaf 5.6.2.3 Subsidie

Artikel 5.119 Subsidie voor een gemeentelijk monument voor onderhoud

1

Burgemeester en wethouders kunnen subsidie voor gemeentelijke monumenten toekennen voor:

- a. schilderwerk van het exterieur van een gemeentelijk monument, waartoe ook de binnenzijde van het buitenwerk, bestaande uit vensters en deuren wordt gerekend;
- b. onderhoud van gemeentelijke monumenten;
- c. reconstructie van monumentale onderdelen; en
- d. het opstellen van een bouwkundig inspectierapport door de monumentenwacht Utrecht of een andere onafhankelijke deskundige (instantie).

2

De volgende kosten voor de werkzaamheden, komen in ieder geval in aanmerking voor subsidie:

- a. materiaalkosten;
- b. materieelkosten; en
- c. arbeidskosten.

3

Een gemeentelijk monument kan ten hoogste eenmaal per 2 kalenderjaren in aanmerking komen voor een subsidie voor onderhoudswerkzaamheden of reconstructie van monumentale onderdelen die, getuige een onafhankelijk bouwkundig inspectierapport, binnen 5 jaar moeten worden verricht.

4

Een gemeentelijk monument kan ten hoogste eenmaal per 10 kalenderjaren in aanmerking komen voor een subsidie voor schilderwerk.

5

Onderhoudswerkzaamheden van de in het derde lid verrichte werkzaamheden komen op zijn vroegst na 10 jaar in aanmerking voor subsidie.

6

Burgemeester en wethouders kunnen voorschriften verbinden aan de subsidie.

Artikel 5.120 Subsidieomvang

De subsidie voor de werkzaamheden, bedoeld in artikel 5.119 , eerste Lid, bedraagt 50% van de subsidiabele kosten met een maximumbedrag opgenomen in bijlage 1.

Artikel 5.121 Subsidieplafond

1

Burgemeester en wethouders stellen jaarlijks het subsidieplafond vast voor het onderhoud van gemeentelijke monumenten.

2

Als de aanvraag om subsidieverlening het subsidieplafond overschrijdt, wordt de aanvraag om subsidieverlening het daaropvolgende jaar op basis van volgorde van binnenkomst in behandeling genomen.

Artikel 5.122 Aanvraag subsidieverlening

1

Een eigenaar van een gemeentelijk monument die voor een subsidie in aanmerking wenst te komen, dient bij burgemeester en wethouders een schriftelijke aanvraag in, volgens het aanvraagformulier subsidie onderhoud gemeentelijk monumenten.

2

Om in aanmerking te komen voor subsidie:

- a. wordt een technisch inspectierapport, niet ouder dan twee jaar, van een onafhankelijke instantie overlegd, waaruit de noodzaak om de betreffende werkzaamheden binnen 5 jaar uit te voeren blijkt; en
- b. worden de werkzaamheden uitgevoerd volgens de Uitvoeringsvoorwaarden voor onderhoud van gemeentelijke monumenten in Veenendaal.

3

Als niet wordt voldaan aan het eerste of tweede lid, geven burgemeester en wethouders de eigenaar van het gemeentelijk monument de gelegenheid om binnen twee weken de door hen aan te geven ontbrekende gegevens te overleggen.

4

Op een aanvraag om subsidieverlening beslissen burgemeester en wethouders binnen 12 weken.

5

Met de uitvoering van werkzaamheden wordt niet eerder gestart dan nadat een beslissing op de aanvraag voor subsidie is genomen en niet eerder dan wanneer de omgevingsvergunning, bedoeld in artikel 5.115 , eerste Lid , is verleend.

Artikel 5.123 Weigeringsgronden

De aanvraag om subsidieverlening kan in ieder geval worden geweigerd als:

- a. de kosten op grond van een verzekeringsovereenkomst zijn gedekt;
- b. de aanvraag wordt ingediend voor onderdelen die deel uit maken van het object, maar buiten de bescherming vallen;
- c. de aanvraag wordt ingediend voor onderdelen die niet worden genoemd in het onafhankelijk inspectierapport of volgens dat rapport niet binnen 5 jaar dienen te worden uitgevoerd, met uitzondering van schilderwerk van een gemeentelijk monument en reconstructie van kleine monumentale onderdelen;
- d. voor de werkzaamheden minder dan 10 jaar eerder een aanvraag is ingediend, als bedoeld in artikel 5.119 , vierde Lid of artikel 5.119 , vijfde Lid;
- e. de werkzaamheden niet volgens de Uitvoeringsvoorwaarden voor onderhoud van gemeentelijke monumenten in Veenendaal worden uitgevoerd;
- f. met de werkzaamheden is begonnen voordat de benodigde vergunningen of subsidiebeschikking voor een gemeentelijk monument zijn verleend; of
- g. het subsidieplafond wordt overschreden.

Artikel 5.124 Aanvraag subsidievaststelling

1

Na het uitvoeren van de werkzaamheden waarvoor subsidie is verleend, dient de eigenaar van een gemeentelijk monument een gespecificeerde eindafrekening met betalingsbewijzen in bij wijze van aanvraag tot subsidievaststelling.

2

Om een verzoek tot subsidievaststelling beslissen burgemeester en wethouders binnen 8 weken.

Paragraaf 5.6.3 Beeldbepalende panden

Artikel 5.125 Aanwijzing activiteiten

Deze paragraaf is van toepassing op het slopen of wijzigen van Beeldbepalende panden en objecten.

Artikel 5.126 Voorrangsregel

In geval van strijdigheid tussen de regels van paragraaf 5.6.3 en de regels buiten deze paragraaf, gelden de regels van paragraaf 5.6.3.

Artikel 5.127 Specifieke zorgplicht

De zorgplicht, bedoeld in artikel 5.3, houdt in ieder geval in dat een beeldbepalend pand niet wordt beschadigd of vernield en wordt onderhouden als dat voor de instandhouding daarvan noodzakelijk is.

Artikel 5.128 Aanwijzing vergunningplichtige activiteiten

1

In het gebied Beeldbepalende panden is het verboden zonder omgevingsvergunning:

- a. de goothoogte, bouwhoogte, dakhelling of kapvorm, te wijzigen, of de gevelindeling van gevels, gelegen aan de zijde van de openbare ruimte;
- b. de bestaande omvang van het pand te wijzigen; of
- c. het pand te slopen.

2

Het eerste lid is alleen van toepassing op activiteiten waarvoor ook een omgevingsvergunning voor bouwen, slopen of afwijken van het omgevingsplan nodig is.

Artikel 5.129 Bijzondere aanvraagvereisten omgevingsvergunning

1

Bij de aanvraag om een omgevingsvergunning als bedoeld in artikel 5.128, eerste Lid, onder a en b, wordt in ieder geval een onderbouwing verstrekt waaruit blijkt hoe wordt omgegaan met de karakteristieke kenmerken van het beeldbepalende pand.

2

Bij de aanvraag om een omgevingsvergunning als bedoeld in artikel 5.128, eerste Lid, onder c, wordt in ieder geval verstrekt:

- a. een onderbouwing waaruit blijkt dat de beeldbepalende bouwmassa niet te handhaven is; en
- b. een nieuw plan dat aantoont hoe met de karakteristieke kenmerken van het beeldbepalende pand wordt omgegaan.

Artikel 5.130 Beoordelingsregel omgevingsvergunning

De omgevingsvergunning wordt alleen geweigerd als door de activiteit blijvend afbreuk wordt gedaan aan de karakteristieke kenmerken van het beeldbepalende pand zoals opgenomen in de welstandsnota of diens rechtsopvolger en hieraan door het stellen van maatwerkvoorschriften of vergunningvoorschriften niet of onvoldoende tegemoet kan worden gekomen.

Paragraaf 5.6.4 Integrale ensembles

Artikel 5.131 Aanwijzing activiteiten

Deze paragraaf is van toepassing op het aanbrengen van wijzigingen in integrale ensembles.

Artikel 5.132 Specifieke zorgplicht

De zorgplicht, bedoeld in artikel 5.3, houdt in ieder geval in dat bij aanpassingen in de openbare ruimte en aan of bij gebouwen en bouwwerken geen onevenredige aantasting mag plaatsvinden van de cultuurhistorische waarden behorende bij integrale ensembles, zoals opgenomen in de welstandsnota of diens rechtsopvolgers.

Paragraaf 5.6.5 Stedenbouwkundige ensembles

Artikel 5.133 Aanwijzing activiteiten

Deze paragraaf is van toepassing op het aanbrengen van wijzigingen in stedenbouwkundige ensembles.

Artikel 5.134 Specifieke zorgplicht

De zorgplicht, bedoeld in artikel 5.3, houdt in ieder geval in dat bij aanpassingen in de openbare ruimte en aan of bij gebouwen en bouwwerken geen onevenredige aantasting mag plaatsvinden van de cultuurhistorische waarden behorende bij stedenbouwkundige ensembles, zoals opgenomen in de welstandsnota of diens rechtsopvolgers.

Afdeling 5.7 Activiteiten met betrekking tot flora en fauna

Paragraaf 5.7.1 Algemeen

Artikel 5.135 Oogmerken

De regels in deze paragraaf zijn gesteld met het oog op:

- a. het voorkomen of opheffen van overlast of schade aan de openbare gezondheid;
- b. het voorkomen van hinder;
- c. het behouden en beschermen van de natuur- en landschappelijke waarde van houtopstanden;
- d. het behouden en beschermen van de beeldbepalende - en cultuurhistorische waarde van bomen; en
- e. het waarborgen van de veiligheid.

Paragraaf 5.7.2 Hinderlijke of schadelijke dieren

Artikel 5.136 Aanwijzing activiteiten

Deze paragraaf is van toepassing op het houden van hinderlijke of schadelijke dieren.

Artikel 5.137 Specifieke zorgplicht

De zorgplicht, bedoeld in artikel 5.3 houdt in ieder geval in dat:

- a. de rechthebbende op duiven en bijen zorg draagt voor het voorkomen van overlast voor zijn omgeving;
- b. de rechthebbende op vee dat zich bevindt in een weiland of op een terrein dat niet van de weg is afgescheiden door een deugdelijke veekering, zorg draagt voor het treffen van zodanige maatregelen dat dit vee de weg niet kan bereiken.
- c. binnen de bebouwde komen buiten een locatie waar een milieubelastende activiteit is toegestaan dragen rechthebbenden van landbouw- of huisdieren zorg voor het voorkomen van overlast of schade aan de openbare gezondheid. Dit houdt in ieder geval in dat:
 1. dagelijks zorg wordt gedragen voor het opruimen van uitwerpselen, voedselresten en schadelijke overlastgevende geuren of stoffen en indien mogelijk worden deze voorkomen; en
 2. dieren binnen worden gehouden, geplaatst worden in een geluidswerende ruimte of geplaatst worden in een nachthok tussen 22:00 uur en 08.00 uur indien door burgemeester en wethouders schriftelijk bekend is gemaakt aan de rechthebbende van het dier dat er klachten zijn over de geluidsproductie van het dier gedurende die tijden.

Paragraaf 5.7.3 Vellen van houtopstanden

Artikel 5.138 Aanwijzing activiteiten

Deze paragraaf is van toepassing op het vellen van houtopstanden.

Artikel 5.139 Voorrangsregel

Alle gemeentelijke regels met betrekking tot vellen van houtopstanden buiten deze paragraaf zijn niet van toepassing.

Artikel 5.140 Aanwijzing vergunningplichtige activiteiten

1

Het is verboden zonder omgevingsvergunning een houtopstand te vellen, als:

- a. het om een gemeentelijke houtopstand gaat; of
- b. het om een houtopstand gaat binnen het [*werkingsgebied waardevolle bomenlijst*].

2

Het is verboden zonder omgevingsvergunning een houtopstand te vellen in de volgende gebieden:

- a. coulissenlandschap;
- b. karacteristiek verkavelingspatroon;
- c. landschapswaarden;
- d. bos;
- e. natuur; of
- f. waarde-ecologie.

3

Het tweede lid geldt niet voor fruitbomen.

4

Het eerste en tweede lid zijn niet van toepassing op het vellen van een houtopstand in verband met een spoedeisend belang voor de openbare orde of een direct gevaar voor personen of goederen.

Artikel 5.141 Bijzondere aanvraagvereisten omgevingsvergunning

Bij de aanvraag om een omgevingsvergunning worden de volgende gegevens verstrekt:

- a. een kaart, foto of tekening waar iedere te vellen houtopstand is geïdentificeerd met een nummer en de locatie op het perceel;
- b. de reden voor het kappen van iedere houtopstand;
- c. de soort houtopstand;
- d. een toelichting op de mogelijkheid tot herbepanten of het voornemen om op een daarbij te vermelden locatie tot herbepanten over te gaan, met daarbij het aantal en soorten vermeld.

Artikel 5.142 Beoordelingsregels omgevingsvergunning

De omgevingsvergunning kan alleen worden verleend:

- a. als de boom gevaar of ernstige hinder veroorzaakt; of
- b. vanwege een individueel of maatschappelijk belang, dat zwaarder moet wegen dan de belangen, bedoeld in **Artikel 5.135.**

Artikel 5.143 Maatwerkvoorschriften

Met de maatwerkvoorschriften bedoeld in artikel 5.4 kunnen burgemeester en wethouders ondermeer een herplantplicht opleggen onder nader te stellen voorschriften.

Afdeling 5.8 Activiteiten met betrekking tot afval

Paragraaf 5.8.1 Algemeen

Artikel 5.144 Oogmerken

De regels in deze afdeling zijn gesteld met het oog op:

- a. het beschermen van het milieu;
- b. het doelmatig beheren van afvalstoffen; en
- c. het beperken van hinder.

Paragraaf 5.8.2 Huishoudelijke afvalstoffen

Artikel 5.145 Aanwijzing activiteiten

Deze paragraaf is van toepassing op het aanbieden van huishoudelijke afvalstoffen.

Artikel 5.146 Algemene regels inzameldienst en inzamelaars

1

Als inzameldienst is aangewezen: ACV te Ede.

2

In aanvulling op het eerste lid is in bijlage 2 Huishoudelijk afvalstoffen opgenomen welke andere inzamelaars zijn aangewezen om huishoudelijke afvalstoffen in te zamelen.

Artikel 5.147 Algemene regels inzamelen oud papier en karton

Voor de inzamelaar van huishoudelijk oud papier en karton gelden de volgende regels:

- a. de inzamelaar zamelt alleen huishoudelijk oud papier en karton in dat droog, schoon en niet vervuild is met andere afvalfracties;
- b. de inzamelaar draagt er zorg voor dat de inzameling ordelijk en zorgvuldig geschiedt;
- c. de inzamelaar zorgt ervoor dat de ruimte rond de verzamelcontainer schoon blijft; en
- d. de inzamelaar rapporteert jaarlijks uiterlijk in de maand januari aan burgemeester en wethouders over de ingezamelde hoeveelheid oud papier en karton over het voorgaande kalenderjaar.

Artikel 5.148 Algemene regels dagen en tijden van aanbidding

1

De inzameldienst stelt jaarlijks een afvalkalender op voor het aanbieden van het huishoudelijk afval via een Inzamelmiddel, waarbij het volgende geldt:

- a. huishoudelijk restafval wordt eens per drie weken opgehaald op vaste dagen;

- b. gft-afval wordt eens per twee weken opgehaald op vaste dagen;
- c. oud papier en karton worden eens per drie weken opgehaald op vaste dagen; en
- d. plastic verpakkingen, blik en drankpakken worden via een minicontainer een maal per drie weken en via PMD-zakken eens per week bij gestapelde woningen opgehaald op vaste dagen;

2

In afwijking van het eerste lid kunnen burgemeester en wethouders in verband met feestdagen en bijzondere evenementen andere inzameldagen vaststellen. Dit wordt - voor zover mogelijk - bekend gemaakt op de afvalkalender en anders in de lokale krant.

3

De Inzamelmiddelen worden aangeboden op de vastgestelde of afgesproken inzameldag tussen 6:00 uur en 7:30 uur of op de dag voorafgaande aan de inzameldag vanaf 20:00 uur.

4

Afvalstoffen in Inzamelvoorzieningen worden niet aangeboden tussen 23:00 uur en 7:00 uur.

Artikel 5.149 Algemene regels gebruik en aanbieden inzamelmiddelen

1

De Inzamelmiddelen en Inzamelvoorzieningen worden zodanig gebruikt dat deze geen overlast voor derden veroorzaken.

2

De volgende regels gelden voor de plaats en de wijze waarop huishoudelijke afvalstoffen worden aangeboden:

a. inzamelmiddelen en inzamelvoorziening:

1. inzamelmiddelen worden netjes op een rij op het voetpad geplaatst, zo dicht mogelijk bij de rijweg, of, bij het ontbreken van een voetpad, aan de kant van de openbare weg of op een inzamel- of clusterplaats, zodanig dat het voetgangers- en overige verkeer niet wordt gehinderd of in de doorgang wordt belemmerd en gevaar of schade wordt voorkomen en waarbij aanwijzingen van de inzameldienst worden opgevolgd;
2. inzamelmiddelen en inzamelvoorzieningen worden goed gesloten;
3. uit het inzamelmiddel en de inzamelvoorziening mag geen huishoudelijk afval steken;
4. afvalstoffen die ten onrechte of op een onjuiste wijze zijn aangeboden en die na inzameling daardoor in het inzamelmiddel zijn achtergebleven, worden onverwijld door de gebruiker uit het inzamelmiddel verwijderd;
5. het gewicht van de hoeveelheid afvalstoffen en het eigen gewicht van de ter lediging aangeboden inzamelmiddel is in zijn totaliteit niet zwaarder dan 50 kilogram;
6. afvalstoffen worden niet naast de inzamelvoorziening geplaatst; en
7. er worden geen wijzigingen aan de inzamelmiddelen gebracht, waaronder het aanbrengen van een containerslot of het verwijderen van de chip, anders dan ter verfraaiing;

b. afvalbrengstation van de inzameldienst:

1. het afvalbrengstation van de inzameldienst is het brengdepot waar de afvalstoffen bedoeld in artikel 5.150 kunnen worden achtergelaten;
2. de afvalstoffen worden in de daartoe op het brengdepot aangewezen container of op de daartoe aangewezen plaats achtergelaten;

3. de aanwijzingen van de medewerkers van de inzameldienst worden te allen tijde opgevolgd;
 4. een ieder legitimeert zich op verzoek van de medewerkers van de inzameldienst of een toezichthouder die burgemeester en wethouders hebben aangewezen; en
 5. bij het brengdepot kan maximaal 2 m³ aan afvalstoffen per inzameling worden achtergelaten;
- c. elektrische en elektronische apparatuur, hout, grof tuinafval, grof huishoudelijk afval:
1. de gebruiker neemt vóór de vastgestelde inzameldag, telefonisch of mondeling contact op met de inzameldienst of een inzamelaar als bedoeld in bijlage 2 Huishoudelijk afvalstoffen onder 3 om door te geven welke afvalstoffen hij zal aanbieden;
 2. de afvalstoffen worden zoveel mogelijk in één of meer handzame bundels, gedemonteerd, samengevoegd, samengedrukt en samengebonden aangeboden;
 3. de afvalstoffen hebben per inzameling in totaal geen grotere omvang dan 2 m³ en zijn per bundel afval niet zwaarder dan 30 kilogram;
 4. de afvalstoffen worden zodanig aangeboden dat zij geen hinder of gevaar voor weggebruikers opleveren;
 5. grof tuinafval heeft bij het aanbieden geen grotere afmeting dan 2 meter;
 6. de afvalstoffen worden aangeboden op de plaats, die is aangewezen voor het ter inzameling aanbieden van inzamelmiddelen of bij de geplaatste inzamelvoorziening; en
 7. elektrische - en elektronische apparatuur en herbruikbare componenten uit het grof huishoudelijk afval die worden meegegeven aan een inzamelaar als bedoeld in bijlage 2 Huishoudelijk afvalstoffen onder 3 worden op het eigen perceel en droog aangeboden.

Artikel 5.150 Algemene regels afvalscheiding

In ieder geval de volgende bestanddelen huishoudelijke afvalstoffen worden afzonderlijk ingezameld:

groente-, fruit- en tuinafval	dat deel van de huishoudelijke afvalstoffen dat van organische oorsprong is, beperkt is van omvang en apart wordt ingezameld
klein chemisch afval	huishoudelijke afvalstoffen zoals vermeld op de kca-lijst op kleur gescheiden
glas	eenmalige glasverpakkingen zoals flessen, potten en andere glazen verpakkingen, met uitzondering van vlakglas, (glas)keramiek, gloei- en spaarlampen, TL-lampen, nagellakflesjes, stenen kruiken, porselein, kristal, spiegels, doppen van flessen, kunststofflessen en kurken
	huishoudelijk oud papier en karton dat droog en schoon en niet vervuild is met andere afvalfracties, met uitzondering van

oud papier en karton	drankkartons voor zuivel en frisdranken, ordners en ringbanden met metaal of plastic onderdelen, geplastificeerd papier, sanitair papier, behang, vinyl en doorslagpapier
plastic verpakkingen, blik en drankpakken	plastic verpakkingen, blik en drankpakken als bedoeld in het kader van de Raamovereenkomst verpakkingen
textiel	kleding, lakens, dekens, handdoeken en dergelijke, schoeisels, grote lappen stof en gordijnen die schoon zijn, niet vervuild met andere afvalfracties en niet eerder gebruikt als bijvoorbeeld poets- of verflappen
elektrische en elektronische apparatuur	de producten, bedoeld in de Regeling beheer elektrische en elektronische apparatuur
verduurzaamd hout	hout dat is geïmpregneerd, te herkennen aan groene of bruine kleur, zoals bielzen of tuinhout
grof tuinafval	plantaardige of organische afvalstoffen door aard, samenstelling of omvang niet vallend onder gft-afval en vrijkomend bij de aanleg, het onderhoud of verwijdering van particulier groen, zoals grof loofafval, snoeihout et cetera, met uitzondering van bielzen, tuinhekken en tuinschuttingen
asbest en asbesthoudend afval	afval waarin zich asbest bevindt
grof huishoudelijk afval	volumineus of zwaar huishoudelijk afval dat door afmeting of gewicht niet in een inzamelmiddel of via een inzamelvoorziening ter inzameling kan worden aangeboden

metalen	producten met als belangrijkste bestanddeel ferro of non-ferro
EPS	piepschuim/tempex
dakleer	dakbedekkingsmaterialen, ook wel genoemd dakleer, bestaand uit beplatingsmateriaal van hout of kunststof, voorzien van een laag koolteer of bitumen dit is inclusief dakgrind, waaraan zich teer of bitumen bevindt
banden	schone banden van motoren en personenauto's van maximaal 16 inch zonder velgen
vlakglas	vlak en glad glas dat is gebruikt in woning- en utiliteitsbouw
incontinentieafval	afval van incontinentiemateriaal
gips	dat deel van de huishoudelijke afvalstoffen dat bestaat uit gipsplaten, gipsblokken of gipslijsten
huishoudelijk restafval	afval afkomstig uit particuliere huishoudens, dat overblijft na scheiding in de deelstromen
frituurvet en plantaardige olie	restanten van voor consumptie bestemd frituurvet en plantaardige olie

Artikel 5.151 Algemene regels verboden

1

Het is verboden huishoudelijke afvalstoffen:

- a. ter inzameling aan te bieden aan een ander dan de inzameldienst of een inzamelaar als bedoeld in [artikel 5.146](#), [tweede Lid](#) onder b;
- b. over te dragen aan een ander dan een inzamelaar als bedoeld in [artikel 5.146](#), [tweede Lid](#);
- c. achter te laten op een andere plaats dan de inzamelplaats, bedoeld in [artikel 5.149](#), [tweede Lid](#);
- d. ter inzameling aan te bieden anders dan de in [artikel 5.148](#) genoemde dagen en tijden.

2

Het is verboden de bestanddelen van huishoudelijke afvalstoffen, bedoeld in artikel 5.150, anders dan afzonderlijk:

- a. ter inzameling aan te bieden; of
- b. achter te laten op een inzamelplaats, als bedoeld in artikel 5.149 , tweede Lid onder b.

3

In afwijking van het tweede lid zijn personen die woonachtig zijn in een gestapelde woning vrijgesteld van gescheiden inzameling van GFT-afval.

4

Het is verboden om een inzamelmiddel na afloop van de tijden, bedoeld in artikel 5.151 , eerste Lid onder d, buiten een perceel te laten staan.

5

Het is verboden ter inzameling gereedstaande afvalstoffen of inzamelmiddelen te doorzoeken of te verspreiden, te stoten, omver te werpen of deze anderszins te behandelen.

Paragraaf 5.8.3 Bedrijfsafvalstoffen

Artikel 5.152 Aanwijzing activiteiten

Deze paragraaf is van toepassing op het inzamelen van bedrijfsafvalstoffen.

Artikel 5.153 Algemene regels inzameling

De inzameldienst van huishoudelijke afvalstoffen verzamelt ook categorieën bedrijfsafvalstoffen die qua aard en samenstelling vergelijkbaar zijn met de volgende huishoudelijke afvalstoffen:

- a. bij basisscholen voor wat betreft de inzameling van gft-afval, papier en karton en plastic verpakkingen, blik en drankpakken;
- b. bij maatschappelijke organisaties voor wat betreft de inzameling van plastic verpakkingen, blik en drankpakken; en
- c. bij kantoren en winkels voor wat betreft de inzameling van kantoor-, winkel- en dienstenafval.

Artikel 5.154 Algemene regels aanbieden

Bedrijven, maatschappelijke organisaties en scholen die volgens artikel 5.153 bedrijfsafvalstoffen aanbieden, bieden deze aan overeenkomstig de in paragraaf 5.8.2 gestelde regels.

Artikel 5.155 Algemene regels verboden

Het is verboden bedrijfsafvalstoffen ter inzameling aan te bieden aan de inzameldienst, over te dragen aan de inzameldienst of bij de inzamelplaats, bedoeld in artikel 5.149 , tweede Lid onder b, achter te laten, tenzij artikel 5.153 van toepassing is.

Paragraaf 5.8.4 Zwerfafval en overige

Artikel 5.156 Aanwijzing activiteiten

Deze paragraaf is van toepassing op het achterlaten van zwerfafval en autowrakken.

Artikel 5.157 Specifieke zorgplicht

De zorgplicht, bedoeld in [artikel 5.3](#) houdt in ieder geval in dat:

- a. huishoudelijke afvalstoffen van beperkte omvang en gewicht die zijn ontstaan buiten een perceel, niet worden achtergelaten in de openbare ruimte, anders dan in daartoe bestemde afvalbakken of andere middelen ter inzameling van deze afvalstoffen;
- b. reclaimedrukwerk, ander promotiemateriaal en de verpakking daarvan, die in strijd met onderdeel a in de openbare ruimte wordt weggeworpen of achtergelaten, onmiddellijk worden opgeruimd door degene die het in de betreffende omgeving onder het publiek verspreidde;
- c. degene die een locatie drijft waar een milieubelastende activiteit is toegestaan en waar eet- of drinkwaren worden verkocht die ter plaatse kunnen worden genuttigd, zorg draagt voor de aanwezigheid in of nabij de locatie waar een milieubelastende activiteit is toegestaan van een steeds voor gebruik door het publiek beschikbare en tijdig geleegde afvalbak of soortgelijk middel voor het houden van afval;
- d. degene die een locatie drijft waar een milieubelastende activiteit is toegestaan, zo vaak als nodig etenswaren, verpakkingen, afval of andere materialen verwijderd die kennelijk uit de locatie waar een milieubelastende activiteit is toegestaan afkomstig zijn of voor de locatie waar een milieubelastende activiteit is toegestaan zijn bestemd binnen een straal van ten minste 25 meter van de locatie waar de milieubelastende activiteit is toegestaan;
- e. een weg, als bedoeld in artikel 1 van de Wegenverkeerswet 1994, niet verontreinigd wordt of het milieu niet nadelig wordt beïnvloed door afvalstoffen, stoffen of voorwerpen te laden, te lossen of te vervoeren of andere werkzaamheden te verrichten; en
- f. degene die in strijd met onderdeel a de weg verontreinigt of het milieu nadelig beïnvloedt of diens opdrachtgever direct na de beëindiging van de werkzaamheden van die dag zorgt voor het reinigen van de weg, of zoveel eerder als nodig is om de veiligheid van het verkeer of de bescherming van het wegdek te verzekeren.

Artikel 5.158 Algemene regels verboden

1

Het is verboden zich te ontdoen van een autowrak dat afkomstig is van een perceel, anders dan door afgifte aan een locatie waar een milieubelastende activiteit is toegestaan.

2

Het is verboden buiten een locatie waar een milieubelastende activiteit is toegestaan hinder of nadelige beïnvloeding van het milieu te veroorzaken, door een afvalstof, een stof of een voorwerp op of in de bodem te brengen, te storten, te houden, achter te laten of anderszins daar te plaatsen.

3

Het tweede lid is niet van toepassing op:

- a. het aanbieden, overdragen of achterlaten van huishoudelijke afvalstoffen of bedrijfsafvalstoffen in overeenstemming met dit omgevingsplan;
- b. het composteren van huishoudelijk groente-, fruit- of tuinafval op het perceel waar dit is ontstaan; en
- c. het laden, lossen of vervoeren van afvalstoffen, met inbegrip van daarbij niet te vermijden plaatsing van afvalstoffen, stoffen of voorwerpen op de weg, bedoeld in artikel 1 van de Wegenverkeerswet 1994.

4

Indien de overtreder van het tweede lid onbekend is, wordt de persoon tot wie de aangetroffen afvalstof, stof of voorwerp kan worden herleid, geacht te hebben gehandeld in strijd met dit lid.

5

Het is verboden afvalstoffen op een voor het publiek waarneembare plaats in de open lucht en buiten een locatie waar een milieubelastende activiteit is toegestaan op te slaan, anders dan door het in overeenstemming met paragraaf 5.8.2 aanbieden of overdragen van huishoudelijke afvalstoffen.

Hoofdstuk 6 Beheer en onderhoud

Afdeling 6.1 Gedoogplichten

Artikel 6.1 Gedoogplichten

De rechthebbende op een bouwwerk is verplicht toe te laten dat op of aan dat bouwwerk voorwerpen, borden of voorzieningen ten behoeve van het verkeer of de openbare verlichting worden aangebracht, onderhouden, gewijzigd of verwijderd.

Hoofdstuk 7 Financiële bepalingen

Afdeling 7.1 Kostenverhaal [gereserveerd]

Afdeling 7.2 Nadeelcompensatie

Artikel 7.1 Adviescommissie

1

Voor de advisering over de op de aanvraag te nemen beschikking kan door burgemeester en wethouders een adviescommissie aangewezen worden die beschikt over voldoende deskundigheid op het gebied van nadeelcompensatie.

2

Afhankelijk van de complexiteit van de aanvraag kunnen burgemeester en wethouders 1 of 3 adviseurs aanwijzen als lid van de adviescommissie.

3

Een lid van de adviescommissie is niet:

- a. werkzaam onder verantwoordelijkheid van de raad of burgemeester en wethouders; en
- b. betrokken bij het besluit waarop de aanvraag betrekking heeft.

Artikel 7.2 Betrokkenheid aanvrager en andere belanghebbenden bij aanwijzing adviescommissie

1

Voordat burgemeester en wethouders de opdracht tot advisering verstrekken, stellen burgemeester en wethouders de aanvrager, eventuele andere betrokken bestuursorganen en de overige belanghebbenden schriftelijk op de hoogte van de aanwijzing van de adviescommissie.

2

De aanvrager, eventuele andere betrokken bestuursorganen en overige belanghebbenden kunnen binnen twee weken na de mededeling schriftelijk en voldoende gemotiveerd een verzoek tot wraking van één of meer leden van de adviescommissie bij burgemeester en wethouders indienen.

3

Burgemeester en wethouders beslissen binnen twee weken na het verstrijken van de in het tweede lid bedoelde termijn over een verzoek tot wraking.

Artikel 7.3 Werkwijze adviescommissie

1

Burgemeester en wethouders stellen aan de adviescommissie alle op de aanvraag betrekking hebbende informatie en de voor de beoordeling daarvan naar het oordeel van de adviescommissie noodzakelijke bescheiden ter beschikking.

2

Burgemeester en wethouders wijzen uit de ambtelijke organisatie één of meer personen aan die de adviescommissie bij de uitvoering van de adviesopdracht bijstaat.

3

De adviescommissie organiseert één of meerdere hoorzittingen, waar de aanvrager en de ambtelijke vertegenwoordiger(s) in de gelegenheid worden gesteld de aanvraag toe te lichten, de voor de advisering over de aanvraag relevante informatie te verschaffen of een standpunt van de gemeente over de aanvraag aan de adviescommissie kenbaar te maken. Eventuele andere betrokken bestuursorganen en de belanghebbenden worden eveneens in de gelegenheid gesteld hun standpunt kenbaar te maken.

4

De adviescommissie bepaalt het tijdstip waarop de adviescommissie de situatie ter plaatse zal bezichtigen en nodigt de aanvrager voor de plaatsopneming uit.

5

Voor een taxatie van een bij de aanvraag betrokken onroerende zaak, wordt door de adviescommissie met de aanvrager een afspraak gemaakt.

6

Van de in het derde lid bedoelde hoorzitting en van de in het vierde lid bedoelde bezichtiging wordt door of onder verantwoordelijkheid van, de adviescommissie een verslag gemaakt, dat onderdeel vormt van het uit te brengen advies.

7

Voordat een advies wordt uitgebracht zendt de adviescommissie binnen zestien weken na de dagtekening van de opdracht tot advisering een concept daarvan aan de gemeente, aan de aanvrager, aan eventuele andere betrokken bestuursorganen en aan de belanghebbenden. De adviescommissie kan deze termijn onder opgaaf van redenen met een daarbij aan te geven termijn met ten hoogste vier weken verlengen.

8

De aanvrager, eventuele andere betrokken bestuursorganen en de belanghebbenden worden in de gelegenheid gesteld om binnen vier weken na de toezending van het concept advies schriftelijk hierop te reageren.

9

In het geval tijdig reacties zijn ingediend, brengt de adviescommissie binnen vier weken na het verstrijken van de in het achtste lid bedoelde termijn een advies uit aan burgemeester en wethouders waarbij de betreffende reacties zijn betrokken.

10

In het geval geen of niet tijdig reacties zijn ingediend, brengt de adviescommissie binnen twee weken na het verstrijken van de in het achtste lid bedoelde termijn een advies uit aan burgemeester en wethouders.

Hoofdstuk 8 Procesregels

Afdeling 8.1 Voorbereiding van besluiten

Paragraaf 8.1.1 Erfgoed

Artikel 8.1 Gemeentelijk erfgoedregister

1

Burgemeester en wethouders houden een door eenieder te raadplegen gemeentelijk register bij van krachtens dit omgevingsplan onherroepelijk aangewezen cultureel erfgoed (gemeentelijk erfgoedregister).

2

Het gemeentelijk erfgoedregister bevat gegevens over de inschrijving en ter identificatie van het aangewezen gemeentelijk cultureel erfgoed.

Artikel 8.2 Aanwijzing gemeentelijke monumenten

1

Een monument of archeologisch monument kan worden aangewezen als gemeentelijk monument op basis van de volgende criteria:

- a. cultuurhistorische en wetenschappelijke waarde;
- b. architectuurhistorische en esthetische waarde;
- c. ensemblewaarde;
- d. gaafheid;
- e. herkenbaarheid; en
- f. zeldzaamheid.

2

Naast de in lid 1 genoemde criteria, zijn de Veenendaalse criteria medebepalend om als gemeentelijk monument aangewezen te kunnen worden. Deze criteria geven specifiek uiting aan de Veenendaalse historie. Tot de Veenendaalse criteria behoren:

- a. religie: elementen die uitdrukking geven aan de geestelijke ontwikkeling o.a. (verenigings) gebouwen die specifiek bij een kerk(genootschap) behoorden;
- b. agrarische en ontginningsgeschiedenis: elementen die uitdrukking geven aan de landschappelijke ontwikkeling;
- c. militair erfgoed: elementen of patronen die uitdrukking geven aan de verdediging van Veenendaal en omstreken;
- d. industrieel erfgoed: elementen die uitdrukking geven aan de sociaal-economische ontwikkeling;
- e. herinneringswaarde: elementen die uitdrukking geven aan bepaalde gebeurtenissen of personen; en
- f. lokale architecten: ontwerpen die uiting geven aan een bepaald tijdsbeeld.

3

Dit artikel is niet van toepassing op:

- a. rijksmonumenten; en
- b. monumenten en archeologisch monumenten die zijn aangewezen op grond van de omgevingsverordening provincie Utrecht.

Artikel 8.3 Voornemen tot aanwijzing

Een voornemen om een gemeentelijk monument aan te wijzen, wordt door burgemeester en wethouders schriftelijk

bekendgemaakt aan alle zakelijk gerechtigden op de onroerende zaak die vermeld staan in de openbare registers, bedoeld in artikel 8, eerste lid, van de Kadasterwet.

Artikel 8.4 Voorbescherming

1

De bescherming van paragraaf 5.6.2 is van overeenkomstige toepassing op het monument of archeologisch monument ten aanzien waarvan een voornemen als bedoeld in artikel 8.3 is bekendgemaakt.

2

De voorbescherming, bedoeld in het eerste lid, vervalt op het moment van inschrijving van de aanwijzing in het gemeentelijk erfgoedregister of op het moment waarop het aanwijzingsbesluit wordt herroepen of door de bestuursrechter wordt vernietigd.

Artikel 8.5 Beslistermijn en inhoud aanwijzingsbesluit

1

Op een aanvraag om aanwijzing dient te worden besloten binnen 26 weken na ontvangst van de aanvraag.

2

De aanwijzing bevat in ieder geval de plaatselijke aanduiding van het gemeentelijk monument, de datum van aanwijzing, de kadastrale aanduiding en een beschrijving van het gemeentelijk monument.

Artikel 8.6 Bekendmaking aanwijzingsbesluit aan rechthebbenden en inschrijving

1

De aanwijzing wordt schriftelijk bekendgemaakt aan alle zakelijk gerechtigden op de onroerende zaak die vermeld staan in de openbare registers, bedoeld in artikel 8, eerste lid, van de Kadasterwet.

2

Zodra een aanwijzing onherroepelijk is geworden wordt deze onverwijld opgenomen in het gemeentelijk erfgoedregister.

Artikel 8.7 Aanwijzing als voorlopig gemeentelijk monument

1

In een spoedeisend geval kan een monument of archeologisch monument worden aangewezen als voorlopig gemeentelijk monument. Artikel 8.6 is van overeenkomstige toepassing op deze aanwijzing.

2

Paragraaf 5.6.2 is van overeenkomstige toepassing vanaf het moment dat belanghebbenden schriftelijk in kennis worden gesteld van het besluit van burgemeester en wethouders tot aanwijzing van het monument of archeologisch monument als voorlopig gemeentelijk monument.

Artikel 8.8 Wijziging gemeentelijk erfgoedregister, vervallen aanwijzing monument

1

Burgemeester en wethouders kunnen ten aanzien van gemeentelijk monumenten en voorlopige gemeentelijk monumenten ambtshalve wijzigingen aanbrengen in het gemeentelijk erfgoedregister.

2

Als de wijziging ziet op het schrappen uit het register is paragraaf 8.1.1 van overeenkomstige toepassing, tenzij het monument of het archeologisch monument waarop de aanwijzing betrekking heeft als zodanig is tenietgegaan.

3

Een aanwijzing vervalt met ingang van de dag waarop het monument of het archeologisch monument waarop de aanwijzing betrekking heeft is ingeschreven in het rijksmonumentenregister of een provinciaal erfgoedregister als bedoeld in artikel 3.17, derde lid, van de Erfgoedwet. Het vervallen van de aanwijzing wordt onverwijld bijgehouden in het gemeentelijk erfgoedregister.

Artikel 8.9 Aanwijzing beeldbepalende panden

1

Een pand kan worden aangewezen als beeldbepalend pand op basis van de volgende criteria:

- a. cultuurhistorische en wetenschappelijke waarde;
- b. architectuurhistorische en esthetische waarde;
- c. ensemblewaarde;
- d. gaafheid;
- e. herkenbaarheid; en
- f. zeldzaamheid.

2

2. Naast de in lid 1 genoemde criteria, zijn de Veenendaalse criteria medebepalend om als beeldbepalend aangewezen te kunnen worden. Deze criteria geven specifiek uiting aan de Veenendaalse historie. Tot de Veenendaalse criteria behoren:

- a. religie: elementen die uitdrukking geven aan de geestelijke ontwikkeling o.a. (verenigings) gebouwen die specifiek bij een kerk(genootschap) behoorden;
- b. agrarische en ontginningsgeschiedenis: elementen die uitdrukking geven aan de landschappelijke ontwikkeling;
- c. militair erfgoed: elementen of patronen die uitdrukking geven aan de verdediging van Veenendaal en omstreken;
- d. industrieel erfgoed: elementen die uitdrukking geven aan de sociaal-economische ontwikkeling;
- e. herinneringswaarde: elementen die uitdrukking geven aan bepaalde gebeurtenissen of personen; en
- f. lokale architecten: ontwerpen die uiting geven aan een bepaald tijdsbeeld;

Artikel 8.10 Voornemen tot aanwijzing

Een voornemen om een beeldbepalend pand aan te wijzen, wordt door burgemeester en wethouders schriftelijk bekendgemaakt aan alle zakelijk gerechtigden op de onroerende zaak die vermeld staan in de openbare registers, bedoeld in artikel 8, eerste lid, van de Kadasterwet.

Afdeling 8.2 Gemeentelijke projecten van publiek belang [gereserveerd]

Afdeling 8.3 Advies

Artikel 8.11 Commissie ruimtelijke kwaliteit

1

Er is een commissie Ruimtelijke Kwaliteit.

2

De commissie Ruimtelijke Kwaliteit bestaat uit een voorzitter en ten minste drie stemgerechtigde leden, waaronder een secretaris, die deskundig zijn op het gebied van architectuur, ruimtelijke kwaliteit, cultuurhistorie of monumentenzorg. Voor de leden worden plaatsvervangers aangewezen.

3

De leden van de commissie zijn onafhankelijk van het gemeentebestuur.

4

De raad benoemt en ontslaat de leden en de plaatsvervangende leden van de commissie.

5

De commissie brengt het advies uit binnen vier weken nadat burgemeester en wethouders daarom hebben verzocht, tenzij burgemeester en wethouders een andere termijn bepalen.

6

De vergaderingen van de commissie Ruimtelijke Kwaliteit zijn openbaar tenzij de commissie Ruimtelijke Kwaliteit anders bepaalt.

Artikel 8.12 Advies over aanwijzing monument

1

Burgemeester en wethouders vragen over het voornemen om toepassing te geven aan artikel 12.11 , eerste Lid, in samenhang met artikel 5.115 en artikel 8.2 advies aan de commissie Ruimtelijke Kwaliteit.

2

De commissie Ruimtelijke Kwaliteit betreft in ieder geval de leden die deskundig zijn op het gebied van de monumentenzorg bij het advies.

3

De commissie Ruimtelijke Kwaliteit brengt binnen 8 weken na ontvangst van de adviesaanvraag schriftelijk en deugdelijk gemotiveerd advies uit.

4

In afwijking van het eerste lid wordt bij een aanwijzing als voorlopig gemeentelijk monument als bedoeld in artikel 12.11 , tweede Lid, in samenhang met artikel 8.7 aan de commissie Ruimtelijke Kwaliteit advies gevraagd over de vastgestelde aanwijzing als voorlopig gemeentelijk monument.

Artikel 8.13 Advies over aanwijzing beeldbepalend pand

1

Burgemeester en wethouders vragen over het voornemen om toepassing te geven aan artikel advies aan de commissie Ruimtelijke Kwaliteit.

2

De adviescommissie brengt binnen 8 weken na ontvangst van de adviesaanvraag schriftelijk en deugdelijk gemotiveerd advies uit.

Artikel 8.14 Advies over omgevingsvergunning gemeentelijk monument

Voordat burgemeester en wethouders een besluit nemen op een aanvraag omgevingsvergunning als bedoeld in artikel 5.115 , eerste Lid winnen zij advies in bij de commissie Ruimtelijke Kwaliteit.

Artikel 8.15 Advies over omgevingsvergunning beeldbepalend pand

Voordat burgemeester en wethouders een besluit nemen op een aanvraag omgevingsvergunning als bedoeld in artikel 5.128 , eerste Lid winnen zij advies in bij de commissie Ruimtelijke Kwaliteit.

Artikel 8.16 Advies omgevingsvergunning rijksmonument

In het gebied aangewezen als rijksmonumenten zenden burgemeester en wethouders onverwijld een afschrift van de ontvankelijke aanvraag om een omgevingsvergunning voor een rijksmonumentactiviteit voor advies aan de commissie Ruimtelijke Kwaliteit.

Artikel 8.17 Advies omgevingsvergunning omgevingsplanactiviteit voor bouwplannen

1

De commissie Ruimtelijke Kwaliteit adviseert over de welstandsaspecten van aanvragen voor een omgevingsvergunning voor een omgevingsplanactiviteit die betrekking heeft op een bouwplan.

2

De commissie baseert haar advies op de in de welstandsnota genoemde welstandscriteria.

3

De commissie kan alleen adviezen uitbrengen als ten minste drie leden aanwezig zijn, waarvan ten minste twee leden beschikken over deskundigheid op het gebied van welstand.

4

De commissie kan de advisering, in afwijking van het derde lid, overlaten aan een of meer daartoe aangewezen leden als het gaat om een bouwplan waarvan het oordeel van de commissie als bekend mag worden verondersteld.

Artikel 8.18 Advies subsidieaanvraag gemeentelijk monument

Burgemeester en wethouders kunnen voor een subsidieaanvraag als bedoeld in subparagraaf 5.6.2.3 advies vragen aan de commissie Ruimtelijke Kwaliteit.

Afdeling 8.4 Maatschappelijk draagvlak [gereserveerd]

Afdeling 8.5 Andere bestuursorganen [gereserveerd]

Afdeling 8.6 Overige procesregels

Artikel 8.19 Aanwijzing collectieve festiviteit

Burgemeester en wethouders kunnen wanneer een collectieve festiviteit redelijkerwijs niet te voorzien was, een festiviteit onmiddellijk als collectieve festiviteit aanwijzen.

Artikel 8.20 Algemene weigeringsgrond omgevingsvergunning

Een omgevingsvergunning kan worden geweigerd als de aanvraag daarvoor minder dan 3 weken voor de beoogde datum van de beoogde activiteit is ingediend en daardoor een behoorlijke behandeling van de aanvraag niet mogelijk is.

Hoofdstuk 9 Handhaving [gereserveerd]

Hoofdstuk 10 Monitoring en informatie [gereserveerd]

Hoofdstuk 11 Overgangsrecht

Afdeling 11.1 Overgangsrecht

Artikel 11.1 Lopende procedures besluiten op aanvraag of ambtshalve besluiten

Als dit omgevingsplan op een activiteit van toepassing wordt en voor dat moment:

- a. een aanvraag om een besluit is ingediend
- b. een ontwerp van een ambtshalve te nemen besluit ter inzage is gelegd op de voorbereiding waarvan afdeling 3.4 van de Algemene wet bestuursrecht van toepassing is; of
- c. voor een ambtshalve te nemen besluit toepassing is gegeven aan artikel 4:8 van de Algemene wet bestuursrecht of het besluit is bekendgemaakt;

blijft het oude recht van toepassing tot het besluit onherroepelijk wordt, als tegen het besluit beroep openstaat of van kracht wordt, als tegen het besluit geen beroep openstaat.

Artikel 11.2 Overgangsrecht vergunningplichtige activiteiten

Zodra dit omgevingsplan op een activiteit van toepassing wordt:

- a. geldt een onherroepelijke omgevingsvergunning voor een activiteit op grond van een verordening, als een omgevingsvergunning op grond van dit omgevingsplan, voor zover voor die activiteit een omgevingsvergunning is vereist; of
- b. gelden de voorschriften uit een onherroepelijke omgevingsvergunning voor een activiteit op grond van een verordening, zoals die luidde direct voor dat moment, als een maatwerkvoorschrift op grond van dit omgevingsplan, voor zover voor die activiteit geen omgevingsvergunning is vereist en burgemeester en wethouders over die activiteit maatwerkvoorschriften kan stellen op grond van dit omgevingsplan

Artikel 11.3 Overgangsrecht meldingen, kennisgevingen en maatwerkvoorschriften

Zodra dit omgevingsplan op een activiteit van toepassing wordt, geldt:

- a. een melding of kennisgeving van een activiteit op grond van een gemeentelijke verordening, zoals die luidde direct voor dat moment
 - 1. als een melding op grond van dit omgevingsplan, voor zover voor die activiteit een melding is vereist; of
 - 2. als het verstrekken van informatie op grond van dit omgevingsplan, voor zover voor die activiteit een verplichting geldt om informatie te verstrekken;
- a. een aanvraag om een ontheffing of vergunning voor een activiteit op grond van een verordening, zoals die luidde direct voor dat moment, als een melding op grond van dit omgevingsplan, voor zover een melding is vereist.
- b. een onherroepelijk voorschrift voor een activiteit op grond van een verordening, zoals die luidde direct voor dat moment, als een maatwerkvoorschrift op grond van dit omgevingsplan voor zover burgemeester en wethouders over die activiteit maatwerkvoorschriften kan stellen op grond van dit omgevingsplan.

Artikel 11.4 Overgangsrecht handhavingsbesluiten

Als dit omgevingsplan op een activiteit van toepassing wordt en voor dat moment een overtreding heeft plaatsgevonden, een overtreding is aangevangen of het gevaar voor een overtreding klaarblijkelijk dreigde, en een bestuurlijke sanctie is opgelegd voor die overtreding of dreigende overtreding, blijft het oude recht op die bestuurlijke sanctie van toepassing tot het tijdstip waarop:

- a. de beschikking onherroepelijk is geworden en volledig is uitgevoerd of ten uitvoer is gelegd;

- b. de beschikking is ingetrokken of is komen te vervallen; of
- c. als de beschikking gaat om de oplegging van een last onder dwangsom: de last volledig is uitgevoerd;
- d. de dwangsom volledig is verbeurd en betaald; of
- e. de last is opgeheven.

Afdeling 11.2 Bruidsschat

Artikel 11.5 Bruidsschat

Voor alle regels die krachtens artikel 22.2 van de wet deel kunnen uitmaken van dit omgevingsplan is in **PDF bruidsschat** aangegeven of, en zo ja, in hoeverre, dat voor dit omgevingsplan nog het geval is.

Omgevingsplan, deel I, hoofdstuk 22

	Behouden	Herformuleren	Onderbrengen in H1 t/m H12 OPI	Schrappen	Toelichting
HOOFDSTUK 7 VOORMALIGE RIJKSREGELS (BRUIDSSCHAT)					
AFDELING 7.1 BRUIDSSCHAT IN OMGEVINGSPLAN					
Artikel 7.1 (hoofdstukken bruidsschat omgevingsplan)	X				
In het tijdelijke deel van het omgevingsplan, bedoeld in artikel 22.1, onder b, van de Omgevingswet, worden twee hoofdstukken opgenomen, luidende:	X				
	X				
HOOFDSTUK 1 ALGEMEEN					
Artikel 1.1 Begripsbepalingen	X				
1. Begripsbepalingen die, op de dag van de inwerkingtreding van de Omgevingswet, zijn opgenomen in de bijlage bij de Omgevingswet en in bijlage I bij het Besluit activiteiten leefomgeving, bijlage I bij het Besluit bouwwerken leefomgeving, bijlage I bij het Besluit kwaliteit leefomgeving, bijlage I bij het Omgevingsbesluit en bijlage I bij de Omgevingsregeling, zijn van toepassing op hoofdstuk 22 van dit omgevingsplan.	X				
	X				
2. Bijlage I bij dit omgevingsplan bevat begripsbepalingen voor de toepassing van hoofdstuk 22 van dit omgevingsplan.	X				
	X				
3. Bijlage II bij dit omgevingsplan bevat begripsbepalingen voor de toepassing van paragraaf 22.3.7.4 van dit omgevingsplan.				X	Deze bijlagen zijn uitsluitend van toepassing op
				X	Brabantse gemeenten in De Kempen. Daarmee kunnen
HOOFDSTUK 2 tot en met HOOFDSTUK 21					
<i>[Gereserveerd]</i>					
HOOFDSTUK 22 ACTIVITEITEN					
AFDELING 22.1 ALGEMEEN					
<i>§ 22.2.1 Algemene bepalingen</i>					
Artikel 22.1 Voorrangsbepaling	X				
1. De regels in afdeling 22.2, met uitzondering van paragraaf 22.2.7.3, en afdeling 22.3 zijn niet van toepassing voor zover die regels in strijd zijn met regels in het tijdelijke deel van dit omgevingsplan, bedoeld in artikel 22.1, onder a, van de Omgevingswet.	X				
2. De regels in afdeling 22.3 zijn niet van toepassing op een milieubelastende activiteit die als vergunningplichtig is aangewezen in hoofdstuk 3 van het Besluit activiteiten leefomgeving, voor zover voorschriften zijn verbonden aan:	X				
a. een voor de inwerkingtreding van de Omgevingswet onherroepelijke omgevingsvergunning voor een milieubelastende activiteit;	X				
b. een omgevingsvergunning voor een milieubelastende activiteit die is aangevraagd voor de inwerkingtreding van de Omgevingswet en na de inwerkingtreding van die wet onherroepelijk wordt.	X				
	X				
	X				
Artikel 22.2 Overgangsrecht: gemeentelijke monumenten en voorbeschermde gemeentelijke monumenten					
1. Voor de toepassing van de artikelen 22.28, eerste en tweede lid, 22.38, 22.287, 22.288, 22.290 tot en met 22.293 en 22.295 wordt onder gemeentelijk monument respectievelijk voorbeschermde gemeentelijk monument ook verstaan een monument of archeologisch monument dat op grond van een gemeentelijke verordening is aangewezen respectievelijk waarop, voordat het is aangewezen, die verordening van overeenkomstige toepassing is.	X				
2. Het eerste lid is van toepassing:	X				
a. als het gaat om een aangewezen monument of archeologisch monument: zolang in dit omgevingsplan daaraan nog niet de functie-aanduiding gemeentelijk monument is gegeven; en	X				
b. als het gaat om een monument of archeologisch monument waarop voordat het is aangewezen	X				

de verordening van overeenkomstige toepassing is: zolang in dit omgevingsplan daaraan nog niet de functie-aanduiding gemeentelijk monument is gegeven of dit omgevingsplan geen voorbeschermingsregel bevat vanwege het voornemen om die functie-aanduiding te geven.

Artikel 22.3 Overgangsrecht: rijksbeschermd stads- en dorpsgezichten

De artikelen 22.28, derde lid, en 22.38, aanhef en onder b, zijn van overeenkomstige toepassing op een activiteit als bedoeld in die artikelonderdelen die wordt verricht op een locatie waarvoor een op grond van artikel 4.35, eerste lid, van de Invoeringswet Omgevingswet als instructie geldende aanwijzing als beschermd stads- of dorpsgezicht als bedoeld in artikel 35, eerste lid, van de Monumentenwet 1988 zoals die wet luidde voor de inwerkingtreding van de Erfgoedwet van kracht is, zolang in dit omgevingsplan aan die locatie nog niet de functie-aanduiding rijksbeschermd stads- of dorpsgezicht is gegeven.

Artikel 22.4 Maatwerkvoorschriften

1. Een maatwerkvoorschrift kan worden gesteld over deze afdeling, met uitzondering van bepalingen over meet- en rekenmethoden.
2. Met een maatwerkvoorschrift kan worden afgeweken van de artikelen in deze afdeling.

§ 22.2.2 Algemene regels over het verrichten van bouw- en sloopwerkzaamheden

Artikel 22.5 Uitzetten rooilijnen, bebouwingsgrenzen en straatpeil

Met het bouwen van een bouwwerk waarvoor een omgevingsvergunning voor een bouwactiviteit of een omgevingsplanactiviteit is verleend wordt, onverminderd de aan de vergunning verbonden voorschriften, niet begonnen voordat voor zover nodig:

- a. de rooilijnen of bebouwingsgrenzen op het bouwterrein zijn uitgezet; en
- b. het straatpeil is uitgezet.

Artikel 22.6 Specifieke zorgplicht beschermen omgeving bouw- en sloopwerkzaamheden

Degene die bouw- of sloopwerkzaamheden verricht en weet of redelijkerwijs kan vermoeden dat de werkzaamheden kunnen leiden tot beschadiging of belemmering van wegen, van in de weg gelegen werken en van andere wel of niet roerende zaken op een aangrenzend perceel of op een aan het bouw- of sloofterrein grenzende openbare weg, openbaar water of openbaar groen, is verplicht alle maatregelen te treffen die redelijkerwijs van diegene kunnen worden gevraagd om die beschadiging of belemmering te voorkomen of niet te laten voortduren.

§ 22.2.3 Algemene regels over het bouwen en in stand houden van bouwwerken

Artikel 22.7 Repressief welstand

1. Het uiterlijk van de volgende bouwwerken mag niet in ernstige mate in strijd zijn met redelijke eisen van welstand, beoordeeld volgens de criteria van de beleidsregels, bedoeld in artikel 4.19 van de Omgevingswet:
 - a. een bestaand bouwwerk, met uitzondering van een tijdelijk bouwwerk dat geen seizoensgebonden bouwwerk is; en
 - b. een te bouwen bouwwerk waarvoor geen omgevingsvergunning voor een omgevingsplanactiviteit is vereist.
2. Het eerste lid is niet van toepassing als het gaat om een in het tijdelijke deel van dit omgevingsplan, bedoeld in artikel 22.1, onder a, van de Omgevingswet, aangewezen gebied of bouwwerk waarvoor geen redelijk eisen van welstand van toepassing zijn.

Artikel 22.8 Aansluiting op distributienet voor elektriciteit

1. Met het oog op het waarborgen van de veiligheid is een voorziening voor het afnemen en gebruiken van elektriciteit in een bouwwerk aangesloten op het distributienet voor elektriciteit als de aansluitafstand niet groter is dan 100 m of groter is dan 100 m en de aansluitkosten niet hoger zijn dan bij een aansluitafstand van 100 m.

X				
X				
X				
			X	Rijksbeschermd stads- en dorpsgezichten komen niet voor in Veenendaal. Daarmee kunnen deze regels komen te vervallen.
			X	
			X	
			X	
			X	
			X	
			X	
			X	
			X	
X				
X				
X				
X				
X				
X				
X				
X				
X				
X				
X				
X				
X				
X				
X				
X				
X				
X				
X				
X				

2. Het eerste lid is niet van toepassing op het bouwen van een woonfunctie voor particulier eigendom of een drijvend bouwwerk.

Artikel 22.9 Aansluiting op distributienet voor gas

1. Met het oog op het waarborgen van de veiligheid is een voorziening voor het afnemen en gebruiken van gas in een bouwwerk aangesloten op het distributienet voor gas als:

- a. artikel 10, zesde lid, onder a of b, van de Gaswet op de aansluiting van toepassing is; en
- b. de aansluitafstand niet groter is dan 40 m of groter is dan 40 m en de aansluitkosten niet hoger zijn dan bij een aansluitafstand van 40 m.

2. Het eerste lid is niet van toepassing op het bouwen van een woonfunctie voor particulier eigendom of een drijvend bouwwerk.

Artikel 22.10 Aansluiting op distributienet voor warmte

1. Met het oog op het waarborgen van de veiligheid en de energiezuinigheid en de bescherming van het milieu is een te bouwen bouwwerk met een of meer verblijfsgebieden aangesloten op het in het warmteplan bedoelde distributienet voor warmte als:

- a. het in het warmteplan geplande aantal aansluitingen op het distributienet op het moment van het indienen van de aanvraag om een omgevingsvergunning voor een omgevingsplanactiviteit met betrekking tot een bouwwerk nog niet is bereikt; en
- b. de aansluitafstand niet groter is dan 40 m of groter is dan 40 m en de aansluitkosten niet hoger zijn dan bij een aansluitafstand van 40 m.

2. Een gelijkwaardige maatregel voor een aansluiting op het distributienet voor warmte heeft ten minste dezelfde mate van energiezuinigheid en bescherming van het milieu als wordt bereikt met de in het warmteplan voor die aansluiting opgenomen mate van energiezuinigheid en bescherming van het milieu.

3. Onverminderd het vierde lid, zijn het eerste en tweede lid niet van toepassing op het bouwen van een woonfunctie voor particulier eigendom of een drijvend bouwwerk.

4. Als voor de inwerkingtreding van de Omgevingswet op grond van artikel 9.2, tiende lid, van het Bouwbesluit 2012 voor een gebied een aansluitplicht op het distributienet voor warmte geldt, blijft die aansluitplicht voor dat gebied van toepassing.

Artikel 22.11 Aansluiting op distributienet voor drinkwater

Met het oog op het beschermen van de gezondheid is een voorziening voor het afnemen en gebruiken van drinkwater in een bouwwerk aangesloten op het distributienet voor drinkwater als de aansluitafstand niet groter is dan 40 m of groter is dan 40 m en de aansluitkosten niet hoger zijn dan bij een aansluitafstand van 40 m.

Artikel 22.12 Aansluiting van afvoer huishoudelijk afvalwater en hemelwater

1. Met het oog op het beschermen van de gezondheid ligt een ondergrondse doorvoer van een voorziening voor de afvoer van huishoudelijk afvalwater en hemelwater door een uitwendige scheidingsconstructie van een bouwwerk zoveel mogelijk haaks op de scheidingsconstructie.

2. De gebouwaansluiting van een voorziening voor de afvoer van huishoudelijk afvalwater en hemelwater op de op het eigen erf of terrein gelegen riolering of een andere voorziening voor afvoer van afvalwater is zodanig dat bij zetting de dichtheid van de aansluiting en de afvoer gehandhaafd blijft.

3. Een terreinleiding waardoor huishoudelijk afvalwater wordt geleid:

- a. heeft geen vernauwing in de stroomrichting;
- b. heeft een vloeiend beloop;
- c. is waterdicht;
- d. heeft een voldoende inwendige middellijn; en
- e. bevat geen beer- of rottingput.

4. Bij maatwerkvoorschrift kan worden bepaald:

a. als voor de afvoer van huishoudelijk afvalwater een openbaar vuilwaterriool of een systeem als bedoeld in artikel 2.16, derde lid, van de Omgevingswet aanwezig is waarop kan worden aangesloten: op welke plaats, op welke hoogte en met welke inwendige middellijn de voor aansluiting van een voorziening voor de afvoer van huishoudelijk afvalwater op dat riool of dat systeem noodzakelijke perceelaansluitleiding bij de gevel van het bouwwerk of de grens van het erf of terrein wordt aangelegd;

X				
X				
X				
X				
X				
X				
X				
X				
X				
X				
X				
X				
X				
		X		Paragraaf 5.3.3. (Aanleggen en gebruik riolering) van het Omgevingsplan Veenendaal gaat ook over aansluitleidingen riolering; deze regels worden daarom verwijderd in de bruidsschat en zijn in paragraaf 5.3.3 opgenomen.
		X		
		X		
		X		
		X		
		X		
		X		
		X		
		X		
		X		
		X		

c. het nalaten van het normale onderhoud van het open erf of terrein waardoor het open erf of terrein zich niet in een zindelijke staat bevindt.

Artikel 22.21 Bouwvalligheid nabijgelegen bouwwerk

Met het oog op het waarborgen van de veiligheid wordt een open erf of terrein niet gebruikt als door of namens het bevoegd gezag is medegedeeld dat dit in verband met bouwvalligheid van een in de nabijheid gelegen bouwwerk gevaarlijk is.

§ 22.2.6 Cultureel erfgoed

Artikel 22.22 Vrijstelling van archeologisch onderzoek

1. Als er in het tijdelijke deel van dit omgevingsplan, bedoeld in artikel 22.1, onder a, van de Omgevingswet, regels worden gesteld over het verrichten van archeologisch onderzoek in het kader van een aanvraag om een omgevingsvergunning voor een bouwactiviteit of het uitvoeren van een werk, geen bouwwerk zijnde, of een werkzaamheid, zijn die regels niet van toepassing als die activiteit betrekking heeft op een oppervlakte van minder dan 100 m².

2. Het eerste lid is van overeenkomstige toepassing voor zover er met betrekking tot die regels in het tijdelijke deel van dit omgevingsplan, bedoeld in artikel 22.1, onder a, van de Omgevingswet, een andere oppervlakte dan 100 m² geldt. In dat geval geldt die afwijkende andere oppervlakte.

§ 22.2.7 Vergunningplichten met betrekking tot het bouwen, in stand houden en gebruiken van bouwwerken

§ 22.2.7.1 Algemene bepalingen

Artikel 22.23 Algemene afbakeningseisen

1. De artikelen 22.27 en 22.36 zijn niet van toepassing op een activiteit die wordt verricht in, aan, op of bij een bouwwerk dat is gebouwd of in stand wordt gehouden of wordt gebruikt zonder de daarvoor vereiste omgevingsvergunning.

2. Bij de toepassing van de artikelen 22.27 en 22.36 blijft het aantal woningen gelijk, tenzij het bij een bijbehorend bouwwerk of een uitbreiding daarvan als bedoeld in artikel 22.27, onder a, of 22.36, onder a, of een bestaand bouwwerk als bedoeld in artikel 22.36, onder c, gaat om huisvesting in verband met mantelzorg.

Artikel 22.24 Meetbepalingen

1. Voor de toepassing van de paragrafen 22.2.7.2 en 22.2.7.3 worden de waarden die daarin in m of m² zijn uitgedrukt op de volgende wijze gemeten:

- afstanden loodrecht;
- hoogten vanaf het aansluitend afgewerkt terrein, waarbij plaatselijke, niet bij het verdere verloop van het terrein passende, ophogingen of verdiepingen aan de voet van het bouwwerk, anders dan noodzakelijk voor de bouw daarvan, buiten beschouwing blijven; en
- maten buitenwerks, waarbij uitstekende delen van ondergeschikte aard tot ten hoogste 0,5 m buiten beschouwing blijven.

2. Voor de toepassing van het eerste lid, aanhef en onder b, wordt een bouwwerk, voor zover dit zich bevindt op een erf- of perceelgrens, gemeten aan de kant waar het aansluitend afgewerkt terrein het hoogst is.

Artikel 22.25 Mantelzorg

Bij de toepassing van de paragrafen 22.2.7.2 en 22.2.7.3 wordt huisvesting in verband met mantelzorg aangemerkt als functioneel verbonden met het hoofdgebouw.

§ 22.2.7.2 Binnenplanse vergunningplicht voor omgevingsplanactiviteit bouwwerken

Artikel 22.26 Binnenplanse vergunning omgevingsplanactiviteit bouwwerken

X				
X				
X				
X				
X				
X				
X				
X				
X				
X				
X				
X				
X				
X				
X				
X				
X				

Als gegevens en bescheiden worden verstrekt aan het college van burgemeester en wethouders, worden die ondertekend en voorzien van:

- a. de aanduiding van de activiteit;
- b. de naam en het adres van degene die de activiteit verricht;
- c. het adres waarop de activiteit wordt verricht; en
- d. de dagtekening.

Artikel 22.47 Gegevens bij wijzigen naam, adres of normadressaat

- 1. Voordat de naam of het adres, bedoeld in artikel 22.46, wijzigen, worden de daardoor gewijzigde gegevens verstrekt aan het college van burgemeester en wethouders.
- 2. Ten minste vier weken voor de activiteit door een ander zal gaan worden verricht, worden de daardoor gewijzigde gegevens verstrekt aan het college van burgemeester en wethouders.

Artikel 22.48 Gegevens en bescheiden op verzoek van het college van burgemeester en wethouders

- 1. Op verzoek van het college van burgemeester en wethouders worden de gegevens en bescheiden verstrekt die nodig zijn om te beziën of de algemene regels uit dit omgevingsplan en maatwerkvoorschriften op grond van dit omgevingsplan voor de activiteit toereikend zijn gezien de ontwikkelingen van de technische mogelijkheden tot het beschermen van het milieu en de ontwikkelingen met betrekking tot de kwaliteit van het milieu.
- 2. Gegevens en bescheiden worden verstrekt voor zover degene die de activiteit verricht er redelijkerwijs de beschikking over kan krijgen.

Artikel 22.49 Informeren over een ongewoon voorval

- 1. Het college van burgemeester en wethouders wordt onverwijld geïnformeerd over een ongewoon voorval.
- 2. Het eerste lid geldt niet voor:
 - a. milieubelastende activiteiten die zijn aangewezen in hoofdstuk 3 van het Besluit activiteiten leefomgeving; en
 - b. ongewone voorvallen bij wonen.

Artikel 22.50 Gegevens en bescheiden bij een ongewoon voorval

- Zodra de volgende gegevens en bescheiden bekend zijn, worden ze verstrekt aan het college van burgemeester en wethouders:
- a. informatie over de oorzaken van het ongewoon voorval en de omstandigheden waaronder het ongewoon voorval zich heeft voorgedaan;
 - b. informatie over de vrijgekomen stoffen en hun eigenschappen;
 - c. andere gegevens die nodig zijn om de aard en de ernst van de gevolgen voor de fysieke leefomgeving te kunnen inschatten; en
 - d. informatie over de maatregelen die zijn getroffen of worden overwogen om de nadelige gevolgen van het ongewoon voorval te voorkomen als bedoeld in artikel 19.1, eerste lid, van de Omgevingswet.
- 2. Het eerste lid geldt niet voor:
 - a. milieubelastende activiteiten die zijn aangewezen in hoofdstuk 3 van het Besluit activiteiten leefomgeving; en
 - b. ongewone voorvallen bij wonen.

§ 22.3.2 Energiebesparing

Artikel 22.51 Toepassingsbereik

Deze paragraaf is niet van toepassing op een milieubelastende activiteit die is aangewezen in de afdelingen 3.3 tot en met 3.11 van het Besluit activiteiten leefomgeving.

X				
X				
X				
X				
X				
X				
X				
X				
X				
X				
X				
X				
X				
X				
X				
X				
X				
X				
X				
X				
X				
X				
X				
X				
X				
X				
X				
X				
X				

2. Voor een activiteit waarop artikel 2.17a, zesde lid, van het Activiteitenbesluit milieubeheer, zoals dat besluit luidde voor de inwerkingtreding van de Omgevingswet, van toepassing was, blijft dat lid gelden.

Artikel 22.70 Geluid: buiten beschouwing laten van geluidbronnen

1. Bij het bepalen van de geluidniveaus bedoeld in de artikelen 22.63 tot en met 22.69 en 22.71 blijft buiten beschouwing:
 - a. het geluid door de inzet van motorvoertuigen of helikopters voor spoedeisende medische hulpverlening, ongevallenbestrijding, brandbestrijding, gladheidbestrijding en het vrijmaken van de weg na een ongeval;
 - b. het stemgeluid van personen op een onverwarmd en onoverdekt terrein, tenzij dit terrein kan worden aangemerkt als een binnenterrein;
 - c. het stemgeluid van bezoekers op het open terrein bij sport- of recreatieactiviteiten;
 - d. het stemgeluid van kinderen op een onverwarmd of onoverdekt terrein dat onderdeel is van een instelling voor het primair onderwijs, in de periode vanaf een uur voor aanvang van het onderwijs tot een uur na beëindiging van het onderwijs;
 - e. het stemgeluid van kinderen op een onverwarmd of onoverdekt terrein dat onderdeel is van een instelling voor kinderopvang;
 - f. het geluid voor het oproepen tot het belijden van godsdienst of levensovertuiging of het bijwonen van godsdienstige of levensbeschouwelijke bijeenkomsten en lijkplechtigheden, en ook geluid in verband met het houden van deze bijeenkomsten of plechtigheden;
 - g. het geluid van het traditioneel ten gehore brengen van muziek tijdens het hijsen en strijken van de nationale vlag bij zonsopkomst en zonsondergang op militaire terreinen;
 - h. het ten gehore brengen van muziek wegens het oefenen door militaire muziekkorpsen in de buitenlucht gedurende de dagperiode met een maximum van twee uur per week op militaire terreinen;
 - i. het ten gehore brengen van onversterkte muziek, tenzij en voor zover daarvoor bij gemeentelijke verordening regels zijn gesteld; en
 - j. het traditioneel schieten, bedoeld in paragraaf 2.3.20, tenzij en voor zover daarvoor bij gemeentelijke verordening regels zijn gesteld.

2. Bij het bepalen van het maximale geluidniveau (L_{Amax}), bedoeld in de artikelen 22.61 tot en met 22.67 en 22.69, blijft buiten beschouwing het geluid als gevolg van:
 - a. het komen en gaan van bezoekers bij een activiteit waarvan horeca-, sport- of recreatieactiviteiten de kern vormen; of
 - b. het verrichten in de open lucht van sportactiviteiten of activiteiten die hiermee in nauw verband staan.
3. De maximale geluidniveaus (L_{Amax}), bedoeld in de artikelen 22.61 tot en met 22.67, zijn tussen 23.00 en 7.00 uur niet van toepassing op aandrijfgeluid van motorvoertuigen bij het laden en lossen als:
 - a. voor die activiteit het in die periode geldende maximale geluidniveau (L_{Amax}) niet te bereiken is door het treffen van maatregelen; en
 - b. het niveau van het aandrijfgeluid op een afstand van 7,5 m van het motorvoertuig niet hoger is dan 65dB(A).

Artikel 22.71 Geluid: waar waarden gelden voor een activiteit op een gezoneerd industrieterrein

Als de activiteit wordt verricht op een gezoneerd industrieterrein of op een industrieterrein waarvoor geluidproductieplafonds als omgevingswaarden zijn vastgesteld, gelden de waarden van het langtijdgemiddelde beoordelingsniveau ($L_{A,r,LT}$), bedoeld in de artikelen 22.61, eerste lid, ook op een afstand van 50 m vanaf de begrenzing van de locatie waarop de activiteit wordt verricht.

Artikel 22.72 Geluid: maatregelen of voorzieningen bij stomen van grond

1. Bij het bepalen van de geluidniveaus, bedoeld in de artikelen 22.61 tot en met 22.67, blijft het geluid veroorzaakt door het stomen van grond met een installatie van derden, buiten beschouwing.
2. Bij het stomen van grond met een installatie van derden worden maatregelen of voorzieningen getroffen die betrekking hebben op:
 - a. de periode waarin het stomen van grond plaatsvindt;
 - b. de locatie waar de installatie wordt opgesteld; en
 - c. het aanbrengen van geluidbeperkende voorzieningen op de locatie waarop de activiteit wordt verricht.

Artikel 22.73 Geluid: festiviteiten

X				
X				
X				
X				
X				
X				
X				
X				
X				
X				
			X	Gemeente Veendaal heeft geen militaire terreinen en maakt deze ook niet mogelijk in de vigerende bestemmingsplan. Daarmee kunnen deze regels komen te vervallen.
			X	
X				
X				
X				
X				
X				
X				
X				
X				
X				
X				
X				
X				
X				
X				
			X	Deze methode is achterhaald en wordt nog maar nauwelijks toegepast.
			X	
			X	
			X	
			X	
			X	
			X	
X				

2. In afwijking van het eerste lid, zijn de waarden, bedoeld in de paragrafen 22.3.6.2 en 22.3.6.5 en de afstanden, bedoeld in de paragrafen 22.3.6.2, 22.3.6.3 en 22.3.6.4 en artikel 22.240, niet van toepassing op de geur door een activiteit op een geurgevoelig gebouw dat nog niet aanwezig is, maar mag worden gebouwd op grond van:

- a. het tijdelijke deel van dit omgevingsplan, bedoeld in artikel 22.1, onder a, van de Omgevingswet; of
- b. een omgevingsvergunning voor een omgevingsplanactiviteit die is aangevraagd voor inwerkingtreding van de Omgevingswet.

Artikel 22.92 Geur: waar waarden en tot waar afstanden gelden

De waarden, bedoeld in de paragrafen 22.3.6.2 en 22.3.6.5, en de afstanden, bedoeld in de paragrafen 22.3.6.2, 22.3.6.3 en 22.3.6.4 en artikel 22.245, voor de geur door een activiteit op een geurgevoelig object gelden:

- a. als het gaat om een geurgevoelig object: op of tot de gevel;
- b. als het gaat om een nieuw te bouwen geurgevoelig gebouw: op of tot de locatie waar een gevel mag komen; en
- c. in afwijking van de onderdelen a en b, als het gaat om een woonschip of woonwagen: op of tot de begrenzing van de locatie voor het plaatsen van het woonschip of de woonwagen.

Artikel 22.93 Geur: functionele binding

De waarden, bedoeld in de paragrafen 22.3.6.2 en 22.3.6.5 en de afstanden, bedoeld in de paragrafen 22.3.6.1, 22.3.6.1a en 22.3.6.2 en artikel 22.245, zijn niet van toepassing op de geur door een activiteit op een geurgevoelig object dat een functionele binding heeft met die activiteit.

Artikel 22.94 Geur: voormalige functionele binding

Bij een activiteit zijn de waarden, bedoeld in paragraaf 22.3.6.2 en de afstanden, bedoeld in de paragrafen 22.3.6.2, 22.3.6.3 en 22.3.6.4 en artikel 22.245, niet van toepassing op een geurgevoelig object dat:

- a. op grond van het tijdelijke deel van dit omgevingsplan, bedoeld in artikel 22.1, onder a, van de Omgevingswet, of een omgevingsvergunning voor een omgevingsplanactiviteit die is aangevraagd voor inwerkingtreding van de Omgevingswet, behoort of heeft behoord tot die activiteit en door een derde bewoond mag worden; of
- b. eerder functioneel verbonden was met die activiteit en waarvoor op grond van artikel 5.96 van het Besluit kwaliteit leefomgeving in dit omgevingsplan of een omgevingsvergunning voor een buitenplanse omgevingsplanactiviteit is bepaald dat de waarden en afstanden voor geur niet van toepassing zijn.

Artikel 22.95 Bezien vanuit individuele activiteit

De waarden, bedoeld in de paragrafen 22.3.6.2 en 22.3.6.5 en de afstanden, bedoeld in de paragrafen 22.3.6.1, 22.3.6.1a en 22.3.6.2 en artikel 22.245, zijn gezien vanuit de geurhinder als gevolg van de geurbelasting door de individuele activiteit.

§ 22.3.6.2 Geur houden van landbouwhuisdieren en paarden en pony's voor het berijden in een dierenverblijf

Artikel 22.96 Toepassingsbereik

- 1. Deze paragraaf is van toepassing op het beginnen met of het wijzigen of uitbreiden van het in een dierenverblijf houden van:
 - a. landbouwhuisdieren; en
 - b. paarden en pony's die gehouden worden voor het berijden.
- 2. Deze paragraaf is niet van toepassing op het houden van minder dan 10 schapen, 5 paarden en pony's, 10 geiten, 25 stuks pluimvee, 25 konijnen en 10 overige landbouwhuisdieren.

Artikel 22.97 Geur vanaf waar afstanden gelden

Een afstand als bedoeld in deze paragraaf geldt vanaf het emissiepunt van een dierenverblijf, bedoeld in artikel 4.806, tweede lid, van het Besluit activiteiten leefomgeving.

Artikel 22.98 Geur landbouwhuisdieren met geuremissiefactor: waarden

X				
X				
X				
X				
X				
X				
X				
X				
X				
X				
X				
X				
X				
X				
X				
X				
X				
X				
X				
X				
X				
X				
X				
X				
X				
X				
X				

4. Het eerste en tweede lid gelden niet voor het lozen van huishoudelijk afvalwater:

- a. vanuit een spoorvoertuig als bedoeld in artikel 1 van de Spoorwegwet; of
- b. op militaire oefenterreinen in het kader van militaire oefeningen.

Artikel 22.150 Meet- en rekenbepalingen

- 1. Op het bemonsteren van afvalwater is NEN 6600-1 van toepassing, en een monster is niet gefiltreerd.
- 2. Op het conserveren van een monster is NEN-EN-ISO 5667-3 van toepassing.
- 3. Bij het analyseren van een monster worden onopgeloste stoffen meegenomen, en op het analyseren is van toepassing:
 - a. voor biochemisch zuurstofverbruik: ISO 5815-1 of NEN-EN 1899-1; en
 - b. voor chemisch zuurstofverbruik: NEN 6633 of NEN-ISO 15705.

§ 22.3.8.4 Lozen van koelwater

Artikel 22.151 Toepassingsbereik

Deze paragraaf is van toepassing op het lozen van koelwater dat niet afkomstig is van een milieubelastende activiteit die is aangewezen in hoofdstuk 3 van het Besluit activiteiten leefomgeving.

Artikel 22.152 Gegevens en bescheiden

- 1. Ten minste vier weken voor het begin van de activiteit, bedoeld in artikel 22.151, worden aan het college van burgemeester en wethouders gegevens en bescheiden verstrekt over:
 - a. de maximale warmtevracht; en
 - b. de verwachte datum van het begin van de activiteit.
- 2. Ten minste vier weken voordat de activiteit wijzigt, worden de gewijzigde gegevens verstrekt aan het college van burgemeester en wethouders.

Artikel 22.153 Koelwater

- 1. Met het oog op het doelmatig beheer van afvalwater kan koelwater worden geloosd in schoonwaterriool.
- 2. Koelwater wordt alleen in een vuilwaterriool geloosd als het lozen in een schoonwaterriool of op een oppervlaktewaterlichaam redelijkerwijs niet mogelijk is.
- 3. Aan het te lozen koelwater worden geen chemicaliën toegevoegd.

§ 22.3.8.5 Lozen bij reinigen van bouwwerken

Artikel 22.154 Toepassingsbereik

Deze paragraaf is van toepassing op het lozen van afvalwater afkomstig van reinigingswerkzaamheden aan bouwwerken.

Artikel 22.155 Periodiek reinigen

- 1. Met het oog op het doelmatig beheer van afvalwater kan afvalwater afkomstig van reinigingswerkzaamheden, anders dan bij wonen, die periodiek worden uitgevoerd en waarbij alleen vuilafzetting wordt verwijderd, worden geloosd op of in de bodem of in een voorziening voor de inzameling en het transport van afvalwater.
- 2. Afvalwater afkomstig van reinigingswerkzaamheden bij wonen kan worden geloosd op of in de bodem of in een voorziening voor de inzameling en het transport van afvalwater.

§ 22.3.8.6 Lozen bij opslaan en overslaan van goederen

Artikel 22.156 Toepassingsbereik

Deze paragraaf is van toepassing op het lozen van afvalwater, afkomstig van het opslaan en overslaan van goederen.

Artikel 22.157 Inerte goederen

X				
X				
X				
X				
X				
X				
X				
X				
X				
X				
X				
X				
X				
X				
X				
X				
X				
X				
X				
X				
X				
X				
X				
X				
X				
X				
X				
X				
X				
X				
X				
X				

§ 22.3.8.7 Lozen vanuit gemeentelijke voorzieningen voor inzameling en transport van afvalwater

Artikel 22.162 Toepassingsbereik

Deze paragraaf is van toepassing op het lozen van afvalwater afkomstig uit:

- a. een openbaar ontwateringsstelsel of een openbaar hemelwaterstelsel; en
- b. een systeem als bedoeld in artikel 2.16, derde lid, van de Omgevingswet.

Artikel 22.163 Lozen vanuit openbaar hemelwaterstelsel en openbaar ontwateringsstelsel

Met het oog op het doelmatig beheer van afvalwater kan het afvalwater afkomstig uit een openbaar hemelwaterstelsel of een openbaar ontwateringsstelsel worden geloosd op of in de bodem, als:

- a. het lozen is gestart voorafgaand aan de inwerkingtreding van de Omgevingswet; en
- b. dat stelsel of dat riool voorkomt op het in het gemeentelijk rioleringsplan of een gemeentelijk rioleringsprogramma opgenomen overzicht van voorzieningen en maatregelen als bedoeld in artikel 2.16, eerste lid, onder a, onder 1° tot en met 3°, van de Omgevingswet, en dat stelsel of dat riool volgens dat plan of programma is uitgevoerd en wordt beheerd.

Artikel 22.164 Lozen van huishoudelijk afvalwater vanuit andere systemen

Met het oog op het doelmatig beheer van afvalwater kan huishoudelijk afvalwater afkomstig uit een systeem als bedoeld in artikel 2.16, derde lid, van de Omgevingswet, worden geloosd op of in de bodem, als dat systeem voorkomt op het in het gemeentelijk rioleringsplan of een gemeentelijk rioleringsprogramma opgenomen overzicht van die systemen en volgens dat plan of programma is uitgevoerd en wordt beheerd.

§ 22.3.8.8 Lozen bij schoonmaken drinkwaterleidingen

Artikel 22.165 Toepassingsbereik

Deze paragraaf is van toepassing op het lozen van afvalwater, afkomstig van het schoonmaken en in gebruik nemen van middelen voor het opslaan, transporteren en distribueren van drinkwater of warm tapwater als bedoeld in artikel 1 van de Drinkwaterwet of van huishoudwater als bedoeld in artikel 1 van het Drinkwaterbesluit.

Artikel 22.166 Schoonmaken drinkwaterleidingen

1. Met het oog op het doelmatig beheer van afvalwater kan afvalwater, dat vrijkomt bij het schoonmaken en in gebruik nemen van de middelen voor opslag, transport en distributie van drinkwater of warm tapwater, worden geloosd op of in de bodem of in een schoonwaterriool.
2. Dat afvalwater wordt alleen in een vuilwaterriool geloosd als het lozen op of in de bodem, op een oppervlaktewaterlichaam of in een schoonwaterriool redelijkerwijs niet mogelijk is.
3. Bij het lozen op of in de bodem ontstaat geen wateroverlast.
4. Aan het water dat wordt gebruikt voor het schoonmaken en dat wordt geloosd op of in de bodem of in een schoonwaterriool worden geen chemicaliën toegevoegd.

§ 22.3.8.9 Lozen bij calamiteitenoefeningen

Artikel 22.167 Toepassingsbereik

1. Deze paragraaf is van toepassing op het lozen van afvalwater dat vrijkomt bij een calamiteitenoefening.
2. Het eerste lid geldt niet voor het lozen van afvalwater afkomstig van een permanente voorziening voor het oefenen van brandbestrijdingstechnieken, bedoeld in artikel 3.259 van het Besluit activiteiten leefomgeving.

Artikel 22.168 Gegevens en bescheiden

1. Ten minste vier weken voor het begin van de activiteit, bedoeld in artikel 22.162, worden aan het college van burgemeester en wethouders gegevens en bescheiden verstrekt over:

X				
X				
X				
X				
X				
X				
X				
X				
X				
X				
X				
X				
X				
X				
X				
X				
X				
X				
X				
X				
X				
X				
X				
X				
X				
X				
X				
X				
X				
X				

- a. de aard en omvang van de activiteit; en
- b. de verwachte datum van het begin van de activiteit.

2. Ten minste vier weken voor de activiteit wijzigt, worden de gewijzigde gegevens verstrekt aan het college van burgemeester en wethouders.

Artikel 22.169 Lozen bij calamiteitenoefeningen

Met het oog op het doelmatig beheer van afvalwater kan afvalwater dat vrijkomt bij een calamiteitenoefening worden geloosd op of in de bodem of in een voorziening voor de inzameling en het transport van afvalwater.

§ 22.3.9 Lozen bij telen, kweken, spoelen of sorteren van gewassen

Artikel 22.170 Toepassingsbereik

Deze paragraaf is van toepassing op het lozen van afvalwater afkomstig van het telen, kweken, spoelen of sorteren van gewassen, als een milieubelastende activiteit die is aangewezen in hoofdstuk 3 van het Besluit activiteiten leefomgeving de activiteit omvat.

Artikel 22.171 Gegevens en bescheiden

1. Ten minste vier weken voor het begin van het lozen, bedoeld in de artikelen 22.174 en 22.175, worden aan het college van burgemeester en wethouders gegevens en bescheiden verstrekt over:

- a. de aard en omvang van de lozing;
- b. de plaats van de lozingspunten; en
- c. de verwachte datum van het begin van de activiteit.

2. Ten minste vier weken voor de activiteit wijzigt, worden de gewijzigde gegevens verstrekt aan het college van burgemeester en wethouders.

Artikel 22.172 Recirculatie bij grondgebonden teelt in een kas

In afwijking van artikel 4.791c van het Besluit activiteiten leefomgeving, hoeft bij het lozen van drainagewater afkomstig van het telen van gewassen in een kas die op materiaal groeien dat in verbinding staat met de ondergrond geen recirculatiesysteem aanwezig en in gebruik te zijn, als hergebruik van drainagewater niet doelmatig is en het lozen is aangevangen voor inwerkingtreding van de Omgevingswet.

Artikel 22.173 Lozen bij spoelen van biologisch geteelde gewassen

1. In afwijking van artikel 4.761, eerste lid, van het Besluit activiteiten leefomgeving, wordt te lozen afvalwater, afkomstig van het spoelen van biologisch geteelde gewassen, gelijkmatig verspreid over landbouwgronden of geloosd in een vuilwaterriool.

2. Voor het lozen van dat afvalwater in een vuilwaterriool is de emissiegrenswaarde voor onopgeloste stoffen 300 mg/l, gemeten in een steekmonster.

3. Als in de waterschapsverordening een andere lozingsroute is toegestaan, wordt het te lozen afvalwater, bedoeld in het eerste lid, gelijkmatig verspreid over landbouwgronden, geloosd in een vuilwaterriool of geloosd via die andere route.

Artikel 22.174 Lozen bij sorteren van biologisch geteeld fruit

1. In afwijking van artikel 4.761, eerste lid, van het Besluit activiteiten leefomgeving, wordt te lozen afvalwater, afkomstig van het sorteren van biologisch geteeld fruit, gelijkmatig verspreid over landbouwgronden of geloosd in een vuilwaterriool.

2. Voor het lozen van dat afvalwater in een vuilwaterriool is de emissiegrenswaarde voor onopgeloste stoffen 300 mg/l, gemeten in een steekmonster.

3. Als in de waterschapsverordening een andere lozingsroute is toegestaan, wordt het te lozen afvalwater, bedoeld in het eerste lid, gelijkmatig verspreid over landbouwgronden, geloosd in een vuilwaterriool of geloosd via die andere lozingsroute.

X				
X				
X				
X				
X				
X				
X				
X				
X				
X				
X				
X				
X				
X				
X				
X				
X				
X				
X				
X				
X				
X				
X				
X				
X				
X				
X				
X				
X				
X				
X				
X				
X				
X				
X				
X				
X				
X				
X				
X				
X				

b. voor onopgeloste stoffen: NEN-EN 872.

§ 22.3.11 *Uitwassen van beton*

Artikel 22.181 Toepassingsbereik

Deze paragraaf is van toepassing op het uitwassen van beton, als een milieubelastende activiteit die is aangewezen in hoofdstuk 3 van het Besluit activiteiten leefomgeving de activiteit omvat.

Artikel 22.182 Gegevens en bescheiden

1. Ten minste vier weken voor het begin van een activiteit als bedoeld in artikel 22.181 worden aan het college van burgemeester en wethouders gegevens en bescheiden verstrekt over:

- a. de aard en omvang van de lozing; en
- b. de verwachte datum van het begin van de activiteit.

2. Ten minste vier weken voor de activiteit wijzigt, worden de gewijzigde gegevens verstrekt aan het college van burgemeester en wethouders.

Artikel 22.183 Water

1. In aanvulling op artikel 4.158, eerste lid, van het Besluit activiteiten leefomgeving, kan te lozen afvalwater afkomstig van het uitwassen van beton ook worden geloosd in een vuilwaterriool.

2. Voor het lozen van dat afvalwater is de emissiegrenswaarde voor onopgeloste stoffen 300 mg/l, gemeten in een steekmonster.

Artikel 22.184 Meet- en rekenbepalingen

1. Op het bemonsteren van afvalwater is NEN 6600-1 van toepassing, en een monster is niet gefiltreerd.

2. Op het conserveren van een monster is NEN-EN-ISO 5667-3 van toepassing.

3. Op het analyseren van onopgeloste stoffen is NEN-EN 872 van toepassing.

§ 22.3.12 *Recreatieve visvijvers*

Artikel 22.185 Toepassingsbereik

Deze paragraaf is van toepassing op het exploiteren van een recreatieve visvijver.

Artikel 22.186 Gegevens en bescheiden

1. Ten minste vier weken voor het begin van een activiteit als bedoeld in artikel 22.185 worden aan het college van burgemeester en wethouders gegevens en bescheiden verstrekt over:

- a. de aard en omvang van de activiteit en de aard en omvang van de daarbij behorende processen;
- b. de indeling van de locatie waarop de activiteit wordt verricht, waarbij het volgende wordt aangegeven:

1°. de grenzen van het terrein; en 2°. de plaats van de lozingspunten;

c. een situatieschets, met een schaal van ten minste 1:10.000 waarop de activiteit is aangegeven

en die is voorzien van een noordpijl; en

d. de verwachte datum van het begin van de activiteit.

2. Ten minste vier weken voor de activiteit wijzigt, worden de gewijzigde gegevens verstrekt aan het college van burgemeester en wethouders.

Artikel 22.187 Water: lozingsroute

Met het oog op het doelmatig beheer van afvalwater wordt te lozen spuiwater uit recreatieve visvijvers geloosd op of in de bodem of in een schoonwaterriool.

§ 22.3.13 *Ontwikkelen of afdrukken van fotografisch materiaal*

Artikel 22.188 Toepassingsbereik

X				
X				
X				
X				
X				
X				
X				
X				
X				
X				
X				
X				
X				
X				
X				
			X	Binnen gemeente Veenendaal zijn geen recreatieve visvijvers aanwezig. O.g.v. de vigerende bestemmingsplannen zijn deze ook niet toegestaan. Daarmee kunnen deze regels komen te vervallen.
			X	
			X	
			X	
			X	
			X	
			X	
			X	
			X	
			X	
			X	
			X	
			X	
			X	
			X	
			X	
			X	
X				
X				

2. Als niet in een vuilwaterriool kan worden geloosd, kan het afvalwater op de bodem worden geloosd, als het afvalwater gezamenlijk met huishoudelijk afvalwater wordt geloosd en de voorzieningen voor het zuiveren van huishoudelijk afvalwater zijn berekend op het zuiveren van het afvalwater afkomstig van het bereiden van voedingsmiddelen.

3. Afvalwater dat afvalstoffen bevat, die door versnijdende of vervalende apparatuur zijn versneden of vernalen, wordt niet geloosd.

4. Vethoudend afvalwater dat wordt geloosd, wordt voor vermenging met ander afvalwater geleid door:

a. een vetafscheider en slipvangput volgens NEN-EN 1825-1 en NEN-EN 1825-2; of

b. een vetafscheider en slipvangput die zijn geplaatst voor 14 september 2004 en zijn afgestemd op de hoeveelheid afvalwater die wordt geloosd.

5. In afwijking van NEN-EN 1825-1 en NEN-EN 1825-2 kan met een lagere frequentie van het legen en reinigen dan daar vermeld worden volstaan als dit geen nadelige gevolgen heeft voor het doelmatig functioneren van de afscheider.

Lid 6 is vervallen

Artikel 22.199 Geur

1. Met het oog op het voorkomen of het beperken van geurhinder worden afgezogen dampen en gassen die naar de buitenlucht worden geëmitteerd:

a. ten minste 2 m boven de hoogste daklijn van de binnen 25 m van de uitmonding gelegen bebouwing afgevoerd; of

b. geleid door een ontgeuringsinstallatie.

2. Dampen die vrijkomen bij het bereiden van voedingsmiddelen met grootkeukenapparatuur door frituren, bakken in olie of vet of grillen, anders dan met houtskool, worden afgezogen en geleid door een vetvangend filter. 3. Het eerste en tweede lid zijn niet van toepassing:

a. op het bereiden van voedingsmiddelen met keukenapparatuur; en

b. als het mogelijke effect van de geuremissie van de uittredende lucht van een afzuiginstallatie beperkt blijft tot een gezoneerd industrieterrein, een industrieterrein waarvoor geluidproductieplafonds als omgevingswaarden zijn vastgesteld of een Activiteitenbesluit-

bedrijventerrein met minder dan één geurgevoelig gebouw per hectare.

4. Voor zover er geen verandering van de activiteit plaatsvindt die leidt tot een toename van de geurbelasting op een geurgevoelig gebouw, is het eerste lid niet van toepassing als voor 1 januari 2008 voor die activiteit:

a. een onherroepelijke vergunning is verleend; of

b. voorschriften golden op grond van een van de besluiten, genoemd in artikel 6.43 van het Activiteitenbesluit milieubeheer, zoals dat besluit luidde voor de inwerkingtreding van de Omgevingswet.

§ 22.3.16 Voedingsmiddelenindustrie

Artikel 22.200 Toepassingsbereik

1. Deze paragraaf is van toepassing op een milieubelastende activiteit bij de

voedingsmiddelenindustrie, als bedoeld in artikel 3.128 van het Besluit activiteiten leefomgeving.

2. Deze paragraaf is niet van toepassing op een milieubelastende activiteit die als

vergunningplichtig is aangewezen in artikel 3.129, eerste lid, 3.130 of 3.131 van het Besluit activiteiten leefomgeving.

Artikel 22.201 Geur: beginnen of uitbreiden activiteit

1. Het beginnen of uitbreiden in capaciteit van een activiteit als bedoeld in artikel 22.200 is alleen toegestaan als nieuwe geurhinder op een geurgevoelig gebouw wordt voorkomen.

2. Het eerste lid is ook van toepassing op het wijzigen van de activiteit, als die wijziging leidt tot een grotere of andere geurbelasting ter plaatse van een geurgevoelig gebouw.

§ 22.3.17 Slachten van dieren en bewerken van dierlijke bijproducten of uitsnijden van vlees, vis of organen.

Artikel 22.202 Toepassingsbereik

X				
X				
X				
X				
X				
X				
X				
X				
X				
X				
X				
X				
X				
X				
X				
X				
X				
X				
X				
X				
X				
X				
X				
X				
X				
X				
X				
X				

1. Deze paragraaf is van toepassing op:

- a. het slachten van ten hoogste 10.000 kilogram levend gewicht aan dieren per week en het broeien, koken of pekelen van daarbij vrijkomende dierlijke bijproducten;
- b. het uitsnijden van vlees van karkassen of karkasdelen;
- c. het uitsnijden van vis; of
- d. het uitsnijden en pekelen van organen.

2. Deze paragraaf is niet van toepassing als de activiteit wordt verricht bij de voedingsmiddelenindustrie, bedoeld in artikel 3.128 van het Besluit activiteiten leefomgeving.

Artikel 22.203 Gegevens en bescheiden

1. Ten minste vier weken voor het begin van een activiteit als bedoeld in artikel 22.202 worden aan het college van burgemeester en wethouders gegevens en bescheiden verstrekt over:

- a. de aard en omvang van de activiteit en de aard en omvang van de daarbij behorende processen;
- b. de indeling van de locatie waarop de activiteit wordt verricht, waarbij het volgende wordt aangegeven:
 - 1°. de grenzen van het terrein;
 - 2°. de ligging en de indeling van de gebouwen; 3°. het gebruik van de te onderscheiden ruimten; 4°. de ligging van de bedrijfsriolering;

5°. de plaats van de lozingspunten; en

6°. de plaats waar bodembedreigende stoffen worden gebruikt, geproduceerd of uitgestoten;

c. een situatieschets, met een schaal van ten minste 1:10.000 waarop de activiteit is aangegeven en die is voorzien van een noordpijl; en

d. de verwachte datum van het begin van de activiteit.

2. Ten minste vier weken voor de activiteit wijzigt, worden de gewijzigde gegevens verstrekt aan het college van burgemeester en wethouders.

Artikel 22.204 Water: lozingsroute en zuivering

1. Met het oog op het doelmatig beheer van afvalwater vindt het slachten van dieren en het broeien, koken of pekelen van daarbij vrijkomende dierlijke bijproducten in pandig plaats.

2. Te lozen afvalwater wordt geloosd op een vuilwaterriool, als dat afvalwater afkomstig is van:

- a. het bewerken van dierlijke bijproducten; of
- b. het reinigen en desinfecteren van ruimtes waar een activiteit als bedoeld in artikel 22.202 is uitgevoerd.

3. Vethoudend afvalwater dat wordt geloosd, wordt voor vermenging met ander afvalwater geleid door:

- a. een vetafscheider en slibvangput volgens NEN-EN 1825-1 en NEN-EN 1825-2;
- b. een vetafscheider en slibvangput die zijn geplaatst voor 14 september 2004 en zijn afgestemd op de hoeveelheid afvalwater dat wordt geloosd; of
- c. een flocculatieafscheider die is geplaatst voor 1 januari 2013 en is afgestemd op de hoeveelheid afvalwater dat wordt geloosd.

4. In afwijking van NEN-EN 1825-1 en NEN-EN 1825-2 kan met een lagere frequentie van het legen en reinigen dan daar vermeld worden volstaan als dit geen nadelige gevolgen heeft voor het doelmatig functioneren van de afscheider.

5. Het afvalwater wordt niet door een biologische zuivering geleid.

6. Dit artikel is niet van toepassing op afvalwater afkomstig van wonen.

Artikel 22.205 Geur: voorkomen of beperken geurhinder

1. Met het oog op het voorkomen of het beperken van geurhinder:

a. wordt bij het slachten van dieren ten minste de vaste dierlijke mest die vrijkomt bij het slachten in afgesloten, lekvrije tonnen of bakken opgeslagen; en

b. worden afgezogen dampen en gassen van het broeien of koken van dierlijke bijproducten, als deze op de buitenlucht worden geëmitteerd:

1°. ten minste 2 m boven de hoogste daklijn van de binnen 25 m van de uitmonding gelegen gebouwen afgevoerd; of

2°. geleid door een doelmatige ontgeuringsinstallatie.

2. Voor zover er geen verandering van de activiteit plaatsvindt die leidt tot een toename van de geurbelasting op een geurgevoelig gebouw, is het eerste lid, onder b niet van toepassing als voor 1 januari 2008 voor die activiteit:

a. een onherroepelijke vergunning is verleend; of

X				
X				
X				
X				
X				
X				
X				
X				
X				
X				
X				
X				
X				
X				
X				
X				
X				
X				
X				
X				
X				
X				
X				
X				
X				
X				
X				
X				
X				
X				

Artikel 22.213 Water: opruimen gemorste en gelekte stoffen

- 1. Met het oog op het doelmatig beheer van afvalwater worden bij het pekelen van dierlijke bijproducten en organen de gemorste of gelekte stoffen zoveel mogelijk zonder verder toevoegen van water opgeruimd en afgevoerd als afvalstof en wordt zoveel mogelijk voorkomen dat deze stoffen in het afvalwater terecht kunnen komen.
- 2. Dit artikel is niet van toepassing op afvalwater afkomstig van wonen.

§ 22.3.18 Opwekken van elektriciteit met een windturbine

Artikel 22.214 Toepassingsbereik

- 1. Deze paragraaf is van toepassing op het opwekken van elektriciteit met een windturbine, bedoeld in artikel 3.11 van het Besluit activiteiten leefomgeving als:
 - a. die slagschaduw veroorzaakt in een verblijfsruimte van een slagschaduwgevoelig gebouw, dat op een locatie is toegelaten op grond van een omgevingsplan of een omgevingsvergunning voor een omgevingsplanactiviteit; of
 - b. die lichtschildering veroorzaakt.
- 2. Deze paragraaf is niet van toepassing op slagschaduw door een windturbine, in een verblijfsruimte van een slagschaduwgevoelig gebouw dat op grond van een omgevingsplan of een omgevingsvergunning voor een omgevingsplanactiviteit is toegelaten voor een duur van niet meer dan tien jaar.

Artikel 22.215 Toepassingsbereik: eerbiedigende werking

- 1. In afwijking van artikel 22.214, tweede lid, is deze paragraaf ook van toepassing op slagschaduw door een windturbine in een verblijfsruimte van een slagschaduwgevoelig gebouw, dat is toegelaten voor een duur van niet meer dan tien jaar:
 - a. in het tijdelijke deel van dit omgevingsplan, bedoeld in artikel 22.1, onder a, van de Omgevingswet; of
 - b. in een omgevingsvergunning voor een omgevingsplanactiviteit die is aangevraagd voor inwerkingtreding van de Omgevingswet.
- 2. In afwijking van artikel 22.209, eerste lid, is deze paragraaf niet van toepassing op slagschaduw door een windturbine in een verblijfsruimte van een slagschaduwgevoelig gebouw dat nog niet aanwezig is, maar dat mag worden gebouwd op grond van:
 - a. het tijdelijke deel van dit omgevingsplan, bedoeld in artikel 22.1, onder a, van de Omgevingswet; of
 - b. een omgevingsvergunning voor een omgevingsplanactiviteit die is aangevraagd voor inwerkingtreding van de Omgevingswet.

Artikel 22.216 Slagschaduw: stilstandvoorziening

- 1. Met het oog op het voorkomen of beperken van slagschaduw is de windturbine voorzien van een automatische stilstandvoorziening die de windturbine afschakelt als gemiddeld meer dan zeventien dagen per jaar gedurende meer dan twintig minuten per dag slagschaduw kan optreden in een verblijfsruimte van een slagschaduwgevoelig gebouw en voor zover de afstand tussen de windturbine en een slagschaduwgevoelig gebouw minder dan twaalf maal de rotordiameter bedraagt.
- 2. De afstand wordt gemeten van een punt op ashoogte van de windturbine:
 - a. tot de gevel van een slagschaduwgevoelig gebouw; en
 - b. tot de begrenzing van de locatie voor het plaatsen van een woonschip of woonwagen.

Artikel 22.217 Slagschaduw: functionele binding

Artikel 22.211 is niet van toepassing op slagschaduw door een windturbine in een slagschaduwgevoelig gebouw dat een functionele binding heeft met de windturbine.

Artikel 22.218 Slagschaduw: voormalige functionele binding

Bij een agrarische activiteit is artikel 22.216 niet van toepassing op slagschaduw door een windturbine in een verblijfsruimte van slagschaduwgevoelig gebouw, dat:

X				
X				
X				
X				
X				
X				
X				
X				
X				
X				
X				
X				
X				
X				
X				
X				
X				
X				
X				
X				
X				
X				

betrekking heeft van kracht is:

- a. een voorbereidingsbesluit als bedoeld in artikel 4.103 of 4.104 van de Invoeringswet Omgevingswet of een als voorbereidingsbesluit geldend besluit krachtens de Wet luchtvaart als bedoeld in artikel 4.104a van de Invoeringswet Omgevingswet; of
- b. een aanwijzing als beschermd stads- of dorpsgezicht als bedoeld in artikel 4.35 van de Invoeringswet Omgevingswet waarvoor het omgevingsplan dat voorziet in de bescherming van het stads- of dorpsgezicht nog niet in werking is getreden.
2. In afwijking van het eerste lid kan de omgevingsvergunning toch worden verleend als de activiteit niet in strijd is met het in voorbereiding zijnde omgevingsplan respectievelijk het in voorbereiding zijnde omgevingsplan dat voorziet in de bescherming van het stads- of dorpsgezicht

Artikel 22.279 Omgevingsplanactiviteit: beoordelingsregel omgevingsvergunning slopen van een bouwwerk

Voor zover in het tijdelijke deel van dit omgevingsplan, bedoeld in artikel 22.1, onder a, van de Omgevingswet, is bepaald dat het is verboden zonder omgevingsvergunning een sloopactiviteit te verrichten, kan de omgevingsvergunning in ieder geval worden verleend als het naar het oordeel van het bevoegd gezag aannemelijk is dat op de locatie van het te slopen bouwwerk een ander bouwwerk kan of zal worden gebouwd.

Artikel 22.280 Omgevingsplanactiviteit: omgevingsvergunning afwijking van regels van het tijdelijke deel van dit omgevingsplan, bedoeld in artikel 22.1, eerste lid, onder a, van de Omgevingswet

Voor zover voor een activiteit in het tijdelijke deel van dit omgevingsplan, bedoeld in artikel 22.1, onder a, van de Omgevingswet, is bepaald dat bij omgevingsvergunning kan worden afgeweken van daarbij aangegeven regels, geldt deze bepaling als verbod om de activiteit zonder omgevingsvergunning te verrichten.

Artikel 22.281 Omgevingsplanactiviteit: nadere invulling beoordelingsregels omgevingsvergunning afwijking van regels van het tijdelijke deel van dit omgevingsplan, bedoeld in artikel 22.1, eerste lid, onder a, van de Omgevingswet algemeen

Voor zover de in het tijdelijke deel van dit omgevingsplan, bedoeld in artikel 22.1, eerste lid, onder a, van de Omgevingswet gestelde regels over het voor een activiteit als bedoeld in artikel 22.280 bij omgevingsvergunning afwijken van regels in dat tijdelijke deel de verplichting bevatten om als de activiteit niet in strijd is met die regels de omgevingsvergunning te verlenen, wordt deze verplichting gelezen als een bevoegdheid.

Artikel 22.282 Omgevingsplanactiviteit: specifieke beoordelingsregel omgevingsvergunning afwijking van regels van het tijdelijke deel van dit omgevingsplan, bedoeld in artikel 22.1, eerste lid, onder a, van de Omgevingswet, bij regels over een wijzigingsbevoegdheid of uitwerkingsplicht

1. Voor zover een aanvraag om een omgevingsvergunning betrekking heeft op een activiteit als bedoeld in artikel 22.280 die in strijd is met de in het tijdelijke deel van dit omgevingsplan, bedoeld in artikel 22.1, eerste lid, onder a, van de Omgevingswet, gestelde regels over afwijking, kan de omgevingsvergunning toch worden verleend als de activiteit niet in strijd is met regels voor de toepassing van een wijzigingsbevoegdheid of het voldoen aan een uitwerkingsplicht in dat tijdelijke deel.
2. Op de beslissing of een omgevingsvergunning met toepassing van het eerste lid kan worden verleend, zijn van overeenkomstige toepassing:
- a. artikel 8.0b, eerste lid, en tweede lid, aanhef en onder a, van het Besluit kwaliteit leefomgeving;
- b. artikel 8.0c, eerste lid, en tweede lid, aanhef en onder a, van het Besluit kwaliteit leefomgeving; en
- c. artikel 8.0d, eerste lid, en tweede lid, aanhef en onder a, van het Besluit kwaliteit leefomgeving.

§ 22.5.2 Aanvraagvereisten

Artikel 22.283 Toepassingsbereik

X				
X				
X				
X				
X				
X				
X				
X				
X				
X				
X				
X				
X				
X				
X				
X				
X				
X				
X				
X				
X				
X				
X				
X				
X				
X				
X				
X				
X				
X				
X				
X				
X				

Hoofdstuk 12 Slotbepalingen

Afdeling 12.1 Delegatiebepalingen

Paragraaf 12.1.1 Delegatie

Artikel 12.1 Hinderlijke of schadelijke dieren

Burgemeester en wethouders kunnen regels in artikel 5.137 wijzigen.

Artikel 12.2 Woningbouwcategorieën

Burgemeester en wethouders kunnen het norminkomen in artikel 5.7 - tweede Lid en artikel 5.7 - derde Lid jaarlijks aanpassen.

Artikel 12.3 Objecten plaatsen op de weg

Burgemeester en wethouders kunnen de regels in paragraaf 5.5.2 wijzigen.

Artikel 12.4 Omgevingsvergunning parkeren

Burgemeester en wethouders kunnen de regels in paragraaf 5.5.3 wijzigen.

Artikel 12.5 Parkeerexcessen

Burgemeester en wethouders kunnen in paragraaf 5.5.5 werkingsgebieden aanwijzen:

- a. waar het verboden is zonder omgevingsvergunning een voertuig dat voor recreatie of anderszins voor andere dan verkeersdoeleinden wordt gebruikt te parkeren waar dit naar hun oordeel schadelijk is voor het uiterlijk aanzien van de gemeente;
- b. waar het verboden is zonder omgevingsvergunning een voertuig dat, met inbegrip van de lading, een lengte heeft van meer dan 6 meter of een hoogte van meer dan 2,4 meter te parkeren waar dit naar hun oordeel schadelijk is voor het uiterlijk aanzien van de gemeente, of buitensporig is met het oog op de verdeling van de beschikbare parkeerruimte; of
- c. waar het verboden is een voertuig te parkeren of te laten stilstaan op een niet tot een rijbaan behorend weggedeelte.

Artikel 12.6 Gebruik openbaar groen

1

Burgemeester en wethouders kunnen in paragraaf 5.5.10 terreinen aanwijzen waarop het verbod als bedoeld in artikel 5.97 niet geldt.

2

Burgemeester en wethouders kunnen voor het gebruik van terreinen, bedoeld in artikel 5.97, eerste Lid, die op grond van het eerste lid worden aangewezen aanvullende regels stellen over:

- a. het voorkomen of beperken van overlast;
- b. de bescherming van het uiterlijk aanzien van de omgeving en ter bescherming van andere milieuwaarden; en
- c. de veiligheid van de deelnemers aan wedstrijden en ritten of van het publiek.

3

Burgemeester en wethouders kunnen voor het gebruik van terreinen, bedoeld in artikel 5.97, tweede Lid, die op grond van het eerste lid worden aangewezen aanvullende regels stellen over:

- a. het voorkomen van overlast;
- b. de bescherming van natuur- of milieuwaarden; en
- c. de veiligheid van het publiek.

Artikel 12.7 Hondenlosloopgebieden

Burgemeester en wethouders kunnen het werkingsgebied, bedoeld in artikel 5.100, tweede Lid aanpassen.

Artikel 12.8 Plaatsen fietsen

Burgemeester en wethouders kunnen de regels en werkingsgebieden in artikel 5.102 wijzigen.

Artikel 12.9 Verboden voor honden

Burgemeester en wethouders kunnen het werkingsgebied, bedoeld in artikel 5.103 aanpassen.

Artikel 12.10 Ligplaatsen

1

Burgemeester en wethouders kunnen in hoofdstuk 5 een paragraaf opnemen waarin regels gesteld worden over ligplaatsen in het belang van de volksgezondheid, veiligheid, milieuhygiëne en het aanzien van de gemeente.

2

De regels kunnen ook inhouden:

- a. een verbod om met een vaartuig een ligplaats in te nemen of te hebben of een ligplaats voor een vaartuig beschikbaar te stellen op daarbij aan te wijzen gedeelten van openbaar water; en
- b. een beperking naar soort en aantal vaartuigen.

Artikel 12.11 Gemeentelijke monumenten

1

Burgemeester en wethouders kunnen het werkingsgebied gemeentelijk monument wijzigen, bedoeld in artikel 5.115;

2

Burgemeester en wethouders kunnen in een spoedeisend geval het werkingsgebied gemeentelijk monument wijzigen door het nemen van een voorbereidingsbesluit als bedoeld in artikel 4.14 van de wet;

3

Burgemeester en wethouders kunnen in paragraaf 5.6.2 aanvullende regels stellen over de uitvoering van werkzaamheden aan een gemeentelijk monument en kunnen de regels in artikel 5.115, tweede Lid aanvullen.

4

Burgemeester en wethouders kunnen de maximum subsidiebedragen, bedoeld in artikel 5.120, aanpassen.

Artikel 12.12 Beeldbepalende panden

Burgemeester en wethouders kunnen het werkingsgebied beeldbepalend pand wijzigen, bedoeld in artikel 5.128.

Artikel 12.13 Waardevolle bomenlijst

Burgemeester en wethouders kunnen het *[werkingsgebied waardevolle bomenlijst]* aanpassen.

Artikel 12.14 Huishoudelijke afvalstoffen

1

Burgemeester en wethouders kunnen in paragraaf 5.8.2 aanvullende regels stellen over het inzamelen van huishoudelijke afvalstoffen.

2

Burgemeester en wethouders kunnen bijlage 2 Huishoudelijk afvalstoffen en de regels in paragraaf 5.8.2, met uitzondering van artikel 5.150, wijzigen.

Artikel 12.15 Bedrijfsafvalstoffen

1

Burgemeester en wethouders kunnen in paragraaf 5.8.3 aanvullende regels stellen over het aanbieden of overdragen van bedrijfsafvalstoffen.

2

Burgemeester en wethouders kunnen de regels van artikel 5.153 en artikel 5.154 wijzigen.

Afdeling 12.2 Overige bepalingen

Artikel 12.16 Intrekken verordeningen

Op het moment dat het omgevingsplan in werking treedt, worden de volgende verordeningen ingetrokken:

- Afvalstoffenverordening gemeente Veenendaal;
- **Artikelen 2:10A, 2:10C, 2:11, 2:12, 2:14 t/m 2:16, 2:21, 2:52B, 2:57, 2:58, 2:60, 2:62 t/m 2:64, 4:2, 4:3, 4:5, 4:6 4:8 t/m 4:11, 4:15, 4:16, 5:2, 5:4 t/m 5:10, 5:17 t/m 5:19, 5:24, 5:28 en 5:32 t/m 5:34** van de Algemene Plaatselijke Verordening Veenendaal;
- Doelgroepenverordening sociale woningbouw en middenhuur Veenendaal;
- Erfgoedverordening gemeente Veenendaal 2010;
- Procedureverordening voor advisering tegemoetkoming in planschade Gemeente Veenendaal 2009;
- Subsidieverordening onderhoud gemeentelijke monumenten Veenendaal 2006;
- Verordening Aansluitvoorwaarden riolering gemeente Veenendaal 2006;
- Verordening van de gemeenteraad van de gemeente Veenendaal houdende regels omtrent bouw; en
- Verordening van de gemeenteraad van de gemeente Veenendaal houdende regels omtrent parkeren.

Artikel 12.17 Inwerkingtreding

Het omgevingsplan treedt in werking met ingang van de dag waarop vier weken zijn verstreken sinds de dag waarop het besluit overeenkomstig artikel 3:44, eerste lid, onder a, van de Algemene wet bestuursrecht ter inzage is gelegd.

Artikel 12.18 Citeertitel

Dit omgevingsplan wordt aangehaald als: Omgevingsplan Veenendaal.

BIJLAGE 1 SUBSIDIEMAXIMA

Subsidiemaxima

Betreft: subsidiemaxima.

Voor onderhoud bedraagt de subsidie 50% van de subsidiabele kosten met een maximum van € 5.000,-.

Voor een schilderbeurt van een gemeentelijk monument bedraagt de subsidie 50% van de subsidiabele kosten met een maximum van € 3.500,-.

Voor reconstructie van kleine monumentale onderdelen bedraagt de subsidie 50% van de subsidiabele kosten met een maximum van € 2.500,-.

Voor het laten opstellen van een bouwkundig inspectierapport door de Monumentenwacht Utrecht of een andere onafhankelijke deskundige (instantie), bedraagt de subsidie 50% van de subsidiabele kosten met een maximum van € 150,-.

BIJLAGE 2 HUISHOUELIJK AFVALSTOFFEN

Inzamelaars huishoudelijk afval

Als andere inzamelaars voor huishoudelijk afval worden aangewezen:

1. Voor het inzamelen van huishoudelijk oud papier en karton:

a. alle verenigen van eigenaren van wooncomplexen in Veenendaal;

b. alle bewonerscommissies van wooncomplexen in Veenendaal;

c. de volgende verenigingen, stichtingen, scholen en kerken:

Bethelkerk

Buurthuis Turfke

CBS De Burcht

CBS De Ceder

CBS De Grondtoon Componistensingel

CBS De Grondtoon Langelaar

CBS De Schakel

CBS Het Baken I 't Kofschip

CBS Het Baken II De Reede

CBS Het Erf

Christelijk Gereformeerd Pniëlkoor

Christelijke Basisschool Tamim

De Goede Reede

De Hoeksteen

De Schutse

Dr. C. Steenblokschool

Engelenburgschool

G.V.V.V.

Hersteld Hervormde gemeente

Hersteld Hervormde gemeente

Hervormde Gemeente Veenendaal Sionskerk

Interieurfonds Sola Fide

Islamitische Stichting Nederland

Johannes Calvijnsschool Duivenwal

Johannes Calvijnsschool Geerseweg

Juliana van Stolbergschool
Juliana van Stolbergschool
Juliana van Stolbergschool
Julianakerk
KBS de Vuurvlinder
KBS de Vuurvlinder
Korfbalvereniging SKF
Les Sabots
MAC Veenendaal
Oude Kerk
Ouderraad WereldKidz Mozaiek
Petrakerk-Trefpunt
Pnielkerk
Prinses Beatrixschool
Reinaerde
Ritmeester-Veezangers Mannenkoor
Rode Kruis
S.V. Unitas '48
School Alex
Scoutinggroep De Zwervers
Stichting Moskee Nasser Veenendaal
Stichting Philadelphia Zorg
Stichting Rembrandt College
Toertocht Veenendaal
V.H.C. Blue Socks
V.M.H.C. Spitsbergen
V.V. Dovo
Veenendaalse Harmonie Caecilia
Veenendaal Fonds i.o.
voetbalvereniging V.R.C.
Voetbalvereniging Veenendaal
Vredeskerk

WereldKidz Achtbaan

Westerkerk

2. Voor het inzamelen van frituurvet en plantaardige olie:

Supermarkten en verenigingen in de gemeente Veenendaal.

3. Voor het inzamelen van elektrische en elektronische apparatuur -met uitzondering van koel- en vriesapparatuur-, textiel en herbruikbare componenten uit het grof huishoudelijk restafval:

Restore Veenendaal

**BIJLAGE 3 GEEN OMGEVINGSVERGUNNING (BEWONERS) OP
STRAAT MOGELIJK**

Parkeergelegenheid op eigen terrein - geen omgevingsvergunning (bewoners) op straat mogelijk

Op de volgende adressen die liggen in gereguleerd gebied is parkeergelegenheid op eigen terrein van toepassing. Onderstaande adressen hebben geen recht op een omgevingsvergunning (bewoners) als bedoeld in [artikel 5.58](#).

Straatnaam	Huisnummers	Parkeerzone
Adriaan P. de Kleuverstraat	alle	A
Brouwersgracht	alle	A
Coornhertstraat	alle	A
Corridor	alle	A
De Korenbeurs	alle	A
Godfried Bomansstraat	alle	A
Helling	alle	A
Kees Stipplein	alle	A
Kousenweg	alle	A
Passage	alle	A
Raadhuisstraat	1-65 oneven	A
Rik Valkenburgweg	alle	A
Scheepjeshof	alle	A
Stationsplein	6 t/m 12 L	B
Suikervat	alle	A
Synagogestraat	alle	A
Thoomesplein	alle	A
Verlaat	2 t/m 22H	A
Wolweg	alle	A

BIJLAGE 4 GEEN RECHT OP EEN EERSTE OMGEVINGSVERGUNNING (BEWONERS) OP STRAAT

Parkeergelegenheid op eigen terrein - geen recht op een eerste omgevingsvergunning (bewoners) op straat

Op de volgende adressen die liggen in gereguleerd gebied is parkeergelegenheid op eigen terrein van toepassing. Onderstaande adressen hebben geen recht op een eerste omgevingsvergunning (bewoners) als bedoeld in [artikel 5.58](#), maar hebben wel recht op een tweede of derde omgevingsvergunning (bewoners).

Straatnaam	Huisnummers	Parkeerzone
Achterkerkstraat	56 t/m 58E	A
Boompjesgoed	4 t/m 10F	B
Coornhertpad	2 t/m 68	A
Gilbert van Schoonbekestraat	2 t/m 36	B
J.G. Sandbrinkstraat	1.01 t/m 1.19	A
Kerkewijk	1 t/m 13	A
Kostverloren	66 t/m 90	B
Raadhuisplein	2 t/m 14G	A
Schrijverspark	22 t/m 22G	A
Sterrewacht	1 t/m 57	A
Vijgendam	2 t/m 2.17	A
Weverij	1 t/m 155	A
Wilhelminastraat	47 t/m 115	A
Zandstraat	61 t/m 89	A

BIJLAGE 5 UITVOERINGSVOORWAARDEN VOOR ONDERHOUD VAN GEMEENTELIJKE MONUMENTEN IN VEENENDAAL

In deze bijlage staan de voorwaarden die gelden wanneer onderhoudswerkzaamheden worden uitgevoerd aan een gemeentelijk monument per activiteit weergegeven.

0.0 Algemeen

0.1 Alle te vervangen onderdelen of constructies dienen overeenkomstig bestaande, historisch juiste vormgeving en detaillering te worden uitgevoerd.

0.2 Alle te vervangen onderdelen of constructies dienen met historisch juiste materialen te worden vervaardigd en afgewerkt.

0.3 Toe te voegen elementen ten behoeve van geriefs- of functieverbetering dienen op een zodanige wijze te worden ingepast dat dit geen verstorende of nadelige consequenties heeft voor de historische vormgeving of detaillering (bijv. isolatie t.b.v. warmte en geluid, beschermende beglazing, ventilatie etc.).

0.4 Alle bij de voorbereiding, planvorming, uitvoering en controle van onderhouds- en restauratiewerkzaamheden betrokken partijen (eigenaar, architecten, opzichters, aannemers, uitvoerders, onderaannemers, ambtenaren bouw- en woningtoezicht etc.) dienen voordat met de werkzaamheden een aanvang wordt gemaakt van deze uitvoeringsvoorschriften op de hoogte te worden gebracht.

0.5 Het verdient aanbeveling bij de aanwezigheid van waardevolle muurplanten of andere begroeiing, vleermuizen en/of kerkuilen contact op te nemen met Wijk- en Stadsbeheer van de gemeente Veenendaal.

0.6 De datum van aanvang van de werkzaamheden dient minimaal twee weken van tevoren schriftelijk aan het team Ruimtelijke ordening en bouwen (via eveline.zech@veenendaal.nl) te worden gemeld.

0.7 De eventueel benodigde werk- en detailtekeningen dienen eveneens minimaal twee weken voor aanvang van het werk in het bezit te zijn van de toezichthouder van het team Ruimtelijke ordening en bouwen (erik.stam@veenendaal.nl).

0.8 Bij de gereedmelding van de werkzaamheden en indiening van de eindrekening voor de subsidieaanvraag dienen de verschillende posten en de werkzaamheden duidelijk te worden gespecificeerd.

0.9 Niets mag zonder schriftelijke toestemming van de gemeente aan het beschermde monument worden gewijzigd of afgebroken. Ook voor het aanbrengen van rolluiken, zonwering en reclameborden dient een omgevingsvergunning te worden aangevraagd te worden.

0.10 Afwijken van de uitvoeringsvoorschriften is alleen mogelijk indien schriftelijke toestemming van de gemeente is verkregen.

1.0 Metselwerk, voegwerk en pleisterwerk

1.1 Gevelreiniging is niet toegestaan. Onder gevelreiniging wordt onder meer verstaan: stralen met grit, zand en water en het reinigen met behulp van chemische middelen.

1.2 Het hydrofoberen en impregneren van gevels is niet toegestaan.

1.3 Het toepassen van steenverstevigers is niet toegestaan.

1.4 Het inboeten van het metselwerk dient met bijpassende steen te geschieden, lettend op kleur, hardheid en afmeting. Inboetwerk dient in het bestaande metselverband te worden uitgevoerd.

1.5 Nieuw voegwerk dient in samenstelling, kleur en uitvoering overeen te komen met het bestaande, historische voegwerk.

1.5.1 Ter hoogte van het maaiveld dient het voegwerk tot ten minste 300 mm beneden het maaiveld te worden

nagezien, hersteld of vernieuwd.

1.5.2 De voegen dienen in verband met een goede hechting van de voegspecie zodanig te worden uitgehakt dat de voeg voldoende massa heeft. Als richtlijn kan worden aangehouden een verhouding van voegdikte staat tot voegdiepte als 1 staat tot 2.

1.5.3 Het uithakken van voegen dient met de hand, of indien pneumatisch, met een fijne beitel te geschieden. Het uitslijpen van de voegen is in verband met mogelijke beschadiging van de steen slechts toegestaan met gebruikmaking van een zo klein mogelijke slijptol, voorzien van een afzuiging.

1.5.4 Bij uithakken van bestaand voegwerk mogen smalle stootvoegen niet worden verbreed; het zogenaamd ophakken van stootvoegen is niet toegestaan.

1.5.5 Een monster van het nieuwe voegwerk dient voorafgaand aan het integraal uithakken van de gevel (s) ter goedkeuring te worden gemeld bij de medewerker belast met monumentenzaken binnen de afdeling Veiligheid en Handhaving.

1.5.6 De samenstelling van het voegwerk dient aan de hardheid van de steen te zijn aangepast.

1.6 Nieuw pleisterwerk dient in samenstelling, kleur en uitvoering overeen te komen met het bestaande, historische pleisterwerk.

1.6.1 Het pleisterwerk dient ter hoogte van het maaiveld tot ten minste 300 mm beneden het maaiveld te worden nagezien, hersteld of vernieuwd.

1.6.2 De samenstelling van het pleisterwerk dient aan de hardheid van de onderliggende steen te zijn aangepast.

2.0 Timmerwerk

2.1 De te vervangen houten onderdelen dienen op historisch verantwoorde wijze te worden uitgevoerd, waarbij de bestaande detaillering en vormgeving – indien historisch -, als uitgangspunt dient.

2.2 De te vervangen houten onderdelen moeten dezelfde zwaarte en profilering krijgen als de bestaande.

2.3 Het houtwerk dat in aanraking komt met metselwerk dient voldoende geconserveerd te worden.

2.4 De toe te passen houtsoorten dienen overeenkomstig het bestaande werk te zijn, of van gelijkwaardige kwaliteit. Indien de toepassing aanwijsbaar het gebruik van tropische hardhoutsoorten vereist, dienen deze een FSC keurmerk te hebben.

2.5 Toepassing van kunststof, kunststof verlijmdes vezelplaten en hiermee vergelijkbare plaatmaterialen ten behoeve van herstel van dakgoten, windveren, dekplanken, gevel en dakbeschietingen is niet toegestaan.

2.6 Gaten in houten gootbodems ten behoeve van zinken of koperen gootbekleding dienen 5 mm wijder dan de betreffende tapeinden te zijn.

2.7 De te vervangen houten ornamenten aan de buitenzijde van een monument mogen slechts met vergunning of na schriftelijke toestemming van de gemeente in kunststof nagegoten worden.

3.0 Schilderwerk

3.1 Nieuw schilderwerk dient ten aanzien van systeem, kleur en uitvoering overeen te komen met het bestaande, historische schilderwerk.

3.2 Het schilderwerk dient overeenkomstig het gestelde in het basisverfbestek (onderhoud en nieuwbouw) te worden uitgevoerd. De uitvoering dient in de traditionele lakverfsystemen te worden aangebracht.

3.3 De kleuren van het schilderwerk kunnen nader bepaald dienen te worden in het werk en dienen dan ter plaatse aan de toezichthouder van het team Ruimtelijke ordening en bouwen, belast met monumentenzaken door u ter

goedkeuring te worden voorgesteld.

3.4 Het is niet toegestaan schilderwerk uit te voeren in de periode eind oktober tot eind maart, dit in verband met de overwegend heersende weersomstandigheden. In deze periode mag het houtwerk wel in de grondverf worden gezet.

3.5 Het verwijderen van oude verflagen mag niet door middel van afbranden geschieden (krachtens het Brandveiligheidsbesluit bijzondere gebouwen). Het verwijderen van oude verflagen door middel van hete lucht (föhnen) is wel toegestaan.

3.6 Het schilderen van pleisterwerk of natuursteen dient uitsluitend met een glad opdrogende verf te geschieden. In verband met de waterhuishouding in de constructie dient het verfsysteem aan het over te schilderen type pleisterwerk of natuursteen te worden aangepast.

3.7 Naden en kieren in geveltimmerwerk mogen opgevuld en strak worden afgewerkt met een 2-componenten vulmiddel en/of flexibele epoxy. Naden tussen kozijnen en metselwerk of tussen kozijnen en natuursteen mogen niet worden afgedicht met behulp van PUR-schuim en/of kit.

4.0 Zinkwerk, koperwerk en loodwerk

4.1 Het zinkwerk dient in de dikte 1,1 mm (STZ16) te worden uitgevoerd. Indien nodig in verband met de lengte dient het zink in de bakgoten van een broek- of rekstuk te worden voorzien.

4.1.1 Het zink in de kilgoten dient in meterstukken, aan de bovenzijde vernageld en aan de zijanten voorzien van een felsnaad te worden uitgevoerd.

4.1.2 Nieuw zinkwerk mag niet aan oud zink worden gesoldeerd.

4.1.3 De hemelwaterafvoeren in zink dienen in de dikte 0,8 mm (STZ 14), met opgesoldeerde wrongen, opgehangen aan beugels en vrij van de muur te worden uitgevoerd.

4.2 Tapeinden van zinken, koperen en loden goten dienen 100 mm langer dan de dikte van het totale houtpakket van de bakgoot ter plaatse te zijn.

4.3 De hemelwaterafvoeren dienen in zink, koper of lood te worden uitgevoerd. Toepassing van PVC is niet toegestaan, met uitzondering van ondergrondse aansluitingen op het riool. Waar nodig is de toepassing van gietijzeren of gietstalen ondereinde toegestaan.

4.4 Sprongen of verzetten in hemelwaterafvoeren dienen bij voorkeur door middel van gesoldeerde valse verstekken te worden geformeerd.

4.5 Koperen goten dienen in een dikte van 0,8 - 1,0 mm uitgevoerd te worden, in zo lang mogelijke lengtes. Bij lengten boven 8,00 m¹ moet een broek- of expansiestuk toegepast worden.

4.5.1 De achteropstand dient voorzien te worden van een enkele fels van 15 mm en 30 mm hoger te zijn dan de vooropstand.

4.5.2 Koperen goten dienen los gelegd te worden en vastgezet met klangen dik 1,5 mm.

4.5.3 De hemelwaterafvoeren in koper kunnen gefelst, gesoldeerd of gelast zijn en dienen tenminste 0,7 mm dik te zijn. De bevestiging kan geschieden m.b.v. manchetten of scharnierbeugels, waarnodig worden opgesoldeerde neusjes, of dubbele band toegepast.

4.6 Het loodwerk dient in minimaal 20 kg/M² (NHL 20), uitsluitend met koper vernageld te worden uitgevoerd. Het gebruik van gegalvaniseerde nagels is niet toegestaan.

4.6.1 Het loodwerk dient ter plaatse van muuraansluitingen door middel van loodproppen in voldoende diep uitgehakte of uitgeslepen voegen (30 mm diep) te worden vastgezet en daarna te worden afgevoegd.

4.6.2 Alle aansluitingen op schoorstenen e.d. dienen door middel van muurlood en loketten te worden uitgevoerd in lood zwaar 20 kg/M² (NHL20) en met loodproppen in voldoende diep uitgehakte of uitgeslepen voegen (30 mm) te worden vastgezet en daarna te worden afgevoegd.

4.6.3 Het lood op hoekkepers en nokken dient in minimaal 25 kg/m² (NHL 25), in meterstukken met gefelste naden te worden uitgevoerd. Op ieder felsnaad dient een klang ter bevestiging te worden aangebracht. Ieder stuk lood dient slechts in het midden te worden vernageld met koperen nagels. Eventueel zichtbare koperen nagels dienen met trotseerloodjes te worden afgedekt.

4.7 Bevestiging van lood-, koper-, en zinkbekleding dient zodanig te geschieden dat het materiaal volledig vrij kan werken.

4.8 Het verdient aanbeveling om de bovenzijde van horizontale delen waarin kopshout en/of verticale verbindingsnaden aanwezig zijn, o.a. bij vensterblinden, luiken, opgeklampte deuren, afdekken met lood, zink of koper.

5.0 Dakdekkerswerk

5.1 Dakpannen

Bij inboeten en vernieuwen van panbedekking dienen nieuw aan te brengen pannen in vorm, type en kleur overeen te komen met de oorspronkelijke, historische pannen.

5.1.1 Toepassing van betonpannen is niet toegestaan. Het dak dient met keramische dakpannen te worden gelegd. Bij het gebruik van Oudhollandse pannen dient een dampdoorlatende folie als onderbedekking toegepast te worden. De folie dient bij dakdoorbrekingen en opgaand muurwerk voldoende te worden opgezet. Bij voorkeur dienen oude (gebruikte) pannen in plaats van nieuw gebakken pannen te worden toegepast.

5.1.2 Alle aan te brengen keramische dakpannen dienen met de bij de pansoort behorende hulpstukken te worden toegepast.

5.1.3 De nok- en hoekkepervorsten dienen met behulp van een gewapende kalkspecie te worden aangebracht. De mortel kan, indien nodig, iets worden bijgekleurd.

5.1.4 De eventueel toe te passen panhaken en - klemmen dienen in roestvast staal te zijn uitgevoerd. Bij Oud Hollandse pannen kunnen gegalvaniseerde panklemmen worden toegepast.

5.2 Leien

Bij inboeten en vernieuwen van leibedekking dienen de nieuw aan te brengen leien in kleur, afmeting en vorm, alsmede de wijze waarop het dak wordt gedekt, overeen te komen met de bestaande, historische leidekking.

5.2.1 De leien mogen uitsluitend met koper worden vernageld of met roestvast stalen leihaken (kwaliteit 316) bevestigd.

5.2.2 De levering van leien dient te geschieden onder verlening van een bewijs van herkomst en garantie van kwaliteit en dikte, af te geven door de groeve.

5.2.3 De toe te passen leien moeten vrij zijn van breuk, insluitingen, schadelijke verbindingen zoals kalk, ijzer, zwavel en bitumineuze verbindingen.

5.3 Riet

De werkzaamheden dienen conform de richtlijnen van de Vereniging Stichting Vakfederatie van Rietdekkers te worden uitgevoerd. Het toepassen van een schroefdak of onderschoten rietdak is in principe toegestaan.

5.3.1 Het rietdekkerswerk dient bij voorkeur met inlands riet te worden uitgevoerd.

5.3.2 Het rietwerk dient met eenjarig riet met een frisgele kleur en een sterke, harde dikwandige stengel te worden uitgevoerd. De in de bossen aanwezige duilen of doelen dienen zoveel mogelijk te worden verwijderd.

5.3.3 Bij het dekken van het riet dient gebruik gemaakt te worden van spandraad nr. 6 in roestvast staal of dubbel gegalvaniseerd. Binddraad nr. 18 in roestvast staal; gegalvaniseerd draad hiervoor is niet toegestaan. Traditionele bindmethoden met wilgentenen zijn tevens toegestaan.

5.3.4 Voorzover herstelwerk aan de dakconstructie plaatsvindt, waar rondhout zit of heeft gezeten, moet ook weer rondhout worden toegepast. Doorsneden in het algemeen 100 mm, h.o.h. 750 mm.

5.3.5 Bij killen mogen geen zinken goten worden toegepast, doch het riet moet steeds in de killen worden doorgedekt.

5.3.6 Rietvorsten dienen in een kalkspecie te worden gelegd. De wijze van nokafwerking dient in materiaal, vorm en kleur overeen te komen met de oorspronkelijke en historische nokafwerking.

6.0 Natuursteen

6.1 Het toe te passen natuursteen dient op ambachtelijke wijze door middel van hakken, frijnen e.d. te zijn bewerkt.

6.2 De te vervangen natuursteen onderdelen of constructies dienen overeenkomstig bestaande, historisch detaillering te worden uitgevoerd.

6.3 De te vervangen onderdelen dienen in een zelfde of gelijkwaardige soort natuursteen als het bestaande uitgevoerd te worden. Voor zandsteen kan een vervangende soort toegepast worden, nadat hiervoor een positief advies door de gemeente is uitgebracht.

6.4 Natuursteenreiniging is in beginsel niet toegestaan. Natuursteenreiniging zal pas overwogen kunnen worden nadat eerst door een onafhankelijk deskundig bureau een kwaliteitsrapport (conditieomschrijving) is opgesteld met daaraan gekoppeld een advies voor reiniging. De oppervlakte van het natuursteen mag in geen geval beschadigd worden.

6.5 Het impregneren en toepassen van steenversteigers ten behoeve van gevels, gevelementen en ornamenten is niet toegestaan.

6.6 De te vervangen natuursteenornamenten aan de buitenzijde van een monument mogen slechts met vergunning of na schriftelijke toestemming van de gemeente in kunststof nagegoten worden.

7.0 Diversen

7.1 Glaswerk in enkel glas dient in stopverf gezet en in principe zonder gebruikmaking van glaslatten te worden uitgevoerd. Glaslatten mogen slechts worden toegepast in situaties waar dit historisch juist is. Ten aanzien van de detaillering van glaslatten wordt verwezen naar de uitvoeringsvoorwaarden 2.1 en 2.2. Onder voorwaarden en na goedkeuring van detailtekeningen en materialen kan isolatieglas en/of voorzetbeglazing toegestaan worden.

7.2 Het plaatsen van aluminium roosters en suskasten in glasvlakken is niet toegestaan. Het gebruik van gleufroosters in raamhout en muurdempers in gevels is wel toegestaan, mits de roosters geschilderd worden.

7.3 Bij onderhoud of herstel van smeedijzeren onderdelen zoals tuinhekken, gevelankers en ander siersmeedwerk dient al het ijzerwerk volledig van oude verflagen en roest te worden ontdaan.

7.4 Bij demonteren van tuinhekken dienen de hoofdstaanders te blijven staan in de voetsmuur. Afslippen en later weer aanlassen van deze hoofdstaanders is in principe niet toegestaan.

7.5 Het hang- en sluitwerk van ramen, deuren en luiken dient overeenkomstig bestaande (oorspronkelijke) modellen te worden uitgevoerd.

7.6 De bestrijding van schimmels, zwammen, en/of insecten in hout(constructies) dient conform de norm NEN 3252 te worden uitgevoerd door een daarvoor gespecialiseerd en gecertificeerd bedrijf. Alvorens tot bestrijding wordt overgegaan, moeten eerst de ruimte en de constructies goed stofvrij worden gemaakt.

7.6.1 Bij toepassing van injectoren ter bestrijding van houtaantasters dient vooraf op tekening het aantal en de plaats

van de injectoren te worden aangegeven.

7.6.2 Het uitvoerend bedrijf moet na uitvoering van de bestrijding een schriftelijke garantie van ten minste vijf jaar afgeven.

7.6.3 Van het uitvoerend bedrijf dient te worden verlangd dat deze bij de toegang tot de behandelde ruimten of kappen een plaat bevestigt met daarop de datum van de bespuiting, het toegepaste middel, de garantietermijn en de naam van het bedrijf dat de bestrijding heeft uitgevoerd.

TOELICHTING

Algemene Toelichting

1 Inleiding

Op 1 juli 2022 treedt de Omgevingswet (Ow) in werking. De Ow bundelt de wetgeving voor de fysieke leefomgeving. De fysieke leefomgeving omvat in ieder geval bouwwerken, infrastructuur, water, watersystemen, bodem, lucht, landschappen, natuur, cultureel erfgoed en werelderfgoed (Ow, artikel 1.2). De Ow heeft ten doel (artikel 1.3):

“Deze wet is, met het oog op duurzame ontwikkeling, de bewoonbaarheid van het land en de bescherming en verbetering van het leefmilieu gericht op het in onderlinge samenhang:

- a. bereiken en in stand houden van een veilige en gezonde fysieke leefomgeving en een goede omgevingskwaliteit, ook vanwege de intrinsieke waarde van de natuur, en
- b. doelmatig beheren, gebruiken en ontwikkelen van de fysieke leefomgeving ter vervulling van maatschappelijke behoeften”.

De gemeentelijke regelgeving met betrekking tot de fysieke leefomgeving wordt na de invoeringsdatum van de Ow samengebracht in één omgevingsplan. Het omgevingsplan bundelt de huidige bestemmingsplannen, de beheersverordeningen, milieuregels en regels uit (andere) lokale verordeningen die betrekking hebben op activiteiten in de fysieke leefomgeving. Daarmee wordt de lokale regelgeving overzichtelijker, eenvoudiger en toegankelijker voor inwoners, bedrijven en maatschappelijke organisatie. Een deel van de huidige regelgeving wordt “van rechtswege” gerekend tot het omgevingsplan. De gemeente heeft wettelijk de gelegenheid om in de periode 2022 – 2029 dit omgevingsplan van rechtswege en de overige verordeningen over de fysieke leefomgeving om te zetten naar een omgevingsplan als bedoeld in de Ow. De gemeente Veenendaal heeft er voor gekozen om dit alleen voor de huidige bestemmingsplannen te laten gelden. Voor de regelgeving uit lokale verordeningen en de bruidsschatregels is gekozen om dit te actualiseren, verbeteren en integreren in het Omgevingsplan deel I.

1.1 Toelichting op hoofdlijnen

Deze toelichting op Omgevingsplan deel I is er één op hoofdlijnen. Er is in de Ow geen wettelijke verplichting tot een toelichting opgenomen. De gemeente bepaalt zelf of en, zo ja, op welke wijze zij een toelichting wil geven op het omgevingsplan. Deze toelichting kan gezien worden als een leeswijzer bij het Omgevingsplan deel I. Niettemin is er voor de leesbaarheid van het Omgevingsplan gekozen ook een artikelsgewijze toelichting te geven. In het Omgevingsplan zelf zijn de begripsbepalingen opgenomen.

1.2 Omgevingsplan, deel I (OPI)

Tot en met 1 juli 2022 staan de regels voor de fysieke leefomgeving verspreid over diverse verordeningen. Met het opstellen van OPI is besloten deze regelgeving te bundelen voor de situatie vanaf 1 juli 2022. Daarbij heeft tevens een actualisatie en verbeterslag plaatsgevonden. De regels in het OPI zijn opgesteld aan de hand van de volgende criteria:

- Conflicterende regels worden voorkomen;
- Dubbelingen zijn weggenomen;
- Naleefbaarheid, uitvoerbaarheid en handhaafbaarheid, en;
- Eenvoud, duidelijkheid en toegankelijkheid.

OPI treedt in werking met ingang van de dag waarop 4 weken zijn verstreken sinds de dag waarop het besluit ter inzage is gelegd, tenzij in het omgevingsplan een later tijdstip is bepaald. Het ligt in de bedoeling OPI direct na inwerkingtreding van de Omgevingswet bekend te maken en ter inzage te leggen.

Het OPI bevat regels die in de afgelopen jaren in de verschillende lokale verordeningen door de gemeenteraad zijn vastgesteld en de eventuele uitwerkingsbesluiten van het college van burgemeester en wethouders. Naast het toepassen van bovengenoemde criteria is het OPI afgestemd op de inhoudelijke eisen uit de Ow.

In het OPI zijn de regels uit de volgende verordeningen gebundeld (voor zover van toepassing op de fysieke leefomgeving):

- Algemene plaatselijke verordening gemeente Veenendaal
- Afvalstoffenverordening gemeente Veenendaal
- Algemene Verordening Ondergrondse Infrastructuur gemeente Veenendaal (de regels over telecomkabels blijven in deze verordening achter)
- Bouwverordening gemeente Veenendaal
- Doelgroepenverordening gemeente Veenendaal
- Subsidieverordening monumenten gemeente Veenendaal
- Parkeerverordening gemeente Veenendaal
- Aansluitverordening riolering gemeente Veenendaal
- Erfgoedverordening gemeente Veenendaal

Met het vaststellen van het OPI worden deze verordeningen (gedeeltelijk) ingetrokken.

Daarnaast zijn ook de regels van de volgende uitwerkingsbesluiten van het college van burgemeester en wethouders in OPI verwerkt

- Aanwijzingsbesluit inzamelaars huishoudelijk papier en karton
- Uitvoeringsbesluit Afvalstoffenverordening Veenendaal
- Beleid tijdelijke reclame-uitingen
- Aanwijzingsbesluit fietsparkeren
- Besluit parkeervergunningen
- Regels uitstallingen

1.3 Structuur Omgevingsplan deel I

De structuur van het OPI sluit aan bij het Casco Omgevingsplan (VNG, hierna Casco) en voldoet aan de wettelijke voorwaarden, zodat (professionele) gebruikers er bij de inwerkingtredingsdatum van 1 juli 2022 goed mee kunnen werken. Het is zodanig opgesteld dat het goed te ontsluiten is via het DSO-LV. Door het aan te laten sluiten op het Casco zorgen we ervoor dat de structuur overeenkomt met de omgevingsplannen van andere gemeenten. Dit vereenvoudigt het gebruik wanneer inwoners, bedrijven of maatschappelijke organisaties ook soortgelijke activiteiten uitvoeren in andere gemeenten.

Let op:

hoewel de structuur van het Casco is aangehouden, bevatten nog niet alle hoofdstukken regels. Op dit moment zijn nog hoofdzakelijk regels uit de verordeningen verwerkt die van invloed (kunnen) zijn op de fysieke leefomgeving. Deze zullen bijvoorbeeld nog worden aangevuld met eventuele programma's en de regels over activiteiten uit de vigerende bestemmingsplannen.

2 Toelichting op hoofdstukken

Hoofdstuk 1 Algemene bepalingen

In dit hoofdstuk worden de begrippen gedefinieerd die zijn opgenomen in OPI. In de Ow is een begrippenlijst opgenomen, waarvan in het OPI niet afgeweken wordt. De in het OPI opgenomen begrippen zijn toegevoegd op basis van de lokale regelgeving.

Hoofdstuk 2 Doelen

In dit hoofdstuk wordt ingegaan op de doelen zoals ze zijn opgenomen in de Ow (artikel 1.2 en 1.3). Volgens het

Casco kunnen ook omgevingswaarden toegevoegd worden: er zijn op grond van de overgenomen regelgeving geen omgevingswaarden in OPI opgenomen.

Hoofdstuk 3 Programma's

Een programma met een programmatische aanpak wordt aangewezen in het omgevingsplan. Vooralsnog is daar geen sprake van, zodat dit hoofdstuk niet gevuld is. Mogelijk zal dit op termijn nog wel gaan plaatsvinden, zodat dit hoofdstuk is aangeduid als [*gereserveerd*].

Hoofdstuk 4 Aanwijzingen in de fysieke leefomgeving

Dit hoofdstuk is gereserveerd voor regels die strekken tot het aanwijzen van onderdelen van de fysieke leefomgeving, voor zover deze van belang zijn voor het bepalen van het toepassingsbereik van andere onderdelen van dit omgevingsplan (vaak regels over activiteiten), of andere rechtsgevolgen in dit omgevingsplan. Het gaat hier niet om een volledige functietoedeling aan locaties te regelen. Dat is, waar nodig, een onderdeel van hoofdstuk 5. Hier worden alleen onderdelen van de fysieke leefomgeving aangewezen, als die aanwijzing niet of niet uitsluitend relevant is als werkingssfeer van een regel van hoofdstuk 5.

Het gaat in dit hoofdstuk dus alleen om helder te maken wat bepaalde onderdelen van de fysieke leefomgeving zijn. Het gaat om onderdelen die, zonder die aanwijzing, niet als zodanig bestaan. De aanwijzing geeft daarmee als het ware status aan de onderdelen die zijn aangewezen: een bebouwde komgrens is alleen een bebouwdekomgrens in de zin van de Omgevingswet als die als zodanig is aangewezen in het omgevingsplan.

Hoofdstuk 5 Activiteiten

In dit hoofdstuk zijn de regels voor activiteiten opgenomen die van invloed (kunnen) zijn op de fysieke leefomgeving. Hier zijn de regels uit de verordeningen van de gemeente Veenendaal terug te vinden die zijn opgegaan in het OPI.

Hoofdstuk 6 Beheer en onderhoud

Dit hoofdstuk biedt ruimte om onderhoud- en instandingsverplichtingen op te nemen en ook eventuele gedoogplichten die in gemeentelijke verordeningen voorkomen. Vooralsnog is aan dit hoofdstuk geen invulling gegeven en staat op [*gereserveerd*].

Hoofdstuk 7 Financiële bepalingen

Dit hoofdstuk biedt de mogelijkheid om gebieden aan te wijzen waar sprake is van kostenverhaal. Per gebied kan worden aangegeven of gewerkt wordt met exploitatieregels of exploitatievoorschriften. Toekomstige exploitatieregels worden opgenomen in het omgevingsplan. De voorgestelde structuur biedt in dit hoofdstuk daarvoor de ruimte. Vooralsnog zijn hier in dit omgevingsplan nog geen regels over opgenomen.

De Omgevingswet biedt de mogelijkheid tot het indienen van verzoeken om vergoeding van schade als gevolg van het omgevingsplan. Dit hoofdstuk biedt de mogelijkheid voor het opnemen van regels over de afhandeling van deze verzoeken. De procedureregels zoals opgenomen in titel 4.5 Awb, vormen de basis van de schaderegeling in de Ow en zijn uitputtend bedoeld.

Hoofdstuk 8 Procesregels

Dit hoofdstuk is relevant voor zover het besluiten betreft waarvoor dat niet al in de Omgevingswet de procedure is bepaald. In dit hoofdstuk zijn nu procedureregels opgenomen over het gemeentelijk erfgoed en de Commissie ruimtelijke kwaliteit. Daarnaast kan dit hoofdstuk ook regels bevatten die vorm en inhoud geven aan de participatie of het verkrijgen van maatschappelijk draagvlak bij activiteiten.

Hoofdstuk 9 Handhaving

Hoofdstuk 10 Monitoringen en informatie

In het omgevingsplan zijn (nog) geen omgevingswaarden opgenomen, daarmee is er geen verplichting tot monitoring. Aangezien niet uit te sluiten valt dat er in de toekomst omgevingswaarden worden vastgesteld, staat dit hoofdstuk om die reden op *[gereserveerd]*.

Hoofdstuk 11 Overgangsrecht

In dit hoofdstuk zijn de overgangsregels opgenomen die van toepassing zijn op de regels uit hoofdstuk 5. Vanwege het gegeven dat de regelgeving geactualiseerd, verbeterd en vereenvoudigd is opgegaan in OPI zijn de overgangsbepalingen minimaal.

Hoofdstuk 12 Slotbepalingen

Artikelgewijze Toelichting

Hoofdstuk 2 Doelen

Afdeling 2.1 Doel omgevingsplan

Artikel 2.1 Gemeentelijke omgevingsdoelen

Het omgevingsplan wordt vastgesteld met het oog op de maatschappelijke doelen van artikel 1.3 van de Omgevingswet. Het is niet nodig om deze doelen één-op-één over te nemen in het omgevingsplan. Wel zal de gemeente duidelijk moeten maken waarop het omgevingsplan is gericht, want in dit artikel wordt gedaan. Dus welke doelen door de gemeente worden nagestreefd door het omgevingsplan, met het oog op de doelen van artikel 1.3 van de Omgevingswet.

De doelen in dit artikel werken door in alle hoofdstukken van het omgevingsplan. Daarbij geldt voor in het bijzonder voor hoofdstuk 5 (regels over activiteiten) dat de indeling van dat hoofdstuk in afdelingen steeds het oogmerk van de te stellen regels volgt. Die oogmerken zullen steeds rechtstreeks verbonden zijn aan de doelen die in dit artikel zijn gesteld, met dien verstande dat daar desgewenst in hoofdstuk 5 concretere grenzen of uitbreidingen aan zijn gegeven.

Hoofdstuk 4 Aanwijzingen in de fysieke leefomgeving

In dit hoofdstuk zijn vooralsnog alleen de belangrijkste aanwijzingen opgenomen. Het gaat hierbij om de aanwijzingen van het culturele erfgoed in de gemeente Veenendaal (*paragraaf 4.3.1*), en aanwijzingen die volgen uit een instructieregel van het rijk (*paragraaf 4.3.2*). De verwachting is dat bij volledige integratie van de bruidsschat en bestemmingsplannen in dit omgevingsplan, er behoefte is om meer te gaan werken met aanwijzingen, die te zijner tijd onder meer afdeling 4.1 en 4.2 zullen gaan vullen.

Afdeling 4.3 Thema's

Paragraaf 4.3.1 Cultureel erfgoed

Dit artikel heeft geen nadere toelichting.

Artikel 4.1 Gemeentelijke monumenten

Dit artikel heeft geen nadere toelichting.

Artikel 4.2 Beeldbepalende panden

Dit artikel heeft geen nadere toelichting.

Artikel 4.3 Integrale ensembles

Dit artikel heeft geen nadere toelichting.

Artikel 4.4 Stedenbouwkundige ensembles

Dit artikel heeft geen nadere toelichting.

Paragraaf 4.3.2 Flora en fauna

Artikel 4.5 Bebouwingscontour houtkap

In artikel 5.165b van het Besluit kwaliteit leefomgeving wordt bepaald dat in een omgevingsplan voor toepassing van artikel 11.111, tweede lid, aanhef en onder a van het Besluit activiteiten leefomgeving, een bebouwingscontour houtkap moet worden aangegeven. De regels over kappen uit het Besluit activiteiten leefomgeving, gelden alleen buiten deze

contour. De regels uit het omgevingsplan zijn een aanvulling op het Besluit activiteiten leefomgeving.

Artikel 4.6 Bebouwingscontour jacht

Artikel 5.165a van het Besluit kwaliteit leefomgeving geeft aan dat er in het omgevingsplan een bebouwingscontour voor jacht moet worden aangegeven, voor toepassing van artikelen 11.71, vierde lid, en 11.76, derde lid, aanhef en onder a, van het Besluit activiteiten leefomgeving. Binnen deze contour is het verboden om een geweer te gebruiken bij de jacht. In Veenendaal geldt dit voor de bebouwde kom.

Hoofdstuk 5 Activiteiten

Afdeling 5.1 Inleidende bepalingen

Artikel 5.1 Toepassingsbereik

Dit artikel behoeft geen nadere toelichting.

Artikel 5.2 Normadressaat

In dit artikel wordt benoemd voor wie de regels in dit hoofdstuk gelden.

Artikel 5.3 Specifieke zorgplicht

De specifieke zorgplichten zijn algemene regels. Deze regels gelden direct voor burgers en bedrijven.

Artikel 5.4 Maatwerkvoorschriften

Dit artikel geeft burgemeester en wethouders de mogelijkheid om maatwerkvoorschriften te stellen in aanvulling op, ter invulling van of in afwijking van het gestelde in hoofdstuk 5. Een maatwerkvoorschrift geldt voor een individueel geval en staat in een apart maatwerkbesluit. Burgemeester en wethouders kunnen een maatwerkvoorschrift bijvoorbeeld gebruiken voor:

- onvoorziene situaties;
- bijzondere gevallen;
- lokale omstandigheden;
- het bereiken van ambities voor de kwaliteit van de fysieke leefomgeving.

Voor maatwerkbesluiten geldt de reguliere procedure van de Algemene wet bestuursrecht.

Burgemeester en wethouders kunnen een maatwerkvoorschrift uit eigen beweging opstellen of op verzoek.

Afdeling 5.2 Benutten van de fysieke leefomgeving

Paragraaf 5.2.1 Algemeen

Artikel 5.5 Oogmerken

Dit artikel behoeft geen nadere toelichting.

Paragraaf 5.2.2 Wonen

Artikel 5.6 Aanwijzing activiteiten

Dit artikel behoeft geen nadere toelichting.

Artikel 5.7 Algemene regels doelgroepen

Dit artikel omschrijft de doelgroepen voor sociale huur- en koopwoningen en midden huurwoningen. De afbakening van de doelgroepen vindt plaats door middel van maximale inkomensgrenzen.

Artikel 5.8 Algemene regels instandhoudingstermijn woningbouwcategorieën

In dit artikel wordt geregeld gedurende welke termijn de woningen minimaal in stand moeten worden gehouden voor de verschillende doelgroepen.

Artikel 5.9 Algemene regels verboden

Indien woningen binnen de gestelde termijn worden onttrokken aan de opgelegde categorie, wordt in strijd gehandeld met de regels uit het omgevingsplan. Als een woning bijvoorbeeld wordt verkocht dan wel voor een te hoge huur wordt verhuurd gedurende die instandhoudingsperiode, kan de gemeente handhavend optreden.

Paragraaf 5.2.3 Gebruiksmelding

Artikel 5.10 Aanwijzing activiteiten

Dit artikel behoeft geen verdere toelichting.

Artikel 5.11 Maatwerkregel gebruiksmelding

Artikel 6.10 van het Besluit Bouwwerken Leefomgeving (BBL) geeft de raad de mogelijkheid om een maatwerkregel op te stellen over artikel 6.7. Met deze maatwerkregel kan alleen worden afgeweken van het in tabel 6.6 aangegeven aantal personen voor de celfunctie, de gezondheidszorgfunctie en de logiesfunctie gelegen in een logiesgebouw. Met dit artikel wordt geregeld dat een gebruiksmelding voor het in gebruik nemen van een logiesgebouw nodig is vanaf 4 personen (in plaats van 10 personen zoals gesteld in het BBL).

Afdeling 5.3 Bouw-, aanleg-, sloop en beheeractiviteiten

Paragraaf 5.3.1 Algemeen

Artikel 5.12 Oogmerken

Dit artikel behoeft geen verdere toelichting.

Paragraaf 5.3.2 Bodemonderzoek

Artikel 5.13 Aanwijzing activiteiten

Dit artikel behoeft geen verdere toelichting.

Artikel 5.14 Algemene regels bodemonderzoek

Als er een recent bruikbaar bodemonderzoek beschikbaar is, vervalt de plicht tot het indienen van een bodemonderzoek. Bouwwerken met een beperkte instandhoudingstermijn kunnen velerlei zijn, van klein tot groot en voor een zeer divers gebruik. Vermelding van deze categorie betekent niet dat in alle gevallen kan worden afgeweken van de plicht tot het indienen van een onderzoeksrapport, maar alleen als uit vooronderzoek blijkt dat een verkennend bodemonderzoek niet nodig is.

De strekking van het derde lid is het tegengaan dat een bodemonderzoek plaatsvindt voordat de bestaande bebouwing wordt gesloopt en eventueel ten gevolge van deze werkzaamheden een bodemverontreiniging optreedt die dan niet wordt gesignaleerd. Dit betekent dat het resultaat van een bodemonderzoek niet altijd kan worden overgelegd bij de aanvraag om een omgevingsvergunning voor het bouwen. Daarom behoort dit onderzoek tot de bescheiden die ook later kunnen worden ingediend.

Paragraaf 5.3.3 Aanleggen en gebruik riolering

Inzameling en transport van afvalwater en hemelwater is een taak van de gemeente. Voor het uitvoeren van deze taak heeft de gemeente rioolstelsels aangelegd en zorgt de gemeente voor het beheer van deze stelsels. Deze paragraaf regelt de verhouding tussen burgers en de gemeente inzake de aansluiting op het gemeentelijk rioolstelsel. In deze paragraaf worden voorwaarden gesteld aan de wijze waarop de aansluiting op het gemeenteriool wordt verkregen.

Het eenduidig vastleggen van voorwaarden in een aansluitverordening over de wijze waarop kan worden aangesloten op het openbaar riool heeft een aantal voordelen boven het privaatrechtelijk regelen van de aansluiting:

- Op deze wijze hoeft niet voor elk perceel apart een overeenkomst voor de aansluiting te worden gesloten. Met een eenduidige regeling in een aansluitverordening bestaat voor alle partijen duidelijkheid over de wijze waarop de aansluiting is geregeld en wordt handhaving eenvoudiger. In een overeenkomst kan ter handhaving namelijk slechts een boetebeding worden opgenomen.
- Door het vaststellen van een publiekrechtelijke regeling wordt door de gemeente het risico vermeden dat in strijd wordt gehandeld met de in de jurisprudentie ontwikkelde “twee-wegenleer”. Deze leer houdt kort gezegd in, dat de overheid geen zaken via de privaatrechtelijke weg mag regelen als daarmee het publiekrecht wordt doorkruist. Zou voor een privaatrechtelijk instrument worden gekozen voor de invulling van deze publieke taak, dan loopt de gemeente een groter risico dat zij regelingen stelt die niet toelaatbaar worden geacht. Door haar publiekrechtelijke taak publiekrechtelijk vorm te geven loopt zij dat risico niet.

Uitgangspunt van deze paragraaf is dat voor een nieuwe aansluiting op het riool of een wijziging van de bestaande aansluiting, een vergunning is vereist. In de vergunning worden voorwaarden gesteld waaraan de aansluiting moet voldoen.

Het gemeentelijk rioolstelsel wordt op een drietal plaatsen begrensd: het punt waar afvalwater of overtollige neerslag wordt overgenomen van de producent (doorgaans daar waar het particulier riool overgaat in gemeentelijk eigendom), het punt waar afvalwater of de overtollige neerslag wordt overgedragen aan de beheerder van de zuiveringstechnische werken (het waterschap) en het punt waar overstortingen op het oppervlaktewater plaats vinden. Deze paragraaf heeft alleen betrekking op de begrenzing van het eerst genoemde punt. Deze begrenzing, de plaats waar de perceelaansluitleiding (de uitlegger) is aangesloten op de ontstoppingsput, wordt het aansluitpunt genoemd. Het aansluitpunt wordt in deze paragraaf gesitueerd op de kadastrale eigendomsgrens van het aan te sluiten perceel of niet meer dan een halve meter daar vandaan. De aansluitleiding bestaat dus vanaf het hoofdriool achtereenvolgens uit de perceelaansluitleiding, het aansluitpunt en het particuliere riool.

In het systeem van de verordening is een keuze gemaakt voor een verdeling van het beheer van de aansluitleiding. Dit betekent dat de gemeente en de eigenaar elk verantwoordelijk zijn voor het onderhoud van een deel van de aansluitleiding. Het deel van de aansluitleiding vanaf het aansluitpunt naar het hoofdriool van het gemeentelijk rioolstelsel (de perceelaansluitleiding), wordt beheerd door de gemeente. Dit deel van de aansluiting ligt onder de openbare weg. Als er nu bijvoorbeeld een verstopping is ontstaan in het particuliere riool, dan moet de rechthebbende³ zelf en voor eigen rekening zorgdragen voor het verhelpen van het probleem. Dit kan bijvoorbeeld door het inschakelen van een installateur. Is er een verstopping ontstaan in de perceelaansluitleiding, bijvoorbeeld door ingroeivende boomwortels van een boom van de gemeente of door verzakking, dan draagt de gemeente zorg voor de reparatie. De kosten van onderhoud, renovatie en vervanging van de perceelsaansluitleiding zijn voor de gemeente. Hierop is echter wel een uitzondering gemaakt. Als het aannemelijk is dat de betreffende onderhouds- of herstelwerkzaamheden moeten worden uitgevoerd als gevolg van een onjuist gebruik van het riool, dan zijn de kosten voor rekening van de rechthebbende.

De aanleg van de perceelaansluitleiding geschiedt door de gemeente. Deze legt de perceelaansluitleiding en de ontstoppingsput (dit is ook het feitelijke aansluitpunt) aan voor rekening van de eigenaar. De hoogtelegging van de aansluiting wordt door de gemeente bepaald. De kosten die de eigenaar moet betalen zijn in beginsel de minimale kosten van de aanleg. De verlening van de vergunning kan door de gemeente worden geweigerd indien aansluiting van het particulier riool op het openbaar riool of wijziging van die aansluiting vanwege technische, juridische of milieuhygiënische redenen bezwaarlijk is. In de verordening is geen uitputtende regeling opgenomen met betrekking tot

weigeringsgronden voor het verlenen van de vergunning. Wel zijn situaties opgenomen die in ieder geval worden aangemerkt als bezwaarlijk voor het verlenen van een vergunning voor de aansluiting. Een van deze weigeringsgronden is de aansluiting van drainagewater hetgeen in de lijn ligt van het beleid van de vierde Nota waterhuishouding. Het Gemeentelijk Rioleringsplan biedt de basis voor het weigeren van dit type lozingen. Consequentie van het weigeren van deze lozingen kan zijn dat de gemeente een drainagestelsel zal moeten aanleggen. Overigens heeft de gemeente nog geen wettelijk vastgestelde ontvangstplicht voor drainagewater. Als een vergunningaanvraag wordt geweigerd moet deze weigering conform artikel 3:46 van de Algemene wet bestuursrecht voorzien zijn van een goede motivering.

Artikel 5.15 Aanwijzing activiteiten

Dit artikel behoeft geen verdere toelichting.

Artikel 5.16 Specifieke zorgplicht

In artikel 5.16 worden een aantal eisen opgenomen over de kwaliteit van het op het openbaar riool te lozen afvalwater. Deze hebben betrekking op bijvoorbeeld het aantasten van het materiaal van de riolering, het lozen van versneden stoffen, het veroorzaken van verstoppingen van of beschadigingen aan het rioolstelsel en de werking van de rioolwaterzuiveringsinstallatie. Daarnaast zijn bepalingen opgenomen over de zorg die betracht moet worden bij de werkzaamheden die schade kunnen veroorzaken aan het openbaar riool. Als de rechthebbende bij sloopwerkzaamheden niet voldoet aan het gestelde in dit artikel, dan wel dat er aan de aansluitleiding of aan het openbaar riool schade ontstaat, dan kan de gemeente de aansluiting op het openbaar riool afsluiten en het aansluitriool op openbaar terrein te verwijderen.

Artikel 5.17 Algemene regels aansluiting van afvoer huishoudelijk afvalwater en hemelwater

Dit artikel bevat algemene regels voor de uitvoering van de aansluiting van afvoer van huishoudelijk afvalwater en hemelwater.

Artikel 5.18 Algemene regels lozen grondwater bij ontwatering

Dit artikel behoeft geen verdere toelichting.

Artikel 5.19 Aanwijzing vergunningplichtige activiteiten

In dit artikel wordt bepaald dat aansluiting van een particulier riool op het openbaar riool of wijziging van een dergelijke aansluiting, verboden is zonder omgevingsvergunning. In de omgevingsvergunning kunnen voorschriften worden opgenomen met betrekking tot het tot stand brengen van de aansluiting; het onderhoud, de renovatie en de vervanging van de aansluitleiding; de sloopwerkzaamheden op het perceel van de rechthebbende en op de periode; en het af te voeren debiet waarvoor de omgevingsvergunning wordt verleend indien de aansluiting bedoeld is voor de afvoer van bronneringswater (tijdelijke aansluiting). Zolang de betreffende aansluiting bestaat, blijven deze voorschriften gelden. Bij wijziging van de aansluiting moet een nieuwe omgevingsvergunning worden aangevraagd.

In lid 2 wordt aangegeven dat burgemeester en wethouders alleen een omgevingsvergunning verlenen voor aansluitingen die overeenstemmen met het openbaar riool ter plaatse. Doordat steeds meer gemengde rioolstelsels worden gewijzigd in een gescheiden rioolstelsel, wordt alleen nog maar een omgevingsvergunning verleend als het afvalwater en hemelwater gescheiden wordt aangeboden, ook als er ter plekke een gemengd rioolstelsel aanwezig is. Met deze bepaling in lid 2 is een duidelijke basis gelegd voor handhavend optreden. Immers, iemand die bijvoorbeeld een aansluiting heeft op de drukriolering en daar later een leiding voor de afvoer van hemelwater op aansluit, handelt in strijd met zijn omgevingsvergunning.

Artikel 5.20 Bijzondere aanvraagvereisten omgevingsvergunning

Artikel 5.20 bepaalt welke gegevens er, naast de standaard aanvraagvereisten, moeten worden aangeleverd bij een aanvraag omgevingsvergunning.

Artikel 5.21 Beoordelingsregels omgevingsvergunning

In artikel 5.21 is vastgelegd op welke gronden de omgevingsvergunning geweigerd kan worden. In lid 1 is aangegeven dat het moet gaan om technische, juridische of milieuhygiënische weigeringsgronden. In lid 2 worden voorbeelden gegeven van mogelijke weigeringsgronden. Sub b over de hoogteligging is bijvoorbeeld een technische weigeringsgrond en sub f over de lozing van niet verontreinigd drainagewater is bijvoorbeeld een milieuhygiënische grond. Van een juridische weigeringsgrond is bijvoorbeeld sprake als er ook een andere samenhangende omgevingsvergunning nodig is, maar deze geweigerd of nog niet aangevraagd is. De in lid 2 genoemde beoordelingsregels zijn niet uitputtend bedoeld en moeten worden gezien als ondersteuning van de motivering om een omgevingsvergunning te weigeren. Bij een weigering wordt altijd aangegeven aan welke eisen moet worden voldaan om alsnog voor de omgevingsvergunning in aanmerking te komen.

Artikel 5.22 Intrekken of wijzigen van de omgevingsvergunning

In dit artikel is vastgelegd wanneer een verstrekte omgevingsvergunning kan worden ingetrokken of gewijzigd. Burgemeester en wethouders kunnen hiertoe overgaan wanneer bijvoorbeeld opgenomen bepalingen niet worden nagekomen of wanneer er sprake is van onjuist gebruik.

Met het indienen van de omgevingsvergunning dient de rechthebbende ook een verzoek in aan burgemeester en wethouders om de aansluiting tot stand te brengen en om hiervoor een prijsopgave aan de rechthebbende uit te brengen. Om te voorkomen dat de gemeente omgevingsvergunningen verleent voor percelen waar uiteindelijk geen aansluiting tot stand wordt gebracht, wordt onder f geregeld dat burgemeester en wethouders de omgevingsvergunning kunnen intrekken indien een jaar na de vergunningverlening de aansluiting nog niet is gerealiseerd. Omdat net als een vergunningverlening de intrekking is aan te merken als een beschikking in de zin van de Algemene wet bestuursrecht, dient de rechthebbende in de gelegenheid te worden gesteld toe te lichten waarom de aansluiting nog niet is gerealiseerd en moet de intrekking worden voorzien van een deugdelijke motivering.

Artikel 5.23 Informatieplicht

De rechthebbende moet burgemeester en wethouders informeren op het moment dat het gebruik van een aansluitleiding definitief wordt beëindigd. Daarnaast bevat dit artikel de plicht om de gemeente te informeren op het moment dat er gebreken ontdekt worden aan de aansluiting.

Artikel 5.24 Maatwerkvoorschriften

Dit artikel geeft burgemeester en wethouders de mogelijkheid om maatwerkvoorschriften te stellen in aanvulling op, ter invulling van of in afwijking van het gesteld in paragraaf 5.3.3. Een maatwerkvoorschrift geldt voor een individueel geval en staat in een apart maatwerkbesluit. Burgemeester en wethouders kunnen een maatwerkvoorschrift bijvoorbeeld gebruiken voor:

- onvoorziene situaties;
- bijzondere gevallen;
- lokale omstandigheden;
- het bereiken van ambities voor de kwaliteit van de fysieke leefomgeving.

Voor maatwerkbesluiten geldt de reguliere procedure van de Algemene wet bestuursrecht. Het bevoegd gezag kan op grond van artikel 3:10 van de Awb de uitgebreide procedure van toepassing verklaren. Het bevoegd gezag moet hier wel een goede reden voor hebben.

Paragraaf 5.3.4 Werkzaamheden kabels en leidingen

Onder kabels en leidingen worden kabels en leidingen verstaan die bedoeld zijn voor het transport van vaste, vloeibare of gasvormige stoffen of van energie. Dit betreffen bij voorbeeld elektriciteitskabels, drinkwaterleidingen, gasleidingen, warmtenetten en rioolbuizen. Telecommunicatiekabels vallen niet onder deze definitie.

Deze paragraaf omvat een stelsel van aanvraag en omgevingsvergunning voor het uitvoeren van werkzaamheden in of op openbare gronden in verband met de aanleg, instandhouding of opruiming van kabels en leidingen. Een uitzondering is hierbij gemaakt voor de werkzaamheden in verband met aanleg, instandhouding en opruiming van kabels ten dienste van een openbaar elektronisch telecommunicatienetwerk. Deze werkzaamheden vallen onder de werking van de Telecommunicatiewet en zijn opgenomen in de Telecommunicatieverordening / AVOI. De bepalingen van deze paragraaf sluiten inhoudelijk en voor wat betreft de afweging die de gemeente dient te maken zo veel mogelijk aan bij de bepalingen voor werkzaamheden in verband met de aanleg, instandhouding of opruiming van de kabels ten dienste van een openbaar elektronisch telecommunicatienetwerk, zoals deze zijn opgenomen in de Telecommunicatiewet (in paragraaf 5.1.2, van de Tw).

Artikel 5.25 Aanwijzing activiteiten

Dit artikel behoeft geen verdere toelichting.

Artikel 5.26 Aanwijzing vergunningplichtige activiteiten

In lid 1 is bepaald dat het verboden is zonder omgevingsvergunning werkzaamheden uit te voeren inzake de aanleg, instandhouding of opruiming van kabels en leidingen. Burgemeester en wethouders kunnen voorschriften in de vergunning opnemen die betrekking hebben op:

- a. de plaats van de werkzaamheden;
- b. het tijdstip van de werkzaamheden, waarbij het toegestane tijdstip van aanvang, behoudens zwaarwichtige redenen van publiek belang, niet later mag liggen dan 12 maanden na de datum van verlening van de omgevingsvergunning;
- c. de wijze van uitvoering van de werkzaamheden;
- d. het bevorderen van medegebruik van voorzieningen;
- e. het afstemmen van de voorgenomen werkzaamheden met beheerders van overige in de grond aanwezige werken;
- f. beperkte geldigheidsduur bij werkzaamheden ten behoeve van voorzieningen welke in gebruik zijn bij bouwactiviteiten derden, inclusief plicht tot verwijderen van de voorzieningen binnen de gestelde termijn;
- g. de gegevens die bij de aanvraag moeten worden verstrekt of over de wijze waarop deze worden verstrekt.

Artikel 5.27 Bijzondere aanvraagvereisten omgevingsvergunning

Het eerste lid bepaalt, dat bij de aanvraag voor een omgevingsvergunning een uitvoeringsplan moet worden gevoegd. Het uitvoeringsplan is een figuur dat bekend is uit het stelsel van de Telecommunicatiewet (zie artikel 5.4, lid 4, van de Tw). Bij de melding van werkzaamheden in het kader van deze wet dient een uitvoeringsplan te worden gevoegd. Het tweede lid bepaalt vervolgens wat dit uitvoeringsplan ten minste moet bevatten. Voor de uitvoering van werkzaamheden van niet ingrijpende aard behoeft overeenkomstig het derde lid geen uitvoeringsplan te worden opgesteld. Een dergelijke eis zou niet in proportie zijn met de aard van de werkzaamheden.

Artikel 5.28 Beoordelingsregel

Dit artikel somt de weigeringsgronden voor het verlenen van de omgevingsvergunning op. De gronden zijn gelijklopend met de belangen zoals genoemd in artikel 5.4, tweede lid, van de Telecommunicatiewet.

Artikel 5.29 Wijzigen, intrekken of verlengen omgevingsvergunning

Lid 1 in dit artikel geeft burgemeester en wethouders de bevoegdheid om een vergunning in te trekken of te wijzigen indien sprake is van één of meer van de in het artikel genoemde gronden. De belangrijkste grond betreft het intrekken indien de netbeheerder de regels van het omgevingsplan, het Handboek Ondergrondse Infrastructuren 2016 of de aanwijzingen in de verstrekte omgevingsvergunning niet naleeft. Onderdeel f betreft het geval indien er werken ter plaatse van de vergunde leiding moeten worden uitgevoerd, waardoor deze leiding niet kan blijven liggen of moet worden aangepast. In lid 3 wordt geregeld dat een omgevingsvergunning moet worden ingetrokken in geval de leidingexploitant niet langer van een omgevingsvergunning gebruik wenst te maken. De leidingexploitant kan hiervan schriftelijk mededeling doen aan burgemeester en wethouders. Met het afstand doen van de omgevingsvergunning vervallen alle rechten die met de omgevingsvergunning gepaard gaan. De leidingexploitant is vervolgens verplicht de leiding te verwijderen.

Artikel 5.30 Meldingsplicht

Dit artikel bevat een uitzondering op het verbod in [artikel 5.26](#) in het geval van ernstige belemmeringen en storingen. Ernstige belemmeringen en storingen moeten in beginsel onmiddellijk kunnen worden verholpen, waarbij als voorwaarde wordt gesteld dat de werkzaamheden wel vooraf dienen te worden gemeld bij burgemeester en wethouders. De kennisgeving dient zo spoedig mogelijk, maar in ieder geval binnen 48 uur te worden gedaan. Deze bepaling is afgeleid van artikel 5.6 van de Telecommunicatiewet.

Afdeling 5.4 Milieubelastende activiteiten

Paragraaf 5.4.1 Algemeen

Artikel 5.31 Oogmerken

Dit artikel behoeft geen verdere toelichting.

Paragraaf 5.4.2 Voorkomen of beperken geluidhinder en hinder door verlichting

Op grond van de Omgevingswet beschikken milieubelastende activiteiten over een omgevingsvergunning of voldoen aan een AMvB die artikelen met betrekking tot de bescherming van het milieu bevat. In artikel 2.21, tweede lid, van het voormalige Activiteitenbesluit milieubeheer stond een bevoegdheid voor gemeenten om bij of krachtens een gemeentelijke verordening voorwaarden te verbinden aan festiviteiten om geluidhinder te beperken of te voorkomen. Na de inwerkingtreding van de Omgevingswet mag de gemeente op grond van [artikel 22.73 \(bruidsschat versie december 2020\)](#) voorwaarden verbinden aan festiviteiten in dit omgevingsplan.

[Artikel 22.239 \(bruidsschat versie december 2020\)](#) beperkt het gebruik van de terreinverlichting tot specifiek aangewezen gevallen. Op grond van het tweede lid wordt een uitzondering gemaakt voor bepaalde festiviteiten en speciaal aangewezen andere activiteiten. Deze festiviteiten en activiteiten zijn op het moment dat de Omgevingswet in werking treedt aangewezen in het omgevingsplan.

Artikel 5.32 Aanwijzing activiteiten

Dit artikel behoeft geen nadere toelichting.

Artikel 5.33 Algemene regels onversterkte muziek

Dit artikel sluit aan op de voormalige artikelen 2.17, 2.17a, 2.18, 2.19, 2.19a en 2.20 van het Activiteitenbesluit milieubeheer. Het artikel is alleen gericht op onversterkte muziek vanuit locaties waar een milieubelastende activiteit is toegestaan en niet buiten deze locaties. Of er sprake is van een locatie waar een milieubelastende activiteit is toegestaan, wordt bepaald door de Omgevingswet.

In het Activiteitenbesluit was onversterkte muziek uitgezonderd van de algemene geluidsniveaus. Gemeenten hadden, in artikel 2.18, eerste lid, onder f, juncto vijfde lid, van het Activiteitenbesluit milieubeheer, expliciet de bevoegdheid gekregen om voor onversterkte muziek regels op te nemen in de APV.

Voor onversterkte muziek geldt dat de omgevingsplanregels van rijkswege geen verandering teweegbrengen ten opzichte van de situatie onder het voormalige Activiteitenbesluit milieubeheer. Dit betekent dat onversterkte muziek buiten beschouwing wordt gelaten, tenzij anders is bepaald in het omgevingsplan. In de instructieregels van het Bkl wordt geen onderscheid meer gemaakt tussen versterkte en onversterkte muziek, wat betekent dat onder het Bkl, anders dan onder het oude recht, onversterkte muziek wél onder de standaardwaarden voor geluid valt. Het Bkl biedt wel de flexibiliteit om bijvoorbeeld alsnog een splitsing aan te brengen tussen versterkte en onversterkte muziek.

Door het feit dat de hinderbeleving van onversterkte muziek zeker niet lager is dan die van versterkte muziek, wordt deze op gelijke wijze beschermd. De geluidswaarden kunnen door de gemeenten zelf worden bepaald. Het kan zijn dat een gemeente er de voorkeur aan geeft hogere waarden vast te stellen, bijvoorbeeld vanwege oude, meer gehorige panden. Deze keuze is aan de gemeente.

Burgemeester en wethouders kunnen op basis van [artikel 5.39](#) maatwerkvoorschriften vaststellen voor onversterkte muziek. Deze kunnen dan mogelijk wel afwijken van hetgeen in [artikel 5.34](#) gesteld wordt. Dit kan verwarrend zijn voor bedrijven die meer of minder geluid mogen produceren bij versterkte (maatwerkvoorschriften) dan bij onversterkte muziek (omgevingsplan). Om de geluidsnormen voor versterkte muziek gelijk te kunnen maken aan onversterkte muziek, is dit artikel

De genoemde geluidsniveaus in het eerste lid (tabel) zijn niet van toepassing op het geluid ten behoeve van het oproepen tot het belijden van godsdienst of levensovertuiging of het bijwonen van godsdienstige of levensbeschouwelijke bijeenkomsten en lijkplechtigheden, alsmede geluid in verband met het houden van deze bijeenkomsten of plechtigheden.

Artikel 5.34 Algemene regels incidentele festiviteiten

In 2016 is er, onder meer met het kenniscentrum Infomil, gesproken over de betekenis van het woordje 'in' in artikel 2:21, eerste lid, onder b, van het Activiteitenbesluit. Conclusie is dat de wetgever daarmee niet heeft bedoeld dat het hier alleen over de binnenruimte van een locatie waar een milieubelastende activiteit is toegestaan gaat, maar dat het dus ook kan slaan op bijvoorbeeld een bij een locatie waar een milieubelastende activiteit is toegestaan behorend terras in de open lucht. Dat betekent dat de bepaling in het tweede lid van dit artikel, die de incidentele activiteiten wel beperkt tot de binnenruimte, niet bindend is voor de raad. De raad kan dus dit artikel aanpassen en zodoende bepalen dat de incidentele activiteit ook in de buitenruimte van de inrichting mag plaatsvinden.

Er zijn redenen om incidentele festiviteiten te beperken tot de binnenruimte. Geluid vanuit de binnenruimte is eenvoudiger beheersbaar. Gekozen is daarom deze bepaling ongewijzigd te laten. Het tegenargument daarbij is dat het voor de doelstelling van dit artikel niet bepalend is waar het geluid wordt geproduceerd, zolang de normen maar niet worden overschreden. Zoals hiervoor al genoemd: de wet laat de raad de ruimte om deze bepaling zo te herschrijven dat incidentele activiteiten ook kunnen plaatsvinden in de buitenruimte van een locatie waar een milieubelastende activiteit is toegestaan.

In het tweede en derde lid wordt de mogelijkheid om muziekgeluid te produceren bij een festiviteit beperkt tot binnen de gebouwen van de locatie waar een milieubelastende activiteit is toegestaan. Gebouwen hebben over het algemeen een bepaalde geluiddempende werking. Op het buitenterrein zijn minder mogelijkheden voor het beperken van geluidemissies. Daarbij is het zo dat de regeling geldt voor diverse locaties waar milieubelastende activiteiten mogen plaatsvinden, wat met name een belasting kan geven voor woningen met diverse bedrijven in de omgeving die op verschillende momenten festiviteiten organiseren. Voor muziekgeluid op buitenpodia of het buitenterrein van horecagelegenheden bij evenementen, kan dit in de omgevingsvergunning voor een evenement worden geregeld.

Artikel 5.35 Aanwijzing vergunningplichtige activiteiten

Een locatie waar een milieubelastende activiteit is toegestaan heeft een omgevingsvergunning nodig (waarin geluidsvoorschriften zijn opgenomen) of valt onder de algemene regels van paragraaf 5.4.2. In deze algemene regels zijn ook geluidsvoorschriften opgenomen.

In de praktijk zullen vooral de Zondagswet, Omgevingswet, Wet openbare manifestaties, het Vuurwerkbesluit, het BAL en BBL een afbakingsdiscussie opleveren. In een provinciale omgevingsverordening kunnen zogenaamde milieubeschermingsgebieden worden aangewezen, waaronder stiltegebieden. Voor deze stiltegebieden kunnen bij provinciale omgevingsverordening regels over het voorkomen en beperken van geluidhinder worden gesteld, waaronder verbodsbepalingen. De provinciale omgevingsverordening gaat in dit geval voor het omgevingsplan.

Voor wat betreft de afbakening met hogere regelgeving geldt op grond van artikel 122 van de Gemeentewet dat de bepalingen van het omgevingsplan van rechtswege vervallen als in het onderwerp door een wet, AMvB of een provinciale verordening wordt voorzien. De term 'onderwerp' in artikel 122 van de Gemeentewet betekent dat het om dezelfde materie moet gaan en dat hetzelfde motief ten grondslag moet liggen aan zowel de lagere als de hogere regeling.

Artikel 5.35 heeft betrekking op de vormen van geluidhinder waarin de andere regelingen niet voorzien. Onder andere valt te denken aan:

- een niet permanente activiteit in een niet besloten ruimte, zoals een kermis, een braderie, een rally, enzovoort;
- het door middel van luidsprekers op voertuigen of anderszins reclame of muziek maken of mededelingen doen;
- het ten gehore brengen van achtergrondmuziek in winkelstraten;
- het gebruik van diverse geluidproducerende recreatietoestellen;
- het gebruik van bouwmachines, zoals compressors, cirkelzagen, trilhamers en heistellingen;
- het toepassen van knalapparatuur om vogels te verjagen, enzovoort;
- overige handelingen waardoor geluidoverlast ontstaat.

Voorts kunnen onder artikel 5.35 vormen van geluidhinder vallen, veroorzaakt door het beoefenen van 'lawaaige' hobby's, het voortdurend bespelen van muziekinstrumenten, het gebruiken van elektro-akoestische apparatuur, het laten draaien van koelaggregaten op vrachtwagens, enzovoort. Met name voor deze vormen van geluidhinder ontbreken algemeen geldende criteria of normen. Dit behoeft ook niemand te verwonderen: de bron van geluidhinder is niet een bepaalde, aanwijsbare inrichting of gedraging. In beginsel kan het elke gedraging betreffen. Van geval tot geval zal daarom moeten worden nagegaan in welke situatie en gedurende welke tijden er sprake is van geluidhinder, en welke maatregelen kunnen worden genomen. Uitgangspunt daarbij zal moeten zijn dat een zekere mate van (geluid) hinder als onvermijdelijk zal moeten worden aanvaard. Burgemeester en wethouders kunnen vergunning verlenen, zo nodig met voorschriften.

Artikel 5.36 Bijzondere aanvraagvereisten omgevingsvergunning

Dit artikel behoeft geen nadere toelichting.

Artikel 5.37 Beoordelingsregels omgevingsvergunning

Dit artikel behoeft geen nadere toelichting.

Artikel 5.38 Informatieplicht

Eerste lid

De bevoegdheid voor het vaststellen van het aantal dagen of dagdelen in verband met de viering van incidentele

festiviteiten op locaties waar een milieubelastende activiteit is toegestaan in een gemeentelijke verordening stond in artikel 2.21 van het Activiteitenbesluit milieubeheer. Volgens artikel 2.21, eerste lid, onder b, kan de raad bij verordening het aantal dagen of dagdelen aanwijzen waarop individuele inrichtingen voor incidentele festiviteiten vrijstelling kunnen verkrijgen van de geluidsnormen. Deze bepalingen zijn nu opgenomen in **artikel 22.73 lid 1 onder b (bruidsschat versie december 2020)**. Een incidentele festiviteit is een festiviteit die aan één of een klein aantal inrichtingen gebonden is. Dit is bijvoorbeeld een optreden met levende muziek bij een café, een jubileum, een personeels- of straatfeest of een 'vroeg vogels'-toernooi. Meerdaagse festiviteiten zijn denkbaar. In **artikel 22.73 lid 1 onder b (bruidsschat versie december 2020)** is bepaald dat het maximum aantal dagen waarvoor de geluidsnormen niet gelden maximaal twaalf dagen of dagdelen per jaar betreft. Het betreft een maximum: de raad heeft de bevoegdheid om, rekening houdend met de plaatselijke omstandigheden, in dit artikel het aantal te verlagen. In het onderhavige artikel heeft de raad bepaald dat op maximaal 4 dagen of dagdelen in verband met de viering van incidentele festiviteiten op een locatie waar een milieubelastende activiteit is toegestaan, zijn toegestaan in de gemeente.

Tweede lid

Volgens het voormalige artikel 3.148, eerste lid, van het Activiteitenbesluit milieubeheer moet bij inrichtingen de verlichting voor sportbeoefening in de buitenlucht tussen 23.00 uur en 07.00 uur zijn uitgeschakeld en indien er geen sport wordt beoefend of onderhoud wordt uitgevoerd. Op basis van het tweede lid van artikel 3.148 kon hiervan worden afgeweken. Deze bepalingen zijn nu opgenomen in **artikel 22.239 (bruidsschat versie december 2020)**. Dit kan bijvoorbeeld als sportverenigingen buiten de reguliere competities en recreatieve wedstrijden en trainingen gebruik willen maken van hun lichtinstallatie bij het houden van een veteranentoernooi of een 'vroeg vogels'-toernooi. Volgens **artikel 22.239 (bruidsschat versie december 2020)** is het maximum aantal dagen waarvoor de beperkingen voor de verlichting niet gelden maximaal 12 dagen of dagdelen per jaar. Korthedshalve wordt voor de verdere toelichting over dit maximum verwezen naar de bovenstaande toelichting bij het eerste lid.

Uiteraard blijft ook bij gebruik van **artikel 22.239 (bruidsschat versie december 2020)**, de algemene zorgplicht met betrekking tot lichthinder en duisternis voor de sportinrichtingen gelden, al is enige mate van hinder bij incidentele activiteiten aanvaardbaar. De beoordeling of sprake is van onaanvaardbare lichthinder in geval van de viering van een festiviteit is aan het bevoegd gezag.

Artikel 5.39 Maatwerkvoorschriften

Dit artikel geeft burgemeester en wethouders de mogelijkheid om maatwerkvoorschriften te stellen in aanvulling op, ter invulling van of in afwijking van het gestelde in **paragraaf 5.4.2**. Een maatwerkvoorschrift geldt voor een individueel geval en staat in een apart maatwerkbesluit. Burgemeester en wethouders kunnen een maatwerkvoorschrift bijvoorbeeld gebruiken voor:

- onvoorziene situaties;
- bijzondere gevallen;
- lokale omstandigheden;
- het bereiken van ambities voor de kwaliteit van de leefomgeving.

Voor maatwerkbesluiten geldt de reguliere procedure van de Algemene wet bestuursrecht. Het bevoegd gezag kan op grond van artikel 3:10 van de Awb de uitgebreide procedure van toepassing verklaren. Het bevoegd gezag moet hier wel een goede reden voor hebben.

Geluid

De bevoegdheid om te bepalen dat de in dit lid bedoelde geluidsnormen niet gelden bij collectieve festiviteiten komt voort uit het voormalige artikel 2.21, eerste lid, onder a, van het Activiteitenbesluit milieubeheer. Dit artikel voorzag erin dat op deze dagen overmatige geluidhinder zo veel mogelijk moet worden voorkomen: De voorschriften gelden niet "voor zover de naleving van deze voorschriften redelijkerwijs niet kan worden gevergd". Voorbeelden van collectieve festiviteiten zijn carnaval, kermis of culturele, sport- en recreatieve manifestaties.

Met [artikel 5.39](#) wordt burgemeester en wethouders de mogelijkheid geboden om te bepalen welke feesten als collectieve festiviteiten worden aangewezen. Het verdient aanbeveling dat burgemeester en wethouders jaarlijks – in samenspraak met het plaatselijke bedrijfsleven – vaststelt op welke data de betreffende voorschriften van [artikel 5.33, paragraaf 22.3.4.2 en 22.3.22 \(bruidsschat versie december 2020\)](#) niet van toepassing zijn.

Licht

Volgens artikel [22.239 \(bruidsschat versie december 2020\)](#) moet de verlichting bij sportbeoefening in de buitenlucht tussen 23.00 uur en 07.00 uur zijn uitgeschakeld en indien er geen sport wordt beoefend of onderhoud wordt uitgevoerd. De bevoegdheid om te bepalen dat deze beperkingen niet gelden bij collectieve festiviteiten staat in [artikel 22.239 \(bruidsschat versie december 2020\)](#). Dit voorschrift is met name bedoeld voor sportverenigingen die buiten de reguliere en recreatieve wedstrijden en trainingen gebruik willen maken van hun lichtinstallatie. Een voorbeeld van een collectieve festiviteit is een sportieve manifestatie waar meerdere sportverenigingen aan mee doen. Ook hier verdient het aanbeveling burgemeester en wethouders – in samenspraak met de plaatselijke sportverenigingen – vast te laten stellen op welke data de betreffende beperkingen niet van toepassing zijn.

Afdeling 5.5 Activiteiten in openbaar toegankelijke ruimte

Openbare ruimte

Voor het begrip openbare ruimte is aangehaakt bij het begrip ‘openbare plaats’ van de Wet openbare manifestaties (verder Wom). Artikel 1, eerste lid, van de Wom bepaalt wat een openbare plaats is, namelijk een plaats die krachtens bestemming of vast gebruik open staat voor het publiek. Deze definitie kent dus twee criteria.

Ten eerste moet de plaats open staan voor het publiek. Dat wil volgens de MvT zeggen ‘dat in beginsel eenieder vrij is om er te komen, te vertoeven en te gaan’; dit houdt in dat het verblijf op die plaats niet door de gerechtigde aan een bepaald doel gebonden mag zijn (...). Dat de plaats ‘open staat’ betekent verder dat geen sprake is van een meldingsplicht, de eis van voorafgaand verlof, of de heffing van een toegangsprijs voor het betreden van de plaats”.

Op grond hiervan zijn bijvoorbeeld stadions, postkantoren, warenhuizen, restaurants, musea, ziekenhuizen en kerken geen ‘openbare plaatsen’. Ook de hal van het gemeentehuis valt buiten het begrip ‘openbare plaats’.

Het tweede criterium is dat het open staan van de plaats moet zijn gebaseerd op bestemming of vast gebruik. ‘De bestemming ziet op het karakter dat door de gerechtigde aan de plaats is gegeven blijkens een besluit of blijkens de uit de inrichting van de plaats sprekende bedoeling’. Een openbare plaats krachtens vast gebruik ontstaat wanneer de plaats gedurende zekere tijd wordt gebruikt als had deze die bestemming, en de rechthebbende deze feitelijke toestand gedooft”, aldus de MvT (Kamerstukken II 1985/86, 19 427, nr. 3, p. 16).

Voorbeelden van openbare plaatsen in de zin van artikel 1, eerste lid, van de Wom zijn: openbare wegen, plantsoenen, speelweiden en parken en vrij toegankelijke gedeelten van overdekte passages, van winkelgalerijen, van stationshallen en van vliegvelden, openbare waterwegen en recreatieplassen.

Omdat de definitie van het begrip ‘openbare plaats’ ook een aantal ‘besloten plaatsen’ als bedoeld in artikel 6, tweede lid, van de Grondwet kan omvatten, is in artikel 1, tweede lid, van de Wom expliciet aangegeven dat onder een openbare plaats niet wordt begrepen een gebouw of besloten plaats als bedoeld in artikel 6, tweede lid, van de Grondwet (Kamerstukken II 1986/87, 19 427, nr. 5, p. 11-13 en nr. 6).

Parkeren

Voor het begrip ‘parkeren’ is aangehaakt bij de definitie van artikel 1 van het Reglement verkeersregels en verkeerstekens 1990: ‘het laten stilstaan van een voertuig anders dan gedurende de tijd die nodig is voor en gebruikt wordt tot het onmiddellijk in- of uitstappen van passagiers of voor het onmiddellijk laden of lossen van goederen’. De gegeven definitie bewerkstelligt dat enkele vormen van doen of laten staan van voertuigen, die moeten worden ontzien, buiten de werking van de voorgestelde verbodsbepalingen blijven. Het onmiddellijk in- en uitstappen van personen en het onmiddellijk laden en lossen van goederen zijn dan immers activiteiten die door deze paragraaf niet worden

bestreken. Evenmin zullen deze bepalingen van toepassing kunnen zijn ten aanzien van voertuigen die bij een garagebedrijf stilstaan om benzine te tanken; ook in dit geval is er geen sprake van parkeren.

Weg

Verschillende bepalingen in deze afdeling zien op de 'weg'. Daarbij wordt aangehaakt bij de definitie ervan in artikel 1, eerste lid, onder b, van de WVV 1994. Concreet gaat het om alle voor het openbaar verkeer openstaande wegen of paden met inbegrip van de daarin liggende bruggen en duikers en de tot die wegen behorende paden en bermen of zijkanten. Hiertoe behoren ook trottoirs, voetpaden, voetgangersgebieden, rijwielpaden en parkeerplaatsen of -terreinen.

Uit de definitie van 'openbare ruimte' blijkt dat de weg daar onderdeel van uitmaakt.

Paragraaf 5.5.1 Algemeen

Artikel 5.40 Oogmerken

Dit artikel behoeft geen nadere toelichting.

Paragraaf 5.5.2 Objecten plaatsen op de weg

Artikel 2a van de WVV 1994 geeft uitdrukkelijk de bevoegdheid tot het maken van aanvullende gemeentelijke verordeningen ten aanzien van het onderwerp waarin deze wet voorziet, voor deze verordeningen niet in strijd zijn met het bepaalde in deze wet (of krachtens de op dit punt vergelijkbare oude Wegenverkeerswet, zoals bij het RVV; aldus HR 16-12-1975, NJ 1976, 204).

Volgens de wegenverkeerswetgeving kan tot vaststelling van verkeersmaatregelen worden overgegaan in het belang van de vrijheid van het verkeer of de veiligheid op de weg, of in het belang van de instandhouding en de bruikbaarheid van de weg.

Vanwege de fysieke component van deze regels is besloten deze in het omgevingsplan op te nemen.

Artikel 5.41 Aanwijzing activiteiten

Dit artikel geeft de gemeente de mogelijkheid greep te houden op situaties die hinder of gevaar kunnen opleveren of ontsierend kunnen zijn. Voor de toepassing kan worden gedacht aan het plaatsen van reclameborden, containers of fietsparkeervoorzieningen. Ook voorwerpen die met de grond zijn verbonden, zoals een haag in de berm, kunnen als voorwerpen als hier bedoeld worden aangemerkt (ABRvS 10-01-2018, ECLI:NL:RVS:2018:49).

Inboedels

Het plaatsen van inboedels op de weg gebeurt dikwijls in het kader van de ontruiming van woningen. Het is echter in strijd met dit artikel. In de VNG ledenbrief Lbr. 97/39 van 20 maart 1997 wordt het advies gegeven om met preventieve bestuursdwang op te treden ten aanzien van op de weg geplaatste zaken. Die mogelijkheid is bevestigd in de uitspraak van de Afdeling van 7 november 2001. Het op straat plaatsen en daar laten staan van inboedel is geen gebruik van de weg overeenkomstig de bestemming, zodat zo'n handeling onder het verbod van artikel 5.45 valt. Hoewel artikel 5:21 van de Awb niet met zoveel woorden voorziet in de mogelijkheid van een preventieve bestuursdwangaanschrijving, kan een dergelijk besluit volgens vaste jurisprudentie worden genomen indien er sprake is van klaarblijkelijk gevaar van een op zeer korte termijn te verwachten overtreding van een concreet bij of krachtens de wet gesteld voorschrift. De Afdeling overweegt nog expliciet dat niet van belang is er of sprake is van dreigende ernstige schade. Het enige criterium voor preventieve bestuursdwang is dus "klaarblijkelijk gevaar van overtreding". Verder oordeelt de Afdeling dat de aanschrijving terecht aan de woningstichting is gericht. Als opdrachtgeefster tot ontruiming, waarbij de inboedel op straat komt te staan, is ze overtreedster van artikel 5.45 (voorheen artikel 2:10 APV). Als overtreedster is de woningstichting op grond van artikel 5:25 van de Awb ook de kosten verbonden aan de toepassing van bestuursdwang verschuldigd (ABRvS 07-11-2001, ECLI:NL:RVS:2001:AD5810 (Brunssum)).

Containers

Over het plaatsen van containers kan nog opgemerkt worden dat het CROW in 1998 richtlijnen heeft uitgebracht, getiteld Markering onverlichte obstakels. Deze richtlijnen gaan in op het uniform plaatsen en markeren van verplaatsbare onverlichte obstakels (waaronder vuil- en opslagcontainers), inclusief mogelijke regelgeving met bijbehorende handhavings- en controle mogelijkheden.

Objecten langs auto(snel)wegen

Rijkswaterstaat heeft op 21 oktober 2011 de richtlijn "Beoordeling van objecten langs Auto(snel)wegen" (Kader vergunningverlening) vastgesteld (Stcrt. 2011, 23311). De hoofdlijn voor objecten (waaronder reclame) is nu:

- bewegende beelden op digitale billboards zijn niet toegestaan (hieronder valt ook knipperen);
- de objecten mogen niet verblinden (moeten voldoen aan Richtlijn Lichthinder van de Nederlandse Stichting voor Verlichtingskunde)
- de objecten (en windturbines) of commerciële uitingen moeten op voldoende afstand van de rijbaan zijn geplaatst.

Artikel 5.41 kan op dit soort objecten van toepassing zijn, namelijk als de grond langs de snelweg valt binnen het begrip 'weg' of binnen de definitie van 'openbare ruimte'. In dat geval zal het rijksbeleidskader handvatten kunnen bieden om te bepalen of het object gevaar oplevert voor de bruikbaarheid of het doelmatig en veilig gebruik van de weg (voorheen artikel 2:10 APV).

Artikel 5.42 Specifieke zorgplicht

De zorgplicht in artikel 5.42 is erop gericht dat situaties die hinder of gevaar kunnen opleveren of ontsierend kunnen zijn, worden voorkomen. De verantwoordelijkheid wordt daarbij bij een ieder gelegd die flyert of die een object op of boven de openbare weg plaatst. De zorgplicht ziet daarbij op zowel vergunningplichtige activiteiten als activiteiten die niet vergunningplichtig zijn. In lid 2 wordt toegelicht wat onder de zorgplicht wordt verstaan voor uitstallingen.

Artikel 5.43 Algemene regels uitstallingen

In dit artikel is een algemene regel opgenomen in plaats van een vergunningstelsel. De raad maakt daarmee een nadrukkelijke keuze voor het bieden van meer ruimte aan burger en bedrijfsleven. De gedachte is dat voor een aantal voorwerpen die in de openbare ruimte worden geplaatst een vergunning overbodig is, omdat deze voorwerpen volstrekt geen overlast veroorzaken of zelfs bijdragen aan de leefbaarheid. In de praktijk wordt er ook niet vaak handhavend opgetreden tegen voorwerpen die strikt gesproken alleen met vergunning op of aan de weg zouden mogen staan.

Voordeel van een gedetailleerde regel is dat er de nodige duidelijkheid wordt gegeven. Daarmee is meteen een nadeel genoemd van een algemeen gestelde regel. Feitelijk is daarmee voor burgers en bedrijven een zogeheten 'zorgplicht' neergelegd. Er mogen voorwerpen worden geplaatst, zolang de verkeersveiligheid niet in gevaar wordt gebracht en aan de andere voorwaarden van het artikel wordt voldaan. De burger dient dat zelf af te wegen. Als de gemeente wenst op te treden omdat zij van mening is dat niet aan de voorwaarden van artikel 5.43 wordt voldaan, zal daarover al snel discussie ontstaan. Dat vraagt inschattingsvermogen, zelfstandigheid en tact van de toezichthoudende ambtenaren. De gemeente zal haar handhavingsbesluit daarom ook zeer nauwkeurig dienen te motiveren.

Artikel 5.44 Algemene regels mobiele billboards

Dit artikel behoeft geen nadere toelichting.

Artikel 5.45 Algemene regels verboden

Dit artikel behoeft geen nadere toelichting.

Artikel 5.46 Aanwijzing vergunningplichtige activiteiten

Net als een gedetailleerde regel kan een omgevingsvergunning met de daarbij gestelde voorschriften voor duidelijkheid zorgen: de houder van de omgevingsvergunning weet waar hij aan toe is, net als de gemeentelijke toezichthouder.

Voor de omgevingsvergunning geldt dat ze in beginsel voor een onbepaalde periode wordt verstrekt. Uiteraard wordt wel een termijn gesteld voor zaken die per definitie tijdelijk worden geplaatst of waarbij de omgevingsvergunningen schaars zijn.

Lid 2

Onder dit verbod zijn geen voorwerpen gebracht waarop gedachten of gevoelens worden geopenbaard. Een vergunningstelsel voor zulke uitingen zou in strijd zijn met artikel 7 van de Grondwet (vrijheid van meningsuiting). Het is op grond van lid 1 (zouden we sub b niet moeten uitsluiten van het verbod voor deze uitingen? Of zelfs naar lid 3 omdat we ook een zorgplicht voor een veilige constructie hebben opgenomen?) wel verboden om uitingen te doen als daardoor het verkeer wordt gehinderd of in gevaar wordt gebracht.

Lid 3

Indien een evenement wordt gehouden, waartoe een omgevingsvergunning is verleend op basis van artikel 2:25 van de Algemene Plaatselijke Verordening Veenendaal (evenement) of artikel 5.109 (standplaats), dan hoeft geen omgevingsvergunning te worden verleend op basis van dit artikel. Deze bepaling voorkomt een samenloop van beide omgevingsvergunningen. In de voorschriften bij een omgevingsvergunning voor een evenement of standplaats kan immers ook de verkeersveiligheid worden gewaarborgd.

Artikel 5.47 Bijzondere aanvraagvereisten omgevingsvergunning

In dit artikel zijn de aanvullende aanvraagvereisten opgenomen die benodigd zijn om tot een besluit op de aanvraag te kunnen komen.

Artikel 5.48 Beoordelingsregels omgevingsvergunning aankondigingsborden

In dit artikel zijn de voorwaarden opgenomen waaraan moet worden voldaan om een omgevingsvergunning te kunnen verlenen. De voorwaarden zijn gesteld met het oog op de bruikbaarheid, uiterlijk aanzien en veilig gebruik van de weg. De beoordelingsregels kunnen worden gezien als ondersteuning van de motivering om een omgevingsvergunning te verlenen.

Artikel 5.49 Beoordelingsregels omgevingsvergunning driehoeksborden / sandwichborden

In dit artikel zijn de voorwaarden opgenomen waaraan moet worden voldaan om een omgevingsvergunning te kunnen verlenen. De voorwaarden zijn gesteld met het oog op de bruikbaarheid, uiterlijk aanzien en veilig gebruik van de weg. De beoordelingsregels kunnen worden gezien als ondersteuning van de motivering om een omgevingsvergunning te verlenen.

Artikel 5.50 Beoordelingsregels omgevingsvergunning spandoeken

In dit artikel zijn de voorwaarden opgenomen waaraan moet worden voldaan om een omgevingsvergunning te kunnen verlenen. De voorwaarden zijn gesteld met het oog op de bruikbaarheid, uiterlijk aanzien en veilig gebruik van de weg. De beoordelingsregels kunnen worden gezien als ondersteuning van de motivering om een omgevingsvergunning te verlenen.

Artikel 5.51 Beoordelingsregels omgevingsvergunning verwijsbordjes

In dit artikel zijn de voorwaarden opgenomen waaraan moet worden voldaan om een omgevingsvergunning te kunnen verlenen. De voorwaarden zijn gesteld met het oog op de bruikbaarheid, uiterlijk aanzien en veilig gebruik van de weg. De beoordelingsregels kunnen worden gezien als ondersteuning van de motivering om een omgevingsvergunning te verlenen.

Paragraaf 5.5.3 Parkeren

In deze paragraaf wordt vooral aandacht besteed aan het verlenen van omgevingsvergunningen voor parkeren en zijn een aantal algemene verbodsbepalingen opgenomen. Er zijn parkeerzones aangewezen waarbinnen parkeren voor vergunninghouders kan worden ingevoerd. Voor de verschillende zones gelden verschillende beoordelingsregels voor het verlenen van een omgevingsvergunning.

Artikel 5.52 Aanwijzing activiteiten

Dit artikel heeft geen nadere toelichting.

Artikel 5.53 Algemene regels gehandicaptenparkeerkaart

In de beoordelingsregels voor een omgevingsvergunning wordt in sommige gevallen bepaald wat het maximum aantal omgevingsvergunningen per adres is. Met dit artikel wordt bepaald dat een gehandicaptenkaart meetelt met het aantal omgevingsvergunningen.

Artikel 5.54 Algemene regels verboden

Dit artikel heeft geen nadere toelichting.

Artikel 5.55 Aanwijzing vergunningplichtige activiteiten

Dit artikel heeft geen nadere toelichting.

Artikel 5.56 Bijzondere aanvraagvereisten omgevingsvergunning

Dit artikel bepaalt welke gegevens er, naast de standaard aanvraagvereisten, moeten worden aangeleverd bij een aanvraag omgevingsvergunning.

Artikel 5.57 Beoordelingsregel omgevingsvergunning

In lid 1 zijn verschillende categorieën belanghebbenden genoemd die in aanmerking kunnen komen voor een omgevingsvergunning voor parkeren. Door in dit artikel te verwijzen naar categorieën en deze middels een onderbord ook bij de parkeerplaats zelf te vermelden, is het de betrokken vergunninghouders ook bekend waar zij kunnen parkeren. Voor een uitgebreider behandeling van de parkeerbebording verwijzen wij naar de CROW-uitgave 'Richtlijn parkeerbebording' (publicatie 134, 1999). Daarnaast bevat deze paragraaf bijzondere beoordelingsregels, afhankelijk voor welke doelgroep de omgevingsvergunning wordt aangevraagd. Deze beoordelingsregels zijn opgenomen in [artikel 5.58](#), [artikel 5.59](#), [artikel 5.60](#), [artikel 5.61](#), [artikel 5.62](#), [artikel 5.63](#), [artikel 5.64](#) en [artikel 5.65](#).

Artikel 5.58 Beoordelingsregels omgevingsvergunning (bewoners)

Dit artikel heeft geen nadere toelichting.

Artikel 5.59 Beoordelingsregels omgevingsvergunning (garage)

Dit artikel behoeft geen nadere toelichting.

Artikel 5.60 Beoordelingsregels omgevingsvergunning (zakelijk)

Dit artikel behoeft geen nadere toelichting.

Artikel 5.61 Beoordelingsregels omgevingsvergunning (functioneel)

Dit artikel behoeft geen nadere toelichting.

Artikel 5.62 Beoordelingsregels omgevingsvergunning (mantelzorg)

Dit artikel behoeft geen nadere toelichting.

Artikel 5.63 Beoordelingsregels omgevingsvergunning (autodate)

Dit artikel behoeft geen nadere toelichting.

Artikel 5.64 Beoordelingsregels omgevingsvergunning (bezoekers zone A)

Dit artikel behoeft geen nadere toelichting.

Artikel 5.65 Beoordelingsregels omgevingsvergunning (bezoekers zone B)

Dit artikel behoeft geen nadere toelichting.

Artikel 5.66 Overdragen, intrekken of wijzigen omgevingsvergunning

In lid 4 wordt aangegeven wanneer een omgevingsvergunning kan worden ingetrokken of gewijzigd. Bedoeld is hiermee aan te geven dat het ter beoordeling van burgemeester en wethouders staat of een omgevingsvergunning daadwerkelijk moet worden ingetrokken of gewijzigd, wanneer een van de opgesomde omstandigheden zich voordoet. De opsomming is limitatief bedoeld. Om andere redenen kan de omgevingsvergunning dan ook niet worden ingetrokken of gewijzigd.

Paragraaf 5.5.4 Plaatsen voorwerp op parkeerplaats

Artikel 5.67 Aanwijzing activiteiten

Dit artikel behoeft geen nadere toelichting.

Artikel 5.68 Aanwijzing vergunningplichtige activiteiten

Dit artikel verbiedt het plaatsen van voorwerpen, niet zijnde motorvoertuigen, op parkeerapparatuur- en belanghebbendenplaatsen zonder omgevingsvergunning. Het plaatsen van dergelijke voorwerpen belemmert het normale gebruik van de bedoelde parkeerplaatsen en doorkruist daarmee de beoogde parkeerregulering. Het gaat hier om gedragingen die zich niet lenen voor fiscalisering. Deze verbodsbepaling moet dan ook, ongeacht of tot fiscalisering wordt overgegaan, in het omgevingsplan worden opgenomen.

Artikel 5.69 Bijzondere aanvraagvereisten omgevingsvergunning

Artikel 5.69 bepaalt welke gegevens er, naast de standaard aanvraagvereisten, moeten worden aangeleverd bij een

aanvraag omgevingsvergunning.

Artikel 5.70 Beoordelingsregels omgevingsvergunning

Dit artikel behoeft geen nadere toelichting.

Artikel 5.71 Verlenging omgevingsvergunning

Dit artikel behoeft geen nadere toelichting.

Paragraaf 5.5.5 Parkeerexcessen motorvoertuigen en aanhangwagens

Bevoegdheid tot regeling van parkeerexcessen

Sinds de inwerkingtreding van de WVV 1994 kunnen verkeersbesluiten, behalve ten behoeve van de verkeersveiligheid en de vrijheid van het verkeer, ook worden genomen ter bescherming van de zogenaamde milieubelangen. Hierbij moet worden gedacht aan maatregelen ter voorkoming of beperking van overlast, hinder of schade dan wel aantasting van het karakter of de functie van objecten of gebieden ten gevolge van het verkeer (zie artikel 2, tweede lid, van de WVV 1994).

Op initiatief van de VNG is artikel 2a in de WVV 1994 ingevoegd. Dit artikel luidt als volgt:

“Provincies, gemeenten en waterschappen behouden hun bevoegdheid om bij verordening regels vast te stellen ten aanzien van het onderwerp waarin deze wet voorziet, voor zover die regels niet in strijd zijn met de bij of krachtens deze wet vastgestelde regels en voor zover verkeerstekens krachtens deze wet zich daar niet toe lenen.”

Artikel 2a van de WVV 1994 geeft aan dat gemeenten bevoegd zijn om parkeerexcessenbepalingen vast te stellen. De grondslag voor dergelijke bepalingen is overigens gewoon artikel 149 van de Gemeentewet. Met de inwerkingtreding van de Omgevingswet streeft de gemeente Veendam er naar dat alle regels over de fysieke leefomgeving worden opgenomen in het omgevingsplan, zo ook deze regels (zie noot 30 blz. 27 van de handreiking VNG).

Begrippen ‘weg’, ‘voertuig’ en ‘parkeren’

Het begrip ‘parkeren’ is in [artikel 1.1](#) omschreven. Voor alle andere gebruikte begrippen wordt aansluiting gezocht bij de in de wegverkeerswetgeving voor deze begrippen gebruikte definities. Uit de verschillende bepalingen in deze paragraaf blijkt, of zij al dan niet slechts betrekking hebben op gedragingen op de weg (in de zin van de WVV 1994).

Anders dan het RVV 1990 richten de bepalingen van deze paragraaf zich ook tot niet-bestuurders die anderszins belanghebbend zijn bij een voertuig (bijvoorbeeld de eigenaar, huurder en opdrachtgever) zodat de zinsnede “het laten stilstaan” een iets ruimere strekking heeft dan in de wegverkeerswetgeving gebruikelijk is. Die ruimere strekking maakt het mogelijk dat ook de andere belanghebbenden bij het voertuig (dan de bestuurder) kunnen worden aangesproken op niet-naleving van de (parkeer)verboden in deze paragraaf.

Begrip ‘parkeerexces’

In de wegverkeerswetgeving wordt nergens aangegeven wat het begrip ‘parkeerexces’ precies inhoudt. Uit de jurisprudentie blijkt dat onder het begrip ‘parkeerexces’ ieder excessief parkeren op de weg kan worden begrepen, dus:

- a. wanneer het parkeren op de weg betreft dat buitensporig is met het oog op de verdeling van de beschikbare parkeerruimte voor andere weggebruikers die gelegenheid om te parkeren behoeven, en daarom niet toelaatbaar kan worden geacht (verkeersmotief; eigenlijke aanvulling);
- b. wanneer het gebruik van de weg als parkeerplaats op zichzelf niet ongeoorloofd is te achten, maar wel dat de aard van het voertuig, het met het parkeren beoogde doel of het aantal te parkeren voertuigen relatief gezien een te grote

ruimte opeist in vergelijking met de behoefte aan parkeerruimte van anderen;

c. wanneer het gaat om parkeren dat onaanvaardbaar is te achten om andere motieven, zoals het tegengaan van aantasting van de openbare orde of veiligheid en de bescherming van het uiterlijk aanzien van de gemeente, voorkoming van uitzichtbelemmering en stankoverlast (oneigenlijke aanvulling).

Uit de jurisprudentie van de Hoge Raad valt op te maken dat in de eerste plaats van een parkeerexces sprake is als het gaat om excessief gebruik van de weg, strijdig met de bestemming die de weg heeft. Wegen zijn, volgens de zienswijze van de Hoge Raad, in de eerste plaats bestemd om zich daarover te kunnen verplaatsen en daarop tijdelijk een voertuig te kunnen laten staan. Ten aanzien van bepaalde (categorieën van) voertuigen, die de weg in strijd met deze bestemming gebruiken, is het bestuur gerechtigd strengere eisen te stellen en scherpere grenzen te trekken. Daarbij mag het niet te diep ingrijpen in het 'normale' verkeer, en dus ook niet in het 'normale' parkeren. In het 'normale' verkeer voorziet de geldende wettelijke verkeersregeling exclusief, volgens de Hoge Raad.

Daarnaast is volgens de Hoge Raad sprake van een parkeerexces als het parkeren op de weg gepaard gaat met ontsiering van het uiterlijk aanzien van de gemeente, beneming van uitzicht, stankoverlast of gevaar voor de veiligheid van personen. Al deze vormen van excessief, hinderlijk en ontsierend gebruik van de weg kunnen door de gemeentelijke wetgever aan regels worden gebonden. Zie bijvoorbeeld de beide Dordtse arresten van de Hoge Raad: HR 15-06-1971, NJ 1971, 432 en 25-04-1972, NJ 1972, 296.

Plaatsing en rubricering parkeerexcesbepalingen

Gezien de ruime uitleg van het begrip 'parkeerexces' is het niet nodig om een onderscheid te maken tussen twee soorten van excessief gebruik van de weg: gevallen die excessief zijn op grond van een verkeersmotief en die als 'parkeerexcessen' moeten worden gekwalificeerd en gevallen waarin een ander motief (in hoofdzaak) aan het stellen van regels ten grondslag ligt. Daarom zijn de bepalingen over parkeerexcessen ondergebracht in afdeling 5.5 Activiteiten in openbaar toegankelijke ruimte.

Met het onder één noemer – die van het parkeerexces – brengen van de bepalingen blijken de aan de bepalingen ten grondslag liggende motieven niet steeds uit de tekst van de bepalingen. Het is daarom verstandig, dat in de toelichting op de bepalingen deze motieven tot uitdrukking worden gebracht. Zie ook: ABRvS 21-09-2011, ECLI:NL:RVS:2011:BT2119. Een van de voordelen van deze aanpak is dat artikelen die eenzelfde gedraging verbieden, doch op grond van verschillende motieven, in één artikel kunnen worden samengebracht.

Paragraaf 5.5.5 Parkeerexcessen motorvoertuigen en aanhangwagens, is ook een onderwerp opgenomen, die niet kan worden aangeduid als 'parkeerexces in eigenlijke zin', waarvan gesproken kan worden als het gaat om gedragingen op de weg in de zin van de WVV 1994. Daar dit voorschrift door het publiek wel als zodanig wordt ervaren, is er de voorkeur aan gegeven ook dit onderwerp in deze paragraaf te regelen. Artikel 5.73, derde Lid, – strekt zich ook uit tot gedragingen buiten de weg in de zin van de WVV 1994. Beperking van de hierin neergelegde verbodsbepaling tot 'op de weg' ligt niet voor de hand, wanneer men let op het motief dat aan deze bepaling ten grondslag ligt. Deze bepaling strekt niet (mede) ter bescherming van verkeersbelangen. Ook artikel 5.97, tweede Lid heeft betrekking op gedragingen buiten de weg ('aantasten van groenvoorzieningen').

Indien aan een bepaling uitsluitend verkeersmotieven ten grondslag liggen, is de werkingssfeer van die bepaling uiteraard beperkt tot de weg (in de zin van de WVV 1994). Zie bijvoorbeeld artikel 5.74, eerste Lid.

Aan de meeste bepalingen liggen behalve verkeersmotieven ook andere motieven ten grondslag.

Vervangende parkeergelegenheid

Complementair aan de vaststelling van parkeerexcesbepalingen zal voor bepaalde categorieën voertuigen – in het bijzonder voor vrachtwagens – de aanwezigheid van vervangende parkeergelegenheid moeten worden bezien.

Uitgangspunt is dat de desbetreffende ondernemingen in principe zelf hiervoor behoren te zorgen.

Parkeerplaatsen zouden kunnen worden aangeduid met een bord model E4 van bijlage 1 van het RVV 1990 (vierkant

blauw bord met witte P).

De aanduiding van parkeerplaatsen voor vrachtwagens in het kader van de voorkoming van parkeerexcessen moet gebeuren op basis van de betreffende bepalingen uit het omgevingsplan en niet op basis van verkeersborden die gebaseerd zijn op de wegenverkeerswetgeving.

Overleg met vervoerders(organisaties)

Het behoeft geen nader betoog dat het wenselijk is overleg te plegen met de betrokken chauffeurs en bedrijven betreffende de vaststelling of uitvoering van parkeerregelingen voor vrachtwagens en dergelijke.

Artikel 5.72 Aanwijzing activiteiten

Dit artikel behoeft geen nadere toelichting.

Artikel 5.73 Algemene regels verboden

Veelvuldig doet zich het verschijnsel voor dat niet-rijklare voertuigen op de weg worden geplaatst. De eigenaar of houder van een of meer van dergelijke voertuigen heeft deze meestal aangekocht om na weken of zelfs maanden van nijvere zelfwerkzaamheid weer een volwaardig voertuig te creëren. Veelal slaagt hij in deze poging niet, waarna het voertuig op de weg wordt achtergelaten, waar het na verloop van tijd degenereert tot autowrak. Deze bepaling richt zich in het bijzonder tegen dit soort parkeergedragingen. Het excessieve is in het bijzonder gelegen in het in relatie tot het tekort aan parkeerruimte niet gerechtvaardigde doel waartoe men het voertuig op de weg zet. Daarnaast kan het hier bedoelde parkeren een ontsiering van het uiterlijk aanzien van de gemeente meebrengen en om die reden excessief zijn. Beperking van het verbod tot die gevallen waarin er sprake is van min of meer ernstige gebreken aan het voertuig, moet noodzakelijk worden geacht, wil het verbod niet een te ruime strekking krijgen.

Tweede lid

Anders dan de niet-rijklare voertuigen die ingeval van parkeren gedurende zekere tijd in het bijzonder een parkeerexces kunnen opleveren door het in relatie tot het tekort aan parkeerruimte niet gerechtvaardigde doel waartoe men een voertuig op de weg zet, geeft een achtergelaten voertuigwrak, inclusief een fiets of bromfiets, in de eerste plaats aanstoot, doordat het een ontsierend element in het straatbeeld vormt. Ook houdt een wrak een gevaar in voor spelende kinderen en voor de weggebruikers. Zie bijvoorbeeld ABRvS 21-09-2011, ECLI:NL:RVS:2011:BT2119.

Het verbod in dit artikel richt zich op degene die het voertuigwrak op de weg plaatst of heeft. Dat is op zich al een ruimere kring van subjecten dan alleen de bestuurder; ook andere belanghebbenden bij het voertuig vallen onder deze bepaling.

Derde lid

Deze bepaling beoogt optreden mogelijk te maken tegen het op de weg parkeren van vrachtwagens en dergelijke bij andermans voor bewoning of ander dagelijks gebruik bestemd gebouw, zodanig, dat daardoor het uitzicht van bewoners of gebruikers van het gebouw op hinderlijke wijze wordt belemmerd of hun anderszins hinder of overlast wordt aangedaan.

Door opneming van de bestanddelen "of hen anderszins hinder of overlast wordt aangedaan" zijn ook mogelijke andere vormen van hinder of overlast dan uitzichtbelemmering, door het parkeren van grote voertuigen aan bewoners of gebruikers van gebouwen berokkend, verboden. Hierbij kan worden gedacht aan belemmering van de lichtval, stankoverlast en geluidsoverlast, bijvoorbeeld ten gevolge van het starten en warmdraaien van grote voertuigen.

Zoals opgemerkt in de toelichting bij paragraaf 5.5.4 wordt het begrip 'parkeren' zo uitgelegd, dat het verbod in dit artikel zich niet alleen richt op de bestuurder van een voertuig maar ook op de andere belanghebbenden bij het voertuig.

Vierde lid

De in dit lid opgenomen uitzondering ziet bijvoorbeeld op (het parkeren van) hoogwerkers, meetwagens en dergelijke. Een vergunningmogelijkheid is niet geboden. Niet goed valt in te zien hoe deze mogelijkheid te rijmen valt met het hinderlijke karakter van het hier bedoelde parkeren.

Artikel 5.74 Aanwijzing vergunningplichtige activiteiten

Het verlenen van een vergunning op grond van artikel 5.74 zal in het algemeen op zijn plaats zijn als redelijkerwijs moet worden aanvaard dat de houder/ exploitant geen andere mogelijkheden ten dienste staan dan de hem toebehorende of toevertrouwde auto's op de weg te parkeren. Te denken is hierbij aan het geval dat de exploitant van een reeds lang bestaand bedrijf in de feitelijke onmogelijkheid verkeert op eigen terrein of in de nabijheid van zijn bedrijf stallingsruimte te creëren, dan wel daarover op andere wijze de beschikking te krijgen. Aan de vergunning kunnen uiteraard voorschriften worden verbonden, onder meer over de plaats waar en de tijd gedurende welke voertuigen voor de hier aan de orde zijnde doeleinden op de weg mogen worden geplaatst, als ook over het aantal voertuigen dat ter plaatse door de vergunninghouder mag worden geparkeerd.

Eerste lid

Deze bepaling beoogt optreden mogelijk te maken tegen die autohandelaren en exploitanten van garage-, herstel- en autoverhuurbedrijven die de weg voortdurend gebruiken als stallingsruimte voor auto's die hun toebehoren of zijn toevertrouwd. Bij het opstellen van deze bepaling is ernaar gestreefd de delictomschrijving zoveel mogelijk vrij te houden van elementen waarvan de bewijslevering moeilijkheden kan opleveren. Niettemin kan met name het bewijs dat betrokkene "zijn bedrijf of nevenbedrijf dan wel een gewoonte" van de hier bedoelde activiteiten maakt, alsook dat de desbetreffende voertuigen "hem toebehoren of zijn toevertrouwd", onder omstandigheden problemen opleveren. De woorden "drie of meer voertuigen" zijn gekozen om de bewijslast niet onevenredig zwaar te doen zijn. Doordat het verbod slechts betrekking heeft op het parkeren dat in het kader van (neven)bedrijf of gewoonte plaatsvindt, blijft het normaal parkeren van de voor persoonlijk gebruik gebezigde auto('s) van de exploitant en eventueel van zijn gezinsleden mogelijk (zie het tweede lid, onder b).

Deze bepaling heeft slechts betrekking op 'eigenlijke' parkeerexcessen, dat wil zeggen op het parkeren van voertuigen op de weg in de zin van de WVV 1994. Het zou uiteraard te ver gaan deze bepaling ook te laten gelden voor gedragingen buiten de weg.

De gemeente bepaalt zelf het aantal meters. Op basis van de bepaling mogen binnen de cirkel met een straal van 35 meter maximaal twee, dus geen drie, voertuigen staan. Eén van de op de weg geparkeerde voertuigen geldt als middelpunt van de cirkel. Voor eventuele volgende voertuigen die buiten deze cirkel staan, geldt opnieuw dat er maximaal twee voertuigen binnen een cirkel met een straal van 35 meter mogen staan. En zo verder. Overigens lijkt de Afdeling de bepaling anders, en strikter, uit te leggen. Zie hiervoor ABRvS 06-02-2019, ECLI:NL:RVS:2019:358 (Den Haag), waarin naar aanleiding van een gelijkkluidende APV-bepaling is beoordeeld of de voertuigen waren geparkeerd in een straal van 25 meter rond de onderneming. Dat is echter niet wat in het voormalige artikel 5.2 van de APV staat.

Eerste lid, onder b

Reparatie- en sloopwerkzaamheden aan op de weg geparkeerde voertuigen in het kader van de uitoefening van een (neven)bedrijf, geven veelal klachten inzake geluidsoverlast en verontreiniging van de weg; in mindere mate wordt geklaagd over de als gevolg van deze activiteiten verminderde parkeergelegenheid.

Tweede lid

Het woord 'vergen' is opgenomen in plaats van 'duren' om zoveel mogelijk twijfel uit te sluiten over de vraag of met een bepaalde herstel- of onderhoudswerkzaamheid meer dan een uur gemoeid is. Bij het gebruik van de term 'vergen' beschikt men over een meer objectieve maatstaf.

Derde lid

Met de zinsnede “of anderszins voor andere dan verkeersdoeleinden wordt gebruikt” is beoogd aan te geven dat alle soorten (aanhang)wagens en voertuigen, die niet ‘dagelijks’ worden gebruikt als vervoermiddel onder deze bepaling kunnen vallen.

Deze bepaling richt zich tegen het langer dan nodig plaatsen of hebben van voertuigen die voor recreatie en dergelijke worden gebruikt. Hieronder vallen in ieder geval: caravans, kampeerwagens, aanhangwagens, magazijnwagens, keetwagens en dergelijke op de weg. Door de bestanddelen “te plaatsen of te hebben” (in plaats van “te parkeren”) is de handhaving van deze bepaling eenvoudiger. Met het steeds een paar meter verplaatsen van een caravan, aanhangwagentje en dergelijke op de openbare weg wordt handhaving van deze bepaling niet langer meer voorkomen. Campers zijn van dit verbod op grond van het vierde lid uitgezonderd.

Gezien de veelal toenemende parkeerdruk op de openbare weg – vaak juist ook in woonwijken – is ervoor gekozen om deze bepaling direct voor de gehele gemeente van toepassing te verklaren, door te bepalen dat het verboden is de hier bedoelde voertuigen langer dan gedurende drie achtereenvolgende dagen binnen de bebouwde kom op de weg te plaatsen of te hebben.

Vijfde lid

Deze bepaling richt zich tegen degenen die voor een beroep of bedrijf reclame maken door een of meer voertuigen, voorzien van reclameopchriften, op de weg te parkeren. Hierbij staat het maken van reclame voorop. Als handelsreclame in de zin van dit artikel wordt niet gezien de vermelding op een voertuig van de naam van het bedrijf waarbij het voertuig in gebruik is en een (korte) aanduiding van de goederen of diensten die dat bedrijf pleegt aan te bieden. Deze voertuigen worden immers niet primair gebruikt “met het kennelijke doel om daarmee handelsreclame te maken”, maar vooral als vervoersmiddel.

Het excessieve is primair gelegen in het in relatie tussen het tekort aan parkeerruimte en het niet gerechtvaardigde doel waartoe men het voertuig op de weg zet. Dit doel kan reeds met één voertuig worden bereikt. In de tweede plaats kan het excessieve gelegen zijn in het motief van het tegengaan van ontsiering van het uiterlijk aanzien van de gemeente.

In deze bepaling gaat het om een ‘eigenlijk’ parkeerexces, hetwelk veronderstelt dat de gedraging plaatsvindt op een weg in de zin van de WVV 1994. Het hebben van handelsreclame op of aan onroerend goed op een vanaf de weg zichtbare plaats is geregeld in [artikel 5.88](#).

Het in dit artikel omschreven verbod is beperkt tot het maken van handelsreclame (commerciële reclame). Uit de jurisprudentie en uit artikel 7, vierde lid, van de Grondwet blijkt, dat de gemeentelijke wetgever in ieder geval het maken van handelsreclame aan beperkingen mag onderwerpen. Voor wat betreft de relatie met de artikelen 10 van het EVRM en 19 van het IVBPR wordt verwezen naar ABRvS 23-12-1994, ECLI:NL:RVS:1994:AN4127.

Artikel 5.75 Bijzondere aanvraagvereisten omgevingsvergunning

Dit artikel behoeft geen nadere toelichting.

Artikel 5.76 Beoordelingsregels omgevingsvergunning

Dit artikel behoeft geen nadere toelichting.

Artikel 5.77 Verlenging omgevingsvergunning

Dit artikel behoeft geen nadere toelichting.

Paragraaf 5.5.6 Het aanleggen, beschadigen en veranderen van een weg

Artikel 5.78 Aanwijzing activiteiten

Dit artikel behoeft geen nadere toelichting.

Artikel 5.79 Aanwijzing vergunningplichtige activiteiten

Omdat voor de toepassing van dit artikel onder andere het begrip 'weg' uit de WVV 1994 gebruikt wordt, is een omgevingsvergunning vereist voor bijvoorbeeld de aanleg en verandering van wegen die feitelijk voor het openbare verkeer openstaan. Dit betekent dat in beginsel de vergunningplicht ook geldt voor de zogenaamde 'eigen wegen' die feitelijk voor het openbare verkeer openstaan. Ook voor deze wegen is het namelijk wenselijk dat ten behoeve van de bruikbaarheid daarvan voor brandweer, ambulance en dergelijke voorschriften gesteld kunnen worden over bijvoorbeeld de wijze van verharding en breedte.

Aan [artikel 5.79](#) ligt als motief ten grondslag de behoefte om de aanleg, beschadiging en verandering van wegen te binden aan voorschriften met het oog op de bruikbaarheid van die weg.

Naast het opleggen van min of meer technische voorschriften kan het ook gewenst zijn het tempo van wegeaanleg in de hand te houden. Het is natuurlijk hoogst onwenselijk dat wegen voortijdig aangelegd worden waardoor – door de latere aanleg van zogenaamde complementaire openbare voorzieningen, zoals riolering, water en gasvoorziening en verlichting – de bruikbaarheid van die weg gedurende lange tijd sterk verminderd zal zijn, nog daargelaten dat het veel extra kosten meebrengt.

Als de gemeente tevens eigenaar van de weg is, moet uiteraard ook privaatrechtelijke toestemming worden gegeven. Een afgegeven vergunning mag niet worden gefrustreerd door privaatrechtelijke weigering van de gemeente. Als een derde eigenaar van de grond is, ligt dat anders. Burgemeester en wethouders kunnen in dat geval de aanvrager om vergunning erop wijzen dat hij ook privaatrechtelijke toestemming behoeft.

Artikel 5.80 Bijzondere aanvraagvereisten omgevingsvergunning

[Artikel 5.80](#) bepaalt welke gegevens er, naast de standaard aanvraagvereisten, moeten worden aangeleverd bij een aanvraag omgevingsvergunning.

Artikel 5.81 Beoordelingsregels omgevingsvergunning

Deze beoordelingsregels kunnen worden gezien als ondersteuning van de motivering om een omgevingsvergunning te weigeren.

Paragraaf 5.5.7 Het maken of veranderen van een uitrit

Artikel 5.82 Aanwijzing activiteiten

Dit artikel behoeft geen nadere toelichting.

Artikel 5.83 Algemene regel verbod

In [artikel 5.83](#) zijn de 'ontsluitingswegen' opgenomen waarbij het vanwege verkeersveiligheid onmogelijk is een bestaande uitrit te veranderen of een nieuwe uitrit aan te leggen.

Artikel 5.84 Aanwijzing vergunningplichtige activiteiten

[Artikel 5.84](#) beoogt de aanleg van uitritten zoveel mogelijk vrij te laten, maar te voorkomen dat er gevaarlijke of hinderlijke situaties voor het verkeer ontstaan, dat een uitrit op onaanvaardbare manier ten koste gaat van openbaar groen, en desgewenst ook dat een uitrit feitelijk opheffing betekent van soms (zeer) schaarse parkeerruimte.

Uit de jurisprudentie over artikel 14 van de Wegenwet blijkt dat de eigenaar van een weg het uitwegen daarop moet gedogen. Voorts blijkt uit de jurisprudentie dat regels in het omgevingsplan (voorheen een verordening) mogen worden

gesteld, bijvoorbeeld in het kader van de vrijheid van het verkeer, veiligheid op de weg of de instandhouding van de bruikbaarheid van de weg.

Als de gemeente tevens eigenaar van de weg is, moet ook privaatrechtelijke toestemming worden gegeven. Een publiekrechtelijk toelaatbare uitweg mag niet worden gefrustreerd door een privaatrechtelijke weigering van de gemeente. Als een derde eigenaar van de grond is, ligt dat anders. Burgemeester en wethouders kunnen in dat geval de aanvrager om een omgevingsvergunning erop wijzen dat hij ook privaatrechtelijke toestemming behoeft.

Artikel 5.85 Bijzondere aanvraagvereisten omgevingsvergunning

De indiener van de melding moet bij zijn melding een situatieschets van de gewenste uitweg en een foto van de bestaande situatie ter plaatse voegen (eerste lid, onder a, variant 1). Aan de hand van deze gegevens kunnen burgemeester en wethouders sneller de afweging maken of de gewenste uitweg al of niet kan worden toegestaan en eventueel onder oplegging van welke voorschriften.

Artikel 5.86 Beoordelingsregel omgevingsvergunning

In [artikel 5.86](#) zijn de beoordelingsregels opgenomen die tot een weigering van de omgevingsvergunning kunnen leiden en kunnen worden gezien als ondersteuning van de motivering om een omgevingsvergunning te weigeren.

Paragraaf 5.5.8 Bruikbaarheid, uiterlijk aanzien en veilig gebruik van de openbare ruimte

Artikel 5.87 Aanwijzing activiteiten

Dit artikel behoeft geen nadere toelichting.

Artikel 5.88 Specifieke zorgplicht

Sub a

Zie de toelichting op [artikel 5.89](#).

Sub b

Indien door bomen of planten het uitzicht zodanig wordt belemmerd dat de verkeersveiligheid in het gedrang komt, kunnen burgemeester en wethouders op basis van zijn bevoegdheid om bestuursdwang toe te passen ex artikel 125 van de Gemeentewet, een last opleggen om de bomen of beplanting te verwijderen of te snoeien.

Volgens deze bepaling is er een zorgplicht voor eenieder om beplanting of een voorwerp aan te brengen of te hebben op zodanige wijze dat aan het wegverkeer het vrije uitzicht niet wordt belemmerd of daaraan op andere wijze hinder of gevaar oplevert. 'Wegverkeer' kan daarbij breed worden gelezen. Het is bijvoorbeeld ook mogelijk dat een gevaarlijke situatie ontstaat doordat overstekende voetgangers het zicht wordt belemmerd.

Sub d

Met deze bepaling wordt het door een zorgplicht voorkomen dat het verkeer in gevaar wordt gebracht of hinder of overlast wordt veroorzaakt voor omwonenden door handelreclame.

De gedachte daarachter is dat voor een reclame van enige omvang of betekenis doorgaans een omgevingsvergunning nodig is, waardoor al aan de welstand kan worden getoetst. Een reclame waardoor het verkeer in gevaar wordt gebracht of overlast wordt veroorzaakt voor omwonenden komt relatief zo weinig voor dat het moeilijk valt te rechtvaardigen om voor die gevallen een vergunningplicht voor alle reclames in stand te houden.

Deze bepaling is niet in strijd met artikel 7 van de Grondwet. In artikel 7, vierde lid, van de Grondwet wordt de handelsreclame met zo veel woorden van de vrijheid van drukpers uitgezonderd.

Afleidende objecten langs snelwegen

Rijkswaterstaat heeft op 21 oktober 2011 het Beleidskader "Beoordeling van Objecten langs Auto(snel)wegen" vastgesteld. De hoofdlijn voor objecten (waaronder reclame) is nu:

- bewegende objecten of beelden zijn niet toegestaan;
- de objecten of beelden mogen niet verblinden (moeten voldoen aan richtlijn lichthinder);
- de objecten of beelden moeten op voldoende afstand van de rijbaan zijn geplaatst.

De APV kan op dit soort objecten van toepassing zijn, namelijk als de grond langs de snelweg valt binnen het begrip 'weg' of binnen de definitie van 'openbare ruimte' als genoemd in artikel 1.1. In dat geval zal het rijksbeleidskader handvaten kunnen bieden om te bepalen of het object het verkeer in gevaar brengt.

Artikel 5.89 Algemene regels winkelwagens

Deze bepaling bestrijdt het 'zwerfkarrenprobleem' door winkelbedrijven te verplichten achtergelaten winkelwagentjes terstond te verwijderen en op deze winkelwagentjes een herkenningsteken aan te brengen. Een andere aanpak van het probleem is via een statiegeldsysteem op het gebruik van winkelwagentjes. De consument kan een wagentje pas gebruiken met bijvoorbeeld een munt van 50 eurocent. Dit leidt niet altijd tot het gewenste resultaat. Om die reden gaan sommige gemeenten er toe over om in deze bepaling een verbod jegens de burger op te nemen.

Artikel 5.90 Aanwijzing vergunningplichtige activiteiten

Dit artikel behoeft geen nadere toelichting.

Artikel 5.91 Bijzondere aanvraagvereisten omgevingsvergunning

Dit artikel behoeft geen nadere toelichting.

Artikel 5.92 Beoordelingsregels omgevingsvergunning

Dit artikel behoeft geen nadere toelichting.

Paragraaf 5.5.9 Openbaar water

Algemeen

Het beheer van het openbaar (vaar)water is in Nederland aan diverse overheden opgedragen. Zo is voor het beheer van de belangrijkste rivieren en rijkskanalen de centrale overheid verantwoordelijk. Het beheer van de overige wateren is verdeeld tussen de provincies, gemeenten en waterschappen c.a.

De centrale wetgever heeft voor het gebruik van het openbaar (vaar)water diverse regelingen vastgesteld. Daarbij is een splitsing aangebracht tussen regelingen die uitsluitend van toepassing zijn op de bij het Rijk in beheer zijnde (vaar)wateren en regelingen die voor het gebruik van alle openbare (vaar)wateren gelden.

Bij het Rijk in beheer zijnde vaarwateren

Voor bij het Rijk in beheer zijnde vaarwateren geldt de Wet beheer rijkswaterstaatswerken.

Voor de provinciale en gemeentelijke overheden en de waterschappen resteert, voor zover daaraan hetzelfde motief als aan de Wet beheer rijkswaterstaatswerken ten grondslag ligt, slechts voor de overblijvende vaarwateren regelgevende bevoegdheid. Deze bevoegdheid wordt eveneens gerelateerd aan het onder beheer hebben van die vaarwateren. Na de inwerkingtreding van de Omgevingswet regelt de provincie dat in een Omgevingsverordening en het waterschap in een Waterschapsverordening.

De gemeentelijke overheid kan krachtens artikel 149 van de Gemeentewet regels stellen met betrekking tot het bij haar in beheer zijnde openbare (vaar)water.

Deze regelingen van de lagere overheden mogen niet in strijd komen met hogere regelingen. In grote lijnen betekent dit dat de overheden slechts een regelgevende bevoegdheid toekomt ten aanzien van bij hen in beheer zijnde openbare (vaar)wateren.

Artikel 5.93 Aanwijzing activiteiten

Dit artikel behoeft geen nadere toelichting.

Artikel 5.94 Algemene regels verboden

Deze bepaling heeft alleen betrekking op waterstaatswerken die in beheer zijn bij de gemeente. Artikel 1.14 van het Binnenvaartpolitiereglement legt aan degene die een kunstwerk beschadigt bovendien nog een meldingsplicht op.

Artikel 5.95 Melding

Artikel 5.95 heeft een aanvullend karakter op de hoger wet- en regelgeving (Wetboek van Strafrecht, de Scheepvaartsverkeerswet, het Binnenvaartpolitiereglement, de Wet beheer rijkswaterstaatswerken, de Waterwet, de Provinciale vaarwegenverordening, de Telecommunicatiewet of de daarop gebaseerde Telecommunicatieverordening). De veiligheid op het water heeft reeds een afdoende regeling gevonden in een aantal bepalingen van het WvSr, te weten de artikelen 162, 163 en 427, sub 6, en het BPR (zie bijvoorbeeld artikel 1.15 van dit reglement).

Deregulering

Met de melding legt de overheid nadrukkelijk een deel van de verantwoordelijkheid bij de burger. In eerste instantie moet deze zelf de afweging maken of een steiger of een meerpaal gevaar of hinder oplevert voor het vaarverkeer, of een probleem voor het beheer en onderhoud vormt. Omdat het hierbij gaat om permanent bedoelde zaken, is aan dit artikel wel een meldingsplicht verbonden. Op die manier kan de gemeente vooraf toetsen en met de melder overleggen of bijvoorbeeld het onderhoud van de oevers niet in het geding is. Zo kan worden voorkomen dat een al geplaatst object weer moet worden verwijderd, met alle financiële gevolgen van dien.

Paragraaf 5.5.10 Gebruik openbaar groen

Artikel 5.96 Aanwijzing activiteiten

Dit artikel behoeft geen nadere toelichting.

Artikel 5.97 Algemene regels verboden

Eerste lid

Op het houden van auto- en motorsportevenementen, het crossen met auto's, motoren, bromfietsen en dergelijke al dan niet met een wedstrijd karakter, zijn verschillende wettelijke regelingen van toepassing. Hierbij speelt mede een rol in hoeverre deze activiteiten al dan niet op een weg in de zin van de wegenverkeerswetgeving plaatsvinden.

Afbakening

Op grond van artikel 122 van de Gemeentewet vervallen bepalingen van het omgevingsplan van rechtswege als in het onderwerp door een wet, AMvB of provinciale verordening wordt voorzien. De term 'onderwerp' in artikel 122 van de Gemeentewet betekent dat het om dezelfde materie moet gaan en dat hetzelfde motief ten grondslag moet liggen aan zowel de lagere als de hogere regeling. Hieronder wordt ingegaan op de afbakening van artikel 5.97 ten opzichte van

de Wegenverkeerswet 1994, de Omgevingswetgeving en de Zondagswet.

WVW 1994

Het verkeersrechtelijk regime is niet van toepassing wanneer de bedoelde activiteiten zich afspelen op een terrein dat niet kan worden aangemerkt als een weg die feitelijk voor het openbaar verkeer openstaat in de zin van de wegenverkeerswetgeving. Op de vraag wanneer sprake is van een zodanige weg wordt verwezen naar de definitie in artikel 1.1.

Indien een auto- of motorsportactiviteit, crossen en dergelijke op de weg, als bedoeld in de WVW 1994, plaats vindt én een wedstrijd karakter heeft, is artikel 10 van de WVW 1994 van toepassing. Het eerste lid van deze bepaling zegt dat het verboden is op een weg een wedstrijd met voertuigen te houden of daaraan deel te nemen. Dit verbod richt zich dus zowel tot de organisator van de wedstrijd als tot de deelnemers aan de wedstrijd.

Vindt een wedstrijd met voertuigen plaats op andere plaatsen dan op de weg in de zin van de WVW 1994, dan kan artikel 5.97 , eerste Lid van toepassing zijn. Artikel 5.97 , eerste Lid ziet op het gebruik van motorvoertuigen of een bromfiets als bedoeld in het RVV 1990 in het kader van een wedstrijd op speciaal daarvoor aangewezen terreinen door burgemeester en wethouders. Kenmerkend voor het wedstrijd karakter is dat er een beloning in de vorm van prijzen, medailles of iets dergelijks in het vooruitzicht wordt gesteld.

Indien artikel 5.103 lid 1 van toepassing is, is een omgevingsvergunning op basis van artikel 2:25 van de Algemene Plaatselijke Verordening Veenendaal niet meer aan de orde.

Voor het organiseren van evenementen in het algemeen zijn in principe de bepalingen van hoofdstuk 2, afdeling 3, 'Evenementen' van de Algemene Plaatselijke Verordening Veenendaal van toepassing (artikel 2:24 en verder). De burgemeester kan in het belang van de openbare orde, veiligheid, zedelijkheid of gezondheid voorschriften geven omtrent het houden van zo'n evenement dan wel het evenement geheel verbieden. Deze bepalingen zijn ook van toepassing op auto- en motorsportevenementen die geen wedstrijd karakter hebben, zoals toertochten, oldtimerritten en dergelijke.

Besluit activiteiten leefomgeving

Bij het reguleren van auto- en motorsportactiviteiten, crossen en dergelijke buiten de weg moet onderscheid worden gemaakt tussen speciaal daarvoor ingerichte terreinen, zoals circuits, en overige terreinen, zoals natuurgebieden, parken, plantsoenen of andere voor recreatief gebruik beschikbare terreinen. De eerst bedoelde terreinen vallen doorgaans onder paragraaf 3.9.1 van het Bal. Voor de overige terreinen kan een gemeente zelf regels stellen, zoals in artikel 5.97 , eerste Lid en artikel 5.97 , tweede Lid.

Burgemeester en wethouders zijn bevoegd om op een aanvraag voor omgevingsvergunning voor een motorterrein als bedoeld in 3.305 Bal te beslissen.

Bij de vergunningverlening wordt rekening gehouden met de motieven die aan de wettelijke regeling ten grondslag liggen, zijnde de gevolgen voor de fysieke leefomgeving of de bescherming van de fysieke leefomgeving.

Omgevingsplan

De regeling in het omgevingsplan is van belang voor die terreinen die niet genoemd zijn in paragraaf 3.9.1 Bal, bijvoorbeeld een terrein dat niet is ingericht voor motorwedstrijden en -activiteiten en terreinen die hiervoor slechts eenmalig of zeer incidenteel worden gebruikt.

In een gemeentelijke regeling met betrekking tot dit soort motorterreinen zal de werkingssfeer ten opzichte van de Omgevingswet in ieder geval moeten zijn afgebakend.

Bij een aanwijzingsbesluit kunnen alleen regels worden gesteld ter bescherming van de belangen die dit voorschrift dient. Het gaat hier om milieubelangen en het belang van de veiligheid van het publiek of de deelnemers.

Tweede lid

Natuurgebieden, parken en dergelijke worden steeds vaker door ruiters en fietsers/mountainbikers bezocht. Het komt nogal eens voor dat ruiters en fietsers/mountainbikers de speciaal voor hen aangewezen ruiters- of fietspaden verlaten. Deze gedraging levert gevaar en hinder op voor wandelaars en berokkent vaak ook schade aan flora en fauna.

De redactie van lid 2 is overeenkomstig het systeem van artikel lid 1. Op grond van het tweede lid 2 geldt een algemeen verbod om zich met motorvoertuigen, (brom)fietsen of paarden in een natuurgebied te bevinden. Burgemeester en wethouders kunnen op grond van artikel 12.8 aanwijzen waar dit verbod niet geldt en kan tevens regels stellen voor het gebruik van deze terreinen.

Stiltegebieden

De Provinciale omgevingsverordening stelt regels over het gebruik van toestellen binnen stiltegebieden. Het is ook verboden om met een motorvoertuig met draaiende verbrandingsmotor de openbare weg of andere voor bestemmingsverkeer openstaande wegen en terreinen te verlaten.

Groenstroken en grasperken

Daarnaast is het helaas ook een veelvuldig voorkomend verschijnsel dat groenstroken, openbare beplantingen, plantsoenen en grasperken worden benut voor het parkeren van voertuigen.

Met de onderhavige bepaling wordt beoogd beschadiging van groenstroken en dergelijke, die het uiterlijk aanzien van de gemeente beogen te verfraaien, te voorkomen en het groen beter aan zijn bestemming te doen beantwoorden.

Omdat in de WVV 1994 onder 'wegen' ook de bermvallen, is het in [artikel 5.97](#) vervatte verbod beperkt tot groenstroken. De wegenverkeerswetgeving voorziet niet in de gevallen waarin het voertuig op of in een groenvoorziening wordt geplaatst, welke geen deel uitmaakt van de weg (in de zin van de WVV 1994).

Bij een parkeerverbod is het doen of laten staan van een voertuig niet strafbaar, als dat geschiedt om personen de gelegenheid te geven in of uit te stappen, dan wel voor het laden of lossen van goederen. Deze beperkingen zijn onwenselijk bij een verbod tot het doen of laten staan van voertuigen in groenvoorzieningen. Daarom is hier bewust gekozen om de bestanddelen "te bevinden" te gebruiken naast "te parkeren", omdat ook het tot stilstand brengen van een auto in een plantsoen beschadiging van het groen en vermindering van de aantrekkelijkheid veroorzaakt.

Ten overvloede: gedragingen als de onderhavige brengen in sommige gevallen ook zaakbeschadiging in de zin van artikel 350 van het WvSr met zich mee.

Doorgaans zal een groenstrook geen deel uitmaken van de weg. Bermen maken wel deel uit van de 'wegen' in de zin van artikel 1 van de WVV 1994. Aangezien deze bepaling zich uitsluitend richt tegen een 'oneigenlijk' parkeerexces – dat wil zeggen tegen een gedraging welke buiten de 'weg' (in de zin van de WVV 1994) plaatsvindt, behoeft voor strijd met de bepalingen van de wegenverkeerswetgeving niet te worden gevreesd. Om deze reden bestaat er geen bezwaar tegen dat in deze bepaling ook bijvoorbeeld het rijden over openbare beplantingen wordt verboden.

Artikel 10 van het RVV 1990 bepaalt dat bijvoorbeeld auto's en motoren op de rijbaan en op andere weggedeelten – met uitzondering van het trottoir, het voetpad, het fietspad of het ruiterspad – mogen worden geparkeerd. Onder deze andere weggedeelten waar wel geparkeerd mag worden vallen ook de bermvallen van een weg. Indien in een bepaald geval het parkeren in een berm als ongewenst moet worden aangemerkt, kan een parkeerverbod voor die berm worden ingesteld. Zie artikel 12.9 sub c en de toelichting daarop. Het is tevens mogelijk dat het parkeren op de rijbaan niet wenselijk is, bijvoorbeeld uit oogpunt van de verkeersveiligheid, maar dat het parkeren in de berm wel kan worden toegestaan. In dat geval is plaatsing van bord E1 van bijlage 1 van het RVV 1990 noodzakelijk.

Derde en vierde lid

Bij de onder lid 3 bedoelde voertuigen kan worden gedacht aan voertuigen in gebruik bij de politie, de brandweer of de gemeentelijke plantsoendienst. Campings vallen onder terreinen als bedoeld onder b van het vierde lid.

Paragraaf 5.5.11 Het voorkomen van overlast, gevaar of schade

Artikel 5.98 Aanwijzing activiteiten

Dit artikel behoeft geen nadere toelichting.

Artikel 5.99 Algemene regels verontreiniging door honden

Straatverontreiniging kan grote gevaren opleveren voor de volksgezondheid. Ook wordt via hondenuitwerpselen die op straat, in parken en plantsoenen blijven liggen, het voor honden dodelijke canine parvo virus verspreid. Los daarvan staat het probleem al jaren hoog in de ranglijsten van ergernissen.

Er zijn verschillende manieren om de overlast van hondenuitwerpselen aan te pakken.

Handhaving vraagt betrapting op heterdaad, de bedoeling van de bepaling is daardoor deels preventief. Het is mogelijk om het bij zich hebben van 'opruimmiddelen' verplicht te stellen, wat uiteraard wel controleerbaar is. Overtreding van het verontreinigingsverbod door hondenuitwerpselen behoort tot de zogenaamde verontreinigingsdelicten, die vatbaar zijn voor transactie door de politie.

In het tweede lid is een uitzondering gemaakt voor de eigenaar of houder van een geleidehond of sociale hulphond en voor de eigenaar of houder van een hond die vanwege een blessure niet in staat is de uitwerpselen van een hond te verwijderen en af te voeren.

Artikel 5.100 Algemene verboden loslopende honden

Artikel 5.100 beperkt het loslopen van honden, zonder dat de hond aangelijnd is, binnen bepaalde gebieden. Aan dit artikel ligt in zijn algemeenheid het motief van de voorkoming en bestrijding van overlast ten grondslag.

In het bijzonder heeft dit artikel de volgende bedoelingen:

- de bescherming van de verkeersveiligheid, die door loslopende honden in gevaar kan worden gebracht;
- het voorkomen van beschadiging aan eigendommen van derden;
- het voorkomen van hinder voor voetgangers;
- het bestrijden van verontreiniging (bijvoorbeeld van speelweiden, zandbakken, e.d.);
- het voorkomen van schade en dierenleed, die worden veroorzaakt doordat loslopende honden andere dieren en wel met name schapen en kippen naar het leven staan.

Er kunnen zich echter situaties voordoen waarin de belangen van de hondenbezitter zich tegen een strikte toepassing van het aanlijngedebod verzetten. Het betreft hier onder andere de eigenaren van blindengeleidehonden en andere sociale hulphonden. Voor deze categorie is in het derde lid een voorziening getroffen.

Het eerste lid, onder a, maakt het mogelijk om ook buiten de bebouwde kom plaatsen aan te wijzen waar honden moeten worden aangelijnd.

Als in strijd met het in dit artikel neergelegde verbod honden loslopend worden aangetroffen, kunnen de honden op basis van artikel 125 van de Gemeentewet (bestuursdwang) gevangen worden genomen en overgedragen aan een door burgemeester en wethouders aangewezen asiël. Dit vindt uiteraard niet plaats wanneer de eigenaar direct te achterhalen is.

Het BW geeft in boek 5 een regeling voor gevonden dieren. De vinder van een hond kan het dier bij de gemeente in bewaring geven. De gemeente moet op basis van Boek 5, artikel 8, derde lid, van het BW vervolgens ten minste twee weken de verzorging van het dier op zich nemen. In de praktijk wordt hieraan meestal vormgegeven door het dier onder te brengen bij een dierenasiël, waarbij de gemeente de kosten voor het verblijf, de voeding en de verzorging betaalt. Na twee weken is de burgemeester bevoegd het dier te verkopen of weg te geven. Als deze mogelijkheden zijn uitgesloten dan kan de burgemeester het dier laten afmaken. De termijn van twee weken kan worden bekort als de kosten voor de verzorging onevenredig hoog zullen zijn of als het afmaken van het dier om geneeskundige redenen is vereist.

Deze regeling geldt alleen voor gevonden dieren. Wanneer de eigenaar het dier niet is verloren, bijvoorbeeld omdat duidelijk is dat het dier slechts even verwijderd is van eigenaar of erf, is geen sprake van een 'gevonden dier'.

De regeling over het doden van dieren is uitputtend bedoeld. De gemeentelijke wetgever mag derhalve het doden van loslopende honden in het geheel niet regelen.

Artikel 5.101 Algemene verboden natuurlijke behoefte

Doorgaans beter bekend onder de naam 'wildplassen'. Momenteel zijn er veel gemeenten die in het kader van een lik-op-stuk-beleid onderhavige bepaling strikt handhaven.

Artikel 5.102 Algemene verboden plaatsen fiets

Dit artikel behoeft geen nadere toelichting.

Artikel 5.103 Aanwijzing vergunningplichtige activiteiten

In Veenendaal zijn in het centrum een aantal straten aangewezen waar het zonder omgevingsvergunning verboden is om je met je hond te begeven, ook niet als de hond is aangelijnd.

Artikel 5.104 Bijzondere aanvraagvereisten omgevingsvergunning

Als een omgevingsvergunning wordt aangevraagd voor het begeven met je hond in het gebied 'hondenverbod', moet de aanvrager woonachtig zijn in of grensend aan dat gebied, of een dringende reden hebben dat hij of zij zich met een hond in dat gebied wil begeven. Bij de aanvraag omgevingsvergunning moet deze reden worden aangetoond.

Artikel 5.105 Beoordelingsregels omgevingsvergunning

Een omgevingsvergunning wordt alleen verleend als de aanvrager woonachtig is in of grensend aan het gebied 'hondenverbod', tenzij aangetoond kan worden dat er een dringende reden is om zich met zijn of haar hond in dat gebied te begeven.

Paragraaf 5.5.12 Standplaatsen

Artikel 5.106 Aanwijzing activiteiten

Het gaat bij een standplaats om het te koop aanbieden van goederen of diensten vanaf een vaste plaats. Dit is dan ook het onderscheidend criterium ten opzichte van het venten met goederen of diensten. Bij het venten met goederen of diensten wordt er immers vanuit gegaan dat de venter voortdurend zijn goederen of diensten vanaf een andere plaats in de openbare ruimte aanbiedt. Met andere woorden: de venter is ambulante, de standplaatshouder niet.

Het innemen van een standplaats op een markt, ingesteld op basis van artikel 160, eerste lid, aanhef en onder g, van de Gemeentewet, valt niet onder het begrip standplaats. Degene die op een dergelijke markt een standplaats wil innemen, zal zich moeten houden aan de regels die voor de markt gelden.

Voor het innemen van een standplaats op een bepaald evenement is geen omgevingsvergunning krachtens deze paragraaf nodig. Op een evenement zijn de artikelen 2:24 en 2:25 van de Algemene Plaatselijke Verordening Veenendaal van toepassing, waarbij de bepalingen met betrekking tot het innemen van een standplaats niet van toepassing zijn.

Artikel 5.107 Specifieke zorgplicht

Deze bepaling is erop gericht zwerfval te voorkomen.

Artikel 5.108 Algemene regels verboden

Dit artikel verbiedt de rechthebbende op een terrein toe te laten dat een standplaats wordt ingenomen, zonder dat hiervoor een omgevingsvergunning is verstrekt. Met dit verbod is het mogelijk niet alleen maatregelen te nemen tegen degene die zonder omgevingsvergunning een standplaats inneemt, maar ook tegen de eigenaar van de grond die het innemen van een standplaats zonder omgevingsvergunning toestaat.

Artikel 5.109 Aanwijzing vergunningplichtige activiteiten

De VNG acht een vergunning voor het hebben van een standplaats, hoe eenvoudig ook, noodzakelijk en evenredig. De omgevingsvergunning dient om overlast tegen te gaan. Gedacht kan worden aan bijvoorbeeld: geluidsoverlast, stankoverlast, verkeershinder en overlast door zwerfafval. De omgevingsvergunning is persoonsgebonden. Op het vergunningstelsel is de Dienstenrichtlijn van toepassing. Dat geldt ook als de standplaats wordt gebruikt voor de verkoop van goederen. Die activiteit vormt voor de toepassing van de Dienstenrichtlijn namelijk een 'dienst'.

Er kan sprake zijn van een schaarse vergunning, waardoor de omgevingsvergunning niet voor onbepaalde tijd kan worden verleend en de selectie- en vergunningprocedure aan bepaalde voorwaarden moeten voldoen (zie daarvoor 'VNG Handreiking voor gemeenten 'Schaarse vergunningen', november 2018').

Vrijheid van meningsuiting

Voor het aanbieden van gedrukte stukken waarin gedachten en gevoelens worden geopenbaard kan geen vergunning worden geëist in verband met artikel 7 van de Grondwet. Het aanbieden van zodanige gedrukte stukken wordt gezien als een zelfstandig middel van verspreiding. Wel is een omgevingsvergunning noodzakelijk indien vanaf een standplaats gedrukte stukken worden aangeboden. Deze omgevingsvergunning is niet vereist vanwege het feit dat gedrukte stukken worden aangeboden, maar vanwege het feit dat een standplaats wordt ingenomen.

Artikel 5.110 Bijzondere aanvraagvereisten omgevingsvergunning

Dit artikel behoeft geen nadere toelichting.

Artikel 5.111 Beoordelingsregels omgevingsvergunning

Onder e

De Dienstenrichtlijn staat een redelijk voorzieningenniveau niet toe als weigeringsgrond voor standplaatsen, omdat dit wordt beschouwd als een economische, niet toegestane, belemmering voor het vrij verkeer van diensten (artikel 14, punt 5, van de Dienstenrichtlijn). Op grond van de Dienstenrichtlijn mag wel een kwantitatieve of territoriale beperking worden gesteld, mits:

- geen sprake is van discriminatie naar nationaliteit of statutaire zetel (discriminatieverbod);
- er sprake is van een dwingende reden van algemeen belang (noodzakelijkheid); en
- de maatregelen zijn geschikt om het nagestreefde doel te bereiken en gaan niet verder dan nodig is en het doel kan niet met andere, minder beperkende maatregelen worden bereikt (evenredigheid) (artikel 15 Dienstenrichtlijn).

De formulering van onderdeel e is hierop afgestemd. Het begrip 'dwingende reden van algemeen belang' omvat onder meer de volgende gronden: openbare orde, openbare veiligheid en volksgezondheid, als bedoeld in de artikelen 46 en 55 van het Verdrag; handhaving van de maatschappelijke orde; bescherming van het milieu en het stedelijk milieu, met inbegrip van de stedelijke en rurale ruimtelijke ordening.

Maximumstelsel

Op grond van de Europese Dienstenrichtlijn is een maximumstelsel toegestaan. Wel geldt op grond van artikel 9 juncto 10 van de Dienstenrichtlijn dat er een transparante en non-discriminatoire op objectieve gronden gebaseerde verdeling/toekenning van vergunningen moet zijn.

Bij het vaststellen van een maximum aantal omgevingsvergunningen, eventueel uitgesplitst naar plaats, tijdstip of branche, moet rekening gehouden worden met het aantal reeds afgegeven (omgevings)vergunningen.

Voorschriften omgevingsvergunning

Aan de omgevingsvergunning voor een standplaats kunnen voorschriften worden verbonden. Artikel 10 van de Dienstenrichtlijn bepaalt dat vergunningstelsels gebaseerd moeten zijn op criteria die ervoor zorgen dat de bevoegde instanties hun beoordelingsbevoegdheid niet op willekeurige wijze uitoefenen. Die criteria zijn: niet-discriminatoire, gerechtvaardigd om een dwingende reden van algemeen belang; evenredig met die reden van algemeen belang; duidelijk en ondubbelzinnig; objectief; vooraf openbaar bekendgemaakt; transparant en toegankelijk. Voorschriften die aan een vergunning gesteld kunnen worden betreffen:

- het vervallen van de standplaats indien gedurende een bepaalde periode geen standplaats is ingenomen;
- de soort goederen of diensten die mogen worden aangeboden. Hierbij moet men wel het oog houden op een goede verdeling van de te verkopen goederen voor de consument, anders zou er oneerlijke concurrentie kunnen zijn;
- de grootte van de standplaats;
- de ruimte waarbinnen de waren uitgesteld mogen worden;
- het uiterlijk aanzien van de standplaats;
- tijden van opbouw en ontruiming van de standplaats;
- eisen met betrekking tot de (brand)veiligheid.

Overige regelgeving

Op het drijven van straathandel zijn ook andere regels dan de regels van het omgevingsplan van toepassing. Deze regels stellen vanuit andere motieven eisen aan de straathandel. Te noemen zijn de Winkeltijdenwet en de Warenwet

Afdeling 5.6 Activiteiten met betrekking tot cultureel erfgoed

Paragraaf 5.6.1 Algemeen

Artikel 5.112 Oogmerken

Dit artikel behoeft geen nadere toelichting.

Paragraaf 5.6.2 Gemeentelijke monumenten

Subparagraaf 5.6.2.1 Algemeen

Artikel 5.113 Aanwijzing activiteiten

Dit artikel behoeft geen nadere toelichting.

Artikel 5.114 Specifieke zorgplicht

Dit artikel bevat een zorgplicht met het doel om gemeentelijke monumenten in stand te houden. Een zorgplicht is een verplichting om zorgvuldig om te gaan met de belangen van anderen. In dit geval gaat het om het belang van het in stand houden van cultureel erfgoed. Bij het niet naleven van de zorgplicht, kan handhavend worden opgetreden.

Subparagraaf 5.6.2.2 Vergunningplichtige activiteiten

Artikel 5.115 Aanwijzing vergunningplichtige activiteiten

Normaal onderhoud van een monument is gedefinieerd in [artikel 1.1](#).

Artikel 5.116 Bijzondere aanvraagvereisten omgevingsvergunning

Dit artikel behoeft geen verdere toelichting.

Artikel 5.117 Beoordelingsregel omgevingsvergunning

Dit artikel behoeft geen verdere toelichting.

Artikel 5.118 Intrekken vergunning

Dit artikel behoeft geen verdere toelichting.

Subparagraaf 5.6.2.3 Subsidie

Artikel 5.119 Subsidie voor een gemeentelijk monument voor onderhoud

In lid 1 van dit artikel wordt weergegeven welke activiteiten voor subsidie in aanmerking komen. Onderhoud van gemeentelijke monumenten is in de begrippen gedefinieerd als noodzakelijke reguliere werkzaamheden die gericht zijn op het behoud van monumentale waarde van het monument.

Lid 2 geeft weer welke kosten die gemaakt worden voor het uitvoeren van de activiteiten zoals genoemd in het eerste lid in aanmerking komen voor subsidie. Materiaalkosten worden gezien als de kosten van bouwstoffen of materialen die in een bouwwerk worden verwerkt. Materieelkosten zijn de kosten voor al wat nodig is om de activiteiten uit te kunnen voeren en het materiaal te verwerken in het bouwwerk. Denk hierbij aan gereedschappen, werktuigen of machines. Bij arbeidskosten gaat het om de directe arbeidskosten. Dit zijn de kosten voor de ingehuurde werknemers die daadwerkelijk bij het uitvoeren van de activiteiten betrokken zijn.

Leden 3 tot en met 5 geven weer hoe vaak het mogelijk is om subsidie aan te vragen voor de activiteiten zoals genoemd in lid 1. In lid 3 staat dat een eigenaar van een gemeentelijk monument ten hoogste eenmaal per twee kalenderjaren in aanmerking komt voor een subsidie. Om deze subsidie ontvangen, moet in een onafhankelijk bouwkundig inspectierapport aangetoond worden dat de werkzaamheden binnen vijf jaar verricht moeten worden om het monument in goede staat te houden. In lid 4 staat vervolgens dat wanneer een eigenaar van een gemeentelijk monument in jaar X subsidie heeft ontvangen voor een schilderbeurt, de eigenaar na 10 jaar weer in aanmerking kan komen voor subsidie voor een schilderbeurt. Lid 5 bevat de regel dat wanneer een eigenaar van een gemeentelijk monument een subsidie heeft ontvangen voor een bepaalde activiteit in jaar X, de eigenaar na 10 jaar weer in aanmerking kan komen voor subsidie voor het uitvoeren van dezelfde activiteit.

Artikel 5.120 Subsidieomvang

Onder subsidiabele kosten worden de kosten bedoeld in artikel 5.119 , tweede Lid.

Artikel 5.121 Subsidieplafond

Dit artikel regelt dat wanneer het door burgemeester en wethouders vastgestelde subsidieplafond is bereikt, de aanvragen die nog binnenkomen het daaropvolgende jaar op basis van volgorde van binnenkomst in behandeling worden opgenomen. Is een ingediende aanvraag onvolledig, dan wordt de mogelijkheid geboden om de ontbrekende stukken alsnog aan te leveren. De datum waarop de aanvraag volledig is, is de datum van binnenkomst. Andere volledige aanvragen die voor deze datum zijn ingediend gaan dus voor.

Artikel 5.122 Aanvraag subsidieverlening

De subsidieaanvraag kan gedaan worden via <https://www.veenendaal.nl/aanvragen-en-regelen/subsidie-onderhoud-gemeentelijk-monument>. Hier vindt u ook meer informatie over de subsidie.

Artikel 5.123 Weigeringsgronden

Dit artikel behoeft geen nadere toelichting.

Artikel 5.124 Aanvraag subsidievestiging

Wanneer de eigenaar van een gemeentelijk monument bij de gemeente heeft gemeld dat de onderhoudswerkzaamheden zijn uitgevoerd en hij een gespecificeerde eindafrekening met betalingsbewijzen heeft aangeleverd, dan heeft hij daarmee een verzoek tot subsidievestiging gedaan. De gemeente controleert hierna de werkzaamheden. Na deze inspectie wordt de subsidie definitief vastgesteld en uitbetaald. In lid 2 is de beslistermijn op acht weken vastgesteld.

Paragraaf 5.6.3 Beeldbepalende panden

Artikel 5.125 Aanwijzing activiteiten

Dit artikel behoeft geen nadere toelichting.

Artikel 5.126 Voorrangsregel

In dit artikel is geregeld dat wanneer er voor het uitvoeren van een activiteit in het omgevingsplan meerdere regels staan die hetzelfde beogen te regelen, de regels uit paragraaf 5.6.3 altijd voorgaan. Bij strijdigheid tussen de regels, gelden de regels buiten paragraaf 5.6.3 dus niet meer.

Artikel 5.127 Specifieke zorgplicht

Dit artikel bevat een zorgplicht met het doel om beeldbepalende panden in stand te houden. Een zorgplicht is een verplichting om zorgvuldig om te gaan met de belangen van anderen. In dit geval gaat het om het belang van het in stand houden van cultureel erfgoed. Bij het niet naleven van de zorgplicht, kan handhavend worden opgetreden.

Artikel 5.128 Aanwijzing vergunningplichtige activiteiten

In dit artikel zijn de activiteiten opgesomd waarvoor een omgevingsvergunning nodig is. In lid 2 worden de activiteiten waarvoor geen omgevingsvergunning voor het slopen, het bouwen of het afwijken van het omgevingsplan nodig is, uitgesloten van de vergunningplicht uit lid 1. De activiteiten die al vergunningsvrij zijn, blijven dus vergunningsvrij.

Artikel 5.129 Bijzondere aanvraagvereisten omgevingsvergunning

De beschrijvingen van de karakteristieke kenmerken van de beeldbepalende panden zijn opgenomen in de welstandsnota van de gemeente Veenendaal.

Artikel 5.130 Beoordelingsregel omgevingsvergunning

De beschrijvingen van de karakteristieke kenmerken van de beeldbepalende panden zijn opgenomen in de welstandsnota van de gemeente Veenendaal. De commissie ruimtelijke kwaliteit beoordeelt of er wel of niet blijvend afbreuk wordt gedaan aan de karakteristieke kenmerken van het beeldbepalende pand.

Paragraaf 5.6.4 Integrale ensembles

Artikel 5.131 Aanwijzing activiteiten

Dit artikel behoeft geen nadere toelichting.

Artikel 5.132 Specifieke zorgplicht

Dit artikel bevat een zorgplicht met het doel om onevenredige aantasting van integrale ensembles te voorkomen. Een zorgplicht is een verplichting om zorgvuldig om te gaan met de belangen van anderen. In dit geval gaat het om het belang van het in stand houden van cultureel erfgoed. Bij het niet naleven van de zorgplicht, kan handhavend worden opgetreden.

Paragraaf 5.6.5 Stedenbouwkundige ensembles

Artikel 5.133 Aanwijzing activiteiten

Dit artikel behoeft geen nadere toelichting.

Artikel 5.134 Specifieke zorgplicht

Dit artikel bevat een zorgplicht met het doel om onevenredige aantasting van stedenbouwkundige ensembles te voorkomen. Een zorgplicht is een verplichting om zorgvuldig om te gaan met de belangen van anderen. In dit geval gaat het om het belang van het in stand houden van cultureel erfgoed. Bij het niet naleven van de zorgplicht, kan handhavend worden opgetreden.

Afdeling 5.7 Activiteiten met betrekking tot flora en fauna

Paragraaf 5.7.1 Algemeen

Artikel 5.135 Oogmerken

In het landschapontwikkelingsplan (LOP) is beschreven welke natuur- en landschappelijke waarden er in Veenendaal voorkomen.

Paragraaf 5.7.2 Hinderlijke of schadelijke dieren

Artikel 5.136 Aanwijzing activiteiten

Het kan voor de omgeving hinderlijk zijn als iemand dieren houdt. Er moet kunnen worden ingegrepen als overlast of schade voor de volksgezondheid dreigt. Dan moeten belangen worden afgewogen.

Artikel 5.137 Specifieke zorgplicht

Dit artikel bevat een zorgplicht met het doel om overlast van de in dit artikel genoemde dieren te voorkomen. Een zorgplicht is een verplichting om zorgvuldig om te gaan met de belangen van anderen. In dit geval gaat het onder andere om het belang van de openbare gezondheid en het voorkomen en tegengaan van overlast. Omdat de begrippen overlast en schade aan de openbare gezondheid tamelijk subjectief van aard zijn, wordt in deze toelichting omschreven wat in ieder geval onder 'overlast' en 'schade aan de openbare gezondheid' wordt verstaan.

Overlast

Om te bepalen of sprake is van overlast wordt gekeken naar

- het soort dier (denk hierbij ook aan verschillende rassen);
- de aard, ernst en duur van de overlast; en
- het aantal dieren.

Met overlast wordt hier in ieder geval bedoeld geluidsoverlast en geuroverlast. Andere vormen van overlast zijn ook denkbaar (denk hierbij aan stof- of lichtoverlast).

Geluidsoverlast

Om aan te nemen dat sprake is van geluidsoverlast moet naar bovengenoemde factoren worden gekeken. Indien bijvoorbeeld meerdere dieren aanwezig zijn, is het sneller aannemelijk dat sprake is van overlast. Daarnaast wordt sneller aangenomen dat dieren met een waaks karakter (bijvoorbeeld herdershonden) eerder voor overlast kunnen zorgen (zie ook ECLI:NL:RBROE:2007:BB8806). Voor wat betreft aard, ernst en duur wordt gekeken naar bijvoorbeeld het tijdstip waarop geluidsoverlast wordt veroorzaakt. Indien een dier tussen 22.00 en 08.00 geluiden veroorzaakt zal dit sneller tot overlast leiden dan wanneer een dier gedurende de dag geluid maakt. Een dier dat overdag frequent geluid maakt kan in bepaalde gevallen ook als overlastgevend worden aangemerkt. Het is dus afhankelijk van de omstandigheden in een concreet geval om te bepalen of sprake is van geluidsoverlast. Bovenstaande criteria geven houvast om te bepalen of sprake is van overlast.

Om de geluidsoverlast te objectiveren kan de gemeente ervoor kiezen om:

- Een buurtonderzoek te organiseren waarbij een toezichthoudend ambtenaar of een opsporingsambtenaar de geluidsoverlast kan constateren. Hierbij gaat hij na bij buurtbewoners in welke mate sprake is van overlast. Men moet dan denken aan hoe vaak en wanneer het dier geluid maakt. (dit is voldoende objectief volgens ECLI:NL:RBOBR:2013:4431);
- Het meten van geluidsoverlast met meetapparatuur (uitgaande van de normen uit de 'handreiking industrielawaai') is niet vereist maar kan wel gebruikt worden. Het belangrijkste is dat de overlast vast komt te staan, niet de overschrijding van een bepaald geluidsniveau (zie ook ECLI:NL:RBROE:2007:BB8806 , uit deze uitspraak blijkt dat verweerder in ieder geval vast moet stellen dat de onderliggende wettelijke bepaling feitelijk is overtreden. Aangezien het hier om een overlastbepaling gaat staat het voorop dat sprake is van overlast). Metingen kunnen ter ondersteuning van het aannemelijk maken van een overtreding worden gebruikt. Een onderliggende klacht (of meerdere klachten) in combinatie met buurtonderzoek is leidend om aan te nemen dat sprake is van geluidsoverlast. Indien uiteindelijk ook gekozen wordt voor het meten van geluidsoverlast kan het beste worden uitgegaan van het langtijdgemiddelde en niet van de piekwaarden. Indien een hond blaft komt dat zeer snel boven de piekwaarden uit zoals genoemd in de handreiking industrielawaai. Wanneer men van piekwaarden uitgaat zou men moeten voorkomen dat het dier geluid maakt. Het is redelijker om uit te gaan van een langtijdgemiddelde (zie ook ECLI:NL:RVS:2011:BU3716) ;
- Als een toezichthoudende ambtenaar of opsporingsambtenaar constateert dat sprake is van overlast kan men ervoor kiezen om handhavend op te treden.

Geuroverlast

Om aan te nemen dat sprake is van geuroverlast wordt weer gekeken naar de algemene criteria zoals genoemd onder het kopje 'overlast'. Aangezien er momenteel niet veel jurisprudentie bestaat over het objectiveren van geuroverlast, wordt aangehaakt bij de methode die wordt gehanteerd bij geluidsoverlast. Het houden van een buurtonderzoek, het constateren van de overlast door een opsporingsambtenaar/toezichthoudend ambtenaar en het inventariseren van klachten is afdoende om geuroverlast te objectiveren.

Schade aan de openbare gezondheid

Schade aan de openbare gezondheid wordt aangenomen als men lichamelijke of psychische problemen ondervindt door de overlast. Men kan hierbij denken aan aandoeningen die worden veroorzaakt door de geur/stoffen afkomstig van het dier of die samenhangen met het houden van het dier. Ook kan men denken aan slaapproblemen die te wijten zijn aan de door het dier veroorzaakte overlast.

Sub a

Bijen

Het vliegen van bijen kan, als de kasten of korven dicht aan de weg geplaatst zijn en op zodanige wijze dat de 'aanvliegbanen' hiervan over de weg lopen, gevaar voor de veiligheid van de weg opleveren.

Dit gevaar kan meestal met eenvoudige middelen, zoals het verleggen van de aanvliegroute door het plaatsen van een afscheiding, worden teruggebracht.

Sub b

Dit verbod dient mede de verkeersveiligheid. Herhaaldelijk gebeuren er verkeersongelukken doordat een paard, een koe of een ander dier uit het weiland is gebroken en zich op de weg bevindt. De verplichting dit zoveel mogelijk te voorkomen is daarom op haar plaats. Een verbod tot het los laten lopen van honden, dat mede de verkeersveiligheid dient, is opgenomen in artikel 5.107.

Ten slotte wordt nog gewezen op artikel 458 van het WvSr. Daarin wordt het, zonder daartoe gerechtigd te zijn, laten lopen van niet uitvliegend pluimgedierte (o.a. kippen en kalkoenen) in tuinen of op enige grond die bezaaid, bepoot of beplant is, met straf bedreigd.

Sub c

In sub c van dit artikel is aangegeven waar minimaal zorg voor moet worden gedragen om aan de zorgplicht te voldoen. In sub c onder 1 gaat het om het dagelijks opruimen van uitwerpselen en voedselresten en het opruimen of voorkomen van overlast gevende geuren en stoffen. Sub c onder 2 ziet op het voorkomen van geluidsoverlast. Deze regel is slechts van toepassing indien uit klachten of een buurtonderzoek is gebleken dat sprake is van overlast. Wanneer er sprake is van overlast, worden de dieren tussen 22:00 uur en 08:00 uur binnengehouden in een geluidwerende ruimte of een nachthok. Hierdoor kan de nachtrust voor omwonenden veilig worden gesteld. Met nachthok wordt hier bedoeld het nachtverblijf dat bedoeld is voor een haan. Een nachthok voldoet ten minste aan de volgende eisen:

- dubbelwandig met isolatie tussen de wanden;
- volkomen afgesloten voor het doordringen van daglicht.

Met binnen houden dan wel plaatsen in een geluidswerende ruimte wordt bedoeld dat het dier geplaatst wordt in een gebouw. Onder gebouw wordt verstaan elk bouwwerk dat een voor menselijke toegankelijke, overdekte geheel met wanden omsloten ruimte vormt. Eventuele aanwezige ramen en deuren blijven zoveel als mogelijk gesloten. Een hondenhok wordt in dit verband niet als gebouw gezien.

Indien geluidsoverlast wordt ondervonden anders dan tussen 22.00 uur en 08.00 uur kan dat ook op grond van sub c worden aangepakt. De eigenaar/houder van een dier vindt zelf een manier waardoor de overlast wordt opgeheven of kan worden voorkomen. Denk hierbij aan het uit eigen initiatief binnenhouden van het dier of het laten dragen van 'blafbanden' bij overlast gevende honden. Burgemeester en wethouders schrijven hier niet voor welke maatregelen een eigenaar/houder van een dier moet nemen. Op andere vormen van overlast kan tevens op grond van het derde lid handhavend opgetreden worden.

Paragraaf 5.7.3 Vellen van houtopstanden

Artikel 5.138 Aanwijzing activiteiten

Een algemeen kapverbod geeft de gemeente onnodig veel werk omdat er in praktijk meer dan 90% van de aanvragen een kapvergunning wordt verleend. Ook voor de burger is een algemeen kapverbod belastend. In verband met deregulering is daarom in 2007 gekozen voor het uitgangspunt dat in beginsel geen kapvergunning vereist is voor het vellen van een boom, tenzij deze vermeld staat op de door de gemeente opgestelde en vastgestelde bomenlijst.

Van belang is om bij de aanvrager onder de aandacht te brengen dat (ook) een vergunning nodig kan zijn op grond van het Aanvullingsbesluit natuur Omgevingswet. Met name de vogels in de bomen dienen te worden beschermd.

Ten slotte: deze bepalingen zijn bedoeld om toe te zien op het onderhoud en bewaren van het (openbare) groen. Hoe dat eruit ziet en wat daarbij de meest geschikte methode is, kan zeer lokaal bepaald zijn en daarom per gemeente sterk verschillen. Dat blijkt ook in de praktijk: waar veel bepalingen uit de model-APV door de meeste gemeenten worden overgenomen, bestaat bij dit artikel een grote lokale diversiteit.

Artikel 5.139 Voorrangsregel

Ook in de bestemmingsplannen, die onderdeel uitmaken van het tijdelijk deel van het omgevingsplan, zijn regels opgenomen over het vellen van houtopstanden. Daar waar die regels samenvallen met de regels in deze paragraaf zijn alleen de regels van deze paragraaf van toepassing. De burger hoeft dus niet twee vergunningen voor eenzelfde boom aan te vragen.

Artikel 5.140 Aanwijzing vergunningplichtige activiteiten

In deze bepaling wordt het belangrijkste element geïntroduceerd: de bomenlijst.

Het vaststellen van een bomenlijst gebeurt door de raad in de vorm van een werkingsgebied waardevolle bomenlijst vast te stellen in het omgevingsplan. Aanpassingen en wijzigingen kunnen door burgemeester en wethouders worden vastgesteld op grond van [artikel 12.13](#). Bespreekpunt daarbij zou voor de raad wel kunnen zijn in hoeverre de raad nog betrokken kan blijven bij het wijzigen van de lijst.

Uitgangspunten van deze lijst zijn:

- de verantwoordelijkheid ligt bij de gemeenten zelf: dat wil zeggen voor het inventariseren en actualiseren van het gemeentelijk bomenbestand en het overnemen van de gemeentelijke monumentale bomen die vermeld staan op de landelijke lijst van de Bomenstichting in Utrecht.
- duidelijk en inzichtelijk voor de burgers.
- zoveel mogelijk de te beschermen bomen verankeren in het omgevingsplan in een werkingsgebied of een andere kaart.

De omgevingsvergunning voor het vellen van houtopstanden is aangewezen in [artikel 5.140](#). Soms zal naast deze omgevingsvergunning nog een omgevingsvergunning voor een flora- en fauna-activiteit nodig zijn in verband met de bescherming van vogels en hun nesten in de bomen (paragraaf 11.2.2 van het Besluit activiteiten leefomgeving). De aanvrager kan zelf beslissen of deze omgevingsvergunningen los van elkaar of gelijktijdig worden aangevraagd. Bij een gecombineerde aanvraag is de gemeente bevoegd gezag en heeft de provincie advies- en instemmingsrecht. Er wordt dan dus één omgevingsvergunning verleend of geweigerd. Bij losse aanvragen beslist de gemeente op de aanvraag voor de omgevingsvergunning voor het vellen van houtopstanden en de provincie op de aanvraag voor de omgevingsvergunning voor de flora- en fauna-activiteit.

Vierde lid

Door het vierde lid wordt bij onmiddellijk gevaar het kapverbod buiten werking gesteld.

Artikel 5.141 Bijzondere aanvraagvereisten omgevingsvergunning

In de Omgevingswet zijn indieningsvereisten voor de aanvraag van een omgevingsvergunning opgenomen. Naast een aantal algemene indieningsvereisten zijn er in [artikel 5.141](#) nog een aantal speciale indieningsvereisten voor het vellen van houtopstanden opgenomen.

Let op: handelen zonder of in strijd met een omgevingsvergunning is een economisch delict op grond van artikel 1a van de WED. Als er sprake is van opzet kwalificeert dit delict als een misdrijf.

Artikel 5.142 Beoordelingsregels omgevingsvergunning

Dit artikel behoeft geen verdere toelichting.

Artikel 5.143 Maatwerkvoorschriften

Dit artikel behoeft geen verdere toelichting.

Afdeling 5.8 Activiteiten met betrekking tot afval

Paragraaf 5.8.1 Algemeen

Artikel 5.144 Oogmerken

Dit artikel behoeft geen verdere toelichting.

Paragraaf 5.8.2 Huishoudelijke afvalstoffen

Artikel 5.145 Aanwijzing activiteiten

Dit artikel behoeft geen verdere toelichting.

Artikel 5.146 Algemene regels inzameldienst en inzamelaars

Dit artikel omvat de aanwijzing van de onderneming die met de inzameling van huishoudelijke afvalstoffen is belast. Lid 2 verwijst naar [bijlage 2 Huishoudelijk afvalstoffen](#) van het omgevingsplan waarin is opgesomd welke andere inzamelaars zijn aangewezen om huishoudelijke stoffen in te zamelen.

Artikel 5.147 Algemene regels inzamelen oud papier en karton

Dit artikel behoeft geen verdere toelichting.

Artikel 5.148 Algemene regels dagen en tijden van aanbidding

Dit artikel behoeft geen verdere toelichting.

Artikel 5.149 Algemene regels gebruik en aanbieden inzamelmiddelen

Er is een onderscheid tussen inzamelmiddelen en inzamelvoorzieningen. Inzamelmiddelen dienen het ter inzameling aanbieden door een huishouden, zoals een minicontainer, afvallemmer, plastic afvalzak. Inzamelvoorzieningen, dienen het collectief ter inzameling aanbieden door meerdere huishoudens, zoals een verzamelcontainer of een wijkcontainer, voor het inzamelen daarvan. Dit artikel bevat regels over de wijze waarop huishoudelijke afvalstoffen worden aangeboden.

Artikel 5.150 Algemene regels afvalscheiding

Dit artikel regelt welke bestanddelen van huishoudelijke afvalstoffen afzonderlijk moeten worden ingezameld, met welke frequentie en op welke locatie. Deze locatie kan zijn bij elk perceel, nabij elk perceel of een van deze met uitzondering van bepaalde gebieden van de gemeente. Het artikel omvat daarnaast concrete omschrijvingen van de te scheiden bestanddelen om discussies te slechten en om in het kader van de handhaving houvast te bieden.

Artikel 5.151 Algemene regels verboden

Lid 1 regelt dat het aanbieden, overdragen of achterlaten van huishoudelijke afvalstoffen niet anders mag gebeuren via de kanalen die daarvoor in [artikel 5.146](#), [artikel 5.148](#) en [artikel 5.149](#) zijn aangewezen. Lid 2 regelt de keerzijde van [artikel 5.150](#). Wat gescheiden moet worden ingezameld, moet ook gescheiden worden aangeboden. Lid 3 bevat een vrijstelling van het verbod in lid 2 voor personen die woonachtig zijn in een gestapelde woning. Een gestapelde woning is in de begripsbepalingen gedefinieerd als een woning die zich bevindt in een woongebouw dat bestaat uit twee of meer boven- of nagenoeg boven- elkaar gesitueerde woningen. Lid 4 bevat een verbod om een inzamelmiddel na afloop van de tijden, bedoeld in [artikel 5.151](#), eerste Lid, aanhef en onder d, buiten een perceel te laten staan.

Paragraaf 5.8.3 Bedrijfsafvalstoffen

Artikel 5.152 Aanwijzing activiteiten

Dit artikel behoeft geen verdere toelichting.

Artikel 5.153 Algemene regels inzameling

Dit artikel geeft de categorieën bedrijfsafvalstoffen weer die door de inzameldienst van huishoudelijke afvalstoffen worden opgehaald.

Artikel 5.154 Algemene regels aanbieden

Dit artikel behoeft geen verdere toelichting.

Artikel 5.155 Algemene regels verboden

Alleen die bedrijven die betalen voor de gemeentelijke inzamelvoorzieningen mogen hun bedrijfsafvalstoffen aanbieden aan de inzameldienst.

Paragraaf 5.8.4 Zwerfafval en overige

Artikel 5.156 Aanwijzing activiteiten

Dit artikel behoeft geen verdere toelichting.

Artikel 5.157 Specifieke zorgplicht

Sub a en b gaan over straatafval. Dat is afval dat onderweg ontstaat, buiten een perceel, dat niet als zwerfafval op straat of in het plantsoen terecht dient te komen en waarvoor afvalbakken of voorzieningen zijn om zich daarvan ter plekke te ontdoen (voor zover van zeer beperkte omvang en gewicht). Klein chemisch afval is uitdrukkelijk uitgesloten van de omschrijving. Dit afval dient in alle gevallen via de daartoe opgezette inzamelstructuur te worden verwijderd. Het gaat hier per definitie om afvalstoffen die "buiten een perceel ontstaan". Er bestaat een zorgplicht om een huishoudelijke afvalstof, ontstaan op of binnen het perceel, aan te bieden volgens de bepalingen uit paragraaf 5.8.2.

Sub c en d bevatten een zorgplicht om geen zwerfafval achter te laten op locaties waar milieubelastende activiteiten zijn toegestaan.

Sub e en f gaan over het laden en lossen en bevat een zorgplicht om na beëindiging van de werkzaamheden de weg opgeruimd achter te laten. Degene die de weg verontreinigt of het milieu nadelig beïnvloedt heeft de zorgplicht om na beëindiging van de werkzaamheden de weg opgeruimd achter te laten. Het doel van het artikel is om de veiligheid van het verkeer of de bescherming van het wegdek te verzekeren.

Artikel 5.158 Algemene regels verboden

In lid 1 is de afgifte van autowrakken door huishoudens geregeld. Op grond van artikel 6 van het Besluit beheer autowrakken (hierna: BBA) moeten gemeenten in hun afvalstoffenverordening bepalen dat een autowrak, zijnde een huishoudelijk afvalstof, slechts mag worden afgegeven aan autodemontagebedrijven, garages en autoschadeherstelbedrijven of aan een persoon die in een ander land dan Nederland is gevestigd (onder strikte voorwaarden). Op grond van artikel 7 van het BBA worden autowrakken, afkomstig van huishoudens uitdrukkelijk uitgezonderd van de gemeentelijke zorgplicht voor de inzameling van huishoudelijk afval.

Lid 2 heeft een milieubeschermdende functie en beoogt de gemeenten een instrument te geven om illegale dumpingen, voor zover er geen hogere wet- of regelgeving van toepassing is, of het ontstaan van zwerfafval tegen te gaan. In het eerste lid worden bewust de termen stof en voorwerp gebruikt en niet alleen de term afvalstof, omdat niet altijd duidelijk is of de desbetreffende stoffen of voorwerpen afvalstoffen zijn.

Lid 3 geeft aan in welke gevallen het verbod in lid 2 niet geldt.

Lid 4 regelt dat wanneer niet direct duidelijk is wie de overtreder is van het verbod in lid 2, de persoon die herleid kan worden vanuit de aangetroffen afvalstof, stof of voorwerp als overtreder van het verbod wordt gezien.

In lid 5 is het verbod opgenomen om huishoudelijke afvalstoffen op te slaan op een voor publiek waarneembare plaats. Het bewaren van huishoudelijke afvalstoffen voor de eerstvolgende aanbidding wordt niet als opslag gezien.

Hoofdstuk 6 Beheer en onderhoud

Afdeling 6.1 Gedoogplichten

Artikel 6.1 Gedoogplichten

In beginsel biedt de Belemmeringenwet Privaatrecht het kader om op het eigendomsrecht van anderen inbreuk te maken. De Belemmeringenwet Privaatrecht is echter in haar toepassing bedoeld voor zodanige inbreuken op dat eigendomsrecht waardoor het gebruik van de desbetreffende onroerende zaak al dan niet tijdelijk beperkt wordt. Wanneer daarvan sprake is kan niet een gedoogplicht op grond van het onderhavige artikel geconstrueerd worden. Deze gedoogplicht is alleen dan aanwezig wanneer de voorwerpen, borden of voorzieningen ten behoeve van het openbaar verkeer of de openbare verlichting het gebruiksrecht van de eigenaar niet aantasten.

Hoofdstuk 7 Financiële bepalingen

Afdeling 7.2 Nadeelcompensatie

Artikel 7.1 Adviescommissie

Burgemeester en wethouders schakelen één of meerdere adviseurs gezamenlijk in voor de advisering over de op de aanvraag te nemen beschikking. Een adviseur kan een natuurlijke persoon of een rechtspersoon zijn. De keuze tussen een natuurlijke persoon of een rechtspersoon wordt aan de gemeente overgelaten. Een adviesbureau gespecialiseerd in nadeelcompensatie kan derhalve worden aangewezen als adviseur.

Hoewel voor iedere aanvraag een aanwijzing van één of meerdere adviseurs noodzakelijk is, staat de verordening er niet aan in de weg om telkens dezelfde adviseur(s) aan te wijzen (vaste adviescommissie). In het eerste lid is bepaald dat een eerste adviseur wordt aangewezen die over voldoende deskundigheid op het gebied van nadeelcompensatie dient te beschikken. Afhankelijk van de complexiteit van de aanvraag kan een tweede en/of derde adviseur worden aangewezen.

De adviescommissie dient onafhankelijk te zijn zodat belangenverstrengeling wordt voorkomen. In lid 3 is deze onafhankelijkheid geborgd.

Artikel 7.2 Betrokkenheid aanvrager en andere belanghebbenden bij aanwijzing adviescommissie

Dit artikel bepaalt dat de aanvrager, eventuele andere betrokken bestuursorganen en andere belanghebbenden schriftelijk op de hoogte moeten worden gebracht van de aanwijzing van een adviseur of adviescommissie. De aanwijzing van een adviseur dient schriftelijk bekend te worden gemaakt. In het geval meerdere adviseurs worden aangewezen, worden deze aanwijzingen gezamenlijk schriftelijk bekend gemaakt. Indien de aanvrager, eventuele andere betrokken bestuursorganen of andere belanghebbenden zich niet kunnen verenigen met de aanwijzing van één of meerdere adviseurs is er de mogelijkheid om één of meerdere adviseurs te wraken. Op verzoek van de aanvrager, eventuele andere betrokken bestuursorganen of andere belanghebbenden als bedoeld kunnen één of meerdere adviseurs worden gewraakt op grond van feiten of omstandigheden waardoor de vereiste deskundigheid en onafhankelijkheid schade zou kunnen lijden. Genoemde partijen worden gedurende twee weken in de gelegenheid gesteld een verzoek tot wraking van één of meerdere adviseurs bij burgemeester en wethouders kenbaar te maken. Burgemeester en wethouders moeten binnen twee weken na het verstrijken van de termijn tot het indienen van een verzoek tot wraking beslissen.

Artikel 7.3 Werkwijze adviescommissie

Dit artikel geeft de wijze weer waarop de aanvrager, eventuele andere betrokken bestuursorganen en andere belanghebbenden onder verslaglegging worden gehoord en bij de opstelling van het advies worden betrokken. Tevens worden de hiervoor geldende termijnen vastgelegd.

In het tweede en derde lid is bepaald dat vanuit de gemeente bijstand wordt verleend aan de adviescommissie, door alle voorhanden zijnde informatie met betrekking tot de aanvraag om tegemoetkoming in planschade ter beschikking te stellen. Daarnaast worden alle bescheiden die naar het oordeel van de adviescommissie nodig zijn voor de beoordeling van de aanvraag aan hen ter beschikking gesteld.

Het derde, vierde en vijfde lid bevatten regels over achtereenvolgens de hoorzitting, de bezichtiging en de taxatie. Deze onderdelen behoeven niet afzonderlijk te worden georganiseerd. Het is mogelijk om de hoorzitting te combineren met de bezichtiging of taxatie.

Het concept advies dient binnen zestien weken na dagtekening van de opdracht aan de gemeente, aanvrager, eventueel andere betrokken bestuursorganen en andere belanghebbenden te worden toegezonden. Deze termijn kan met ten hoogste vier weken worden verlengd (zevende lid).

In lid 8 is aandacht geschonken aan de wijze waarop de aanvrager, eventueel andere betrokken bestuursorganen en andere belanghebbenden bij de opstelling van het advies worden betrokken. De aanvrager, eventueel andere betrokken bestuursorganen en andere belanghebbenden worden in de gelegenheid gesteld om binnen vier weken schriftelijk op het concept advies te reageren.

Het negende en het tiende lid bepalen de termijnen voor het uitbrengen van het advies aan burgemeester en wethouders.

Hoofdstuk 8 Procesregels

Afdeling 8.1 Voorbereiding van besluiten

Paragraaf 8.1.1 Erfgoed

Artikel 8.1 Gemeentelijk erfgoedregister

Het gemeentelijk erfgoedregister heeft betrekking op al het beschermd gemeentelijk aangewezen cultureel erfgoed als dat krachtens dit omgevingsplan is gebeurd. Het woord onherroepelijk betekent hier dat tegen de aanwijzing geen beroep of bezwaar is ingesteld of dat het is afgewezen.

Artikel 8.2 Aanwijzing gemeentelijke monumenten

Burgemeester en wethouders hebben beleidsvrijheid bij de aanwijzing van een monument. Dit artikel bevat de criteria die de gemeente Veenendaal hanteert. Hierbij moet op grond van artikel 3:4 van de Algemene wet bestuursrecht (Awb) een belangenafweging worden gemaakt. Hoewel niet concreet genoemd, valt hieronder ook het belang van het gebruik van het monument.

Artikel 8.3 Voornemen tot aanwijzing

Voor alle zakelijk gerechtigden op de betreffende onroerende zaken is ontvangst van het voornemen van een aanwijzing door burgemeester en wethouders van belang, niet alleen voor de eigenaar. Zie ook artikel 1, onder a, onderdeel 1, jo. artikel 1, onder b, onderdeel 5, van de Wet kenbaarheid publiekrechtelijke beperkingen onroerende zaken. Onder zakelijk gerechtigden vallen ook hypothecaire schuldeisers.

Artikel 8.4 Voorbescherming

Het is wenselijk ook ten aanzien van gemeentelijk monumenten in voorbescherming te voorzien. Dat gebeurt met dit

artikel. De voorbescherming start zodra burgemeester en wethouders het voornemen tot aanwijzing hebben bekendgemaakt aan de zakelijk gerechtigden. Het is vergelijkbaar met de voorbescherming voor rijksmonumenten die voortvloeit uit artikel 5 van de Monumentenwet 1988 (dat, zoals dat luidde voor inwerkingtreding van Erfgoedwet, tot inwerkingtreding van de Omgevingswet blijft gelden voor rijksmonumenten).

Artikel 8.5 Beslistermijn en inhoud aanwijzingsbesluit

Voor de beslistermijn is aangesloten bij de termijn die gehanteerd wordt in de Erfgoedwet (artikel 3.2, derde lid).

Artikel 8.6 Bekendmaking aanwijzingsbesluit aan rechthebbenden en inschrijving

Ontvangst van de aanwijzing is voor alle zakelijk gerechtigden van belang, niet alleen voor de eigenaar. Zie ook artikel 1, onder a, onderdeel 1, jo. artikel 1, onder b, onderdeel 5, van de Wet kenbaarheid publiekrechtelijke beperkingen onroerende zaken. Onder zakelijk gerechtigden vallen ook hypothecaire schuldeisers.

De registratie van de aanwijzing in het gemeentelijk erfgoedregister is alleen een administratieve verrichting en niet een besluit. Overigens zal van de aanwijzing ook inschrijving in het gemeentelijke beperkingenregister en in het kadaster plaatsvinden op grond van artikel 1, onder c en e, van de Wet kenbaarheid publiekrechtelijke beperkingen onroerende zaken.

Artikel 8.7 Aanwijzing als voorlopig gemeentelijk monument

Dit artikel biedt burgemeester en wethouders de mogelijkheid om in spoedeisende gevallen een monument of archeologisch monument als gemeentelijk monument aan te wijzen. In dat geval wordt de adviescommissie zoals bedoeld in [artikel 8.12](#) pas ingeschakeld na de voorlopige aanwijzing. De bescherming van [paragraaf 5.6.2](#) geldt echter vanaf het moment dat belanghebbenden schriftelijk in kennis zijn gesteld van de voorlopige aanwijzing. Een bezwaarschrift heeft dus geen opschortende werking en daarmee kan de voorlopige aanwijzing dus niet eenvoudig omzeild worden. Als de aanwijzing definitief wordt door de opname in het erfgoedregister loopt deze bescherming door. Als er uiteindelijk geen opname in het erfgoedregister plaatsvindt vervalt de bescherming.

Artikel 8.8 Wijziging gemeentelijk erfgoedregister, vervallen aanwijzing monument

Dit artikel bepaalt dat op het schrappen uit het register van een aanwijzing als gemeentelijk monument dezelfde procedure geldt als bij de aanwijzing daarvan. Voorts is hierin bepaald dat de aanwijzing als gemeentelijk monument vervalt zodra een monument is opgenomen in het rijksmonumentenregister of in een provinciaal erfgoedregister.

Artikel 8.9 Aanwijzing beeldbepalende panden

Dit artikel bevat de criteria die de gemeente Veenendaal hanteert voor het aanwijzen van beeldbepalende panden. Hierbij moet op grond van artikel 3:4 van de Algemene wet bestuursrecht (Awb) een belangenafweging worden gemaakt.

Artikel 8.10 Voornemen tot aanwijzing

Ontvangst van de aanwijzing is voor alle zakelijk gerechtigden van belang, niet alleen voor de eigenaar. Zie ook artikel 1, onder a, onderdeel 1, jo. artikel 1, onder b, onderdeel 5, van de Wet kenbaarheid publiekrechtelijke beperkingen onroerende zaken. Onder zakelijk gerechtigden vallen ook hypothecaire schuldeisers.

Afdeling 8.3 Advies

Onder de Omgevingswet is een adviescommissie alleen verplicht voor het toetsen van de aanvraag voor een omgevingsvergunning voor een Rijksmonument (artikel 16.15a Omgevingswet). De commissie kan een bredere

adviesrol toegewezen krijgen door de gemeenteraad, dit moet worden omschreven in het omgevingsplan. In deze afdeling wordt omschreven wat de commissie ruimtelijke kwaliteit inhoud, en in welke gevallen zij advies moet of kan verlenen.

Artikel 8.11 Commissie ruimtelijke kwaliteit

In dit artikel wordt geregeld dat er een commissie ruimtelijke kwaliteit moet zijn en waar deze commissie uit bestaat. Deze gemeentelijke adviescommissie vervangt de commissies voor welstand, ruimtelijke kwaliteit en monumenten. De Omgevingswet biedt het bestuur meer ruimte om een eigen afweging van belangen te maken. Om die belangen, waaronder de kwaliteit van de bebouwing, goed te kunnen afwegen kan een onafhankelijk en deskundig advies behulpzaam zijn.

In de commissie behoeven niet uitsluitend 'deskundigen' zitting te hebben. Deskundige leden zijn leden die zich door ervaring en opleiding kwalificeren om zitting te nemen in de welstandscommissie. Van deskundige commissieleden mag worden verwacht dat zij vanuit een eigen, actieve beroepspraktijk kunnen oordelen over plannen van collega's. Onder niet-deskundige leden worden vertegenwoordigers van de plaatselijke bevolking verstaan, geen architecten of anderszins beroepsmatig bij de kwaliteit van de gebouwde omgeving betrokken zijnde, die door het gemeentebestuur in de commissie kunnen worden benoemd. De gemeenteraad beslist over de benoeming van niet-deskundige leden. Er is geen wettelijke verplichting om niet-deskundige leden op te nemen in de commissie. Voor elk afzonderlijk lid van deze commissie geldt het onafhankelijkheidsvereiste. Daaraan wordt in elk geval voldaan indien de leden van de commissie niet ondergeschikt zijn aan het gemeentebestuur. Ook is het raadzaam bij de selectie van de leden van de commissie alert te zijn op mogelijk tegenstrijdige belangen. Deelneming van leden van het van burgemeester en wethouders of van het bevoegd gezag dat besluiten neemt over een aanvraag voor een omgevingsvergunning voor het bouwen aan de commissie voor de eigen gemeente of voor de gemeente waarover het bevoegd gezag besluiten neemt, is in dit verband uitgesloten.

In lid 6 is de termijn van advisering vastgelegd. Burgemeester en wethouders kunnen een andere termijn bepalen, bijvoorbeeld als de beslistermijn voor de vergunningverlening is verlengd. De mogelijkheid van de beoordeling van een zgn. schetsplan in een informele voorprocedure blijft mogelijk, omdat de termijnen pas aanvangen bij ontvangst van verzoek om een omgevingsvergunning. Indien een aanvraag om een omgevingsvergunning wordt ingediend, ten aanzien waarvan een discussie over alternatieven kan worden verwacht, is het raadzaam gebruik te maken van de mogelijkheid tot verlenging van de beslistermijn.

De vergaderingen van de commissie zijn in principe openbaar. Het openbaar vergaderen heeft betrekking op de vergaderingen waarin het advies formeel wordt vastgesteld en niet voor informeel vooroverleg over een principeaanvraag of een schetsplan, dat meestal door een of meer daartoe gemandateerde leden van de commissie wordt uitgevoerd. De potentiële bouwer kan in het stadium van vooroverleg gebaat zijn met beslotenheid. Openbaarheid zou dan remmend op het vooroverleg kunnen werken, terwijl uit oogpunt van de korte bouwplanprocedure vooroverleg stimulering verdient. In geval van veelvoorkomende omgevingsvergunningen voor het bouwen van kleine bouwwerken (als deze al niet vergunningvrij zijn) zal er geringe belangstelling zijn om de behandeling van bouwplannen bij te wonen. Het verdient in dat geval aanbeveling om per bouwplan slechts vijf minuten te agenderen, zodat aan de openbaarheid kan worden voldaan en er geen ongebruikte (vergader)tijd verloren hoeft te gaan.

Artikel 8.12 Advies over aanwijzing monument

Dit artikel behoeft geen nadere toelichting.

Artikel 8.13 Advies over aanwijzing beeldbepalend pand

Dit artikel behoeft geen nadere toelichting.

Artikel 8.14 Advies over omgevingsvergunning gemeentelijk monument

Dit artikel behoeft geen nadere toelichting.

Artikel 8.15 Advies over omgevingsvergunning beeldbepalend pand

Dit artikel behoeft geen nadere toelichting.

Artikel 8.16 Advies omgevingsvergunning rijksmonument

In artikel 16.15a van de Omgevingswet wordt bepaald dat gemeentes een commissie moeten aanstellen die adviseert over een omgevingsvergunning voor rijksmonumentactiviteiten. In dit artikel wordt vastgelegd dat dergelijke omgevingsvergunning aan de commissie worden voorgelegd.

Artikel 8.17 Advies omgevingsvergunning omgevingsplanactiviteit voor bouwplannen

In dit artikel wordt omschreven dat de commissie ruimtelijke kwaliteit advies geeft over alle omgevingsplanactiviteiten die betrekking hebben op een bouwplan waar een omgevingsvergunning voor vereist is, en waar zij haar advies op baseert, namelijk de welstandsnota.

Lid 4 biedt de mogelijkheid voor de commissie om de advisering over een aanvraag om advies ruimtelijke kwaliteit onder verantwoordelijkheid van de commissie over te laten aan een of meerdere daartoe aangewezen leden van die commissie. Het aangewezen lid of de aangewezen leden kunnen alleen adviseren over bouwplannen waarvan volgens hen het oordeel van de commissie als bekend mag worden verondersteld.

Artikel 8.18 Advies subsidieaanvraag gemeentelijk monument

Dit artikel behoeft geen nadere toelichting.

Afdeling 8.6 Overige procesregels

Artikel 8.19 Aanwijzing collectieve festiviteit

Dit artikel behoeft geen nadere toelichting.

Artikel 8.20 Algemene weigeringsgrond omgevingsvergunning

De wetgever heeft in de Awb een sluitend systeem neergelegd voor de afhandeling van aanvragen: die worden ingewilligd of geweigerd. In artikel 4:5 van de Awb is daarop één uitzondering gemaakt: een aanvraag die zo gebrekkig is dat die moet worden aangevuld voor ze kan worden afgehandeld kan buiten behandeling worden gelaten, mits de aanvrager de kans heeft gekregen om de aanvraag aan te vullen. Gemeenten kunnen in het omgevingsplan geen aanvullende gronden stellen waarmee een aanvraag buiten behandeling kan worden gelaten.

Het is echter weinig zinvol – voor zowel de gemeente als de aanvrager – om te beginnen met een inhoudelijk toetsing van een aanvraag als door het (late) tijdstip van indienen van de aanvraag een –volledige en – goede beoordeling hiervan niet redelijkerwijs mogelijk is vóór de beoogde datum van de activiteit waarvoor de aanvrager de omgevingsvergunning nodig heeft. Een omgevingsvergunning zal in dergelijke gevallen niet (tijdig) verleend kunnen worden. Zie in dit verband ook artikel 3:2 van de Awb. Een (snelle) weigering schept (snel) duidelijkheid voor de aanvrager en voorkomt een onnodige inspanning aan de kant van de gemeente. Dit artikel biedt nu een weigeringsgrondslag voor dergelijke gevallen, voor zover de betreffende aanvraag is ingediend minder dan drie weken voor de beoogde datum van de beoogde activiteit en daardoor een behoorlijke behandeling van de aanvraag niet mogelijk is.

Hoofdstuk 11 Overgangsrecht

Afdeling 11.1 Overgangsrecht

Artikel 11.1 Lopende procedures besluiten op aanvraag of ambtshalve besluiten

Met dit artikel is geregeld dat lopende procedures die zijn gestart vóór de inwerkingtreding van het omgevingsplan, nog onder het oude recht vallen.

Artikel 11.2 Overgangsrecht vergunningplichtige activiteiten

Vergunningen die verleend zijn en onherroepelijk zijn voordat dit omgevingsplan in werking is getreden, blijven van kracht. Daarnaast wordt in [artikel 11.2](#) geregeld dat activiteiten waar onder dit omgevingsplan geen omgevingsvergunning vereist is, maar waar onder het oude recht wel een omgevingsvergunning voor vereist was, de voorschriften uit de omgevingsvergunning die onder het oude recht is verleend blijven gelden.

Artikel 11.3 Overgangsrecht meldingen, kennisgevingen en maatwerkvoorschriften

In [artikel 11.3](#) wordt aangegeven hoe wordt omgegaan met meldingen en vergunningen die op grond van een verordening zijn verleend.

Artikel 11.4 Overgangsrecht handhavingsbesluiten

In dit artikel wordt bepaald wanneer een handhavingsbesluit, dat is genomen voor de inwerkingtreding van dit omgevingsplan, blijft gelden op grond van het oude recht.

Afdeling 11.2 Bruidsschat

Artikel 11.5 Bruidsschat

De bruidsschatregels (omgevingsplanregels van rechtswege) worden na de inwerkingtreding van de Omgevingswet automatisch onderdeel van het tijdelijke omgevingsplan, zoals bepaald in artikel 22.2 van de Omgevingswet . Deze regels hebben dan de vorm en strekking die ze in de regeling van de bruidsschat (in de amvb) hebben gekregen. Het is de bedoeling dat deze regels door de gemeenten worden opgenomen in het (definitieve) omgevingsplan. Dat betekent dat de gemeente vrij is de regels te heroverwegen (nut en noodzaak, maar ook instrumentkeuze, formulering, etc.).

Daar waar de regels overlap vormen of een zelfde onderwerp behandelen als regels uit de verordeningen, zijn de bruidsschat regels geïntegreerd in de voorgaande hoofdstukken van dit omgevingsplan. Van de overige regels uit de bruidsschat is aangegeven of deze worden overgenomen, aangepast of geschrapt. Wanneer de definitieve versie van de bruidsschat beschikbaar is, zal de inventarisatie opnieuw worden uitgevoerd. Het is de bedoeling dat de bruidsschat in de toekomst in zijn geheel wordt geïntegreerd in de voorgaande hoofdstukken.

Hoofdstuk 12 Slotbepalingen

Afdeling 12.1 Delegatiebepalingen

Paragraaf 12.1.1 Delegatie

De gemeenteraad kan, op grond van artikel 2.8 van de Omgevingswet, de bevoegdheid tot het vaststellen van delen van het omgevingsplan delegeren aan het college van burgemeester en wethouders. Het delegatiebesluit hoeft geen deel uit te maken van het omgevingsplan, dit kan ook een los besluit zijn. Er is voor gekozen de delegatiebepalingen behorend bij dit omgevingsplan omwille van het overzicht op te nemen in het omgevingsplan. Alle regels die zijn gebaseerd op door burgemeester en wethouders vastgestelde besluiten, regels en beleidsstukken (zie toelichting op [artikel 12.16](#) intrekken verordeningen) mogen middels de artikelen in deze afdeling gewijzigd worden door burgemeester en wethouders.

Artikel 12.1 Hinderlijke of schadelijke dieren

Het kan voor de omgeving hinderlijk zijn als iemand dieren houdt. Er moet kunnen worden ingegrepen als overlast of schade voor de volksgezondheid dreigt. Dan moeten belangen worden afgewogen. Daarom is gekozen voor de constructie dat burgemeester en wethouders bevoegd worden verklaard om de plaatsen aan te wijzen waar naar zijn oordeel het houden van bepaalde dieren overlast of schade voor de volksgezondheid veroorzaakt. Vóór de vaststelling van dit omgevingsplan lag de bevoegdheid hiervoor ook bij burgemeester en wethouders, op grond van het aanwijzingsbesluit inzake hinderlijke en schadelijke dieren. Waar burgemeester en wethouders bij een aanwijzing bevoegd zijn verklaard daarbij nadere regels te geven inzake het houden van dieren, is er sprake van delegatie van verordenende bevoegdheid als bedoeld in artikel 156 van de Gemeentewet. Tevens wordt in dit verband nog gewezen op de Wet natuurbescherming, waarin onder meer regels worden gegeven ter bescherming van dieren.

Artikel 12.2 Woningbouwcategorieën

In [artikel 5.7](#) is de doelgroep voor sociale huurwoningen, sociale koopwoningen en middenhuur woningen gekoppeld aan een huishoudinkomen. Dit inkomen mag jaarlijks aangepast worden door burgemeester en wethouders.

Artikel 12.3 Objecten plaatsen op de weg

De regels in [paragraaf 5.5.2](#) hebben hun oorsprong voornamelijk in het door burgemeester en wethouders vastgestelde beleid tijdelijke reclame-uitingen en regels voor uitstallen. De bevoegdheid voor het wijzigen van deze regels, blijft middels dit artikel bij burgemeester en wethouders.

Artikel 12.4 Omgevingsvergunning parkeren

De regels in [paragraaf 5.5.3](#) hebben hun oorsprong voornamelijk in het door burgemeester en wethouders vastgestelde uitvoeringsbesluit voor parkeervergunningen. De bevoegdheid voor het wijzigen van deze regels, blijft middels dit artikel bij burgemeester en wethouders.

Artikel 12.5 Parkeerexcessen

Sub a en Sub b

Deze bepaling beoogt aan de gemeentebesturen mogelijkheden te verschaffen om aantasting van het uiterlijk aanzien van de gemeente door het doen of laten staan van bepaalde voertuigen tegen te gaan. Het doen of laten staan van grote voertuigen kan immers op bepaalde plaatsen, zoals op dorpspleinen, voor monumenten en historische gebouwen, in parken, op rustieke plekjes in open landschappen een ernstige aantasting van het stads-, dorps- of landschapsschoon betekenen. Bijvoorbeeld vrachtauto's, aanhangwagens, kermiswagens en reclameauto's kunnen op dergelijke plaatsen een zeer storend element vormen. Het zijn deze situaties waarop deze bepaling het oog heeft.

Gezien het motief van deze bepaling heeft zij ook betrekking op het parkeren van grote voertuigen buiten de weg. In zoverre heeft deze bepaling dus niet enkel betrekking op 'eigenlijke' parkeerexcessen.

Wat het motief bescherming van het uiterlijk aanzien van de gemeente betreft, wordt erop gewezen, dat het niet noodzakelijkerwijs hoeft te gaan om (het parkeren op of bij) plaatsen, die uit een oogpunt van stadsschoon of karakteristiek een bijzondere betekenis hebben, wil er sprake kunnen zijn van een 'parkeerexces'.

Uit de jurisprudentie van de Hoge Raad is de bevoegdheid van het gemeentebestuur op dit punt zeer ruim. Het is met name niet vereist dat de bij openbare kennisgeving aangewezen plaatsen voldoen aan aanmerkelijke eisen van schoonheid en karakteristiek.

Bij de aanwijzing van plaatsen waar volgens besluit van het burgemeester en wethouders grote voertuigen met het oog op de bescherming van het uiterlijk aanzien van de gemeente niet mogen worden geparkeerd, zal eventueel

rekening moeten worden gehouden met een omgevingsverordening van de Provincie Utrecht die – geheel of gedeeltelijk – hetzelfde terrein met hetzelfde motief bestrijkt, bijvoorbeeld ter bescherming van het landschapsschoon.

Sub b

Deze bepaling beoogt optreden mogelijk te maken tegen het parkeren van grote voertuigen op de weg (in de zin van de WVV 1994), omdat het gepaard gaat met een excessief gebruik van de weg.

Met betrekking tot het motief “buitensporig gebruik van de weg” wordt opgemerkt, dat het in dat verband niet noodzakelijkerwijs om (het parkeren van) méér voertuigen behoeft te gaan. Ook het parkeren van één groot voertuig kan een parkeerexces in deze zin opleveren.

In het licht van het motief van deze bepaling is het stellen van een hoogtegrens minder belangrijk.

Zoals opgemerkt in de toelichting bij paragraaf 5.5.5 wordt het begrip ‘parkeren’ zo uitgelegd, dat het verbod in dit artikel zich niet alleen richt op de bestuurder van een voertuig maar ook op de andere belanghebbenden bij het voertuig.

Voor het onder de aandacht van belanghebbende brengen van deze aanwijzing zie het gestelde hierboven.

Sub c

Burgemeester en wethouders kunnen als wegbeheerder door middel van een verkeersbesluit parkeer- of stopverboden voor de weg instellen (artikel 18, eerste lid, onder d, van de WVV 1994). Onder ‘weg’ vallen ook de tot de weg behorende paden, bermen en zijkanten (artikel 1, eerste lid, onder b, van de WVV 1994). In het omgevingsplan wordt deze definitie van ‘weg’ gevolgd (artikel 1:1). Een verkeersbesluit is een besluit om een bepaald verkeerstekens te plaatsen, te wijzigen of in te trekken of een bepaalde fysieke maatregel te treffen. Het is verplicht gebruik te maken van de verkeerstekens die in bijlage 1 van het RVV 1990 zijn opgenomen (artikel 15 van de WVV 1994 juncto artikel 12 van het BABW).

Sinds de uitspraak van Hof Arnhem-Leeuwarden 23-05-2016, ECLI:NL:GHARL:2016:3927, geldt dat de plaatsing van de verbodsborden E1, E2 en E3 uit bijlage 1 bij het RVV 1990 niet het parkeren of laten stil staan in de berm of een braakliggend terrein verbieden, maar alleen het parkeren (of laten staan) op de rijbaan. Deze verbodsborden betreffen achtereenvolgens het parkeerverbod, het stopverbod en het verbod fietsen en bromfietsen te plaatsen. Artikel 65, tweede lid, van het RVV 1990 bepaalt dat deze verkeersborden slechts gelden voor de zijde van de weg waar zij zijn geplaatst. Volgens het hof moet ‘weg’ hier niet worden opgevat in de zin van artikel 1, eerste lid, onder b, van de WVV 1994 en beperkt het parkeerverbod volgens bord E1 zich uitsluitend tot de rijbaan. Het hof baseert zich voor dat standpunt op het Verdrag inzake verkeerstekens van 8 november 1968 dat voor Nederland op 8 november 2008 in werking is getreden (Trb. 2008, 77). Artikel 6, tweede lid, van dit verdrag bepaalt: “Alle tekens zijn over de hele breedte van de rijbaan die voor het verkeer openstaat van toepassing op de bestuurders voor wie ze bedoeld zijn.” In artikel 1 van het verdrag staan de volgende definities:

- weg: het gehele oppervlak van elke weg of straat die voor het openbaar verkeer openstaat (onderdeel c).
- rijbaan: dat deel van een weg dat gewoonlijk voor het verkeer met voertuigen wordt gebruikt; een weg kan een aantal rijbanen bevatten die duidelijk zichtbaar van elkaar gescheiden zijn, bijvoorbeeld door een scheidende strook of een verschil in niveau (onderdeel d).
- rijstrook: elk van de delen waarin de rijbaan in de lengterichting kan worden verdeeld, al of niet aangegeven door strepen op het wegdek in de lengterichting, welke rijstrook voldoende breed moet zijn voor één rij rijdende motorvoertuigen, anders dan motorfietsen (onderdeel e).
- bestuurder: degene die een motorvoertuig of enig ander voertuig bestuurt (met inbegrip van een fiets), of die vee, hetzij enkele dieren hetzij in kudden, of trek-, last- of rijdieren op de weg onder zijn hoede heeft (onderdeel q).

Het bovenstaande geldt ook bij gebruik van genoemde verbodsborden met de aanduiding ‘zone’.

Als een gemeente (ook) een parkeer- of stopverbod wil instellen voor andere weggedeelten dan de rijbaan, zoals voor bermen, is dus een aanvullende grondslag bij gemeentelijke verordening nodig. Artikel 2a van de WVV 1994 maakt dit

mogelijk. Op grond van dit artikel kunnen gemeenten verkeersregels stellen voor zover:

1. deze niet in strijd zijn met de WVV 1994; en
2. verkeerstekens krachtens die wet zich daar niet toe lenen.

Aan deze voorwaarden wordt voldaan als de gemeente een parkeerverbod wil instellen voor andere weggedeelten dan de rijbaan. Artikel 12.5 voorziet in de grondslag voor een besluit met die strekking. Door het gebruik van de formulering “niet tot de rijbaan behorend weggedeelte” is ook de afbakening met artikel artikel 5.97 (Aantasting groenvoorzieningen door voertuigen) geregeld, nu die verbodsbepaling niet van toepassing is op de ‘weg’ (artikel 5.97, vierde Lid, aanhef en onder a).

Het verbod geldt niet voor voertuigen die worden gebruikt voor wegwerkzaamheden in opdracht van een bestuursorgaan of openbaar lichaam.

Voor het ter plaatse kenbaar maken van een parkeerverbod plaatst de gemeente een zelf ontworpen verbodsbord.

Vanzelfsprekend is het ook mogelijk het parkeren of laten stilstaan op andere weggedeelten dan de rijbaan fysiek onmogelijk te maken, bijvoorbeeld door het plaatsen van schampblokken. Dat is een feitelijke handeling waarvoor geen (verkeers)besluit nodig is

Artikel 12.6 Gebruik openbaar groen

De bevoegdheid voor het aanwijzen van terreinen in openbaar groen waar onder andere motorvoertuigen zich mogen bevinden of mogen crossen, bestond al in de Algemene Plaatselijke Verordening, en blijft met dit artikel ook in het omgevingsplan een bevoegdheid van burgemeester en wethouders.

Artikel 12.7 Hondenlosloopgebieden

Dit artikel behoeft geen verdere toelichting.

Artikel 12.8 Plaatsen fietsen

Dit artikel behoeft geen verdere toelichting.

Artikel 12.9 Verboden voor honden

Dit artikel behoeft geen verdere toelichting.

Artikel 12.10 Ligplaatsen

Uitgangspunt van de voormalige APV-bepalingen over ligplaatsen is dat het in beginsel is toegestaan met een vaartuig een ligplaats in te nemen, te hebben of beschikbaar te stellen binnen de gemeente, tenzij de plaats deel uitmaakt van door burgemeester en wethouders aangewezen openbaar water (eerste lid). Er geldt slechts een verbod om een ligplaats in te nemen in strijd met de nadere regels van het burgemeester en wethouders op grond van het tweede lid, onder a (delegatie van regelgeving door de raad op grond van artikel 156 van de Gemeentewet). Krachtens artikel 12.10, tweede Lid, aanhef en onder b hebben burgemeester en wethouders ook de mogelijkheid om een differentiatie naar soort en aantal vaartuigen aan te brengen. Zo kunnen aparte ligplaatsen voor woonschepen en ligplaatsen voor uitsluitend pleziervaartuigen aangewezen worden. Bovendien kan het aantal gelimiteerd worden.

Via deze algemeen werkende voorschriften is het mogelijk om bijvoorbeeld aan vaartuigen die gedurende langere tijd een ligplaats willen innemen of hebben, eisen te stellen met betrekking tot de afvoer van het afvalwater, de drinkwatervoorziening etc. Zelfs zou aansluiting op de riolering, het drinkwater- en elektriciteitsnet voorgeschreven kunnen worden, indien de mogelijkheden daartoe redelijkerwijs aanwezig zijn.

Maken burgemeester en wethouders van hun bevoegdheid krachtens het eerste lid geen gebruik om gedeelten van openbaar water aan te wijzen waar het verboden is aan te leggen dan kunnen aan de locatie voor het innemen, hebben of beschikbaar stellen van een ligplaats uitsluitend nog beperkingen opgelegd worden krachtens een eventuele provinciale omgevingsverordening dan wel krachtens de Omgevingswet wanneer bijvoorbeeld het beschikbaar stellen van een ligplaats zodanig gebeurt dat er sprake is van een omgevingsvergunningplichtige inrichting.

Hebben burgemeester en wethouders daarentegen wel gedeelten van openbaar water aangewezen dan mag slechts ligplaats ingenomen of beschikbaar gesteld worden op de niet-aangewezen gedeelten en kunnen er daarnaast eventueel nog andere beperkende factoren worden gesteld vanuit de provinciale omgevingsverordening of de Omgevingswet.

Daar waar een provinciale omgevingsverordening van kracht is, kan het motief landschapsbescherming niet meer door burgemeester en wethouders ten grondslag gelegd worden aan de aanwijzing van ligplaatsen als bedoeld in het eerste lid of het stellen van nadere regels (dat wil zeggen algemene voorschriften) als bedoeld in het tweede lid.

Artikel 12.11 Gemeentelijke monumenten

Met dit artikel zijn burgemeester en wethouders bevoegd om gemeentelijke monumenten aan te wijzen of in te trekken, zoals voorheen ook het geval was op grond van de erfgoedverordening.

Artikel 12.12 Beeldbepalende panden

Dit artikel behoeft geen verdere toelichting.

Artikel 12.13 Waardevolle bomenlijst

Dit artikel behoeft geen verdere toelichting.

Artikel 12.14 Huishoudelijke afvalstoffen

De regels die burgemeester en wethouders mogen wijzigen, hebben hun oorsprong in het uitvoeringsbesluit afvalstoffenverordening en aanwijzingsbesluit inzamelaars papier en karton. De bevoegdheid blijft met deze bepaling bij burgemeester en wethouders.

Artikel 12.15 Bedrijfsafvalstoffen

De regels die burgemeester en wethouders mogen wijzigen, hebben hun oorsprong in het uitvoeringsbesluit afvalstoffenverordening. De bevoegdheid blijft met deze bepaling bij burgemeester en wethouders.

Afdeling 12.2 Overige bepalingen

Artikel 12.16 Intrekken verordeningen

Middels een collegebesluit worden naast de in te trekken verordeningen die in dit artikel worden benoemd, de volgende aanwijzingsbesluiten, uitvoeringsbesluiten en overige regels en beleidsstukken ingetrokken op het moment van inwerkingtreding van het omgevingsplan:

- Aanwijzingsbesluit inzake het houden van hinderlijke of schadelijke dieren binnen de bebouwde kom Gemeente Veenendaal 2017;
- Beleid tijdelijke reclame-uitingen 2010;
- Besluit van het college van burgemeester en wethouders van de gemeente Veenendaal houdende aanwijzingsbesluit fietsparkeren;

- Besluit van het college van burgemeester en wethouders van de gemeente Veenendaal houdende de vaststelling van de lijst waardevolle bomen 2018;
- Besluit van het college van burgemeester en wethouders van de gemeente Veenendaal houdende regels omtrent aanwijzing inzamelaars huishoudelijk oud papier en karton;
- Regels voor uitstellen gemeente Veenendaal;
- Uitvoeringsbesluit Afvalstoffenverordening Veenendaal; en
- Uitwerkingsbesluit parkeervergunningen Veenendaal.

Artikel 12.17 Inwerkingtreding

Dit artikel heeft geen verdere toelichting.

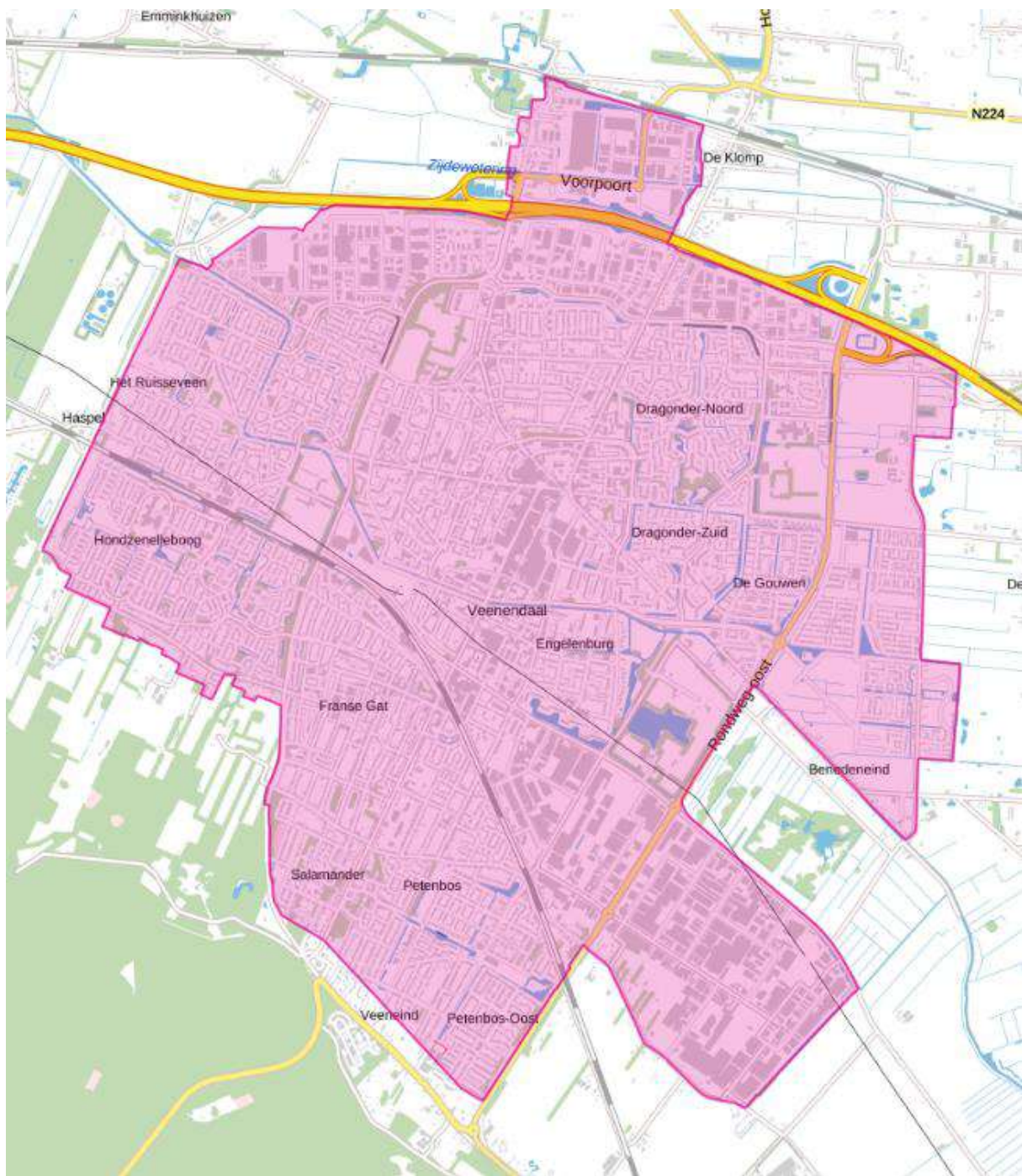
Artikel 12.18 Citeertitel

Dit artikel heeft geen verdere toelichting.

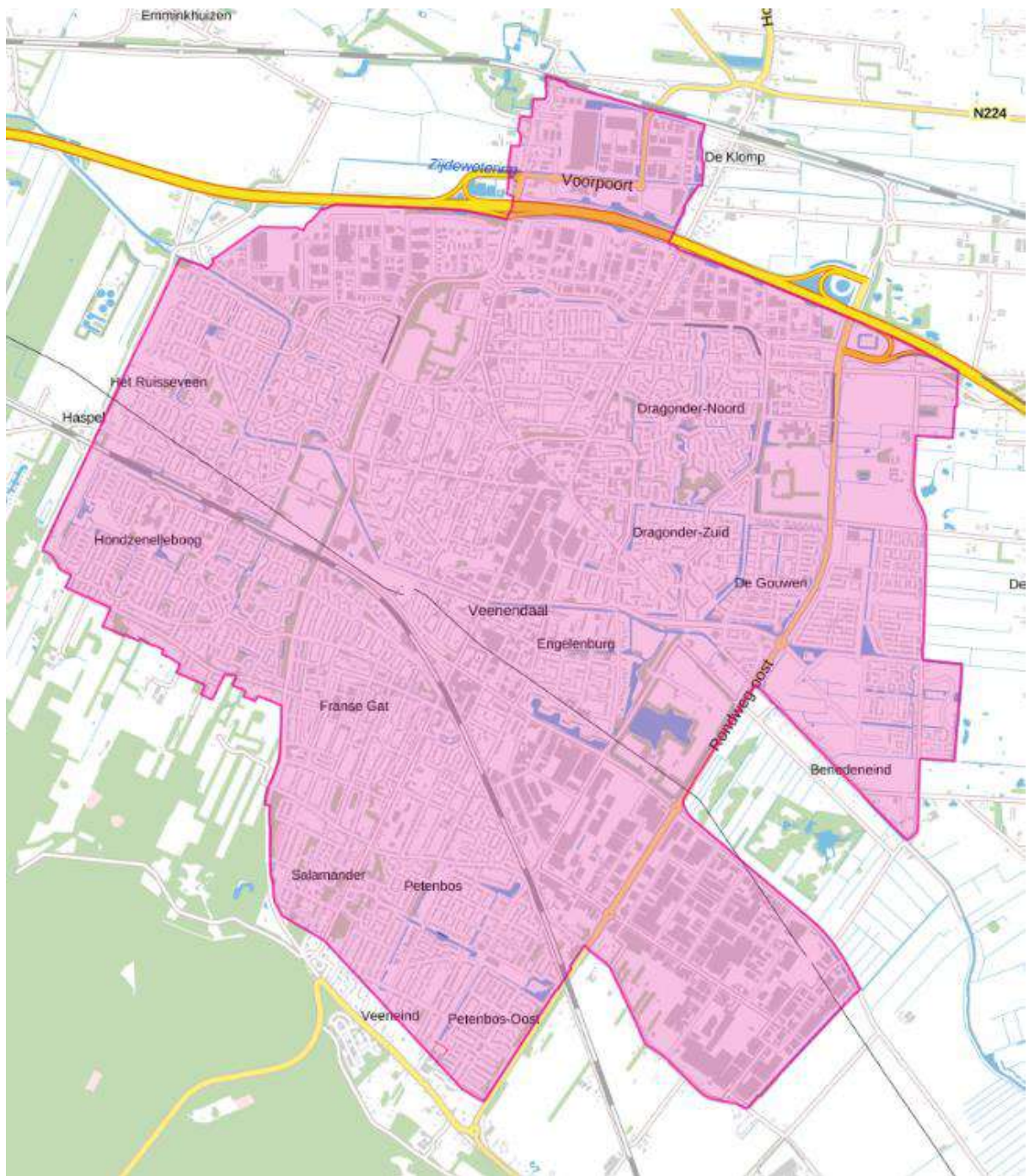
Werkingsgebieden Omgevingsplan, deel I



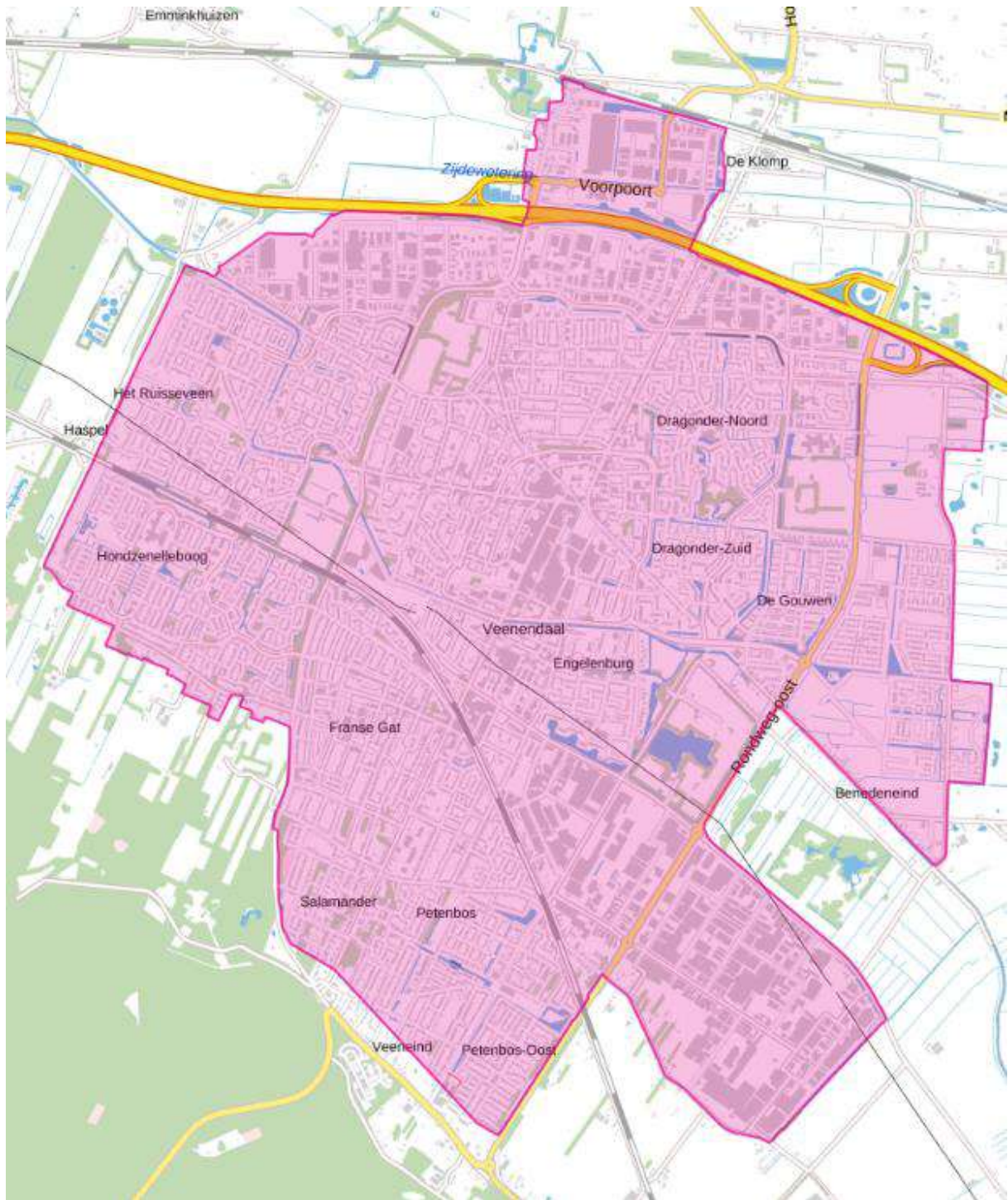
Werkingsgebied Aankondigings- en spanborden



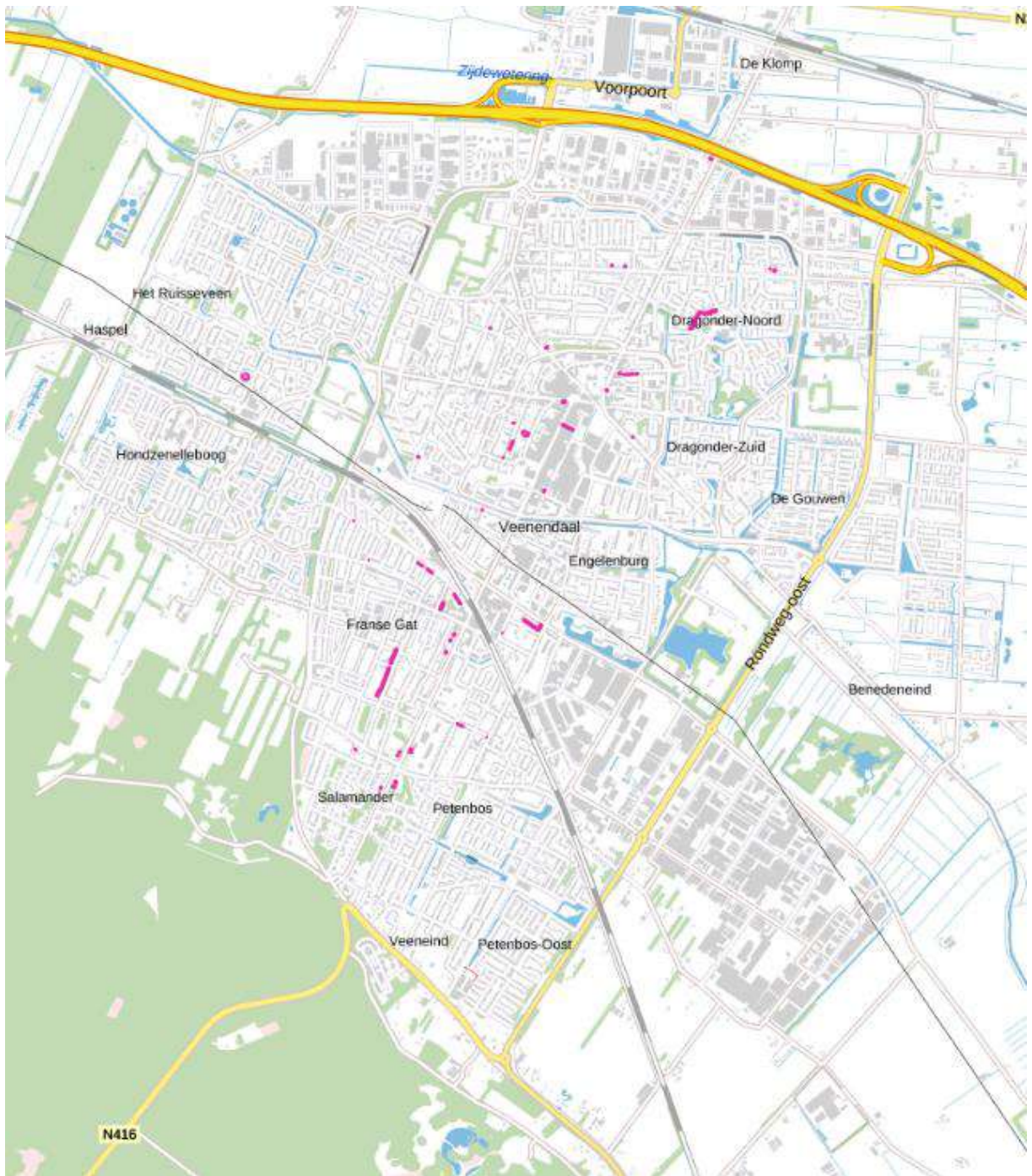
Werkinggebied Bebouwde kom



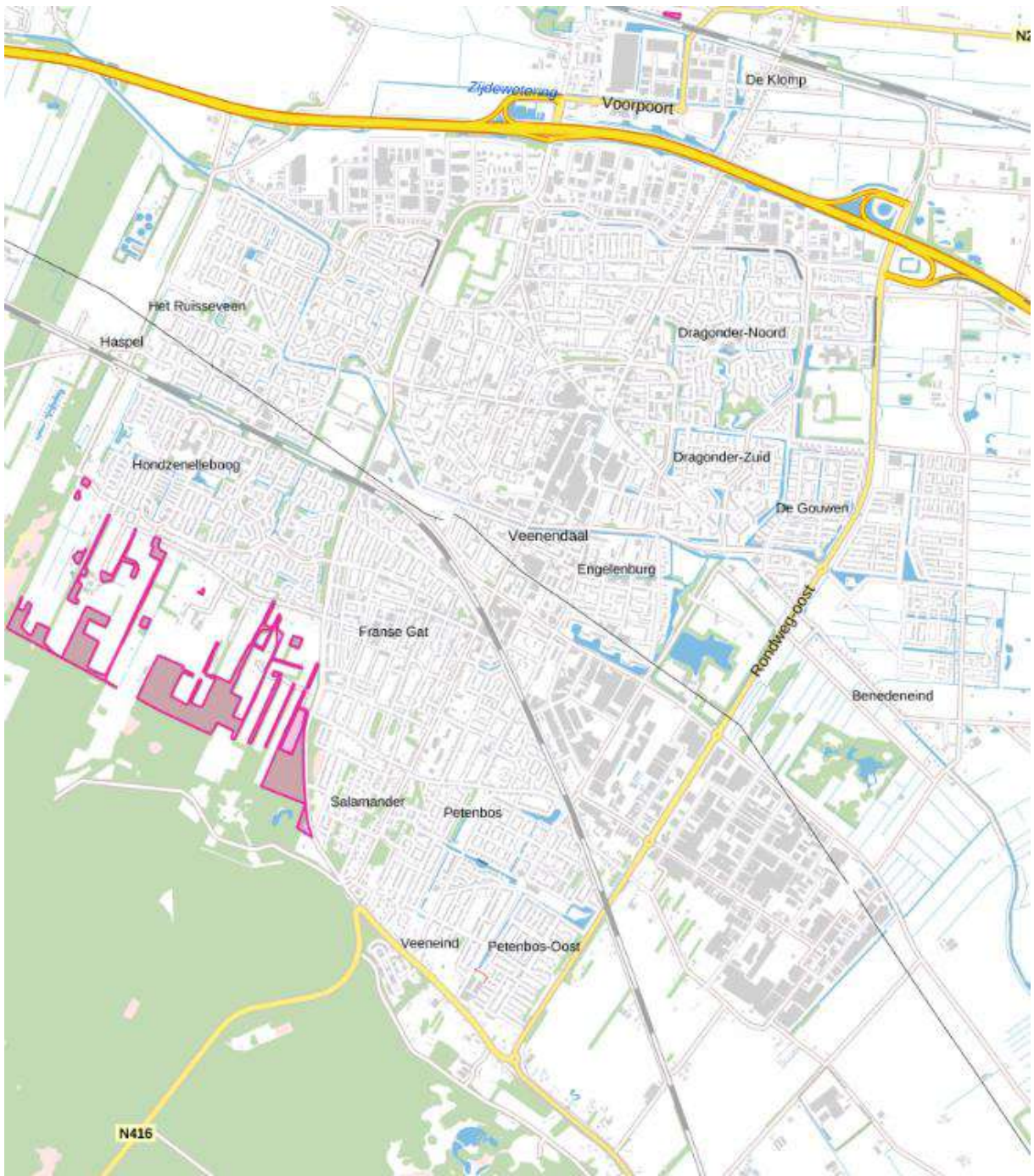
Werkingsgebied Bebouwingscontour houtkap



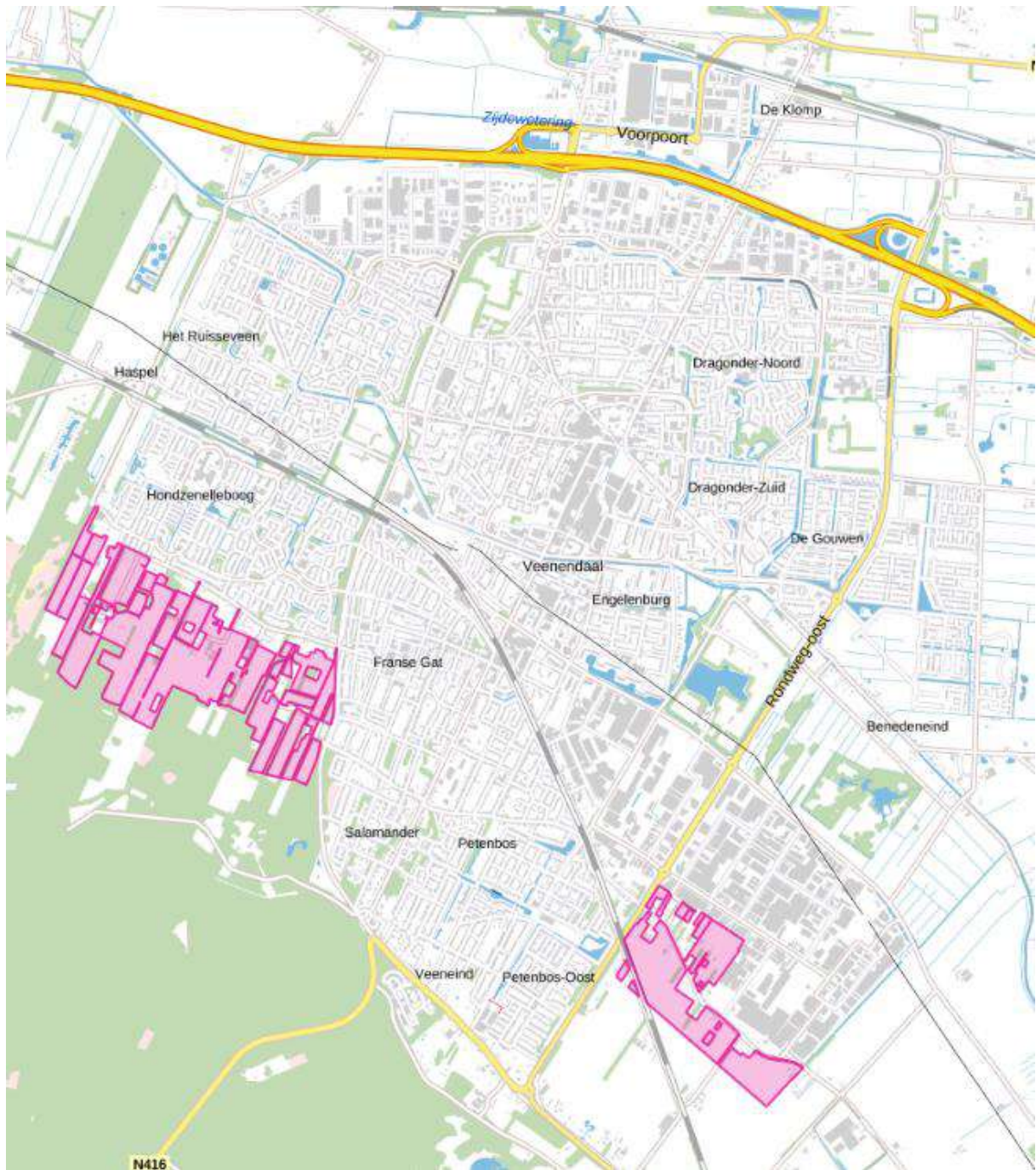
Werkingsgebied Bebouwingscontour jacht



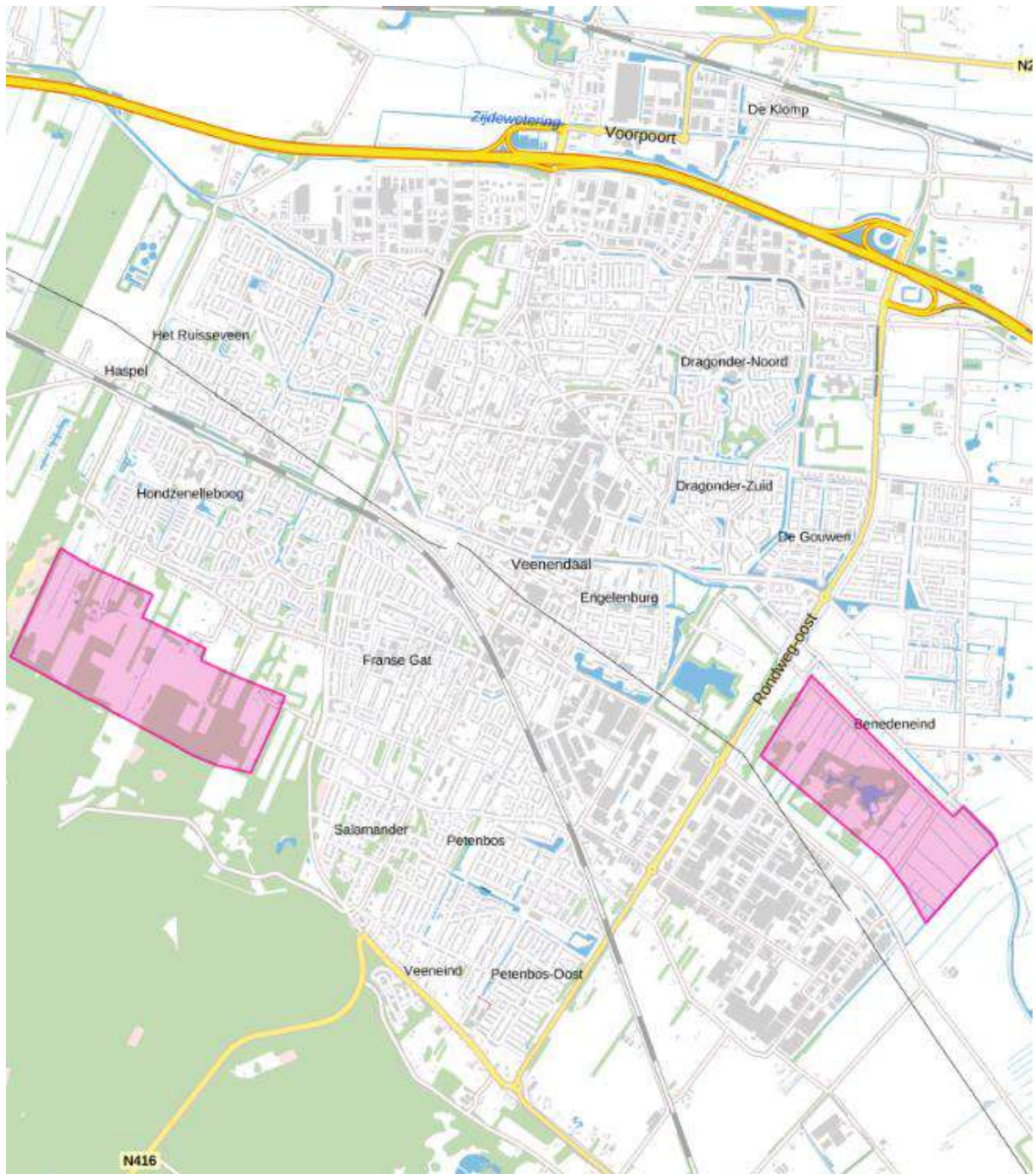
Werkingsgebied Beeldbepalende panden



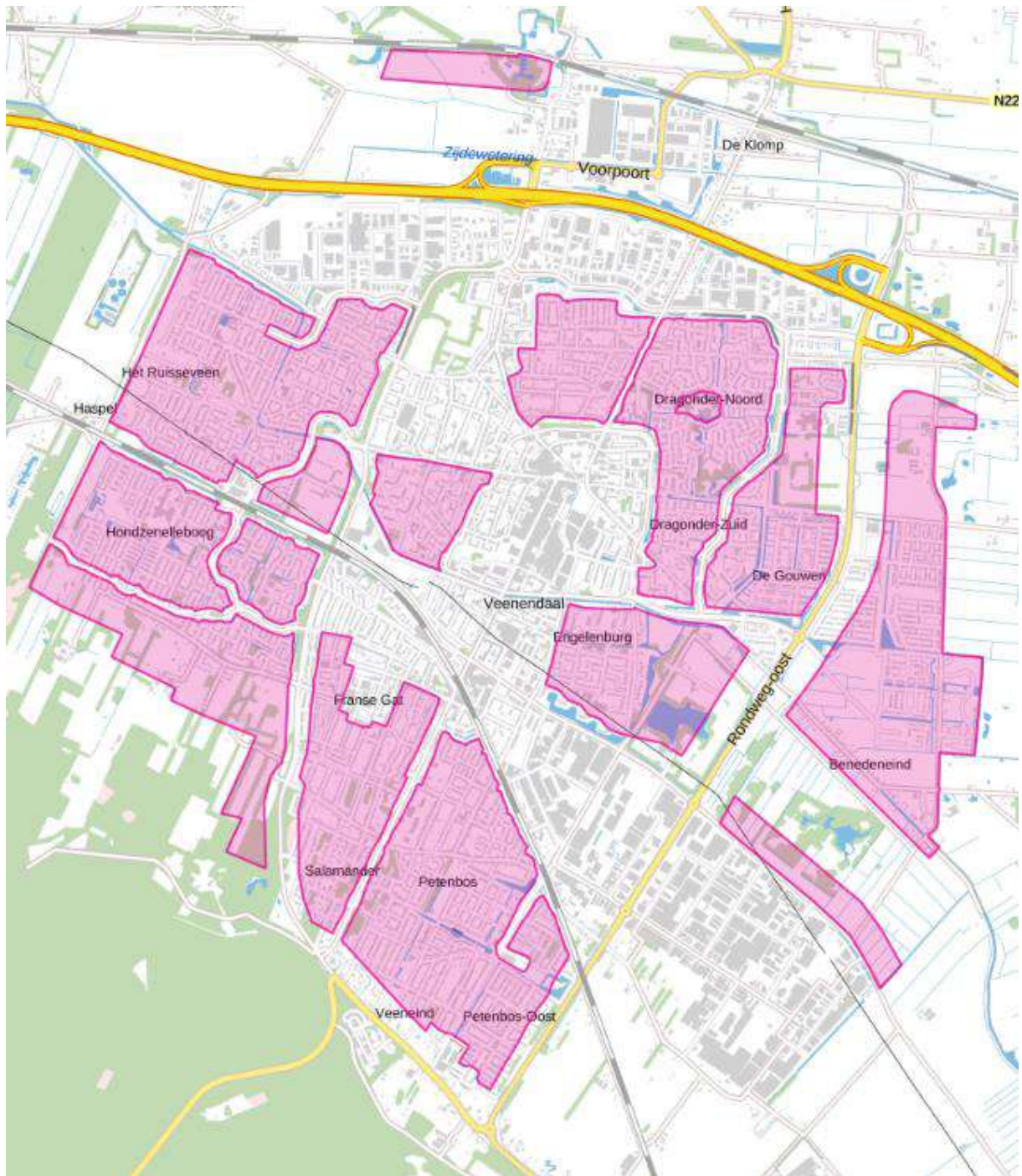
Werkinggebied Bos



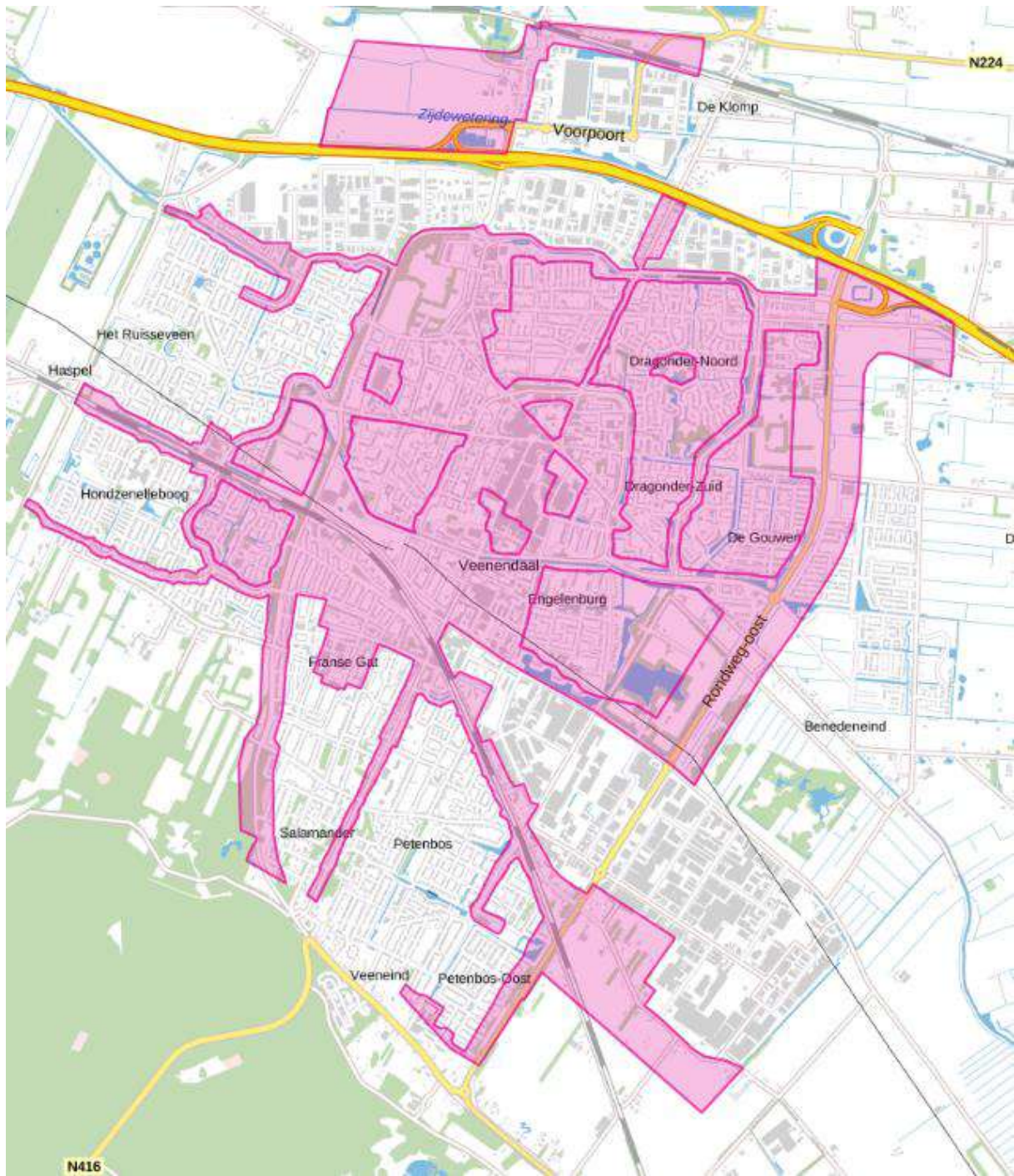
Werkingsgebied Coullissenlandschap



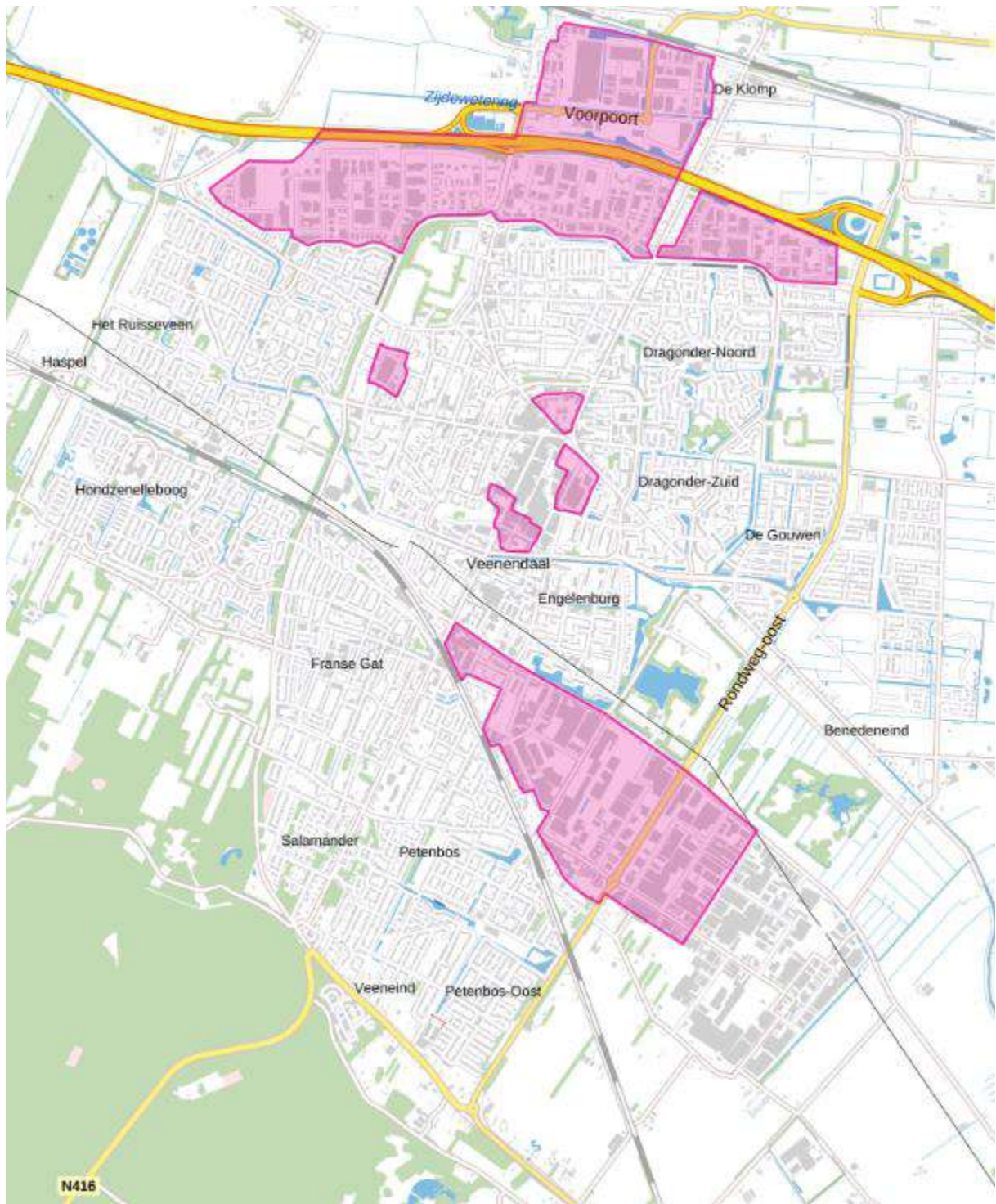
Werkingsgebied Geluidsnormeringskaart 40 dB(A)



Werkinggebied Geluidsnormeringskaart 45 dB(A)



Werkingsgebied Geluidsnormeringskaart 50 dB(A)



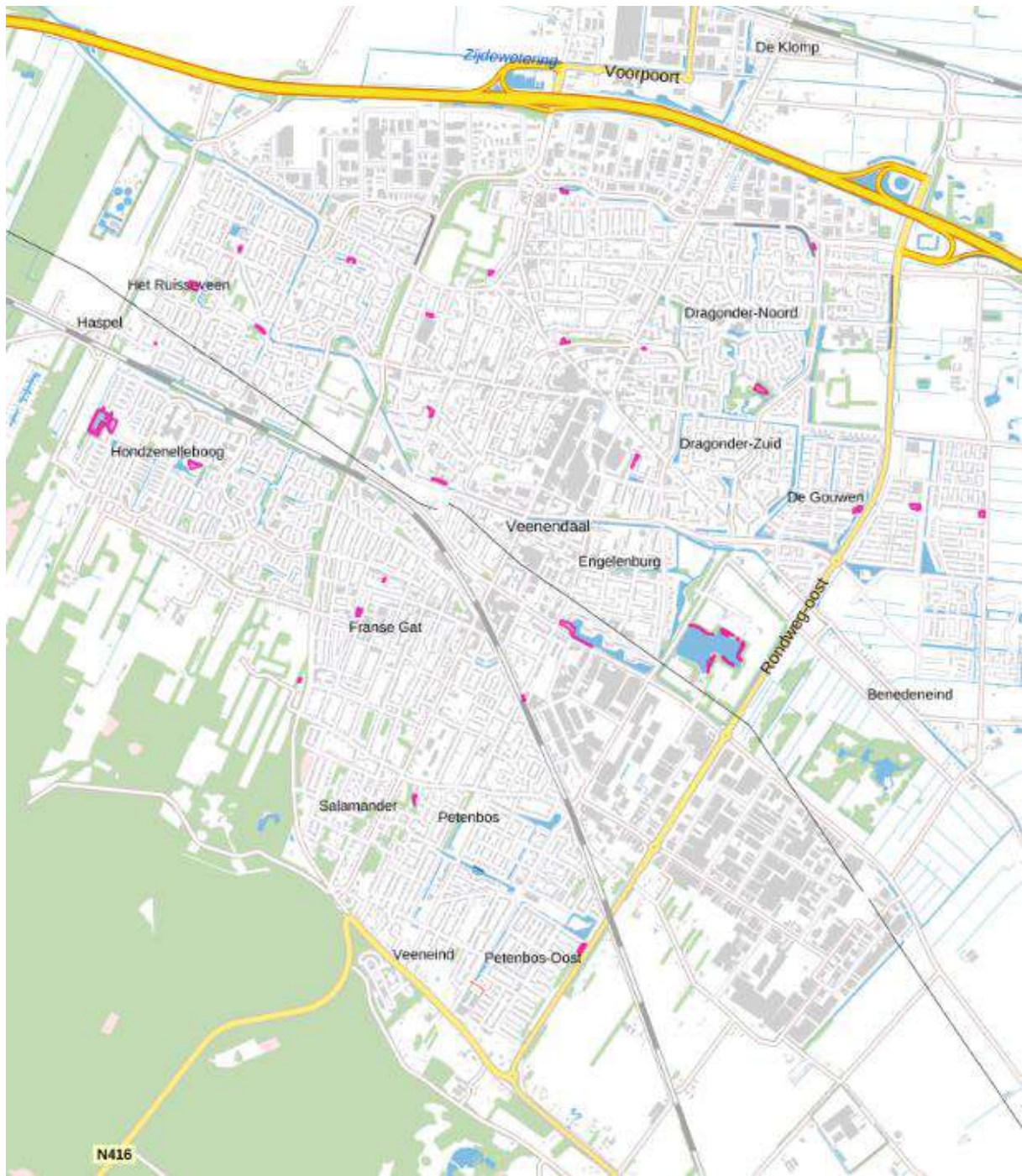
Werkingsgebied Geluidsnormeringskaart 55 dB(A)



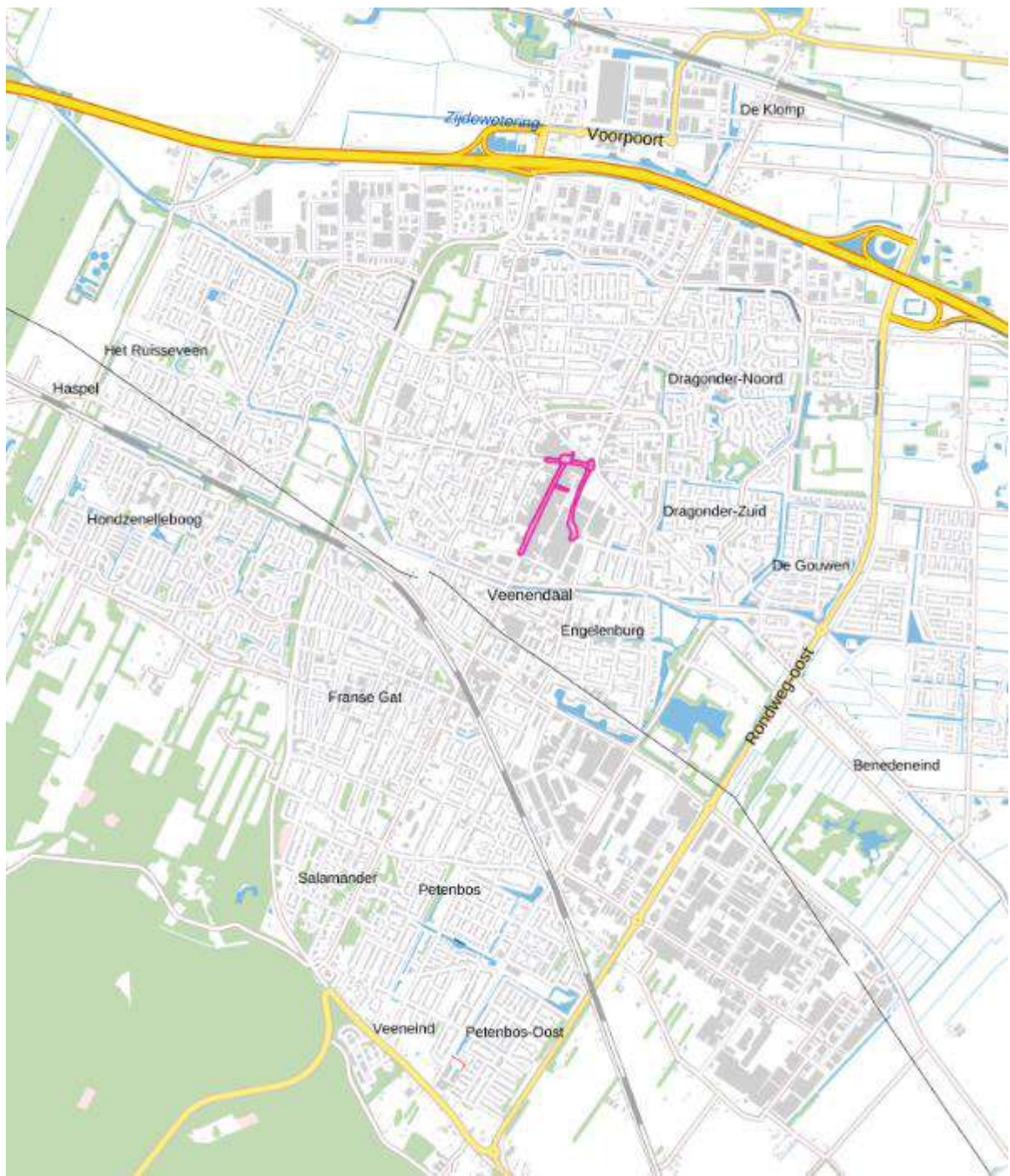
Werkingsgebied Geluidsnormeringskaart gezoneerd bedrijventerrein



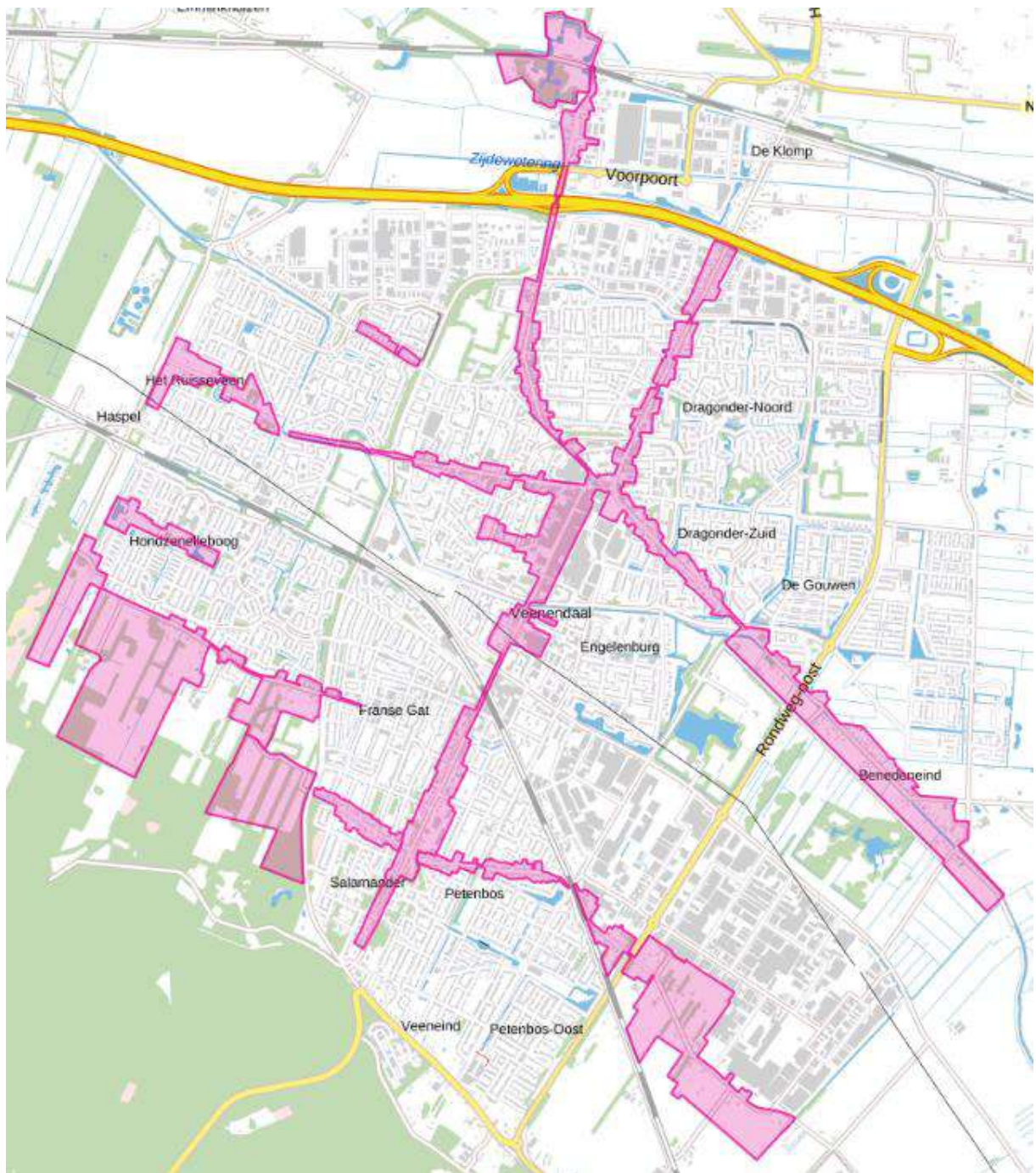
Werkingsgebied Gemeentelijke monumenten



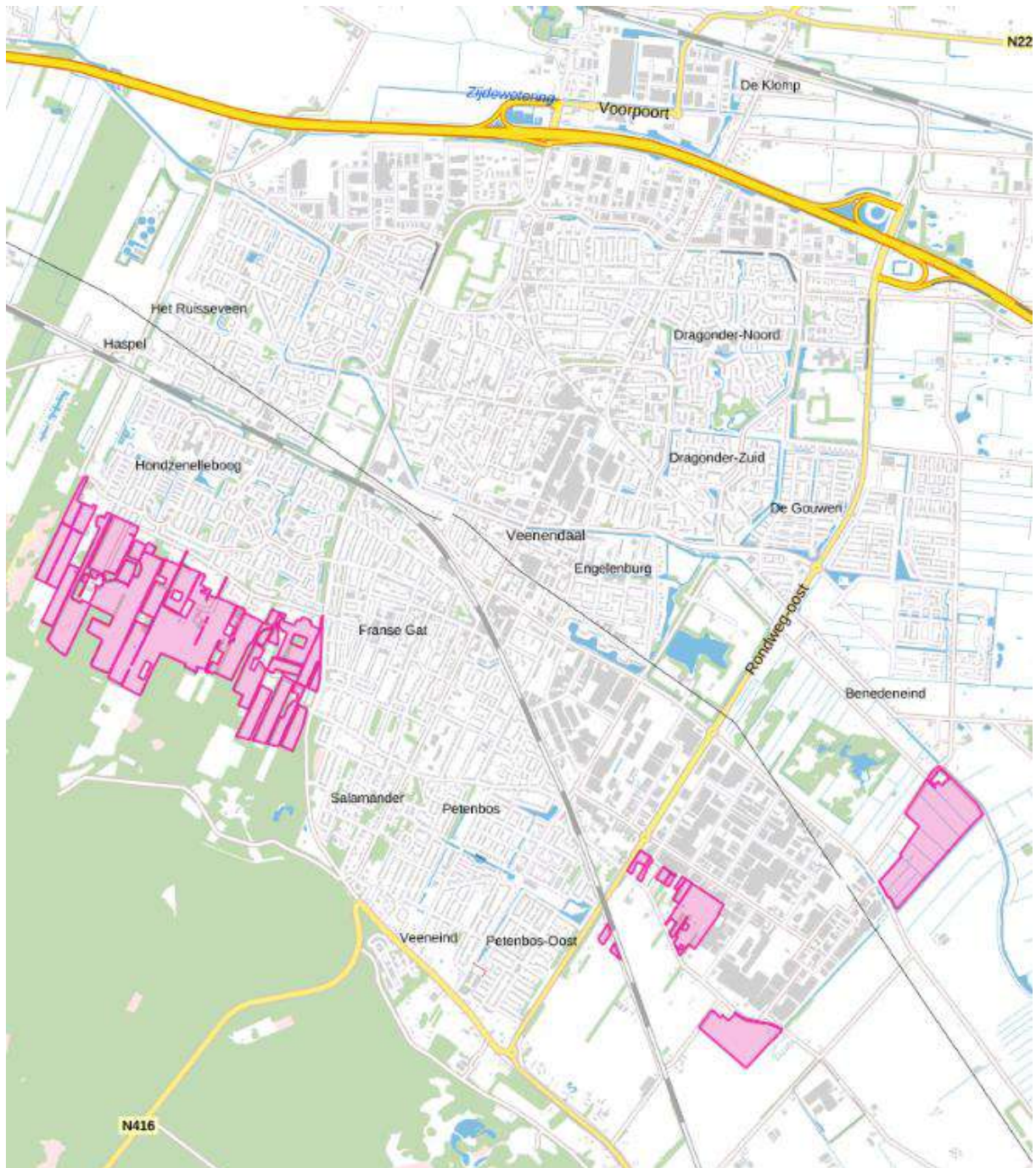
Werkingsgebied hondenloosloopgebieden



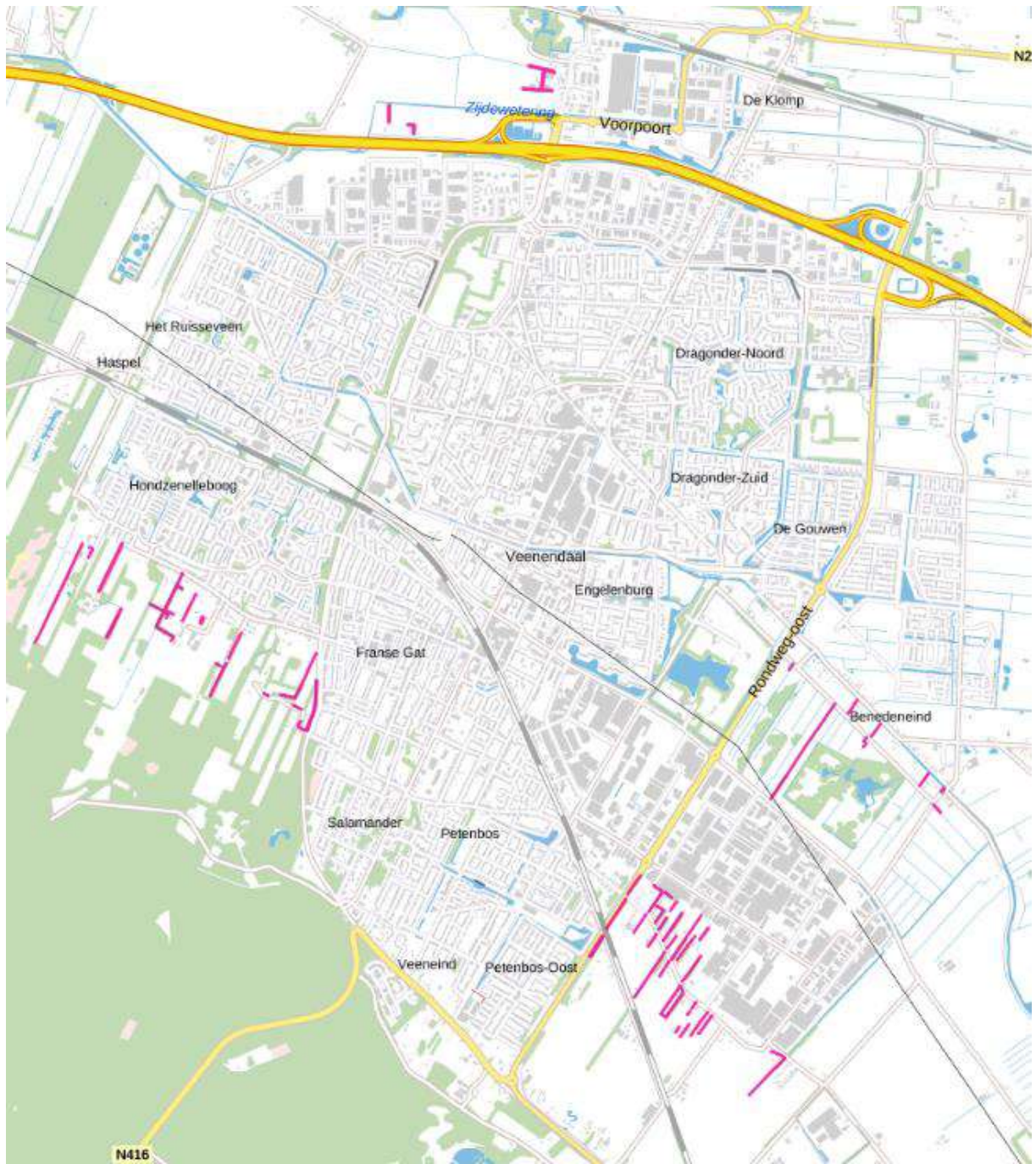
Werkingsgebied Hondenverbod



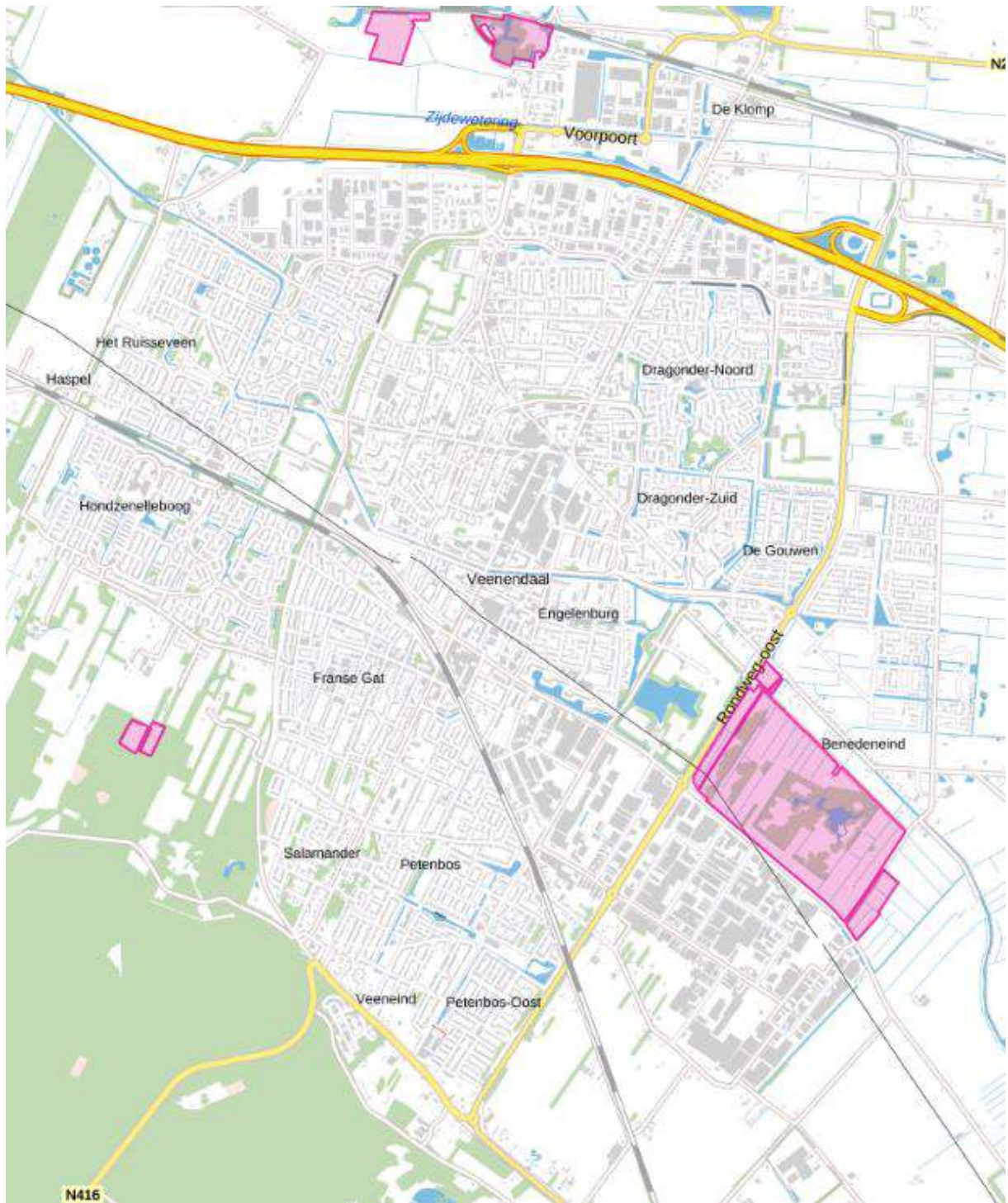
Werkingsgebied Integrale ensembles



Werkingsgebied Karakteristiek verkavelingspatroon



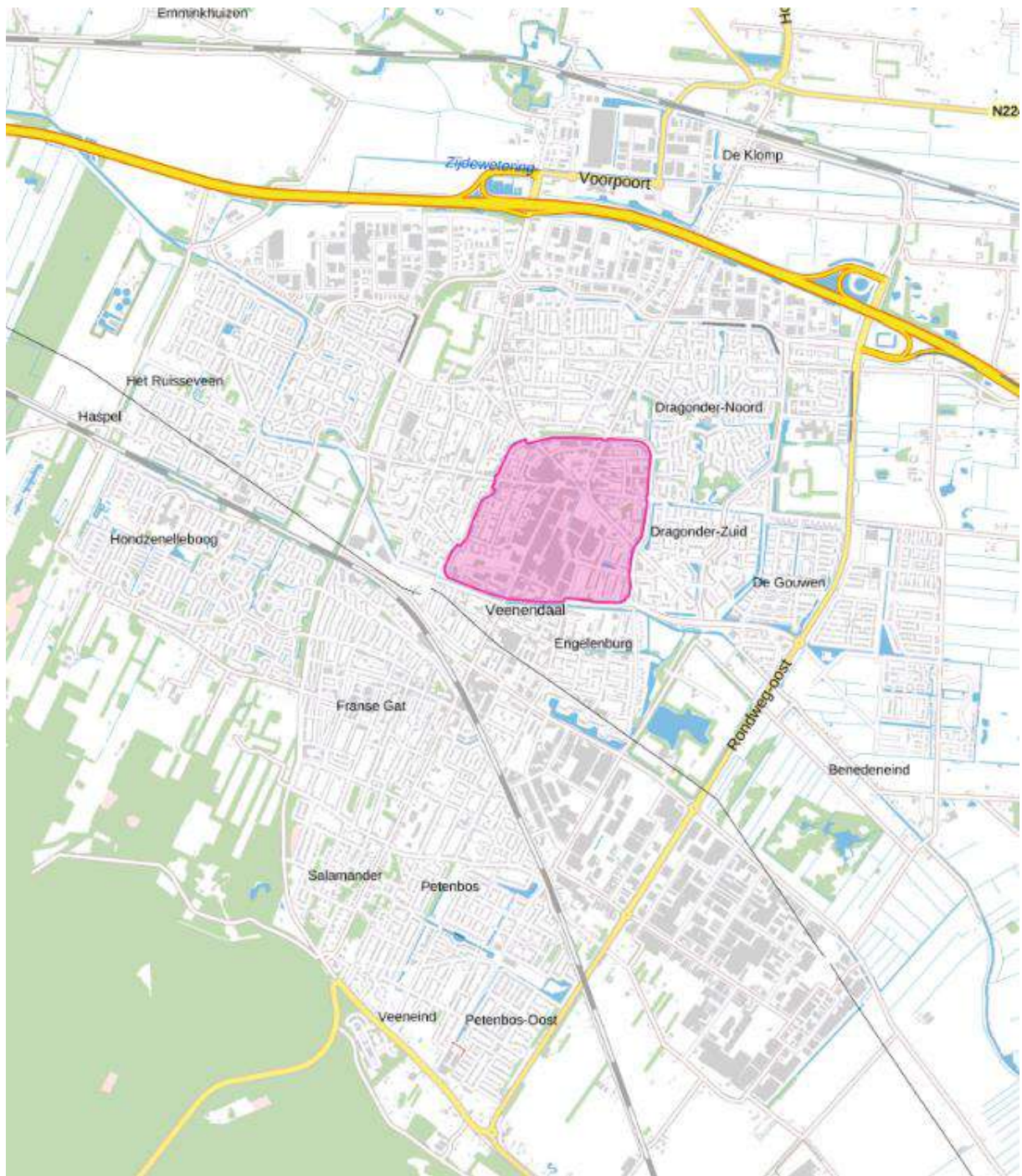
Werkingsgebied Landschapswaarden



Werkingsgebied Natuur



Werkingsgebied Parkeergarages



Werkingsgebied Parkeren A



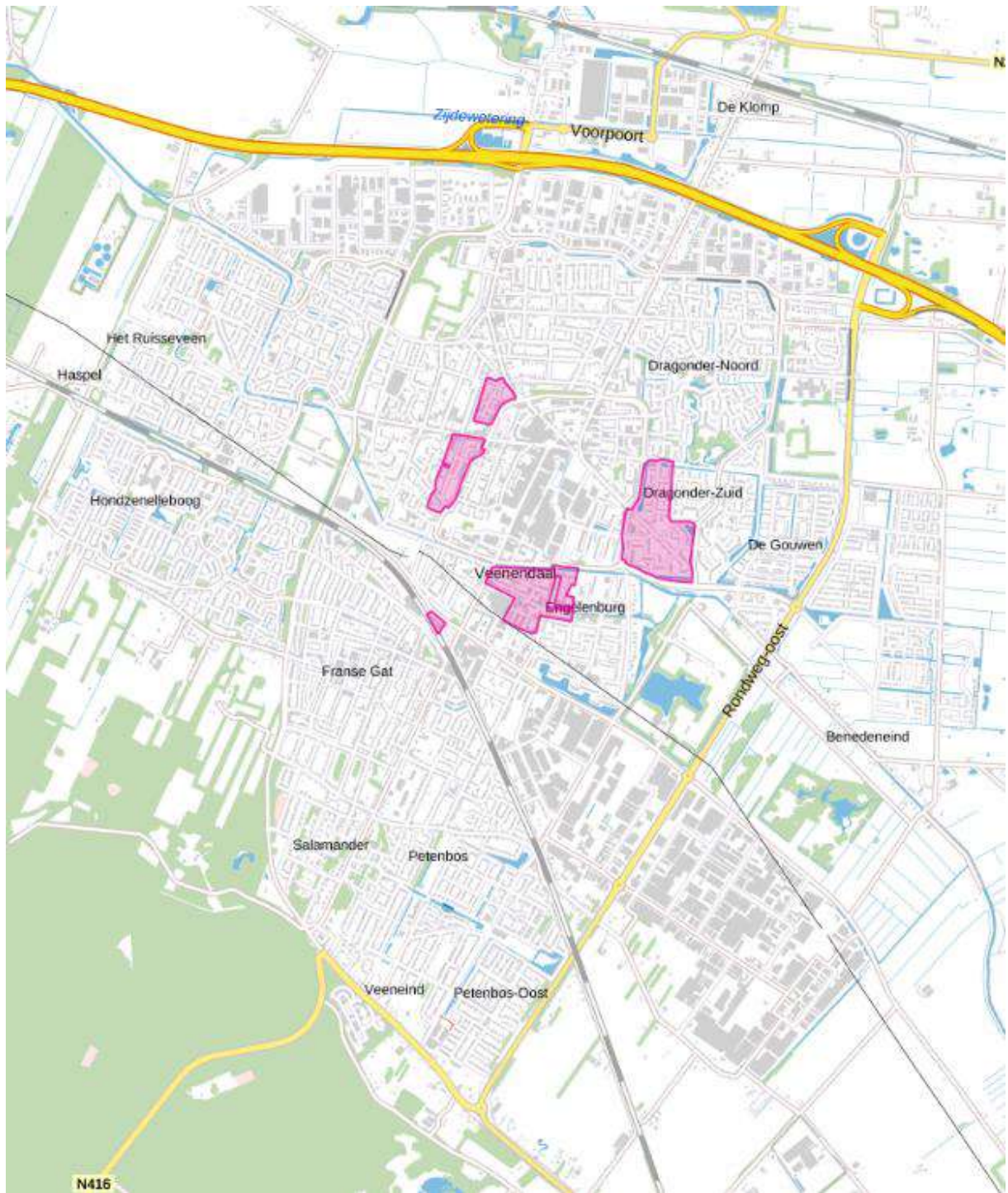
Werkingsgebied Parkeren A minus subzones



Werkingsgebied Parkeren A1



Werkingsgebied Parkeren A2



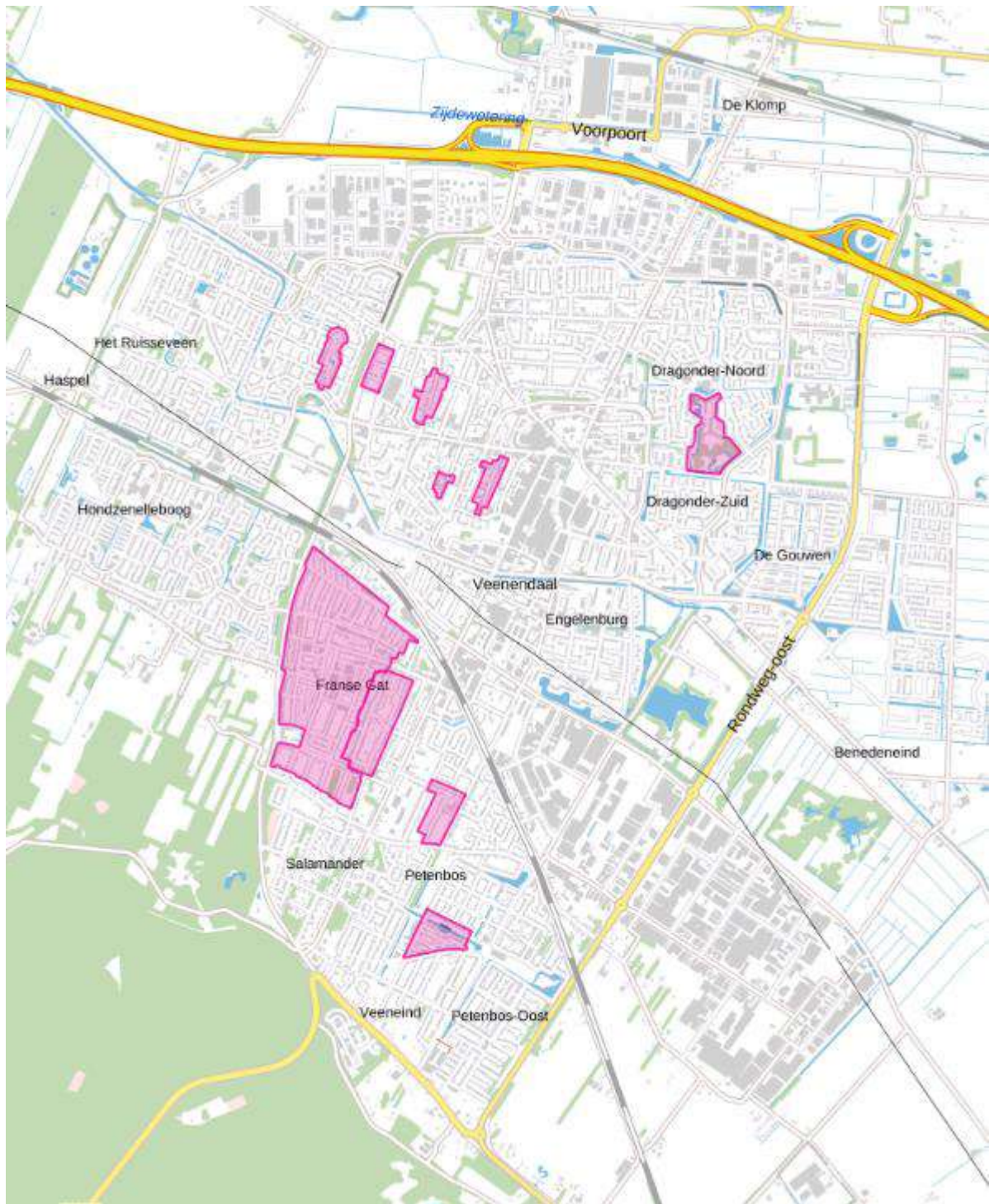
Werkingsgebieden Parkeren B



Werkinggebied Rijksmonumenten



Werkingsgebied Spandoeken



Werkingsgebied Stedenbouwkundige ensembles



Werkingsgebied Trotters



Werkinggebied Waarde-ecologie

Werkingsgebied driehoeksborden/sandwichborden

Vijfenzeventig (75) lichtmasten waarvan er naar keuze vijftwintig (25) gebruikt mogen worden.

De met * gemerkte lichtmasten worden gebruikt bij ROVU-actie (wij gaan weer naar school). Overige akties van ROVU naar keuze.

lm.nr	straat	lokatie
093-056	Pionier	n.z tussen Ebbenhorst/Vrekenhorst
093-065	Wiekslag	o.z voor brug
093-078*	Wiekslag	w.z tussen Hoornzwaluw/Klipzwaluw
093-089	De Reede	w.z tussen Dichterslaan/Regge
094-702*	De Reede	z.z tussen Regge/Linge
094-721	De Reede	z.z tussen De Monding/De Roef
094-724	De Reede	n.z tussen Rondw-West/Punter
095-403	De Schans	w.z tussen Oudeveen/Munnikenweg
095-420	De Schans	w.z tussen Schutterij/Gildetrom
095-409	De Schans	z.z tussen Oudeveen en brug
088-790*	Componistensgl.	w.z tussen Smetanadreef/Sweelinckdreef VERVALLEN
107-410*	Goudvink	z.z tussen Slagvink/Zebravink
107-423*	Goudvink	o.z tussen Tuinfluiter/Distelvink
095-153*	Rondw-West	n.z tussen Vendelier/De Schans
095-169	Rondw-West	w.z tussen De Schans/Munnikenweg
095-188	Rondw-West	w.z tussen Munnikenweg/ Pionier
095-216	Rondw-West	o.z tussen Verlengde Sportlaan/Goeie Spoor
095-231	Rondw-West	w.z tussen Goeie Spoor/Driemaster
095-255	Rondw-West	w.z tussen Driemaster/De Reede
095-259	Rondw-West	w.z tussen De Reede/Dijkstraat
095-268	Rondw-West	o.z tussen Dr Slot de Bruïnestraat/Bergweg
095-273	Rondw-west	w.z tussen Dijkstraat/Zandheuvelweg
095-289*	Rondw-West	o.z tussen Bergweg/Kerkewijk
094-832*	Kerkewijk	o.z tussen Cuneraweg/Petenbos
094-925*	Parallelweg	n.z tussen Produktiestraat/Laan der Techniek
010-788	t Goeie Spoor	n.z tussen Rondw-West/Stationssingel
094-796	t Goeie Spoor	n.z tussen Stationssingel/Kerkewijk
095-854	Rembrandtlaan	z.z tussen Jan Vermeerstraat/Frans Halslaan
098-619	De Monding	n.z tussen De Reede/Donge
098-610*	De Monding	n.z tussen Donge/Brederodelaan
109-723	Nijhofflaan	z.z tussen Dijkstraat/Dijkstraat-West
092-641*	Dijkstraat-W	z.z tussen Slaperdijk/Nijhofflaan
099-907*	Vondellaan	o.z tussen Van Veldekelaan/Brederodelaann
107-975*	Dichterslaan	n.z tussen De Reede/Vondellaan
096-013*	Stationsstr.	w.z tussen Grote Beer/A12
096-002	Bevrijdingsln	n.z tussen Prins Bernhardlaan/Nieuweweg
095-438	Bevrijdingsln	z.z tussen Prins Bernhardlaan/Nieuweweg
110-377*	Weverij	w.z tussen Nieuweweg/Willem de Zwijgerlaan
095-378	Weverij	o.z tussen Nieuweweg/Zandstraat
095-356	Duivenwal	z.z tussen Trommelaar/Kerkewijk
095-353	Duivenwal	z.z tussen Trommelaar/Kerkewijk
106-085	Raadhuisstr.	z.z t.o J.G.Sandbrinkstraat

062-653	Schrijversprk	n.z tussen Brouwerstraat/Gilbert van Schoonbeekestraat
096-176	G.v.Schoonbstr	w.z tussen Schrijverspark/Valleistraat
096-169*	Kleine Beer	o.z tussen Valleistraat/Castor
095-448*	Kleine Beer	z.z tussen EenvoudIn/Pr.BernhardIn
085-595*	Boompjesgoed	w.z tussen Sterke Arm/Vijftien Morgen
085-584	Boompjesgoed	o.z tussen Grote Pekken/Industrielaan
186-276	De Smalle Zijde	n.z tussen Rondweg oost en Hermelijnl
186-253	Groeneveldseln	o.z tussen Wageningselaan/Smalle Zijde
128-971	Hermelijnl	w.z tussen Middellaan/Faunalaan
192-241	Brinkersteeg	w.z tussen Prattenburglaan/Paddestoelenlaan
192-235	Brinkersteeg	w.z tussen Prattenburglaan/Paddestoelenlaan
135-326	Brinkersteeg	o.z. tussen Cuneraweg/Prattenburglaan
195-537	Wageningselaan	n.z
195-542	Wageningselaan	n.z
195-556	Wageningselaan	n.z
195-564	Wageningselaan	n.z
105-021	Wageningselaan	n.z
079-471	De Grote Beer	o.z tussen Sirius/Noorderkroon
079-457*	De Grote Beer	w.z tussen Vijgendam/Veldweg
079-487	De Grote Beer	o.z tussen Spitsbergenweg/Haverveld
079-451*	De Grote Beer	w.z tussen Haverveld/State
078-795	De Grote Beer	w.z tussen State/De Balk
078-792	De Grote Beer	w.z tussen De Balk/Hofstede
079-501	De Grote Beer	n.z tussen Buurtlaan-Oost/Galileistraat
078-787	De Grote Beer	z.z tussen Hofstede/Lange Dreef
079-506	De Grote Beer	n.z tussen Hofstede/Lange Dreef
076-077	De Grote Beer	n.z tussen Wiltonstraat/Plesmanstraat
076-079	De Grote Beer	n.z tussen Wiltonstraat/Plesmanstraat
076-081	De Grote Beer	n.z tussen Wiltonstraat/Plesmanstraat
105-372	De Grote Beer	n.z tussen Plesmanstraat/Nieuweweg
106-385*	Buurtlaan-Oost	n.z tussen gem.grens/Houtmanstraat
106-441	Spitsbergenweg	n.z tussen Grote Beer/inrit sportpark
106-444	Spitsbergenweg	o.z tussen inrit sportpark/Vijgendam

Werkingsgebied Waardevolle bomenlijst

Lijst Waard evolle bomen 2018			datum 18 oktober 2018				
Linknr	Aanle gjaar	Boomh oogte	Boomsoort	Eigen dom	Huisn umme r	Buurt	Straat
28	1970	18 - 24 meter	Betula pendula Tristis	Geme ente		Centrum Schrijverswijk	Valleistraat
31	1955	15 - 18 meter	Betula nigra	Derde n	22	Centrum Schrijverswijk	Verlaat
32	1955	15 - 18 meter	Betula nigra	Derde n	22	Centrum Schrijverswijk	Verlaat
62	1975	12 - 15 meter	Tilia tomentosa Brabant	Geme ente		Noordoost Dragonder Noord	Blauwgras
69	1975	18 - 24 meter	Alnus spaethii	Geme ente		Centrum Schrijverswijk	Verlaat
70	1975	18 - 24 meter	Alnus spaethii	Geme ente		Centrum Schrijverswijk	Verlaat
71	1975	18 - 24 meter	Alnus spaethii	Geme ente		Centrum Schrijverswijk	Verlaat
72	1975	18 - 24 meter	Alnus spaethii	Geme ente		Centrum Schrijverswijk	Verlaat
124	2004	6 - 9 meter	Tilia tomentosa	Geme ente		Centrum Schrijverswijk	Raadhuisstraa t
141	1990	12 - 15 meter	Betula ermanii	Geme ente		Noordoost Dragonder Noord	Blauwgras
160	1980	15 - 18 meter	Robinia pseudoacacia	Geme ente		Centrum Vijgendam e.o.	Kleine Beer
161	1970	15 - 18 meter	Tilia europaea Euchlora	Geme ente		Centrum Vijgendam e.o.	Kleine Beer
205	1955	15 - 18 meter	Platanus orientalis	Geme ente		Centrum Schrijverswijk	Schrijverspark
209	1960	15 - 18 meter	Carpinus betulus Fastigiata	Geme ente		Centrum Schrijverswijk	Schrijverspark
210	1960	15 - 18 meter	Carpinus betulus Fastigiata	Geme ente		Centrum Schrijverswijk	Schrijverspark
245	1970	12 - 15 meter	Fagus sylvatica	Geme ente		Noordoost Dragonder Noord	Beemdgras
250	1982	9 - 12 meter	Acer tataricum	Geme ente		Centrum Vijgendam e.o.	Poolster

296	1984	15 - 18 meter	Salix sepulcralis Chrysocoma	Derden		Centrum Schrijverswijk	Raadhuisstraat
298	1980	12 - 15 meter	Salix sepulcralis Chrysocoma	Gemeente		Centrum Schrijverswijk	Raadhuisstraat
300	1980	12 - 15 meter	Salix sepulcralis Chrysocoma	Gemeente		Centrum Schrijverswijk	Raadhuisstraat
303	1980	12 - 15 meter	Salix sepulcralis Chrysocoma	Gemeente		Centrum Schrijverswijk	Raadhuisstraat
306	1930	18 - 24 meter	Robinia pseudoacacia	Gemeente		Centrum Beatrixstraat e.o.	Duivenpark
308	1930	18 - 24 meter	Fagus sylvatica Atropunicea	Gemeente		Centrum Beatrixstraat e.o.	Duivenpark
309	1930	18 - 24 meter	Fagus sylvatica Atropunicea	Gemeente		Centrum Beatrixstraat e.o.	Duivenpark
310	1930	18 - 24 meter	Robinia pseudoacacia	Gemeente		Centrum Beatrixstraat e.o.	Duivenpark
311	1930	18 - 24 meter	Robinia pseudoacacia	Gemeente		Centrum Beatrixstraat e.o.	Duivenpark
339	1980	12 - 15 meter	Salix sepulcralis Chrysocoma	Gemeente		Centrum Schrijverswijk	Raadhuisstraat
348	1975	15 - 18 meter	Quercus robur	Gemeente		Centrum Schrijverswijk	Schrijverspark
352	1975	18 - 24 meter	Platanus hispanica	Gemeente		Centrum Schrijverswijk	Schrijverspark
357	1975	15 - 18 meter	Alnus incana	Gemeente		Centrum Schrijverswijk	Schrijverspark
377	1950	18 - 24 meter	Salix alba Barlo	Gemeente		Centrum Schrijverswijk	Schrijverspark
384	1920	6 - 9 meter	Tilia europaea	Gemeente		Centrum Beatrixstraat e.o.	Duivenpark
385	1920	6 - 9 meter	Tilia europaea	Gemeente		Centrum Beatrixstraat e.o.	Duivenpark
386	1920	6 - 9 meter	Tilia europaea	Gemeente		Centrum Beatrixstraat e.o.	Duivenpark
387	1960	18 - 24 meter	Salix alba	Gemeente		Centrum Beatrixstraat e.o.	Duivenpark
388	1920	6 - 9 meter	Tilia europaea	Gemeente		Centrum Beatrixstraat e.o.	Duivenpark
390	1920	6 - 9 meter	Tilia europaea	Gemeente		Centrum Beatrixstraat e.o.	Duivenpark

392	1970	15 - 18 meter	Fagus sylvatica	Gemeente		Centrum Beatrixstraat e.o.	Duivenpark
393	1970	15 - 18 meter	Fagus sylvatica	Gemeente		Centrum Beatrixstraat e.o.	Duivenpark
394	1970	15 - 18 meter	Fagus sylvatica	Gemeente		Centrum Beatrixstraat e.o.	Duivenpark
406	1950	15 - 18 meter	Aesculus hippocastanum	Derden		Centrum Vijgendam e.o.	Prins Bernhardlaan
407	1950	15 - 18 meter	Aesculus hippocastanum	Derden		Centrum Vijgendam e.o.	Prins Bernhardlaan
472	2000	6 - 9 meter	Tilia europaea Koningslinde	Gemeente		Centrum Schrijverswijk	Gilbert v Schoonbeekster
500	1975	15 - 18 meter	Tilia europaea	Gemeente		Centrum Schrijverswijk	Schrijverspark
505	1980	15 - 18 meter	Carpinus betulus Fastigiata	Gemeente		Centrum Schrijverswijk	Schrijverspark
517	1960	15 - 18 meter	Carpinus betulus	Gemeente		Centrum Schrijverswijk	Schrijverspark
518	1960	15 - 18 meter	Carpinus betulus	Gemeente		Centrum Schrijverswijk	Schrijverspark
519	1960	15 - 18 meter	Carpinus betulus	Gemeente		Centrum Schrijverswijk	Schrijverspark
520	1960	15 - 18 meter	Carpinus betulus	Gemeente		Centrum Schrijverswijk	Schrijverspark
521	1940	15 - 18 meter	Acer campestre	Gemeente		Centrum Schrijverswijk	Schrijverspark
522	1960	15 - 18 meter	Carpinus betulus	Gemeente		Centrum Schrijverswijk	Schrijverspark
523	1960	15 - 18 meter	Carpinus betulus	Gemeente		Centrum Schrijverswijk	Schrijverspark
524	1960	15 - 18 meter	Carpinus betulus	Gemeente		Centrum Schrijverswijk	Schrijverspark
525	1960	15 - 18 meter	Carpinus betulus	Gemeente		Centrum Schrijverswijk	Schrijverspark
534	1970	18 - 24 meter	Taxodium distichum	Gemeente		Centrum Vijgendam e.o.	Kleine Beer
535	1970	18 - 24 meter	Taxodium distichum	Gemeente		Centrum Vijgendam e.o.	Kleine Beer
542	1970	18 - 24 meter	Quercus robur	Gemeente		Centrum Vijgendam e.o.	Sterrenwacht

572	1970	18 - 24 meter	Taxodium distichum	Gemeente		Centrum Vijgendam e.o.	Kleine Beer
575	1970	15 - 18 meter	Fagus sylvatica	Gemeente		Centrum Vijgendam e.o.	Kleine Beer
576	1970	15 - 18 meter	Fagus sylvatica	Gemeente		Centrum Vijgendam e.o.	Kleine Beer
577	1970	15 - 18 meter	Fagus sylvatica	Gemeente		Centrum Vijgendam e.o.	Kleine Beer
578	1970	15 - 18 meter	Fagus sylvatica	Gemeente		Centrum Vijgendam e.o.	Kleine Beer
582	1970	15 - 18 meter	Fagus sylvatica	Gemeente		Centrum Vijgendam e.o.	Kleine Beer
583	1970	15 - 18 meter	Fagus sylvatica	Gemeente		Centrum Vijgendam e.o.	Kleine Beer
584	1975	15 - 18 meter	Platanus acerifolia	Gemeente		Centrum Schrijverswijk	Gilbert v Schoonbekester
585	1975	15 - 18 meter	Platanus acerifolia	Gemeente		Centrum Schrijverswijk	Gilbert v Schoonbekester
586	1975	15 - 18 meter	Platanus acerifolia	Gemeente		Centrum Schrijverswijk	Gilbert v Schoonbekester
630	1965	18 - 24 meter	Liriodendron tulipifera	Gemeente		Centrum Schrijverswijk	Schrijverspark
635	1980	15 - 18 meter	Gleditsia triacanthos	Gemeente		Centrum Schrijverswijk	Schrijverspark
643	1970	15 - 18 meter	Fagus sylvatica	Gemeente		Centrum Vijgendam e.o.	Kleine Beer
655	1970	15 - 18 meter	Carpinus betulus Fastigiata	Gemeente		Centrum Schrijverswijk	Schrijverspark
664	1970	15 - 18 meter	Fagus sylvatica	Gemeente		Centrum Vijgendam e.o.	Kleine Beer
665	1970	15 - 18 meter	Fagus sylvatica	Gemeente		Centrum Vijgendam e.o.	Kleine Beer
666	1970	15 - 18 meter	Fagus sylvatica	Gemeente		Centrum Vijgendam e.o.	Kleine Beer
667	1970	15 - 18 meter	Fagus sylvatica	Gemeente		Centrum Vijgendam e.o.	Kleine Beer

668	1970	18 - 24 meter	Fagus sylvatica	Gemeente		Centrum Vijgendam e.o.	Kleine Beer
681	1975	18 - 24 meter	Salix sepulcratis Chrysocoma	Gemeente		Centrum Schrijverswijk	Schrijverspark
682	1975	18 - 24 meter	Salix sepulcralis tristis	Gemeente		Centrum Schrijverswijk	Schrijverspark
692	1960	15 - 18 meter	Tilia europaea	Gemeente		Centrum Vijgendam e.o.	Kleine Beer
694	1970	15 - 18 meter	Fagus sylvatica	Gemeente		Centrum Vijgendam e.o.	Kleine Beer
695	1970	15 - 18 meter	Fagus sylvatica	Gemeente		Centrum Vijgendam e.o.	Kleine Beer
696	1970	15 - 18 meter	Fagus sylvatica	Gemeente		Centrum Vijgendam e.o.	Kleine Beer
697	1970	15 - 18 meter	Fagus sylvatica	Gemeente		Centrum Vijgendam e.o.	Kleine Beer
698	1970	15 - 18 meter	Fagus sylvatica	Gemeente		Centrum Vijgendam e.o.	Kleine Beer
699	1970	15 - 18 meter	Fagus sylvatica	Gemeente		Centrum Vijgendam e.o.	Kleine Beer
700	1970	15 - 18 meter	Fagus sylvatica	Gemeente		Centrum Vijgendam e.o.	Kleine Beer
701	1970	15 - 18 meter	Fagus sylvatica	Gemeente		Centrum Vijgendam e.o.	Kleine Beer
702	1970	15 - 18 meter	Fagus sylvatica	Gemeente		Centrum Vijgendam e.o.	Kleine Beer
703	1970	15 - 18 meter	Fagus sylvatica	Gemeente		Centrum Vijgendam e.o.	Kleine Beer
704	1970	15 - 18 meter	Fagus sylvatica	Gemeente		Centrum Vijgendam e.o.	Kleine Beer
705	1970	15 - 18 meter	Fagus sylvatica	Gemeente		Centrum Vijgendam e.o.	Kleine Beer
739	1965	15 - 18 meter	Acer pseudoplatanus	Gemeente		Centrum Beatrixstraat e.o.	Duivenpark
740	1983	15 - 18 meter	Tilia europaea Pallida	Gemeente		Centrum Beatrixstraat e.o.	Duivenpark

796	1970	15 - 18 meter	Fagus sylvatica	Gemeente		Centrum Vijgendam e.o.	Kleine Beer
797	1975	18 - 24 meter	Salix sepulcralis tristis	Gemeente		Centrum Schrijverswijk	Schrijverspark
818	1975	15 - 18 meter	Platanus acerifolia	Gemeente		Noordoost Dragonder Noord	Kamgras
900	1970	18 - 24 meter	Fraxinus angustifolia Raywood	Gemeente		Noordoost Dragonder Noord	Grote Beer
911	1980	6 - 9 meter	Tilia tomentosa	Particulier	25	Centrum Beatrixstraat e.o.	Achterkerkstraat
912	1980	6 - 9 meter	Tilia tomentosa	Particulier	27	Centrum Beatrixstraat e.o.	Achterkerkstraat
913	1980	6 - 9 meter	Tilia tomentosa	Particulier	27	Centrum Beatrixstraat e.o.	Achterkerkstraat
914	1980	0 - 6 meter	Tilia tomentosa	Gemeente		Centrum Beatrixstraat e.o.	Achterkerkstraat
915	1980	6 - 9 meter	Tilia tomentosa	Particulier	25	Centrum Beatrixstraat e.o.	Achterkerkstraat
923	1970	15 - 18 meter	Fagus sylvatica	Gemeente		Centrum Beatrixstraat e.o.	Duivenpark
924	1970	15 - 18 meter	Fagus sylvatica	Gemeente		Centrum Beatrixstraat e.o.	Duivenpark
925	1970	15 - 18 meter	Fagus sylvatica	Gemeente		Centrum Vijgendam e.o.	Kleine Beer
926	1970	15 - 18 meter	Fagus sylvatica	Gemeente		Centrum Vijgendam e.o.	Kleine Beer
934	1970	18 - 24 meter	Salix alba	Gemeente		Centrum Vijgendam e.o.	Kleine Beer
944	1970	15 - 18 meter	Fagus sylvatica	Gemeente		Centrum Beatrixstraat e.o.	Duivenpark
945	1970	15 - 18 meter	Fagus sylvatica	Gemeente		Centrum Beatrixstraat e.o.	Duivenpark
946	1970	15 - 18 meter	Fagus sylvatica	Gemeente		Centrum Beatrixstraat e.o.	Duivenpark

947	1970	15 - 18 meter	Fagus sylvatica	Gemeente		Centrum Beatrixstraat e.o.	Duivenpark
964	1970	18 - 24 meter	Salix alba	Gemeente		Noordoost Dragonder Noord	Grote Beer
965	1970	18 - 24 meter	Salix alba	Gemeente		Noordoost Dragonder Noord	Grote Beer
973	1975	15 - 18 meter	Salix sepulcralis Chrysocoma	Gemeente		Noordoost Dragonder Noord	Grote Beer
976	1970	> 24 meter	Populus trichocarpa	Gemeente		Noordoost Dragonder Noord	Grote Beer
978	1975	15 - 18 meter	Platanus acerifolia	Gemeente		Noordoost Dragonder Noord	Kamgras
979	1975	15 - 18 meter	Platanus acerifolia	Gemeente		Noordoost Dragonder Noord	Kamgras
980	1975	15 - 18 meter	Platanus acerifolia	Gemeente		Noordoost Dragonder Noord	Kamgras
1009	1975	15 - 18 meter	Acer saccharinum	Gemeente		Noordoost Dragonder Noord	Baardgras
1014	1986	12 - 15 meter	Betula nigra	Gemeente		Noordoost Dragonder Noord	Grote Beer
1019	1930	18 - 24 meter	Acer pseudoplatanus	Gemeente		Centrum Beatrixstraat e.o.	Duivenpark
1061	1988	12 - 15 meter	Tilia europaea Euchlora	Gemeente		Centrum Koopcentrum	Bevrijdingslaan
1062	1988	12 - 15 meter	Tilia europaea Euchlora	Gemeente		Centrum Koopcentrum	Bevrijdingslaan
1064	1988	12 - 15 meter	Tilia europaea Euchlora	Gemeente		Centrum Koopcentrum	Bevrijdingslaan
1065	1988	12 - 15 meter	Tilia europaea Euchlora	Gemeente		Centrum Koopcentrum	Bevrijdingslaan
1090	1974	15 - 18 meter	Pterocarya fraxinifolia	Gemeente		Noordoost Dragonder Noord	Gersteveld
1093	1935	9 - 12 meter	Tilia europaea	Gemeente		Noordwest De Compagnie	Stationsstraat
1094	1935	9 - 12 meter	Tilia europaea	Gemeente		Noordwest De Compagnie	Stationsstraat

1119	1950	0 - 6 meter	Salix alba	Gemeente		Noordoost Dragonder Noord	Grote Beer
1123	1960	18 - 24 meter	Salix alba	Gemeente		Noordoost Dragonder Noord	Grote Beer
1126	1988	12 - 15 meter	Tilia europaea Euchlora	Gemeente		Centrum Koopcentrum	Bevrijdingslaan
1127	1988	12 - 15 meter	Tilia europaea Euchlora	Gemeente		Centrum Koopcentrum	Bevrijdingslaan
1128	1988	12 - 15 meter	Tilia europaea Euchlora	Gemeente		Centrum Koopcentrum	Bevrijdingslaan
1129	1988	12 - 15 meter	Tilia europaea Euchlora	Gemeente		Centrum Koopcentrum	Bevrijdingslaan
1130	1988	12 - 15 meter	Tilia europaea Euchlora	Gemeente		Centrum Koopcentrum	Bevrijdingslaan
1157	1970	15 - 18 meter	Platanus acerifolia	Gemeente		Noordoost Dragonder Noord	Lange Vore
1160	1986	15 - 18 meter	Betula nigra	Gemeente		Noordoost Dragonder Noord	Grote Beer
1161	1975	15 - 18 meter	Betula nigra	Gemeente		Noordoost Dragonder Noord	Grote Beer
1163	1975	15 - 18 meter	Betula nigra	Gemeente		Noordoost Dragonder Noord	Grote Beer
1181	1975	18 - 24 meter	Fraxinus excelsior	Gemeente		Noordoost Dragonder Noord	Grote Beer
1186	1975	18 - 24 meter	Fraxinus excelsior	Gemeente		Noordoost Dragonder Noord	Grote Beer
1193	1988	12 - 15 meter	Tilia europaea Euchlora	Gemeente		Centrum Koopcentrum	Bevrijdingslaan
1194	1988	12 - 15 meter	Tilia europaea Euchlora	Gemeente		Centrum Koopcentrum	Bevrijdingslaan
1195	1988	12 - 15 meter	Tilia europaea Euchlora	Gemeente		Centrum Koopcentrum	Bevrijdingslaan
1196	1988	12 - 15 meter	Tilia europaea Euchlora	Gemeente		Centrum Koopcentrum	Bevrijdingslaan
1197	1988	12 - 15 meter	Tilia europaea Euchlora	Gemeente		Centrum Koopcentrum	Bevrijdingslaan
1198	1988	12 - 15 meter	Tilia europaea Euchlora	Gemeente		Centrum Koopcentrum	Bevrijdingslaan
1199	1988	12 - 15 meter	Tilia europaea Euchlora	Gemeente		Centrum Koopcentrum	Bevrijdingslaan
1200	1988	12 - 15 meter	Tilia europaea Euchlora	Gemeente		Centrum Koopcentrum	Bevrijdingslaan

1208	1970	15 - 18 meter	Robinia pseudoacacia Bessoniana	Gemeente		Centrum Beatrixstraat e.o.	Weverij
1210	1980	0 - 6 meter	Prunus serrulata Kanzan	Gemeente		Centrum Beatrixstraat e.o.	Weverij
1213	1920	6 - 9 meter	Tilia europaea	Gemeente		Centrum Beatrixstraat e.o.	Weverij
1214	1920	6 - 9 meter	Tilia europaea	Gemeente		Centrum Beatrixstraat e.o.	Weverij
1245	1988	12 - 15 meter	Tilia europaea Euchlora	Gemeente		Centrum Koopcentrum	Bevrijdingslaan
1246	1988	12 - 15 meter	Tilia europaea Euchlora	Gemeente		Centrum Koopcentrum	Bevrijdingslaan
1247	1988	12 - 15 meter	Tilia europaea Euchlora	Gemeente		Centrum Koopcentrum	Bevrijdingslaan
1248	1988	12 - 15 meter	Tilia europaea Euchlora	Gemeente		Centrum Koopcentrum	Bevrijdingslaan
1249	1988	12 - 15 meter	Tilia europaea Euchlora	Gemeente		Centrum Koopcentrum	Bevrijdingslaan
1250	1988	12 - 15 meter	Tilia europaea Euchlora	Gemeente		Centrum Koopcentrum	Bevrijdingslaan
1251	1988	12 - 15 meter	Tilia europaea Euchlora	Gemeente		Centrum Koopcentrum	Bevrijdingslaan
1252	1988	12 - 15 meter	Tilia europaea Euchlora	Gemeente		Centrum Koopcentrum	Bevrijdingslaan
1253	1988	12 - 15 meter	Tilia europaea Euchlora	Gemeente		Centrum Koopcentrum	Bevrijdingslaan
1254	1988	12 - 15 meter	Tilia europaea Euchlora	Gemeente		Centrum Koopcentrum	Bevrijdingslaan
1255	1988	12 - 15 meter	Tilia europaea Euchlora	Gemeente		Centrum Koopcentrum	Bevrijdingslaan
1276	1970	15 - 18 meter	Betula nigra	Gemeente		Noordoost Dragonder Noord	Baardgras
1298	1975	15 - 18 meter	Carpinus betulus Fastigiata	Gemeente		Noordoost Dragonder Noord	Hofstede
1299	1975	15 - 18 meter	Carpinus betulus Fastigiata	Gemeente		Noordoost Dragonder Noord	Hofstede
1300	1975	15 - 18 meter	Quercus cerris	Gemeente		Noordoost Dragonder Noord	Hofstede
1329	1970	18 - 24 meter	Acer freemanii Elegant	Gemeente		Centrum Beatrixstraat e.o.	Duivenpark
1333	1975	15 - 18 meter	Quercus robur Fastigiata	Gemeente		Centrum Koopcentrum	Fluiterstraat

1334	1975	15 - 18 meter	Quercus robur Fastigiata	Gemeente		Centrum Koopcentrum	Fluiterstraat
1344	1965	18 - 24 meter	Quercus robur	Gemeente		Centrum Beatrixstraat e.o.	Duivenpark
1345	1930	18 - 24 meter	Tilia europaea Euchlora	Gemeente		Centrum Beatrixstraat e.o.	Duivenpark
1346	1930	18 - 24 meter	Tilia platyphyllos	Gemeente		Centrum Beatrixstraat e.o.	Duivenpark
1392	1988	12 - 15 meter	Tilia europaea Euchlora	Gemeente		Centrum Koopcentrum	Bevrijdingslaan
1393	1988	12 - 15 meter	Tilia europaea Euchlora	Gemeente		Centrum Koopcentrum	Bevrijdingslaan
1394	1988	12 - 15 meter	Tilia europaea Euchlora	Gemeente		Centrum Koopcentrum	Bevrijdingslaan
1395	1988	12 - 15 meter	Tilia europaea Euchlora	Gemeente		Centrum Koopcentrum	Bevrijdingslaan
1396	1988	12 - 15 meter	Tilia europaea Euchlora	Gemeente		Centrum Koopcentrum	Bevrijdingslaan
1397	1988	12 - 15 meter	Tilia europaea Euchlora	Gemeente		Centrum Koopcentrum	Bevrijdingslaan
1398	1988	12 - 15 meter	Tilia europaea Euchlora	Gemeente		Centrum Koopcentrum	Bevrijdingslaan
1399	1988	12 - 15 meter	Tilia europaea Euchlora	Gemeente		Centrum Koopcentrum	Bevrijdingslaan
1400	1988	12 - 15 meter	Tilia europaea Euchlora	Gemeente		Centrum Koopcentrum	Bevrijdingslaan
1402	1988	12 - 15 meter	Tilia europaea Euchlora	Gemeente		Centrum Koopcentrum	Bevrijdingslaan
1403	1988	12 - 15 meter	Tilia europaea Euchlora	Gemeente		Centrum Koopcentrum	Bevrijdingslaan
1404	1988	12 - 15 meter	Tilia europaea Euchlora	Gemeente		Centrum Koopcentrum	Bevrijdingslaan
1405	1970	12 - 15 meter	Quercus robur	Gemeente		Centrum Koopcentrum	Bevrijdingslaan
1406	1970	15 - 18 meter	Quercus robur	Gemeente		Centrum Koopcentrum	Bevrijdingslaan
1407	1970	15 - 18 meter	Quercus robur	Gemeente		Centrum Koopcentrum	Bevrijdingslaan
1408	1970	15 - 18 meter	Quercus robur	Gemeente		Centrum Koopcentrum	Bevrijdingslaan
1409	1970	15 - 18 meter	Quercus robur	Gemeente		Centrum Koopcentrum	Bevrijdingslaan
1425	1900	18 - 24 meter	Fagus sylvatica Atropunicea	Gemeente		Centrum Koopcentrum	Kerkewijk
1433	1975	15 - 18 meter	Betula pendula	Gemeente		Noordoost Dragonder Noord	Grote Beer

1447	1970	15 - 18 meter	Fagus sylvatica	Gemeente		Centrum Beatrixstraat e.o.	Duivenpark
1448	1970	15 - 18 meter	Fagus sylvatica	Gemeente		Centrum Beatrixstraat e.o.	Duivenpark
1451	1970	15 - 18 meter	Fagus sylvatica	Gemeente		Centrum Beatrixstraat e.o.	Duivenpark
1452	1970	15 - 18 meter	Fagus sylvatica	Gemeente		Centrum Beatrixstraat e.o.	Duivenpark
1461	1970	15 - 18 meter	Quercus robur	Gemeente		Centrum Koopcentrum	Bevrijdingslaan
1462	1970	15 - 18 meter	Quercus robur	Gemeente		Centrum Koopcentrum	Bevrijdingslaan
1472	1970	15 - 18 meter	Acer saccharinum	Gemeente		Centrum Beatrixstraat e.o.	Duivenpark
1496	1980	18 - 24 meter	Salix alba	Gemeente		Noordoost Dragonder Noord	Grote Beer
1545	1970	15 - 18 meter	Acer saccharinum	Gemeente		Centrum Beatrixstraat e.o.	Duivenpark
1550	1975	15 - 18 meter	Ulmus hollandica Vegeta	Gemeente		Centrum Koopcentrum	Fluiterstraat
1558	1980	12 - 15 meter	Pterocarya fraxinifolia	Gemeente		Centrum Beatrixstraat e.o.	Weverij
1590	1975	18 - 24 meter	Betula pendula	Gemeente		Noordoost Dragonder Noord	Grote Beer
1611	1970	15 - 18 meter	Quercus robur	Gemeente		Centrum Koopcentrum	Bevrijdingslaan
1612	1975	15 - 18 meter	Quercus robur	Gemeente		Centrum Koopcentrum	Bevrijdingslaan
1613	1975	15 - 18 meter	Populus canescens	Gemeente		Centrum Koopcentrum	Bevrijdingslaan
1618	1970	15 - 18 meter	Quercus robur	Gemeente		Centrum Koopcentrum	Bevrijdingslaan
1619	1970	15 - 18 meter	Quercus robur	Gemeente		Centrum Koopcentrum	Bevrijdingslaan
1626	1970	15 - 18 meter	Quercus robur	Gemeente		Centrum Koopcentrum	Bevrijdingslaan
1627	1970	15 - 18 meter	Quercus robur	Gemeente		Centrum Koopcentrum	Bevrijdingslaan
1635	1980	15 - 18 meter	Betula pendula Tristis	Gemeente		Noordoost Dragonder Noord	Grote Beer

1652	1975	15 - 18 meter	Betula pendula	Gemeente		Noordoost Dragonder Noord	Grote Beer
1678	1975	6 - 9 meter	Prunus serrulata Kanzan	Gemeente		Centrum Beatrixstraat e.o.	S0052
1684	1970	15 - 18 meter	Quercus robur	Gemeente		Centrum Koopcentrum	Bevrijdingslaan
1685	1970	15 - 18 meter	Quercus robur	Gemeente		Centrum Koopcentrum	Bevrijdingslaan
1686	1970	15 - 18 meter	Quercus robur	Gemeente		Centrum Koopcentrum	Bevrijdingslaan
1687	1970	15 - 18 meter	Quercus robur	Gemeente		Centrum Koopcentrum	Bevrijdingslaan
1690	1975	15 - 18 meter	Platanus acerifolia	Gemeente		Centrum Beatrixstraat e.o.	Blekerij
1691	1960	18 - 24 meter	Gleditsia triacanthos	Derden		Centrum Beatrixstraat e.o.	Duivenwal
1701	1930	15 - 18 meter	Salix alba	Gemeente		Centrum Beatrixstraat e.o.	Duivenwal
1713	1970	9 - 12 meter	Platanus acerifolia	Gemeente		Centrum Koopcentrum	Markt
1714	1970	9 - 12 meter	Platanus acerifolia	Gemeente		Centrum Koopcentrum	Markt
1760	1970	15 - 18 meter	Quercus robur	Gemeente		Centrum Koopcentrum	Bevrijdingslaan
1761	1970	15 - 18 meter	Quercus robur	Gemeente		Centrum Koopcentrum	Bevrijdingslaan
1762	1970	15 - 18 meter	Quercus robur	Gemeente		Centrum Koopcentrum	Bevrijdingslaan
1763	1970	6 - 9 meter	Prunus yedoensis	Gemeente		Centrum Beatrixstraat e.o.	Duivenpark
1764	1970	6 - 9 meter	Prunus yedoensis	Gemeente		Centrum Beatrixstraat e.o.	Duivenpark
1771	1980	15 - 18 meter	Fagus sylvatica	Gemeente		Centrum Beatrixstraat e.o.	Duivenpark
1785	1970	9 - 12 meter	Platanus acerifolia	Gemeente		Centrum Koopcentrum	Markt
1786	1970	9 - 12 meter	Platanus acerifolia	Gemeente		Centrum Koopcentrum	Markt
1787	1970	9 - 12 meter	Platanus acerifolia	Gemeente		Centrum Koopcentrum	Markt
1788	1970	9 - 12 meter	Platanus acerifolia	Gemeente		Centrum Koopcentrum	Markt

1789	1970	9 - 12 meter	Platanus acerifolia	Gemeente		Centrum Koopcentrum	Markt
1790	1970	9 - 12 meter	Platanus acerifolia	Gemeente		Centrum Koopcentrum	Markt
1791	1970	9 - 12 meter	Platanus acerifolia	Gemeente		Centrum Koopcentrum	Markt
1825	1960	15 - 18 meter	Tilia europaea Pallida	Gemeente		Centrum Koopcentrum	Gelderland
1835	1970	15 - 18 meter	Quercus robur	Gemeente		Centrum Koopcentrum	Bevrijdingslaan
1836	1970	15 - 18 meter	Quercus robur	Gemeente		Centrum Koopcentrum	Bevrijdingslaan
1837	1970	15 - 18 meter	Quercus robur	Gemeente		Centrum Koopcentrum	Bevrijdingslaan
1838	1970	15 - 18 meter	Quercus robur	Gemeente		Centrum Koopcentrum	Bevrijdingslaan
1888	1970	15 - 18 meter	Quercus robur	Gemeente		Centrum Koopcentrum	Bevrijdingslaan
1889	1980	12 - 15 meter	Acer pseudoplatanus	Gemeente		Centrum Koopcentrum	H0009
1946	1984	15 - 18 meter	Ulmus hollandica Vegeta	Gemeente		Noordoost Dragonder Noord	Veldweg
1994	1970	15 - 18 meter	Acer campestre Elsrijk	Gemeente		Noordoost Dragonder Noord	Dragonder Park
2010	1975	18 - 24 meter	Pterocarya fraxinifolia	Gemeente		Noordoost Dragonder Noord	Dragonder Park
2029	1970	18 - 24 meter	Populus tremula	Gemeente		Noordoost Dragonder Noord	Dragonder Park
2030	1970	18 - 24 meter	Populus balsamifera	Gemeente		Noordoost Dragonder Noord	Dragonder Park
2031	1970	18 - 24 meter	Acer saccharinum	Gemeente		Noordoost Dragonder Noord	Dragonder Park
2032	1970	18 - 24 meter	Acer saccharinum	Gemeente		Noordoost Dragonder Noord	Dragonder Park
2061	1974	18 - 24 meter	Quercus robur	Gemeente		Noordoost Dragonder Noord	Handjesgras
2072	1975	15 - 18 meter	Salix sepulcralis Chrysocoma	Gemeente		Noordoost Dragonder Noord	Handjesgras
2111	1970	15 - 18 meter	Quercus robur	Gemeente		Noordoost Dragonder Noord	t Melkhuis

2112	1980	15 - 18 meter	Platanus acerifolia	Gemeente		Noordoost Dragonder Noord	t Melkhuis
2117	1975	18 - 24 meter	Fraxinus excelsior Eureka	Gemeente		Noordoost Dragonder Noord	Handjesgras
2118	1975	18 - 24 meter	Fraxinus excelsior Eureka	Gemeente		Noordoost Dragonder Noord	Handjesgras
2186	1975	6 - 9 meter	Pyrus nivalis	Gemeente		Noordoost Dragonder Noord	Handjesgras
2217	1980	15 - 18 meter	Alnus glutinosa Imperialis	Gemeente		Noordoost Dragonder Noord	Tweespan
2235	1970	0 - 6 meter	Salix alba	Gemeente		Noordoost Dragonder Noord	S0006
2236	1975	18 - 24 meter	Ulmus hollandica	Gemeente		Noordoost Dragonder Noord	Dissel
2240	1980	15 - 18 meter	Gleditsia triacanthos	Gemeente		Noordoost Dragonder Noord	De Dorsvloer
2253	1940	15 - 18 meter	Salix alba	Gemeente		Noordoost Dragonder Noord	Grote Beer
2262	1970	15 - 18 meter	Salix alba	Gemeente		Noordoost Dragonder Noord	Dragonder Park
2278	1980	12 - 15 meter	Quercus frainetto	Gemeente		Noordoost Dragonder Noord	t Achterhuis
2317	1970	15 - 18 meter	Quercus palustris	Gemeente		Noordoost Dragonder Noord	Dwerggras
2322	1980	15 - 18 meter	Betula pendula	Gemeente		Noordoost Dragonder Noord	Grote Beer
2334	1975	15 - 18 meter	Carpinus betulus	Gemeente		Noordoost Dragonder Noord	Grote Beer
2336	1984	12 - 15 meter	Carpinus betulus	Gemeente		Noordoost Dragonder Noord	Grote Beer
2365	1980	15 - 18 meter	Alnus spaethii	Gemeente		Noordoost Dragonder Noord	Doddegras
2369	1975	18 - 24 meter	Betula pendula	Gemeente		Noordoost Dragonder Noord	Grote Beer

2396	1975	15 - 18 meter	Fraxinus excelsior Eureka	Gemeente		Noordoost Dragonder Noord	t Koetshuis
2430	1984	12 - 15 meter	Cladrastis kentukea	Gemeente		Noordoost Dragonder Noord	Dissel
2432	1980	15 - 18 meter	Sophora japonica	Gemeente		Noordoost Dragonder Noord	Dissel
2433	1986	15 - 18 meter	Sophora japonica	Gemeente		Noordoost Dragonder Noord	Dissel
2434	1986	12 - 15 meter	Cladrastis kentukea	Gemeente		Noordoost Dragonder Noord	Dissel
2457	1970	15 - 18 meter	Salix alba	Gemeente		Noordoost Dragonder Noord	Dragonder Park
2458	1970	15 - 18 meter	Salix alba	Gemeente		Noordoost Dragonder Noord	Dragonder Park
2461	1980	15 - 18 meter	Platanus acerifolia	Gemeente		Noordoost Dragonder Noord	t Koetshuis
2486	1984	15 - 18 meter	Robinia pseudoacacia Bessoniana	Gemeente		Noordoost Dragonder Noord	Doddegras
2520	1965	15 - 18 meter	Aesculus hippocastanum	Gemeente		Noordoost Dragonder Zuid	Valleistraat
2521	1965	15 - 18 meter	Aesculus hippocastanum	Gemeente		Noordoost Dragonder Zuid	Valleistraat
2522	1965	15 - 18 meter	Aesculus hippocastanum	Gemeente		Noordoost Dragonder Zuid	Valleistraat
2545	1970	18 - 24 meter	Fraxinus angustifolia Raywood	Gemeente		Noordoost Dragonder Noord	t Melkhuis
2547	1986	15 - 18 meter	Quercus palustris	Gemeente		Noordoost Dragonder Noord	Vedergras
2548	1986	15 - 18 meter	Quercus palustris	Gemeente		Noordoost Dragonder Noord	Vedergras
2552	1970	18 - 24 meter	Quercus palustris	Gemeente		Noordoost Dragonder Zuid	Grote Beer
2553	1970	18 - 24 meter	Quercus palustris	Gemeente		Noordoost Dragonder Zuid	Grote Beer

2584	1975	18 - 24 meter	Quercus palustris	Gemeente		Noordoost Dragonder Noord	t Voorhuis
2599	1979	15 - 18 meter	Quercus robur	Gemeente		Noordoost Dragonder Noord	Gersteveld
2619	1970	18 - 24 meter	Quercus robur	Gemeente		Noordoost Dragonder Noord	Dragonder Park
2621	1970	15 - 18 meter	Acer campestre	Gemeente		Noordoost Dragonder Noord	Dragonder Park
2708	1975	15 - 18 meter	Robinia pseudoacacia Bessoniana	Gemeente		Noordoost Dragonder Noord	Doddegras
2736	1970	0 - 6 meter	Salix alba	Gemeente		Noordoost Dragonder Noord	Grote Beer
2737	1970	0 - 6 meter	Salix alba	Gemeente		Noordoost Dragonder Noord	Grote Beer
2758	1980	15 - 18 meter	Quercus palustris	Gemeente		Noordoost Dragonder Noord	Lange Dreef
2766	1984	15 - 18 meter	Robinia pseudoacacia Bessoniana	Gemeente		Noordoost Dragonder Noord	Korte Dreef
2772	1970	18 - 24 meter	Fraxinus excelsior	Gemeente		Noordoost Dragonder Noord	Korte Dreef
2773	1975	15 - 18 meter	Betula nigra	Gemeente		Noordoost Dragonder Noord	Lange Dreef
2774	1975	15 - 18 meter	Betula nigra	Gemeente		Noordoost Dragonder Noord	Lange Dreef
2797	1975	18 - 24 meter	Quercus palustris	Gemeente		Noordoost Dragonder Noord	t Voorhuis
2799	1970	18 - 24 meter	Quercus palustris	Gemeente		Noordoost Dragonder Zuid	Grote Beer
2800	1970	18 - 24 meter	Quercus palustris	Gemeente		Noordoost Dragonder Zuid	Grote Beer
2825	1970	18 - 24 meter	Quercus palustris	Gemeente		Noordoost Dragonder Noord	Dragonder Park
2826	1970	18 - 24 meter	Quercus palustris	Gemeente		Noordoost Dragonder Noord	Dragonder Park

2829	1970	15 - 18 meter	Acer campestre Elsrijk	Gemeente		Noordoost Dragonder Noord	Dragonder Park
2870	1970	6 - 9 meter	Salix alba Sericea	Gemeente		Noordoost Dragonder Noord	Dragonder Park
2881	1985	18 - 24 meter	Aesculus hippocastanum Baumannii	Gemeente		Noordoost Dragonder Noord	Waterman
2916	1970	18 - 24 meter	Salix sepulcralis Chrysocoma	Gemeente		Noordoost Dragonder Noord	Lemoen
2944	1970	18 - 24 meter	Quercus palustris	Gemeente		Noordoost Dragonder Noord	Dragonder Park
2945	1970	15 - 18 meter	Quercus robur	Gemeente		Noordoost Dragonder Noord	Dragonder Park
2948	1970	15 - 18 meter	Robinia pseudoacacia Frisia	Gemeente		Noordoost Dragonder Noord	Dragonder Park
2964	1975	12 - 15 meter	Carpinus betulus Fastigiata	Gemeente		Noordoost Dragonder Noord	De Schelf
2965	1975	12 - 15 meter	Carpinus betulus Fastigiata	Gemeente		Noordoost Dragonder Noord	De Schelf
2966	1975	12 - 15 meter	Carpinus betulus Fastigiata	Gemeente		Noordoost Dragonder Noord	De Schelf
2967	1975	12 - 15 meter	Carpinus betulus Fastigiata	Gemeente		Noordoost Dragonder Noord	De Schelf
2980	1975	18 - 24 meter	Quercus palustris	Gemeente		Noordoost Dragonder Noord	t Voorhuis
2981	1975	18 - 24 meter	Quercus palustris	Gemeente		Noordoost Dragonder Noord	t Voorhuis
2982	1975	18 - 24 meter	Quercus palustris	Gemeente		Noordoost Dragonder Noord	t Voorhuis
2983	1975	18 - 24 meter	Quercus palustris	Gemeente		Noordoost Dragonder Noord	t Voorhuis
2984	1975	18 - 24 meter	Quercus palustris	Gemeente		Noordoost Dragonder Noord	t Voorhuis
2985	1975	15 - 18 meter	Robinia pseudoacacia	Gemeente		Noordoost Dragonder Noord	t Voorhuis

2987	1975	15 - 18 meter	Robinia pseudoacacia	Gemeente		Noordoost Dragonder Noord	t Voorhuis
2988	1970	18 - 24 meter	Quercus palustris	Gemeente		Noordoost Dragonder Noord	t Voorhuis
2990	1975	15 - 18 meter	Robinia pseudoacacia	Gemeente		Noordoost Dragonder Noord	t Voorhuis
3116	1970	18 - 24 meter	Quercus palustris	Gemeente		Noordoost Dragonder Noord	t Melkhuis
3136	1975	15 - 18 meter	Quercus robur	Gemeente		Noordoost Dragonder Zuid	Valleistraat
3138	1965	15 - 18 meter	Aesculus hippocastanum	Gemeente		Noordoost Dragonder Zuid	Valleistraat
3168	1970	18 - 24 meter	Salix alba	Gemeente		Noordoost Dragonder Noord	Dissel
3169	1970	18 - 24 meter	Salix alba	Gemeente		Noordoost Dragonder Noord	Dissel
3191	1975	18 - 24 meter	Fraxinus excelsior	Gemeente		Noordoost Dragonder Noord	Grote Beer
3217	1980	15 - 18 meter	Ulmus hollandica Commelin	Gemeente		Noordoost Dragonder Noord	Tarweveld
3278	1975	15 - 18 meter	Tilia europaea Euchlora	Gemeente		Noordoost Dragonder Noord	Tarweveld
3279	1975	15 - 18 meter	Tilia europaea Euchlora	Gemeente		Noordoost Dragonder Noord	Tarweveld
3288	1970	15 - 18 meter	Robinia pseudoacacia Frisia	Gemeente		Noordoost Dragonder Noord	Dragonder Park
3334	1970	18 - 24 meter	Quercus palustris	Gemeente		Noordoost Dragonder Zuid	Grote Beer
3335	1970	18 - 24 meter	Quercus palustris	Gemeente		Noordoost Dragonder Zuid	Grote Beer
3336	1970	18 - 24 meter	Quercus palustris	Gemeente		Noordoost Dragonder Zuid	Grote Beer
3337	1970	15 - 18 meter	Quercus palustris	Gemeente		Noordoost Dragonder Zuid	Grote Beer

3338	1970	15 - 18 meter	Quercus palustris	Gemeente		Noordoost Dragonder Zuid	Grote Beer
3339	1970	15 - 18 meter	Quercus palustris	Gemeente		Noordoost Dragonder Zuid	Grote Beer
3345	1965	15 - 18 meter	Fagus sylvatica	Gemeente		Noordoost Dragonder Zuid	Valleistraat
3354	1970	15 - 18 meter	Quercus palustris	Gemeente		Noordoost Dragonder Zuid	Grote Beer
3355	1970	15 - 18 meter	Quercus palustris	Gemeente		Noordoost Dragonder Zuid	Grote Beer
3356	1970	15 - 18 meter	Quercus palustris	Gemeente		Noordoost Dragonder Zuid	Grote Beer
3357	1970	15 - 18 meter	Quercus palustris	Gemeente		Noordoost Dragonder Zuid	Grote Beer
3358	1970	15 - 18 meter	Quercus palustris	Gemeente		Noordoost Dragonder Zuid	Grote Beer
3381	1970	18 - 24 meter	Salix sepulcralis Chrysocoma	Gemeente		Noordoost Dragonder Zuid	Noorderkroon
3395	1980	15 - 18 meter	Quercus robur	Gemeente		Noordoost Dragonder Noord	H0052
3398	1970	15 - 18 meter	Salix sepulcralis Chrysocoma	Gemeente		Noordoost Dragonder Zuid	Prins Clauslaan
3399	1970	15 - 18 meter	Salix sepulcralis Chrysocoma	Gemeente		Noordoost Dragonder Zuid	Prins Clauslaan
3422	1970	15 - 18 meter	Fagus sylvatica	Gemeente		Noordoost Dragonder Noord	Dragonder Park
3423	1970	15 - 18 meter	Fagus sylvatica	Gemeente		Noordoost Dragonder Noord	Dragonder Park
3433	1970	18 - 24 meter	Acer saccharinum Pyramidale	Gemeente		Noordoost Dragonder Noord	Dwerggras
3439	1970	18 - 24 meter	Acer saccharinum Pyramidale	Gemeente		Noordoost Dragonder Noord	Dwerggras
3447	1975	15 - 18 meter	Fagus sylvatica	Gemeente		Noordoost Dragonder Zuid	Boogschutter

3460	1975	9 - 12 meter	Platanus acerifolia	Gemeente		Noordoost Dragonder Zuid	Castor
3461	1975	9 - 12 meter	Platanus acerifolia	Gemeente		Noordoost Dragonder Zuid	Castor
3485	1975	15 - 18 meter	Acer campestre	Gemeente		Noordoost Dragonder Noord	Dragonder Park
3514	1970	18 - 24 meter	Quercus palustris	Gemeente		Noordoost Dragonder Zuid	Grote Beer
3515	1970	18 - 24 meter	Quercus palustris	Gemeente		Noordoost Dragonder Zuid	Grote Beer
3516	1970	18 - 24 meter	Quercus palustris	Gemeente		Noordoost Dragonder Zuid	Grote Beer
3517	1970	18 - 24 meter	Quercus palustris	Gemeente		Noordoost Dragonder Zuid	Grote Beer
3518	1970	18 - 24 meter	Quercus palustris	Gemeente		Noordoost Dragonder Zuid	Grote Beer
3519	1970	18 - 24 meter	Quercus palustris	Gemeente		Noordoost Dragonder Zuid	Grote Beer
3520	1970	18 - 24 meter	Quercus palustris	Gemeente		Noordoost Dragonder Zuid	Grote Beer
3521	1970	18 - 24 meter	Quercus palustris	Gemeente		Noordoost Dragonder Zuid	Grote Beer
3522	1970	18 - 24 meter	Quercus palustris	Gemeente		Noordoost Dragonder Zuid	Grote Beer
3593	1984	18 - 24 meter	Salix alba	Gemeente		Noordoost Dragonder Noord	Dragonder Park
3621	1970	18 - 24 meter	Quercus cerris	Gemeente		Noordoost Dragonder Noord	Roggeveld
3622	1970	18 - 24 meter	Quercus cerris	Gemeente		Noordoost Dragonder Noord	Roggeveld
3628	1975	15 - 18 meter	Sophora japonica	Gemeente		Noordoost Dragonder Noord	t Voorhuis
3711	1970	15 - 18 meter	Ulmus hollandica Commelin	Gemeente		Noordoost Dragonder Noord	Ronde Erf

3727	1975	9 - 12 meter	Platanus acerifolia	Gemeente		Noordoost Dragonder Zuid	Castor
3728	1975	9 - 12 meter	Platanus acerifolia	Gemeente		Noordoost Dragonder Zuid	Castor
3729	1975	9 - 12 meter	Platanus acerifolia	Gemeente		Noordoost Dragonder Zuid	Castor
3730	1975	9 - 12 meter	Platanus acerifolia	Gemeente		Noordoost Dragonder Zuid	Castor
3731	1975	9 - 12 meter	Platanus acerifolia	Gemeente		Noordoost Dragonder Zuid	Castor
3732	1975	9 - 12 meter	Platanus acerifolia	Gemeente		Noordoost Dragonder Zuid	Castor
3733	1975	9 - 12 meter	Platanus acerifolia	Gemeente		Noordoost Dragonder Zuid	Castor
3734	1975	9 - 12 meter	Platanus acerifolia	Gemeente		Noordoost Dragonder Zuid	Castor
3755	1970	18 - 24 meter	Salix sepulcralis Chrysocoma	Gemeente		Noordoost Dragonder Zuid	Grote Beer
3758	1970	18 - 24 meter	Quercus palustris	Gemeente		Noordoost Dragonder Zuid	Grote Beer
3759	1970	18 - 24 meter	Quercus palustris	Gemeente		Noordoost Dragonder Zuid	Grote Beer
3760	1970	18 - 24 meter	Quercus palustris	Gemeente		Noordoost Dragonder Zuid	Grote Beer
3761	1970	18 - 24 meter	Quercus palustris	Gemeente		Noordoost Dragonder Zuid	Grote Beer
3773	1965	18 - 24 meter	Platanus hispanica	Gemeente		Noordoost Dragonder Zuid	Zuiderkruis
3774	1965	18 - 24 meter	Platanus hispanica	Gemeente		Noordoost Dragonder Zuid	Zuiderkruis
3775	1965	18 - 24 meter	Platanus hispanica	Gemeente		Noordoost Dragonder Zuid	Zuiderkruis
3822	1975	6 - 9 meter	Platanus acerifolia	Gemeente		Noordoost Dragonder Noord	S0009

3831	1960	9 - 12 meter	Salix alba	Gemeente		Noordoost Dragonder Noord	Ronde Erf
3933	1975	18 - 24 meter	Robinia ambigua Decaisneana	Gemeente		Noordoost Dragonder Noord	Vingergras
3934	1975	18 - 24 meter	Robinia ambigua Decaisneana	Gemeente		Noordoost Dragonder Noord	Vingergras
3935	1980	15 - 18 meter	Robinia ambigua Decaisneana	Gemeente		Noordoost Dragonder Noord	Vingergras
3979	1970	18 - 24 meter	Quercus palustris	Gemeente		Noordoost Dragonder Zuid	Grote Beer
4023	1984	15 - 18 meter	Fagus sylvatica	Gemeente		Noordoost Dragonder Noord	Dragonder Park
4034	1970	18 - 24 meter	Quercus palustris	Gemeente		Noordoost Dragonder Zuid	Grote Beer
4035	1970	18 - 24 meter	Quercus palustris	Gemeente		Noordoost Dragonder Zuid	Grote Beer
4036	1970	18 - 24 meter	Quercus palustris	Gemeente		Noordoost Dragonder Zuid	Grote Beer
4055	1970	15 - 18 meter	Carpinus betulus	Gemeente		Noordoost Dragonder Zuid	Zuiderkruis
4056	1970	15 - 18 meter	Carpinus betulus	Gemeente		Noordoost Dragonder Zuid	Zuiderkruis
4069	1965	15 - 18 meter	Liriodendron tulipifera	Gemeente		Noordoost Dragonder Zuid	Hubert van Zuilenweg
4077	1970	18 - 24 meter	Zelkova serrata	Gemeente		Noordoost Dragonder Zuid	H0005
4134	1975	15 - 18 meter	Salix sepulcralis Chrysocoma	Gemeente		Noordoost Dragonder Zuid	Noorderkroon
4135	1975	15 - 18 meter	Salix sepulcralis Chrysocoma	Gemeente		Noordoost Dragonder Zuid	Noorderkroon
4148	1970	15 - 18 meter	Tilia europaea	Gemeente		Noordoost Dragonder Zuid	Valleistraat
4158	1970	18 - 24 meter	Quercus robur	Gemeente		Noordoost Dragonder Zuid	Valleistraat

4159	1970	18 - 24 meter	Quercus palustris	Gemeente		Noordoost Dragonder Noord	Ronde Erf
4160	1970	18 - 24 meter	Quercus palustris	Gemeente		Noordoost Dragonder Noord	Ronde Erf
4162	1970	18 - 24 meter	Quercus palustris	Gemeente		Noordoost Dragonder Noord	Ronde Erf
4208	1970	15 - 18 meter	Quercus robur	Gemeente		Noordoost Dragonder Zuid	Valleistraat
4216	1955	12 - 15 meter	Betula nigra	Particulier	80	Noordoost Dragonder Zuid	Valleistraat
4241	1970	15 - 18 meter	Quercus palustris	Gemeente		Noordoost Dragonder Zuid	Grote Beer
4242	1970	18 - 24 meter	Quercus palustris	Gemeente		Noordoost Dragonder Zuid	Grote Beer
4327	1970	18 - 24 meter	Quercus palustris	Gemeente		Noordoost Dragonder Zuid	Sirius
4328	1970	18 - 24 meter	Quercus palustris	Gemeente		Noordoost Dragonder Zuid	Sirius
4349	1970	15 - 18 meter	Salix sepulcralis Chrysocoma	Gemeente		Noordoost Dragonder Zuid	Prins Clauslaan
4350	1970	15 - 18 meter	Salix sepulcralis Chrysocoma	Gemeente		Noordoost Dragonder Zuid	Prins Clauslaan
4375	1975	18 - 24 meter	Betula pendula	Gemeente		Noordoost Dragonder Zuid	Castor
4437	1970	18 - 24 meter	Quercus palustris	Gemeente		Noordoost Dragonder Noord	Ronde Erf
4498	1960	> 24 meter	Populus canescens	Gemeente		Noordoost Dragonder Zuid	Zuiderkruis
4511	1960	18 - 24 meter	Platanus acerifolia	Gemeente		Zuidoost Engelenburg	De Tinneweide
4512	1960	18 - 24 meter	Platanus acerifolia	Gemeente		Zuidoost Engelenburg	De Tinneweide
4513	1960	18 - 24 meter	Platanus acerifolia	Gemeente		Zuidoost Engelenburg	De Tinneweide
4514	1960	18 - 24 meter	Platanus acerifolia	Gemeente		Zuidoost Engelenburg	De Tinneweide

4515	1960	18 - 24 meter	Platanus acerifolia	Gemeente		Zuidoost Engelenburg	De Tinneweide
4516	1960	18 - 24 meter	Platanus acerifolia	Gemeente		Zuidoost Engelenburg	De Tinneweide
4517	1960	18 - 24 meter	Platanus acerifolia	Gemeente		Zuidoost Engelenburg	De Tinneweide
4518	1960	18 - 24 meter	Platanus acerifolia	Gemeente		Zuidoost Engelenburg	De Tinneweide
4519	1960	18 - 24 meter	Platanus acerifolia	Gemeente		Zuidoost Engelenburg	De Tinneweide
4600	1975	15 - 18 meter	Robinia pseudoacacia Bessoniana	Gemeente		Noordoost Dragonder Zuid	Zuiderkruis
4601	1975	15 - 18 meter	Robinia pseudoacacia Bessoniana	Gemeente		Noordoost Dragonder Zuid	Zuiderkruis
4602	1975	15 - 18 meter	Robinia pseudoacacia Bessoniana	Gemeente		Noordoost Dragonder Zuid	Zuiderkruis
4603	1975	15 - 18 meter	Robinia pseudoacacia Bessoniana	Gemeente		Noordoost Dragonder Zuid	Zuiderkruis
4672	1970	18 - 24 meter	Quercus palustris	Gemeente		Noordoost Dragonder Zuid	Sirius
4685	1970	18 - 24 meter	Quercus palustris	Gemeente		Noordoost Dragonder Zuid	Grote Beer
4686	1970	18 - 24 meter	Quercus palustris	Gemeente		Noordoost Dragonder Zuid	Grote Beer
4687	1970	18 - 24 meter	Quercus palustris	Gemeente		Noordoost Dragonder Zuid	Grote Beer
4688	1970	18 - 24 meter	Quercus palustris	Gemeente		Noordoost Dragonder Zuid	Grote Beer
4689	1970	18 - 24 meter	Quercus palustris	Gemeente		Noordoost Dragonder Zuid	Grote Beer
4690	1970	18 - 24 meter	Quercus palustris	Gemeente		Noordoost Dragonder Zuid	Grote Beer
4715	1950	0 - 6 meter	Salix alba	Gemeente		Noordoost Spitsbergen	Willem Barentszstraat
4716	1975	18 - 24 meter	Salix sepulcralis Chrysocoma	Gemeente		Noordoost Spitsbergen	Willem Barentszstraat
4718	1975	0 - 6 meter	Salix alba	Gemeente		Noordoost Spitsbergen	Willem Barentszstraat
4725	1960	15 - 18 meter	Tilia europaea	Particulier	73	Noordoost Spitsbergen	Buurtlaan oost

4728	1970	18 - 24 meter	Quercus palustris	Gemeente		Noordoost Dragonder Zuid	Sirius
4729	1970	18 - 24 meter	Quercus palustris	Gemeente		Noordoost Dragonder Zuid	Sirius
4730	1970	18 - 24 meter	Quercus palustris	Gemeente		Noordoost Dragonder Zuid	Sirius
4731	1970	18 - 24 meter	Quercus palustris	Gemeente		Noordoost Dragonder Zuid	Sirius
4732	1970	18 - 24 meter	Quercus palustris	Gemeente		Noordoost Dragonder Zuid	Sirius
4733	1970	18 - 24 meter	Quercus palustris	Gemeente		Noordoost Dragonder Zuid	Sirius
4734	1970	18 - 24 meter	Quercus palustris	Gemeente		Noordoost Dragonder Zuid	Grote Beer
4735	1970	18 - 24 meter	Quercus palustris	Gemeente		Noordoost Dragonder Zuid	Grote Beer
4736	1970	18 - 24 meter	Quercus palustris	Gemeente		Noordoost Dragonder Zuid	Grote Beer
4737	1970	18 - 24 meter	Quercus palustris	Gemeente		Noordoost Dragonder Zuid	Grote Beer
4738	1970	18 - 24 meter	Quercus palustris	Gemeente		Noordoost Dragonder Zuid	Grote Beer
4739	1970	18 - 24 meter	Quercus palustris	Gemeente		Noordoost Dragonder Zuid	Grote Beer
4740	1970	18 - 24 meter	Quercus palustris	Gemeente		Noordoost Dragonder Zuid	Grote Beer
4741	1970	18 - 24 meter	Quercus palustris	Gemeente		Noordoost Dragonder Zuid	Grote Beer
4779	1975	18 - 24 meter	Platanus hispanica	Gemeente		Noordoost Spitsbergen	Grote Beer
4800	1950	15 - 18 meter	Quercus robur	Gemeente		Zuidoost Petenbos	Brinkersteeg
4813	1950	> 24 meter	Salix alba	Gemeente		Noordoost Spitsbergen	Spitsbergenweg
4828	1980	15 - 18 meter	Carpinus betulus	Gemeente		Noordoost Spitsbergen	Spitsbergenweg

4839	1970	15 - 18 meter	<i>Alnus glutinosa</i>	Gemeente		Noordoost Spitsbergen	Spitsbergenweg
4850	1980	15 - 18 meter	<i>Salix sepulcralis</i> <i>Chrysocoma</i>	Derden		Zuidoost Engelenburg	De Palmen Grift
4872	1970	18 - 24 meter	<i>Quercus palustris</i>	Gemeente		Noordoost Dragonder Zuid	Sirius
4873	1970	18 - 24 meter	<i>Quercus palustris</i>	Gemeente		Noordoost Dragonder Zuid	Sirius
4874	1970	18 - 24 meter	<i>Quercus palustris</i>	Gemeente		Noordoost Dragonder Zuid	Sirius
4875	1970	18 - 24 meter	<i>Quercus palustris</i>	Gemeente		Noordoost Dragonder Zuid	Sirius
4908	1975	15 - 18 meter	<i>Fagus sylvatica</i>	Gemeente		Noordoost Dragonder Zuid	Grote Beer
4909	1975	15 - 18 meter	<i>Fagus sylvatica</i>	Gemeente		Noordoost Dragonder Zuid	Grote Beer
4920	1975	15 - 18 meter	<i>Aesculus hippocastanum</i>	Gemeente		Noordoost Dragonder Zuid	Zuiderkruis
4921	1975	15 - 18 meter	<i>Catalpa speciosa</i>	Gemeente		Noordoost Dragonder Zuid	Zuiderkruis
4922	1975	15 - 18 meter	<i>Catalpa speciosa</i>	Gemeente		Noordoost Dragonder Zuid	Zuiderkruis
4936	1975	18 - 24 meter	<i>Platanus hispanica</i>	Gemeente		Noordoost Spitsbergen	Grote Beer
4937	1970	18 - 24 meter	<i>Quercus palustris</i>	Gemeente		Noordoost Dragonder Zuid	Sirius
4938	1970	18 - 24 meter	<i>Quercus palustris</i>	Gemeente		Noordoost Dragonder Zuid	Sirius
4950	1970	18 - 24 meter	<i>Quercus palustris</i>	Gemeente		Noordoost Dragonder Zuid	Sirius
4959	1975	15 - 18 meter	<i>Robinia pseudoacacia</i> <i>Bessoniana</i>	Gemeente		Noordoost Dragonder Noord	S0011
4960	1980	15 - 18 meter	<i>Robinia pseudoacacia</i> <i>Unifoliola</i>	Gemeente		Noordoost Dragonder Noord	S0013
4967	1970	18 - 24 meter	<i>Quercus palustris</i>	Gemeente		Noordoost Dragonder Zuid	Grote Beer

4969	1970	15 - 18 meter	Quercus palustris	Gemeente		Noordoost Dragonder Zuid	Grote Beer
4970	1970	18 - 24 meter	Quercus palustris	Gemeente		Noordoost Dragonder Zuid	Grote Beer
5025	1970	15 - 18 meter	Quercus palustris	Gemeente		Noordoost Dragonder Zuid	Grote Beer
5026	1970	15 - 18 meter	Quercus palustris	Gemeente		Noordoost Dragonder Zuid	Grote Beer
5068	1970	15 - 18 meter	Fagus sylvatica	Gemeente		Noordoost Dragonder Noord	Dragonder Park
5069	1970	15 - 18 meter	Fagus sylvatica	Gemeente		Noordoost Dragonder Noord	Dragonder Park
5120	1970	15 - 18 meter	Alnus glutinosa	Gemeente		Noordoost Spitsbergen	Spitsbergenw eg
5159	1965	15 - 18 meter	Salix sepulcralis Chrysocoma	Gemeente		Noordoost Dragonder Zuid	Prins Clauslaan
5220	1950	18 - 24 meter	Salix alba	Gemeente		Noordoost Spitsbergen	Spitsbergenw eg
5236	1970	15 - 18 meter	Fagus sylvatica	Gemeente		Noordoost Dragonder Noord	Dragonder Park
5237	1970	15 - 18 meter	Fagus sylvatica	Gemeente		Noordoost Dragonder Noord	Dragonder Park
5238	1975	15 - 18 meter	Robinia pseudoacacia Bessoniana	Gemeente		Noordoost Dragonder Noord	S0011
5324	1975	9 - 12 meter	Carpinus betulus	Gemeente		Noordoost Dragonder Zuid	Zuiderkruis
5493	1975	15 - 18 meter	Robinia pseudoacacia	Gemeente		Noordoost Dragonder Zuid	Zuiderkruis
5507	1975	15 - 18 meter	Robinia pseudoacacia Bessoniana	Gemeente		Noordoost Dragonder Zuid	Zuiderkruis
5584	1975	15 - 18 meter	Acer pseudoplatanus	Gemeente		Noordoost Spitsbergen	Willem Barentszstraat
5605	1950	15 - 18 meter	Tilia cordata	Derden		Noordoost De Compagnie Oost	Galileistraat
5620	1970	18 - 24 meter	Quercus palustris	Gemeente		Noordoost Dragonder Zuid	Sirius

5621	1970	18 - 24 meter	Quercus palustris	Gemeente		Noordoost Dragonder Zuid	Sirius
5622	1970	18 - 24 meter	Quercus palustris	Gemeente		Noordoost Dragonder Zuid	Sirius
5623	1970	18 - 24 meter	Quercus palustris	Gemeente		Noordoost Dragonder Zuid	Sirius
5624	1970	18 - 24 meter	Quercus palustris	Gemeente		Noordoost Dragonder Zuid	Sirius
5631	1960	> 24 meter	Populus canescens	Gemeente		Noordoost Dragonder Zuid	Zuiderkruis
5652	1960	18 - 24 meter	Quercus robur	Gemeente		Zuidoost Engelenburg	Stadspark
5725	1960	18 - 24 meter	Quercus palustris	Gemeente		Zuidoost Engelenburg	Spanjaardsgoed
5730	1960	18 - 24 meter	Quercus palustris	Gemeente		Zuidoost Engelenburg	Spanjaardsgoed
5731	1960	18 - 24 meter	Quercus palustris	Gemeente		Zuidoost Engelenburg	Spanjaardsgoed
5733	1970	18 - 24 meter	Quercus coccinea	Gemeente		Zuidoost Engelenburg	Spanjaardsgoed
5734	1970	15 - 18 meter	Quercus palustris	Gemeente		Zuidoost Engelenburg	Spanjaardsgoed
5735	1960	18 - 24 meter	Quercus palustris	Gemeente		Zuidoost Engelenburg	Spanjaardsgoed
5856	1960	18 - 24 meter	Platanus acerifolia	Gemeente		Zuidoost Engelenburg	De Tinneweide
5857	1960	18 - 24 meter	Platanus acerifolia	Gemeente		Zuidoost Engelenburg	De Tinneweide
5858	1960	18 - 24 meter	Platanus acerifolia	Gemeente		Zuidoost Engelenburg	De Tinneweide
5859	1960	18 - 24 meter	Platanus acerifolia	Gemeente		Zuidoost Engelenburg	De Tinneweide
5860	1960	18 - 24 meter	Platanus acerifolia	Gemeente		Zuidoost Engelenburg	De Tinneweide
5861	1960	18 - 24 meter	Platanus acerifolia	Gemeente		Zuidoost Engelenburg	De Tinneweide
5862	1960	18 - 24 meter	Platanus acerifolia	Gemeente		Zuidoost Engelenburg	De Tinneweide
5863	1960	18 - 24 meter	Platanus acerifolia	Gemeente		Zuidoost Engelenburg	De Tinneweide
5864	1960	18 - 24 meter	Platanus acerifolia	Gemeente		Zuidoost Engelenburg	De Tinneweide
5865	1960	18 - 24 meter	Platanus acerifolia	Gemeente		Zuidoost Engelenburg	De Tinneweide
5866	1960	18 - 24 meter	Platanus acerifolia	Gemeente		Zuidoost Engelenburg	De Tinneweide

5867	1960	18 - 24 meter	Platanus acerifolia	Gemeente		Zuidoost Engelenburg	De Tinneweide
5868	1960	18 - 24 meter	Platanus acerifolia	Gemeente		Zuidoost Engelenburg	De Tinneweide
5869	1960	18 - 24 meter	Platanus acerifolia	Gemeente		Zuidoost Engelenburg	De Tinneweide
5883	1960	0 - 6 meter	Salix alba	Gemeente		Noordoost Dragonder Oost	Nansenstraat
5885	1960	0 - 6 meter	Salix alba	Gemeente		Noordoost Dragonder Oost	Nansenstraat
5918	1970	15 - 18 meter	Alnus glutinosa	Gemeente		Noordoost Spitsbergen	Spitsbergenweg
5959	1965	15 - 18 meter	Liriodendron tulipifera	Gemeente		Noordoost Dragonder Zuid	Hubert van Zuilenweg
5964	1975	18 - 24 meter	Quercus coccinea Splendens	Gemeente		Noordoost Spitsbergen	Grote Beer
5966	2005	0 - 6 meter	Salix alba	Gemeente		Noordoost Dragonder Oost	Nansenstraat
5971	1960	0 - 6 meter	Salix alba	Gemeente		Noordoost Dragonder Oost	Nansenstraat
6052	1970	15 - 18 meter	Salix sepulcralis Chrysocoma	Gemeente		Zuidoost Engelenburg	De Palmen Grift
6058	1960	15 - 18 meter	Betula nigra	Gemeente		Zuidoost Engelenburg	De Palmen Grift
6059	1960	15 - 18 meter	Betula nigra	Gemeente		Zuidoost Engelenburg	De Palmen Grift
6065	1960	15 - 18 meter	Betula nigra	Gemeente		Zuidoost Engelenburg	De Palmen Grift
6091	1960	15 - 18 meter	Quercus robur	Gemeente		Zuidoost Engelenburg	Stadspark
6092	1960	15 - 18 meter	Quercus robur	Gemeente		Zuidoost Engelenburg	Stadspark
6096	1960	18 - 24 meter	Platanus acerifolia	Gemeente		Zuidoost Engelenburg	De Tinneweide
6097	1960	18 - 24 meter	Platanus acerifolia	Gemeente		Zuidoost Engelenburg	De Tinneweide
6116	1965	15 - 18 meter	Fagus sylvatica Atropunicea	Gemeente		Zuidoost Engelenburg	De Kleine Pekken
6122	1960	15 - 18 meter	Acer negundo	Derden		Zuidoost Engelenburg	De Sterke Arm
6124	1950	15 - 18 meter	Aesculus hippocastanum	Derden		Zuidoost Engelenburg	De Sterke Arm
6125	1960	18 - 24 meter	Metasequoia glyptostroboides	Derden		Zuidoost Engelenburg	De Sterke Arm

6128	1935	18 - 24 meter	Acer pseudoplatanus	Derden		Zuidoost Het Ambacht	Joodse begraafplaats
6135	1980	18 - 24 meter	Robinia pseudoacacia Appalachia	Gemeente		Zuidoost Boslaan e.o.	Azalea
6136	1974	15 - 18 meter	Platanus acerifolia	Gemeente		Zuidoost Engelenburg	Boompjesgoed
6137	1974	15 - 18 meter	Platanus acerifolia	Gemeente		Zuidoost Engelenburg	Boompjesgoed
6138	1974	15 - 18 meter	Platanus acerifolia	Gemeente		Zuidoost Engelenburg	Boompjesgoed
6140	1974	15 - 18 meter	Platanus acerifolia	Gemeente		Zuidoost Engelenburg	Boompjesgoed
6155	1960	18 - 24 meter	Platanus acerifolia	Gemeente		Zuidoost Engelenburg	De Tinneweide
6156	1960	18 - 24 meter	Platanus acerifolia	Gemeente		Zuidoost Engelenburg	De Tinneweide
6157	1960	18 - 24 meter	Platanus acerifolia	Gemeente		Zuidoost Engelenburg	De Tinneweide
6158	1960	18 - 24 meter	Platanus acerifolia	Gemeente		Zuidoost Engelenburg	De Tinneweide
6159	1960	18 - 24 meter	Platanus acerifolia	Gemeente		Zuidoost Engelenburg	De Tinneweide
6179	1960	18 - 24 meter	Platanus acerifolia	Gemeente		Zuidoost Engelenburg	De Tinneweide
6386	1960	18 - 24 meter	Quercus robur	Gemeente		Zuidoost Engelenburg	Stadspark
6398	1984	15 - 18 meter	Ulmus glabra Exoniensis	Gemeente		Zuidoost Het Ambacht	Produktiestraat
6403	1965	15 - 18 meter	Fagus sylvatica Atropunicea	Gemeente		Zuidoost Engelenburg	De Kleine Pekken
6404	1965	15 - 18 meter	Fagus sylvatica Atropunicea	Gemeente		Zuidoost Engelenburg	De Kleine Pekken
6405	1965	15 - 18 meter	Fagus sylvatica Atropunicea	Gemeente		Zuidoost Engelenburg	De Kleine Pekken
6426	1970	12 - 15 meter	Salix sepulcralis Chrysocoma	Gemeente		Noordoost Veenendaal Oost	Spitsbergenweg
6471	1940	> 24 meter	Platanus hispanica	Gemeente		Noordoost Spitsbergen	Willem Barentszstraat
6473	1960	15 - 18 meter	Platanus hispanica	Gemeente		Noordoost Spitsbergen	Willem Barentszstraat
6497	1960	0 - 6 meter	Salix alba	Gemeente		Noordoost Dragonder Oost	Nansenstraat
6567	1960	0 - 6 meter	Salix alba	Gemeente		Noordoost Dragonder Oost	Nansenstraat
6617	1950	18 - 24 meter	Salix sepulcralis Chrysocoma	Gemeente		Noordoost Dragonder Oost	S0189

6691	1980	15 - 18 meter	Robinia pseudoacacia Appalachia	Gemeente		Zuidoost Boslaan e.o.	Kamperfoelie
6693	1980	15 - 18 meter	Robinia pseudoacacia Appalachia	Gemeente		Zuidoost Boslaan e.o.	Kamperfoelie
6738	1960	0 - 6 meter	Salix alba	Gemeente		Noordoost Dragonder Oost	Nansenstraat
6789	1960	0 - 6 meter	Salix alba	Gemeente		Noordoost Dragonder Oost	Nansenstraat
6792	1960	0 - 6 meter	Salix alba	Gemeente		Noordoost Dragonder Oost	Nansenstraat
6794	1960	0 - 6 meter	Salix alba	Gemeente		Noordoost Dragonder Oost	Nansenstraat
6888	1987	15 - 18 meter	Quercus robur Fastigiata Koster	Gemeente		Zuidoost Boslaan e.o.	Middellaan
6893	1950	15 - 18 meter	Quercus robur	Gemeente		Zuidoost Petenbos	Brinkersteeg
6895	1950	18 - 24 meter	Quercus robur	Gemeente		Zuidoost Petenbos	Brinkersteeg
6919	1960	15 - 18 meter	Quercus robur	Gemeente		Zuidoost Engelenburg	Stadspark
6968	1960	15 - 18 meter	Quercus robur	Gemeente		Zuidoost Engelenburg	Stadspark
6978	1960	15 - 18 meter	Quercus robur	Gemeente		Zuidoost Engelenburg	Stadspark
6997	1960	15 - 18 meter	Quercus robur	Gemeente		Zuidoost Engelenburg	Stadspark
7000	1960	15 - 18 meter	Quercus robur	Gemeente		Zuidoost Engelenburg	Stadspark
7001	1960	15 - 18 meter	Quercus robur	Gemeente		Zuidoost Engelenburg	Stadspark
7002	1960	15 - 18 meter	Quercus robur	Gemeente		Zuidoost Engelenburg	Stadspark
7009	1970	18 - 24 meter	Liriodendron tulipifera	Derden		Zuidoost Engelenburg	De Splitting
7010	1960	18 - 24 meter	Salix sepulcralis Chrysocoma	Gemeente		Zuidoost Engelenburg	De Splitting
7011	1960	18 - 24 meter	Populus canescens	Gemeente		Zuidoost Engelenburg	De Splitting
7033	1960	18 - 24 meter	Platanus acerifolia	Gemeente		Zuidoost Engelenburg	De Tinneweide
7038	1970	15 - 18 meter	Salix sepulcralis Chrysocoma	Gemeente		Zuidoost Engelenburg	De Riethoek

7072	1950	15 - 18 meter	Quercus robur	Derden		Noordoost Veenendaal Oost	Gelders Benedeneind
7073	1950	15 - 18 meter	Quercus robur	Derden		Noordoost Veenendaal Oost	Gelders Benedeneind
7074	1950	15 - 18 meter	Quercus robur	Derden		Noordoost Veenendaal Oost	Gelders Benedeneind
7075	1950	15 - 18 meter	Quercus robur	Derden		Noordoost Veenendaal Oost	Gelders Benedeneind
7076	1950	15 - 18 meter	Quercus robur	Derden		Noordoost Veenendaal Oost	Gelders Benedeneind
7077	1950	15 - 18 meter	Quercus robur	Derden		Noordoost Veenendaal Oost	Gelders Benedeneind
7078	1950	15 - 18 meter	Quercus robur	Derden		Noordoost Veenendaal Oost	Gelders Benedeneind
7079	1950	15 - 18 meter	Quercus robur	Derden		Noordoost Veenendaal Oost	Gelders Benedeneind
7080	1930	0 - 6 meter	Tilia europaea	Particulier	15	Noordoost Veenendaal Oost	Gelders Benedeneind
7088	1960	18 - 24 meter	Platanus acerifolia	Gemeente		Zuidoost Engelenburg	De Tinneweide
7089	1960	18 - 24 meter	Platanus acerifolia	Gemeente		Zuidoost Engelenburg	De Tinneweide
7121	1970	15 - 18 meter	Ulmus hollandica Groeneveld	Gemeente		Zuidoost Engelenburg	t Holle Goed
7122	1970	15 - 18 meter	Ulmus hollandica Groeneveld	Gemeente		Zuidoost Engelenburg	t Holle Goed
7123	1970	15 - 18 meter	Ulmus hollandica Groeneveld	Gemeente		Zuidoost Engelenburg	t Holle Goed
7124	1970	15 - 18 meter	Ulmus hollandica Groeneveld	Gemeente		Zuidoost Engelenburg	t Holle Goed
7167	1990	15 - 18 meter	Quercus robur	Gemeente		Zuidoost Boslaan e.o.	Clematis
7171	1990	15 - 18 meter	Quercus robur	Gemeente		Zuidoost Boslaan e.o.	Clematis
7172	1989	15 - 18 meter	Quercus robur	Gemeente		Zuidoost Boslaan e.o.	Clematis
7178	1980	15 - 18 meter	Quercus robur Fastigiata	Gemeente		Zuidoost Boslaan e.o.	Middellaan

7196	1950	15 - 18 meter	Quercus robur	Gemeente		Zuidoost Petenbos	Houtvesterlaan
7197	1950	15 - 18 meter	Quercus robur	Gemeente		Zuidoost Petenbos	Houtvesterlaan
7210	1960	18 - 24 meter	Metasequoia glyptostroboides	Derden		Zuidoost Engelenburg	De Sterke Arm
7229	1960	18 - 24 meter	Quercus palustris	Gemeente		Zuidoost Engelenburg	Spanjaardsgoed
7251	1970	18 - 24 meter	Salix sepulcralis Chrysocoma	Gemeente		Zuidoost Engelenburg	De Riethoek
7274	1980	15 - 18 meter	Gleditsia triacanthos Sunburst	Gemeente		Zuidoost Het Ambacht	Nijverheidslaan
7309	1980	15 - 18 meter	Ulmus glabra Exoniensis	Gemeente		Zuidoost Boslaan e.o.	Prunus
7362	1970	15 - 18 meter	Betula nigra	Gemeente		Zuidoost Engelenburg	Hollandia
7363	1970	15 - 18 meter	Betula nigra	Gemeente		Zuidoost Engelenburg	Hollandia
7364	1970	15 - 18 meter	Betula nigra	Gemeente		Zuidoost Engelenburg	Hollandia
7365	1970	15 - 18 meter	Betula nigra	Gemeente		Zuidoost Engelenburg	Hollandia
7370	1960	15 - 18 meter	Salix sepulcralis Chrysocoma	Gemeente		Zuidoost Engelenburg	De Sterke Arm
7371	1960	18 - 24 meter	Salix sepulcralis Chrysocoma	Gemeente		Zuidoost Engelenburg	De Sterke Arm
7373	1960	18 - 24 meter	Quercus robur	Gemeente		Zuidoost Engelenburg	Stadspark
7391	1965	15 - 18 meter	Ailanthus altissima	Derden		Zuidoost Engelenburg	De Grote Pekken
7409	1970	15 - 18 meter	Ulmus hollandica Groeneveld	Gemeente		Zuidoost Engelenburg	t Holle Goed
7410	1980	15 - 18 meter	Robinia pseudoacacia Appalachia	Gemeente		Zuidoost Boslaan e.o.	Kamperfoelie
7413	1940	18 - 24 meter	Quercus palustris	Gemeente		Zuidoost Engelenburg	t Holle Goed
7414	1960	18 - 24 meter	Quercus palustris	Gemeente		Zuidoost Engelenburg	t Holle Goed
7415	1960	18 - 24 meter	Quercus palustris	Gemeente		Zuidoost Engelenburg	t Holle Goed
7419	1970	15 - 18 meter	Quercus cerris	Gemeente		Zuidoost Engelenburg	t Holle Goed
7420	1950	18 - 24 meter	Acer saccharinum	Gemeente		Zuidoost Engelenburg	De Sterke Arm
7421	1950	18 - 24 meter	Acer saccharinum	Derden		Zuidoost Engelenburg	De Sterke Arm
7433	1960	15 - 18 meter	Quercus robur	Gemeente		Zuidoost Engelenburg	Stadspark

7435	1960	15 - 18 meter	Fagus sylvatica Atropunicea	Gemeente		Zuidoost Engelenburg	Stadspark
7441	1975	15 - 18 meter	Robinia pseudoacacia Appalachia	Gemeente		Zuidoost Boslaan e.o.	Kamperfoelie
7445	1975	15 - 18 meter	Robinia pseudoacacia Appalachia	Gemeente		Zuidoost Boslaan e.o.	Kamperfoelie
7452	1950	18 - 24 meter	Acer saccharinum	Gemeente		Zuidoost Engelenburg	De Sterke Arm
7453	1950	18 - 24 meter	Acer saccharinum	Gemeente		Zuidoost Engelenburg	De Sterke Arm
7454	1950	18 - 24 meter	Acer saccharinum	Gemeente		Zuidoost Engelenburg	De Sterke Arm
7455	1950	18 - 24 meter	Acer saccharinum	Gemeente		Zuidoost Engelenburg	De Sterke Arm
7456	1950	18 - 24 meter	Acer saccharinum	Gemeente		Zuidoost Engelenburg	De Sterke Arm
7457	1950	18 - 24 meter	Acer saccharinum	Gemeente		Zuidoost Engelenburg	De Sterke Arm
7458	1950	18 - 24 meter	Acer saccharinum	Gemeente		Zuidoost Engelenburg	De Sterke Arm
7462	1970	15 - 18 meter	Tilia europaea	Gemeente		Zuidoost Engelenburg	Stadspark
7463	1960	12 - 15 meter	Fagus sylvatica Atropunicea	Gemeente		Zuidoost Engelenburg	Stadspark
7464	1960	15 - 18 meter	Quercus robur	Gemeente		Zuidoost Engelenburg	Stadspark
7466	1984	15 - 18 meter	Quercus robur	Gemeente		Zuidoost Het Ambacht	Parallelweg
7515	1970	15 - 18 meter	Quercus robur	Gemeente		Zuidoost Engelenburg	Stadspark
7516	1945	18 - 24 meter	Quercus palustris	Gemeente		Zuidoost Boslaan e.o.	Larikslaan
7517	1945	18 - 24 meter	Quercus palustris	Gemeente		Zuidoost Boslaan e.o.	Larikslaan
7518	1945	18 - 24 meter	Quercus palustris	Gemeente		Zuidoost Boslaan e.o.	Larikslaan
7519	1945	18 - 24 meter	Quercus palustris	Gemeente		Zuidoost Boslaan e.o.	Larikslaan
7520	1945	18 - 24 meter	Quercus palustris	Gemeente		Zuidoost Boslaan e.o.	Larikslaan
7521	1945	18 - 24 meter	Quercus palustris	Gemeente		Zuidoost Boslaan e.o.	Larikslaan
7522	1945	18 - 24 meter	Quercus rubra	Gemeente		Zuidoost Boslaan e.o.	Larikslaan
7523	1945	18 - 24 meter	Quercus palustris	Gemeente		Zuidoost Boslaan e.o.	Larikslaan
7524	1945	18 - 24 meter	Quercus palustris	Gemeente		Zuidoost Boslaan e.o.	Larikslaan

7525	1945	18 - 24 meter	Quercus palustris	Gemeente		Zuidoost Boslaan e.o.	Lariksaan
7526	1945	18 - 24 meter	Quercus palustris	Gemeente		Zuidoost Boslaan e.o.	Lariksaan
7530	1960	15 - 18 meter	Platanus acerifolia	Gemeente		Zuidoost Engelenburg	De Bongerd
7531	1960	15 - 18 meter	Platanus acerifolia	Gemeente		Zuidoost Engelenburg	De Bongerd
7581	1960	18 - 24 meter	Platanus acerifolia	Gemeente		Zuidoost Engelenburg	De Tinneweide
7582	1960	18 - 24 meter	Platanus acerifolia	Gemeente		Zuidoost Engelenburg	De Tinneweide
7604	1960	> 24 meter	Populus nigra Italica	Gemeente		Zuidoost Engelenburg	De Sterke Arm
7615	1945	18 - 24 meter	Quercus palustris	Gemeente		Zuidoost Boslaan e.o.	Boslaan
7616	1945	18 - 24 meter	Quercus palustris	Gemeente		Zuidoost Boslaan e.o.	Boslaan
7617	1945	18 - 24 meter	Quercus rubra	Gemeente		Zuidoost Boslaan e.o.	Boslaan
7618	1945	18 - 24 meter	Quercus palustris	Derden		Zuidoost Boslaan e.o.	Boslaan
7619	1945	18 - 24 meter	Quercus palustris	Gemeente		Zuidoost Boslaan e.o.	Boslaan
7620	1945	18 - 24 meter	Quercus rubra	Gemeente		Zuidoost Boslaan e.o.	Boslaan
7621	1945	18 - 24 meter	Quercus palustris	Gemeente		Zuidoost Boslaan e.o.	Boslaan
7630	1984	15 - 18 meter	Quercus robur	Gemeente		Zuidoost Het Ambacht	Parallelweg
7645	1965	15 - 18 meter	Robinia pseudoacacia Appalachia	Gemeente		Zuidoost Engelenburg	Hollandia
7661	1960	> 24 meter	Populus nigra Italica	Gemeente		Zuidoost Engelenburg	De Sterke Arm
7670	1940	18 - 24 meter	Platanus acerifolia	Gemeente		Zuidoost Het Ambacht	Parallelweg
7674	1940	18 - 24 meter	Platanus acerifolia	Gemeente		Zuidoost Het Ambacht	Parallelweg
7675	1940	18 - 24 meter	Platanus acerifolia	Gemeente		Zuidoost Het Ambacht	Parallelweg
7676	1940	18 - 24 meter	Platanus acerifolia	Gemeente		Zuidoost Het Ambacht	Parallelweg
7677	1940	18 - 24 meter	Platanus acerifolia	Gemeente		Zuidoost Het Ambacht	Parallelweg
7678	1940	18 - 24 meter	Platanus acerifolia	Gemeente		Zuidoost Het Ambacht	Parallelweg
7757	1945	18 - 24 meter	Quercus palustris	Gemeente		Zuidoost Boslaan e.o.	Lariksaan
7758	1945	18 - 24 meter	Quercus palustris	Gemeente		Zuidoost Boslaan e.o.	Lariksaan

7763	1960	12 - 15 meter	Cedrus deodara	Particulier	67	Zuidoost Boslaan e.o.	Groenelaan
7764	1945	18 - 24 meter	Fagus sylvatica Atropunicea	Particulier	23	Zuidoost Boslaan e.o.	Groenelaan
7766	1987	15 - 18 meter	Betula pendula	Gemeente		Zuidoost Boslaan e.o.	Kamperfoelie
7793	1950	15 - 18 meter	Quercus robur	Gemeente		Zuidoost Petenbos	Houtvesterlaan
7801	1945	18 - 24 meter	Quercus palustris	Gemeente		Zuidoost Boslaan e.o.	Larikslaan
7802	1945	18 - 24 meter	Quercus palustris	Gemeente		Zuidoost Boslaan e.o.	Larikslaan
7803	1945	Stobbe	Quercus palustris	Gemeente		Zuidoost Boslaan e.o.	Larikslaan
7804	1945	18 - 24 meter	Quercus palustris	Gemeente		Zuidoost Boslaan e.o.	Larikslaan
7805	1945	18 - 24 meter	Quercus palustris	Gemeente		Zuidoost Boslaan e.o.	Larikslaan
7806	1945	18 - 24 meter	Quercus palustris	Gemeente		Zuidoost Boslaan e.o.	Larikslaan
7807	1970	15 - 18 meter	Ailanthus altissima	Derden		Zuidoost Engelenburg	Duizend Roeden
7817	1945	18 - 24 meter	Quercus palustris	Gemeente		Zuidoost Boslaan e.o.	Larikslaan
7818	1945	18 - 24 meter	Quercus palustris	Gemeente		Zuidoost Boslaan e.o.	Larikslaan
7819	1945	18 - 24 meter	Quercus rubra	Gemeente		Zuidoost Boslaan e.o.	Larikslaan
7820	1970	15 - 18 meter	Platanus acerifolia	Gemeente		Zuidoost Engelenburg	Vijftien Morgen
7821	1970	15 - 18 meter	Platanus acerifolia	Gemeente		Zuidoost Engelenburg	Vijftien Morgen
7822	1970	9 - 12 meter	Platanus acerifolia	Gemeente		Zuidoost Engelenburg	Vijftien Morgen
7834	1974	15 - 18 meter	Platanus acerifolia	Gemeente		Zuidoost Engelenburg	Boompjesgoed
7835	1974	15 - 18 meter	Platanus acerifolia	Gemeente		Zuidoost Engelenburg	Boompjesgoed
7851	1950	15 - 18 meter	Quercus robur	Gemeente		Zuidoost Petenbos	Brinkersteeg
7852	1950	15 - 18 meter	Quercus robur	Gemeente		Zuidoost Petenbos	Brinkersteeg
7853	1945	18 - 24 meter	Quercus palustris	Gemeente		Zuidoost Boslaan e.o.	Boslaan
7854	1945	18 - 24 meter	Quercus palustris	Gemeente		Zuidoost Boslaan e.o.	Boslaan
7891	1960	15 - 18 meter	Quercus robur	Gemeente		Zuidoost Engelenburg	Stadspark
7893	1974	15 - 18 meter	Platanus acerifolia	Gemeente		Zuidoost Engelenburg	Boompjesgoed

7894	1974	15 - 18 meter	Platanus acerifolia	Gemeente		Zuidoost Engelenburg	Boompjesgoed
7897	1974	15 - 18 meter	Platanus acerifolia	Gemeente		Zuidoost Engelenburg	Boompjesgoed
7910	1950	18 - 24 meter	Platanus acerifolia	Gemeente		Zuidoost Het Ambacht	Parallelweg
7911	1960	18 - 24 meter	Tilia americana Nova	Gemeente		Zuidoost Het Ambacht	Parallelweg
7912	1945	18 - 24 meter	Quercus palustris	Gemeente		Zuidoost Boslaan e.o.	Boslaan
7913	1945	18 - 24 meter	Quercus palustris	Gemeente		Zuidoost Boslaan e.o.	Boslaan
7914	1945	18 - 24 meter	Quercus rubra	Gemeente		Zuidoost Boslaan e.o.	Boslaan
7915	1945	12 - 15 meter	Quercus robur	Gemeente		Zuidoost Boslaan e.o.	Boslaan
7916	1945	12 - 15 meter	Quercus robur	Gemeente		Zuidoost Boslaan e.o.	Boslaan
7917	1945	18 - 24 meter	Quercus palustris	Gemeente		Zuidoost Boslaan e.o.	Larikslaan
7918	1945	18 - 24 meter	Quercus palustris	Gemeente		Zuidoost Boslaan e.o.	Larikslaan
7919	1985	12 - 15 meter	Salix sepulcralis Chrysocoma	Gemeente		Noordoost Veenendaal Oost	Gelders Benedeneind
7920	1985	12 - 15 meter	Salix sepulcralis Chrysocoma	Gemeente		Noordoost Veenendaal Oost	Gelders Benedeneind
7934	1960	18 - 24 meter	Platanus acerifolia	Gemeente		Zuidoost Engelenburg	De Tinneweide
7935	1960	18 - 24 meter	Platanus acerifolia	Gemeente		Zuidoost Engelenburg	De Tinneweide
7936	1960	18 - 24 meter	Platanus acerifolia	Gemeente		Zuidoost Engelenburg	De Tinneweide
7937	1960	18 - 24 meter	Platanus acerifolia	Gemeente		Zuidoost Engelenburg	De Tinneweide
7938	1960	18 - 24 meter	Platanus acerifolia	Gemeente		Zuidoost Engelenburg	De Tinneweide
7939	1960	18 - 24 meter	Platanus acerifolia	Gemeente		Zuidoost Engelenburg	De Tinneweide
7968	1960	18 - 24 meter	Acer platanoides	Gemeente		Zuidoost Het Ambacht	Parallelweg
7979	1965	15 - 18 meter	Sophora japonica	Derden		Zuidoost Engelenburg	De Palmen Grift
7984	1960	18 - 24 meter	Platanus acerifolia	Gemeente		Zuidoost Engelenburg	De Tinneweide
7993	1960	15 - 18 meter	Robinia viscosa	Gemeente		Zuidoost Engelenburg	De Palmen Grift
7995	1960	18 - 24 meter	Platanus acerifolia	Gemeente		Zuidoost Engelenburg	De Tinneweide

7996	1960	18 - 24 meter	Platanus acerifolia	Gemeente		Zuidoost Engelenburg	De Tinneweide
7997	1960	18 - 24 meter	Platanus acerifolia	Gemeente		Zuidoost Engelenburg	De Tinneweide
7998	1960	15 - 18 meter	Salix sepulcralis Chrysocoma	Gemeente		Zuidoost Engelenburg	De Tinneweide
8008	1970	15 - 18 meter	Platanus acerifolia	Gemeente		Zuidoost Engelenburg	Vijftien Morgen
8059	1950	15 - 18 meter	Quercus robur	Gemeente		Zuidoost Petenbos	Margriet van Arkellaan
8060	1950	15 - 18 meter	Quercus robur	Gemeente		Zuidoost Petenbos	Margriet van Arkellaan
8061	1950	15 - 18 meter	Quercus robur	Gemeente		Zuidoost Petenbos	Margriet van Arkellaan
8062	1950	15 - 18 meter	Quercus robur	Gemeente		Zuidoost Petenbos	Margriet van Arkellaan
8063	1950	15 - 18 meter	Quercus robur	Gemeente		Zuidoost Petenbos	Margriet van Arkellaan
8082	1930	15 - 18 meter	Quercus robur	Derden		Zuidoost Het Ambacht	Groeneveldselaan
8093	1950	15 - 18 meter	Quercus robur	Gemeente		Zuidoost Petenbos	Kantmos
8094	1950	15 - 18 meter	Quercus robur	Gemeente		Zuidoost Petenbos	Kantmos
8095	1965	15 - 18 meter	Betula pendula	Gemeente		Zuidoost Petenbos	Kantmos
8098	1950	15 - 18 meter	Quercus robur	Gemeente		Zuidoost Petenbos	Kantmos
8134	1950	18 - 24 meter	Fagus sylvatica	Gemeente		Zuidoost Petenbos	Brinkersteeg
8138	1986	12 - 15 meter	Quercus robur	Gemeente		Zuidoost Petenbos	Brinkersteeg
8139	1950	15 - 18 meter	Quercus robur	Gemeente		Zuidoost Petenbos	Brinkersteeg
8140	1930	15 - 18 meter	Quercus robur	Derden		Zuidoost Het Ambacht	Groeneveldselaan
8141	1930	15 - 18 meter	Quercus robur	Derden		Zuidoost Het Ambacht	Groeneveldselaan
8142	1930	15 - 18 meter	Quercus robur	Derden		Zuidoost Het Ambacht	Groeneveldselaan
8154	1950	15 - 18 meter	Quercus robur	Gemeente		Zuidoost Petenbos	Kantmos
8157	1960	15 - 18 meter	Quercus robur	Gemeente		Zuidoost Petenbos	Otterlaan
8209	1965	15 - 18 meter	Betula nigra	Gemeente		Zuidoost Het Ambacht	Ambachtsstraat
8223	1950	15 - 18 meter	Quercus robur	Gemeente		Zuidoost Petenbos	Brinkersteeg
8235	1975	9 - 12 meter	Robinia pseudoacacia Tortuosa	Gemeente		Zuidoost Het Ambacht	Laan der Techniek

8236	1965	15 - 18 meter	Betula nigra	Particulier	27	Zuidoost Het Ambacht	Nijverheidslaan
8240	1945	> 24 meter	Populus nigra Italica	Gemeente		Zuidoost Boslaan e.o.	Clematis
8241	1945	> 24 meter	Populus nigra Italica	Gemeente		Zuidoost Boslaan e.o.	Clematis
8242	1945	> 24 meter	Populus nigra Italica	Gemeente		Zuidoost Boslaan e.o.	Clematis
8243	1945	> 24 meter	Populus nigra Italica	Gemeente		Zuidoost Boslaan e.o.	Clematis
8244	1945	> 24 meter	Populus nigra Italica	Gemeente		Zuidoost Boslaan e.o.	Clematis
8321	1965	15 - 18 meter	Acer platanoides	Derden		Zuidoost Het Ambacht	Nijverheidslaan
8335	1945	18 - 24 meter	Tilia europaea	Gemeente		Zuidoost Boslaan e.o.	Dennenlaan
8367	1950	15 - 18 meter	Quercus robur	Gemeente		Zuidoost Petenbos	Kantmos
8459	1950	18 - 24 meter	Quercus robur	Gemeente		Zuidoost Petenbos	Brinkersteeg
8460	1950	18 - 24 meter	Quercus robur	Gemeente		Zuidoost Petenbos	Brinkersteeg
8498	1950	15 - 18 meter	Quercus robur	Gemeente		Zuidoost Petenbos	Hermelijnlaan
8502	1950	15 - 18 meter	Quercus robur	Gemeente		Zuidoost Petenbos	Brinkersteeg
8536	1935	6 - 9 meter	Tilia europaea	Gemeente		Zuidoost Petenbos	Mina Krusemansingel
8613	1982	12 - 15 meter	Ulmus Dodoens	Gemeente		Zuidoost Boslaan e.o.	S0028
8619	1950	15 - 18 meter	Quercus robur	Gemeente		Zuidoost Petenbos	Kantmos
8634	1950	15 - 18 meter	Quercus robur	Gemeente		Zuidoost Petenbos	Engelse Werklaan
8674	1950	15 - 18 meter	Quercus robur	Gemeente		Zuidoost Petenbos	Margriet van Arkellaan
8693	1950	18 - 24 meter	Quercus robur	Gemeente		Zuidoost Petenbos	Brinkersteeg
8713	1950	15 - 18 meter	Quercus robur	Gemeente		Zuidoost Petenbos	Engelse Werklaan
8717	1993	15 - 18 meter	Quercus robur	Gemeente		Zuidoost Petenbos	Margriet van Arkellaan
8718	1950	15 - 18 meter	Quercus robur	Gemeente		Zuidoost Petenbos	Margriet van Arkellaan
8721	1950	15 - 18 meter	Quercus robur	Gemeente		Zuidoost Petenbos	Margriet van Arkellaan
8722	1950	9 - 12 meter	Quercus robur	Gemeente		Zuidoost Petenbos	Margriet van Arkellaan
8723	1960	12 - 15 meter	Populus lasiocarpa	Gemeente		Zuidoost Het Ambacht	Industrielaan

8724	1960	12 - 15 meter	Populus lasiocarpa	Gemeente		Zuidoost Het Ambacht	Industrielaan
8725	1960	12 - 15 meter	Populus lasiocarpa	Gemeente		Zuidoost Het Ambacht	Industrielaan
8732	1950	15 - 18 meter	Quercus robur	Gemeente		Zuidoost Petenbos	Hermelijnlaan
8740	1950	18 - 24 meter	Quercus robur	Gemeente		Zuidoost Petenbos	Brinkersteeg
8741	1950	18 - 24 meter	Quercus robur	Gemeente		Zuidoost Petenbos	Brinkersteeg
8742	1950	18 - 24 meter	Quercus robur	Gemeente		Zuidoost Petenbos	Brinkersteeg
8744	1950	18 - 24 meter	Quercus robur	Gemeente		Zuidoost Petenbos	Brinkersteeg
8746	1960	12 - 15 meter	Populus lasiocarpa	Gemeente		Zuidoost Het Ambacht	Industrielaan
8747	1960	15 - 18 meter	Quercus palustris	Gemeente		Zuidoost Het Ambacht	Industrielaan
8752	1950	18 - 24 meter	Quercus robur	Gemeente		Zuidoost Petenbos	Brinkersteeg
8753	1950	18 - 24 meter	Quercus robur	Gemeente		Zuidoost Petenbos	Brinkersteeg
8754	1950	18 - 24 meter	Quercus robur	Gemeente		Zuidoost Petenbos	Brinkersteeg
8756	1950	18 - 24 meter	Quercus robur	Gemeente		Zuidoost Petenbos	Brinkersteeg
8757	1950	18 - 24 meter	Quercus robur	Gemeente		Zuidoost Petenbos	Brinkersteeg
8758	1963	15 - 18 meter	Quercus robur	Gemeente		Zuidoost Petenbos	Brinkersteeg
8771	1950	15 - 18 meter	Quercus robur	Gemeente		Zuidoost Petenbos	Engelse Werklaan
8780	1950	18 - 24 meter	Quercus robur	Gemeente		Zuidoost Petenbos	Hermelijnlaan
8781	1950	18 - 24 meter	Quercus robur	Gemeente		Zuidoost Petenbos	Hermelijnlaan
8782	1950	18 - 24 meter	Quercus robur	Gemeente		Zuidoost Petenbos	Hermelijnlaan
8786	1950	15 - 18 meter	Quercus robur	Gemeente		Zuidoost Petenbos	Hermelijnlaan
8787	1950	15 - 18 meter	Quercus robur	Gemeente		Zuidoost Petenbos	Hermelijnlaan
8788	1950	15 - 18 meter	Quercus robur	Gemeente		Zuidoost Petenbos	Hermelijnlaan
8790	1950	15 - 18 meter	Quercus robur	Gemeente		Zuidoost Petenbos	Hermelijnlaan
8791	1950	15 - 18 meter	Quercus robur	Gemeente		Zuidoost Petenbos	Hermelijnlaan
8792	1950	15 - 18 meter	Quercus robur	Gemeente		Zuidoost Petenbos	Hermelijnlaan

8793	2003	6 - 9 meter	Quercus robur	Gemeente		Zuidoost Petenbos	Hermelijnlaan
8796	1982	6 - 9 meter	Quercus robur	Gemeente		Zuidoost Petenbos	Houtvesterlaan
8797	1950	15 - 18 meter	Quercus robur	Gemeente		Zuidoost Petenbos	Houtvesterlaan
8798	1950	15 - 18 meter	Quercus robur	Gemeente		Zuidoost Petenbos	Houtvesterlaan
8801	1950	15 - 18 meter	Quercus robur	Gemeente		Zuidoost Petenbos	Margriet van Arkellaan
8802	1950	15 - 18 meter	Quercus robur	Gemeente		Zuidoost Petenbos	Margriet van Arkellaan
8894	1982	15 - 18 meter	Ulmus Dodoens	Gemeente		Zuidoost Boslaan e.o.	S0028
8895	1982	15 - 18 meter	Ulmus Dodoens	Gemeente		Zuidoost Boslaan e.o.	S0028
8901	1982	15 - 18 meter	Ulmus Dodoens	Gemeente		Zuidoost Boslaan e.o.	S0028
8943	1970	15 - 18 meter	Salix sepulcralis Chrysocoma	Gemeente		Zuidoost Het Ambacht	Industrielaan
8944	1970	15 - 18 meter	Salix sepulcralis Chrysocoma	Gemeente		Zuidoost Het Ambacht	Industrielaan
8953	1982	15 - 18 meter	Ulmus Dodoens	Gemeente		Zuidoost Boslaan e.o.	S0028
8983	1960	12 - 15 meter	Populus lasiocarpa	Gemeente		Zuidoost Het Ambacht	Industrielaan
8992	1930	15 - 18 meter	Quercus robur	Derden		Zuidoost Het Ambacht	Groeneveldselaan
8993	1930	15 - 18 meter	Quercus robur	Derden		Zuidoost Het Ambacht	Groeneveldselaan
9011	1980	15 - 18 meter	Quercus robur Fastigiata	Gemeente		Zuidoost Boslaan e.o.	Middellaan
9020	1950	15 - 18 meter	Quercus robur	Gemeente		Zuidoost Petenbos	Hermelijnlaan
9026	1930	15 - 18 meter	Quercus robur	Derden		Zuidoost Het Ambacht	Groeneveldselaan
9027	1930	15 - 18 meter	Quercus robur	Derden		Zuidoost Het Ambacht	Groeneveldselaan
9028	1930	15 - 18 meter	Quercus robur	Derden		Zuidoost Het Ambacht	Groeneveldselaan
9030	1930	15 - 18 meter	Quercus robur	Derden		Zuidoost Het Ambacht	Groeneveldselaan
9032	1930	15 - 18 meter	Quercus robur	Derden		Zuidoost Het Ambacht	Groeneveldselaan
9033	1930	15 - 18 meter	Quercus robur	Derden		Zuidoost Het Ambacht	Groeneveldselaan
9051	1930	15 - 18 meter	Quercus robur	Derden		Zuidoost Het Ambacht	Groeneveldselaan
9052	1930	15 - 18 meter	Quercus robur	Derden		Zuidoost Het Ambacht	Groeneveldselaan

9053	1930	15 - 18 meter	Quercus robur	Derden		Zuidoost Het Ambacht	Groeneveldselaan
9054	1930	15 - 18 meter	Quercus robur	Derden		Zuidoost Het Ambacht	Groeneveldselaan
9055	1930	15 - 18 meter	Quercus robur	Derden		Zuidoost Het Ambacht	Groeneveldselaan
9062	1980	15 - 18 meter	Quercus robur Fastigiata	Gemeente		Zuidoost Boslaan e.o.	Middellaan
9065	1980	15 - 18 meter	Quercus robur Fastigiata	Gemeente		Zuidoost Boslaan e.o.	Middellaan
9074	1980	15 - 18 meter	Quercus robur Fastigiata	Gemeente		Zuidoost Boslaan e.o.	Middellaan
9153	1945	18 - 24 meter	Quercus palustris	Gemeente		Zuidoost Boslaan e.o.	Larikslaan
9172	1970	15 - 18 meter	Salix sepulcralis Chrysocoma	Gemeente		Zuidoost Het Ambacht	Industrielaan
9211	1945	18 - 24 meter	Quercus palustris	Gemeente		Zuidoost Boslaan e.o.	Larikslaan
9221	1960	15 - 18 meter	Fraxinus excelsior Westhofs Glorie	Gemeente		Zuidoost Engelenburg	H0030
9222	1960	15 - 18 meter	Quercus palustris	Gemeente		Zuidoost Engelenburg	H0030
9224	1950	12 - 15 meter	Quercus robur	Gemeente	2a	Zuidoost Boslaan e.o.	Oleander
9230	1970	18 - 24 meter	Robinia pseudoacacia Appalachia	Gemeente		Zuidoost Het Ambacht	Industrielaan
9231	1970	18 - 24 meter	Robinia pseudoacacia Appalachia	Gemeente		Zuidoost Het Ambacht	Industrielaan
9261	1960	15 - 18 meter	Tilia europaea	Particulier	2	Zuidoost Boslaan e.o.	Dennenlaan
9344	1950	18 - 24 meter	Quercus robur	Gemeente		Zuidoost Petenbos	Varenmos
9441	1950	18 - 24 meter	Quercus robur	Particulier	4	Zuidoost Petenbos	Rimpelmos
9480	1950	18 - 24 meter	Quercus robur	Gemeente		Zuidoost Petenbos	Brinkersteeg
9481	1950	18 - 24 meter	Quercus robur	Gemeente		Zuidoost Petenbos	Brinkersteeg
9498	1950	18 - 24 meter	Quercus robur	Gemeente		Zuidoost Petenbos	Veldmuislaan
9499	1973	15 - 18 meter	Quercus robur	Gemeente		Zuidoost Petenbos	Veldmuislaan
9506	1950	18 - 24 meter	Quercus robur	Gemeente		Zuidoost Petenbos	Faunalaan
9507	1950	18 - 24 meter	Quercus robur	Gemeente		Zuidoost Petenbos	Faunalaan
9508	1950	18 - 24 meter	Quercus robur	Gemeente		Zuidoost Petenbos	Faunalaan

9535	1950	15 - 18 meter	Quercus robur	Gemeente		Zuidoost Petenbos	Petenbos Zuidpark
9564	1950	18 - 24 meter	Quercus robur	Gemeente		Zuidoost Petenbos	Veldmuisl aan
9594	1950	15 - 18 meter	Quercus robur	Gemeente		Zuidoost Petenbos	Petenbos Zuidpark
9597	1950	15 - 18 meter	Quercus robur	Gemeente		Zuidoost Petenbos	Petenbos Zuidpark
9628	1950	18 - 24 meter	Quercus robur	Gemeente		Zuidoost Petenbos	Brinkersteeg
9629	1980	12 - 15 meter	Quercus robur	Gemeente		Zuidoost Petenbos	Brinkersteeg
9659	1950	18 - 24 meter	Betula pendula	Gemeente		Zuidoost Petenbos	Veldmuisl aan
9661	1965	12 - 15 meter	Quercus robur	Gemeente		Zuidoost Petenbos	Veldmuisl aan
9662	1950	15 - 18 meter	Betula pendula	Gemeente		Zuidoost Petenbos	Veldmuisl aan
9663	1950	18 - 24 meter	Quercus robur	Gemeente		Zuidoost Petenbos	Veldmuisl aan
9664	1950	18 - 24 meter	Quercus robur	Gemeente		Zuidoost Petenbos	Veldmuisl aan
9665	1950	18 - 24 meter	Quercus robur	Gemeente		Zuidoost Petenbos	Veldmuisl aan
9726	1950	18 - 24 meter	Quercus robur	Gemeente		Zuidoost Petenbos	Brinkersteeg
9727	1950	15 - 18 meter	Quercus robur	Gemeente		Zuidoost Petenbos	Brinkersteeg
9741	1950	18 - 24 meter	Quercus robur	Gemeente		Zuidoost Petenbos	Veldmuisl aan
9742	1950	18 - 24 meter	Quercus robur	Gemeente		Zuidoost Petenbos	Veldmuisl aan
9743	1950	18 - 24 meter	Quercus robur	Gemeente		Zuidoost Petenbos	Veldmuisl aan
9744	1950	18 - 24 meter	Quercus robur	Gemeente		Zuidoost Petenbos	Veldmuisl aan
9745	1950	18 - 24 meter	Quercus robur	Gemeente		Zuidoost Petenbos	Veldmuisl aan
9746	1950	18 - 24 meter	Quercus robur	Gemeente		Zuidoost Petenbos	Veldmuisl aan
9769	1950	15 - 18 meter	Quercus robur	Gemeente		Zuidoost Petenbos	Brinkersteeg
9786	1950	18 - 24 meter	Quercus robur	Gemeente		Zuidoost Petenbos	Brinkersteeg
9802	1950	18 - 24 meter	Quercus robur	Gemeente		Zuidoost Petenbos	Veldmuisl aan
9866	1950	15 - 18 meter	Quercus robur	Gemeente		Zuidoost Petenbos	Brinkersteeg
9867	1950	18 - 24 meter	Quercus robur	Gemeente		Zuidoost Petenbos	Brinkersteeg

9871	1950	18 - 24 meter	Quercus robur	Gemeente		Zuidoost Petenbos	Brinkersteeg
9915	1950	15 - 18 meter	Quercus robur	Gemeente		Zuidoost Petenbos	Brinkersteeg
9928	1950	15 - 18 meter	Quercus robur	Gemeente	19	Zuidoost Petenbos	Rimpelmos
9929	1950	15 - 18 meter	Quercus robur	Gemeente	1	Zuidoost Petenbos	Puntmos
9930	1950	15 - 18 meter	Quercus robur	Gemeente	1	Zuidoost Petenbos	Puntmos
9931	1950	15 - 18 meter	Quercus robur	Gemeente	1	Zuidoost Petenbos	Puntmos
9941	1950	18 - 24 meter	Quercus robur	Gemeente		Zuidoost Petenbos	Veldmuisl aan
9942	1950	18 - 24 meter	Quercus robur	Gemeente		Zuidoost Petenbos	Veldmuisl aan
9995	1950	15 - 18 meter	Quercus robur	Gemeente	10	Zuidoost Petenbos	Petenbos
10004	1945	18 - 24 meter	Tilia europaea	Particulier	8	Zuidoost Petenbos	Bronmos
10010	1950	15 - 18 meter	Quercus robur	Gemeente		Zuidoost Petenbos	Brinkersteeg
10011	1950	15 - 18 meter	Quercus robur	Gemeente		Zuidoost Petenbos	Brinkersteeg
10022	1945	18 - 24 meter	Quercus robur	Particulier	10	Zuidoost Petenbos	Bronmos
10023	1945	9 - 12 meter	Quercus robur	Particulier	3	Zuidoost Petenbos	Zijdemos
10024	1945	18 - 24 meter	Quercus robur	Particulier	3	Zuidoost Petenbos	Zijdemos
10025	1945	18 - 24 meter	Quercus robur	Particulier	3	Zuidoost Petenbos	Zijdemos
10026	1945	18 - 24 meter	Quercus robur	Particulier	10	Zuidoost Petenbos	Bronmos
10027	1945	18 - 24 meter	Quercus robur	Particulier	10	Zuidoost Petenbos	Bronmos
10052	1980	18 - 24 meter	Populus canadensis	Gemeente		Zuidoost Petenbos	Houtvesterlaan
10069	1950	15 - 18 meter	Quercus rubra	Gemeente		Zuidoost Petenbos	Houtvesterlaan
10091	1950	18 - 24 meter	Quercus robur	Gemeente		Zuidoost Petenbos	Veldmuisl aan
10092	1950	18 - 24 meter	Quercus robur	Gemeente		Zuidoost Petenbos	Veldmuisl aan
10093	1950	18 - 24 meter	Quercus robur	Gemeente		Zuidoost Petenbos	Veldmuisl aan
10097	1950	15 - 18 meter	Quercus robur	Gemeente		Zuidoost Petenbos	Petenbos Zuidpark
10098	1950	15 - 18 meter	Quercus robur	Gemeente		Zuidoost Petenbos	Petenbos Zuidpark

10113	1960	> 24 meter	Populus nigra Italica	Gemeente		Zuidoost Petenbos	Houtvesterlaan
10121	1950	15 - 18 meter	Quercus robur	Gemeente		Zuidoost Petenbos	Houtvesterlaan
10135	1950	15 - 18 meter	Quercus robur	Gemeente		Zuidoost Petenbos	Brinkersteeg
10164	1950	15 - 18 meter	Quercus robur	Gemeente	1	Zuidoost Petenbos	Puntmos
10165	1950	15 - 18 meter	Quercus robur	Gemeente	1	Zuidoost Petenbos	Puntmos
10177	1950	15 - 18 meter	Quercus robur	Gemeente		Zuidoost Petenbos	Varenmos
10200	1950	18 - 24 meter	Quercus robur	Gemeente		Zuidoost Petenbos Oost	Paddestoelenlaan
10201	1950	18 - 24 meter	Quercus robur	Gemeente		Zuidoost Petenbos Oost	Paddestoelenlaan
10209	1950	15 - 18 meter	Quercus robur	Gemeente	19	Zuidoost Petenbos	Rimpelmos
10210	1950	15 - 18 meter	Quercus robur	Gemeente	19	Zuidoost Petenbos	Rimpelmos
10211	1950	15 - 18 meter	Quercus robur	Gemeente	19	Zuidoost Petenbos	Rimpelmos
10239	1950	15 - 18 meter	Quercus robur	Gemeente		Zuidoost Petenbos	Petenbos Zuidpark
10240	1950	15 - 18 meter	Quercus robur	Gemeente		Zuidoost Petenbos	Petenbos Zuidpark
10241	1950	15 - 18 meter	Quercus robur	Gemeente		Zuidoost Petenbos	Petenbos Zuidpark
10242	1950	15 - 18 meter	Quercus robur	Gemeente		Zuidoost Petenbos	Petenbos Zuidpark
10243	1950	15 - 18 meter	Quercus robur	Gemeente		Zuidoost Petenbos	Petenbos Zuidpark
10244	1950	15 - 18 meter	Quercus robur	Gemeente		Zuidoost Petenbos	Petenbos Zuidpark
10245	1950	15 - 18 meter	Quercus robur	Gemeente		Zuidoost Petenbos	Petenbos Zuidpark
10265	1935	6 - 9 meter	Tilia europaea	Gemeente		Zuidoost Petenbos	Mina Krusemansingel
10266	1935	6 - 9 meter	Tilia europaea	Gemeente		Zuidoost Petenbos	Mina Krusemansingel
10267	1935	6 - 9 meter	Tilia europaea	Gemeente		Zuidoost Petenbos	Mina Krusemansingel
10268	1935	6 - 9 meter	Tilia europaea	Gemeente		Zuidoost Petenbos	Mina Krusemansingel

10269	1935	6 - 9 meter	Tilia europaea	Gemeente		Zuidoost Petenbos	Mina Krusemansingel
10270	1935	6 - 9 meter	Tilia europaea	Gemeente		Zuidoost Petenbos	Mina Krusemansingel
10271	1935	18 - 24 meter	Tilia europaea	Derden	82	Zuidoost Petenbos	Hermelijnlaan
10272	1935	18 - 24 meter	Tilia europaea	Derden	82	Zuidoost Petenbos	Hermelijnlaan
10298	1950	15 - 18 meter	Quercus robur	Gemeente		Zuidoost Petenbos	Veenmos
10318	1950	15 - 18 meter	Quercus robur	Gemeente		Zuidoost Petenbos	Varenmos
10377	1950	15 - 18 meter	Quercus robur	Gemeente		Zuidoost Petenbos	Varenmos
10407	1950	18 - 24 meter	Quercus robur	Gemeente		Zuidoost Petenbos	Veldmuislaan
10408	1950	18 - 24 meter	Quercus robur	Gemeente		Zuidoost Petenbos	Veldmuislaan
10473	1950	18 - 24 meter	Quercus robur	Gemeente		Zuidoost Petenbos Oost	Paddestoelenlaan
10474	1950	18 - 24 meter	Quercus robur	Gemeente		Zuidoost Petenbos Oost	Paddestoelenlaan
10515	1950	18 - 24 meter	Quercus robur	Gemeente		Zuidoost Petenbos Oost	Paddestoelenlaan
10532	1950	18 - 24 meter	Quercus robur	Gemeente		Zuidoost Petenbos Oost	Paddestoelenlaan
10533	1950	18 - 24 meter	Quercus robur	Gemeente		Zuidoost Petenbos Oost	Paddestoelenlaan
10534	1950	18 - 24 meter	Quercus robur	Gemeente		Zuidoost Petenbos Oost	Paddestoelenlaan
10535	1950	18 - 24 meter	Quercus robur	Gemeente		Zuidoost Petenbos Oost	Paddestoelenlaan
10536	1950	18 - 24 meter	Quercus robur	Gemeente		Zuidoost Petenbos Oost	Paddestoelenlaan
10568	1950	18 - 24 meter	Quercus robur	Gemeente		Zuidoost Petenbos Oost	Verlengde Spoorlaan
10569	1950	18 - 24 meter	Quercus robur	Gemeente		Zuidoost Petenbos Oost	Paddestoelenlaan

10570	1950	18 - 24 meter	Quercus robur	Gemeente		Zuidoost Petenbos Oost	Paddestoelenlaan
10571	1950	15 - 18 meter	Quercus robur	Gemeente		Zuidoost Petenbos Oost	Paddestoelenlaan
10573	1950	18 - 24 meter	Quercus robur	Gemeente		Zuidoost Petenbos Oost	Paddestoelenlaan
10574	1950	18 - 24 meter	Quercus robur	Gemeente		Zuidoost Petenbos Oost	Paddestoelenlaan
10575	1950	18 - 24 meter	Quercus robur	Gemeente		Zuidoost Petenbos Oost	Paddestoelenlaan
10597	1996	12 - 15 meter	Sequoiadendron giganteum	Gemeente		Zuidoost Petenbos Oost	Linnaeuslaan
10601	1950	15 - 18 meter	Quercus robur	Gemeente		Zuidoost Petenbos Oost	Paddestoelenlaan
10629	1960	18 - 24 meter	Quercus robur	Gemeente		Zuidoost Petenbos Oost	Verlengde Spoorlaan
10646	1970	15 - 18 meter	Fagus sylvatica	Gemeente		Zuidoost Petenbos	Petenbos Zuidpark
10647	1950	15 - 18 meter	Quercus robur	Gemeente		Zuidoost Petenbos	Petenbos Zuidpark
10648	1950	15 - 18 meter	Quercus robur	Gemeente		Zuidoost Petenbos	Petenbos Zuidpark
10766	1950	15 - 18 meter	Quercus robur	Gemeente		Zuidoost Petenbos	Brinkersteeg
10768	1950	15 - 18 meter	Quercus robur	Gemeente		Zuidoost Petenbos	Brinkersteeg
10775	1950	18 - 24 meter	Quercus robur	Gemeente		Zuidoost Petenbos	Faunalaan
10779	1950	18 - 24 meter	Quercus robur	Gemeente		Zuidoost Petenbos Oost	Nagelkruid
10794	1950	18 - 24 meter	Quercus robur	Gemeente		Zuidoost Petenbos Oost	Paddestoelenlaan
10795	1950	18 - 24 meter	Quercus robur	Gemeente		Zuidoost Petenbos Oost	Paddestoelenlaan
10826	1960	6 - 9 meter	Salix alba	Gemeente		Zuidoost Petenbos	Petenbos Zuidpark
10828	1930	15 - 18 meter	Quercus robur	Gemeente		Zuidoost Petenbos	Petenbos Zuidpark

10829	1950	15 - 18 meter	Quercus robur	Gemeente		Zuidoost Petenbos Oost	Paddestoelenl aan
10830	1950	15 - 18 meter	Quercus robur	Gemeente		Zuidoost Petenbos Oost	Paddestoelenl aan
10843	1945	15 - 18 meter	Quercus robur	Gemeente		Zuidoost Petenbos	Otterlaan
10844	1945	18 - 24 meter	Quercus robur	Gemeente		Zuidoost Petenbos	Otterlaan
10845	1945	15 - 18 meter	Quercus robur	Gemeente		Zuidoost Petenbos	Otterlaan
10846	1945	15 - 18 meter	Quercus robur	Gemeente		Zuidoost Petenbos	Otterlaan
10869	1950	18 - 24 meter	Quercus robur	Gemeente		Zuidoost Petenbos Oost	Vliegezwam
10870	1950	18 - 24 meter	Quercus robur	Gemeente		Zuidoost Petenbos Oost	Vliegezwam
10871	1950	18 - 24 meter	Quercus robur	Gemeente		Zuidoost Petenbos Oost	Vliegezwam
10885	1950	15 - 18 meter	Quercus robur	Gemeente		Zuidoost Petenbos	Petenbos Zuidpark
10886	1950	15 - 18 meter	Quercus robur	Gemeente		Zuidoost Petenbos	Petenbos Zuidpark
10887	1950	15 - 18 meter	Quercus robur	Gemeente		Zuidoost Petenbos	Petenbos Zuidpark
10888	1950	15 - 18 meter	Quercus robur	Gemeente		Zuidoost Petenbos	Petenbos Zuidpark
10889	1960	15 - 18 meter	Quercus robur	Gemeente		Zuidoost Petenbos	Petenbos Zuidpark
10929	1950	18 - 24 meter	Quercus robur	Gemeente		Zuidoost Petenbos Oost	Vliegezwam
10930	1950	18 - 24 meter	Quercus robur	Gemeente		Zuidoost Petenbos Oost	Vliegezwam
10931	1950	18 - 24 meter	Quercus robur	Gemeente		Zuidoost Petenbos Oost	Vliegezwam
10932	1950	18 - 24 meter	Quercus robur	Gemeente		Zuidoost Petenbos Oost	Vliegezwam
10933	1950	18 - 24 meter	Quercus robur	Gemeente		Zuidoost Petenbos Oost	Vliegezwam
10934	1950	18 - 24 meter	Quercus robur	Gemeente		Zuidoost Petenbos Oost	Vliegezwam

10935	1950	18 - 24 meter	Quercus robur	Gemeente		Zuidoost Petenbos Oost	Vliegezwam
10936	1950	18 - 24 meter	Quercus robur	Gemeente		Zuidoost Petenbos Oost	Vliegezwam
10937	1950	18 - 24 meter	Quercus robur	Gemeente		Zuidoost Petenbos Oost	Vliegezwam
10938	1950	18 - 24 meter	Quercus robur	Gemeente		Zuidoost Petenbos Oost	Vliegezwam
10940	1950	18 - 24 meter	Quercus robur	Gemeente		Zuidoost Petenbos Oost	Vliegezwam
10941	1950	18 - 24 meter	Quercus robur	Gemeente		Zuidoost Petenbos Oost	Vliegezwam
10949	1950	15 - 18 meter	Quercus robur	Gemeente		Zuidoost Petenbos	Petenbos Zuidpark
10950	1950	15 - 18 meter	Quercus robur	Gemeente		Zuidoost Petenbos	Petenbos Zuidpark
10951	1950	15 - 18 meter	Quercus robur	Gemeente		Zuidoost Petenbos	Petenbos Zuidpark
10952	1950	12 - 15 meter	Quercus robur	Gemeente		Zuidoost Petenbos	Petenbos Zuidpark
10979	1960	18 - 24 meter	Quercus robur	Gemeente		Zuidoost Petenbos Oost	Koesteeg
11047	1950	15 - 18 meter	Quercus robur	Gemeente		Zuidoost Petenbos	S130B
11048	1950	15 - 18 meter	Quercus robur	Gemeente		Zuidoost Petenbos	S130B
11052	1950	15 - 18 meter	Quercus robur	Gemeente		Zuidoost Petenbos	S130B
11102	1975	15 - 18 meter	Fraxinus excelsior	Gemeente		Zuidoost Petenbos	Petenbos Zuidpark
11105	1960	15 - 18 meter	Quercus robur	Gemeente		Zuidoost Petenbos	Petenbos Zuidpark
11106	1970	9 - 12 meter	Castanea sativa	Gemeente		Zuidoost Petenbos	Petenbos Zuidpark
11107	1960	15 - 18 meter	Quercus robur	Gemeente		Zuidoost Petenbos	Petenbos Zuidpark
11108	1970	15 - 18 meter	Castanea sativa	Gemeente		Zuidoost Petenbos	Petenbos Zuidpark
11110	1950	15 - 18 meter	Quercus robur	Gemeente		Zuidoost Petenbos	Petenbos Zuidpark
11180	1950	15 - 18 meter	Quercus robur	Gemeente		Zuidoost Petenbos	Petenbos Zuidpark
11181	1950	15 - 18 meter	Quercus robur	Gemeente		Zuidoost Petenbos	Petenbos Zuidpark

11182	1950	15 - 18 meter	Quercus robur	Gemeente		Zuidoost Petenbos	Petenbos Zuidpark
11183	1950	15 - 18 meter	Quercus robur	Gemeente		Zuidoost Petenbos	Petenbos Zuidpark
11185	1945	15 - 18 meter	Acer pseudoplatanus	Particulier	74	Zuidoost Boslaan e.o.	Middellaan
11244	1950	18 - 24 meter	Quercus robur	Gemeente		Zuidoost Petenbos Oost	Vliegezwam
11245	1950	18 - 24 meter	Quercus robur	Gemeente		Zuidoost Petenbos Oost	Vliegezwam
11256	1950	15 - 18 meter	Quercus robur	Gemeente		Zuidoost Petenbos	S130B
11257	1950	15 - 18 meter	Quercus robur	Gemeente		Zuidoost Petenbos	S130B
11258	1950	15 - 18 meter	Quercus robur	Gemeente		Zuidoost Petenbos	S130B
11261	1970	15 - 18 meter	Betula pendula	Gemeente		Zuidoost Petenbos	Petenbos Zuidpark
11262	1970	15 - 18 meter	Betula pendula	Gemeente		Zuidoost Petenbos	Petenbos Zuidpark
11263	1970	18 - 24 meter	Quercus robur	Gemeente		Zuidoost Petenbos	Petenbos Zuidpark
11296	1950	15 - 18 meter	Quercus robur	Gemeente		Zuidoost Petenbos	Petenbos Zuidpark
11297	1950	15 - 18 meter	Quercus robur	Gemeente		Zuidoost Petenbos	Petenbos Zuidpark
11298	1950	15 - 18 meter	Quercus robur	Gemeente		Zuidoost Petenbos	Petenbos Zuidpark
11299	1950	15 - 18 meter	Quercus robur	Gemeente		Zuidoost Petenbos	Petenbos Zuidpark
11300	1950	15 - 18 meter	Quercus robur	Gemeente		Zuidoost Petenbos	Petenbos Zuidpark
11301	1950	15 - 18 meter	Quercus robur	Gemeente		Zuidoost Petenbos	Petenbos Zuidpark
11302	1950	15 - 18 meter	Quercus robur	Gemeente		Zuidoost Petenbos	Petenbos Zuidpark
11303	1950	15 - 18 meter	Quercus robur	Gemeente		Zuidoost Petenbos	Petenbos Zuidpark
11325	1950	15 - 18 meter	Quercus robur	Gemeente		Zuidoost Petenbos	S130B
11341	1960	15 - 18 meter	Castanea sativa	Gemeente		Zuidoost Petenbos	Petenbos Zuidpark
11420	1950	18 - 24 meter	Quercus robur	Gemeente		Zuidoost Petenbos Oost	Paddestoelenlaan
11476	1950	15 - 18 meter	Quercus robur	Gemeente		Zuidoost Petenbos	Petenbos Zuidpark
11477	1950	18 - 24 meter	Quercus robur	Gemeente		Zuidoost Petenbos	Petenbos Zuidpark

11491	1950	15 - 18 meter	Betula pendula	Gemeente		Zuidoost Petenbos	Petenbos Zuidpark
11492	1950	15 - 18 meter	Quercus robur	Gemeente		Zuidoost Petenbos	Petenbos Zuidpark
11493	1950	15 - 18 meter	Quercus robur	Gemeente		Zuidoost Petenbos	Petenbos Zuidpark
11494	1950	9 - 12 meter	Quercus robur	Gemeente		Zuidoost Petenbos	Petenbos Zuidpark
11495	1950	15 - 18 meter	Quercus robur	Gemeente		Zuidoost Petenbos	Petenbos Zuidpark
11529	1950	18 - 24 meter	Quercus robur	Gemeente		Zuidoost Petenbos Oost	Verlengde Spoorlaan
11531	1950	18 - 24 meter	Quercus robur	Gemeente		Zuidoost Petenbos Oost	Verlengde Spoorlaan
11532	1950	15 - 18 meter	Quercus robur	Gemeente		Zuidoost Petenbos	Petenbos Zuidpark
11533	1950	15 - 18 meter	Quercus robur	Gemeente		Zuidoost Petenbos	Petenbos Zuidpark
11535	1970	15 - 18 meter	Betula pendula	Gemeente		Zuidoost Petenbos	Petenbos Zuidpark
11536	1970	15 - 18 meter	Betula pendula	Gemeente		Zuidoost Petenbos	Petenbos Zuidpark
11537	1950	15 - 18 meter	Quercus robur	Gemeente		Zuidoost Petenbos	Petenbos Zuidpark
11538	1950	15 - 18 meter	Quercus robur	Gemeente		Zuidoost Petenbos	Petenbos Zuidpark
11542	1950	15 - 18 meter	Quercus robur	Gemeente		Zuidoost Petenbos	Petenbos Zuidpark
11544	1950	15 - 18 meter	Quercus robur	Gemeente		Zuidoost Petenbos	Petenbos Zuidpark
11545	1950	15 - 18 meter	Quercus robur	Gemeente		Zuidoost Petenbos	Petenbos Zuidpark
11546	1970	15 - 18 meter	Betula pendula	Gemeente		Zuidoost Petenbos	Petenbos Zuidpark
11595	1950	15 - 18 meter	Quercus robur	Gemeente		Zuidoost Petenbos	Petenbos Zuidpark
11619	1950	15 - 18 meter	Quercus robur	Gemeente		Zuidoost Petenbos	Petenbos Zuidpark
11620	1950	15 - 18 meter	Quercus robur	Gemeente		Zuidoost Petenbos	Petenbos Zuidpark
11621	1950	15 - 18 meter	Quercus robur	Gemeente		Zuidoost Petenbos	Petenbos Zuidpark
11625	1950	15 - 18 meter	Quercus robur	Gemeente		Zuidoost Petenbos	Robijnenbosweg
11654	1950	15 - 18 meter	Quercus robur	Gemeente		Zuidoost Petenbos	Goudmos
11655	1950	15 - 18 meter	Quercus robur	Gemeente		Zuidoost Petenbos	Goudmos

11656	1950	15 - 18 meter	Quercus robur	Gemeente		Zuidoost Petenbos	Goudmos
11657	1950	15 - 18 meter	Quercus robur	Gemeente		Zuidoost Petenbos	Goudmos
11763	1950	12 - 15 meter	Quercus robur	Gemeente		Zuidoost Petenbos Oost	Verlengde Spoorlaan
11764	1950	15 - 18 meter	Quercus robur	Gemeente		Zuidoost Petenbos Oost	Verlengde Spoorlaan
11765	1950	12 - 15 meter	Quercus robur	Gemeente		Zuidoost Petenbos Oost	Verlengde Spoorlaan
11856	1950	18 - 24 meter	Quercus robur	Gemeente		Zuidoost Petenbos Oost	Vliegezwam
11857	1950	18 - 24 meter	Quercus robur	Gemeente		Zuidoost Petenbos Oost	Vliegezwam
11858	1950	18 - 24 meter	Quercus robur	Gemeente		Zuidoost Petenbos Oost	Vliegezwam
11859	1950	18 - 24 meter	Quercus robur	Gemeente		Zuidoost Petenbos Oost	Vliegezwam
12120	1950	18 - 24 meter	Quercus robur	Gemeente		Zuidoost Petenbos Oost	Paddestoelenlaan
12217	1950	18 - 24 meter	Quercus robur	Gemeente		Zuidoost Petenbos Oost	Vliegezwam
12218	1950	18 - 24 meter	Quercus robur	Gemeente		Zuidoost Petenbos Oost	Vliegezwam
12343	1950	15 - 18 meter	Quercus robur	Gemeente		Zuidoost Petenbos Oost	Paddestoelenlaan
12344	1950	15 - 18 meter	Quercus robur	Gemeente		Zuidoost Petenbos Oost	Paddestoelenlaan
12346	1950	18 - 24 meter	Quercus robur	Gemeente		Zuidoost Petenbos Oost	Paddestoelenlaan
12348	1950	18 - 24 meter	Quercus robur	Gemeente		Zuidoost Petenbos Oost	Paddestoelenlaan
12349	1950	18 - 24 meter	Quercus robur	Gemeente		Zuidoost Petenbos Oost	Paddestoelenlaan
12350	1950	18 - 24 meter	Quercus robur	Gemeente		Zuidoost Petenbos Oost	Paddestoelenlaan

12355	1950	18 - 24 meter	Quercus robur	Gemeente		Zuidoost Petenbos Oost	Paddestoelenlaan
12387	1950	15 - 18 meter	Quercus robur	Gemeente		Zuidoost Petenbos Oost	Verlengde Spoorlaan
12455	1950	18 - 24 meter	Quercus robur	Derden		Zuidoost Petenbos Oost	Verlengde Spoorlaan
12570	1950	15 - 18 meter	Quercus robur	Gemeente		Zuidoost Petenbos Oost	Paddestoelenlaan
12571	1950	15 - 18 meter	Quercus robur	Gemeente		Zuidoost Petenbos Oost	Paddestoelenlaan
12572	1950	15 - 18 meter	Quercus robur	Gemeente		Zuidoost Petenbos Oost	Paddestoelenlaan
12573	1950	15 - 18 meter	Quercus robur	Gemeente		Zuidoost Petenbos Oost	Paddestoelenlaan
12574	1950	15 - 18 meter	Quercus robur	Gemeente		Zuidoost Petenbos Oost	Paddestoelenlaan
12575	1950	15 - 18 meter	Quercus robur	Gemeente		Zuidoost Petenbos Oost	Paddestoelenlaan
12576	1950	15 - 18 meter	Quercus robur	Gemeente		Zuidoost Petenbos Oost	Paddestoelenlaan
12633	1950	15 - 18 meter	Quercus robur	Gemeente		Zuidoost Petenbos Oost	Paddestoelenlaan
12634	1950	15 - 18 meter	Quercus robur	Gemeente		Zuidoost Petenbos Oost	Paddestoelenlaan
12802	1950	18 - 24 meter	Quercus robur	Gemeente		Zuidoost Petenbos Oost	Vliegezwam
12803	1950	18 - 24 meter	Quercus robur	Gemeente		Zuidoost Petenbos Oost	Vliegezwam
12804	1950	18 - 24 meter	Quercus robur	Gemeente		Zuidoost Petenbos Oost	Vliegezwam
12828	1960	18 - 24 meter	Platanus acerifolia	Gemeente		Zuidoost Nijverkamp	Middelbuurtse weg
12834	1950	18 - 24 meter	Platanus acerifolia	Gemeente		Zuidoost Nijverkamp	Middelbuurtse weg
12893	1960	15 - 18 meter	Tilia americana Nova	Gemeente		Zuidoost Nijverkamp	Middelbuurtse weg

13171	1950	15 - 18 meter	Quercus robur	Gemeente		Zuidoost Petenbos Oost	Verlengde Spoorlaan
13172	1950	15 - 18 meter	Quercus robur	Gemeente		Zuidoost Petenbos Oost	Verlengde Spoorlaan
13272	1960	15 - 18 meter	Tilia americana Nova	Gemeente		Zuidoost Nijverkamp	Middelbuurtse weg
13323	1950	18 - 24 meter	Tilia americana Nova	Gemeente		Zuidoost Nijverkamp	Middelbuurtse weg
13337	1960	15 - 18 meter	Tilia americana Nova	Gemeente		Zuidoost Nijverkamp	Middelbuurtse weg
13339	1960	15 - 18 meter	Tilia americana Nova	Gemeente		Zuidoost Nijverkamp	Middelbuurtse weg
13341	1960	15 - 18 meter	Tilia americana Nova	Gemeente		Zuidoost Nijverkamp	Middelbuurtse weg
13344	1950	18 - 24 meter	Platanus acerifolia	Gemeente		Zuidoost Nijverkamp	Middelbuurtse weg
13345	1970	15 - 18 meter	Acer platanoides	Gemeente		Zuidoost Nijverkamp	Middelbuurtse weg
13346	1950	18 - 24 meter	Platanus acerifolia	Gemeente		Zuidoost Nijverkamp	Middelbuurtse weg
13347	1960	15 - 18 meter	Tilia americana Nova	Gemeente		Zuidoost Nijverkamp	Middelbuurtse weg
13348	1960	15 - 18 meter	Acer platanoides	Gemeente		Zuidoost Nijverkamp	Middelbuurtse weg
13394	1950	18 - 24 meter	Platanus acerifolia	Gemeente		Zuidoost Nijverkamp	Middelbuurtse weg
13396	1950	18 - 24 meter	Tilia americana Nova	Gemeente		Zuidoost Nijverkamp	Middelbuurtse weg
13397	1950	18 - 24 meter	Platanus acerifolia	Gemeente		Zuidoost Nijverkamp	Middelbuurtse weg
13400	1950	18 - 24 meter	Quercus robur	Gemeente		Zuidoost Petenbos Oost	Verlengde Spoorlaan
13401	1950	15 - 18 meter	Quercus robur	Gemeente		Zuidoost Petenbos Oost	Verlengde Spoorlaan
13402	1950	12 - 15 meter	Quercus robur	Gemeente		Zuidoost Petenbos Oost	Verlengde Spoorlaan
13406	1950	18 - 24 meter	Platanus acerifolia	Gemeente		Zuidoost Nijverkamp	Middelbuurtse weg
13407	1960	15 - 18 meter	Tilia americana Nova	Gemeente		Zuidoost Nijverkamp	Middelbuurtse weg
13410	1950	18 - 24 meter	Platanus acerifolia	Gemeente		Zuidoost Nijverkamp	Middelbuurtse weg
13484	1960	15 - 18 meter	Quercus robur	Derden		Zuidoost Nijverkamp	Middelbuurtse weg
13485	1960	15 - 18 meter	Quercus robur	Derden		Zuidoost Nijverkamp	Middelbuurtse weg

13486	1960	15 - 18 meter	Quercus robur	Derden		Zuidoost Nijverkamp	Middelbuurtse weg
13487	1960	15 - 18 meter	Quercus robur	Derden		Zuidoost Nijverkamp	Middelbuurtse weg
13554	1950	18 - 24 meter	Tilia americana Nova	Gemeente		Zuidoost Nijverkamp	Middelbuurtse weg
13556	1950	15 - 18 meter	Tilia americana Nova	Gemeente		Zuidoost Nijverkamp	Middelbuurtse weg
13616	1960	15 - 18 meter	Tilia americana Nova	Gemeente		Zuidoost Nijverkamp	Middelbuurtse weg
13655	1950	18 - 24 meter	Quercus robur	Gemeente		Zuidoost Petenbos Oost	S0152
13657	1950	18 - 24 meter	Quercus robur	Gemeente		Zuidoost Petenbos Oost	S0152
13709	1950	6 - 9 meter	Salix alba	Derden		Zuidoost Nijverkamp	Middelbuurtse weg
13872	1950	18 - 24 meter	Platanus acerifolia	Gemeente		Zuidoost Nijverkamp	Middelbuurtse weg
13877	1950	18 - 24 meter	Quercus robur	Gemeente		Zuidoost Petenbos Oost	S0152
13954	1950	18 - 24 meter	Quercus robur	Gemeente		Zuidoost Petenbos Oost	S0152
13957	1950	18 - 24 meter	Quercus robur	Gemeente		Zuidoost Petenbos Oost	S0152
14036	1950	18 - 24 meter	Quercus robur	Particulier	39	Zuidoost Nijverkamp	Middelbuurtse weg
14037	1950	18 - 24 meter	Quercus robur	Particulier	39	Zuidoost Nijverkamp	Middelbuurtse weg
14038	1950	18 - 24 meter	Quercus robur	Particulier	48	Zuidoost Nijverkamp	Middelbuurtse weg
14039	1950	18 - 24 meter	Quercus robur	Particulier	48	Zuidoost Nijverkamp	Middelbuurtse weg
14040	1950	18 - 24 meter	Quercus robur	Particulier	46	Zuidoost Nijverkamp	Middelbuurtse weg
14042	1950	18 - 24 meter	Quercus robur	Particulier	48	Zuidoost Nijverkamp	Middelbuurtse weg
14043	1950	18 - 24 meter	Quercus robur	Particulier	46	Zuidoost Nijverkamp	Middelbuurtse weg
14044	1950	18 - 24 meter	Quercus robur	Particulier	48	Zuidoost Nijverkamp	Middelbuurtse weg
14045	1950	18 - 24 meter	Quercus robur	Particulier	48	Zuidoost Nijverkamp	Middelbuurtse weg
14085	1950	15 - 18 meter	Platanus acerifolia	Gemeente		Zuidoost Nijverkamp	Middelbuurtse weg
14086	1960	18 - 24 meter	Alnus glutinosa	Particulier	33a	Zuidoost Nijverkamp	Middelbuurtse weg

14087	1960	18 - 24 meter	Alnus glutinosa	Particulier	33a	Zuidoost Nijverkamp	Middelbuurtse weg
14088	1950	18 - 24 meter	Quercus robur	Particulier	31	Zuidoost Nijverkamp	Middelbuurtse weg
14089	1950	18 - 24 meter	Quercus robur	Particulier	31	Zuidoost Nijverkamp	Middelbuurtse weg
14092	1950	18 - 24 meter	Quercus robur	Particulier	36	Zuidoost Nijverkamp	Middelbuurtse weg
14093	1950	18 - 24 meter	Quercus robur	Particulier	36	Zuidoost Nijverkamp	Middelbuurtse weg
14094	1950	18 - 24 meter	Quercus robur	Particulier	48	Zuidoost Nijverkamp	Middelbuurtse weg
14095	1950	18 - 24 meter	Quercus robur	Particulier	48	Zuidoost Nijverkamp	Middelbuurtse weg
14096	1950	15 - 18 meter	Alnus glutinosa	Particulier	33a	Zuidoost Nijverkamp	Middelbuurtse weg
14097	1950	15 - 18 meter	Alnus glutinosa	Particulier	33a	Zuidoost Nijverkamp	Middelbuurtse weg
14098	1950	15 - 18 meter	Alnus glutinosa	Particulier	33a	Zuidoost Nijverkamp	Middelbuurtse weg
14102	1950	18 - 24 meter	Quercus robur	Particulier	44	Zuidoost Nijverkamp	Middelbuurtse weg
14105	1975	15 - 18 meter	Platanus acerifolia	Gemeente		Zuidwest t Goeie Spoor e.o.	Sportlaan
14107	1975	15 - 18 meter	Platanus acerifolia	Gemeente		Zuidwest t Goeie Spoor e.o.	Sportlaan
14108	1970	15 - 18 meter	Platanus acerifolia	Gemeente		Zuidwest t Goeie Spoor e.o.	Sportlaan
14109	1950	18 - 24 meter	Quercus robur	Particulier	48	Zuidoost Nijverkamp	Middelbuurtse weg
14110	1950	18 - 24 meter	Quercus robur	Particulier	48	Zuidoost Nijverkamp	Middelbuurtse weg
14111	1950	18 - 24 meter	Quercus robur	Particulier	48	Zuidoost Nijverkamp	Middelbuurtse weg
14165	1970	15 - 18 meter	Salix sepulcralis Chrysocoma	Gemeente		Zuidwest t Goeie Spoor e.o.	Sportlaan
14166	1970	15 - 18 meter	Salix sepulcralis Chrysocoma	Gemeente		Zuidwest t Goeie Spoor e.o.	Sportlaan
14167	1970	15 - 18 meter	Salix sepulcralis Chrysocoma	Gemeente		Zuidwest t Goeie Spoor e.o.	Sportlaan
14169	1950	18 - 24 meter	Tilia europaea	Gemeente		Zuidoost Nijverkamp	Middelbuurtse weg
14170	1950	18 - 24 meter	Tilia europaea	Gemeente		Zuidoost Nijverkamp	Middelbuurtse weg

14171	1950	18 - 24 meter	Tilia europaea	Gemeente		Zuidoost Nijverkamp	Middelbuurtse weg
14172	1950	18 - 24 meter	Tilia europaea	Gemeente		Zuidoost Nijverkamp	Middelbuurtse weg
14173	1960	18 - 24 meter	Tilia europaea	Gemeente		Zuidoost Nijverkamp	Middelbuurtse weg
14174	1960	18 - 24 meter	Tilia europaea	Gemeente		Zuidoost Nijverkamp	Middelbuurtse weg
14177	1950	18 - 24 meter	Quercus robur	Particulier	48	Zuidoost Nijverkamp	Middelbuurtse weg
14178	1950	18 - 24 meter	Quercus robur	Particulier	48	Zuidoost Nijverkamp	Middelbuurtse weg
14232	1950	18 - 24 meter	Quercus robur	Particulier	36	Zuidoost Nijverkamp	Middelbuurtse weg
14254	1950	18 - 24 meter	Quercus robur	Particulier	39	Zuidoost Nijverkamp	Middelbuurtse weg
14268	1950	18 - 24 meter	Quercus robur	Particulier	36	Zuidoost Nijverkamp	Middelbuurtse weg
14269	1950	18 - 24 meter	Quercus robur	Particulier	36	Zuidoost Nijverkamp	Middelbuurtse weg
14270	1950	18 - 24 meter	Quercus robur	Particulier	48	Zuidoost Nijverkamp	Middelbuurtse weg
14271	1950	18 - 24 meter	Quercus robur	Particulier	48	Zuidoost Nijverkamp	Middelbuurtse weg
14277	1950	18 - 24 meter	Quercus robur	Particulier		Zuidoost Nijverkamp	Middelbuurtse weg
14308	1950	15 - 18 meter	Tilia europaea	Gemeente		Zuidoost Nijverkamp	Middelbuurtse weg
14309	1950	15 - 18 meter	Platanus acerifolia	Gemeente		Zuidoost Nijverkamp	Middelbuurtse weg
14310	1950	15 - 18 meter	Platanus acerifolia	Gemeente		Zuidoost Nijverkamp	Middelbuurtse weg
14311	1960	15 - 18 meter	Tilia europaea	Gemeente		Zuidoost Nijverkamp	Middelbuurtse weg
14312	1960	15 - 18 meter	Tilia europaea	Gemeente		Zuidoost Nijverkamp	Middelbuurtse weg
14313	1950	18 - 24 meter	Platanus acerifolia	Gemeente		Zuidoost Nijverkamp	Middelbuurtse weg
14325	1950	18 - 24 meter	Quercus robur	Particulier	34a	Zuidoost Nijverkamp	Middelbuurtse weg
14326	1950	18 - 24 meter	Quercus robur	Particulier	44	Zuidoost Nijverkamp	Middelbuurtse weg
14327	1950	18 - 24 meter	Quercus robur	Particulier	44	Zuidoost Nijverkamp	Middelbuurtse weg
14328	1950	18 - 24 meter	Quercus robur	Particulier	44	Zuidoost Nijverkamp	Middelbuurtse weg
14329	1950	18 - 24 meter	Quercus robur	Particulier	44	Zuidoost Nijverkamp	Middelbuurtse weg
14332	1950	18 - 24 meter	Tilia europaea Koningslinde	Gemeente		Noordwest t Hoorntje	J.P.C. Leinweberstraat

14333	1950	18 - 24 meter	Tilia europaea Koningslinde	Gemeente		Noordwest t Hoorntje	J.P.C. Leinweberstraat
14377	1950	18 - 24 meter	Quercus robur	Gemeente		Zuidoost Nijverkamp	Middelbuurtse weg
14378	1950	15 - 18 meter	Quercus robur	Gemeente		Zuidoost Nijverkamp	Middelbuurtse weg
14379	1950	15 - 18 meter	Quercus robur	Gemeente		Zuidoost Nijverkamp	Middelbuurtse weg
14380	1950	15 - 18 meter	Quercus robur	Gemeente		Zuidoost Nijverkamp	Middelbuurtse weg
14390	1950	18 - 24 meter	Quercus robur	Particulier	34a	Zuidoost Nijverkamp	Middelbuurtse weg
14391	1950	18 - 24 meter	Quercus robur	Particulier	34a	Zuidoost Nijverkamp	Middelbuurtse weg
14392	1950	18 - 24 meter	Quercus robur	Particulier	39	Zuidoost Nijverkamp	Middelbuurtse weg
14398	1950	15 - 18 meter	Alnus glutinosa	Particulier	33a	Zuidoost Nijverkamp	Middelbuurtse weg
14419	1950	18 - 24 meter	Tilia europaea Koningslinde	Gemeente		Noordwest t Hoorntje	J.P.C. Leinweberstraat
14420	1950	18 - 24 meter	Tilia europaea Koningslinde	Gemeente		Noordwest t Hoorntje	J.P.C. Leinweberstraat
14422	1950	18 - 24 meter	Tilia europaea Koningslinde	Gemeente		Noordwest t Hoorntje	J.P.C. Leinweberstraat
14423	1950	18 - 24 meter	Tilia europaea Koningslinde	Gemeente		Noordwest t Hoorntje	J.P.C. Leinweberstraat
14456	1950	18 - 24 meter	Quercus robur	Particulier	36	Zuidoost Nijverkamp	Middelbuurtse weg
14457	1950	18 - 24 meter	Quercus robur	Particulier	36	Zuidoost Nijverkamp	Middelbuurtse weg
14458	1950	18 - 24 meter	Quercus robur	Particulier	37	Zuidoost Nijverkamp	Middelbuurtse weg
14459	1950	18 - 24 meter	Quercus robur	Particulier	37	Zuidoost Nijverkamp	Middelbuurtse weg
14460	1950	18 - 24 meter	Quercus robur	Particulier	37	Zuidoost Nijverkamp	Middelbuurtse weg
14461	1950	18 - 24 meter	Quercus robur	Particulier	37	Zuidoost Nijverkamp	Middelbuurtse weg
14467	1950	18 - 24 meter	Alnus glutinosa	Particulier	29a	Zuidoost Nijverkamp	Middelbuurtse weg
14468	1950	15 - 18 meter	Alnus glutinosa	Particulier	33a	Zuidoost Nijverkamp	Middelbuurtse weg
14469	1950	15 - 18 meter	Alnus glutinosa	Particulier	33a	Zuidoost Nijverkamp	Middelbuurtse weg
14470	1950	15 - 18 meter	Alnus glutinosa	Particulier	33a	Zuidoost Nijverkamp	Middelbuurtse weg

14471	1950	15 - 18 meter	Alnus glutinosa	Particulier	33a	Zuidoost Nijverkamp	Middelbuurtse weg
14472	1950	15 - 18 meter	Alnus glutinosa	Particulier	33a	Zuidoost Nijverkamp	Middelbuurtse weg
14473	1950	15 - 18 meter	Alnus glutinosa	Particulier	33a	Zuidoost Nijverkamp	Middelbuurtse weg
14477	1974	15 - 18 meter	Acer platanoides	Gemeente		Zuidoost Nijverkamp	Middelbuurtse weg
14478	1950	18 - 24 meter	Quercus robur	Particulier	41	Zuidoost Nijverkamp	Middelbuurtse weg
14481	1950	18 - 24 meter	Quercus robur	Particulier	39	Zuidoost Nijverkamp	Middelbuurtse weg
14482	1950	18 - 24 meter	Quercus robur	Particulier	39	Zuidoost Nijverkamp	Middelbuurtse weg
14483	1950	18 - 24 meter	Quercus robur	Particulier	39	Zuidoost Nijverkamp	Middelbuurtse weg
14484	1950	18 - 24 meter	Quercus robur	Particulier	39	Zuidoost Nijverkamp	Middelbuurtse weg
14485	1950	18 - 24 meter	Quercus robur	Particulier	39	Zuidoost Nijverkamp	Middelbuurtse weg
14486	1950	18 - 24 meter	Quercus robur	Particulier	39	Zuidoost Nijverkamp	Middelbuurtse weg
14487	1950	18 - 24 meter	Quercus robur	Particulier	36	Zuidoost Nijverkamp	Middelbuurtse weg
14488	1950	18 - 24 meter	Quercus robur	Particulier	36	Zuidoost Nijverkamp	Middelbuurtse weg
14489	1950	18 - 24 meter	Quercus robur	Particulier	36	Zuidoost Nijverkamp	Middelbuurtse weg
14492	1930	18 - 24 meter	Quercus robur	Particulier	42	Zuidoost Nijverkamp	Middelbuurtse weg
14493	1930	18 - 24 meter	Quercus robur	Particulier	42	Zuidoost Nijverkamp	Middelbuurtse weg
14501	1960	18 - 24 meter	Alnus glutinosa	Particulier	33a	Zuidoost Nijverkamp	Middelbuurtse weg
14517	1950	18 - 24 meter	Quercus robur	Particulier	37	Zuidoost Nijverkamp	Middelbuurtse weg
14520	1960	0 - 6 meter	Salix alba	Gemeente		Zuidoost Nijverkamp	Wageningselaan
14537	1960	15 - 18 meter	Tilia americana Nova	Gemeente		Zuidoost Nijverkamp	Middelbuurtse weg
14548	1950	18 - 24 meter	Quercus robur	Particulier	34a	Zuidoost Nijverkamp	Middelbuurtse weg
14549	1950	18 - 24 meter	Quercus robur	Particulier	34a	Zuidoost Nijverkamp	Middelbuurtse weg
14554	1950	15 - 18 meter	Alnus glutinosa	Particulier	33a	Zuidoost Nijverkamp	Middelbuurtse weg
14555	1950	15 - 18 meter	Alnus glutinosa	Particulier	33a	Zuidoost Nijverkamp	Middelbuurtse weg
14556	1950	18 - 24 meter	Alnus glutinosa	Particulier	29a	Zuidoost Nijverkamp	Middelbuurtse weg

14560	1960	18 - 24 meter	Alnus glutinosa	Particulier	33a	Zuidoost Nijverkamp	Middelbuurtse weg
14561	1960	18 - 24 meter	Alnus glutinosa	Particulier	33a	Zuidoost Nijverkamp	Middelbuurtse weg
14562	1950	18 - 24 meter	Quercus robur	Particulier	31	Zuidoost Nijverkamp	Middelbuurtse weg
14563	1950	18 - 24 meter	Quercus robur	Particulier	31	Zuidoost Nijverkamp	Middelbuurtse weg
14564	1950	18 - 24 meter	Quercus robur	Particulier	31	Zuidoost Nijverkamp	Middelbuurtse weg
14565	1950	18 - 24 meter	Quercus robur	Particulier	36	Zuidoost Nijverkamp	Middelbuurtse weg
14566	1950	18 - 24 meter	Quercus robur	Particulier	36	Zuidoost Nijverkamp	Middelbuurtse weg
14567	1950	18 - 24 meter	Quercus robur	Particulier	36	Zuidoost Nijverkamp	Middelbuurtse weg
14568	1950	18 - 24 meter	Quercus robur	Particulier	36	Zuidoost Nijverkamp	Middelbuurtse weg
14569	1950	18 - 24 meter	Quercus robur	Particulier	36	Zuidoost Nijverkamp	Middelbuurtse weg
14570	1950	18 - 24 meter	Quercus robur	Particulier	46	Zuidoost Nijverkamp	Middelbuurtse weg
14571	1950	18 - 24 meter	Quercus robur	Particulier	46	Zuidoost Nijverkamp	Middelbuurtse weg
14605	1950	15 - 18 meter	Quercus robur	Gemeente		Zuidoost Nijverkamp	Middelbuurtse weg
14606	1950	15 - 18 meter	Quercus robur	Gemeente		Zuidoost Nijverkamp	Middelbuurtse weg
14607	1950	15 - 18 meter	Quercus robur	Gemeente		Zuidoost Nijverkamp	Middelbuurtse weg
14608	1950	18 - 24 meter	Quercus robur	Gemeente		Zuidoost Nijverkamp	Middelbuurtse weg
14648	1950	18 - 24 meter	Quercus robur	Gemeente		Zuidoost Nijverkamp	Middelbuurtse weg
14649	1950	18 - 24 meter	Quercus robur	Gemeente		Zuidoost Nijverkamp	Middelbuurtse weg
14650	1950	18 - 24 meter	Quercus robur	Gemeente		Zuidoost Nijverkamp	Middelbuurtse weg
14662	1950	18 - 24 meter	Quercus robur	Particulier	33	Zuidoost Nijverkamp	Middelbuurtse weg
14668	1950	18 - 24 meter	Quercus robur	Particulier	37	Zuidoost Nijverkamp	Middelbuurtse weg
14672	1930	18 - 24 meter	Quercus robur	Particulier	40	Zuidoost Nijverkamp	Middelbuurtse weg
14673	1930	18 - 24 meter	Quercus robur	Particulier	40	Zuidoost Nijverkamp	Middelbuurtse weg
14674	1930	18 - 24 meter	Quercus robur	Particulier	40	Zuidoost Nijverkamp	Middelbuurtse weg
14675	1930	18 - 24 meter	Quercus robur	Particulier	40	Zuidoost Nijverkamp	Middelbuurtse weg

14676	1930	18 - 24 meter	Quercus robur	Particulier	40	Zuidoost Nijverkamp	Middelbuurtse weg
14677	1950	18 - 24 meter	Alnus glutinosa	Particulier	29a	Zuidoost Nijverkamp	Middelbuurtse weg
14698	1950	15 - 18 meter	Alnus glutinosa	Particulier	33a	Zuidoost Nijverkamp	Middelbuurtse weg
14699	1950	15 - 18 meter	Alnus glutinosa	Particulier	33a	Zuidoost Nijverkamp	Middelbuurtse weg
14700	1950	18 - 24 meter	Quercus robur	Particulier	36	Zuidoost Nijverkamp	Middelbuurtse weg
14701	1950	18 - 24 meter	Quercus robur	Particulier	36	Zuidoost Nijverkamp	Middelbuurtse weg
14702	1950	18 - 24 meter	Quercus robur	Particulier	36	Zuidoost Nijverkamp	Middelbuurtse weg
14703	1950	18 - 24 meter	Quercus robur	Particulier	36	Zuidoost Nijverkamp	Middelbuurtse weg
14735	1950	18 - 24 meter	Quercus robur	Gemeente		Zuidoost Nijverkamp	Middelbuurtse weg
14743	1950	15 - 18 meter	Quercus robur	Gemeente		Zuidoost Nijverkamp	Middelbuurtse weg
14744	1950	15 - 18 meter	Quercus robur	Gemeente		Zuidoost Nijverkamp	Middelbuurtse weg
14745	1950	18 - 24 meter	Quercus robur	Gemeente		Zuidoost Nijverkamp	Middelbuurtse weg
14751	1950	15 - 18 meter	Quercus robur	Gemeente		Zuidoost Nijverkamp	Middelbuurtse weg
14753	1950	15 - 18 meter	Alnus glutinosa	Particulier	35a	Zuidoost Nijverkamp	Middelbuurtse weg
14760	1950	18 - 24 meter	Quercus robur	Particulier	36	Zuidoost Nijverkamp	Middelbuurtse weg
14761	1950	18 - 24 meter	Quercus robur	Particulier	39	Zuidoost Nijverkamp	Middelbuurtse weg
14764	1950	18 - 24 meter	Quercus robur	Particulier	35a	Zuidoost Nijverkamp	Middelbuurtse weg
14789	1950	18 - 24 meter	Quercus robur	Particulier	39	Zuidoost Nijverkamp	Middelbuurtse weg
14790	1950	18 - 24 meter	Quercus robur	Particulier	39	Zuidoost Nijverkamp	Middelbuurtse weg
14791	1950	18 - 24 meter	Quercus robur	Particulier	39	Zuidoost Nijverkamp	Middelbuurtse weg
14792	1950	18 - 24 meter	Quercus robur	Particulier	39	Zuidoost Nijverkamp	Middelbuurtse weg
14793	1930	18 - 24 meter	Quercus robur	Particulier	42	Zuidoost Nijverkamp	Middelbuurtse weg
14794	1950	18 - 24 meter	Quercus robur	Particulier	36	Zuidoost Nijverkamp	Middelbuurtse weg
14796	1950	18 - 24 meter	Quercus robur	Particulier	46	Zuidoost Nijverkamp	Middelbuurtse weg
14797	1950	18 - 24 meter	Quercus robur	Particulier	36	Zuidoost Nijverkamp	Middelbuurtse weg

14848	1964	18 - 24 meter	Tilia americana Nova	Gemeente		Zuidoost Nijverkamp	Middelbuurtse weg
14850	1970	15 - 18 meter	Tilia americana Nova	Gemeente		Zuidoost Nijverkamp	Middelbuurtse weg
14853	1950	18 - 24 meter	Quercus robur	Particulier	46	Zuidoost Nijverkamp	Middelbuurtse weg
14854	1950	18 - 24 meter	Quercus robur	Particulier	46	Zuidoost Nijverkamp	Middelbuurtse weg
14855	1950	18 - 24 meter	Quercus robur	Particulier	46	Zuidoost Nijverkamp	Middelbuurtse weg
14856	1950	18 - 24 meter	Quercus robur	Particulier	46	Zuidoost Nijverkamp	Middelbuurtse weg
14857	1950	18 - 24 meter	Quercus robur	Particulier	46	Zuidoost Nijverkamp	Middelbuurtse weg
14858	1950	18 - 24 meter	Quercus robur	Particulier	46	Zuidoost Nijverkamp	Middelbuurtse weg
14859	1950	18 - 24 meter	Quercus robur	Particulier	46	Zuidoost Nijverkamp	Middelbuurtse weg
14860	1950	18 - 24 meter	Quercus robur	Particulier	46	Zuidoost Nijverkamp	Middelbuurtse weg
14887	1950	18 - 24 meter	Quercus robur	Particulier	33	Zuidoost Nijverkamp	Middelbuurtse weg
14888	1950	18 - 24 meter	Quercus robur	Particulier	33	Zuidoost Nijverkamp	Middelbuurtse weg
14895	1950	18 - 24 meter	Platanus acerifolia	Gemeente		Zuidoost Nijverkamp	Middelbuurtse weg
14897	1950	18 - 24 meter	Platanus acerifolia	Gemeente		Zuidoost Nijverkamp	Middelbuurtse weg
14899	1950	18 - 24 meter	Platanus acerifolia	Gemeente		Zuidoost Nijverkamp	Middelbuurtse weg
14903	1950	18 - 24 meter	Alnus glutinosa	Particulier	29a	Zuidoost Nijverkamp	Middelbuurtse weg
14904	1950	18 - 24 meter	Alnus glutinosa	Particulier	29a	Zuidoost Nijverkamp	Middelbuurtse weg
14905	1950	18 - 24 meter	Alnus glutinosa	Particulier	29a	Zuidoost Nijverkamp	Middelbuurtse weg
14908	1950	18 - 24 meter	Quercus robur	Particulier	36	Zuidoost Nijverkamp	Middelbuurtse weg
14912	1960	15 - 18 meter	Tilia americana Nova	Gemeente		Zuidoost Nijverkamp	Middelbuurtse weg
14913	1960	18 - 24 meter	Alnus glutinosa	Particulier	33a	Zuidoost Nijverkamp	Middelbuurtse weg
14914	1950	15 - 18 meter	Alnus glutinosa	Particulier	33a	Zuidoost Nijverkamp	Middelbuurtse weg
14915	1950	15 - 18 meter	Quercus robur	Gemeente		Zuidoost Nijverkamp	Middelbuurtse weg
14919	1960	15 - 18 meter	Platanus acerifolia	Gemeente		Zuidoost Nijverkamp	Middelbuurtse weg
14963	1950	15 - 18 meter	Quercus robur	Gemeente		Zuidoost Nijverkamp	Middelbuurtse weg

14976	1975	15 - 18 meter	Platanus acerifolia	Gemeente		Zuidwest t Goeie Spoor e.o.	Sportlaan
14977	1950	18 - 24 meter	Quercus robur	Particulier	37	Zuidoost Nijverkamp	Middelbuurtse weg
14978	1950	18 - 24 meter	Quercus robur	Particulier	37	Zuidoost Nijverkamp	Middelbuurtse weg
14979	1950	18 - 24 meter	Quercus robur	Particulier	35a	Zuidoost Nijverkamp	Middelbuurtse weg
14992	1960	18 - 24 meter	Alnus glutinosa	Particulier	33a	Zuidoost Nijverkamp	Middelbuurtse weg
14993	1930	18 - 24 meter	Quercus robur	Particulier	40	Zuidoost Nijverkamp	Middelbuurtse weg
14994	1960	18 - 24 meter	Alnus glutinosa	Particulier	33a	Zuidoost Nijverkamp	Middelbuurtse weg
15031	1950	18 - 24 meter	Quercus robur	Particulier	36	Zuidoost Nijverkamp	Middelbuurtse weg
15032	1950	18 - 24 meter	Quercus robur	Particulier	36	Zuidoost Nijverkamp	Middelbuurtse weg
15033	1950	18 - 24 meter	Quercus robur	Particulier	36	Zuidoost Nijverkamp	Middelbuurtse weg
15034	1950	18 - 24 meter	Quercus robur	Particulier		Zuidoost Nijverkamp	Middelbuurtse weg
15035	1950	18 - 24 meter	Quercus robur	Particulier	36	Zuidoost Nijverkamp	Middelbuurtse weg
15042	1950	18 - 24 meter	Quercus robur	Particulier	36	Zuidoost Nijverkamp	Middelbuurtse weg
15043	1950	18 - 24 meter	Quercus robur	Particulier	34a	Zuidoost Nijverkamp	Middelbuurtse weg
15044	1950	18 - 24 meter	Quercus robur	Particulier	33	Zuidoost Nijverkamp	Middelbuurtse weg
15045	1950	18 - 24 meter	Quercus robur	Particulier	33	Zuidoost Nijverkamp	Middelbuurtse weg
15046	1950	18 - 24 meter	Quercus robur	Particulier	33	Zuidoost Nijverkamp	Middelbuurtse weg
15047	1950	18 - 24 meter	Quercus robur	Particulier	33	Zuidoost Nijverkamp	Middelbuurtse weg
15048	1950	18 - 24 meter	Quercus robur	Particulier	33	Zuidoost Nijverkamp	Middelbuurtse weg
15052	1960	18 - 24 meter	Tilia americana Nova	Gemeente		Zuidoost Nijverkamp	Middelbuurtse weg
15053	1960	15 - 18 meter	Tilia americana Nova	Gemeente		Zuidoost Nijverkamp	Middelbuurtse weg
15056	1960	15 - 18 meter	Tilia americana Nova	Gemeente		Zuidoost Nijverkamp	Middelbuurtse weg
15057	1960	15 - 18 meter	Tilia americana Nova	Gemeente		Zuidoost Nijverkamp	Middelbuurtse weg
15072	1950	15 - 18 meter	Alnus glutinosa	Particulier	33a	Zuidoost Nijverkamp	Middelbuurtse weg
15073	1950	18 - 24 meter	Quercus robur	Particulier	44	Zuidoost Nijverkamp	Middelbuurtse weg

15074	1950	18 - 24 meter	Quercus robur	Particulier	44	Zuidoost Nijverkamp	Middelbuurtse weg
15075	1950	18 - 24 meter	Quercus robur	Particulier	48	Zuidoost Nijverkamp	Middelbuurtse weg
15076	1950	18 - 24 meter	Quercus robur	Particulier	48	Zuidoost Nijverkamp	Middelbuurtse weg
15105	1960	15 - 18 meter	Quercus robur	Gemeente		Zuidoost Nijverkamp	Middelbuurtse weg
15106	1960	15 - 18 meter	Quercus robur	Gemeente		Zuidoost Nijverkamp	Middelbuurtse weg
15116	1950	15 - 18 meter	Tilia americana Nova	Gemeente		Zuidoost Nijverkamp	Middelbuurtse weg
15117	1950	18 - 24 meter	Tilia americana Nova	Gemeente		Zuidoost Nijverkamp	Middelbuurtse weg
15121	1950	15 - 18 meter	Quercus robur	Gemeente		Zuidoost Nijverkamp	Middelbuurtse weg
15122	1950	18 - 24 meter	Quercus robur	Particulier	36	Zuidoost Nijverkamp	Middelbuurtse weg
15123	1950	18 - 24 meter	Quercus robur	Particulier	36	Zuidoost Nijverkamp	Middelbuurtse weg
15124	1950	18 - 24 meter	Quercus robur	Particulier	36	Zuidoost Nijverkamp	Middelbuurtse weg
15125	1950	18 - 24 meter	Quercus robur	Particulier	36	Zuidoost Nijverkamp	Middelbuurtse weg
15126	1950	18 - 24 meter	Quercus robur	Particulier	39	Zuidoost Nijverkamp	Middelbuurtse weg
15129	1960	15 - 18 meter	Tilia americana Nova	Gemeente		Zuidoost Nijverkamp	Middelbuurtse weg
15131	1950	18 - 24 meter	Platanus acerifolia	Gemeente		Zuidoost Nijverkamp	Middelbuurtse weg
15144	1950	15 - 18 meter	Quercus robur	Gemeente		Zuidoost Nijverkamp	Middelbuurtse weg
15199	1950	18 - 24 meter	Quercus robur	Particulier	17	Zuidwest Franse Gat	Van Limburg Stirumstraat
15200	1950	18 - 24 meter	Quercus robur	Particulier	17	Zuidwest Franse Gat	Van Limburg Stirumstraat
15201	1950	18 - 24 meter	Quercus robur	Particulier	20	Zuidwest Franse Gat	Van Hogendorpstraat
15203	1970	18 - 24 meter	Alnus spaethii	Gemeente		Zuidwest Franse Gat	Gabriel Metsulaan
15206	1970	15 - 18 meter	Robinia pseudoacacia	Gemeente		Zuidwest Franse Gat	Gabriel Metsulaan
15230	1935	9 - 12 meter	Salix alba	Gemeente		Zuidwest t Goeie Spoor e.o.	Stationssingel
15231	1960	15 - 18 meter	Carpinus japonica	Gemeente		Zuidwest t Goeie Spoor e.o.	Stationssingel

15233	1970	18 - 24 meter	Fraxinus excelsior	Gemeente		Zuidwest t Goeie Spoor e.o.	Stationssingel
15234	1960	18 - 24 meter	Platanus acerifolia	Gemeente		Zuidwest t Goeie Spoor e.o.	Stationssingel
15237	1960	18 - 24 meter	Quercus robur	Gemeente		Zuidwest t Goeie Spoor e.o.	Stationssingel
15247	1940	18 - 24 meter	Fagus sylvatica	Derden		Zuidwest t Goeie Spoor e.o.	Stationsplein
15248	1940	18 - 24 meter	Fagus sylvatica	Derden		Zuidwest t Goeie Spoor e.o.	Stationsplein
15271	1970	15 - 18 meter	Acer campestre	Gemeente		Zuidwest t Goeie Spoor e.o.	H0066
15315	1970	12 - 15 meter	Quercus robur	Gemeente		Zuidoost Nijverkamp	Middelbuurtse weg
15316	1970	12 - 15 meter	Quercus robur	Gemeente		Zuidoost Nijverkamp	Middelbuurtse weg
15317	1960	15 - 18 meter	Quercus robur	Gemeente		Zuidoost Nijverkamp	Middelbuurtse weg
15318	1960	15 - 18 meter	Quercus robur	Gemeente		Zuidoost Nijverkamp	Middelbuurtse weg
15330	1950	18 - 24 meter	Quercus robur	Particulier	46	Zuidoost Nijverkamp	Middelbuurtse weg
15332	1950	15 - 18 meter	Alnus glutinosa	Particulier	33a	Zuidoost Nijverkamp	Middelbuurtse weg
15336	1950	18 - 24 meter	Quercus robur	Particulier	48	Zuidoost Nijverkamp	Middelbuurtse weg
15337	1950	18 - 24 meter	Quercus robur	Particulier	48	Zuidoost Nijverkamp	Middelbuurtse weg
15338	1950	18 - 24 meter	Quercus robur	Particulier	48	Zuidoost Nijverkamp	Middelbuurtse weg
15396	1950	18 - 24 meter	Quercus robur	Particulier	48	Zuidoost Nijverkamp	Middelbuurtse weg
15397	1950	18 - 24 meter	Quercus robur	Particulier	48	Zuidoost Nijverkamp	Middelbuurtse weg
15400	1945	15 - 18 meter	Fagus sylvatica Atropurpurea	Derden		Zuidwest t Goeie Spoor e.o.	Stationsplein
15407	1960	6 - 9 meter	Prunus serrulata Kanzan	Gemeente		Zuidwest t Goeie Spoor e.o.	S0048
15424	1970	> 24 meter	Populus canadensis	Gemeente		Zuidoost Nijverkamp	Wageningselaan
15425	1970	> 24 meter	Populus canadensis	Gemeente		Zuidoost Nijverkamp	Wageningselaan

15426	1970	> 24 meter	Populus canadensis	Gemeente		Zuidoost Nijverkamp	Wageningselaan
15427	1970	> 24 meter	Populus canadensis	Gemeente		Zuidoost Nijverkamp	Wageningselaan
15428	1970	> 24 meter	Populus canadensis	Gemeente		Zuidoost Nijverkamp	Wageningselaan
15429	1970	> 24 meter	Populus canadensis	Gemeente		Zuidoost Nijverkamp	Wageningselaan
15430	1950	15 - 18 meter	Alnus glutinosa	Particulier	33a	Zuidoost Nijverkamp	Middelbuurtseweg
15431	1950	15 - 18 meter	Alnus glutinosa	Particulier	33a	Zuidoost Nijverkamp	Middelbuurtseweg
15432	1950	15 - 18 meter	Alnus glutinosa	Particulier	33a	Zuidoost Nijverkamp	Middelbuurtseweg
15450	1950	15 - 18 meter	Tilia americana Nova	Gemeente		Zuidoost Bezuiden de Middelbu	Kampjesweg
15463	1900	> 24 meter	Fagus sylvatica	Derden		Zuidwest t Goeie Spoor e.o.	Stationsplein
15464	1900	> 24 meter	Fagus sylvatica	Derden		Zuidwest t Goeie Spoor e.o.	Stationsplein
15465	1900	> 24 meter	Fagus sylvatica	Derden		Zuidwest t Goeie Spoor e.o.	Stationsplein
15473	1940	18 - 24 meter	Fagus sylvatica	Derden		Zuidwest t Goeie Spoor e.o.	Stationsplein
15475	1980	15 - 18 meter	Fagus sylvatica	Derden		Zuidwest t Goeie Spoor e.o.	Stationsplein
15476	1980	15 - 18 meter	Fagus sylvatica	Derden		Zuidwest t Goeie Spoor e.o.	Stationsplein
15477	1980	15 - 18 meter	Fagus sylvatica	Derden		Zuidwest t Goeie Spoor e.o.	Stationsplein
15482	1900	> 24 meter	Fagus sylvatica	Derden		Zuidwest t Goeie Spoor e.o.	Stationsplein
15483	1900	> 24 meter	Fagus sylvatica	Derden		Zuidwest t Goeie Spoor e.o.	Stationsplein
15484	1900	> 24 meter	Fagus sylvatica	Derden		Zuidwest t Goeie Spoor e.o.	Stationsplein
15498	1950	18 - 24 meter	Platanus acerifolia	Gemeente		Zuidoost Nijverkamp	Middelbuurtseweg
15499	1950	18 - 24 meter	Tilia americana Redmond	Gemeente		Zuidoost Nijverkamp	Middelbuurtseweg

15500	1960	18 - 24 meter	Acer platanoides	Gemeente		Zuidoost Nijverkamp	Middelbuurtse weg
15521	1960	15 - 18 meter	Aesculus hippocastanum	Derden		Zuidwest t Goeie Spoor e.o.	Kastanjelaan
15524	1970	15 - 18 meter	Salix sepulcralis Chrysocoma	Derden		Zuidwest t Goeie Spoor e.o.	Sportlaan
15525	1970	15 - 18 meter	Salix sepulcralis Chrysocoma	Derden		Zuidwest t Goeie Spoor e.o.	Sportlaan
15526	1970	15 - 18 meter	Salix sepulcralis Chrysocoma	Gemeente		Zuidwest t Goeie Spoor e.o.	Sportlaan
15527	1970	15 - 18 meter	Tilia europaea	Gemeente		Zuidwest t Goeie Spoor e.o.	Stationssingel
15533	1970	15 - 18 meter	Salix sepulcralis Chrysocoma	Waterschap		Zuidwest t Goeie Spoor e.o.	Kanaalweg
15543	1970	> 24 meter	Populus canadensis	Derden		Zuidwest t Goeie Spoor e.o.	Sportlaan
15544	1970	> 24 meter	Populus canadensis	Derden		Zuidwest t Goeie Spoor e.o.	Sportlaan
15552	1950	18 - 24 meter	Quercus robur	Particulier	19	Zuidwest Franse Gat	Van Limburg Stirumstraat
15553	1950	18 - 24 meter	Quercus robur	Particulier	20	Zuidwest Franse Gat	Van Hogendorpstraat
15554	1950	18 - 24 meter	Quercus robur	Particulier	19	Zuidwest Franse Gat	Van Limburg Stirumstraat
15582	1970	15 - 18 meter	Salix sepulcralis Chrysocoma	Gemeente		Zuidwest t Goeie Spoor e.o.	Sportlaan
15583	1970	15 - 18 meter	Salix sepulcralis Chrysocoma	Gemeente		Zuidwest t Goeie Spoor e.o.	Sportlaan
15584	1970	15 - 18 meter	Salix sepulcralis Chrysocoma	Gemeente		Zuidwest t Goeie Spoor e.o.	Sportlaan
15601	1970	> 24 meter	Populus canadensis	Derden		Zuidwest t Goeie Spoor e.o.	Sportlaan
15618	1950	18 - 24 meter	Quercus robur	Particulier	34a	Zuidoost Nijverkamp	Middelbuurtse weg
15621	1950	18 - 24 meter	Quercus robur	Particulier	44	Zuidoost Nijverkamp	Middelbuurtse weg
15622	1950	18 - 24 meter	Alnus glutinosa	Particulier	29a	Zuidoost Nijverkamp	Middelbuurtse weg

15623	1950	18 - 24 meter	Alnus glutinosa	Particulier	29a	Zuidoost Nijverkamp	Middelbuurtse weg
15624	1950	18 - 24 meter	Alnus glutinosa	Particulier	29a	Zuidoost Nijverkamp	Middelbuurtse weg
15625	1950	18 - 24 meter	Alnus glutinosa	Particulier	29a	Zuidoost Nijverkamp	Middelbuurtse weg
15626	1960	18 - 24 meter	Alnus glutinosa	Particulier	33a	Zuidoost Nijverkamp	Middelbuurtse weg
15628	1950	15 - 18 meter	Alnus glutinosa	Particulier	36	Zuidoost Nijverkamp	Middelbuurtse weg
15629	1950	18 - 24 meter	Quercus robur	Particulier	36	Zuidoost Nijverkamp	Middelbuurtse weg
15632	1960	18 - 24 meter	Alnus glutinosa	Particulier	33a	Zuidoost Nijverkamp	Middelbuurtse weg
15633	1960	18 - 24 meter	Alnus glutinosa	Particulier	33a	Zuidoost Nijverkamp	Middelbuurtse weg
15634	1960	18 - 24 meter	Alnus glutinosa	Particulier	33a	Zuidoost Nijverkamp	Middelbuurtse weg
15636	1950	18 - 24 meter	Quercus robur	Particulier	33	Zuidoost Nijverkamp	Middelbuurtse weg
15637	1930	18 - 24 meter	Quercus robur	Particulier	42	Zuidoost Nijverkamp	Middelbuurtse weg
15640	1970	15 - 18 meter	Tilia europaea	Gemeente		Zuidwest t Goeie Spoor e.o.	Kerkewijk
15641	1970	15 - 18 meter	Tilia europaea	Gemeente		Zuidwest t Goeie Spoor e.o.	Kerkewijk
15642	1970	15 - 18 meter	Tilia europaea	Gemeente		Zuidwest t Goeie Spoor e.o.	Kerkewijk
15687	1960	15 - 18 meter	Salix sepulcralis Chrysocoma	Particulier	52	Zuidoost Nijverkamp	Middelbuurtse weg
15695	1930	18 - 24 meter	Quercus robur	Particulier	42	Zuidoost Nijverkamp	Middelbuurtse weg
15716	1960	15 - 18 meter	Quercus frainetto	Gemeente		Zuidwest t Goeie Spoor e.o.	Stationssingel
15745	1970	15 - 18 meter	Salix sepulcralis Chrysocoma	Waterschap		Zuidwest t Goeie Spoor e.o.	Kanaalweg
15746	1970	15 - 18 meter	Salix sepulcralis Chrysocoma	Waterschap		Zuidwest t Goeie Spoor e.o.	Kanaalweg
15807	1970	15 - 18 meter	Salix sepulcralis Chrysocoma	Waterschap		Zuidwest t Goeie Spoor e.o.	Kanaalweg
15812	1995	12 - 15 meter	Salix sepulcralis Chrysocoma	Derden		Zuidwest t Goeie Spoor e.o.	Sportlaan

15853	1920	15 - 18 meter	Fagus sylvatica Atropunicea	Derden		Zuidwest t Goeie Spoor e.o.	Stationsplein
15856	1920	15 - 18 meter	Fagus sylvatica Atropunicea	Derden		Zuidwest t Goeie Spoor e.o.	Stationsplein
15857	1900	> 24 meter	Fagus sylvatica	Derden		Zuidwest t Goeie Spoor e.o.	Stationsplein
15858	1960	18 - 24 meter	Fagus sylvatica	Derden		Zuidwest t Goeie Spoor e.o.	Stationsplein
15859	1900	> 24 meter	Fagus sylvatica	Derden		Zuidwest t Goeie Spoor e.o.	Stationsplein
15860	1900	> 24 meter	Fagus sylvatica	Derden		Zuidwest t Goeie Spoor e.o.	Stationsplein
15866	1970	15 - 18 meter	Tilia europaea	Gemeente		Zuidwest t Goeie Spoor e.o.	Kerkewijk
15867	1960	15 - 18 meter	Betula pendula	Particulier	57a	Zuidwest t Goeie Spoor e.o.	Kerkewijk
15868	1950	9 - 12 meter	Taxus baccata	Particulier	63	Zuidwest t Goeie Spoor e.o.	Kerkewijk
15869	1950	18 - 24 meter	Tilia europaea Euchlora	Particulier	53	Zuidwest t Goeie Spoor e.o.	Kerkewijk
15870	1950	9 - 12 meter	Taxus baccata	Particulier	63	Zuidwest t Goeie Spoor e.o.	Kerkewijk
15871	1920	> 24 meter	Fagus sylvatica Atropurpurea	Particulier	20	Zuidwest t Goeie Spoor e.o.	Kerkewijk
15872	1935	18 - 24 meter	Thuja orientalis	Particulier	42	Zuidwest t Goeie Spoor e.o.	Kerkewijk
15873	1995	12 - 15 meter	Salix sepulcralis Chrysocoma	Derden		Zuidwest t Goeie Spoor e.o.	Sportlaan
15885	1970	15 - 18 meter	Robinia pseudoacacia	Gemeente		Zuidwest Franse Gat	Mr. Heemskerkstr aat
15886	1970	15 - 18 meter	Robinia pseudoacacia	Gemeente		Zuidwest Franse Gat	Mr. Heemskerkstr aat
15887	1970	15 - 18 meter	Robinia pseudoacacia	Gemeente		Zuidwest Franse Gat	Mr. Heemskerkstr aat

15888	1970	15 - 18 meter	Robinia pseudoacacia	Gemeente		Zuidwest Franse Gat	Mr. Heemskerkstraat
15889	1970	12 - 15 meter	Robinia pseudoacacia	Gemeente		Zuidwest Franse Gat	Mr. Heemskerkstraat
15890	1970	15 - 18 meter	Robinia pseudoacacia	Gemeente		Zuidwest Franse Gat	Mr. Heemskerkstraat
15891	1970	18 - 24 meter	Robinia pseudoacacia	Gemeente		Zuidwest Franse Gat	Mr. Heemskerkstraat
15893	1970	18 - 24 meter	Robinia pseudoacacia	Gemeente		Zuidwest Franse Gat	Mr. Heemskerkstraat
15894	1995	12 - 15 meter	Salix sepulcralis Chrysocoma	Derden		Zuidwest t Goeie Spoor e.o.	Sportlaan
15895	1975	12 - 15 meter	Platanus acerifolia	Gemeente		Zuidwest t Goeie Spoor e.o.	Sportlaan
15900	1930	18 - 24 meter	Quercus robur	Particulier	42	Zuidoost Nijverkamp	Middelbuurtse weg
15901	1930	18 - 24 meter	Quercus robur	Particulier	42	Zuidoost Nijverkamp	Middelbuurtse weg
15902	1930	18 - 24 meter	Quercus robur	Particulier	42	Zuidoost Nijverkamp	Middelbuurtse weg
15903	1930	18 - 24 meter	Quercus robur	Particulier	42	Zuidoost Nijverkamp	Middelbuurtse weg
15906	1960	18 - 24 meter	Alnus glutinosa	Particulier	33a	Zuidoost Nijverkamp	Middelbuurtse weg
15907	1960	18 - 24 meter	Alnus glutinosa	Particulier	33a	Zuidoost Nijverkamp	Middelbuurtse weg
15917	1950	18 - 24 meter	Quercus robur	Particulier	36	Zuidoost Nijverkamp	Middelbuurtse weg
15918	1950	18 - 24 meter	Quercus robur	Particulier	36	Zuidoost Nijverkamp	Middelbuurtse weg
15919	1950	18 - 24 meter	Quercus robur	Particulier	36	Zuidoost Nijverkamp	Middelbuurtse weg
15961	1970	15 - 18 meter	Salix sepulcralis Chrysocoma	Derden		Zuidwest t Goeie Spoor e.o.	Kanaalweg
15963	1970	15 - 18 meter	Quercus frainetto	Gemeente		Zuidwest t Goeie Spoor e.o.	Stationssingel
15978	1980	15 - 18 meter	Tilia europaea	Gemeente		Zuidwest t Goeie Spoor e.o.	Stationssingel
15980	1980	15 - 18 meter	Tilia europaea	Gemeente		Zuidwest t Goeie Spoor e.o.	Stationssingel

15983	1960	15 - 18 meter	Quercus frainetto	Gemeente		Zuidwest t Goeie Spoor e.o.	Stationssingel
15989	1955	15 - 18 meter	Robinia pseudoacacia Bessoniana	Gemeente		Zuidwest Franse Gat	Dr. Colijnstraat
15990	1955	15 - 18 meter	Robinia pseudoacacia Bessoniana	Gemeente		Zuidwest Franse Gat	Dr. Colijnstraat
15999	1970	15 - 18 meter	Acer platanoides	Gemeente		Zuidwest Franse Gat	Dr. Colijnstraat
16000	1970	15 - 18 meter	Acer platanoides	Gemeente		Zuidwest Franse Gat	Dr. Colijnstraat
16017	1970	15 - 18 meter	Salix sepulcralis Chrysocoma	Waterschap		Zuidwest t Goeie Spoor e.o.	Kanaalweg
16038	1970	15 - 18 meter	Salix sepulcralis Chrysocoma	Waterschap		Zuidwest t Goeie Spoor e.o.	Kanaalweg
16045	1970	15 - 18 meter	Salix sepulcralis Chrysocoma	Gemeente		Zuidwest t Goeie Spoor e.o.	Sportlaan
16046	1955	15 - 18 meter	Robinia pseudoacacia Bessoniana	Gemeente		Zuidwest Franse Gat	Dr. Colijnstraat
16047	1955	15 - 18 meter	Robinia pseudoacacia Bessoniana	Gemeente		Zuidwest Franse Gat	Dr. Colijnstraat
16101	1970	15 - 18 meter	Salix sepulcralis Chrysocoma	Gemeente		Zuidwest t Goeie Spoor e.o.	Sportlaan
16113	1960	15 - 18 meter	Quercus rubra	Gemeente		Zuidwest t Goeie Spoor e.o.	Eikenlaan
16114	1960	15 - 18 meter	Quercus rubra	Gemeente		Zuidwest t Goeie Spoor e.o.	Eikenlaan
16115	1960	15 - 18 meter	Quercus rubra	Gemeente		Zuidwest t Goeie Spoor e.o.	Eikenlaan
16116	1960	15 - 18 meter	Quercus rubra	Gemeente		Zuidwest t Goeie Spoor e.o.	Eikenlaan
16117	1960	15 - 18 meter	Quercus rubra	Gemeente		Zuidwest t Goeie Spoor e.o.	Eikenlaan
16118	1960	15 - 18 meter	Quercus rubra	Gemeente		Zuidwest t Goeie Spoor e.o.	Eikenlaan
16119	1960	18 - 24 meter	Platanus acerifolia	Gemeente		Zuidwest t Goeie Spoor e.o.	Stationssingel

16129	2007	0 - 6 meter	Fagus sylvatica	Derden		Zuidwest t Goeie Spoor e.o.	Stationsplein
16130	1900	18 - 24 meter	Fagus sylvatica	Derden		Zuidwest t Goeie Spoor e.o.	Stationsplein
16131	1900	> 24 meter	Fagus sylvatica	Derden		Zuidwest t Goeie Spoor e.o.	Stationsplein
16133	1960	18 - 24 meter	Quercus rubra	Gemeente		Zuidwest t Goeie Spoor e.o.	Stationssingel
16139	1950	15 - 18 meter	Fagus sylvatica Atropunicea	Derden		Zuidwest t Goeie Spoor e.o.	Stationsplein
16140	1900	> 24 meter	Fagus sylvatica	Derden		Zuidwest t Goeie Spoor e.o.	Stationsplein
16141	1900	> 24 meter	Fagus sylvatica	Derden		Zuidwest t Goeie Spoor e.o.	Stationsplein
16143	1900	> 24 meter	Fagus sylvatica	Derden		Zuidwest t Goeie Spoor e.o.	Stationsplein
16178	1950	> 24 meter	Populus nigra Italica	Gemeente		Zuidwest t Goeie Spoor e.o.	Stationssingel
16206	1950	18 - 24 meter	Platanus acerifolia	Gemeente		Zuidoost Nijverkamp	Middelbuurtse weg
16207	1960	18 - 24 meter	Acer saccharinum	Gemeente		Zuidoost Nijverkamp	Middelbuurtse weg
16212	1950	15 - 18 meter	Quercus robur	Gemeente		Zuidoost Nijverkamp	Middelbuurtse weg
16215	1970	18 - 24 meter	Populus canadensis Robusta	Gemeente		Zuidwest Franse Gat	Gabriel Metsulaan
16264	1965	12 - 15 meter	Robinia pseudoacacia Bessoniana	Gemeente		Zuidwest Franse Gat	Dr. Colijnstraat
16265	1965	15 - 18 meter	Robinia pseudoacacia Bessoniana	Gemeente		Zuidwest Franse Gat	Dr. Colijnstraat
16271	1950	18 - 24 meter	Quercus robur	Gemeente		Zuidoost Nijverkamp	Middelbuurtse weg
16292	1975	15 - 18 meter	Quercus robur	Gemeente		Zuidwest Franse Gat	Kerkewijk
16297	1950	18 - 24 meter	Tilia europaea	Gemeente		Zuidwest t Goeie Spoor e.o.	S0048

16298	1975	6 - 9 meter	Soort onbekend	Gemeente		Zuidwest t Goeie Spoor e.o.	S0048
16300	1960	18 - 24 meter	Quercus robur	Gemeente		Zuidwest t Goeie Spoor e.o.	S0048
16345	1960	15 - 18 meter	Fagus sylvatica	Particulier	1	Zuidwest t Goeie Spoor e.o.	Populierenlaan
16371	1970	15 - 18 meter	Salix sepulcralis Chrysocoma	Derden		Zuidwest t Goeie Spoor e.o.	Kanaalweg
16377	1960	18 - 24 meter	Betula pendula	Particulier	1	Zuidwest t Goeie Spoor e.o.	Lindenlaan
16378	1920	18 - 24 meter	Fagus sylvatica Atropurpurea	Derden	14	Zuidwest t Goeie Spoor e.o.	Kanaalweg
16381	1960	15 - 18 meter	Carpinus betulus Fastigiata	Gemeente		Zuidwest Franse Gat	Dr. de Visserstraat
16383	1970	15 - 18 meter	Quercus robur Cupressoides	Gemeente		Zuidwest Franse Gat	Dr. de Visserstraat
16384	1970	15 - 18 meter	Quercus robur Cupressoides	Gemeente		Zuidwest Franse Gat	Dr. de Visserstraat
16385	1970	15 - 18 meter	Quercus robur Cupressoides	Gemeente		Zuidwest Franse Gat	Dr. de Visserstraat
16386	1970	15 - 18 meter	Quercus robur Cupressoides	Gemeente		Zuidwest Franse Gat	Dr. de Visserstraat
16387	1970	15 - 18 meter	Quercus robur Cupressoides	Gemeente		Zuidwest Franse Gat	Dr. de Visserstraat
16388	1970	15 - 18 meter	Quercus robur Cupressoides	Gemeente		Zuidwest Franse Gat	Dr. de Visserstraat
16402	1965	18 - 24 meter	Quercus robur Fastigiata	Gemeente		Zuidwest Franse Gat	Jan Steenlaan
16403	1965	18 - 24 meter	Quercus robur Fastigiata	Gemeente		Zuidwest Franse Gat	Jan Steenlaan
16404	1965	18 - 24 meter	Quercus robur Fastigiata	Gemeente		Zuidwest Franse Gat	Jan Steenlaan
16405	1965	18 - 24 meter	Quercus robur Fastigiata	Gemeente		Zuidwest Franse Gat	Jan Steenlaan
16414	1960	18 - 24 meter	Quercus palustris	Gemeente		Zuidwest Franse Gat	Rembrandtlaan
16415	1960	18 - 24 meter	Quercus palustris	Gemeente		Zuidwest Franse Gat	Rembrandtlaan
16417	1960	18 - 24 meter	Quercus palustris	Gemeente		Zuidwest Franse Gat	Rembrandtlaan
16418	1975	15 - 18 meter	Quercus palustris	Gemeente		Zuidwest Franse Gat	Patrimoniumlaan
16419	1975	15 - 18 meter	Quercus palustris	Gemeente		Zuidwest Franse Gat	Patrimoniumlaan

16420	1975	15 - 18 meter	Quercus palustris	Gemeente		Zuidwest Franse Gat	Patrimoniumlaan
16421	1975	15 - 18 meter	Quercus palustris	Gemeente		Zuidwest Franse Gat	Patrimoniumlaan
16426	1970	> 24 meter	Metasequoia glyptostroboides	Particulier	2	Zuidwest Salamander	Zuylenburg
16465	1965	18 - 24 meter	Quercus robur Fastigiata	Gemeente		Zuidwest Franse Gat	Jan Steenlaan
16481	1960	15 - 18 meter	Robinia pseudoacacia	Gemeente		Zuidwest Franse Gat	Thorbeckesingel
16482	1960	15 - 18 meter	Robinia pseudoacacia	Gemeente		Zuidwest Franse Gat	Thorbeckesingel
16483	1960	15 - 18 meter	Robinia pseudoacacia	Gemeente		Zuidwest Franse Gat	Thorbeckesingel
16484	1960	15 - 18 meter	Robinia pseudoacacia	Gemeente		Zuidwest Franse Gat	Thorbeckesingel
16485	1960	15 - 18 meter	Robinia pseudoacacia	Gemeente		Zuidwest Franse Gat	Thorbeckesingel
16486	1960	15 - 18 meter	Robinia pseudoacacia	Gemeente		Zuidwest Franse Gat	Thorbeckesingel
16487	1960	15 - 18 meter	Robinia pseudoacacia	Gemeente		Zuidwest Franse Gat	Thorbeckesingel
16488	1960	15 - 18 meter	Robinia pseudoacacia	Gemeente		Zuidwest Franse Gat	Thorbeckesingel
16489	1960	15 - 18 meter	Robinia pseudoacacia	Gemeente		Zuidwest Franse Gat	Thorbeckesingel
16516	1965	18 - 24 meter	Quercus robur Fastigiata	Gemeente		Zuidwest Franse Gat	Jan Steenlaan
16517	1965	18 - 24 meter	Quercus robur Fastigiata	Gemeente		Zuidwest Franse Gat	Jan Steenlaan
16518	1965	18 - 24 meter	Quercus robur Fastigiata	Gemeente		Zuidwest Franse Gat	Jan Steenlaan
16519	1965	18 - 24 meter	Quercus robur Fastigiata	Gemeente		Zuidwest Franse Gat	Jan Steenlaan
16528	1982	15 - 18 meter	Quercus robur	Gemeente		Zuidwest Franse Gat	Jan Steenlaan
16532	1960	15 - 18 meter	Carpinus betulus Fastigiata	Derden		Zuidwest Franse Gat	S125A
16534	1975	15 - 18 meter	Quercus palustris	Gemeente		Zuidwest Franse Gat	Patrimoniumlaan
16535	1975	15 - 18 meter	Quercus palustris	Gemeente		Zuidwest Franse Gat	Patrimoniumlaan
16544	1986	15 - 18 meter	Tilia platyphyllos	Gemeente		Noordwest Molenbrug	Geerseweg
16545	1960	18 - 24 meter	Quercus palustris	Gemeente		Zuidwest Franse Gat	Rembrandtlaan
16565	1950	18 - 24 meter	Quercus palustris	Gemeente		Zuidwest Franse Gat	Rembrandtlaan
16570	1935	18 - 24 meter	Tilia europaea	Gemeente		Zuidwest Franse Gat	Da Costaplein

16572	1970	15 - 18 meter	Robinia pseudoacacia	Gemeente		Zuidwest Franse Gat	Mr. Heemskerkstraat
16574	1960	18 - 24 meter	Quercus robur	Woonstichting	43	Zuidwest Franse Gat	Mr. Heemskerkstraat
16591	1960	15 - 18 meter	Quercus palustris	Gemeente		Zuidwest Franse Gat	Rembrandtlaan
16592	1960	15 - 18 meter	Quercus palustris	Gemeente		Zuidwest Franse Gat	Rembrandtlaan
16601	1960	18 - 24 meter	Quercus palustris	Gemeente		Zuidwest Franse Gat	Rembrandtlaan
16602	1960	18 - 24 meter	Quercus palustris	Gemeente		Zuidwest Franse Gat	Rembrandtlaan
16611	1970	15 - 18 meter	Quercus robur Cupressoides	Gemeente		Zuidwest Franse Gat	Dr. de Visserstraat
16612	1970	15 - 18 meter	Quercus robur Cupressoides	Gemeente		Zuidwest Franse Gat	Dr. de Visserstraat
16613	1970	15 - 18 meter	Quercus robur Cupressoides	Gemeente		Zuidwest Franse Gat	Dr. de Visserstraat
16615	1970	15 - 18 meter	Quercus robur Cupressoides	Gemeente		Zuidwest Franse Gat	Dr. de Visserstraat
16617	1970	15 - 18 meter	Quercus robur Cupressoides	Gemeente		Zuidwest Franse Gat	Dr. de Visserstraat
16618	1970	15 - 18 meter	Quercus robur Cupressoides	Gemeente		Zuidwest Franse Gat	Dr. de Visserstraat
16626	1965	18 - 24 meter	Quercus robur Fastigiata	Gemeente		Zuidwest Franse Gat	Jan Steenlaan
16627	1965	18 - 24 meter	Quercus robur Fastigiata	Gemeente		Zuidwest Franse Gat	Jan Steenlaan
16628	1965	18 - 24 meter	Quercus robur Fastigiata	Gemeente		Zuidwest Franse Gat	Jan Steenlaan
16635	1965	15 - 18 meter	Robinia pseudoacacia Bessoniana	Gemeente		Zuidwest Franse Gat	H0034
16637	1950	> 24 meter	Populus nigra Italica	Gemeente		Zuidwest Franse Gat	David Tenierslaan
16692	1950	> 24 meter	Populus nigra Italica	Gemeente		Zuidwest Franse Gat	David Tenierslaan
16694	1955	12 - 15 meter	Robinia pseudoacacia Bessoniana	Gemeente		Zuidwest Franse Gat	S036B
16695	1965	12 - 15 meter	Platanus acerifolia	Gemeente		Zuidwest Franse Gat	D Slotemaker d BrunepIn
16696	1965	12 - 15 meter	Platanus acerifolia	Gemeente		Zuidwest Franse Gat	D Slotemaker d BrunepIn
16697	1965	12 - 15 meter	Platanus acerifolia	Gemeente		Zuidwest Franse Gat	D Slotemaker d BrunepIn
16706	1965	12 - 15 meter	Platanus acerifolia	Gemeente		Zuidwest Franse Gat	D Slotemaker d BrunepIn

16707	1965	12 - 15 meter	Platanus acerifolia	Gemeente		Zuidwest Franse Gat	D Slotemaker d BrunepIn
16708	1965	12 - 15 meter	Platanus acerifolia	Gemeente		Zuidwest Franse Gat	D Slotemaker d BrunepIn
16709	1965	12 - 15 meter	Platanus acerifolia	Gemeente		Zuidwest Franse Gat	D Slotemaker d BrunepIn
16737	1950	18 - 24 meter	Quercus robur	Gemeente		Zuidwest Franse Gat	De Clercqstraat
16741	1960	18 - 24 meter	Alnus spaethii	Woonstichting		Zuidwest Franse Gat	David Tenierslaan
16750	1950	15 - 18 meter	Fagus sylvatica Atropurpurea	Gemeente	685	Zuidwest Salamander	Lunenburg
16766	1965	12 - 15 meter	Platanus acerifolia	Gemeente		Zuidwest Franse Gat	D Slotemaker d BrunepIn
16767	1965	12 - 15 meter	Platanus acerifolia	Gemeente		Zuidwest Franse Gat	D Slotemaker d BrunepIn
16768	1965	12 - 15 meter	Platanus acerifolia	Gemeente		Zuidwest Franse Gat	D Slotemaker d BrunepIn
16769	1965	12 - 15 meter	Platanus acerifolia	Gemeente		Zuidwest Franse Gat	D Slotemaker d BrunepIn
16770	1965	12 - 15 meter	Platanus acerifolia	Gemeente		Zuidwest Franse Gat	D Slotemaker d BrunepIn
16792	1935	18 - 24 meter	Tilia europaea	Gemeente		Zuidwest Franse Gat	Da Costaplein
16793	1935	18 - 24 meter	Tilia europaea	Gemeente		Zuidwest Franse Gat	Da Costaplein
16794	1935	18 - 24 meter	Tilia europaea	Gemeente		Zuidwest Franse Gat	Da Costaplein
16795	1935	18 - 24 meter	Tilia europaea	Gemeente		Zuidwest Franse Gat	Da Costaplein
16796	1935	18 - 24 meter	Tilia europaea	Gemeente		Zuidwest Franse Gat	Da Costaplein
16797	1935	18 - 24 meter	Tilia europaea	Gemeente		Zuidwest Franse Gat	Da Costaplein
16798	1935	18 - 24 meter	Tilia europaea	Gemeente		Zuidwest Franse Gat	Da Costaplein
16799	1935	18 - 24 meter	Tilia europaea	Gemeente		Zuidwest Franse Gat	Da Costaplein
16800	1935	18 - 24 meter	Tilia europaea	Gemeente		Zuidwest Franse Gat	Da Costaplein
16801	1935	18 - 24 meter	Tilia europaea	Gemeente		Zuidwest Franse Gat	Da Costaplein
16805	1960	15 - 18 meter	Platanus acerifolia	Gemeente		Zuidwest Franse Gat	Rembrandtlaan
16806	1960	15 - 18 meter	Platanus acerifolia	Derden		Zuidwest Franse Gat	Rembrandtlaan
16807	1960	15 - 18 meter	Platanus acerifolia	Derden		Zuidwest Franse Gat	Rembrandtlaan
16808	1960	15 - 18 meter	Platanus acerifolia	Derden		Zuidwest Franse Gat	Rembrandtlaan

16809	1960	15 - 18 meter	Platanus acerifolia	Derden		Zuidwest Franse Gat	Rembrandtlaan
16810	1960	15 - 18 meter	Platanus acerifolia	Derden		Zuidwest Franse Gat	Rembrandtlaan
16813	1960	18 - 24 meter	Quercus palustris	Gemeente		Zuidwest Franse Gat	Rembrandtlaan
16815	1960	18 - 24 meter	Quercus palustris	Gemeente		Zuidwest Franse Gat	Rembrandtlaan
16816	1960	18 - 24 meter	Quercus palustris	Gemeente		Zuidwest Franse Gat	Rembrandtlaan
16819	1960	18 - 24 meter	Quercus palustris	Gemeente		Zuidwest Franse Gat	Rembrandtlaan
16835	1970	15 - 18 meter	Robinia pseudoacacia	Gemeente		Zuidwest Salamander	Sterkenburg
16860	1980	15 - 18 meter	Quercus robur	Gemeente		Zuidwest Franse Gat	Kerkewijk
16896	1950	18 - 24 meter	Quercus robur	Particulier	22	Zuidwest Franse Gat	Van Hogendorpstraat
16911	1965	12 - 15 meter	Platanus acerifolia	Gemeente		Zuidwest Franse Gat	D Slotemakerd Brunepln
16912	1965	12 - 15 meter	Platanus acerifolia	Gemeente		Zuidwest Franse Gat	D Slotemakerd Brunepln
16913	1965	12 - 15 meter	Platanus acerifolia	Gemeente		Zuidwest Franse Gat	D Slotemakerd Brunepln
16914	1965	12 - 15 meter	Platanus acerifolia	Gemeente		Zuidwest Franse Gat	D Slotemakerd Brunepln
16922	1965	12 - 15 meter	Platanus acerifolia	Gemeente		Zuidwest Franse Gat	D Slotemakerd Brunepln
16954	1950	18 - 24 meter	Quercus robur	Particulier	22	Zuidwest Franse Gat	Van Hogendorpstraat
16955	1950	18 - 24 meter	Quercus robur	Particulier	21	Zuidwest Franse Gat	Van Limburg Stirumstraat
16957	1950	18 - 24 meter	Quercus robur	Particulier	15	Zuidwest Franse Gat	Van Limburg Stirumstraat
16961	1950	18 - 24 meter	Quercus robur	Gemeente		Zuidwest Franse Gat	De Clercqstraat
16968	1945	18 - 24 meter	Fagus sylvatica Atropunicea	Particulier	40	Zuidwest t Goeie Spoor e.o.	Kerkewijk
16969	1960	18 - 24 meter	Betula pendula	Particulier	40	Zuidwest t Goeie Spoor e.o.	Kerkewijk
16971	1965	12 - 15 meter	Platanus acerifolia	Gemeente		Zuidwest Franse Gat	D Slotemakerd Brunepln
16972	1965	12 - 15 meter	Platanus acerifolia	Gemeente		Zuidwest Franse Gat	D Slotemakerd Brunepln
16973	1965	12 - 15 meter	Platanus acerifolia	Gemeente		Zuidwest Franse Gat	D Slotemakerd Brunepln

16974	1965	12 - 15 meter	Platanus acerifolia	Gemeente		Zuidwest Franse Gat	D Slotemaker d BrunepIn
16975	1965	12 - 15 meter	Platanus acerifolia	Gemeente		Zuidwest Franse Gat	D Slotemaker d BrunepIn
16976	1965	12 - 15 meter	Platanus acerifolia	Gemeente		Zuidwest Franse Gat	D Slotemaker d BrunepIn
16977	1965	12 - 15 meter	Platanus acerifolia	Gemeente		Zuidwest Franse Gat	D Slotemaker d BrunepIn
16993	1970	18 - 24 meter	Platanus acerifolia	Gemeente		Zuidwest Franse Gat	Westersingel
16994	1970	18 - 24 meter	Platanus acerifolia	Gemeente		Zuidwest Franse Gat	Westersingel
16995	1950	18 - 24 meter	Fagus sylvatica	Derden	125	Zuidwest Franse Gat	Kerkewijk
16996	1960	15 - 18 meter	Pinus nigra	Derden	135	Zuidwest Franse Gat	Kerkewijk
16999	1982	18 - 24 meter	Metasequoia glyptostroboides	Gemeente		Zuidwest Franse Gat	D Slotemaker d Brunestr
17000	1982	18 - 24 meter	Metasequoia glyptostroboides	Gemeente		Zuidwest Franse Gat	D Slotemaker d Brunestr
17001	1982	18 - 24 meter	Metasequoia glyptostroboides	Derden		Zuidwest Franse Gat	D Slotemaker d Brunestr
17002	1982	18 - 24 meter	Metasequoia glyptostroboides	Gemeente		Zuidwest Franse Gat	D Slotemaker d Brunestr
17006	1945	15 - 18 meter	Tilia europaea Zwarte Linde	Gemeente		Zuidwest Franse Gat	Groen van Prinstererstr
17023	1970	6 - 9 meter	Robinia pseudoacacia	Gemeente		Zuidwest Franse Gat	Bergweg
17030	1970	15 - 18 meter	Tilia europaea Koningslinde	Gemeente		Zuidwest t Goeie Spoor e.o.	Lindenlaan
17035	1960	15 - 18 meter	Platanus acerifolia	Derden		Zuidwest Franse Gat	Rembrandtlaan
17036	1960	15 - 18 meter	Platanus acerifolia	Gemeente		Zuidwest Franse Gat	Rembrandtlaan
17037	1960	15 - 18 meter	Platanus acerifolia	Gemeente		Zuidwest Franse Gat	Rembrandtlaan
17038	1960	15 - 18 meter	Platanus acerifolia	Gemeente		Zuidwest Franse Gat	Rembrandtlaan
17039	1960	15 - 18 meter	Platanus acerifolia	Gemeente		Zuidwest Franse Gat	Rembrandtlaan
17040	1960	15 - 18 meter	Platanus acerifolia	Gemeente		Zuidwest Franse Gat	Rembrandtlaan
17041	1960	15 - 18 meter	Platanus acerifolia	Derden		Zuidwest Franse Gat	Rembrandtlaan
17042	1960	15 - 18 meter	Platanus acerifolia	Derden		Zuidwest Franse Gat	Rembrandtlaan
17043	1960	15 - 18 meter	Platanus acerifolia	Derden		Zuidwest Franse Gat	Rembrandtlaan
17044	1965	12 - 15 meter	Platanus acerifolia	Gemeente		Zuidwest Franse Gat	D Slotemaker d BrunepIn

17048	1960	18 - 24 meter	Quercus robur	Gemeente		Zuidwest Franse Gat	Bergweg
17053	1950	18 - 24 meter	Quercus robur	Particulier	13	Zuidwest Franse Gat	Bilderdijkstraat
17065	1945	15 - 18 meter	Tilia europaea Zwarte Linde	Gemeente		Zuidwest Franse Gat	Groen van Prinstererstr
17067	1945	15 - 18 meter	Tilia europaea Zwarte Linde	Gemeente		Zuidwest Franse Gat	Groen van Prinstererstr
17068	1945	15 - 18 meter	Tilia europaea Zwarte Linde	Gemeente		Zuidwest Franse Gat	Groen van Prinstererstr
17075	1970	15 - 18 meter	Quercus palustris	Gemeente		Zuidwest Franse Gat	Van Limburg Stirumstraat
17076	1970	15 - 18 meter	Quercus palustris	Gemeente		Zuidwest Franse Gat	Van Limburg Stirumstraat
17077	1970	15 - 18 meter	Quercus palustris	Gemeente		Zuidwest Franse Gat	Van Limburg Stirumstraat
17078	1970	15 - 18 meter	Quercus palustris	Gemeente		Zuidwest Franse Gat	Van Limburg Stirumstraat
17079	1970	15 - 18 meter	Quercus palustris	Gemeente		Zuidwest Franse Gat	Van Limburg Stirumstraat
17080	1970	15 - 18 meter	Quercus palustris	Gemeente		Zuidwest Franse Gat	Van Limburg Stirumstraat
17083	1945	18 - 24 meter	Quercus rubra	Particulier	59	Zuidwest Franse Gat	Bergweg
17084	1955	15 - 18 meter	Acer pseudoplatanus	Particulier	39	Zuidwest Franse Gat	Bergweg
17085	1960	15 - 18 meter	Fagus sylvatica	Particulier	56	Zuidwest Franse Gat	Bergweg
17088	1950	18 - 24 meter	Quercus robur	Particulier	13	Zuidwest Franse Gat	Bilderdijkstraat
17100	1965	12 - 15 meter	Platanus acerifolia	Gemeente		Zuidwest Franse Gat	D Slotemaker d BrunepIn
17101	1965	12 - 15 meter	Platanus acerifolia	Gemeente		Zuidwest Franse Gat	D Slotemaker d BrunepIn
17102	1965	12 - 15 meter	Platanus acerifolia	Gemeente		Zuidwest Franse Gat	D Slotemaker d BrunepIn
17103	1945	15 - 18 meter	Tilia europaea Zwarte Linde	Gemeente		Zuidwest Franse Gat	Groen van Prinstererstr
17104	1945	15 - 18 meter	Tilia europaea Zwarte Linde	Gemeente		Zuidwest Franse Gat	Groen van Prinstererstr
17105	1945	15 - 18 meter	Tilia europaea Zwarte Linde	Gemeente		Zuidwest Franse Gat	Groen van Prinstererstr
17106	1945	15 - 18 meter	Tilia europaea Zwarte Linde	Gemeente		Zuidwest Franse Gat	Groen van Prinstererstr
17107	1945	15 - 18 meter	Tilia europaea Zwarte Linde	Gemeente		Zuidwest Franse Gat	Groen van Prinstererstr
17114	1965	15 - 18 meter	Carpinus betulus Fastigiata	Derden	78	Zuidwest Franse Gat	Adriaen van Ostadelaan
17135	1950	18 - 24 meter	Quercus rubra	Gemeente		Zuidwest Salamander	Lunenburg

17136	1950	18 - 24 meter	<i>Pinus sylvestris</i>	Particulier	12	Zuidwest Salamander	Sandenburg
17137	1970	15 - 18 meter	<i>Quercus palustris</i>	Gemeente		Zuidwest Franse Gat	Van Limburg Stirumstraat
17138	1970	15 - 18 meter	<i>Quercus palustris</i>	Gemeente		Zuidwest Franse Gat	Van Limburg Stirumstraat
17139	1970	15 - 18 meter	<i>Quercus palustris</i>	Gemeente		Zuidwest Franse Gat	Van Limburg Stirumstraat
17140	1970	15 - 18 meter	<i>Quercus palustris</i>	Gemeente		Zuidwest Franse Gat	Van Limburg Stirumstraat
17141	1970	15 - 18 meter	<i>Quercus palustris</i>	Gemeente		Zuidwest Franse Gat	Van Limburg Stirumstraat
17142	1970	15 - 18 meter	<i>Quercus palustris</i>	Gemeente		Zuidwest Franse Gat	Van Limburg Stirumstraat
17143	1970	15 - 18 meter	<i>Quercus palustris</i>	Gemeente		Zuidwest Franse Gat	Van Limburg Stirumstraat
17157	1970	15 - 18 meter	<i>Fraxinus angustifolia</i> Raywood	Gemeente		Zuidwest Franse Gat	Mr. Heemskerkstraat
17158	1970	15 - 18 meter	<i>Quercus palustris</i>	Gemeente		Zuidwest Franse Gat	Van Limburg Stirumstraat
17159	1970	15 - 18 meter	<i>Quercus palustris</i>	Gemeente		Zuidwest Franse Gat	Van Limburg Stirumstraat
17160	1970	15 - 18 meter	<i>Quercus palustris</i>	Gemeente		Zuidwest Franse Gat	Van Limburg Stirumstraat
17161	1986	15 - 18 meter	<i>Tilia platyphyllos</i>	Gemeente		Noordwest Molenbrug	Geerseweg
17188	1950	18 - 24 meter	<i>Quercus robur</i>	Particulier	20	Zuidwest Franse Gat	Van Hogendorpstraat
17189	1950	18 - 24 meter	<i>Quercus robur</i>	Particulier	20	Zuidwest Franse Gat	Van Hogendorpstraat
17190	1950	18 - 24 meter	<i>Quercus robur</i>	Particulier	19	Zuidwest Franse Gat	Van Limburg Stirumstraat
17193	1950	18 - 24 meter	<i>Pinus sylvestris</i>	Particulier	12	Zuidwest Salamander	Sandenburg
17194	1950	18 - 24 meter	<i>Pinus sylvestris</i>	Particulier	12	Zuidwest Salamander	Sandenburg
17195	1950	18 - 24 meter	<i>Pinus sylvestris</i>	Particulier	12	Zuidwest Salamander	Sandenburg
17201	1965	12 - 15 meter	<i>Platanus acerifolia</i>	Gemeente		Zuidwest Franse Gat	D Slotemaker d BrunepIn
17202	1965	12 - 15 meter	<i>Platanus acerifolia</i>	Gemeente		Zuidwest Franse Gat	D Slotemaker d BrunepIn
17203	1965	12 - 15 meter	<i>Platanus acerifolia</i>	Gemeente		Zuidwest Franse Gat	D Slotemaker d BrunepIn
17204	1965	12 - 15 meter	<i>Platanus acerifolia</i>	Gemeente		Zuidwest Franse Gat	D Slotemaker d BrunepIn
17205	1965	12 - 15 meter	<i>Platanus acerifolia</i>	Gemeente		Zuidwest Franse Gat	D Slotemaker d BrunepIn

17206	1965	12 - 15 meter	Platanus acerifolia	Gemeente		Zuidwest Franse Gat	D Slotemaker d BrunepIn
17207	1965	12 - 15 meter	Platanus acerifolia	Gemeente		Zuidwest Franse Gat	D Slotemaker d BrunepIn
17219	1960	15 - 18 meter	Pinus nigra	Derden	135	Zuidwest Franse Gat	Kerkewijk
17220	1960	15 - 18 meter	Pinus nigra	Derden	135	Zuidwest Franse Gat	Kerkewijk
17222	1960	18 - 24 meter	Tilia europaea Euchlora	Derden	149	Zuidwest Franse Gat	Kerkewijk
17223	1950	15 - 18 meter	Aesculus hippocastanum	Derden	149	Zuidwest Franse Gat	Kerkewijk
17224	1960	18 - 24 meter	Metasequoia glyptostroboides	Derden	149	Zuidwest Franse Gat	Kerkewijk
17237	1900	> 24 meter	Fagus sylvatica	Derden		Zuidwest t Goeie Spoor e.o.	Stationsplein
17238	1900	> 24 meter	Fagus sylvatica	Derden		Zuidwest t Goeie Spoor e.o.	Stationsplein
17260	1900	> 24 meter	Fagus sylvatica	Derden		Zuidwest t Goeie Spoor e.o.	Stationsplein
17261	1900	> 24 meter	Fagus sylvatica	Derden		Zuidwest t Goeie Spoor e.o.	Stationsplein
17271	1965	18 - 24 meter	Fraxinus angustifolia Raywood	Gemeente		Zuidwest Franse Gat	Jan van Goyenstraat
17273	1970	12 - 15 meter	Taxodium distichum	Particulier	80	Zuidwest Franse Gat	Kerkewijk
17282	1945	15 - 18 meter	Tilia europaea Zwarte Linde	Gemeente		Zuidwest Franse Gat	Groen van Prinstererstr
17283	1945	15 - 18 meter	Tilia europaea Zwarte Linde	Gemeente		Zuidwest Franse Gat	Groen van Prinstererstr
17284	1945	15 - 18 meter	Tilia europaea Zwarte Linde	Gemeente		Zuidwest Franse Gat	Groen van Prinstererstr
17285	1970	15 - 18 meter	Robinia pseudoacacia	Gemeente		Zuidwest Franse Gat	S0030
17295	1925	15 - 18 meter	Fagus sylvatica Atropunicea	Particulier	44	Zuidwest Franse Gat	Keucheniusstraat
17302	1950	18 - 24 meter	Pseudotsuga menziesii	Gemeente		Zuidwest Franse Gat	Bergweg
17303	1950	18 - 24 meter	Pseudotsuga menziesii	Gemeente		Zuidwest Franse Gat	Bergweg
17313	1955	15 - 18 meter	Tilia europaea Zwarte Linde	Gemeente		Zuidwest Franse Gat	Groen van Prinstererstr
17314	1955	15 - 18 meter	Tilia europaea Zwarte Linde	Gemeente		Zuidwest Franse Gat	Groen van Prinstererstr
17315	1955	15 - 18 meter	Tilia europaea Zwarte Linde	Gemeente		Zuidwest Franse Gat	Groen van Prinstererstr

17316	1945	15 - 18 meter	Tilia europaea Zwarte Linde	Gemeente		Zuidwest Franse Gat	Groen van Prinstererstr
17317	1945	15 - 18 meter	Tilia europaea Zwarte Linde	Gemeente		Zuidwest Franse Gat	Groen van Prinstererstr
17323	1970	15 - 18 meter	Fagus sylvatica	Derden		Zuidwest t Goeie Spoor e.o.	Stationsplein
17324	1970	15 - 18 meter	Fagus sylvatica	Derden		Zuidwest t Goeie Spoor e.o.	Stationsplein
17325	1970	15 - 18 meter	Fagus sylvatica	Derden		Zuidwest t Goeie Spoor e.o.	Stationsplein
17326	1970	15 - 18 meter	Fagus sylvatica	Derden		Zuidwest t Goeie Spoor e.o.	Stationsplein
17353	1986	15 - 18 meter	Tilia platyphyllos	Gemeente		Noordwest Molenbrug	Geerseweg
17355	1960	15 - 18 meter	Betula pendula	Gemeente		Zuidwest Franse Gat	P.H. van Rijnstraat
17356	1960	15 - 18 meter	Betula pendula	Gemeente		Zuidwest Franse Gat	P.H. van Rijnstraat
17357	1960	15 - 18 meter	Betula pendula	Gemeente		Zuidwest Franse Gat	P.H. van Rijnstraat
17388	1965	18 - 24 meter	Quercus robur Fastigiata	Gemeente		Zuidwest Franse Gat	Jan Steenlaan
17389	1950	9 - 12 meter	Platanus acerifolia	Derden	2	Noordwest Molenbrug	Geerseweg
17390	1950	9 - 12 meter	Platanus acerifolia	Derden	2	Noordwest Molenbrug	Geerseweg
17392	1950	9 - 12 meter	Platanus acerifolia	Derden	2	Noordwest Molenbrug	Geerseweg
17393	1950	9 - 12 meter	Platanus acerifolia	Derden	2	Noordwest Molenbrug	Geerseweg
17394	1970	15 - 18 meter	Quercus robur	Derden	2	Noordwest Molenbrug	Geerseweg
17399	1960	18 - 24 meter	Quercus palustris	Gemeente		Zuidwest Franse Gat	Rembrandtlaan
17416	1950	18 - 24 meter	Quercus robur	Particulier	13	Zuidwest Franse Gat	Bilderdijkstraat
17417	1950	18 - 24 meter	Quercus robur	Particulier	13	Zuidwest Franse Gat	Bilderdijkstraat
17429	1960	15 - 18 meter	Quercus palustris	Gemeente		Zuidwest Franse Gat	Rembrandtlaan
17434	1960	15 - 18 meter	Platanus acerifolia	Gemeente		Zuidwest Franse Gat	Nicolaas Beetsstraat
17435	1960	15 - 18 meter	Platanus acerifolia	Gemeente		Zuidwest Franse Gat	Nicolaas Beetsstraat
17436	1960	15 - 18 meter	Platanus acerifolia	Gemeente		Zuidwest Franse Gat	Nicolaas Beetsstraat

17457	1960	18 - 24 meter	Quercus palustris	Gemeente		Zuidwest Franse Gat	Rembrandtlaan
17458	1960	18 - 24 meter	Quercus palustris	Gemeente		Zuidwest Franse Gat	Rembrandtlaan
17459	1960	18 - 24 meter	Quercus palustris	Gemeente		Zuidwest Franse Gat	Rembrandtlaan
17460	1960	18 - 24 meter	Quercus palustris	Gemeente		Zuidwest Franse Gat	Rembrandtlaan
17461	1960	15 - 18 meter	Quercus palustris	Gemeente		Zuidwest Franse Gat	Rembrandtlaan
17462	1960	15 - 18 meter	Quercus palustris	Gemeente		Zuidwest Franse Gat	Rembrandtlaan
17490	1970	15 - 18 meter	Fagus sylvatica Atropunicea	Gemeente		Zuidwest Franse Gat	David Tenierslaan
17491	1960	15 - 18 meter	Fagus sylvatica Atropunicea	Gemeente		Zuidwest Franse Gat	David Tenierslaan
17492	1960	15 - 18 meter	Fagus sylvatica Atropunicea	Gemeente		Zuidwest Franse Gat	David Tenierslaan
17493	1960	15 - 18 meter	Platanus acerifolia	Gemeente		Zuidwest Franse Gat	Nicolaas Beetsstraat
17494	1960	15 - 18 meter	Platanus acerifolia	Gemeente		Zuidwest Franse Gat	Nicolaas Beetsstraat
17495	1960	15 - 18 meter	Platanus acerifolia	Gemeente		Zuidwest Franse Gat	Nicolaas Beetsstraat
17496	1960	15 - 18 meter	Platanus acerifolia	Gemeente		Zuidwest Franse Gat	Nicolaas Beetsstraat
17497	1960	15 - 18 meter	Platanus acerifolia	Gemeente		Zuidwest Franse Gat	Nicolaas Beetsstraat
17500	1975	15 - 18 meter	Catalpa bignonioides	Derden	149	Zuidwest Franse Gat	Kerkewijk
17502	1945	18 - 24 meter	Betula pendula	Particulier	179	Zuidwest Franse Gat	Kerkewijk
17503	1965	18 - 24 meter	Robinia pseudoacacia	Particulier	197	Zuidwest Franse Gat	Kerkewijk
17504	1950	15 - 18 meter	Robinia pseudoacacia	Particulier	147	Zuidwest Franse Gat	Kerkewijk
17505	1950	15 - 18 meter	Robinia pseudoacacia	Particulier	147	Zuidwest Franse Gat	Kerkewijk
17506	1950	18 - 24 meter	Acer saccharinum	Derden	149	Zuidwest Franse Gat	Kerkewijk
17507	1955	15 - 18 meter	Tilia europaea	Particulier	117	Zuidwest Franse Gat	Kerkewijk
17508	1955	15 - 18 meter	Tilia europaea	Particulier	117	Zuidwest Franse Gat	Kerkewijk
17518	1965	15 - 18 meter	Robinia pseudoacacia Bessoniana	Gemeente		Zuidwest Franse Gat	H0034
17520	1960	18 - 24 meter	Quercus robur	Particulier	15	Zuidwest Salamander	Walenburg
17524	1975	15 - 18 meter	Quercus palustris	Gemeente		Zuidwest Franse Gat	Patrimoniumlaan

17525	1975	15 - 18 meter	Quercus palustris	Gemeente		Zuidwest Franse Gat	Patrimoniumlaan
17526	1975	15 - 18 meter	Quercus palustris	Gemeente		Zuidwest Franse Gat	Patrimoniumlaan
17528	1975	15 - 18 meter	Quercus palustris	Gemeente		Zuidwest Franse Gat	Patrimoniumlaan
17529	1975	15 - 18 meter	Quercus palustris	Gemeente		Zuidwest Franse Gat	Patrimoniumlaan
17533	1950	18 - 24 meter	Tilia europaea Koningslinde	Gemeente		Noordwest t Hoorntje	J.P.C. Leinweberstraat
17534	1950	18 - 24 meter	Tilia europaea Koningslinde	Gemeente		Noordwest t Hoorntje	J.P.C. Leinweberstraat
17535	1950	18 - 24 meter	Tilia europaea Koningslinde	Gemeente		Noordwest t Hoorntje	J.P.C. Leinweberstraat
17536	1950	18 - 24 meter	Tilia europaea Koningslinde	Gemeente		Noordwest t Hoorntje	J.P.C. Leinweberstraat
17543	1965	15 - 18 meter	Chamaecyparis lawsoniana	Gemeente		Noordwest t Hoorntje	Begraafplaats Munnikenhof
17544	1965	15 - 18 meter	Chamaecyparis lawsoniana	Gemeente		Noordwest t Hoorntje	Begraafplaats Munnikenhof
17545	1945	15 - 18 meter	Magnolia soulangeana	Gemeente		Noordwest t Hoorntje	Begraafplaats Munnikenhof
17547	1965	15 - 18 meter	Chamaecyparis lawsoniana	Gemeente		Noordwest t Hoorntje	Begraafplaats Munnikenhof
17552	1950	18 - 24 meter	Tilia europaea Koningslinde	Gemeente		Noordwest t Hoorntje	J.P.C. Leinweberstraat
17553	1950	18 - 24 meter	Tilia europaea Koningslinde	Gemeente		Noordwest t Hoorntje	J.P.C. Leinweberstraat
17555	1950	18 - 24 meter	Tilia europaea Koningslinde	Gemeente		Noordwest t Hoorntje	J.P.C. Leinweberstraat
17556	1980	15 - 18 meter	Tilia tomentosa Brabant	Gemeente		Noordwest Molenbrug	Pr Willem-Alexanderprk
17557	1980	15 - 18 meter	Tilia tomentosa Brabant	Gemeente		Noordwest Molenbrug	Pr Willem-Alexanderprk
17582	1960	18 - 24 meter	Quercus robur	Particulier	244	Zuidwest Franse Gat	Kerkewijk
17583	1940	18 - 24 meter	Fagus sylvatica Atropurpurea	Particulier	238	Zuidwest Franse Gat	Kerkewijk
17584	1940	18 - 24 meter	Fagus sylvatica Atropunicea	Particulier	206	Zuidwest Franse Gat	Kerkewijk
17586	1975	15 - 18 meter	Robinia pseudoacacia Bessoniana	Gemeente		Noordwest t Hoorntje	Julianastraat

17589	1984	15 - 18 meter	Tilia platyphyllos	Gemeente		Noordwest Molenbrug	S079A
17590	1984	15 - 18 meter	Tilia platyphyllos	Gemeente		Noordwest Molenbrug	S079A
17591	1970	15 - 18 meter	Tilia platyphyllos	Gemeente		Noordwest Molenbrug	S079A
17592	1970	15 - 18 meter	Tilia platyphyllos	Gemeente		Noordwest Molenbrug	S079A
17599	1960	15 - 18 meter	Platanus acerifolia	Gemeente		Zuidwest Franse Gat	Nicolaas Beetsstraat
17600	1960	15 - 18 meter	Platanus acerifolia	Gemeente		Zuidwest Franse Gat	Nicolaas Beetsstraat
17601	1960	15 - 18 meter	Platanus acerifolia	Gemeente		Zuidwest Franse Gat	Nicolaas Beetsstraat
17605	1965	15 - 18 meter	Chamaecyparis lawsoniana	Gemeente		Noordwest t Hoorntje	Begraafplaats Munnikenhof
17606	1965	15 - 18 meter	Chamaecyparis lawsoniana	Gemeente		Noordwest t Hoorntje	Begraafplaats Munnikenhof
17621	1965	12 - 15 meter	Chamaecyparis lawsoniana	Gemeente		Noordwest t Hoorntje	Begraafplaats Munnikenhof
17622	1965	15 - 18 meter	Chamaecyparis lawsoniana	Gemeente		Noordwest t Hoorntje	Begraafplaats Munnikenhof
17627	1988	15 - 18 meter	Acer platanoides Summershade	Gemeente		Noordwest Molenbrug	Trommelpark
17628	1988	12 - 15 meter	Acer platanoides Summershade	Gemeente		Noordwest Molenbrug	Trommelpark
17629	1988	12 - 15 meter	Acer platanoides Summershade	Gemeente		Noordwest Molenbrug	Trommelpark
17630	1988	12 - 15 meter	Acer platanoides Summershade	Gemeente		Noordwest Molenbrug	Trommelpark
17635	1920	18 - 24 meter	Fagus sylvatica	Gemeente		Noordwest t Hoorntje	Begraafplaats Munnikenhof
17641	1945	18 - 24 meter	Acer pseudoplatanus	Particulier	204	Zuidwest Franse Gat	Kerkewijk
17642	1945	15 - 18 meter	Acer pseudoplatanus	Particulier	196	Zuidwest Franse Gat	Kerkewijk
17645	1965	15 - 18 meter	Betula utilis Doorenbos	Particulier	108	Zuidwest Franse Gat	Kerkewijk
17646	1930	18 - 24 meter	Fagus sylvatica Atropunicea	Particulier	138	Zuidwest Franse Gat	Kerkewijk
17647	1960	15 - 18 meter	Platanus acerifolia	Gemeente		Zuidwest Franse Gat	Nicolaas Beetsstraat
17648	1960	15 - 18 meter	Platanus acerifolia	Gemeente		Zuidwest Franse Gat	Nicolaas Beetsstraat
17649	1965	18 - 24 meter	Quercus robur Fastigiata	Gemeente		Zuidwest Franse Gat	Jan Steenlaan

17672	1965	15 - 18 meter	Chamaecyparis lawsoniana	Gemeente		Noordwest t Hoorntje	Begraafplaats Munnikenhof
17673	1965	15 - 18 meter	Chamaecyparis lawsoniana	Gemeente		Noordwest t Hoorntje	Begraafplaats Munnikenhof
17678	1965	15 - 18 meter	Chamaecyparis lawsoniana	Gemeente		Noordwest t Hoorntje	Begraafplaats Munnikenhof
17680	1950	18 - 24 meter	Tilia europaea	Gemeente		Noordwest t Hoorntje	Begraafplaats Munnikenhof
17682	1960	12 - 15 meter	Magnolia soulangeana	Gemeente		Noordwest t Hoorntje	Begraafplaats Munnikenhof
17710	1940	> 24 meter	Populus nigra Italica	Gemeente		Noordwest t Hoorntje	Begraafplaats Munnikenhof
17729	1960	15 - 18 meter	Platanus acerifolia	Derden		Zuidwest Franse Gat	Rembrandtlaan
17730	1960	15 - 18 meter	Platanus acerifolia	Gemeente		Zuidwest Franse Gat	Rembrandtlaan
17731	1960	15 - 18 meter	Platanus acerifolia	Derden		Zuidwest Franse Gat	Rembrandtlaan
17744	1970	15 - 18 meter	Quercus robur	Gemeente		Zuidwest Franse Gat	Rembrandtpark
17748	1980	15 - 18 meter	Carpinus betulus Fastigiata	Gemeente		Zuidwest Franse Gat	D Slotemaker d Brunestr
17749	1980	15 - 18 meter	Carpinus betulus Fastigiata	Gemeente		Zuidwest Franse Gat	D Slotemaker d Brunestr
17762	1950	18 - 24 meter	Quercus robur	Gemeente		Zuidwest Franse Gat	De Clercqstraat
17771	1935	15 - 18 meter	Tilia europaea	Gemeente		Noordwest t Hoorntje	Begraafplaats Munnikenhof
17776	1970	18 - 24 meter	Pseudotsuga menziesii	Gemeente		Noordwest Molenbrug	Oude begraafplaats
17777	1970	18 - 24 meter	Pseudotsuga menziesii	Gemeente		Noordwest Molenbrug	Oude begraafplaats
17778	1970	18 - 24 meter	Pseudotsuga menziesii	Gemeente		Noordwest Molenbrug	Oude begraafplaats
17784	1960	18 - 24 meter	Robinia pseudoacacia	Gemeente		Zuidwest Salamander	Sterkenburg
17787	1960	15 - 18 meter	Platanus acerifolia	Derden		Zuidwest Franse Gat	Rembrandtlaan
17788	1960	15 - 18 meter	Platanus acerifolia	Derden		Zuidwest Franse Gat	Rembrandtlaan
17791	1950	15 - 18 meter	Quercus robur	Gemeente		Noordwest t Hoorntje	1e Melmseweg
17806	1980	15 - 18 meter	Carpinus betulus Fastigiata	Gemeente		Zuidwest Franse Gat	D Slotemaker d Brunestr
17807	1945	15 - 18 meter	Quercus robur	Gemeente		Zuidwest Franse Gat	D Slotemaker d Brunestr
17808	1945	15 - 18 meter	Quercus robur	Gemeente		Zuidwest Franse Gat	D Slotemaker d Brunestr

17809	1945	18 - 24 meter	Quercus robur	Gemeente		Zuidwest Franse Gat	D Slotemaker d Brunestr
17810	1945	18 - 24 meter	Quercus robur	Gemeente		Zuidwest Franse Gat	D Slotemaker d Brunestr
17818	1984	15 - 18 meter	Tilia platyphyllos	Gemeente		Noordwest Molenbrug	S079A
17819	1984	15 - 18 meter	Tilia platyphyllos	Gemeente		Noordwest Molenbrug	S079A
17820	1984	15 - 18 meter	Tilia platyphyllos	Gemeente		Noordwest Molenbrug	S079A
17821	1970	15 - 18 meter	Tilia platyphyllos	Gemeente		Noordwest Molenbrug	S079A
17822	1970	15 - 18 meter	Tilia platyphyllos	Gemeente		Noordwest Molenbrug	S079A
17823	1970	15 - 18 meter	Tilia platyphyllos	Gemeente		Noordwest Molenbrug	S079A
17824	1970	15 - 18 meter	Tilia platyphyllos	Gemeente		Noordwest Molenbrug	S079A
17825	1970	15 - 18 meter	Tilia platyphyllos	Gemeente		Noordwest Molenbrug	S079A
17853	1970	15 - 18 meter	Acer freemanii Elegant	Gemeente		Zuidwest Franse Gat	Rembrandtpark
17854	1970	15 - 18 meter	Acer freemanii Elegant	Gemeente		Zuidwest Franse Gat	Rembrandtpark
17855	1970	15 - 18 meter	Betula pendula	Gemeente		Zuidwest Franse Gat	Rembrandtpark
17856	1950	18 - 24 meter	Tilia europaea Koningslinde	Gemeente		Noordwest t Hoorntje	J.P.C. Leinweberstraat
17857	1950	18 - 24 meter	Tilia europaea Koningslinde	Gemeente		Noordwest t Hoorntje	J.P.C. Leinweberstraat
17858	1950	18 - 24 meter	Tilia europaea Koningslinde	Gemeente		Noordwest t Hoorntje	J.P.C. Leinweberstraat
17859	1950	18 - 24 meter	Tilia europaea Koningslinde	Gemeente		Noordwest t Hoorntje	J.P.C. Leinweberstraat
17860	1950	18 - 24 meter	Tilia europaea Koningslinde	Gemeente		Noordwest t Hoorntje	J.P.C. Leinweberstraat
17861	1950	18 - 24 meter	Tilia europaea Koningslinde	Gemeente		Noordwest t Hoorntje	J.P.C. Leinweberstraat
17862	1950	18 - 24 meter	Tilia europaea Koningslinde	Gemeente		Noordwest t Hoorntje	J.P.C. Leinweberstraat
17870	1970	15 - 18 meter	Carpinus betulus Fastigiata	Gemeente		Zuidwest Franse Gat	D Slotemaker d Brunestr

17871	1970	15 - 18 meter	Carpinus betulus Fastigiata	Gemeente		Zuidwest Franse Gat	D Slotemaker d Brunestr
17872	1970	15 - 18 meter	Carpinus betulus Fastigiata	Gemeente		Zuidwest Franse Gat	D Slotemaker d Brunestr
17873	1965	18 - 24 meter	Quercus robur Fastigiata	Gemeente		Zuidwest Franse Gat	Jan Steenlaan
17874	1965	18 - 24 meter	Quercus robur Fastigiata	Gemeente		Zuidwest Franse Gat	Jan Steenlaan
17875	1965	18 - 24 meter	Quercus robur Fastigiata	Gemeente		Zuidwest Franse Gat	Jan Steenlaan
17879	1965	15 - 18 meter	Robinia pseudoacacia Bessoniana	Gemeente		Zuidwest Franse Gat	H0034
17880	1965	15 - 18 meter	Robinia pseudoacacia Bessoniana	Gemeente		Zuidwest Franse Gat	H0034
17881	1965	15 - 18 meter	Robinia pseudoacacia Bessoniana	Gemeente		Zuidwest Franse Gat	H0034
17882	1970	15 - 18 meter	Tilia platyphyllos	Gemeente		Noordwest Molenbrug	S079A
17883	1970	15 - 18 meter	Tilia platyphyllos	Gemeente		Noordwest Molenbrug	S079A
17905	1945	15 - 18 meter	Quercus robur	Gemeente		Zuidwest Franse Gat	Van Hogendorpstraat
17913	1960	18 - 24 meter	Quercus palustris	Gemeente		Zuidwest Franse Gat	Rembrandtlaan
17914	1960	18 - 24 meter	Quercus palustris	Gemeente		Zuidwest Franse Gat	Rembrandtlaan
17919	1950	18 - 24 meter	Tilia europaea Koningslinde	Gemeente		Noordwest t Hoorntje	J.P.C. Leinweberstraat
17920	1950	18 - 24 meter	Tilia europaea Koningslinde	Gemeente		Noordwest t Hoorntje	J.P.C. Leinweberstraat
17921	1950	15 - 18 meter	Tilia europaea Koningslinde	Gemeente		Noordwest t Hoorntje	J.P.C. Leinweberstraat
17922	1950	15 - 18 meter	Tilia europaea Koningslinde	Gemeente		Noordwest t Hoorntje	J.P.C. Leinweberstraat
17923	1950	15 - 18 meter	Tilia europaea Koningslinde	Gemeente		Noordwest t Hoorntje	J.P.C. Leinweberstraat
17929	1980	12 - 15 meter	Corylus colurna	Gemeente		Noordwest t Hoorntje	Begraafplaats Munnikenhof
17930	1930	15 - 18 meter	Larix decidua	Gemeente		Noordwest t Hoorntje	Begraafplaats Munnikenhof

17937	1965	15 - 18 meter	Robinia pseudoacacia Bessoniana	Gemeente		Zuidwest Franse Gat	H0034
17938	1965	15 - 18 meter	Robinia pseudoacacia Bessoniana	Gemeente		Zuidwest Franse Gat	H0034
17939	1965	15 - 18 meter	Robinia pseudoacacia Bessoniana	Gemeente		Zuidwest Franse Gat	H0034
17940	1965	15 - 18 meter	Robinia pseudoacacia Bessoniana	Gemeente		Zuidwest Franse Gat	H0034
17941	1965	15 - 18 meter	Robinia pseudoacacia Bessoniana	Gemeente		Zuidwest Franse Gat	H0034
17967	1970	18 - 24 meter	Ulmus hollandica Groeneveld	Gemeente		Noordwest t Hoorntje	1e Melmseweg
17971	1950	15 - 18 meter	Quercus robur	Gemeente		Noordwest t Hoorntje	1e Melmseweg
17972	1970	15 - 18 meter	Quercus robur	Gemeente		Noordwest t Hoorntje	1e Melmseweg
17973	1970	15 - 18 meter	Quercus robur	Gemeente		Noordwest t Hoorntje	1e Melmseweg
17974	1950	15 - 18 meter	Quercus robur	Gemeente		Noordwest t Hoorntje	1e Melmseweg
18004	1970	15 - 18 meter	Pseudotsuga menziesii	Gemeente		Noordwest Molenbrug	Oude begraafplaats
18013	1970	15 - 18 meter	Quercus robur	Gemeente		Noordwest t Hoorntje	1e Melmseweg
18014	1970	15 - 18 meter	Quercus robur	Gemeente		Noordwest t Hoorntje	1e Melmseweg
18016	1950	15 - 18 meter	Quercus robur	Gemeente		Noordwest t Hoorntje	1e Melmseweg
18017	1950	15 - 18 meter	Quercus robur	Gemeente		Noordwest t Hoorntje	1e Melmseweg
18019	1950	15 - 18 meter	Quercus robur	Gemeente		Noordwest t Hoorntje	1e Melmseweg
18028	1960	15 - 18 meter	Juglans regia	Gemeente	3	Noordwest t Hoorntje	1e Melmseweg
18031	1950	15 - 18 meter	Quercus robur	Gemeente		Noordwest t Hoorntje	1e Melmseweg
18050	1980	15 - 18 meter	Pseudotsuga menziesii	Gemeente		Noordwest Molenbrug	Oude begraafplaats
18052	1970	18 - 24 meter	Pseudotsuga menziesii	Gemeente		Noordwest Molenbrug	Oude begraafplaats
18054	1930	18 - 24 meter	Quercus robur	Gemeente		Noordwest Molenbrug	Oude begraafplaats
18055	1920	18 - 24 meter	Quercus robur	Gemeente		Noordwest Molenbrug	Oude begraafplaats

18058	1900	15 - 18 meter	Fagus sylvatica	Gemeente		Noordwest Molenbrug	Oude begraafplaats
18059	1900	15 - 18 meter	Fagus sylvatica	Gemeente		Noordwest Molenbrug	Oude begraafplaats
18060	1900	15 - 18 meter	Fagus sylvatica	Gemeente		Noordwest Molenbrug	Oude begraafplaats
18061	1900	15 - 18 meter	Fagus sylvatica	Gemeente		Noordwest Molenbrug	Oude begraafplaats
18062	1970	18 - 24 meter	Pseudotsuga menziesii	Gemeente		Noordwest Molenbrug	Oude begraafplaats
18063	1970	15 - 18 meter	Pseudotsuga menziesii	Gemeente		Noordwest Molenbrug	Oude begraafplaats
18064	1970	18 - 24 meter	Pseudotsuga menziesii	Gemeente		Noordwest Molenbrug	Oude begraafplaats
18065	1970	18 - 24 meter	Pseudotsuga menziesii	Gemeente		Noordwest Molenbrug	Oude begraafplaats
18066	1920	15 - 18 meter	Thuja plicata	Gemeente		Noordwest Molenbrug	Oude begraafplaats
18067	1970	18 - 24 meter	Pseudotsuga menziesii	Gemeente		Noordwest Molenbrug	Oude begraafplaats
18096	1970	15 - 18 meter	Carpinus betulus Fastigiata	Gemeente		Zuidwest Franse Gat	D Slotemaker d Brunestr
18097	1970	15 - 18 meter	Carpinus betulus Fastigiata	Gemeente		Zuidwest Franse Gat	D Slotemaker d Brunestr
18098	1970	15 - 18 meter	Carpinus betulus Fastigiata	Gemeente		Zuidwest Franse Gat	D Slotemaker d Brunestr
18099	1970	15 - 18 meter	Carpinus betulus Fastigiata	Gemeente		Zuidwest Franse Gat	D Slotemaker d Brunestr
18100	1970	15 - 18 meter	Carpinus betulus Fastigiata	Gemeente		Zuidwest Franse Gat	D Slotemaker d Brunestr
18101	1970	15 - 18 meter	Carpinus betulus Fastigiata	Gemeente		Zuidwest Franse Gat	D Slotemaker d Brunestr
18103	1980	12 - 15 meter	Pterocarya fraxinifolia	Gemeente		Noordwest t Hoorntje	Munnikenweg
18105	1970	18 - 24 meter	Pseudotsuga menziesii	Gemeente		Noordwest Molenbrug	Oude begraafplaats
18106	1970	18 - 24 meter	Pseudotsuga menziesii	Gemeente		Noordwest Molenbrug	Oude begraafplaats
18107	1970	18 - 24 meter	Pseudotsuga menziesii	Gemeente		Noordwest Molenbrug	Oude begraafplaats
18108	1960	18 - 24 meter	Quercus robur	Gemeente		Noordwest Molenbrug	Oude begraafplaats
18109	1920	15 - 18 meter	Quercus robur	Gemeente		Noordwest Molenbrug	Oude begraafplaats

18111	1940	15 - 18 meter	Quercus robur	Gemeente		Noordwest Molenbrug	Oude begraafplaats
18122	1970	18 - 24 meter	Pseudotsuga menziesii	Gemeente		Noordwest Molenbrug	Oude begraafplaats
18138	1970	18 - 24 meter	Robinia pseudoacacia	Gemeente		Zuidwest Salamander	Sterkenburg
18152	1970	15 - 18 meter	Tilia tomentosa Brabant	Gemeente		Noordwest Molenbrug	Pr Willem-Alexanderprk
18153	1970	15 - 18 meter	Tilia tomentosa Brabant	Gemeente		Noordwest Molenbrug	Pr Willem-Alexanderprk
18159	1980	12 - 15 meter	Pterocarya fraxinifolia	Gemeente		Noordwest t Hoorntje	Munnikenweg
18160	1980	12 - 15 meter	Pterocarya fraxinifolia	Gemeente		Noordwest t Hoorntje	Munnikenweg
18161	1980	12 - 15 meter	Pterocarya fraxinifolia	Gemeente		Noordwest t Hoorntje	Munnikenweg
18162	1980	12 - 15 meter	Pterocarya fraxinifolia	Gemeente		Noordwest t Hoorntje	Munnikenweg
18163	1980	15 - 18 meter	Quercus palustris	Gemeente		Noordwest t Hoorntje	Munnikenweg
18164	1980	15 - 18 meter	Quercus palustris	Gemeente		Noordwest t Hoorntje	Munnikenweg
18165	1980	15 - 18 meter	Quercus palustris	Gemeente		Noordwest t Hoorntje	Munnikenweg
18169	1980	15 - 18 meter	Quercus palustris	Gemeente		Noordwest t Hoorntje	Munnikenweg
18207	1980	15 - 18 meter	Pseudotsuga menziesii	Gemeente		Noordwest Molenbrug	Oude begraafplaats
18213	1940	9 - 12 meter	Taxus baccata	Gemeente		Noordwest Molenbrug	Oude begraafplaats
18244	1965	15 - 18 meter	Quercus robur	Derden		Noordwest Molenbrug	Pr Willem-Alexanderprk
18245	1970	15 - 18 meter	Acer platanoides	Derden		Noordwest Molenbrug	Pr Willem-Alexanderprk
18246	1965	12 - 15 meter	Quercus robur	Derden		Noordwest Molenbrug	Pr Willem-Alexanderprk
18257	1950	18 - 24 meter	Acer saccharinum	Gemeente		Zuidwest Franse Gat	David Tenierslaan
18258	1940	18 - 24 meter	Platanus acerifolia	Gemeente		Zuidwest Franse Gat	David Tenierslaan
18265	1970	12 - 15 meter	Quercus robur	Gemeente		Noordwest Molenbrug	Oude begraafplaats
18271	1960	9 - 12 meter	Quercus robur	Gemeente		Noordwest Molenbrug	Oude begraafplaats
18280	1900	6 - 9 meter	Fagus sylvatica	Gemeente		Noordwest Molenbrug	Oude begraafplaats
18281	1960	12 - 15 meter	Robinia pseudoacacia Bessoniana	Gemeente		Noordwest t Hoorntje	Gortstraat
18306	1970	15 - 18 meter	Quercus robur	Derden		Noordwest Molenbrug	Pr Willem-Alexanderprk

18308	1960	12 - 15 meter	Carpinus betulus	Derden		Noordwest Molenbrug	Pr Willem-Alexanderprk
18311	1965	15 - 18 meter	Quercus robur	Derden		Noordwest Molenbrug	Pr Willem-Alexanderprk
18319	1900	6 - 9 meter	Fagus sylvatica	Gemeente		Noordwest Molenbrug	Oude begraafplaats
18320	1900	15 - 18 meter	Fagus sylvatica	Gemeente		Noordwest Molenbrug	Oude begraafplaats
18321	1900	15 - 18 meter	Fagus sylvatica	Gemeente		Noordwest Molenbrug	Oude begraafplaats
18322	1900	15 - 18 meter	Fagus sylvatica	Gemeente		Noordwest Molenbrug	Oude begraafplaats
18323	1900	15 - 18 meter	Fagus sylvatica	Gemeente		Noordwest Molenbrug	Oude begraafplaats
18326	1970	15 - 18 meter	Pseudotsuga menziesii	Gemeente		Noordwest Molenbrug	Oude begraafplaats
18328	1920	18 - 24 meter	Tilia europaea	Gemeente		Noordwest Molenbrug	Oude begraafplaats
18329	1900	15 - 18 meter	Fagus sylvatica	Gemeente		Noordwest Molenbrug	Oude begraafplaats
18330	1900	15 - 18 meter	Fagus sylvatica	Gemeente		Noordwest Molenbrug	Oude begraafplaats
18331	1920	9 - 12 meter	Taxus baccata	Gemeente		Noordwest Molenbrug	Oude begraafplaats
18333	1900	6 - 9 meter	Fagus sylvatica	Gemeente		Noordwest Molenbrug	Oude begraafplaats
18334	1900	12 - 15 meter	Fagus sylvatica	Gemeente		Noordwest Molenbrug	Oude begraafplaats
18335	1900	15 - 18 meter	Fagus sylvatica	Gemeente		Noordwest Molenbrug	Oude begraafplaats
18336	1900	15 - 18 meter	Fagus sylvatica	Gemeente		Noordwest Molenbrug	Oude begraafplaats
18337	1900	15 - 18 meter	Fagus sylvatica	Gemeente		Noordwest Molenbrug	Oude begraafplaats
18338	1900	15 - 18 meter	Fagus sylvatica	Gemeente		Noordwest Molenbrug	Oude begraafplaats
18339	1900	15 - 18 meter	Fagus sylvatica	Gemeente		Noordwest Molenbrug	Oude begraafplaats
18340	1900	15 - 18 meter	Fagus sylvatica	Gemeente		Noordwest t Hoorntje	1e Melmseweg
18344	1960	18 - 24 meter	Juglans regia	Derden	95	Noordwest t Hoorntje	Gortstraat
18360	1975	12 - 15 meter	Carpinus betulus Frans Fontaine	Gemeente	165	Noordwest Molenbrug	Kostverloren
18369	1980	18 - 24 meter	Quercus palustris	Gemeente		Noordwest t Hoorntje	Munnikenweg
18370	1980	15 - 18 meter	Quercus palustris	Gemeente		Noordwest t Hoorntje	Munnikenweg
18371	1980	15 - 18 meter	Quercus palustris	Gemeente		Noordwest t Hoorntje	Munnikenweg

18372	1980	18 - 24 meter	Quercus palustris	Gemeente		Noordwest t Hoorntje	Munnikenweg
18378	1900	15 - 18 meter	Fagus sylvatica	Gemeente		Noordwest Molenbrug	Oude begraafplaats
18379	1900	15 - 18 meter	Fagus sylvatica	Gemeente		Noordwest Molenbrug	Oude begraafplaats
18380	1900	15 - 18 meter	Fagus sylvatica	Gemeente		Noordwest Molenbrug	Oude begraafplaats
18381	1920	18 - 24 meter	Quercus robur	Gemeente		Noordwest Molenbrug	Oude begraafplaats
18382	1920	15 - 18 meter	Fagus sylvatica Pendula	Gemeente		Noordwest Molenbrug	Oude begraafplaats
18386	1984	15 - 18 meter	Tilia tomentosa Brabant	Gemeente		Noordwest Molenbrug	Pr Willem-Alexanderprk
18388	1980	15 - 18 meter	Quercus palustris	Gemeente		Noordwest t Hoorntje	Munnikenweg
18393	1970	18 - 24 meter	Quercus palustris	Gemeente		Noordwest Molenbrug	Pr Willem-Alexanderprk
18395	1970	18 - 24 meter	Quercus palustris	Gemeente		Noordwest Molenbrug	Pr Willem-Alexanderprk
18396	1988	15 - 18 meter	Tilia platyphyllos	Gemeente		Noordwest Molenbrug	Trommelpark
18405	1970	15 - 18 meter	Carpinus betulus Fastigiata	Gemeente		Zuidwest Franse Gat	D Slotemaker d Brunestr
18406	1970	15 - 18 meter	Acer platanoides	Derden		Noordwest Molenbrug	Pr Willem-Alexanderprk
18407	1960	15 - 18 meter	Quercus robur	Derden		Noordwest Molenbrug	Pr Willem-Alexanderprk
18408	1970	15 - 18 meter	Acer platanoides	Derden		Noordwest Molenbrug	Pr Willem-Alexanderprk
18409	1970	15 - 18 meter	Acer platanoides	Derden		Noordwest Molenbrug	Pr Willem-Alexanderprk
18410	1940	12 - 15 meter	Fraxinus excelsior	Derden		Noordwest Molenbrug	Pr Willem-Alexanderprk
18411	1960	15 - 18 meter	Quercus robur	Derden		Noordwest Molenbrug	Pr Willem-Alexanderprk
18419	1986	15 - 18 meter	Quercus robur	Gemeente		Noordwest Molenbrug	Molenstraat
18420	1975	15 - 18 meter	Quercus rubra	Gemeente		Noordwest Molenbrug	Molenstraat
18427	1980	15 - 18 meter	Pseudotsuga menziesii	Gemeente		Noordwest Molenbrug	Oude begraafplaats
18428	1980	15 - 18 meter	Pseudotsuga menziesii	Gemeente		Noordwest Molenbrug	Oude begraafplaats
18430	1980	15 - 18 meter	Pseudotsuga menziesii	Gemeente		Noordwest Molenbrug	Oude begraafplaats
18435	1900	15 - 18 meter	Fagus sylvatica	Gemeente		Noordwest t Hoorntje	1e Melmseweg
18436	1900	18 - 24 meter	Fagus sylvatica	Gemeente		Noordwest Molenbrug	Oude begraafplaats

18437	1900	15 - 18 meter	Fagus sylvatica	Gemeente		Noordwest Molenbrug	Oude begraafplaats
18438	1900	9 - 12 meter	Fagus sylvatica	Gemeente		Noordwest Molenbrug	Oude begraafplaats
18439	1900	15 - 18 meter	Fagus sylvatica	Gemeente		Noordwest Molenbrug	Oude begraafplaats
18440	1900	15 - 18 meter	Fagus sylvatica	Gemeente		Noordwest Molenbrug	Oude begraafplaats
18441	1900	15 - 18 meter	Fagus sylvatica	Gemeente		Noordwest Molenbrug	Oude begraafplaats
18442	1900	15 - 18 meter	Fagus sylvatica	Gemeente		Noordwest Molenbrug	Oude begraafplaats
18443	1900	15 - 18 meter	Fagus sylvatica	Gemeente		Noordwest Molenbrug	Oude begraafplaats
18448	1965	12 - 15 meter	Platanus acerifolia	Gemeente		Zuidwest Franse Gat	D Slotemaker d BrunepIn
18449	1965	12 - 15 meter	Platanus acerifolia	Gemeente		Zuidwest Franse Gat	D Slotemaker d BrunepIn
18450	1965	12 - 15 meter	Platanus acerifolia	Gemeente		Zuidwest Franse Gat	D Slotemaker d BrunepIn
18451	1965	12 - 15 meter	Platanus acerifolia	Gemeente		Zuidwest Franse Gat	D Slotemaker d BrunepIn
18452	1965	12 - 15 meter	Platanus acerifolia	Gemeente		Zuidwest Franse Gat	D Slotemaker d BrunepIn
18477	1975	15 - 18 meter	Quercus frainetto	Gemeente		Noordwest Molenbrug	Molenstraat
18480	1930	18 - 24 meter	Acer saccharinum	Gemeente		Zuidwest Franse Gat	David Tenierslaan
18492	1980	15 - 18 meter	Pseudotsuga menziesii	Gemeente		Noordwest Molenbrug	Oude begraafplaats
18499	1970	15 - 18 meter	Platanus acerifolia	Gemeente		Noordwest Molenbrug	Trommelaar
18509	1965	12 - 15 meter	Platanus acerifolia	Gemeente		Zuidwest Franse Gat	D Slotemaker d BrunepIn
18510	1965	12 - 15 meter	Platanus acerifolia	Gemeente		Zuidwest Franse Gat	D Slotemaker d BrunepIn
18511	1965	12 - 15 meter	Platanus acerifolia	Gemeente		Zuidwest Franse Gat	D Slotemaker d BrunepIn
18512	1965	12 - 15 meter	Platanus acerifolia	Gemeente		Zuidwest Franse Gat	D Slotemaker d BrunepIn
18513	1965	12 - 15 meter	Platanus acerifolia	Gemeente		Zuidwest Franse Gat	D Slotemaker d BrunepIn
18514	1965	12 - 15 meter	Platanus acerifolia	Gemeente		Zuidwest Franse Gat	D Slotemaker d BrunepIn
18515	1965	12 - 15 meter	Platanus acerifolia	Gemeente		Zuidwest Franse Gat	D Slotemaker d BrunepIn
18516	1970	15 - 18 meter	Quercus robur Cupressoides	Gemeente		Zuidwest Franse Gat	Dr. de Visserstraat
18544	1975	15 - 18 meter	Robinia pseudoacacia Bessoniana	Gemeente		Noordwest t Hoorntje	Julianastraat

18554	1920	15 - 18 meter	Quercus robur	Gemeente		Noordwest Molenbrug	Oude begraafplaats
18564	1950	15 - 18 meter	Tilia platyphyllos	Woonstichting		Noordwest Molenbrug	Panhuis
18565	1970	15 - 18 meter	Acer pseudoplatanus Negenia	Gemeente		Noordwest Molenbrug	Pr Willem-Alexanderprk
18572	1970	18 - 24 meter	Robinia pseudoacacia Semperflorens	Gemeente		Noordwest Molenbrug	Trommelaar
18573	1970	15 - 18 meter	Robinia pseudoacacia Semperflorens	Gemeente		Noordwest Molenbrug	Trommelaar
18574	1970	18 - 24 meter	Robinia pseudoacacia Semperflorens	Gemeente		Noordwest Molenbrug	Trommelaar
18579	1960	> 24 meter	Populus balsamifera	Gemeente		Noordwest Molenbrug	H0025
18580	1970	12 - 15 meter	Salix sepulcralis Chrysocoma	Gemeente		Noordwest Molenbrug	H0025
18581	1970	12 - 15 meter	Salix sepulcralis Chrysocoma	Gemeente		Noordwest Molenbrug	H0025
18602	1975	15 - 18 meter	Robinia pseudoacacia Bessoniana	Gemeente		Noordwest t Hoorntje	Julianastraat
18603	1975	15 - 18 meter	Robinia pseudoacacia Bessoniana	Gemeente		Noordwest t Hoorntje	Julianastraat
18604	1975	15 - 18 meter	Robinia pseudoacacia Bessoniana	Gemeente		Noordwest t Hoorntje	Julianastraat
18606	1975	15 - 18 meter	Robinia pseudoacacia Bessoniana	Gemeente		Noordwest t Hoorntje	Julianastraat
18607	1975	15 - 18 meter	Robinia pseudoacacia Bessoniana	Gemeente		Noordwest t Hoorntje	Julianastraat
19776	1975	15 - 18 meter	Robinia pseudoacacia Bessoniana	Gemeente		Noordwest t Hoorntje	Julianastraat
19778	1975	15 - 18 meter	Robinia pseudoacacia Bessoniana	Gemeente		Noordwest t Hoorntje	Julianastraat
18608	1975	15 - 18 meter	Robinia pseudoacacia Bessoniana	Gemeente		Noordwest t Hoorntje	Julianastraat
18627	1970	15 - 18 meter	Carpinus betulus Fastigiata	Gemeente		Zuidwest Franse Gat	D Slotemaker d Brunestr

18628	1970	15 - 18 meter	Carpinus betulus Fastigiata	Gemeente		Zuidwest Franse Gat	D Slotemaker d Brunestr
18629	1970	15 - 18 meter	Carpinus betulus Fastigiata	Gemeente		Zuidwest Franse Gat	D Slotemaker d Brunestr
18638	1970	12 - 15 meter	Salix sepulcralis Chrysocoma	Gemeente		Noordwest Molenbrug	H0025
18639	1970	12 - 15 meter	Salix sepulcralis Chrysocoma	Gemeente		Noordwest Molenbrug	H0025
18653	1984	15 - 18 meter	Tilia platyphyllos	Gemeente		Noordwest Molenbrug	S079A
18655	1970	15 - 18 meter	Tilia europaea Koningslinde	Gemeente		Noordwest t Hoorntje	J.P.C. Leinweberstraat
18657	1970	15 - 18 meter	Tilia europaea Koningslinde	Gemeente		Noordwest t Hoorntje	J.P.C. Leinweberstraat
18658	1984	15 - 18 meter	Tilia tomentosa Brabant	Gemeente		Noordwest Molenbrug	Pr Willem-Alexanderprk
18665	1900	15 - 18 meter	Fagus sylvatica	Gemeente		Noordwest Molenbrug	Oude begraafplaats
18666	1900	15 - 18 meter	Fagus sylvatica	Gemeente		Noordwest Molenbrug	Oude begraafplaats
18668	1920	18 - 24 meter	Quercus robur	Gemeente		Noordwest Molenbrug	Oude begraafplaats
18669	1988	12 - 15 meter	Tilia platyphyllos	Gemeente		Noordwest Molenbrug	Trommelpark
18685	1975	15 - 18 meter	Robinia pseudoacacia Bessoniana	Gemeente		Noordwest t Hoorntje	Julianastraat
18686	1975	15 - 18 meter	Robinia pseudoacacia Bessoniana	Gemeente		Noordwest t Hoorntje	Julianastraat
18687	1975	15 - 18 meter	Robinia pseudoacacia Bessoniana	Gemeente		Noordwest t Hoorntje	Julianastraat
18688	1975	15 - 18 meter	Robinia pseudoacacia Bessoniana	Gemeente		Noordwest t Hoorntje	Julianastraat
18689	1975	15 - 18 meter	Robinia pseudoacacia Bessoniana	Gemeente		Noordwest t Hoorntje	Julianastraat
18690	1975	Stobbe	Robinia pseudoacacia Bessoniana	Gemeente		Noordwest t Hoorntje	Julianastraat
18691	1975	15 - 18 meter	Robinia pseudoacacia Bessoniana	Gemeente		Noordwest t Hoorntje	Julianastraat

18721	1975	15 - 18 meter	Robinia pseudoacacia Bessoniana	Gemeente		Noordwest t Hoorntje	Julianastraat
18722	1975	15 - 18 meter	Robinia pseudoacacia Bessoniana	Gemeente		Noordwest t Hoorntje	Julianastraat
18723	1975	15 - 18 meter	Robinia pseudoacacia Bessoniana	Gemeente		Noordwest t Hoorntje	Julianastraat
18724	1975	15 - 18 meter	Robinia pseudoacacia Bessoniana	Gemeente		Noordwest t Hoorntje	Julianastraat
18736	1980	12 - 15 meter	Quercus robur	Gemeente		Noordwest De Pol	Hertogenlaan
18739	1950	15 - 18 meter	Aesculus hippocastanum	Gemeente		Noordwest De Pol	Koninginnelaan
18744	1980	15 - 18 meter	Quercus palustris	Gemeente		Noordwest De Gelderse Blom	Grote Beer
18748	1960	15 - 18 meter	Quercus robur	Gemeente		Noordwest t Hoorntje	D.S. van Schuppenstraat
18749	1960	15 - 18 meter	Quercus robur	Gemeente		Noordwest t Hoorntje	D.S. van Schuppenstraat
18755	1975	12 - 15 meter	Carpinus betulus	Gemeente		Noordwest De Pol	Koninginnelaan
18757	1975	12 - 15 meter	Carpinus betulus	Gemeente		Noordwest De Pol	Koninginnelaan
18763	1965	12 - 15 meter	Chamaecyparis lawsoniana	Gemeente		Noordwest t Hoorntje	Begraafplaats Munnikenhof
18764	1965	15 - 18 meter	Chamaecyparis lawsoniana	Gemeente		Noordwest t Hoorntje	Begraafplaats Munnikenhof
18765	1950	18 - 24 meter	Acer platanoides	Gemeente		Noordwest t Hoorntje	Begraafplaats Munnikenhof
18766	1950	18 - 24 meter	Tilia europaea Koningslinde	Gemeente		Noordwest t Hoorntje	J.P.C. Leinweberstraat
18767	1950	18 - 24 meter	Tilia europaea Koningslinde	Gemeente		Noordwest t Hoorntje	J.P.C. Leinweberstraat
18768	1950	18 - 24 meter	Tilia europaea Koningslinde	Gemeente		Noordwest t Hoorntje	J.P.C. Leinweberstraat
18769	1950	18 - 24 meter	Tilia europaea Koningslinde	Gemeente		Noordwest t Hoorntje	J.P.C. Leinweberstraat
18770	1970	> 24 meter	Populus nigra Italica	Gemeente		Noordwest t Hoorntje	Zonnebloemstraat
18771	1970	> 24 meter	Populus nigra Italica	Gemeente		Noordwest t Hoorntje	Zonnebloemstraat

18772	1970	> 24 meter	Populus nigra Italica	Gemeente		Noordwest t Hoorntje	Zonnebloemstraat
18773	1970	> 24 meter	Populus nigra Italica	Gemeente		Noordwest t Hoorntje	Zonnebloemstraat
18777	1980	18 - 24 meter	Quercus palustris	Gemeente		Noordwest t Hoorntje	Begraafplaats Munnikenhof
18778	1980	18 - 24 meter	Quercus palustris	Gemeente		Noordwest t Hoorntje	Begraafplaats Munnikenhof
18779	1980	18 - 24 meter	Quercus palustris	Gemeente		Noordwest t Hoorntje	Begraafplaats Munnikenhof
18780	1980	18 - 24 meter	Quercus palustris	Gemeente		Noordwest t Hoorntje	Begraafplaats Munnikenhof
18781	1980	18 - 24 meter	Quercus palustris	Gemeente		Noordwest t Hoorntje	Begraafplaats Munnikenhof
18782	1980	18 - 24 meter	Quercus palustris	Gemeente		Noordwest t Hoorntje	Begraafplaats Munnikenhof
18783	1980	18 - 24 meter	Quercus palustris	Gemeente		Noordwest t Hoorntje	Begraafplaats Munnikenhof
18790	1965	15 - 18 meter	Chamaecyparis lawsoniana	Gemeente		Noordwest t Hoorntje	Begraafplaats Munnikenhof
18800	1970	15 - 18 meter	Fraxinus excelsior	Gemeente		Noordwest De Pol	Prins Bernhardlaan
18802	1970	15 - 18 meter	Quercus palustris	Gemeente		Noordwest De Pol	Prins Bernhardlaan
18816	1940	18 - 24 meter	Quercus robur	Gemeente		Noordwest t Hoorntje	Begraafplaats Munnikenhof
18818	1960	18 - 24 meter	Acer platanoïdes	Gemeente		Noordwest t Hoorntje	Begraafplaats Munnikenhof
18820	1930	18 - 24 meter	Fagus sylvatica	Gemeente		Noordwest t Hoorntje	Begraafplaats Munnikenhof
18823	1930	18 - 24 meter	Quercus robur	Gemeente		Noordwest t Hoorntje	Begraafplaats Munnikenhof
18824	1930	> 24 meter	Populus nigra Italica	Gemeente		Noordwest t Hoorntje	Begraafplaats Munnikenhof
18825	1940	18 - 24 meter	Quercus robur	Gemeente		Noordwest t Hoorntje	Begraafplaats Munnikenhof
18826	1950	18 - 24 meter	Acer platanoïdes	Gemeente		Noordwest t Hoorntje	Begraafplaats Munnikenhof
18829	1980	18 - 24 meter	Quercus palustris	Gemeente		Noordwest t Hoorntje	Begraafplaats Munnikenhof
18848	1930	18 - 24 meter	Fagus sylvatica	Gemeente		Noordwest t Hoorntje	Begraafplaats Munnikenhof
18878	1980	18 - 24 meter	Quercus palustris	Gemeente		Noordwest t Hoorntje	Begraafplaats Munnikenhof
18879	1980	18 - 24 meter	Quercus palustris	Gemeente		Noordwest t Hoorntje	Begraafplaats Munnikenhof
18880	1980	18 - 24 meter	Quercus palustris	Gemeente		Noordwest t Hoorntje	Begraafplaats Munnikenhof
18881	1980	18 - 24 meter	Quercus palustris	Gemeente		Noordwest t Hoorntje	Begraafplaats Munnikenhof

18883	1980	18 - 24 meter	Quercus palustris	Gemeente		Noordwest t Hoorntje	Begraafplaats Munnikenhof
18884	1980	18 - 24 meter	Quercus palustris	Gemeente		Noordwest t Hoorntje	Begraafplaats Munnikenhof
18892	1920	12 - 15 meter	Taxus baccata	Gemeente		Noordwest t Hoorntje	Begraafplaats Munnikenhof
18907	1950	18 - 24 meter	Tilia europaea Koningslinde	Gemeente		Noordwest t Hoorntje	J.P.C. Leinweberstraat
18908	1950	18 - 24 meter	Tilia europaea Koningslinde	Gemeente		Noordwest t Hoorntje	J.P.C. Leinweberstraat
18909	1950	18 - 24 meter	Tilia europaea Koningslinde	Gemeente		Noordwest t Hoorntje	J.P.C. Leinweberstraat
18910	1950	18 - 24 meter	Tilia europaea Koningslinde	Gemeente		Noordwest t Hoorntje	J.P.C. Leinweberstraat
18913	1920	18 - 24 meter	Fagus sylvatica	Gemeente		Noordwest t Hoorntje	Begraafplaats Munnikenhof
18914	1960	18 - 24 meter	Acer platanoides	Gemeente		Noordwest t Hoorntje	Begraafplaats Munnikenhof
18916	1950	18 - 24 meter	Acer platanoides	Gemeente		Noordwest t Hoorntje	Begraafplaats Munnikenhof
18917	1930	18 - 24 meter	Fagus sylvatica	Gemeente		Noordwest t Hoorntje	Begraafplaats Munnikenhof
18918	1960	18 - 24 meter	Acer platanoides	Gemeente		Noordwest t Hoorntje	Begraafplaats Munnikenhof
18932	1965	15 - 18 meter	Chamaecyparis lawsoniana	Gemeente		Noordwest t Hoorntje	Begraafplaats Munnikenhof
18934	1965	15 - 18 meter	Chamaecyparis lawsoniana	Gemeente		Noordwest t Hoorntje	Begraafplaats Munnikenhof
18935	1965	15 - 18 meter	Chamaecyparis lawsoniana	Gemeente		Noordwest t Hoorntje	Begraafplaats Munnikenhof
18936	1965	15 - 18 meter	Chamaecyparis lawsoniana	Gemeente		Noordwest t Hoorntje	Begraafplaats Munnikenhof
18937	1965	15 - 18 meter	Chamaecyparis lawsoniana	Gemeente		Noordwest t Hoorntje	Begraafplaats Munnikenhof
18944	1930	18 - 24 meter	Fagus sylvatica	Gemeente		Noordwest t Hoorntje	Begraafplaats Munnikenhof
18945	1980	18 - 24 meter	Quercus palustris	Gemeente		Noordwest t Hoorntje	Begraafplaats Munnikenhof
18946	1980	18 - 24 meter	Quercus palustris	Gemeente		Noordwest t Hoorntje	Begraafplaats Munnikenhof
18947	1975	15 - 18 meter	Quercus cerris	Gemeente		Noordwest De Pol	Gouverneurslaan
18950	1975	15 - 18 meter	Quercus cerris	Gemeente		Noordwest De Pol	Gouverneurslaan
18951	1975	15 - 18 meter	Quercus cerris	Gemeente		Noordwest De Pol	Gouverneurslaan

18959	1950	15 - 18 meter	Aesculus hippocastanum	Gemeente		Noordwest De Pol	Koninginnelaan
18960	1950	15 - 18 meter	Aesculus hippocastanum	Gemeente		Noordwest De Pol	Koninginnelaan
18962	1950	15 - 18 meter	Aesculus hippocastanum	Gemeente		Noordwest De Pol	Koninginnelaan
18964	1950	15 - 18 meter	Aesculus hippocastanum	Gemeente		Noordwest De Pol	Koninginnelaan
18965	1950	15 - 18 meter	Aesculus hippocastanum	Gemeente		Noordwest De Pol	Koninginnelaan
18966	1950	18 - 24 meter	Tilia europaea Koningslinde	Gemeente		Noordwest t Hoorntje	J.P.C. Leinweberstraat
18972	1970	15 - 18 meter	Quercus robur	Gemeente		Noordwest Molenbrug	Pr Willem-Alexanderprk
18989	1945	6 - 9 meter	Tilia europaea Koningslinde	Gemeente		Noordwest t Hoorntje	Oranjestraat
18990	1945	6 - 9 meter	Tilia europaea Koningslinde	Gemeente		Noordwest t Hoorntje	Oranjestraat
18991	1945	6 - 9 meter	Tilia europaea Koningslinde	Gemeente		Noordwest t Hoorntje	Oranjestraat
18992	1945	6 - 9 meter	Tilia europaea Koningslinde	Gemeente		Noordwest t Hoorntje	Oranjestraat
18993	1945	6 - 9 meter	Tilia europaea Koningslinde	Gemeente		Noordwest t Hoorntje	Oranjestraat
18994	1945	6 - 9 meter	Tilia europaea Koningslinde	Gemeente		Noordwest t Hoorntje	Oranjestraat
18995	1970	> 24 meter	Populus nigra Italica	Gemeente		Noordwest t Hoorntje	Zonnebloemstraat
18998	1970	> 24 meter	Populus nigra Italica	Gemeente		Noordwest t Hoorntje	Zonnebloemstraat
19007	1975	18 - 24 meter	Ulmus Lobel	Gemeente		West Oudeveen/De Schans e.o.	S0064
19009	1980	18 - 24 meter	Ulmus Lobel	Gemeente		West Oudeveen/De Schans e.o.	S0064
19030	1980	15 - 18 meter	Quercus palustris	Gemeente		Noordwest De Gelderse Blom	Grote Beer
19034	1940	15 - 18 meter	Fagus sylvatica Atropunicea	Particulier	40	Noordwest t Hoorntje	Nieuweweg
19035	1960	6 - 9 meter	Tilia europaea	Particulier	144-146	Noordwest t Hoorntje	Nieuweweg
19036	1960	6 - 9 meter	Tilia europaea	Particulier	144-146	Noordwest t Hoorntje	Nieuweweg
19037	1950	9 - 12 meter	Tilia europaea	Particulier	76	Noordwest t Hoorntje	Nieuweweg
19039	1940	15 - 18 meter	Fagus sylvatica Atropunicea	Particulier	40	Noordwest t Hoorntje	Nieuweweg

19064	1950	15 - 18 meter	Tilia europaea Koningslinde	Gemeente		Noordwest t Hoorntje	J.P.C. Leinweberstraat
19065	1950	15 - 18 meter	Tilia europaea Koningslinde	Gemeente		Noordwest t Hoorntje	J.P.C. Leinweberstraat
19066	1950	15 - 18 meter	Tilia europaea Koningslinde	Gemeente		Noordwest t Hoorntje	J.P.C. Leinweberstraat
19067	1950	15 - 18 meter	Tilia europaea Koningslinde	Gemeente		Noordwest t Hoorntje	J.P.C. Leinweberstraat
19068	1950	15 - 18 meter	Tilia europaea Koningslinde	Gemeente		Noordwest t Hoorntje	J.P.C. Leinweberstraat
19076	1980	18 - 24 meter	Quercus palustris	Gemeente		Noordwest t Hoorntje	Begraafplaats Munnikenhof
19080	1980	18 - 24 meter	Quercus palustris	Gemeente		Noordwest t Hoorntje	Begraafplaats Munnikenhof
19082	1980	18 - 24 meter	Quercus palustris	Gemeente		Noordwest t Hoorntje	Begraafplaats Munnikenhof
19083	1980	18 - 24 meter	Quercus palustris	Gemeente		Noordwest t Hoorntje	Begraafplaats Munnikenhof
19106	1980	18 - 24 meter	Quercus palustris	Gemeente		Noordwest t Hoorntje	Begraafplaats Munnikenhof
19107	1980	18 - 24 meter	Quercus palustris	Gemeente		Noordwest t Hoorntje	Begraafplaats Munnikenhof
19108	1980	18 - 24 meter	Quercus palustris	Gemeente		Noordwest t Hoorntje	Begraafplaats Munnikenhof
19109	1980	18 - 24 meter	Quercus palustris	Gemeente		Noordwest t Hoorntje	Begraafplaats Munnikenhof
19110	1980	18 - 24 meter	Quercus palustris	Gemeente		Noordwest t Hoorntje	Begraafplaats Munnikenhof
19111	1980	18 - 24 meter	Quercus palustris	Gemeente		Noordwest t Hoorntje	Begraafplaats Munnikenhof
19117	1980	18 - 24 meter	Quercus palustris	Gemeente		Noordwest t Hoorntje	Begraafplaats Munnikenhof
19121	1980	15 - 18 meter	Quercus palustris	Gemeente		Noordwest t Hoorntje	Begraafplaats Munnikenhof
19122	1980	18 - 24 meter	Quercus palustris	Gemeente		Noordwest t Hoorntje	Begraafplaats Munnikenhof
19123	1980	18 - 24 meter	Quercus palustris	Gemeente		Noordwest t Hoorntje	Begraafplaats Munnikenhof
19131	1965	15 - 18 meter	Chamaecyparis lawsoniana	Gemeente		Noordwest t Hoorntje	Begraafplaats Munnikenhof
19141	1920	18 - 24 meter	Tilia europaea	Gemeente		Noordwest t Hoorntje	Begraafplaats Munnikenhof
19155	1980	18 - 24 meter	Quercus palustris	Gemeente		Noordwest t Hoorntje	Begraafplaats Munnikenhof
19156	1980	18 - 24 meter	Quercus palustris	Gemeente		Noordwest t Hoorntje	Begraafplaats Munnikenhof

19157	1980	18 - 24 meter	Quercus palustris	Gemeente		Noordwest t Hoorntje	Begraafplaats Munnikenhof
19158	1980	18 - 24 meter	Quercus palustris	Gemeente		Noordwest t Hoorntje	Begraafplaats Munnikenhof
19159	1980	18 - 24 meter	Quercus palustris	Gemeente		Noordwest t Hoorntje	Begraafplaats Munnikenhof
19167	1965	15 - 18 meter	Chamaecyparis lawsoniana	Gemeente		Noordwest t Hoorntje	Begraafplaats Munnikenhof
19168	1965	15 - 18 meter	Chamaecyparis lawsoniana	Gemeente		Noordwest t Hoorntje	Begraafplaats Munnikenhof
19171	1980	18 - 24 meter	Quercus palustris	Gemeente		Noordwest t Hoorntje	Begraafplaats Munnikenhof
19172	1980	18 - 24 meter	Quercus palustris	Gemeente		Noordwest t Hoorntje	Begraafplaats Munnikenhof
19173	1980	18 - 24 meter	Quercus palustris	Gemeente		Noordwest t Hoorntje	Begraafplaats Munnikenhof
19174	1980	18 - 24 meter	Quercus palustris	Gemeente		Noordwest t Hoorntje	Begraafplaats Munnikenhof
19181	1950	18 - 24 meter	Cedrus atlantica	Gemeente		Noordwest t Hoorntje	Begraafplaats Munnikenhof
19187	1965	12 - 15 meter	Chamaecyparis lawsoniana	Gemeente		Noordwest t Hoorntje	Begraafplaats Munnikenhof
19188	1965	15 - 18 meter	Chamaecyparis lawsoniana	Gemeente		Noordwest t Hoorntje	Begraafplaats Munnikenhof
19189	1965	15 - 18 meter	Chamaecyparis lawsoniana	Gemeente		Noordwest t Hoorntje	Begraafplaats Munnikenhof
19211	1965	12 - 15 meter	Chamaecyparis lawsoniana	Gemeente		Noordwest t Hoorntje	Begraafplaats Munnikenhof
19216	1945	6 - 9 meter	Tilia europaea Koningslinde	Gemeente		Noordwest t Hoorntje	Oranjestraat
19217	1945	6 - 9 meter	Tilia europaea Koningslinde	Gemeente		Noordwest t Hoorntje	Oranjestraat
19218	1945	6 - 9 meter	Tilia europaea Koningslinde	Gemeente		Noordwest t Hoorntje	Oranjestraat
19219	1980	18 - 24 meter	Quercus palustris	Gemeente		Noordwest t Hoorntje	Begraafplaats Munnikenhof
19221	1975	15 - 18 meter	Sophora japonica	Gemeente		Noordwest t Hoorntje	Begraafplaats Munnikenhof
19241	1980	15 - 18 meter	Quercus palustris	Gemeente		Noordwest De Gelderse Blom	Grote Beer
19242	1980	15 - 18 meter	Quercus palustris	Gemeente		Noordwest De Gelderse Blom	Grote Beer
19243	1965	15 - 18 meter	Chamaecyparis lawsoniana	Gemeente		Noordwest t Hoorntje	Begraafplaats Munnikenhof
19245	1920	12 - 15 meter	Fagus sylvatica Pendula	Gemeente		Noordwest t Hoorntje	Begraafplaats Munnikenhof
19266	1960	15 - 18 meter	Quercus robur	Derden		Noordwest Molenbrug	Pr Willem-Alexanderprk

19267	1960	15 - 18 meter	Quercus robur	Derden		Noordwest Molenbrug	Pr Willem-Alexanderprk
19268	1960	15 - 18 meter	Quercus robur	Derden		Noordwest Molenbrug	Pr Willem-Alexanderprk
19269	1940	12 - 15 meter	Fraxinus excelsior	Derden		Noordwest Molenbrug	Pr Willem-Alexanderprk
19270	1940	12 - 15 meter	Fraxinus excelsior	Derden		Noordwest Molenbrug	Pr Willem-Alexanderprk
19280	1983	12 - 15 meter	Quercus robur	Gemeente		Noordwest t Hoorntje	Vendelseweg
19281	1983	15 - 18 meter	Quercus robur	Gemeente		Noordwest t Hoorntje	Vendelseweg
19282	1983	15 - 18 meter	Quercus robur	Gemeente		Noordwest t Hoorntje	Vendelseweg
19286	1940	18 - 24 meter	Tilia europaea	Gemeente		Noordwest t Hoorntje	Vendelseweg
19295	1960	15 - 18 meter	Acer platanoides Royal Red	Derden		Noordwest Molenbrug	Pr Willem-Alexanderprk
19296	1965	12 - 15 meter	Quercus robur	Derden		Noordwest Molenbrug	Pr Willem-Alexanderprk
19297	1970	12 - 15 meter	Acer platanoides Royal Red	Derden		Noordwest Molenbrug	Pr Willem-Alexanderprk
19298	1980	15 - 18 meter	Quercus palustris	Gemeente		Noordwest De Gelderse Blom	Grote Beer
19300	1980	18 - 24 meter	Quercus palustris	Gemeente		Noordwest t Hoorntje	Begraafplaats Munnikenhof
19301	1980	18 - 24 meter	Quercus palustris	Gemeente		Noordwest t Hoorntje	Begraafplaats Munnikenhof
19302	1980	18 - 24 meter	Quercus palustris	Gemeente		Noordwest t Hoorntje	Begraafplaats Munnikenhof
19303	1980	18 - 24 meter	Quercus palustris	Gemeente		Noordwest t Hoorntje	Begraafplaats Munnikenhof
19304	1980	18 - 24 meter	Quercus palustris	Gemeente		Noordwest t Hoorntje	Begraafplaats Munnikenhof
19305	1980	18 - 24 meter	Quercus palustris	Gemeente		Noordwest t Hoorntje	Begraafplaats Munnikenhof
19306	1980	18 - 24 meter	Quercus palustris	Gemeente		Noordwest t Hoorntje	Begraafplaats Munnikenhof
19307	1980	15 - 18 meter	Quercus palustris	Gemeente		Noordwest t Hoorntje	Begraafplaats Munnikenhof
19319	1980	15 - 18 meter	Betula papyrifera	Gemeente		Noordwest t Hoorntje	Begraafplaats Munnikenhof
19320	1980	15 - 18 meter	Betula papyrifera	Gemeente		Noordwest t Hoorntje	Begraafplaats Munnikenhof
19321	1980	15 - 18 meter	Betula papyrifera	Gemeente		Noordwest t Hoorntje	Begraafplaats Munnikenhof
19322	1980	15 - 18 meter	Betula papyrifera	Gemeente		Noordwest t Hoorntje	Begraafplaats Munnikenhof

19323	1980	15 - 18 meter	Betula papyrifera	Gemeente		Noordwest t Hoorntje	Begraafplaats Munnikenhof
19324	1980	15 - 18 meter	Betula papyrifera	Gemeente		Noordwest t Hoorntje	Begraafplaats Munnikenhof
19325	1980	15 - 18 meter	Betula papyrifera	Gemeente		Noordwest t Hoorntje	Begraafplaats Munnikenhof
19329	1980	18 - 24 meter	Quercus palustris	Gemeente		Noordwest t Hoorntje	Begraafplaats Munnikenhof
19330	1980	18 - 24 meter	Quercus palustris	Gemeente		Noordwest t Hoorntje	Begraafplaats Munnikenhof
19331	1980	18 - 24 meter	Quercus palustris	Gemeente		Noordwest t Hoorntje	Begraafplaats Munnikenhof
19332	1980	18 - 24 meter	Quercus palustris	Gemeente		Noordwest t Hoorntje	Begraafplaats Munnikenhof
19333	1980	15 - 18 meter	Quercus palustris	Gemeente		Noordwest t Hoorntje	Begraafplaats Munnikenhof
19334	1980	15 - 18 meter	Quercus palustris	Gemeente		Noordwest t Hoorntje	Begraafplaats Munnikenhof
19345	1980	18 - 24 meter	Quercus palustris	Gemeente		Noordwest t Hoorntje	Begraafplaats Munnikenhof
19346	1980	18 - 24 meter	Quercus palustris	Gemeente		Noordwest t Hoorntje	Begraafplaats Munnikenhof
19347	1980	18 - 24 meter	Quercus palustris	Gemeente		Noordwest t Hoorntje	Begraafplaats Munnikenhof
19353	1960	15 - 18 meter	Acer platanoides Royal Red	Derden		Noordwest Molenbrug	Pr Willem-Alexanderprk
19354	1970	12 - 15 meter	Acer platanoides Royal Red	Derden		Noordwest Molenbrug	Pr Willem-Alexanderprk
19355	1965	12 - 15 meter	Quercus robur	Derden		Noordwest Molenbrug	Pr Willem-Alexanderprk
19374	1960	18 - 24 meter	Tilia europaea	Gemeente		Noordwest t Hoorntje	Begraafplaats Munnikenhof
19384	1980	18 - 24 meter	Quercus palustris	Gemeente		Noordwest t Hoorntje	Begraafplaats Munnikenhof
19385	1980	18 - 24 meter	Quercus palustris	Gemeente		Noordwest t Hoorntje	Begraafplaats Munnikenhof
19386	1980	18 - 24 meter	Quercus palustris	Gemeente		Noordwest t Hoorntje	Begraafplaats Munnikenhof
19387	1980	18 - 24 meter	Quercus palustris	Gemeente		Noordwest t Hoorntje	Begraafplaats Munnikenhof
19388	1980	18 - 24 meter	Quercus palustris	Gemeente		Noordwest t Hoorntje	Begraafplaats Munnikenhof
19389	1980	15 - 18 meter	Quercus palustris	Gemeente		Noordwest t Hoorntje	Begraafplaats Munnikenhof
19390	1980	15 - 18 meter	Quercus palustris	Gemeente		Noordwest t Hoorntje	Begraafplaats Munnikenhof
19391	1980	15 - 18 meter	Quercus palustris	Gemeente		Noordwest t Hoorntje	Begraafplaats Munnikenhof

19392	1980	15 - 18 meter	Quercus palustris	Gemeente		Noordwest t Hoorntje	Begraafplaats Munnikenhof
19393	1980	15 - 18 meter	Quercus palustris	Gemeente		Noordwest t Hoorntje	Begraafplaats Munnikenhof
19394	1980	18 - 24 meter	Quercus palustris	Gemeente		Noordwest t Hoorntje	Begraafplaats Munnikenhof
19395	1980	18 - 24 meter	Quercus palustris	Gemeente		Noordwest t Hoorntje	Begraafplaats Munnikenhof
19396	1980	18 - 24 meter	Quercus palustris	Gemeente		Noordwest t Hoorntje	Begraafplaats Munnikenhof
19397	1980	18 - 24 meter	Quercus palustris	Gemeente		Noordwest t Hoorntje	Begraafplaats Munnikenhof
19398	1980	18 - 24 meter	Quercus palustris	Gemeente		Noordwest t Hoorntje	Begraafplaats Munnikenhof
19399	1965	15 - 18 meter	Chamaecyparis lawsoniana	Gemeente		Noordwest t Hoorntje	Begraafplaats Munnikenhof
19401	1965	12 - 15 meter	Chamaecyparis lawsoniana	Gemeente		Noordwest t Hoorntje	Begraafplaats Munnikenhof
19402	1965	12 - 15 meter	Chamaecyparis lawsoniana	Gemeente		Noordwest t Hoorntje	Begraafplaats Munnikenhof
19403	1965	15 - 18 meter	Chamaecyparis lawsoniana	Gemeente		Noordwest t Hoorntje	Begraafplaats Munnikenhof
19404	1965	12 - 15 meter	Chamaecyparis lawsoniana	Gemeente		Noordwest t Hoorntje	Begraafplaats Munnikenhof
19405	1965	15 - 18 meter	Chamaecyparis lawsoniana	Gemeente		Noordwest t Hoorntje	Begraafplaats Munnikenhof
19415	1945	18 - 24 meter	Tilia europaea	Gemeente		Noordwest t Hoorntje	S0088
19416	1945	18 - 24 meter	Tilia europaea	Gemeente		Noordwest t Hoorntje	S0088
19434	1980	18 - 24 meter	Quercus palustris	Gemeente		Noordwest t Hoorntje	Begraafplaats Munnikenhof
19435	1950	15 - 18 meter	Cercidiphyllum japonicum	Gemeente		Noordwest t Hoorntje	Begraafplaats Munnikenhof
19439	1965	15 - 18 meter	Chamaecyparis lawsoniana	Gemeente		Noordwest t Hoorntje	Begraafplaats Munnikenhof
19442	1965	15 - 18 meter	Chamaecyparis lawsoniana	Gemeente		Noordwest t Hoorntje	Begraafplaats Munnikenhof
19443	1980	18 - 24 meter	Quercus palustris	Gemeente		Noordwest t Hoorntje	Begraafplaats Munnikenhof
19444	1980	18 - 24 meter	Quercus palustris	Gemeente		Noordwest t Hoorntje	Begraafplaats Munnikenhof
19445	1980	18 - 24 meter	Quercus palustris	Gemeente		Noordwest t Hoorntje	Begraafplaats Munnikenhof
19446	1980	18 - 24 meter	Quercus palustris	Gemeente		Noordwest t Hoorntje	Begraafplaats Munnikenhof
19447	1980	18 - 24 meter	Quercus palustris	Gemeente		Noordwest t Hoorntje	Begraafplaats Munnikenhof
19448	1980	18 - 24 meter	Quercus palustris	Gemeente		Noordwest t Hoorntje	Begraafplaats Munnikenhof

19449	1980	18 - 24 meter	Quercus palustris	Gemeente		Noordwest t Hoorntje	Begraafplaats Munnikenhof
19450	1980	18 - 24 meter	Quercus palustris	Gemeente		Noordwest t Hoorntje	Begraafplaats Munnikenhof
19451	1980	18 - 24 meter	Quercus palustris	Gemeente		Noordwest t Hoorntje	Begraafplaats Munnikenhof
19452	1980	18 - 24 meter	Quercus palustris	Gemeente		Noordwest t Hoorntje	Begraafplaats Munnikenhof
19453	1980	18 - 24 meter	Quercus palustris	Gemeente		Noordwest t Hoorntje	Begraafplaats Munnikenhof
19454	1980	18 - 24 meter	Quercus palustris	Gemeente		Noordwest t Hoorntje	Begraafplaats Munnikenhof
19491	1960	15 - 18 meter	Quercus robur	Derden		Noordwest Molenbrug	Pr Willem-Alexanderprk
19492	1965	18 - 24 meter	Robinia pseudoacacia	Derden		Noordwest Molenbrug	Pr Willem-Alexanderprk
19493	1965	18 - 24 meter	Robinia pseudoacacia	Derden		Noordwest Molenbrug	Pr Willem-Alexanderprk
19494	1970	15 - 18 meter	Acer platanoides	Derden		Noordwest Molenbrug	Pr Willem-Alexanderprk
19495	1970	15 - 18 meter	Quercus robur	Derden		Noordwest Molenbrug	Pr Willem-Alexanderprk
19496	1970	15 - 18 meter	Acer platanoides	Derden		Noordwest Molenbrug	Pr Willem-Alexanderprk
19498	1960	15 - 18 meter	Acer platanoides Royal Red	Derden		Noordwest Molenbrug	Pr Willem-Alexanderprk
19499	1965	15 - 18 meter	Chamaecyparis lawsoniana	Gemeente		Noordwest t Hoorntje	Begraafplaats Munnikenhof
19504	1970	15 - 18 meter	Quercus robur	Derden	30	Noordwest t Hoorntje	Vendelseweg
19513	1970	> 24 meter	Populus nigra Italica	Gemeente		Noordwest t Hoorntje	Zonnebloemstraat
19514	1970	> 24 meter	Populus nigra Italica	Gemeente		Noordwest t Hoorntje	Zonnebloemstraat
19515	1980	18 - 24 meter	Quercus palustris	Gemeente		Noordwest t Hoorntje	Begraafplaats Munnikenhof
19518	1975	15 - 18 meter	Quercus cerris	Gemeente		Noordwest De Pol	Gouverneurslaan
19520	1920	18 - 24 meter	Platanus acerifolia	Gemeente		Noordwest t Hoorntje	Begraafplaats Munnikenhof
19521	1920	15 - 18 meter	Tilia europaea	Gemeente		Noordwest t Hoorntje	Begraafplaats Munnikenhof
19522	1930	15 - 18 meter	Quercus robur	Gemeente		Noordwest t Hoorntje	Begraafplaats Munnikenhof
19524	1980	18 - 24 meter	Quercus palustris	Gemeente		Noordwest t Hoorntje	Begraafplaats Munnikenhof
19525	1980	18 - 24 meter	Quercus palustris	Gemeente		Noordwest t Hoorntje	Begraafplaats Munnikenhof
19526	1980	18 - 24 meter	Quercus palustris	Gemeente		Noordwest t Hoorntje	Begraafplaats Munnikenhof

19527	1980	15 - 18 meter	Quercus palustris	Gemeente		Noordwest t Hoorntje	Begraafplaats Munnikenhof
19528	1980	18 - 24 meter	Quercus palustris	Gemeente		Noordwest t Hoorntje	Begraafplaats Munnikenhof
19529	1980	18 - 24 meter	Quercus palustris	Gemeente		Noordwest t Hoorntje	Begraafplaats Munnikenhof
19531	1980	12 - 15 meter	Corylus colurna	Gemeente		Noordwest t Hoorntje	Begraafplaats Munnikenhof
19536	1980	15 - 18 meter	Betula papyrifera	Gemeente		Noordwest t Hoorntje	Begraafplaats Munnikenhof
19548	1980	15 - 18 meter	Betula papyrifera	Gemeente		Noordwest t Hoorntje	Begraafplaats Munnikenhof
19549	1980	15 - 18 meter	Betula papyrifera	Gemeente		Noordwest t Hoorntje	Begraafplaats Munnikenhof
19550	1980	15 - 18 meter	Betula papyrifera	Gemeente		Noordwest t Hoorntje	Begraafplaats Munnikenhof
19551	1980	15 - 18 meter	Betula papyrifera	Gemeente		Noordwest t Hoorntje	Begraafplaats Munnikenhof
19556	1960	15 - 18 meter	Acer platanoides Royal Red	Derden		Noordwest Molenbrug	Pr Willem-Alexanderprk
19565	1960	18 - 24 meter	Platanus acerifolia	Gemeente		Noordwest Molenbrug	Trommelaar
19567	1920	18 - 24 meter	Tilia europaea	Gemeente		Noordwest t Hoorntje	Begraafplaats Munnikenhof
19571	1950	12 - 15 meter	Taxus baccata	Gemeente		Noordwest t Hoorntje	Begraafplaats Munnikenhof
19572	1960	18 - 24 meter	Abies nordmanniana	Gemeente		Noordwest t Hoorntje	Begraafplaats Munnikenhof
19591	1970	6 - 9 meter	Salix sepulcralis Chrysocoma	Gemeente		Noordwest Molenbrug	Duivenwal - west
19594	1980	15 - 18 meter	Betula papyrifera	Gemeente		Noordwest t Hoorntje	Begraafplaats Munnikenhof
19595	1980	15 - 18 meter	Betula papyrifera	Gemeente		Noordwest t Hoorntje	Begraafplaats Munnikenhof
19596	1980	15 - 18 meter	Betula papyrifera	Gemeente		Noordwest t Hoorntje	Begraafplaats Munnikenhof
19597	1980	18 - 24 meter	Quercus palustris	Gemeente		Noordwest t Hoorntje	Begraafplaats Munnikenhof
19598	1980	18 - 24 meter	Quercus palustris	Gemeente		Noordwest t Hoorntje	Begraafplaats Munnikenhof
19599	1980	18 - 24 meter	Quercus palustris	Gemeente		Noordwest t Hoorntje	Begraafplaats Munnikenhof
19600	1980	18 - 24 meter	Quercus palustris	Gemeente		Noordwest t Hoorntje	Begraafplaats Munnikenhof
19601	1980	18 - 24 meter	Quercus palustris	Gemeente		Noordwest t Hoorntje	Begraafplaats Munnikenhof
19602	1980	18 - 24 meter	Quercus palustris	Gemeente		Noordwest t Hoorntje	Begraafplaats Munnikenhof
19603	1980	18 - 24 meter	Quercus palustris	Gemeente		Noordwest t Hoorntje	Begraafplaats Munnikenhof

19604	1980	18 - 24 meter	Quercus palustris	Gemeente		Noordwest t Hoorntje	Begraafplaats Munnikenhof
19608	1960	15 - 18 meter	Tilia europaea	Gemeente		Noordwest t Hoorntje	D.S. van Schuppenstraat
19611	1970	15 - 18 meter	Quercus robur	Gemeente		Noordwest t Hoorntje	D.S. van Schuppenstraat
19631	1980	18 - 24 meter	Quercus palustris	Gemeente		Noordwest t Hoorntje	Begraafplaats Munnikenhof
19632	1980	18 - 24 meter	Quercus palustris	Gemeente		Noordwest t Hoorntje	Begraafplaats Munnikenhof
19633	1980	18 - 24 meter	Quercus palustris	Gemeente		Noordwest t Hoorntje	Begraafplaats Munnikenhof
19634	1980	18 - 24 meter	Quercus palustris	Gemeente		Noordwest t Hoorntje	Begraafplaats Munnikenhof
19635	1980	18 - 24 meter	Quercus palustris	Gemeente		Noordwest t Hoorntje	Begraafplaats Munnikenhof
19636	1980	18 - 24 meter	Quercus palustris	Gemeente		Noordwest t Hoorntje	Begraafplaats Munnikenhof
19637	1980	18 - 24 meter	Quercus palustris	Gemeente		Noordwest t Hoorntje	Begraafplaats Munnikenhof
19640	1945	18 - 24 meter	Tilia europaea	Gemeente		Noordwest t Hoorntje	S0088
19641	1945	18 - 24 meter	Tilia europaea	Gemeente		Noordwest t Hoorntje	S0088
19642	1945	18 - 24 meter	Tilia europaea	Gemeente		Noordwest t Hoorntje	S0088
19643	1945	18 - 24 meter	Tilia europaea	Gemeente		Noordwest t Hoorntje	S0088
19645	1935	15 - 18 meter	Acer pseudoplatanus	Gemeente		Noordwest t Hoorntje	S0088
19646	1935	15 - 18 meter	Acer pseudoplatanus	Gemeente		Noordwest t Hoorntje	S0088
19647	1935	18 - 24 meter	Tilia europaea	Gemeente		Noordwest t Hoorntje	S0088
19648	1945	18 - 24 meter	Tilia europaea	Gemeente		Noordwest t Hoorntje	S0088
19658	1980	18 - 24 meter	Quercus palustris	Gemeente		Noordwest t Hoorntje	Begraafplaats Munnikenhof
19659	1980	18 - 24 meter	Quercus palustris	Gemeente		Noordwest t Hoorntje	Begraafplaats Munnikenhof
19660	1980	18 - 24 meter	Quercus palustris	Gemeente		Noordwest t Hoorntje	Begraafplaats Munnikenhof
19679	1980	18 - 24 meter	Quercus palustris	Gemeente		Noordwest t Hoorntje	Begraafplaats Munnikenhof
19690	1945	18 - 24 meter	Tilia europaea	Gemeente		Noordwest t Hoorntje	S0088
19691	1945	18 - 24 meter	Tilia europaea	Gemeente		Noordwest t Hoorntje	S0088

19692	1945	18 - 24 meter	Tilia europaea	Gemeente		Noordwest t Hoorntje	S0088
19698	1960	18 - 24 meter	Acer platanoides	Gemeente		Noordwest t Hoorntje	Begraafplaats Munnikenhof
19699	1960	18 - 24 meter	Acer platanoides	Gemeente		Noordwest t Hoorntje	Begraafplaats Munnikenhof
19700	1950	18 - 24 meter	Fagus sylvatica	Gemeente		Noordwest t Hoorntje	Begraafplaats Munnikenhof
19701	1960	18 - 24 meter	Acer platanoides	Gemeente		Noordwest t Hoorntje	Begraafplaats Munnikenhof
19702	1950	18 - 24 meter	Fagus sylvatica	Gemeente		Noordwest t Hoorntje	Begraafplaats Munnikenhof
19704	1950	18 - 24 meter	Acer pseudoplatanus	Gemeente		Noordwest t Hoorntje	S0088
19705	1950	18 - 24 meter	Acer pseudoplatanus	Gemeente		Noordwest t Hoorntje	S0088
19706	1945	18 - 24 meter	Acer pseudoplatanus	Gemeente		Noordwest t Hoorntje	S0088
19707	1935	18 - 24 meter	Fagus sylvatica Atropunicea	Gemeente		Noordwest t Hoorntje	S0088
19708	1935	18 - 24 meter	Tilia europaea	Gemeente		Noordwest t Hoorntje	S0088
19754	1980	15 - 18 meter	Quercus palustris	Gemeente		Noordwest t Hoorntje	Begraafplaats Munnikenhof
19755	1980	15 - 18 meter	Quercus palustris	Gemeente		Noordwest t Hoorntje	Begraafplaats Munnikenhof
19756	1980	15 - 18 meter	Quercus palustris	Gemeente		Noordwest t Hoorntje	Begraafplaats Munnikenhof
19757	1980	15 - 18 meter	Quercus palustris	Gemeente		Noordwest t Hoorntje	Begraafplaats Munnikenhof
19758	1980	15 - 18 meter	Quercus palustris	Gemeente		Noordwest t Hoorntje	Begraafplaats Munnikenhof
19759	1980	18 - 24 meter	Quercus palustris	Gemeente		Noordwest t Hoorntje	Begraafplaats Munnikenhof
19760	1980	18 - 24 meter	Quercus palustris	Gemeente		Noordwest t Hoorntje	Begraafplaats Munnikenhof
19761	1940	18 - 24 meter	Fagus sylvatica	Gemeente		Noordwest t Hoorntje	Begraafplaats Munnikenhof
19763	1930	18 - 24 meter	Fagus sylvatica	Gemeente		Noordwest t Hoorntje	Begraafplaats Munnikenhof
19773	2009	6 - 9 meter	Carpinus betulus Frans Fontaine	Gemeente		Noordwest Molenbrug	Trommelpark
19784	1980	18 - 24 meter	Quercus palustris	Gemeente		Noordwest t Hoorntje	Begraafplaats Munnikenhof
19785	1980	18 - 24 meter	Quercus palustris	Gemeente		Noordwest t Hoorntje	Begraafplaats Munnikenhof
19786	1980	18 - 24 meter	Quercus palustris	Gemeente		Noordwest t Hoorntje	Begraafplaats Munnikenhof
19787	1980	18 - 24 meter	Quercus palustris	Gemeente		Noordwest t Hoorntje	Begraafplaats Munnikenhof

19792	1970	12 - 15 meter	Salix sepulcralis Chrysocoma	Gemeente		Noordwest Molenbrug	Duivenwal - west
19793	1970	12 - 15 meter	Salix sepulcralis Chrysocoma	Gemeente		Noordwest Molenbrug	Duivenwal - west
19794	1970	12 - 15 meter	Salix sepulcralis Chrysocoma	Gemeente		Noordwest Molenbrug	Duivenwal - west
19795	1950	18 - 24 meter	Tilia europaea Koningslinde	Gemeente		Noordwest t Hoorntje	J.P.C. Leinweberstraat
19796	1950	18 - 24 meter	Tilia europaea Koningslinde	Gemeente		Noordwest t Hoorntje	J.P.C. Leinweberstraat
19808	1980	12 - 15 meter	Platanus acerifolia	Particulier	191	Noordwest De Pol	Prins Bernhardlaan
19809	1960	18 - 24 meter	Platanus acerifolia	Gemeente		Noordwest De Pol	Emmalaan
19811	1960	15 - 18 meter	Aesculus hippocastanum	Gemeente		Noordwest De Pol	Emmalaan
19817	1980	15 - 18 meter	Quercus palustris	Gemeente		Noordwest t Hoorntje	Begraafplaats Munnikenhof
19825	1980	12 - 15 meter	Corylus colurna	Gemeente		Noordwest t Hoorntje	Begraafplaats Munnikenhof
19826	1980	12 - 15 meter	Corylus colurna	Gemeente		Noordwest t Hoorntje	Begraafplaats Munnikenhof
19827	1960	15 - 18 meter	Aesculus hippocastanum	Gemeente		Noordwest t Hoorntje	Begraafplaats Munnikenhof
19835	1975	15 - 18 meter	Robinia pseudoacacia Bessoniana	Gemeente		Noordwest t Hoorntje	Julianastraat
19837	1975	12 - 15 meter	Robinia pseudoacacia Bessoniana	Gemeente		Noordwest t Hoorntje	Julianastraat
19838	1975	15 - 18 meter	Robinia pseudoacacia Bessoniana	Gemeente		Noordwest t Hoorntje	Julianastraat
19854	1980	15 - 18 meter	Quercus palustris	Gemeente		Noordwest De Gelderse Blom	Grote Beer
19890	1980	15 - 18 meter	Quercus palustris	Gemeente		Noordwest De Gelderse Blom	Grote Beer
19891	1980	15 - 18 meter	Quercus palustris	Gemeente		Noordwest De Gelderse Blom	Grote Beer
19898	1980	18 - 24 meter	Alnus spaethii	Gemeente		Noordwest t Hoorntje	Begraafplaats Munnikenhof
19899	1980	18 - 24 meter	Alnus spaethii	Gemeente		Noordwest t Hoorntje	Begraafplaats Munnikenhof
19900	1980	18 - 24 meter	Alnus spaethii	Gemeente		Noordwest t Hoorntje	Begraafplaats Munnikenhof

19901	1980	18 - 24 meter	Alnus spaethii	Gemeente		Noordwest t Hoorntje	Begraafplaats Munnikenhof
19902	1980	18 - 24 meter	Alnus spaethii	Gemeente		Noordwest t Hoorntje	Begraafplaats Munnikenhof
19903	1980	18 - 24 meter	Alnus spaethii	Gemeente		Noordwest t Hoorntje	Begraafplaats Munnikenhof
19916	1980	18 - 24 meter	Alnus spaethii	Gemeente		Noordwest t Hoorntje	Begraafplaats Munnikenhof
19917	1980	15 - 18 meter	Betula papyrifera	Gemeente		Noordwest t Hoorntje	Begraafplaats Munnikenhof
19918	1980	15 - 18 meter	Betula papyrifera	Gemeente		Noordwest t Hoorntje	Begraafplaats Munnikenhof
19923	1980	12 - 15 meter	Gleditsia triacanthos	Gemeente		Noordwest t Hoorntje	Begraafplaats Munnikenhof
19924	1980	15 - 18 meter	Gleditsia triacanthos	Gemeente		Noordwest t Hoorntje	Begraafplaats Munnikenhof
19925	1980	18 - 24 meter	Quercus palustris	Gemeente		Noordwest t Hoorntje	Begraafplaats Munnikenhof
19932	1994	15 - 18 meter	Fraxinus excelsior	Gemeente		Noordwest De Gelderse Blom	Vuurvlinderronde
19964	1945	6 - 9 meter	Tilia europaea Koningslinde	Gemeente		Noordwest t Hoorntje	Oranjestraat
19965	1945	6 - 9 meter	Tilia europaea Koningslinde	Gemeente		Noordwest t Hoorntje	Oranjestraat
19966	1945	6 - 9 meter	Tilia europaea Koningslinde	Gemeente		Noordwest t Hoorntje	Oranjestraat
19967	1945	6 - 9 meter	Tilia europaea Koningslinde	Gemeente		Noordwest t Hoorntje	Oranjestraat
19968	1945	6 - 9 meter	Tilia europaea Koningslinde	Gemeente		Noordwest t Hoorntje	Oranjestraat
19985	1980	18 - 24 meter	Quercus palustris	Gemeente		Noordwest t Hoorntje	Begraafplaats Munnikenhof
19986	1980	18 - 24 meter	Quercus palustris	Gemeente		Noordwest t Hoorntje	Begraafplaats Munnikenhof
19987	1980	18 - 24 meter	Quercus palustris	Gemeente		Noordwest t Hoorntje	Begraafplaats Munnikenhof
20007	1980	18 - 24 meter	Quercus palustris	Gemeente		Noordwest t Hoorntje	Begraafplaats Munnikenhof
20008	1980	18 - 24 meter	Quercus palustris	Gemeente		Noordwest t Hoorntje	Begraafplaats Munnikenhof
20009	1980	18 - 24 meter	Quercus palustris	Gemeente		Noordwest t Hoorntje	Begraafplaats Munnikenhof
20010	1980	18 - 24 meter	Quercus palustris	Gemeente		Noordwest t Hoorntje	Begraafplaats Munnikenhof
20011	1980	18 - 24 meter	Quercus palustris	Gemeente		Noordwest t Hoorntje	Begraafplaats Munnikenhof
20012	1980	18 - 24 meter	Quercus palustris	Gemeente		Noordwest t Hoorntje	Begraafplaats Munnikenhof
20013	1980	18 - 24 meter	Quercus palustris	Gemeente		Noordwest t Hoorntje	Begraafplaats Munnikenhof

20014	1980	18 - 24 meter	Quercus palustris	Gemeente		Noordwest t Hoorntje	Begraafplaats Munnikenhof
20015	1980	18 - 24 meter	Quercus palustris	Gemeente		Noordwest t Hoorntje	Begraafplaats Munnikenhof
20029	1970	15 - 18 meter	Platanus acerifolia	Gemeente		Noordwest De Gelderse Blom	Maartvlinderstraat
20030	1970	15 - 18 meter	Platanus acerifolia	Gemeente		Noordwest De Gelderse Blom	Maartvlinderstraat
20056	1980	15 - 18 meter	Quercus palustris	Gemeente		Noordwest De Gelderse Blom	Grote Beer
20057	1980	15 - 18 meter	Quercus palustris	Gemeente		Noordwest De Gelderse Blom	Grote Beer
20058	1980	15 - 18 meter	Quercus palustris	Gemeente		Noordwest De Gelderse Blom	Grote Beer
20059	1980	15 - 18 meter	Quercus palustris	Gemeente		Noordwest De Gelderse Blom	Grote Beer
20061	1980	15 - 18 meter	Quercus palustris	Gemeente		Noordwest De Gelderse Blom	Grote Beer
20062	1980	15 - 18 meter	Quercus palustris	Gemeente		Noordwest De Gelderse Blom	Grote Beer
20063	1980	15 - 18 meter	Quercus palustris	Gemeente		Noordwest De Gelderse Blom	Grote Beer
20080	1965	12 - 15 meter	Chamaecyparis lawsoniana	Gemeente		Noordwest t Hoorntje	Begraafplaats Munnikenhof
20081	1965	15 - 18 meter	Chamaecyparis lawsoniana	Gemeente		Noordwest t Hoorntje	Begraafplaats Munnikenhof
20082	1965	15 - 18 meter	Chamaecyparis lawsoniana	Gemeente		Noordwest t Hoorntje	Begraafplaats Munnikenhof
20083	1965	15 - 18 meter	Chamaecyparis lawsoniana	Gemeente		Noordwest t Hoorntje	Begraafplaats Munnikenhof
20084	1965	15 - 18 meter	Chamaecyparis lawsoniana	Gemeente		Noordwest t Hoorntje	Begraafplaats Munnikenhof
20110	1975	15 - 18 meter	Fagus sylvatica Atropunicea	Gemeente		Noordwest De Pol	Regentesselaan
20120	1975	18 - 24 meter	Ulmus Lobel	Gemeente		West Oudeveen/De Schans e.o.	Havikhorst
20121	1975	18 - 24 meter	Ulmus Lobel	Gemeente		West Oudeveen/De Schans e.o.	Havikhorst

20126	1970	15 - 18 meter	Platanus acerifolia	Gemeente		Noordwest De Gelderse Blom	Maartvlinderstraat
20127	1970	15 - 18 meter	Platanus acerifolia	Gemeente		Noordwest De Gelderse Blom	Maartvlinderstraat
20128	1970	15 - 18 meter	Platanus acerifolia	Gemeente		Noordwest De Gelderse Blom	Maartvlinderstraat
20129	1970	15 - 18 meter	Platanus acerifolia	Gemeente		Noordwest De Gelderse Blom	Maartvlinderstraat
20131	1970	15 - 18 meter	Platanus acerifolia	Gemeente		Noordwest De Gelderse Blom	Maartvlinderstraat
20132	1970	15 - 18 meter	Platanus acerifolia	Gemeente		Noordwest De Gelderse Blom	Maartvlinderstraat
20152	1965	15 - 18 meter	Chamaecyparis lawsoniana	Gemeente		Noordwest t Hoorntje	Begraafplaats Munnikenhof
20186	1945	6 - 9 meter	Tilia europaea Koningslinde	Gemeente		Noordwest t Hoorntje	Oranjestraat
20187	1945	6 - 9 meter	Tilia europaea Koningslinde	Gemeente		Noordwest t Hoorntje	Oranjestraat
20188	1945	6 - 9 meter	Tilia europaea Koningslinde	Gemeente		Noordwest t Hoorntje	Oranjestraat
20189	1945	6 - 9 meter	Tilia europaea Koningslinde	Gemeente		Noordwest t Hoorntje	Oranjestraat
20190	1945	6 - 9 meter	Tilia europaea Koningslinde	Gemeente		Noordwest t Hoorntje	Oranjestraat
20191	1945	6 - 9 meter	Tilia europaea Koningslinde	Gemeente		Noordwest t Hoorntje	Oranjestraat
20192	1945	6 - 9 meter	Tilia europaea Koningslinde	Gemeente		Noordwest t Hoorntje	Oranjestraat
20193	1945	6 - 9 meter	Tilia europaea Koningslinde	Gemeente		Noordwest t Hoorntje	Oranjestraat
20194	1945	6 - 9 meter	Tilia europaea Koningslinde	Gemeente		Noordwest t Hoorntje	Oranjestraat
20195	1945	6 - 9 meter	Tilia europaea Koningslinde	Gemeente		Noordwest t Hoorntje	Oranjestraat
20205	1980	15 - 18 meter	Quercus palustris	Gemeente		Noordwest t Hoorntje	Begraafplaats Munnikenhof
20207	1980	18 - 24 meter	Quercus palustris	Gemeente		Noordwest t Hoorntje	Begraafplaats Munnikenhof
20209	1980	18 - 24 meter	Quercus palustris	Gemeente		Noordwest t Hoorntje	Begraafplaats Munnikenhof
20210	1980	18 - 24 meter	Quercus palustris	Gemeente		Noordwest t Hoorntje	Begraafplaats Munnikenhof
20211	1980	18 - 24 meter	Quercus palustris	Gemeente		Noordwest t Hoorntje	Begraafplaats Munnikenhof

20212	1980	18 - 24 meter	Quercus palustris	Gemeente		Noordwest t Hoorntje	Begraafplaats Munnikenhof
20213	1980	18 - 24 meter	Quercus palustris	Gemeente		Noordwest t Hoorntje	Begraafplaats Munnikenhof
20214	1980	18 - 24 meter	Quercus palustris	Gemeente		Noordwest t Hoorntje	Begraafplaats Munnikenhof
20236	1980	15 - 18 meter	Quercus palustris	Gemeente		Noordwest De Gelderse Blom	Grote Beer
20267	1980	15 - 18 meter	Quercus palustris	Gemeente		Noordwest De Gelderse Blom	Grote Beer
20268	1980	18 - 24 meter	Quercus palustris	Gemeente		Noordwest t Hoorntje	Begraafplaats Munnikenhof
20279	1980	15 - 18 meter	Quercus palustris	Gemeente		Noordwest De Gelderse Blom	Grote Beer
20280	1980	15 - 18 meter	Quercus palustris	Gemeente		Noordwest De Gelderse Blom	Grote Beer
20281	1980	15 - 18 meter	Quercus palustris	Gemeente		Noordwest De Gelderse Blom	Grote Beer
20282	1980	15 - 18 meter	Quercus palustris	Gemeente		Noordwest De Gelderse Blom	Grote Beer
20283	1980	15 - 18 meter	Quercus palustris	Gemeente		Noordwest De Gelderse Blom	Grote Beer
20332	1980	15 - 18 meter	Quercus palustris	Gemeente		Noordwest De Gelderse Blom	Grote Beer
20333	1980	15 - 18 meter	Quercus palustris	Gemeente		Noordwest De Gelderse Blom	Grote Beer
20334	1980	15 - 18 meter	Quercus palustris	Gemeente		Noordwest De Gelderse Blom	Grote Beer
20336	1980	15 - 18 meter	Quercus palustris	Gemeente		Noordwest De Gelderse Blom	Grote Beer
20337	1980	15 - 18 meter	Quercus palustris	Gemeente		Noordwest De Gelderse Blom	Grote Beer
20338	1980	15 - 18 meter	Quercus palustris	Gemeente		Noordwest De Gelderse Blom	Grote Beer
20339	1980	15 - 18 meter	Quercus palustris	Gemeente		Noordwest De Gelderse Blom	Grote Beer

20350	1970	15 - 18 meter	Platanus acerifolia	Gemeente		Noordwest De Gelderse Blom	Maartvlinderstraat
20352	1970	15 - 18 meter	Platanus acerifolia	Gemeente		Noordwest De Gelderse Blom	Maartvlinderstraat
20354	1980	15 - 18 meter	Quercus palustris	Gemeente		Noordwest De Gelderse Blom	Grote Beer
20355	1980	15 - 18 meter	Quercus palustris	Gemeente		Noordwest De Gelderse Blom	Grote Beer
20356	1980	15 - 18 meter	Quercus palustris	Gemeente		Noordwest De Gelderse Blom	Grote Beer
20393	1980	15 - 18 meter	Quercus palustris	Gemeente		Noordwest De Gelderse Blom	Grote Beer
20396	1980	15 - 18 meter	Quercus palustris	Gemeente		Noordwest De Gelderse Blom	Grote Beer
20397	1980	15 - 18 meter	Quercus palustris	Gemeente		Noordwest De Gelderse Blom	Grote Beer
20399	1980	15 - 18 meter	Quercus palustris	Gemeente		Noordwest De Gelderse Blom	Grote Beer
20430	1970	15 - 18 meter	Platanus acerifolia	Gemeente		Noordwest De Gelderse Blom	Maartvlinderstraat
20465	1980	15 - 18 meter	Quercus palustris	Gemeente		Noordwest De Gelderse Blom	Grote Beer
20466	1980	15 - 18 meter	Quercus palustris	Gemeente		Noordwest De Gelderse Blom	Grote Beer
20480	1975	12 - 15 meter	Fraxinus excelsior	Gemeente		Noordwest De Pol	Hertogenlaan
20559	1950	18 - 24 meter	Tilia europaea	Particulier	81	Noordwest De Compagnie	Stationsstraat
20561	1920	18 - 24 meter	Tilia europaea	Derden	53	Noordwest De Compagnie	Stationsstraat
20562	1920	18 - 24 meter	Tilia europaea	Particulier	53	Noordwest De Compagnie	Stationsstraat
20563	1920	18 - 24 meter	Tilia europaea	Particulier	53	Noordwest De Compagnie	Stationsstraat

20619	1980	15 - 18 meter	Quercus palustris	Gemeente		Noordwest De Gelderse Blom	Grote Beer
20620	1980	15 - 18 meter	Quercus palustris	Gemeente		Noordwest De Gelderse Blom	Grote Beer
20691	1975	18 - 24 meter	Ulmus Lobel	Gemeente		West Oudeveen/De Schans e.o.	Havikhorst
20692	1975	18 - 24 meter	Ulmus Lobel	Gemeente		West Oudeveen/De Schans e.o.	Havikhorst
20739	1980	12 - 15 meter	Carpinus betulus	Gemeente		Noordwest De Pol	Stadhouderslaan
20744	1980	15 - 18 meter	Quercus palustris	Gemeente		Noordwest De Gelderse Blom	Grote Beer
20748	1980	15 - 18 meter	Quercus palustris	Gemeente		Noordwest De Gelderse Blom	Grote Beer
20758	1980	18 - 24 meter	Quercus palustris	Gemeente		Noordwest t Hoorntje	Begraafplaats Munnikenhof
20765	1980	15 - 18 meter	Quercus palustris	Gemeente		Noordwest De Gelderse Blom	Grote Beer
20766	1980	15 - 18 meter	Quercus palustris	Gemeente		Noordwest De Gelderse Blom	Grote Beer
20799	1980	15 - 18 meter	Quercus palustris	Gemeente		Noordwest De Gelderse Blom	Grote Beer
20800	1980	15 - 18 meter	Quercus palustris	Gemeente		Noordwest De Gelderse Blom	Grote Beer
20801	1980	15 - 18 meter	Quercus palustris	Gemeente		Noordwest De Gelderse Blom	Grote Beer
20802	1980	15 - 18 meter	Quercus palustris	Gemeente		Noordwest De Gelderse Blom	Grote Beer
20803	1980	15 - 18 meter	Quercus palustris	Gemeente		Noordwest De Gelderse Blom	Grote Beer
20833	1980	18 - 24 meter	Alnus spaethii	Gemeente		Noordwest t Hoorntje	Begraafplaats Munnikenhof
20834	1980	18 - 24 meter	Alnus spaethii	Gemeente		Noordwest t Hoorntje	Begraafplaats Munnikenhof
20835	1980	18 - 24 meter	Alnus spaethii	Gemeente		Noordwest t Hoorntje	Begraafplaats Munnikenhof
20836	1980	18 - 24 meter	Alnus spaethii	Gemeente		Noordwest t Hoorntje	Begraafplaats Munnikenhof

20837	1980	18 - 24 meter	Alnus spaethii	Gemeente		Noordwest t Hoorntje	Begraafplaats Munnikenhof
20838	1980	18 - 24 meter	Alnus spaethii	Gemeente		Noordwest t Hoorntje	Begraafplaats Munnikenhof
20964	1980	15 - 18 meter	Quercus palustris	Gemeente		Noordwest De Gelderse Blom	Grote Beer
20965	1980	15 - 18 meter	Quercus palustris	Gemeente		Noordwest De Gelderse Blom	Grote Beer
20966	1980	15 - 18 meter	Quercus palustris	Gemeente		Noordwest De Gelderse Blom	Grote Beer
20974	1980	15 - 18 meter	Quercus palustris	Gemeente		Noordwest De Gelderse Blom	Grote Beer
20976	1980	15 - 18 meter	Quercus palustris	Gemeente		Noordwest De Gelderse Blom	Grote Beer
20992	1980	15 - 18 meter	Quercus palustris	Gemeente		Noordwest De Gelderse Blom	Grote Beer
20993	1980	15 - 18 meter	Quercus palustris	Gemeente		Noordwest De Gelderse Blom	Grote Beer
20994	1980	15 - 18 meter	Quercus palustris	Gemeente		Noordwest De Gelderse Blom	Grote Beer
20995	1980	15 - 18 meter	Quercus palustris	Gemeente		Noordwest De Gelderse Blom	Grote Beer
20996	1980	15 - 18 meter	Quercus palustris	Gemeente		Noordwest De Gelderse Blom	Grote Beer
20998	1980	15 - 18 meter	Quercus palustris	Gemeente		Noordwest De Gelderse Blom	Grote Beer
20999	1980	15 - 18 meter	Quercus palustris	Gemeente		Noordwest De Gelderse Blom	Grote Beer
21006	1980	15 - 18 meter	Quercus palustris	Gemeente		Noordwest De Gelderse Blom	Grote Beer
21007	1980	15 - 18 meter	Quercus palustris	Gemeente		Noordwest De Gelderse Blom	Grote Beer
21008	1980	15 - 18 meter	Quercus palustris	Gemeente		Noordwest De Gelderse Blom	Grote Beer
21013	1980	15 - 18 meter	Quercus palustris	Gemeente		Noordwest De Gelderse Blom	Grote Beer

21014	1980	15 - 18 meter	Quercus palustris	Gemeente		Noordwest De Gelderse Blom	Grote Beer
21015	1980	15 - 18 meter	Quercus palustris	Gemeente		Noordwest De Gelderse Blom	Grote Beer
21016	1980	15 - 18 meter	Quercus palustris	Gemeente		Noordwest De Gelderse Blom	Grote Beer
21017	1980	15 - 18 meter	Quercus palustris	Gemeente		Noordwest De Gelderse Blom	Grote Beer
21018	1980	15 - 18 meter	Quercus palustris	Gemeente		Noordwest De Gelderse Blom	Grote Beer
21032	1920	15 - 18 meter	Fagus sylvatica Purpurea	Derden		Noordwest De Batterijen	Katholieke begraafplaats
21033	1920	15 - 18 meter	Fagus sylvatica Purpurea	Derden		Noordwest De Batterijen	Katholieke begraafplaats
21034	1920	15 - 18 meter	Fagus sylvatica Pendula	Derden		Noordwest De Batterijen	Katholieke begraafplaats
21035	1920	12 - 15 meter	Fagus sylvatica Pendula	Derden		Noordwest De Batterijen	Katholieke begraafplaats
21036	1920	15 - 18 meter	Fagus sylvatica	Derden		Noordwest De Batterijen	Katholieke begraafplaats
21037	1920	15 - 18 meter	Fagus sylvatica	Derden		Noordwest De Batterijen	Katholieke begraafplaats
21038	1920	15 - 18 meter	Fagus sylvatica	Derden		Noordwest De Batterijen	Katholieke begraafplaats
21039	1920	15 - 18 meter	Fagus sylvatica	Derden		Noordwest De Batterijen	Katholieke begraafplaats
21040	1920	15 - 18 meter	Fagus sylvatica	Derden		Noordwest De Batterijen	Katholieke begraafplaats
21041	1930	15 - 18 meter	Fagus sylvatica Purpurea	Gemeente		Noordwest De Batterijen	Katholieke begraafplaats
21043	1950	12 - 15 meter	Alnus glutinosa	Gemeente		West Componisten buurt	Bachlaan
21044	1950	12 - 15 meter	Alnus glutinosa	Gemeente		West Componisten buurt	Bachlaan
21099	1950	12 - 15 meter	Alnus glutinosa	Gemeente		West Componisten buurt	Bachlaan
21100	1950	12 - 15 meter	Alnus glutinosa	Gemeente		West Componisten buurt	Bachlaan
21116	1970	15 - 18 meter	Tilia europaea	Gemeente		West Oudeveen/De Schans e.o.	Rondwg-west

21174	1975	15 - 18 meter	Platanus acerifolia	Gemeente		West Oudeveen/De Schans e.o.	Warendorp
21175	1975	15 - 18 meter	Platanus acerifolia	Gemeente		West Oudeveen/De Schans e.o.	Warendorp
21178	1970	12 - 15 meter	Alnus glutinosa	Gemeente		West Componisten buurt	Bachlaan
21179	1950	12 - 15 meter	Alnus glutinosa	Gemeente		West Componisten buurt	Bachlaan
21180	1950	12 - 15 meter	Alnus glutinosa	Gemeente		West Componisten buurt	Bachlaan
21181	1950	12 - 15 meter	Alnus glutinosa	Gemeente		West Componisten buurt	Bachlaan
21183	1950	12 - 15 meter	Alnus glutinosa	Gemeente		West Componisten buurt	Bachlaan
21184	1950	12 - 15 meter	Alnus glutinosa	Gemeente		West Componisten buurt	Bachlaan
21185	1950	12 - 15 meter	Alnus glutinosa	Gemeente		West Componisten buurt	Bachlaan
21187	1950	12 - 15 meter	Alnus glutinosa	Gemeente		West Componisten buurt	Bachlaan
21188	1960	12 - 15 meter	Alnus glutinosa	Gemeente		West Componisten buurt	Bachlaan
21189	1960	12 - 15 meter	Alnus glutinosa	Gemeente		West Componisten buurt	Bachlaan
21190	1960	12 - 15 meter	Alnus glutinosa	Gemeente		West Componisten buurt	Bachlaan
21269	1980	15 - 18 meter	Quercus palustris	Gemeente		Noordwest De Gelderse Blom	Grote Beer
21270	1980	15 - 18 meter	Quercus palustris	Gemeente		Noordwest De Gelderse Blom	Grote Beer
21332	1980	15 - 18 meter	Betula nigra	Gemeente		West Componisten buurt	Componistens ingel
21333	1980	15 - 18 meter	Betula nigra	Gemeente		West Componisten buurt	Componistens ingel

21334	1980	15 - 18 meter	Betula nigra	Gemeente		West Componisten buurt	Componistensingel
21335	1980	15 - 18 meter	Betula nigra	Gemeente		West Componisten buurt	Componistensingel
21359	1980	15 - 18 meter	Quercus robur	Gemeente		West Oudeveen/De Schans e.o.	Schenkhorst
21383	1986	15 - 18 meter	Quercus robur	Gemeente		West Schepenbuurt	Kruiser
21387	1985	Stobbe	Carpinus betulus	Gemeente		West Vogelbuurt	S0060
21388	1985	15 - 18 meter	Ulmus hollandica	Gemeente		West Vogelbuurt	S0060
21457	1970	12 - 15 meter	Alnus glutinosa	Gemeente		West Componisten buurt	Bachlaan
21458	1970	12 - 15 meter	Alnus glutinosa	Gemeente		West Componisten buurt	Bachlaan
21459	1970	12 - 15 meter	Alnus glutinosa	Gemeente		West Componisten buurt	Bachlaan
21460	1970	12 - 15 meter	Alnus glutinosa	Gemeente		West Componisten buurt	Bachlaan
21466	1980	15 - 18 meter	Platanus acerifolia	Gemeente		West Oudeveen/De Schans e.o.	Schenkhorst
21499	1980	15 - 18 meter	Quercus palustris	Gemeente		Noordwest De Gelderse Blom	Grote Beer
21500	1980	15 - 18 meter	Quercus palustris	Gemeente		Noordwest De Gelderse Blom	Grote Beer
21501	1980	15 - 18 meter	Quercus palustris	Gemeente		Noordwest De Gelderse Blom	Grote Beer
21502	1980	15 - 18 meter	Quercus palustris	Gemeente		Noordwest De Gelderse Blom	Grote Beer
21503	1980	15 - 18 meter	Quercus palustris	Gemeente		Noordwest De Gelderse Blom	Grote Beer
21504	1980	15 - 18 meter	Quercus palustris	Gemeente		Noordwest De Gelderse Blom	Grote Beer
21505	1980	15 - 18 meter	Quercus palustris	Gemeente		Noordwest De Gelderse Blom	Grote Beer

21506	1980	15 - 18 meter	Quercus palustris	Gemeente		Noordwest De Gelderse Blom	Grote Beer
21513	1970	12 - 15 meter	Alnus glutinosa	Gemeente		West Componisten buurt	Bachlaan
21514	1970	12 - 15 meter	Alnus glutinosa	Gemeente		West Componisten buurt	Bachlaan
21515	1970	12 - 15 meter	Alnus glutinosa	Gemeente		West Componisten buurt	Bachlaan
21530	1970	9 - 12 meter	Alnus glutinosa	Gemeente		West Componisten buurt	Bachlaan
21534	1960	12 - 15 meter	Quercus robur	Gemeente		West Componisten buurt	Bachlaan
21535	1960	12 - 15 meter	Alnus glutinosa	Gemeente		West Componisten buurt	Bachlaan
21536	1960	12 - 15 meter	Alnus glutinosa	Gemeente		West Componisten buurt	Bachlaan
21537	1960	12 - 15 meter	Alnus glutinosa	Gemeente		West Componisten buurt	Bachlaan
21538	1960	12 - 15 meter	Alnus glutinosa	Gemeente		West Componisten buurt	Bachlaan
21539	1960	9 - 12 meter	Alnus glutinosa	Gemeente		West Componisten buurt	Bachlaan
21540	1960	12 - 15 meter	Alnus glutinosa	Gemeente		West Componisten buurt	Bachlaan
21541	1960	12 - 15 meter	Alnus glutinosa	Gemeente		West Componisten buurt	Bachlaan
21543	1960	12 - 15 meter	Alnus glutinosa	Gemeente		West Componisten buurt	Bachlaan
21544	1960	12 - 15 meter	Alnus glutinosa	Gemeente		West Componisten buurt	Bachlaan
21545	1960	12 - 15 meter	Alnus glutinosa	Gemeente		West Componisten buurt	Bachlaan
21588	1970	12 - 15 meter	Alnus glutinosa	Gemeente		West Componisten buurt	Bachlaan

21590	1970	12 - 15 meter	Alnus glutinosa	Gemeente		West Componisten buurt	Bachlaan
21591	1950	12 - 15 meter	Alnus glutinosa	Gemeente		West Componisten buurt	Bachlaan
21612	1985	18 - 24 meter	Ulmus hollandica Vegeta	Gemeente		West Oudeveen/De Schans e.o.	H0018
21661	1960	18 - 24 meter	Quercus robur	Particulier	50	Noordwest De Compagnie	Stationsstraat
21725	1970	12 - 15 meter	Alnus glutinosa	Gemeente		West Componisten buurt	Bachlaan
21726	1970	12 - 15 meter	Alnus glutinosa	Gemeente		West Componisten buurt	Bachlaan
21727	1950	12 - 15 meter	Alnus glutinosa	Gemeente		West Componisten buurt	Bachlaan
21728	1950	12 - 15 meter	Alnus glutinosa	Gemeente		West Componisten buurt	Bachlaan
21729	1970	12 - 15 meter	Alnus glutinosa	Gemeente		West Componisten buurt	Bachlaan
21730	1970	12 - 15 meter	Alnus glutinosa	Gemeente		West Componisten buurt	Bachlaan
21740	1970	12 - 15 meter	Alnus glutinosa	Gemeente		West Componisten buurt	Bachlaan
21741	1970	12 - 15 meter	Alnus glutinosa	Gemeente		West Componisten buurt	Bachlaan
21742	1970	12 - 15 meter	Alnus glutinosa	Gemeente		West Componisten buurt	Bachlaan
21743	1950	12 - 15 meter	Alnus glutinosa	Gemeente		West Componisten buurt	Bachlaan
21745	1970	12 - 15 meter	Alnus glutinosa	Gemeente		West Componisten buurt	Bachlaan
21815	1970	9 - 12 meter	Alnus glutinosa	Gemeente		West Componisten buurt	Bachlaan
21816	1970	9 - 12 meter	Alnus glutinosa	Gemeente		West Componisten buurt	Bachlaan

21817	1960	12 - 15 meter	<i>Alnus glutinosa</i>	Gemeente		West Componisten buurt	Bachlaan
21818	1960	12 - 15 meter	<i>Alnus glutinosa</i>	Gemeente		West Componisten buurt	Bachlaan
21819	1960	12 - 15 meter	<i>Alnus glutinosa</i>	Gemeente		West Componisten buurt	Bachlaan
21854	1970	15 - 18 meter	<i>Tilia europaea</i>	Derden		Noordwest De Batterijen	Arkeneel
21855	1970	15 - 18 meter	<i>Tilia europaea</i>	Derden		Noordwest De Batterijen	Arkeneel
21901	1980	15 - 18 meter	<i>Quercus palustris</i>	Gemeente		Noordwest De Gelderse Blom	Grote Beer
21902	1980	15 - 18 meter	<i>Quercus palustris</i>	Gemeente		Noordwest De Gelderse Blom	Grote Beer
21922	1960	6 - 9 meter	<i>Tilia europaea</i>	Derden	302	Noordwest De Batterijen	Nieuwewg-noord
21923	1960	6 - 9 meter	<i>Tilia europaea</i>	Derden	302	Noordwest De Batterijen	Nieuwewg-noord
21959	1980	15 - 18 meter	<i>Quercus palustris</i>	Gemeente		Noordwest De Gelderse Blom	Grote Beer
21960	1980	15 - 18 meter	<i>Quercus palustris</i>	Gemeente		Noordwest De Gelderse Blom	Grote Beer
21961	1980	15 - 18 meter	<i>Quercus palustris</i>	Gemeente		Noordwest De Gelderse Blom	Grote Beer
21962	1980	15 - 18 meter	<i>Quercus palustris</i>	Gemeente		Noordwest De Gelderse Blom	Grote Beer
21973	1985	15 - 18 meter	<i>Tilia europaea</i> Koningslinde	Gemeente		West Oudeveen/De Schans e.o.	Langelaar
21974	1985	15 - 18 meter	<i>Tilia platyphyllos</i>	Gemeente		West Oudeveen/De Schans e.o.	Langelaar
21975	1985	15 - 18 meter	<i>Tilia europaea</i> Koningslinde	Gemeente		West Oudeveen/De Schans e.o.	Langelaar
22096	1980	15 - 18 meter	<i>Quercus palustris</i>	Gemeente		Noordwest De Gelderse Blom	Grote Beer
22097	1980	15 - 18 meter	<i>Quercus palustris</i>	Gemeente		Noordwest De Gelderse Blom	Grote Beer

22098	1980	15 - 18 meter	Quercus palustris	Gemeente		Noordwest De Gelderse Blom	Grote Beer
22099	1980	15 - 18 meter	Quercus palustris	Gemeente		Noordwest De Gelderse Blom	Grote Beer
22100	1980	15 - 18 meter	Quercus palustris	Gemeente		Noordwest De Gelderse Blom	Grote Beer
22101	1980	15 - 18 meter	Quercus palustris	Gemeente		Noordwest De Gelderse Blom	Grote Beer
22102	1980	15 - 18 meter	Quercus palustris	Gemeente		Noordwest De Gelderse Blom	Grote Beer
22169	1985	15 - 18 meter	Tilia tomentosa	Gemeente		West Oudeveen/De Schans e.o.	Langelaar
22188	1950	15 - 18 meter	Acer platanoides	Gemeente		West Componisten buurt	Ruisseveen
22189	1930	18 - 24 meter	Quercus robur	Gemeente		West Componisten buurt	Ruisseveen
22204	1935	18 - 24 meter	Robinia pseudoacacia	Particulier	9	West Componisten buurt	Ruisseveen
22205	1935	15 - 18 meter	Acer pseudoplatanus	Particulier	9	West Componisten buurt	Ruisseveen
22206	1935	6 - 9 meter	Tilia europaea	Particulier	9	West Componisten buurt	Ruisseveen
22284	1975	15 - 18 meter	Ulmus Lobel	Gemeente		West Componisten buurt	S098B
22287	1975	15 - 18 meter	Ulmus Lobel	Gemeente		West Componisten buurt	S098B
22317	1930	0 - 6 meter	Salix alba	Gemeente		West Componisten buurt	Ruisseveen
22344	1975	15 - 18 meter	Zelkova serrata	Gemeente		West Componisten buurt	Ruisseveen
22346	1970	18 - 24 meter	Populus canescens	Gemeente		West Componisten buurt	Ruisseveen
22377	1980	15 - 18 meter	Quercus frainetto	Gemeente		West Componisten buurt	Ruisseveen

22384	1980	18 - 24 meter	Betula pendula	Gemeente		West Componisten buurt	Ruisseveen
22421	1930	18 - 24 meter	Quercus robur	Gemeente		West Componisten buurt	Ruisseveen
22422	1930	15 - 18 meter	Quercus robur	Gemeente		West Componisten buurt	Ruisseveen
22423	1960	15 - 18 meter	Acer platanoides	Gemeente		West Componisten buurt	Ruisseveen
22424	1930	18 - 24 meter	Quercus robur	Gemeente		West Componisten buurt	Ruisseveen
22425	1930	15 - 18 meter	Quercus robur	Gemeente		West Componisten buurt	Ruisseveen
22438	1935	6 - 9 meter	Tilia europaea	Particulier	9	West Componisten buurt	Ruisseveen
22439	1935	15 - 18 meter	Robinia pseudoacacia	Particulier	9	West Componisten buurt	Ruisseveen
22440	1935	15 - 18 meter	Robinia pseudoacacia	Particulier	9	West Componisten buurt	Ruisseveen
22481	1970	12 - 15 meter	Alnus glutinosa	Gemeente		West Componisten buurt	Bachlaan
22482	1970	12 - 15 meter	Alnus glutinosa	Gemeente		West Componisten buurt	Bachlaan
22483	1970	12 - 15 meter	Alnus glutinosa	Gemeente		West Componisten buurt	Bachlaan
22484	1970	12 - 15 meter	Alnus glutinosa	Gemeente		West Componisten buurt	Bachlaan
22485	1970	12 - 15 meter	Alnus glutinosa	Gemeente		West Componisten buurt	Bachlaan
22486	1970	12 - 15 meter	Alnus glutinosa	Gemeente		West Componisten buurt	Bachlaan
22488	1970	12 - 15 meter	Alnus glutinosa	Gemeente		West Componisten buurt	Bachlaan
22495	1982	12 - 15 meter	Fagus sylvatica	Gemeente		West Componisten buurt	Ruisseveen

22496	1983	15 - 18 meter	Fagus sylvatica	Gemeente		West Componisten buurt	Ruisseveen
22497	1984	12 - 15 meter	Fagus sylvatica	Gemeente		West Componisten buurt	Ruisseveen
22546	1960	12 - 15 meter	Alnus glutinosa	Gemeente		West Componisten buurt	Bachlaan
22547	1960	12 - 15 meter	Alnus glutinosa	Gemeente		West Componisten buurt	Bachlaan
22548	1960	12 - 15 meter	Alnus glutinosa	Gemeente		West Componisten buurt	Bachlaan
22549	1960	12 - 15 meter	Alnus glutinosa	Gemeente		West Componisten buurt	Bachlaan
22550	1960	12 - 15 meter	Alnus glutinosa	Gemeente		West Componisten buurt	Bachlaan
22559	1950	12 - 15 meter	Alnus glutinosa	Gemeente		West Componisten buurt	Bachlaan
22569	1940	6 - 9 meter	Pyrus communis	Particulier	8	West Componisten buurt	Ruisseveen
22570	1900	6 - 9 meter	Pyrus communis	Particulier	9	West Componisten buurt	Ruisseveen
22571	1960	15 - 18 meter	Betula pendula	Particulier	9	West Componisten buurt	Ruisseveen
22573	1960	15 - 18 meter	Betula pendula	Particulier	9	West Componisten buurt	Ruisseveen
22574	1960	15 - 18 meter	Betula pendula	Particulier	9	West Componisten buurt	Ruisseveen
22575	1960	15 - 18 meter	Betula pendula	Particulier	9	West Componisten buurt	Ruisseveen
22576	1940	15 - 18 meter	Quercus robur	Gemeente		West Componisten buurt	Ruisseveen
22580	1940	15 - 18 meter	Quercus robur	Gemeente		West Componisten buurt	Ruisseveen
22591	1960	12 - 15 meter	Alnus glutinosa	Gemeente		West Componisten buurt	Bachlaan

22593	1975	9 - 12 meter	Platanus acerifolia	Gemeente		West Componisten buurt	Componistensingel
22594	1930	9 - 12 meter	Pyrus communis	Particulier	2	West Componisten buurt	Componistensingel
22606	1930	18 - 24 meter	Quercus robur	Gemeente		West Oudeveen/De Schans e.o.	Wierickerschans
22637	1930	0 - 6 meter	Salix alba	Gemeente		West Componisten buurt	Ruisseveen
22639	1970	18 - 24 meter	Populus canescens	Gemeente		West Componisten buurt	Ruisseveen
22650	1960	15 - 18 meter	Alnus glutinosa	Gemeente		West Componisten buurt	Ruisseveen
22693	1980	18 - 24 meter	Salix alba Barlo	Gemeente		West Oudeveen/De Schans e.o.	Panhuis
22695	1970	18 - 24 meter	Salix alba Barlo	Gemeente		West Oudeveen/De Schans e.o.	Panhuis
22727	1970	18 - 24 meter	Populus canadensis Harff	Gemeente		West Componisten buurt	Ruisseveen
22728	1960	15 - 18 meter	Alnus glutinosa	Gemeente		West Componisten buurt	Ruisseveen
22735	1935	15 - 18 meter	Robinia pseudoacacia	Particulier	9	West Componisten buurt	Ruisseveen
22748	1980	> 24 meter	Salix alba Barlo	Gemeente		West Oudeveen/De Schans e.o.	Panhuis
22749	1975	18 - 24 meter	Salix alba Barlo	Gemeente		West Oudeveen/De Schans e.o.	Panhuis
22750	1920	6 - 9 meter	Salix alba	Gemeente		West Oudeveen/De Schans e.o.	Panhuis
22751	1960	15 - 18 meter	Salix sepulcralis Chrysocoma	Gemeente		West Oudeveen/De Schans e.o.	Panhuis
22752	1980	15 - 18 meter	Salix sepulcralis Chrysocoma	Gemeente		West Oudeveen/De Schans e.o.	Panhuis
22753	1970	15 - 18 meter	Salix sepulcralis Chrysocoma	Gemeente		West Oudeveen/De Schans e.o.	Panhuis

22754	1970	18 - 24 meter	Salix sepulcralis Chrysocoma	Gemeente		West Oudeveen/De Schans e.o.	Panhuis
22782	1970	15 - 18 meter	Aesculus hippocastanum	Gemeente		West Componisten buurt	Diepenbrockdreef
22794	1991	15 - 18 meter	Quercus robur	Gemeente		West Componisten buurt	Ruisseveen
22795	1975	15 - 18 meter	Quercus robur	Gemeente		West Componisten buurt	Ruisseveen
22821	1960	12 - 15 meter	Alnus glutinosa	Gemeente		West Componisten buurt	Bachlaan
22822	1960	12 - 15 meter	Alnus glutinosa	Gemeente		West Componisten buurt	Bachlaan
22823	1960	12 - 15 meter	Alnus glutinosa	Gemeente		West Componisten buurt	Bachlaan
22825	1960	12 - 15 meter	Alnus glutinosa	Gemeente		West Componisten buurt	Bachlaan
22854	1970	18 - 24 meter	Quercus robur	Gemeente		West Componisten buurt	Ruisseveen
22856	1991	15 - 18 meter	Quercus robur	Gemeente		West Componisten buurt	Ruisseveen
22857	1975	15 - 18 meter	Quercus robur	Gemeente		West Componisten buurt	Ruisseveen
22859	1975	15 - 18 meter	Quercus robur	Gemeente		West Componisten buurt	Ruisseveen
22897	1980	15 - 18 meter	Quercus robur	Gemeente		West Oudeveen/De Schans e.o.	Schenkhorst
22919	1920	0 - 6 meter	Salix alba	Gemeente		West Componisten buurt	Mahlerpad
22952	1960	15 - 18 meter	Salix sepulcralis Chrysocoma	Derden		West Oudeveen/De Schans e.o.	Panhuis
22955	1930	0 - 6 meter	Salix alba	Derden		West Oudeveen/De Schans e.o.	Panhuis
22957	1980	15 - 18 meter	Quercus robur	Gemeente		West Oudeveen/De Schans e.o.	Rondwg-west

22958	1980	15 - 18 meter	Quercus robur	Gemeente		West Oudeveen/De Schans e.o.	Rondwg-west
22959	1980	15 - 18 meter	Quercus robur	Gemeente		West Oudeveen/De Schans e.o.	Rondwg-west
22960	1960	15 - 18 meter	Alnus glutinosa	Gemeente		West Componisten buurt	Ruisseveen
22962	1980	15 - 18 meter	Quercus robur	Gemeente		West Oudeveen/De Schans e.o.	Rondwg-west
22963	1980	15 - 18 meter	Quercus robur	Gemeente		West Oudeveen/De Schans e.o.	Rondwg-west
22964	1980	15 - 18 meter	Quercus robur	Gemeente		West Oudeveen/De Schans e.o.	Rondwg-west
22965	1980	15 - 18 meter	Quercus robur	Gemeente		West Oudeveen/De Schans e.o.	Rondwg-west
22979	1980	15 - 18 meter	Robinia pseudoacacia	Gemeente		West Oudeveen/De Schans e.o.	Panhuis
22995	1980	15 - 18 meter	Quercus robur	Gemeente		West Oudeveen/De Schans e.o.	Rondwg-west
22996	1980	15 - 18 meter	Quercus robur	Gemeente		West Oudeveen/De Schans e.o.	Rondwg-west
22997	1980	15 - 18 meter	Quercus robur	Gemeente		West Oudeveen/De Schans e.o.	Rondwg-west
22998	1980	15 - 18 meter	Quercus robur	Gemeente		West Oudeveen/De Schans e.o.	Rondwg-west
22999	1980	15 - 18 meter	Quercus robur	Gemeente		West Oudeveen/De Schans e.o.	Rondwg-west
23000	1980	15 - 18 meter	Quercus robur	Gemeente		West Oudeveen/De Schans e.o.	Rondwg-west
23002	1980	15 - 18 meter	Quercus robur	Gemeente		West Oudeveen/De Schans e.o.	Rondwg-west
23003	1980	15 - 18 meter	Quercus robur	Gemeente		West Oudeveen/De Schans e.o.	Rondwg-west
23004	1980	15 - 18 meter	Quercus robur	Gemeente		West Oudeveen/De Schans e.o.	Rondwg-west

23005	1980	15 - 18 meter	Quercus robur	Gemeente		West Oudeveen/De Schans e.o.	Rondwg-west
23006	1980	15 - 18 meter	Quercus robur	Gemeente		West Oudeveen/De Schans e.o.	Rondwg-west
23007	1980	15 - 18 meter	Quercus robur	Gemeente		West Oudeveen/De Schans e.o.	Rondwg-west
23008	1980	15 - 18 meter	Quercus robur	Gemeente		West Oudeveen/De Schans e.o.	Rondwg-west
23009	1980	15 - 18 meter	Quercus robur	Gemeente		West Oudeveen/De Schans e.o.	Rondwg-west
23011	1980	15 - 18 meter	Quercus robur	Gemeente		West Oudeveen/De Schans e.o.	Rondwg-west
23012	1980	15 - 18 meter	Quercus robur	Gemeente		West Oudeveen/De Schans e.o.	Rondwg-west
23013	1980	15 - 18 meter	Quercus robur	Gemeente		West Oudeveen/De Schans e.o.	Rondwg-west
23015	1980	15 - 18 meter	Quercus robur	Gemeente		West Oudeveen/De Schans e.o.	Rondwg-west
23016	1980	15 - 18 meter	Quercus robur	Gemeente		West Oudeveen/De Schans e.o.	Rondwg-west
23017	1980	15 - 18 meter	Quercus robur	Gemeente		West Oudeveen/De Schans e.o.	Rondwg-west
23042	1989	15 - 18 meter	Quercus robur	Gemeente		West Oudeveen/De Schans e.o.	S0074
23043	1989	15 - 18 meter	Quercus robur	Gemeente		West Oudeveen/De Schans e.o.	S0074
23044	1989	15 - 18 meter	Quercus robur	Gemeente		West Oudeveen/De Schans e.o.	S0074
23091	1980	15 - 18 meter	Quercus robur	Gemeente		West Oudeveen/De Schans e.o.	Rondwg-west
23092	1980	15 - 18 meter	Quercus robur	Gemeente		West Oudeveen/De Schans e.o.	Rondwg-west
23100	1940	6 - 9 meter	Malus sylvestris	Particulier	8	West Componisten buurt	Ruisseveen

23101	1940	6 - 9 meter	Malus sylvestris	Particulier	8	West Componisten buurt	Ruisseveen
23110	1930	18 - 24 meter	Quercus robur	Gemeente		West Componisten buurt	Ruisseveen
23111	1930	18 - 24 meter	Quercus robur	Gemeente		West Componisten buurt	Ruisseveen
23112	1950	18 - 24 meter	Acer platanoides	Gemeente		West Componisten buurt	Ruisseveen
23113	1950	15 - 18 meter	Acer platanoides	Gemeente		West Componisten buurt	Ruisseveen
23157	1970	15 - 18 meter	Tilia europaea	Derden		Noordwest De Batterijen	Arkeneel
23163	1960	15 - 18 meter	Acer platanoides	Gemeente		West Componisten buurt	Ruisseveen
23164	1930	15 - 18 meter	Quercus robur	Gemeente		West Componisten buurt	Ruisseveen
23176	1950	15 - 18 meter	Salix sepulcralis Chrysocoma	Derden		West Oudeveen/De Schans e.o.	Panhuis
23180	1950	0 - 6 meter	Salix alba	Derden		West Oudeveen/De Schans e.o.	Panhuis
23189	1980	15 - 18 meter	Quercus robur	Gemeente		West Oudeveen/De Schans e.o.	Rondwg-west
23190	1980	15 - 18 meter	Quercus robur	Gemeente		West Oudeveen/De Schans e.o.	Rondwg-west
23217	1930	9 - 12 meter	Malus domestica	Gemeente		West Componisten buurt	Rossiniweg
23218	1930	9 - 12 meter	Malus domestica	Gemeente		West Componisten buurt	Rossiniweg
23219	1950	6 - 9 meter	Pyrus communis	Gemeente		West Componisten buurt	Rossiniweg
23249	1980	15 - 18 meter	Quercus robur	Gemeente		West Oudeveen/De Schans e.o.	Rondwg-west
23251	1980	15 - 18 meter	Quercus robur	Gemeente		West Oudeveen/De Schans e.o.	Rondwg-west

23252	1980	15 - 18 meter	Quercus robur	Gemeente		West Oudeveen/De Schans e.o.	Rondwg-west
23255	1980	15 - 18 meter	Quercus robur	Gemeente		West Oudeveen/De Schans e.o.	Rondwg-west
23265	1975	15 - 18 meter	Fraxinus excelsior	Gemeente		West Componisten buurt	S098B
23270	1950	0 - 6 meter	Salix alba	Waterschap		West Componisten buurt	Rossiniweg
23271	1950	0 - 6 meter	Salix alba	Waterschap		West Componisten buurt	Rossiniweg
23282	1950	0 - 6 meter	Salix alba	Waterschap		West Componisten buurt	Rossiniweg
23283	1950	0 - 6 meter	Salix alba	Waterschap		West Componisten buurt	Rossiniweg
23318	1980	15 - 18 meter	Quercus robur	Gemeente		West Oudeveen/De Schans e.o.	Rondwg-west
23323	1980	15 - 18 meter	Ulmus Lobel	Gemeente		West Componisten buurt	S098B
23324	1975	15 - 18 meter	Ulmus Lobel	Gemeente		West Componisten buurt	S098B
23328	1980	15 - 18 meter	Quercus robur	Gemeente		West Oudeveen/De Schans e.o.	Rondwg-west
23329	1980	15 - 18 meter	Quercus robur	Gemeente		West Oudeveen/De Schans e.o.	Rondwg-west
23330	1980	15 - 18 meter	Quercus robur	Gemeente		West Oudeveen/De Schans e.o.	Rondwg-west
23331	1980	15 - 18 meter	Quercus robur	Gemeente		West Oudeveen/De Schans e.o.	Rondwg-west
23345	1950	15 - 18 meter	Fraxinus excelsior	Gemeente		West Componisten buurt	Ruisseveen
23346	1950	15 - 18 meter	Acer platanoides	Gemeente		West Componisten buurt	Ruisseveen
23347	1960	15 - 18 meter	Acer platanoides	Gemeente		West Componisten buurt	Ruisseveen

23434	1950	15 - 18 meter	Alnus glutinosa	Gemeente		West Vogelbuurt	Boekvink
23435	1950	15 - 18 meter	Alnus glutinosa	Gemeente		West Vogelbuurt	Boekvink
23475	1950	6 - 9 meter	Tilia europaea	Gemeente		West Vogelbuurt	Groenvink
23490	1950	15 - 18 meter	Quercus robur	Particulier	101	West Dichtersbuurt	Dijkstraat
23491	1950	15 - 18 meter	Quercus robur	Particulier	101	West Dichtersbuurt	Dijkstraat
23492	1950	15 - 18 meter	Quercus robur	Particulier	101	West Dichtersbuurt	Dijkstraat
23493	1950	15 - 18 meter	Quercus robur	Particulier	101	West Dichtersbuurt	Dijkstraat
23494	1950	15 - 18 meter	Quercus robur	Particulier	101	West Dichtersbuurt	Dijkstraat
23498	1950	15 - 18 meter	Alnus glutinosa	Gemeente		West Vogelbuurt	Boekvink
23499	1950	15 - 18 meter	Alnus glutinosa	Gemeente		West Vogelbuurt	Boekvink
23500	1950	15 - 18 meter	Alnus glutinosa	Gemeente		West Vogelbuurt	Boekvink
23501	1950	15 - 18 meter	Alnus glutinosa	Gemeente		West Vogelbuurt	Boekvink
23522	1920	6 - 9 meter	Salix alba	Derden		West Vogelbuurt	Haspel
23531	1980	15 - 18 meter	Quercus frainetto	Gemeente		West Vogelbuurt	Roodmus
23543	1985	15 - 18 meter	Quercus robur	Gemeente		West Vogelbuurt	Rondwg-west
23544	1980	15 - 18 meter	Quercus frainetto	Gemeente		West Vogelbuurt	Roodmus
23594	1966	0 - 6 meter	Salix alba	Waterschap		West Vogelbuurt	Oeverwaluw
23595	1950	0 - 6 meter	Salix alba	Waterschap		West Vogelbuurt	Oeverwaluw
23596	1950	0 - 6 meter	Salix alba	Waterschap		West Vogelbuurt	Oeverwaluw
23597	1950	0 - 6 meter	Salix alba	Waterschap		West Vogelbuurt	Oeverwaluw
23607	1950	15 - 18 meter	Alnus glutinosa	Gemeente		West Componistenbuurt	Wagnerpad
23641	1980	15 - 18 meter	Robinia pseudoacacia	Gemeente		West Vogelbuurt	Veenslag
23642	1980	15 - 18 meter	Robinia pseudoacacia	Gemeente		West Vogelbuurt	Veenslag
23666	1980	15 - 18 meter	Sophora japonica	Gemeente		West Vogelbuurt	Steenvalk

23669	1980	15 - 18 meter	Robinia pseudoacacia Appalachia	Gemeente		West Vogelbuurt	Steenvalk
23725	1975	18 - 24 meter	Quercus palustris	Gemeente		West De Faktorie en De Vendel	Rondwg-west
23727	1980	15 - 18 meter	Ulmus hollandica Groeneveld	Gemeente		West De Faktorie en De Vendel	Rondwg-west
23753	1950	15 - 18 meter	Quercus robur	Particulier	101	West Dichtersbuurt	Dijkstraat
23754	1950	15 - 18 meter	Quercus robur	Particulier	101	West Dichtersbuurt	Dijkstraat
23755	1950	15 - 18 meter	Quercus robur	Particulier	101	West Dichtersbuurt	Dijkstraat
23756	1950	15 - 18 meter	Quercus robur	Particulier	101	West Dichtersbuurt	Dijkstraat
23757	1950	15 - 18 meter	Quercus robur	Particulier	101	West Dichtersbuurt	Dijkstraat
23758	1950	15 - 18 meter	Quercus robur	Particulier	101	West Dichtersbuurt	Dijkstraat
23759	1950	15 - 18 meter	Quercus robur	Particulier	101	West Dichtersbuurt	Dijkstraat
23784	1980	15 - 18 meter	Robinia pseudoacacia Appalachia	Gemeente		West Vogelbuurt	Steenvalk
23785	1980	15 - 18 meter	Robinia pseudoacacia Appalachia	Gemeente		West Vogelbuurt	Steenvalk
23786	1980	15 - 18 meter	Fraxinus excelsior Westhofs Glorie	Gemeente		West Vogelbuurt	Torenvalk
23788	1980	15 - 18 meter	Fraxinus excelsior Westhofs Glorie	Gemeente		West Vogelbuurt	Torenvalk
23790	1980	15 - 18 meter	Fraxinus excelsior Westhofs Glorie	Gemeente		West Vogelbuurt	Torenvalk
23791	1980	15 - 18 meter	Fraxinus excelsior Westhofs Glorie	Gemeente		West Vogelbuurt	Torenvalk
23793	1930	15 - 18 meter	Quercus robur	Gemeente		West Vogelbuurt	Nachtegaal
23796	1920	18 - 24 meter	Quercus robur	Gemeente		West Vogelbuurt	Nachtegaal
23798	1930	12 - 15 meter	Quercus robur	Gemeente		West Vogelbuurt	Nachtegaal
23839	1975	15 - 18 meter	Ulmus hollandica Vegeta	Gemeente		West Componistenbuurt	Ruisseveen

23841	1980	15 - 18 meter	Robinia pseudoacacia Sandraudiga	Gemeente		West Vogelbuurt	Muurzwaluw
23861	1980	15 - 18 meter	Platanus acerifolia	Gemeente		West Oudeveen/De Schans e.o.	Vrekenhorst
23865	1950	6 - 9 meter	Salix alba	Gemeente		West Componistenbuurt	Mahlerpad
23866	1950	6 - 9 meter	Salix alba	Gemeente		West Componistenbuurt	Mahlerpad
23873	1920	0 - 6 meter	Salix alba	Gemeente		West Componistenbuurt	Mahlerpad
23920	1975	15 - 18 meter	Salix sepulcralis Chrysocoma	Gemeente		West Componistenbuurt	Ruisseveen
23923	1980	15 - 18 meter	Platanus acerifolia	Gemeente		West Oudeveen/De Schans e.o.	Vrekenhorst
23924	1980	15 - 18 meter	Platanus acerifolia	Gemeente		West Oudeveen/De Schans e.o.	Vrekenhorst
23925	1980	15 - 18 meter	Platanus acerifolia	Gemeente		West Oudeveen/De Schans e.o.	Vrekenhorst
23926	1980	15 - 18 meter	Platanus acerifolia	Gemeente		West Oudeveen/De Schans e.o.	Vrekenhorst
23927	1980	15 - 18 meter	Platanus acerifolia	Gemeente		West Oudeveen/De Schans e.o.	Vrekenhorst
23943	1988	18 - 24 meter	Alnus spaethii	Gemeente		West Vogelbuurt	De Wiekslag
23996	1930	15 - 18 meter	Quercus robur	Gemeente		West Vogelbuurt	Tuinfluitier
24021	1930	0 - 6 meter	Alnus glutinosa	Gemeente		West Componistenbuurt	H0013
24022	1930	0 - 6 meter	Alnus glutinosa	Gemeente		West Componistenbuurt	H0013
24042	1920	18 - 24 meter	Quercus robur	Gemeente		West Vogelbuurt	Nachtegaal
24070	1930	15 - 18 meter	Quercus robur	Gemeente		West Vogelbuurt	Nachtegaal
24071	1930	15 - 18 meter	Quercus robur	Gemeente		West Vogelbuurt	Nachtegaal
24072	1930	15 - 18 meter	Quercus robur	Gemeente		West Vogelbuurt	Nachtegaal

24077	1920	18 - 24 meter	Quercus robur	Gemeente		West Vogelbuurt	Nachtegaal
24079	1960	18 - 24 meter	Salix alba	Gemeente		West Vogelbuurt	Oeverwaluw
24080	1960	18 - 24 meter	Salix alba	Gemeente		West Vogelbuurt	Oeverwaluw
24081	1960	18 - 24 meter	Salix alba	Gemeente		West Vogelbuurt	Oeverwaluw
24082	1950	15 - 18 meter	Fagus sylvatica	Gemeente		West Vogelbuurt	Oeverwaluw
24084	1960	15 - 18 meter	Alnus glutinosa	Gemeente		West Componistenbuurt	Ruisseveen
24093	1930	15 - 18 meter	Quercus robur	Gemeente		West Vogelbuurt	Tuinfluiter
24105	1930	0 - 6 meter	Alnus glutinosa	Gemeente		West Componistenbuurt	H0013
24166	1960	15 - 18 meter	Betula pendula	Particulier	9	West Componistenbuurt	Ruisseveen
24167	1950	6 - 9 meter	Malus sylvestris	Particulier	9	West Componistenbuurt	Ruisseveen
24221	1988	15 - 18 meter	Tilia europaea	Gemeente		West Vogelbuurt	Oeverwaluw
24222	1988	15 - 18 meter	Tilia europaea	Gemeente		West Vogelbuurt	Oeverwaluw
24223	1988	15 - 18 meter	Tilia europaea	Gemeente		West Vogelbuurt	Oeverwaluw
24224	1960	0 - 6 meter	Salix alba	Waterschap		West Vogelbuurt	Oeverwaluw
24230	1950	> 24 meter	Populus canadensis	Particulier	1	West Componistenbuurt	Ruisseveen
24231	1950	> 24 meter	Populus canadensis	Particulier	1	West Componistenbuurt	Ruisseveen
24232	1950	> 24 meter	Populus canadensis	Particulier	1	West Componistenbuurt	Ruisseveen
24271	1950	6 - 9 meter	Salix alba	Gemeente		West Componistenbuurt	Mahlerpad
24275	1950	> 24 meter	Populus canadensis	Gemeente		West Componistenbuurt	Mahlerpad
24328	1960	18 - 24 meter	Salix alba	Gemeente		West Vogelbuurt	Oeverwaluw

24366	1975	15 - 18 meter	Quercus cerris	Gemeente		West Componistenbuurt	Ruisseveen
24372	1940	12 - 15 meter	Quercus robur	Gemeente		West Vogelbuurt	Tuinfluitier
24377	1950	15 - 18 meter	Quercus robur	Gemeente		West Vogelbuurt	Tuinfluitier
24381	1960	15 - 18 meter	Alnus glutinosa	Gemeente		West Vogelbuurt	Tuinfluitier
24388	1920	15 - 18 meter	Quercus robur	Gemeente		West Vogelbuurt	Tuinfluitier
24400	1950	15 - 18 meter	Alnus glutinosa	Gemeente		West Vogelbuurt	Boekvink
24401	1950	15 - 18 meter	Alnus glutinosa	Gemeente		West Vogelbuurt	Boekvink
24402	1950	15 - 18 meter	Alnus glutinosa	Gemeente		West Vogelbuurt	Boekvink
24403	1950	15 - 18 meter	Alnus glutinosa	Gemeente		West Vogelbuurt	Boekvink
24404	1950	15 - 18 meter	Alnus glutinosa	Gemeente		West Vogelbuurt	Boekvink
24405	1950	15 - 18 meter	Alnus glutinosa	Gemeente		West Vogelbuurt	Boekvink
24406	1950	15 - 18 meter	Alnus glutinosa	Gemeente		West Vogelbuurt	Boekvink
24407	1950	15 - 18 meter	Alnus glutinosa	Gemeente		West Vogelbuurt	Boekvink
24408	1950	15 - 18 meter	Alnus glutinosa	Gemeente		West Vogelbuurt	Boekvink
24466	1950	15 - 18 meter	Quercus robur	Gemeente		West Vogelbuurt	Tuinfluitier
24471	1950	15 - 18 meter	Alnus glutinosa	Gemeente		West Vogelbuurt	Boekvink
24475	1920	15 - 18 meter	Quercus robur	Gemeente		West Vogelbuurt	Tuinfluitier
24476	1920	15 - 18 meter	Quercus robur	Derden		West Vogelbuurt	Tuinfluitier
24482	1950	15 - 18 meter	Alnus glutinosa	Gemeente		West Vogelbuurt	Boekvink
24483	1950	15 - 18 meter	Alnus glutinosa	Gemeente		West Vogelbuurt	Boekvink
24484	1950	15 - 18 meter	Alnus glutinosa	Gemeente		West Vogelbuurt	Boekvink
24487	1950	15 - 18 meter	Alnus glutinosa	Gemeente		West Vogelbuurt	Boekvink
24496	1920	15 - 18 meter	Quercus robur	Gemeente		West Vogelbuurt	Tuinfluitier
24497	1920	15 - 18 meter	Quercus robur	Gemeente		West Vogelbuurt	Tuinfluitier
24500	1980	12 - 15 meter	Salix babylonica	Gemeente		West Vogelbuurt	S0056

24501	1980	15 - 18 meter	Ulmus Plantijn	Gemeente		West Vogelbuurt	S0056
24521	1920	15 - 18 meter	Quercus robur	Gemeente		West Vogelbuurt	Tuinfluitter
24524	1900	18 - 24 meter	Quercus robur	Gemeente		West Vogelbuurt	Tuinfluitter
24585	1950	0 - 6 meter	Alnus glutinosa	Gemeente		West Componistenbuurt	Wagnerpad
24588	1950	12 - 15 meter	Alnus glutinosa	Gemeente		West Componistenbuurt	Wagnerpad
24619	1980	15 - 18 meter	Quercus frainetto	Gemeente		West Vogelbuurt	Kruisbek
24623	1980	15 - 18 meter	Quercus frainetto	Gemeente		West Vogelbuurt	Kruisbek
24647	1980	15 - 18 meter	Robinia pseudoacacia	Gemeente		West Vogelbuurt	De Wiekslag
24648	1980	15 - 18 meter	Robinia pseudoacacia Sandraudiga	Gemeente		West Vogelbuurt	De Wiekslag
24649	1980	15 - 18 meter	Quercus robur	Gemeente		West Vogelbuurt	De Wiekslag
24655	1950	15 - 18 meter	Alnus glutinosa	Gemeente		West Vogelbuurt	Boekvink
24664	1945	15 - 18 meter	Quercus robur	Gemeente		West Schepenbuurt	Valreep
24665	1945	15 - 18 meter	Quercus robur	Gemeente		West Schepenbuurt	Valreep
24666	1945	15 - 18 meter	Quercus robur	Gemeente		West Schepenbuurt	Valreep
24667	1945	15 - 18 meter	Quercus robur	Gemeente		West Schepenbuurt	Valreep
24668	1945	15 - 18 meter	Quercus robur	Gemeente		West Schepenbuurt	Valreep
24669	1945	15 - 18 meter	Quercus robur	Gemeente		West Schepenbuurt	Valreep
24670	1945	15 - 18 meter	Quercus robur	Gemeente		West Schepenbuurt	Valreep
24671	1945	15 - 18 meter	Quercus robur	Gemeente		West Schepenbuurt	Valreep
24677	1950	15 - 18 meter	Quercus robur	Particulier	101	West Dichtersbuurt	Dijkstraat
24678	1950	15 - 18 meter	Quercus robur	Particulier	101	West Dichtersbuurt	Dijkstraat
24688	1950	15 - 18 meter	Quercus robur	Gemeente		West Schepenbuurt	Reling
24689	1950	15 - 18 meter	Quercus robur	Gemeente		West Schepenbuurt	Reling
24690	1950	15 - 18 meter	Quercus robur	Gemeente		West Schepenbuurt	Reling

24691	1950	15 - 18 meter	Quercus robur	Gemeente		West Schepenbuurt	Reling
24692	1950	15 - 18 meter	Quercus robur	Gemeente		West Schepenbuurt	Reling
24693	1950	15 - 18 meter	Quercus robur	Gemeente		West Schepenbuurt	Reling
24695	1950	9 - 12 meter	Quercus robur	Gemeente		West Schepenbuurt	Reling
24696	1950	12 - 15 meter	Quercus robur	Gemeente		West Schepenbuurt	Reling
24697	1950	9 - 12 meter	Quercus robur	Gemeente		West Schepenbuurt	Reling
24698	1950	18 - 24 meter	Tilia europaea	Particulier	1	West Schepenbuurt	Fokkeschoot
24733	1920	18 - 24 meter	Quercus robur	Gemeente		West Vogelbuurt	Fitis
24734	1920	18 - 24 meter	Quercus robur	Gemeente		West Vogelbuurt	Fitis
24736	1930	18 - 24 meter	Fraxinus excelsior	Gemeente		West Vogelbuurt	Fitis
24755	1920	18 - 24 meter	Quercus robur	Gemeente		West Dichtersbuurt	Achterberglaan
24756	1930	18 - 24 meter	Quercus robur	Gemeente		West Dichtersbuurt	Achterberglaan
24761	1945	15 - 18 meter	Quercus robur	Gemeente		West Schepenbuurt	Valreep
24762	1945	15 - 18 meter	Quercus robur	Gemeente		West Schepenbuurt	Valreep
24763	1945	15 - 18 meter	Quercus robur	Gemeente		West Schepenbuurt	Valreep
24764	1945	15 - 18 meter	Quercus robur	Gemeente		West Schepenbuurt	Valreep
24765	1945	15 - 18 meter	Quercus robur	Gemeente		West Schepenbuurt	Valreep
24766	1945	15 - 18 meter	Quercus robur	Gemeente		West Schepenbuurt	Valreep
24767	1945	15 - 18 meter	Quercus robur	Gemeente		West Schepenbuurt	Valreep
24768	1945	15 - 18 meter	Quercus robur	Gemeente		West Schepenbuurt	Valreep
24769	1945	15 - 18 meter	Quercus robur	Gemeente		West Schepenbuurt	Valreep
24770	1945	15 - 18 meter	Quercus robur	Gemeente		West Schepenbuurt	Valreep
24771	1945	15 - 18 meter	Quercus robur	Gemeente		West Schepenbuurt	Valreep
24772	1945	15 - 18 meter	Quercus robur	Gemeente		West Schepenbuurt	Valreep
24773	1945	15 - 18 meter	Quercus robur	Gemeente		West Schepenbuurt	Valreep

24774	1945	15 - 18 meter	Quercus robur	Gemeente		West Schepenbuurt	Valreep
24775	1945	15 - 18 meter	Quercus robur	Gemeente		West Schepenbuurt	Valreep
24776	1945	15 - 18 meter	Quercus robur	Gemeente		West Schepenbuurt	Valreep
24777	1945	15 - 18 meter	Quercus robur	Gemeente		West Schepenbuurt	Valreep
24778	1945	15 - 18 meter	Quercus robur	Gemeente		West Schepenbuurt	Valreep
24790	1977	15 - 18 meter	Robinia pseudoacacia Bessoniana	Gemeente		West Schepenbuurt	De Reede
24794	1980	12 - 15 meter	Quercus palustris	Gemeente		West Dichtersbuurt	Achterberglaan
24810	1945	15 - 18 meter	Quercus robur	Gemeente		West Schepenbuurt	Valreep
24811	1945	15 - 18 meter	Quercus robur	Gemeente		West Schepenbuurt	Valreep
24812	1945	15 - 18 meter	Quercus robur	Gemeente		West Schepenbuurt	Valreep
24813	1945	15 - 18 meter	Quercus robur	Gemeente		West Schepenbuurt	Valreep
24814	1945	15 - 18 meter	Quercus robur	Gemeente		West Schepenbuurt	Valreep
24815	1945	15 - 18 meter	Quercus robur	Gemeente		West Schepenbuurt	Valreep
24816	1945	15 - 18 meter	Quercus robur	Gemeente		West Schepenbuurt	Valreep
24817	1945	15 - 18 meter	Quercus robur	Gemeente		West Schepenbuurt	Valreep
24818	1945	12 - 15 meter	Quercus robur	Gemeente		West Schepenbuurt	Valreep
24861	1960	15 - 18 meter	Tilia europaea	Derden		West Schepenbuurt	Eekwal
24867	1986	0 - 6 meter	Salix alba Bredevoort	Gemeente		West Schepenbuurt	Regge
24874	1986	0 - 6 meter	Salix alba Bredevoort	Gemeente		West Schepenbuurt	Regge
24887	1970	18 - 24 meter	Fraxinus angustifolia Raywood	Gemeente		West Schepenbuurt	Prauw
24921	1945	15 - 18 meter	Quercus robur	Gemeente		West Schepenbuurt	Valreep
24944	1970	18 - 24 meter	Fraxinus excelsior	Gemeente		West Schepenbuurt	Boeier
24961	1950	18 - 24 meter	Quercus robur	Particulier	10	West Schepenbuurt	Houtwal
24962	1950	18 - 24 meter	Quercus robur	Particulier	10	West Schepenbuurt	Houtwal

24963	1950	18 - 24 meter	Quercus robur	Particulier	10	West Schepenbuurt	Houtwal
24964	1950	18 - 24 meter	Quercus robur	Particulier	10	West Schepenbuurt	Houtwal
24965	1950	18 - 24 meter	Quercus robur	Particulier	10	West Schepenbuurt	Houtwal
25030	1988	18 - 24 meter	Alnus spaethii	Gemeente		West Vogelbuurt	De Wiekslag
25032	1988	18 - 24 meter	Alnus spaethii	Gemeente		West Vogelbuurt	De Wiekslag
25036	1980	12 - 15 meter	Corylus colurna	Gemeente		West Vogelbuurt	De Wiekslag
25037	1980	12 - 15 meter	Corylus colurna	Gemeente		West Vogelbuurt	De Wiekslag
25048	1950	15 - 18 meter	Quercus robur	Gemeente		West Vogelbuurt	Fitis
25049	1950	15 - 18 meter	Quercus robur	Gemeente		West Vogelbuurt	Fitis
25064	1950	15 - 18 meter	Quercus robur	Particulier	101	West Dichtersbuurt	Dijkstraat
25065	1950	15 - 18 meter	Quercus robur	Particulier	101	West Dichtersbuurt	Dijkstraat
25066	1950	15 - 18 meter	Quercus robur	Particulier	101	West Dichtersbuurt	Dijkstraat
25068	1950	15 - 18 meter	Quercus robur	Particulier	101	West Dichtersbuurt	Dijkstraat
25069	1950	15 - 18 meter	Quercus robur	Particulier	101	West Dichtersbuurt	Dijkstraat
25070	1950	15 - 18 meter	Quercus robur	Particulier	101	West Dichtersbuurt	Dijkstraat
25071	1950	15 - 18 meter	Quercus robur	Particulier	101	West Dichtersbuurt	Dijkstraat
25072	1950	15 - 18 meter	Quercus robur	Particulier	101	West Dichtersbuurt	Dijkstraat
25073	1950	15 - 18 meter	Quercus robur	Particulier	101	West Dichtersbuurt	Dijkstraat
25074	1950	15 - 18 meter	Quercus robur	Particulier	101	West Dichtersbuurt	Dijkstraat
25075	1950	15 - 18 meter	Quercus robur	Particulier	101	West Dichtersbuurt	Dijkstraat
25076	1950	15 - 18 meter	Quercus robur	Particulier	101	West Dichtersbuurt	Dijkstraat
25110	1950	15 - 18 meter	Quercus robur	Gemeente		West Dichtersbuurt	Jan Campertweg
25119	1984	15 - 18 meter	Platanus acerifolia	Gemeente		West Schepenbuurt	Linge
25126	1945	15 - 18 meter	Quercus robur	Gemeente		West Schepenbuurt	Valreep
25127	1945	15 - 18 meter	Quercus robur	Gemeente		West Schepenbuurt	Valreep

25128	1945	15 - 18 meter	Quercus robur	Gemeente		West Schepenbuurt	Valreep
25129	1945	15 - 18 meter	Quercus robur	Gemeente		West Schepenbuurt	Valreep
25130	1945	15 - 18 meter	Quercus robur	Gemeente		West Schepenbuurt	Valreep
25131	1945	9 - 12 meter	Quercus robur	Gemeente		West Schepenbuurt	Valreep
25132	1945	15 - 18 meter	Quercus robur	Gemeente		West Schepenbuurt	Valreep
25133	1945	15 - 18 meter	Quercus robur	Gemeente		West Schepenbuurt	Valreep
25151	1960	18 - 24 meter	Quercus robur	Gemeente		West Dichtersbuurt	Achterberglaan
25160	1950	15 - 18 meter	Quercus robur	Gemeente		West Dichtersbuurt	Aagje Dekenweg
25169	1945	15 - 18 meter	Quercus robur	Gemeente		West Schepenbuurt	Valreep
25170	1945	15 - 18 meter	Quercus robur	Gemeente		West Schepenbuurt	Valreep
25182	1970	15 - 18 meter	Quercus robur	Gemeente		West Schepenbuurt	Rondwg-west
25184	1986	15 - 18 meter	Fagus sylvatica	Gemeente		West Schepenbuurt	H046A
25196	1950	15 - 18 meter	Quercus robur	Gemeente		West Schepenbuurt	Bezaan
25197	1950	15 - 18 meter	Quercus robur	Gemeente		West Schepenbuurt	Bezaan
25198	1950	15 - 18 meter	Quercus robur	Gemeente		West Schepenbuurt	Bezaan
25199	1950	15 - 18 meter	Quercus robur	Gemeente		West Schepenbuurt	Bezaan
25200	1950	15 - 18 meter	Quercus robur	Gemeente		West Schepenbuurt	Bezaan
25201	1950	15 - 18 meter	Quercus robur	Gemeente		West Schepenbuurt	Bezaan
25202	1950	15 - 18 meter	Quercus robur	Gemeente		West Schepenbuurt	Bezaan
25203	1950	15 - 18 meter	Quercus robur	Gemeente		West Schepenbuurt	Bezaan
25219	1920	18 - 24 meter	Quercus robur	Particulier	12	West Schepenbuurt	Houtwal
25220	1950	18 - 24 meter	Quercus robur	Particulier	10	West Schepenbuurt	Houtwal
25221	1950	18 - 24 meter	Quercus robur	Particulier	10	West Schepenbuurt	Houtwal
25222	1950	18 - 24 meter	Quercus robur	Particulier	10	West Schepenbuurt	Houtwal
25223	1950	18 - 24 meter	Quercus robur	Particulier	10	West Schepenbuurt	Houtwal

25224	1950	18 - 24 meter	Quercus robur	Particulier	10	West Schepenbuurt	Houtwal
25225	1950	18 - 24 meter	Quercus robur	Particulier	10	West Schepenbuurt	Houtwal
25226	1950	18 - 24 meter	Quercus robur	Particulier	10	West Schepenbuurt	Houtwal
25236	1970	15 - 18 meter	Fraxinus angustifolia Raywood	Gemeente		West Schepenbuurt	Prauw
25237	1970	18 - 24 meter	Fraxinus angustifolia Raywood	Gemeente		West Schepenbuurt	Prauw
25238	1970	18 - 24 meter	Fraxinus angustifolia Raywood	Gemeente		West Schepenbuurt	Prauw
25239	1970	18 - 24 meter	Fraxinus angustifolia Raywood	Gemeente		West Schepenbuurt	Prauw
25265	1970	15 - 18 meter	Tilia europaea Pallida	Gemeente		West Schepenbuurt	Anker
25274	1984	15 - 18 meter	Quercus robur	Gemeente		West Schepenbuurt	De Monding
25289	1985	15 - 18 meter	Ulmus hollandica	Gemeente		West Vogelbuurt	S0060
25373	1980	15 - 18 meter	Quercus robur	Gemeente		West Componistenbuurt	Ruisseveen
25416	1977	15 - 18 meter	Fagus sylvatica	Gemeente		West Schepenbuurt	De Monding
25422	1970	15 - 18 meter	Quercus robur	Gemeente		West Schepenbuurt	De Monding
25442	1986	15 - 18 meter	Quercus robur	Gemeente		West Schepenbuurt	Anker
25449	1975	15 - 18 meter	Quercus robur	Gemeente		West Schepenbuurt	Driemaster
25507	1982	15 - 18 meter	Alnus glutinosa	Gemeente		West Schepenbuurt	Jol
25515	1984	15 - 18 meter	Tilia europaea	Gemeente		West Schepenbuurt	Boegspriet
25516	1950	15 - 18 meter	Quercus robur	Gemeente		West Schepenbuurt	Houtwal
25517	1950	15 - 18 meter	Quercus robur	Gemeente		West Schepenbuurt	Houtwal
25518	1950	15 - 18 meter	Quercus robur	Gemeente		West Schepenbuurt	Houtwal
25519	1950	15 - 18 meter	Quercus robur	Gemeente		West Schepenbuurt	Houtwal
25520	1950	15 - 18 meter	Quercus robur	Gemeente		West Schepenbuurt	Houtwal
25531	1975	15 - 18 meter	Quercus robur	Gemeente		West Schepenbuurt	De Monding

25534	1950	18 - 24 meter	Quercus robur	Particulier	10	West Schepenbuurt	Houtwal
25535	1950	18 - 24 meter	Quercus robur	Particulier	10	West Schepenbuurt	Houtwal
25536	1950	18 - 24 meter	Quercus robur	Particulier	10	West Schepenbuurt	Houtwal
25537	1950	18 - 24 meter	Quercus robur	Derden		West Schepenbuurt	Houtwal
25538	1950	18 - 24 meter	Quercus robur	Derden	10	West Schepenbuurt	Houtwal
25539	1950	18 - 24 meter	Quercus robur	Particulier	10	West Schepenbuurt	Houtwal
25540	1950	18 - 24 meter	Quercus robur	Particulier	10	West Schepenbuurt	Houtwal
25541	1950	18 - 24 meter	Quercus robur	Particulier	10	West Schepenbuurt	Houtwal
25542	1950	18 - 24 meter	Quercus robur	Particulier	10	West Schepenbuurt	Houtwal
25543	1950	18 - 24 meter	Quercus robur	Particulier	10	West Schepenbuurt	Houtwal
25544	1950	18 - 24 meter	Quercus robur	Particulier	10	West Schepenbuurt	Houtwal
25545	1950	15 - 18 meter	Quercus robur	Particulier	10	West Schepenbuurt	Houtwal
25560	1975	15 - 18 meter	Quercus robur	Gemeente		West Schepenbuurt	Gangboord
25561	1975	15 - 18 meter	Quercus robur	Gemeente		West Schepenbuurt	Gangboord
25603	1975	15 - 18 meter	Quercus rubra	Gemeente		West Schepenbuurt	Beurtschip
25612	1950	15 - 18 meter	Quercus robur	Gemeente		West Schepenbuurt	Bezaan
25618	1950	15 - 18 meter	Quercus robur	Gemeente		West Schepenbuurt	Houtwal
25619	1950	15 - 18 meter	Quercus robur	Gemeente		West Schepenbuurt	Houtwal
25620	1950	18 - 24 meter	Quercus robur	Gemeente		West Schepenbuurt	Houtwal
25621	1950	18 - 24 meter	Quercus robur	Gemeente		West Schepenbuurt	Houtwal
25622	1950	18 - 24 meter	Quercus robur	Gemeente		West Schepenbuurt	Houtwal
25623	1950	18 - 24 meter	Quercus robur	Gemeente		West Schepenbuurt	Houtwal
25624	1950	18 - 24 meter	Quercus robur	Gemeente		West Schepenbuurt	Houtwal
25625	1950	18 - 24 meter	Quercus robur	Gemeente		West Schepenbuurt	Houtwal
25626	1950	15 - 18 meter	Quercus robur	Gemeente		West Schepenbuurt	Houtwal

25627	1950	15 - 18 meter	Quercus robur	Gemeente		West Schepenbuurt	Houtwal
25628	1950	18 - 24 meter	Quercus robur	Gemeente		West Schepenbuurt	Houtwal
25629	1950	18 - 24 meter	Quercus robur	Gemeente		West Schepenbuurt	Houtwal
25630	1950	18 - 24 meter	Quercus robur	Gemeente		West Schepenbuurt	Houtwal
25631	1950	15 - 18 meter	Quercus robur	Gemeente		West Schepenbuurt	Houtwal
25640	1980	15 - 18 meter	Fraxinus angustifolia Raywood	Derden		West Schepenbuurt	t Kofschip
25641	1980	15 - 18 meter	Fraxinus angustifolia Raywood	Derden		West Schepenbuurt	t Kofschip
25642	1970	15 - 18 meter	Platanus acerifolia	Derden		West Schepenbuurt	t Kofschip
25643	1970	18 - 24 meter	Quercus robur	Derden		West Schepenbuurt	t Kofschip
25661	1966	0 - 6 meter	Salix alba	Waterschap		West Vogelbuurt	Oeverwaluw
25662	1960	15 - 18 meter	Salix sepulcralis Chrysocoma	Waterschap		West Vogelbuurt	Oeverwaluw
25663	1950	0 - 6 meter	Salix alba	Waterschap		West Vogelbuurt	Oeverwaluw
25699	1950	0 - 6 meter	Salix alba	Waterschap		West Vogelbuurt	Oeverwaluw
25700	1950	0 - 6 meter	Salix alba	Waterschap		West Vogelbuurt	Oeverwaluw
25701	1960	0 - 6 meter	Salix alba	Waterschap		West Vogelbuurt	Oeverwaluw
25702	1960	0 - 6 meter	Salix alba	Derden		West Vogelbuurt	Oeverwaluw
25703	1960	0 - 6 meter	Salix alba	Waterschap		West Vogelbuurt	Oeverwaluw
25704	1960	0 - 6 meter	Salix alba	Waterschap		West Vogelbuurt	Oeverwaluw
25713	1950	15 - 18 meter	Quercus robur	Gemeente		West Dichtersbuurt	Jan Campertweg
25714	1950	15 - 18 meter	Quercus robur	Gemeente		West Dichtersbuurt	Jan Campertweg
25715	1950	12 - 15 meter	Alnus glutinosa	Gemeente		West Dichtersbuurt	Jan Campertweg
25721	1970	18 - 24 meter	Salix alba	Gemeente		West Schepenbuurt	Galjoen
25793	1980	15 - 18 meter	Ulmus hollandica Commelin	Gemeente		West Schepenbuurt	Galjoen
25799	1945	15 - 18 meter	Quercus robur	Gemeente		West Schepenbuurt	Valreep

25843	1984	15 - 18 meter	Quercus robur	Gemeente		West Schepenbuurt	De Monding
25874	1970	18 - 24 meter	Fraxinus angustifolia Raywood	Gemeente		West Schepenbuurt	Prauw
25875	1970	18 - 24 meter	Fraxinus angustifolia Raywood	Gemeente		West Schepenbuurt	Prauw
25876	1970	18 - 24 meter	Fraxinus angustifolia Raywood	Gemeente		West Schepenbuurt	Prauw
25877	1970	18 - 24 meter	Fraxinus angustifolia Raywood	Gemeente		West Schepenbuurt	Prauw
25893	1950	15 - 18 meter	Quercus robur	Particulier	101	West Dichtersbuurt	Dijkstraat
25894	1950	15 - 18 meter	Quercus robur	Particulier	101	West Dichtersbuurt	Dijkstraat
25895	1950	15 - 18 meter	Quercus robur	Particulier	101	West Dichtersbuurt	Dijkstraat
25896	1950	15 - 18 meter	Quercus robur	Particulier	101	West Dichtersbuurt	Dijkstraat
25897	1950	15 - 18 meter	Quercus robur	Particulier	101	West Dichtersbuurt	Dijkstraat
25898	1950	15 - 18 meter	Quercus robur	Particulier	101	West Dichtersbuurt	Dijkstraat
25903	1950	15 - 18 meter	Quercus robur	Particulier	101	West Dichtersbuurt	Dijkstraat
25904	1950	15 - 18 meter	Quercus robur	Particulier	101	West Dichtersbuurt	Dijkstraat
25905	1950	15 - 18 meter	Quercus robur	Particulier	101	West Dichtersbuurt	Dijkstraat
25906	1950	15 - 18 meter	Quercus robur	Particulier	101	West Dichtersbuurt	Dijkstraat
25908	1950	15 - 18 meter	Quercus robur	Gemeente		West Schepenbuurt	Reling
25909	1950	15 - 18 meter	Quercus robur	Gemeente		West Schepenbuurt	Reling
25910	1950	15 - 18 meter	Quercus robur	Gemeente		West Schepenbuurt	Reling
25911	1950	15 - 18 meter	Quercus robur	Gemeente		West Schepenbuurt	Reling
25912	1950	15 - 18 meter	Quercus robur	Gemeente		West Schepenbuurt	Reling
25913	1950	15 - 18 meter	Quercus robur	Gemeente		West Schepenbuurt	Reling
25914	1950	15 - 18 meter	Quercus robur	Gemeente		West Schepenbuurt	Reling
25915	1950	15 - 18 meter	Quercus rubra	Gemeente		West Schepenbuurt	Reling

25916	1950	15 - 18 meter	Quercus robur	Gemeente		West Schepenbuurt	Reling
25917	1950	15 - 18 meter	Quercus robur	Gemeente		West Schepenbuurt	Reling
25918	1950	15 - 18 meter	Quercus robur	Gemeente		West Schepenbuurt	Reling
25934	1950	18 - 24 meter	Quercus robur	Particulier	10	West Schepenbuurt	Houtwal
25935	1950	18 - 24 meter	Quercus robur	Particulier	10	West Schepenbuurt	Houtwal
25936	1950	18 - 24 meter	Quercus robur	Particulier	10	West Schepenbuurt	Houtwal
25937	1950	18 - 24 meter	Quercus robur	Particulier	10	West Schepenbuurt	Houtwal
25938	1950	18 - 24 meter	Quercus robur	Particulier	10	West Schepenbuurt	Houtwal
25939	1970	15 - 18 meter	Acer campestre	Derden		West Schepenbuurt	t Kofschip
25940	1970	15 - 18 meter	Acer campestre	Derden		West Schepenbuurt	t Kofschip
25942	1950	18 - 24 meter	Quercus robur	Particulier	10	West Schepenbuurt	Houtwal
25943	1950	18 - 24 meter	Quercus robur	Particulier	10	West Schepenbuurt	Houtwal
25944	1950	18 - 24 meter	Quercus robur	Particulier	10	West Schepenbuurt	Houtwal
25945	1950	18 - 24 meter	Quercus robur	Particulier	10	West Schepenbuurt	Houtwal
25946	1950	18 - 24 meter	Quercus robur	Particulier	10	West Schepenbuurt	Houtwal
25947	1950	18 - 24 meter	Quercus robur	Particulier	10	West Schepenbuurt	Houtwal
25948	1950	18 - 24 meter	Quercus robur	Particulier	10	West Schepenbuurt	Houtwal
25949	1950	18 - 24 meter	Quercus robur	Particulier	10	West Schepenbuurt	Houtwal
25950	1950	18 - 24 meter	Quercus robur	Particulier	10	West Schepenbuurt	Houtwal
25951	1950	18 - 24 meter	Quercus robur	Particulier	10	West Schepenbuurt	Houtwal
25952	1950	18 - 24 meter	Quercus robur	Particulier	10	West Schepenbuurt	Houtwal
25959	1975	15 - 18 meter	Quercus robur	Gemeente		West Schepenbuurt	Linge
25975	1950	18 - 24 meter	Quercus robur	Particulier	178	West Dichtersbuurt	Dijkstraat-west
26027	1960	15 - 18 meter	Quercus rubra	Gemeente		West Schepenbuurt	Reling
26028	1960	15 - 18 meter	Quercus robur	Gemeente		West Schepenbuurt	Reling

26029	1960	15 - 18 meter	Quercus robur	Gemeente		West Schepenbuurt	Reling
26036	1950	15 - 18 meter	Quercus robur	Gemeente		West Dichtersbuurt	Aagje Dekenweg
26046	1960	15 - 18 meter	Quercus robur	Gemeente		West Schepenbuurt	S0031
26051	1960	15 - 18 meter	Quercus rubra	Gemeente		West Schepenbuurt	Reling
26104	1970	15 - 18 meter	Quercus robur	Gemeente		West Schepenbuurt	Rondwg-west
26105	1986	15 - 18 meter	Fagus sylvatica	Gemeente		West Schepenbuurt	Rondwg-west
26109	1983	15 - 18 meter	Quercus robur	Gemeente		West Schepenbuurt	De Reede
26112	1960	15 - 18 meter	Quercus robur	Gemeente		West Schepenbuurt	Reling
26138	1950	15 - 18 meter	Quercus robur	Gemeente		West Dichtersbuurt	Achterberglaan
26139	1950	15 - 18 meter	Quercus robur	Gemeente		West Dichtersbuurt	Achterberglaan
26140	1950	15 - 18 meter	Quercus robur	Gemeente		West Dichtersbuurt	Achterberglaan
26173	1970	15 - 18 meter	Quercus robur	Gemeente		West Schepenbuurt	De Monding
26174	1970	15 - 18 meter	Aesculus hippocastanum Baumannii	Gemeente		West Schepenbuurt	De Monding
26178	1970	15 - 18 meter	Aesculus hippocastanum Baumannii	Gemeente		West Schepenbuurt	De Monding
26202	1950	15 - 18 meter	Quercus robur	Gemeente		West Dichtersbuurt	Achterberglaan
26203	1950	15 - 18 meter	Quercus robur	Gemeente		West Dichtersbuurt	Achterberglaan
26209	1970	15 - 18 meter	Quercus robur	Gemeente		West Schepenbuurt	Rondwg-west
26238	1980	18 - 24 meter	Alnus spaethii	Gemeente		West Schepenbuurt	De Reede
26247	1984	15 - 18 meter	Quercus robur	Gemeente		West Schepenbuurt	Windas
26248	1984	15 - 18 meter	Quercus robur	Gemeente		West Schepenbuurt	Windas
26255	1950	6 - 9 meter	Alnus glutinosa	Gemeente		West Dichtersbuurt	Brederodelaan
26256	1950	15 - 18 meter	Alnus glutinosa	Gemeente		West Dichtersbuurt	Brederodelaan
26257	1950	15 - 18 meter	Quercus robur	Gemeente		West Dichtersbuurt	Brederodelaan
26272	1984	15 - 18 meter	Quercus robur	Gemeente		West Schepenbuurt	De Monding

26321	1983	15 - 18 meter	Quercus robur	Gemeente		West Schepenbuurt	De Reede
26322	1983	15 - 18 meter	Quercus robur	Gemeente		West Schepenbuurt	De Reede
26327	1950	15 - 18 meter	Quercus robur	Gemeente		West Dichtersbuurt	Brederodelaan
26329	1950	15 - 18 meter	Quercus robur	Gemeente		West Dichtersbuurt	Brederodelaan
26330	1960	15 - 18 meter	Alnus glutinosa	Gemeente		West Dichtersbuurt	Brederodelaan
26331	1960	15 - 18 meter	Alnus glutinosa	Gemeente		West Dichtersbuurt	Brederodelaan
26333	1960	12 - 15 meter	Quercus robur	Gemeente		West Dichtersbuurt	Brederodelaan
26336	1950	15 - 18 meter	Quercus robur	Gemeente		West Dichtersbuurt	Brederodelaan
26337	1950	15 - 18 meter	Quercus robur	Gemeente		West Dichtersbuurt	Brederodelaan
26338	1960	15 - 18 meter	Quercus robur	Gemeente		West Dichtersbuurt	Brederodelaan
26348	1950	15 - 18 meter	Quercus robur	Gemeente		West Dichtersbuurt	Brederodelaan
26349	1950	15 - 18 meter	Quercus robur	Gemeente		West Dichtersbuurt	Brederodelaan
26350	1950	15 - 18 meter	Alnus glutinosa	Gemeente		West Dichtersbuurt	Brederodelaan
26351	1960	15 - 18 meter	Alnus glutinosa	Gemeente		West Dichtersbuurt	Brederodelaan
26352	1960	15 - 18 meter	Alnus glutinosa	Gemeente		West Dichtersbuurt	Brederodelaan
26353	1960	15 - 18 meter	Alnus glutinosa	Gemeente		West Dichtersbuurt	Brederodelaan
26357	1950	15 - 18 meter	Quercus robur	Gemeente		West Dichtersbuurt	Brederodelaan
26374	1925	6 - 9 meter	Tilia europaea	Particulier	2	West Bezuiden de Dijkstraat	Zandheuvelweg
26375	1945	18 - 24 meter	Aesculus hippocastanum Baumannii	Particulier	5	West Bezuiden de Dijkstraat	Zandheuvelweg
26400	1984	15 - 18 meter	Quercus robur	Gemeente		West Schepenbuurt	De Reede
26405	1960	15 - 18 meter	Alnus glutinosa	Gemeente		West Dichtersbuurt	Brederodelaan
26406	1960	15 - 18 meter	Alnus glutinosa	Gemeente		West Dichtersbuurt	Brederodelaan
26408	1960	15 - 18 meter	Alnus glutinosa	Gemeente		West Dichtersbuurt	Brederodelaan
26409	1960	15 - 18 meter	Alnus glutinosa	Gemeente		West Dichtersbuurt	Brederodelaan

26410	1960	15 - 18 meter	<i>Alnus glutinosa</i>	Gemeente		West Dichtersbuurt	Brederodelaan
26411	1960	15 - 18 meter	<i>Alnus glutinosa</i>	Gemeente		West Dichtersbuurt	Brederodelaan
26412	1960	15 - 18 meter	<i>Alnus glutinosa</i>	Gemeente		West Dichtersbuurt	Brederodelaan
26419	1970	15 - 18 meter	<i>Fagus sylvatica</i>	Gemeente		West Schepenbuurt	De Monding
26421	1970	15 - 18 meter	<i>Fagus sylvatica</i>	Gemeente		West Schepenbuurt	De Monding
26483	1970	15 - 18 meter	<i>Fagus sylvatica</i>	Gemeente		West Schepenbuurt	De Monding
26549	1970	15 - 18 meter	<i>Quercus robur</i>	Gemeente		West Schepenbuurt	De Reede
26562	1950	15 - 18 meter	<i>Quercus robur</i>	Gemeente		West Dichtersbuurt	Brederodelaan
26583	1950	15 - 18 meter	<i>Quercus robur</i>	Gemeente		West Dichtersbuurt	Brederodelaan
26604	1970	18 - 24 meter	<i>Quercus robur</i>	Gemeente		West Schepenbuurt	De Reede
26622	1950	15 - 18 meter	<i>Quercus robur</i>	Gemeente		West Dichtersbuurt	Marsmanlaan
26623	1970	15 - 18 meter	<i>Alnus glutinosa</i>	Gemeente		West Dichtersbuurt	Marsmanlaan
26624	1950	15 - 18 meter	<i>Quercus robur</i>	Gemeente		West Dichtersbuurt	Brederodelaan
26625	1950	18 - 24 meter	<i>Quercus robur</i>	Gemeente		West Dichtersbuurt	Vondellaan
26626	1950	18 - 24 meter	<i>Quercus robur</i>	Gemeente		West Dichtersbuurt	Vondellaan
26627	1950	18 - 24 meter	<i>Quercus robur</i>	Gemeente		West Dichtersbuurt	Vondellaan
26628	1950	18 - 24 meter	<i>Quercus robur</i>	Gemeente		West Dichtersbuurt	Vondellaan
26629	1950	18 - 24 meter	<i>Quercus robur</i>	Gemeente		West Dichtersbuurt	Vondellaan
26630	1950	15 - 18 meter	<i>Alnus glutinosa</i>	Gemeente		West Dichtersbuurt	Vondellaan
26631	1950	15 - 18 meter	<i>Alnus glutinosa</i>	Gemeente		West Dichtersbuurt	Vondellaan
26632	1950	15 - 18 meter	<i>Alnus glutinosa</i>	Gemeente		West Dichtersbuurt	Vondellaan
26633	1950	15 - 18 meter	<i>Alnus glutinosa</i>	Gemeente		West Dichtersbuurt	Vondellaan
26634	1950	15 - 18 meter	<i>Alnus glutinosa</i>	Gemeente		West Dichtersbuurt	Vondellaan
26635	1950	15 - 18 meter	<i>Alnus glutinosa</i>	Gemeente		West Dichtersbuurt	Vondellaan
26636	1950	15 - 18 meter	<i>Alnus glutinosa</i>	Gemeente		West Dichtersbuurt	Vondellaan

26637	1950	15 - 18 meter	Alnus glutinosa	Gemeente		West Dichtersbuurt	Vondellaan
26638	1950	15 - 18 meter	Quercus robur	Gemeente		West Dichtersbuurt	Vondellaan
26644	1960	12 - 15 meter	Alnus glutinosa	Gemeente		West Dichtersbuurt	Brederodelaan
26686	1950	0 - 6 meter	Salix alba	Gemeente		West Dichtersbuurt	Marsmanlaan
26718	1950	18 - 24 meter	Fagus sylvatica Atropurpurea	Particulier	161	West Dichtersbuurt	Dijkstraat
26719	1950	18 - 24 meter	Fagus sylvatica Atropurpurea	Particulier	161	West Dichtersbuurt	Dijkstraat
26738	1950	15 - 18 meter	Quercus robur	Gemeente		West Dichtersbuurt	Marsmanlaan
26739	1950	15 - 18 meter	Quercus robur	Gemeente		West Dichtersbuurt	Marsmanlaan
26747	1975	15 - 18 meter	Quercus robur	Gemeente		West Dichtersbuurt	Marsmanlaan
26748	1975	15 - 18 meter	Quercus robur	Gemeente		West Dichtersbuurt	Marsmanlaan
26749	1975	15 - 18 meter	Quercus robur	Gemeente		West Dichtersbuurt	Marsmanlaan
26750	1950	0 - 6 meter	Alnus glutinosa	Gemeente		West Dichtersbuurt	Marsmanlaan
26751	1950	0 - 6 meter	Alnus glutinosa	Gemeente		West Dichtersbuurt	Marsmanlaan
26752	1950	0 - 6 meter	Alnus glutinosa	Gemeente		West Dichtersbuurt	Marsmanlaan
26753	1950	0 - 6 meter	Alnus glutinosa	Gemeente		West Dichtersbuurt	Marsmanlaan
26756	1950	18 - 24 meter	Quercus robur	Gemeente		West Dichtersbuurt	Marsmanlaan
26761	1975	18 - 24 meter	Quercus robur	Gemeente		West Schepenbuurt	De Reede
26765	1950	15 - 18 meter	Quercus robur	Gemeente		West Dichtersbuurt	Achterberglaan
26775	1960	15 - 18 meter	Quercus robur	Gemeente		West Dichtersbuurt	Aagje Dekenweg
26777	1960	15 - 18 meter	Quercus robur	Gemeente		West Dichtersbuurt	Aagje Dekenweg
26784	1950	15 - 18 meter	Quercus robur	Particulier	101	West Dichtersbuurt	Dijkstraat
26785	1950	15 - 18 meter	Quercus robur	Particulier	101	West Dichtersbuurt	Dijkstraat
26786	1950	15 - 18 meter	Quercus robur	Particulier	101	West Dichtersbuurt	Dijkstraat
26787	1950	15 - 18 meter	Quercus robur	Particulier	101	West Dichtersbuurt	Dijkstraat
26788	1950	15 - 18 meter	Quercus robur	Particulier	101	West Dichtersbuurt	Dijkstraat

26789	1950	15 - 18 meter	Quercus robur	Particulier	101	West Dichtersbuurt	Dijkstraat
26790	1950	15 - 18 meter	Quercus robur	Particulier	101	West Dichtersbuurt	Dijkstraat
26793	1950	15 - 18 meter	Quercus robur	Particulier	101	West Dichtersbuurt	Dijkstraat
26794	1950	15 - 18 meter	Quercus robur	Particulier	101	West Dichtersbuurt	Dijkstraat
26795	1950	15 - 18 meter	Quercus robur	Particulier	101	West Dichtersbuurt	Dijkstraat
26796	1950	15 - 18 meter	Quercus robur	Particulier	101	West Dichtersbuurt	Dijkstraat
26797	1950	15 - 18 meter	Quercus robur	Particulier	101	West Dichtersbuurt	Dijkstraat
26798	1950	15 - 18 meter	Quercus robur	Particulier	101	West Dichtersbuurt	Dijkstraat
26823	1970	15 - 18 meter	Alnus glutinosa	Gemeente		West Dichtersbuurt	Marsmanlaan
26824	1970	15 - 18 meter	Alnus glutinosa	Gemeente		West Dichtersbuurt	Marsmanlaan
26826	1975	15 - 18 meter	Quercus robur	Gemeente		West Dichtersbuurt	Marsmanlaan
26828	1950	15 - 18 meter	Quercus robur	Gemeente		West Dichtersbuurt	Marsmanlaan
26829	1950	15 - 18 meter	Quercus robur	Gemeente		West Dichtersbuurt	Marsmanlaan
26830	1950	15 - 18 meter	Quercus robur	Gemeente		West Dichtersbuurt	Marsmanlaan
26831	1950	15 - 18 meter	Quercus robur	Gemeente		West Dichtersbuurt	Marsmanlaan
26832	1975	15 - 18 meter	Quercus robur	Gemeente		West Dichtersbuurt	Marsmanlaan
26833	1975	15 - 18 meter	Quercus robur	Gemeente		West Dichtersbuurt	Marsmanlaan
26840	1945	15 - 18 meter	Quercus robur	Gemeente		West Schepenbuurt	Valreep
26841	1945	15 - 18 meter	Quercus robur	Gemeente		West Schepenbuurt	Valreep
26871	1950	15 - 18 meter	Quercus robur	Particulier	193	West Dichtersbuurt	Dijkstraat-west
26878	1950	15 - 18 meter	Quercus robur	Gemeente		West Dichtersbuurt	Vondellaan
26897	1950	18 - 24 meter	Quercus robur	Gemeente		West Dichtersbuurt	Honzenellebo ogpark
26920	1950	18 - 24 meter	Quercus robur	Gemeente		West Dichtersbuurt	Honzenellebo ogpark
26921	1950	18 - 24 meter	Quercus robur	Gemeente		West Dichtersbuurt	Honzenellebo ogpark
26922	1950	18 - 24 meter	Quercus robur	Gemeente		West Dichtersbuurt	Honzenellebo ogpark

26927	1970	15 - 18 meter	Alnus glutinosa	Gemeente		West Dichtersbuurt	Vondellaan
26974	1950	15 - 18 meter	Quercus robur	Gemeente		West Dichtersbuurt	Aagje Dekenweg
26975	1950	15 - 18 meter	Quercus robur	Gemeente		West Dichtersbuurt	Aagje Dekenweg
26976	1950	15 - 18 meter	Quercus robur	Gemeente		West Dichtersbuurt	Aagje Dekenweg
26977	1950	15 - 18 meter	Quercus robur	Gemeente		West Dichtersbuurt	Aagje Dekenweg
26979	1975	15 - 18 meter	Quercus robur	Gemeente		West Dichtersbuurt	Marsmanlaan
26980	1975	15 - 18 meter	Quercus robur	Gemeente		West Dichtersbuurt	Marsmanlaan
26982	1950	18 - 24 meter	Quercus robur	Gemeente		West Dichtersbuurt	Honzenelleboogpark
26983	1950	18 - 24 meter	Quercus robur	Gemeente		West Dichtersbuurt	Honzenelleboogpark
26984	1950	18 - 24 meter	Quercus robur	Gemeente		West Dichtersbuurt	Honzenelleboogpark
26985	1950	18 - 24 meter	Quercus robur	Gemeente		West Dichtersbuurt	Honzenelleboogpark
26986	1950	18 - 24 meter	Quercus robur	Gemeente		West Dichtersbuurt	Honzenelleboogpark
26987	1950	18 - 24 meter	Quercus robur	Gemeente		West Dichtersbuurt	Honzenelleboogpark
26988	1950	18 - 24 meter	Quercus robur	Gemeente		West Dichtersbuurt	Honzenelleboogpark
26989	1950	18 - 24 meter	Quercus robur	Gemeente		West Dichtersbuurt	Honzenelleboogpark
26990	1950	18 - 24 meter	Quercus robur	Gemeente		West Dichtersbuurt	Honzenelleboogpark
26991	1950	15 - 18 meter	Quercus robur	Particulier	193	West Dichtersbuurt	Dijkstraat-west
26992	1950	15 - 18 meter	Quercus robur	Particulier	193	West Dichtersbuurt	Dijkstraat-west
26996	1975	15 - 18 meter	Quercus robur	Gemeente		West Dichtersbuurt	Marsmanlaan
26997	1975	15 - 18 meter	Quercus robur	Gemeente		West Dichtersbuurt	Marsmanlaan
26998	1975	15 - 18 meter	Quercus robur	Gemeente		West Dichtersbuurt	Marsmanlaan
26999	1975	15 - 18 meter	Quercus robur	Gemeente		West Dichtersbuurt	Marsmanlaan
27000	1975	15 - 18 meter	Quercus robur	Gemeente		West Dichtersbuurt	Marsmanlaan
27017	1960	15 - 18 meter	Betula pendula	Gemeente		West Dichtersbuurt	Aagje Dekenweg
27018	1950	15 - 18 meter	Quercus robur	Gemeente		West Dichtersbuurt	Aagje Dekenweg

27027	1960	15 - 18 meter	Quercus robur	Gemeente		West Dichtersbuurt	Aagje Dekenweg
27028	1960	15 - 18 meter	Quercus robur	Gemeente		West Dichtersbuurt	Aagje Dekenweg
27030	1960	15 - 18 meter	Quercus robur	Gemeente		West Dichtersbuurt	Aagje Dekenweg
27031	1960	15 - 18 meter	Quercus robur	Gemeente		West Dichtersbuurt	Aagje Dekenweg
27032	1960	15 - 18 meter	Quercus robur	Gemeente		West Dichtersbuurt	Aagje Dekenweg
27036	1950	15 - 18 meter	Quercus robur	Particulier	101	West Dichtersbuurt	Dijkstraat
27037	1950	15 - 18 meter	Quercus robur	Particulier	101	West Dichtersbuurt	Dijkstraat
27038	1950	15 - 18 meter	Quercus robur	Particulier	101	West Dichtersbuurt	Dijkstraat
27039	1950	18 - 24 meter	Quercus robur	Gemeente		West Dichtersbuurt	Marsmanlaan
27054	1970	15 - 18 meter	Quercus robur	Gemeente		West Schepenbuurt	S0031
27060	1975	15 - 18 meter	Quercus robur	Gemeente		West Dichtersbuurt	Marsmanlaan
27086	1985	15 - 18 meter	Quercus robur	Gemeente		West Schepenbuurt	De Reede
27101	1950	15 - 18 meter	Quercus robur	Particulier	101	West Dichtersbuurt	Dijkstraat
27139	1950	18 - 24 meter	Quercus robur	Gemeente		West Dichtersbuurt	Honzenelleboogpark
27141	1950	18 - 24 meter	Quercus robur	Gemeente		West Dichtersbuurt	Honzenelleboogpark
27161	1975	15 - 18 meter	Quercus robur	Gemeente		West Schepenbuurt	Linge
27171	1950	15 - 18 meter	Quercus robur	Particulier	193	West Dichtersbuurt	Dijkstraat-west
27172	1950	15 - 18 meter	Quercus robur	Particulier	193	West Dichtersbuurt	Dijkstraat-west
27173	1950	15 - 18 meter	Quercus robur	Particulier	193	West Dichtersbuurt	Dijkstraat-west
27174	1950	15 - 18 meter	Quercus robur	Particulier	193	West Dichtersbuurt	Dijkstraat-west
27175	1950	15 - 18 meter	Quercus robur	Particulier	193	West Dichtersbuurt	Dijkstraat-west
27247	1975	15 - 18 meter	Betula nigra	Gemeente		West Schepenbuurt	De Wimpel
27252	1950	15 - 18 meter	Quercus robur	Gemeente		West Dichtersbuurt	Brederodelaan
27253	1950	15 - 18 meter	Quercus robur	Gemeente		West Dichtersbuurt	Brederodelaan
27254	1950	15 - 18 meter	Quercus robur	Gemeente		West Dichtersbuurt	Brederodelaan

27256	1950	18 - 24 meter	Quercus robur	Gemeente		West Dichtersbuurt	Brederodelaan
27257	1950	15 - 18 meter	Quercus robur	Gemeente		West Dichtersbuurt	Brederodelaan
27263	1960	15 - 18 meter	Quercus rubra	Gemeente		West Schepenbuurt	Reling
27265	1950	15 - 18 meter	Quercus robur	Gemeente		West Dichtersbuurt	Brederodelaan
27267	1950	15 - 18 meter	Alnus glutinosa	Gemeente		West Dichtersbuurt	Brederodelaan
27268	1950	15 - 18 meter	Quercus robur	Gemeente		West Dichtersbuurt	Brederodelaan
27269	1950	15 - 18 meter	Quercus robur	Gemeente		West Dichtersbuurt	Brederodelaan
27270	1950	15 - 18 meter	Alnus glutinosa	Gemeente		West Dichtersbuurt	Brederodelaan
27271	1950	15 - 18 meter	Alnus glutinosa	Gemeente		West Dichtersbuurt	Brederodelaan
27272	1950	15 - 18 meter	Alnus glutinosa	Gemeente		West Dichtersbuurt	Brederodelaan
27273	1950	15 - 18 meter	Alnus glutinosa	Gemeente		West Dichtersbuurt	Brederodelaan
27274	1950	15 - 18 meter	Quercus robur	Gemeente		West Dichtersbuurt	Brederodelaan
27276	1950	15 - 18 meter	Alnus glutinosa	Gemeente		West Dichtersbuurt	Brederodelaan
27277	1950	15 - 18 meter	Alnus glutinosa	Gemeente		West Dichtersbuurt	Brederodelaan
27323	1950	0 - 6 meter	Salix alba	Waterschap		West De Faktorijs en De Vendel	Munnikenweg
27398	1960	0 - 6 meter	Salix alba	Gemeente		West Dichtersbuurt	Dichterslaan
27510	1960	0 - 6 meter	Salix alba	Gemeente		West Dichtersbuurt	Dichterslaan
27511	1960	0 - 6 meter	Salix alba	Gemeente		West Dichtersbuurt	Dichterslaan
27512	1960	0 - 6 meter	Salix alba	Gemeente		West Dichtersbuurt	Dichterslaan
27517	1975	15 - 18 meter	Fagus sylvatica	Gemeente		West Schepenbuurt	De Reede
27521	1975	15 - 18 meter	Quercus robur	Gemeente		West Schepenbuurt	De Reede
27523	1975	15 - 18 meter	Fagus sylvatica	Gemeente		West Schepenbuurt	De Reede
27524	1975	15 - 18 meter	Quercus robur	Gemeente		West Schepenbuurt	De Reede
27527	1980	15 - 18 meter	Quercus robur	Gemeente		West Schepenbuurt	De Reede
27528	1982	15 - 18 meter	Quercus robur	Gemeente		West Schepenbuurt	De Reede

27530	1982	15 - 18 meter	Fagus sylvatica	Gemeente		West Schepenbuurt	De Reede
27578	1982	15 - 18 meter	Ulmus hollandica	Gemeente		West Schepenbuurt	Rondwg-west
27601	1975	15 - 18 meter	Quercus robur	Gemeente		West Schepenbuurt	Schoener
27620	1930	15 - 18 meter	Quercus robur	Gemeente		West Dichtersbuurt	S0126
27699	1970	18 - 24 meter	Quercus palustris	Gemeente		West De Faktorij en De Vendel	Rondwg-west
27700	1950	15 - 18 meter	Quercus robur	Gemeente		West Dichtersbuurt	Honzenelleboogpark
27701	1950	15 - 18 meter	Betula pendula	Gemeente		West Dichtersbuurt	Honzenelleboogpark
27703	1960	15 - 18 meter	Quercus robur	Gemeente		West Dichtersbuurt	Honzenelleboogpark
27705	1930	15 - 18 meter	Fagus sylvatica	Gemeente		West Dichtersbuurt	Honzenelleboogpark
27706	1930	15 - 18 meter	Fagus sylvatica	Gemeente		West Dichtersbuurt	Honzenelleboogpark
27707	1930	15 - 18 meter	Fagus sylvatica	Particulier	6	West Dichtersbuurt	Vondellaan
27708	1930	15 - 18 meter	Fagus sylvatica	Particulier	6	West Dichtersbuurt	Vondellaan
27710	1974	12 - 15 meter	Alnus glutinosa	Gemeente		West Dichtersbuurt	Vondellaan
27711	1989	12 - 15 meter	Quercus robur	Gemeente		West Dichtersbuurt	Vondellaan
27712	1950	15 - 18 meter	Alnus glutinosa	Gemeente		West Dichtersbuurt	Vondellaan
27743	1950	18 - 24 meter	Quercus robur	Gemeente		West Dichtersbuurt	Honzenelleboogpark
27744	1950	18 - 24 meter	Quercus robur	Gemeente		West Dichtersbuurt	Honzenelleboogpark
27749	1960	0 - 6 meter	Salix alba	Gemeente		West Dichtersbuurt	Dichterslaan
27762	1950	15 - 18 meter	Alnus glutinosa	Gemeente		West Dichtersbuurt	Vondellaan
27763	1970	12 - 15 meter	Alnus glutinosa	Gemeente		West Dichtersbuurt	Vondellaan
27764	1974	12 - 15 meter	Alnus glutinosa	Gemeente		West Dichtersbuurt	Vondellaan
27765	1974	12 - 15 meter	Alnus glutinosa	Gemeente		West Dichtersbuurt	Vondellaan
27775	1960	15 - 18 meter	Quercus robur	Gemeente		West Dichtersbuurt	Vondellaan
27778	1950	15 - 18 meter	Alnus glutinosa	Gemeente		West Dichtersbuurt	Vondellaan
27779	1950	15 - 18 meter	Alnus glutinosa	Gemeente		West Dichtersbuurt	Vondellaan

27780	1950	15 - 18 meter	Alnus glutinosa	Gemeente		West Dichtersbuurt	Vondellaan
27781	1950	15 - 18 meter	Alnus glutinosa	Gemeente		West Dichtersbuurt	Vondellaan
27782	1950	15 - 18 meter	Quercus robur	Gemeente		West Dichtersbuurt	Vondellaan
27783	1950	15 - 18 meter	Quercus robur	Gemeente		West Dichtersbuurt	Vondellaan
27784	1950	15 - 18 meter	Alnus glutinosa	Gemeente		West Dichtersbuurt	Vondellaan
27787	1950	15 - 18 meter	Quercus robur	Gemeente		West Dichtersbuurt	Vondellaan
27812	1960	18 - 24 meter	Fagus sylvatica	Particulier	173a	West Dichtersbuurt	Dijkstraat
27818	1950	18 - 24 meter	Fagus sylvatica Atropurpurea	Particulier	161	West Dichtersbuurt	Dijkstraat
27844	1950	15 - 18 meter	Quercus robur	Gemeente		West Dichtersbuurt	Marsmanlaan
27845	1975	15 - 18 meter	Quercus robur	Gemeente		West Dichtersbuurt	Marsmanlaan
27894	1935	9 - 12 meter	Tilia europaea	Particulier	57	West Dichtersbuurt	Vondellaan
27895	1935	9 - 12 meter	Tilia europaea	Particulier	57	West Dichtersbuurt	Vondellaan
27904	1950	18 - 24 meter	Quercus robur	Gemeente		West Dichtersbuurt	Honzenelleboogpark
27905	1950	18 - 24 meter	Quercus robur	Gemeente		West Dichtersbuurt	Honzenelleboogpark
27906	1950	18 - 24 meter	Quercus robur	Gemeente		West Dichtersbuurt	Honzenelleboogpark
27907	1950	18 - 24 meter	Quercus robur	Gemeente		West Dichtersbuurt	Honzenelleboogpark
27910	1930	15 - 18 meter	Quercus robur	Gemeente		West Dichtersbuurt	S0126
27911	1950	15 - 18 meter	Quercus robur	Gemeente		West Dichtersbuurt	Vondellaan
27912	1950	15 - 18 meter	Quercus robur	Gemeente		West Dichtersbuurt	Vondellaan
27913	1950	12 - 15 meter	Quercus robur	Gemeente		West Dichtersbuurt	Vondellaan
27914	1950	12 - 15 meter	Quercus robur	Gemeente		West Dichtersbuurt	Vondellaan
27915	1950	15 - 18 meter	Quercus robur	Gemeente		West Dichtersbuurt	Vondellaan
27935	1950	6 - 9 meter	Malus domestica	Gemeente		West Dichtersbuurt	Van Maerlantstraat
27966	1950	18 - 24 meter	Quercus robur	Gemeente		West Dichtersbuurt	Honzenelleboogpark
27975	1950	0 - 6 meter	Salix alba	Gemeente		West Dichtersbuurt	Vondellaan

27977	1950	0 - 6 meter	Salix alba	Gemeente		West Dichtersbuurt	Vondellaan
27999	1970	12 - 15 meter	Fagus sylvatica	Gemeente		West Dichtersbuurt	Van Maerlantstraat
28026	1930	18 - 24 meter	Quercus robur	Gemeente		West Dichtersbuurt	Honzenelleboogpark
28027	1930	15 - 18 meter	Quercus robur	Gemeente		West Dichtersbuurt	Honzenelleboogpark
28028	1930	18 - 24 meter	Quercus robur	Gemeente		West Dichtersbuurt	Honzenelleboogpark
28030	1950	15 - 18 meter	Quercus robur	Gemeente		West Dichtersbuurt	Honzenelleboogpark
28107	1975	18 - 24 meter	Betula pendula	Gemeente		West De Faktorie en De Vendel	Rondwg-west
28109	1970	15 - 18 meter	Quercus robur	Gemeente		West De Faktorie en De Vendel	Rondwg-west
28110	1970	15 - 18 meter	Quercus robur	Gemeente		West De Faktorie en De Vendel	Rondwg-west
28114	1970	18 - 24 meter	Quercus robur	Gemeente		West De Faktorie en De Vendel	Rondwg-west
28115	1960	18 - 24 meter	Quercus robur	Gemeente		West De Faktorie en De Vendel	Rondwg-west
28142	1960	15 - 18 meter	Quercus rubra	Gemeente		West Schepenbuurt	Reling
28143	1960	15 - 18 meter	Quercus robur	Gemeente		West Schepenbuurt	Reling
28152	1960	15 - 18 meter	Quercus robur	Gemeente		West Dichtersbuurt	Vondellaan
28153	1950	15 - 18 meter	Quercus robur	Gemeente		West Dichtersbuurt	Vondellaan
28154	1950	15 - 18 meter	Quercus robur	Gemeente		West Dichtersbuurt	Vondellaan
28155	1950	15 - 18 meter	Quercus robur	Gemeente		West Dichtersbuurt	Vondellaan
28156	1950	15 - 18 meter	Quercus robur	Gemeente		West Dichtersbuurt	Vondellaan
28171	1970	15 - 18 meter	Betula pendula	Gemeente		West Dichtersbuurt	Aagje Dekenweg
28173	1950	15 - 18 meter	Quercus robur	Gemeente		West Dichtersbuurt	Aagje Dekenweg
28183	1970	15 - 18 meter	Betula nigra	Gemeente		West Schepenbuurt	De Wimpel
28185	1975	18 - 24 meter	Salix alba Liempde	Gemeente		West Schepenbuurt	De Wimpel
28202	1950	15 - 18 meter	Quercus robur	Derden		West Dichtersbuurt	Dijkstraat

28204	1960	15 - 18 meter	Quercus robur	Gemeente		West Schepenbuurt	Reling
28205	1960	15 - 18 meter	Quercus robur	Gemeente		West Schepenbuurt	Reling
28206	1960	15 - 18 meter	Quercus robur	Gemeente		West Schepenbuurt	Reling
28207	1960	15 - 18 meter	Quercus robur	Gemeente		West Schepenbuurt	Reling
28208	1960	15 - 18 meter	Quercus robur	Gemeente		West Schepenbuurt	Reling
28209	1960	15 - 18 meter	Quercus robur	Gemeente		West Schepenbuurt	Reling
28210	1960	15 - 18 meter	Quercus robur	Gemeente		West Schepenbuurt	Reling
28211	1960	15 - 18 meter	Quercus robur	Gemeente		West Schepenbuurt	Reling
28212	1960	15 - 18 meter	Quercus robur	Gemeente		West Schepenbuurt	Reling
28213	1960	9 - 12 meter	Quercus robur	Gemeente		West Schepenbuurt	Reling
28214	1960	15 - 18 meter	Quercus robur	Gemeente		West Schepenbuurt	Reling
28215	1960	15 - 18 meter	Quercus robur	Gemeente		West Schepenbuurt	Reling
28216	1960	15 - 18 meter	Quercus rubra	Gemeente		West Schepenbuurt	Reling
28239	1970	12 - 15 meter	Fagus sylvatica	Gemeente		West Dichtersbuurt	Van Maerlantstraat
28255	1950	18 - 24 meter	Quercus robur	Particulier	103	West Dichtersbuurt	Dijkstraat
28256	1950	18 - 24 meter	Quercus robur	Particulier	103	West Dichtersbuurt	Dijkstraat
28262	1950	15 - 18 meter	Quercus robur	Derden		West Dichtersbuurt	Dijkstraat
28264	1950	15 - 18 meter	Quercus robur	Derden		West Dichtersbuurt	Dijkstraat
28266	1950	18 - 24 meter	Quercus robur	Particulier	103	West Dichtersbuurt	Dijkstraat
28267	1950	18 - 24 meter	Quercus robur	Particulier	103	West Dichtersbuurt	Dijkstraat
28269	1950	18 - 24 meter	Quercus robur	Particulier	105	West Dichtersbuurt	Dijkstraat
28270	1950	6 - 9 meter	Tilia europaea	Particulier	128	West Dichtersbuurt	Dijkstraat
28272	1920	18 - 24 meter	Fagus sylvatica	Particulier	125a	West Dichtersbuurt	Dijkstraat
28273	1950	18 - 24 meter	Quercus robur	Particulier	102a	West Dichtersbuurt	Dijkstraat
28338	1980	18 - 24 meter	Populus canescens	Gemeente		West De Faktorij en De Vendel	Rondwg-west

28534	1950	0 - 6 meter	Salix alba	Water schap		West De Faktorij en De Vendel	Munnikenweg
28535	1950	0 - 6 meter	Salix alba	Water schap		West De Faktorij en De Vendel	Munnikenweg
28536	1950	0 - 6 meter	Salix alba	Water schap		West De Faktorij en De Vendel	Munnikenweg
28537	1950	0 - 6 meter	Salix alba	Water schap		West De Faktorij en De Vendel	Munnikenweg
28538	1950	0 - 6 meter	Salix alba	Water schap		West De Faktorij en De Vendel	Munnikenweg
28539	1950	0 - 6 meter	Salix alba	Water schap		West De Faktorij en De Vendel	Munnikenweg
28540	1950	0 - 6 meter	Salix alba	Water schap		West De Faktorij en De Vendel	Munnikenweg
28541	1950	0 - 6 meter	Salix alba	Water schap		West De Faktorij en De Vendel	Munnikenweg
28555	1960	15 - 18 meter	Quercus robur	Geme ente		West Dichtersbuurt	Honzenellebo ogpark
28631	1930	15 - 18 meter	Quercus robur	Partic ulier	59	West Dichtersbuurt	Vondellaan
28632	1930	18 - 24 meter	Quercus robur	Partic ulier	59	West Dichtersbuurt	Vondellaan
28633	1930	15 - 18 meter	Quercus robur	Partic ulier	59	West Dichtersbuurt	Vondellaan
28691	1950	15 - 18 meter	Quercus robur	Partic ulier	115	West Dichtersbuurt	Dijkstraat
28692	1950	15 - 18 meter	Quercus robur	Partic ulier	107	West Dichtersbuurt	Dijkstraat
28693	1950	15 - 18 meter	Quercus robur	Partic ulier	107	West Dichtersbuurt	Dijkstraat
28694	1950	15 - 18 meter	Quercus robur	Partic ulier	108	West Dichtersbuurt	Dijkstraat
28695	1950	15 - 18 meter	Quercus robur	Partic ulier	115	West Dichtersbuurt	Dijkstraat
28697	1930	18 - 24 meter	Quercus robur	Geme ente		West Dichtersbuurt	Honzenellebo ogpark
28698	1930	18 - 24 meter	Quercus robur	Geme ente		West Dichtersbuurt	Honzenellebo ogpark
28700	0	18 - 24 meter	Niet ingevuld	Geme ente		West Dichtersbuurt	Honzenellebo ogpark
28701	1930	18 - 24 meter	Quercus robur	Geme ente		West Dichtersbuurt	Honzenellebo ogpark

28717	1960	18 - 24 meter	Populus canescens	Gemeente		West De Faktorie en De Vendel	Rondweg-west
28734	1950	15 - 18 meter	Quercus robur	Particulier	115	West Dichtersbuurt	Dijkstraat
28735	1950	15 - 18 meter	Quercus robur	Particulier	115	West Dichtersbuurt	Dijkstraat
28737	1950	15 - 18 meter	Quercus robur	Particulier	115	West Dichtersbuurt	Dijkstraat
28738	1950	15 - 18 meter	Quercus robur	Particulier	115	West Dichtersbuurt	Dijkstraat
28739	1950	15 - 18 meter	Quercus robur	Particulier	115	West Dichtersbuurt	Dijkstraat
28814	1930	18 - 24 meter	Aesculus hippocastanum	Gemeente		West Dichtersbuurt	Honzenelleboogpark
28835	1950	15 - 18 meter	Quercus robur	Gemeente		West Dichtersbuurt	Vondellaan
28836	1950	15 - 18 meter	Quercus robur	Gemeente		West Dichtersbuurt	Vondellaan
28837	1950	15 - 18 meter	Quercus robur	Gemeente		West Dichtersbuurt	Vondellaan
28840	1960	15 - 18 meter	Quercus robur	Gemeente		West Dichtersbuurt	Vondellaan
28843	1974	12 - 15 meter	Alnus glutinosa	Gemeente		West Dichtersbuurt	Vondellaan
28844	1950	15 - 18 meter	Quercus robur	Gemeente		West Dichtersbuurt	Vondellaan
28845	1950	9 - 12 meter	Quercus robur	Gemeente		West Dichtersbuurt	Vondellaan
28847	1950	15 - 18 meter	Quercus robur	Gemeente		West Dichtersbuurt	Vondellaan
28858	1950	0 - 6 meter	Salix alba	Waterschap		West De Faktorie en De Vendel	Munnikenweg
28859	1950	0 - 6 meter	Salix alba	Waterschap		West De Faktorie en De Vendel	Munnikenweg
28860	1950	0 - 6 meter	Salix alba	Waterschap		West De Faktorie en De Vendel	Munnikenweg
28861	1950	0 - 6 meter	Salix alba	Waterschap		West De Faktorie en De Vendel	Munnikenweg
28862	1950	0 - 6 meter	Salix alba	Waterschap		West De Faktorie en De Vendel	Munnikenweg
28863	1950	0 - 6 meter	Salix alba	Waterschap		West De Faktorie en De Vendel	Munnikenweg

28864	1950	0 - 6 meter	Salix alba	Water schap		West De Faktorie en De Vendel	Munnikenweg
28904	1950	12 - 15 meter	Quercus robur	Gemeente		West Dichtersbuurt	Vondellaan
28905	1950	15 - 18 meter	Alnus glutinosa	Gemeente		West Dichtersbuurt	Vondellaan
28908	1960	15 - 18 meter	Quercus robur	Gemeente		West Dichtersbuurt	Vondellaan
28924	1950	0 - 6 meter	Salix alba	Water schap		West De Faktorie en De Vendel	Munnikenweg
28925	1950	0 - 6 meter	Salix alba	Water schap		West De Faktorie en De Vendel	Munnikenweg
28926	1975	12 - 15 meter	Salix sepulcralis tristis	Water schap		West De Faktorie en De Vendel	Munnikenweg
28927	1950	0 - 6 meter	Salix alba	Water schap		West De Faktorie en De Vendel	Munnikenweg
28928	1950	0 - 6 meter	Salix alba	Water schap		West De Faktorie en De Vendel	Munnikenweg
28929	1950	0 - 6 meter	Salix alba	Water schap		West De Faktorie en De Vendel	Munnikenweg
28930	1950	0 - 6 meter	Salix alba	Water schap		West De Faktorie en De Vendel	Munnikenweg
28949	1950	15 - 18 meter	Quercus robur	Particulier	115	West Dichtersbuurt	Dijkstraat
28950	1950	18 - 24 meter	Quercus rubra	Particulier	173a	West Dichtersbuurt	Dijkstraat
28951	1950	15 - 18 meter	Quercus robur	Particulier	115	West Dichtersbuurt	Dijkstraat
28952	1950	15 - 18 meter	Quercus robur	Particulier	115	West Dichtersbuurt	Dijkstraat
28953	1960	15 - 18 meter	Quercus robur	Particulier	105a	West Dichtersbuurt	Dijkstraat
28954	1960	18 - 24 meter	Quercus robur	Particulier	153	West Dichtersbuurt	Dijkstraat
28955	1960	15 - 18 meter	Quercus robur	Particulier	105a	West Dichtersbuurt	Dijkstraat
28956	1950	0 - 6 meter	Salix alba	Water schap		West De Faktorie en De Vendel	Munnikenweg
29080	1950	15 - 18 meter	Quercus robur	Gemeente		West Dichtersbuurt	Honzenelleboogpark

29137	1950	0 - 6 meter	Salix alba	Water schap		West De Faktoriaj en De Vendel	Munnikenweg
29160	1950	0 - 6 meter	Salix alba	Water schap		West De Faktoriaj en De Vendel	Munnikenweg
29161	1950	0 - 6 meter	Salix alba	Water schap		West De Faktoriaj en De Vendel	Munnikenweg
29208	1980	15 - 18 meter	Ulmus hollandica Groeneveld	Geme ente		West De Faktoriaj en De Vendel	Rondwg-west
29213	1970	18 - 24 meter	Quercus robur	Geme ente		West De Faktoriaj en De Vendel	Rondwg-west
29258	1990	18 - 24 meter	Populus trichocarpa Heimburger	Geme ente		West Dichtersbuurt	Honzenellebo ogpark
29259	1990	18 - 24 meter	Populus trichocarpa Heimburger	Geme ente		West Dichtersbuurt	Honzenellebo ogpark
29343	1930	6 - 9 meter	Tilia europaea	Partic ulier	40	West De Faktoriaj en De Vendel	Munnikenweg
29427	1950	0 - 6 meter	Salix alba	Water schap		West De Faktoriaj en De Vendel	Munnikenweg
29539	1950	15 - 18 meter	Alnus glutinosa	Geme ente		West Dichtersbuurt	Vondellaan
29540	1950	12 - 15 meter	Quercus robur	Geme ente		West Dichtersbuurt	Vondellaan
29541	1950	12 - 15 meter	Betula pendula	Geme ente		West Dichtersbuurt	Vondellaan
29543	1950	12 - 15 meter	Betula pendula	Geme ente		West Dichtersbuurt	Vondellaan
29545	1950	15 - 18 meter	Quercus robur	Geme ente		West Dichtersbuurt	Vondellaan
29622	1930	6 - 9 meter	Tilia europaea	Partic ulier	40a	West De Faktoriaj en De Vendel	Munnikenweg
29623	1930	6 - 9 meter	Tilia europaea	Partic ulier	40a	West De Faktoriaj en De Vendel	Munnikenweg
29624	1950	15 - 18 meter	Fagus sylvatica Atropunicea	Partic ulier	50	West De Faktoriaj en De Vendel	Munnikenweg
29625	1950	15 - 18 meter	Fagus sylvatica Atropunicea	Partic ulier	50	West De Faktoriaj en De Vendel	Munnikenweg

29626	1950	15 - 18 meter	Fagus sylvatica Atropunicea	Partic ulier	50	West De Faktorij en De Vendel	Munnikenweg
29627	1930	6 - 9 meter	Tilia europaea	Partic ulier	40	West De Faktorij en De Vendel	Munnikenweg
29628	1930	6 - 9 meter	Tilia europaea	Partic ulier	40	West De Faktorij en De Vendel	Munnikenweg
29629	1945	6 - 9 meter	Tilia europaea	Partic ulier	40	West De Faktorij en De Vendel	Munnikenweg
29630	1960	18 - 24 meter	Quercus rubra	Partic ulier	44	West De Faktorij en De Vendel	Munnikenweg
29668	1980	15 - 18 meter	Ulmus hollandica Groeneveld	Geme ente		West De Faktorij en De Vendel	De Schans
29690	1950	0 - 6 meter	Salix alba	Water schap		West De Faktorij en De Vendel	Munnikenweg
29691	1950	0 - 6 meter	Salix alba	Water schap		West De Faktorij en De Vendel	Munnikenweg
29692	1950	0 - 6 meter	Salix alba	Water schap		West De Faktorij en De Vendel	Munnikenweg
29774	1950	15 - 18 meter	Quercus robur	Geme ente		West Dichtersbuurt	Vondellaan
29775	1950	15 - 18 meter	Quercus robur	Geme ente		West Dichtersbuurt	Vondellaan
29776	1950	15 - 18 meter	Alnus glutinosa	Geme ente		West Dichtersbuurt	Vondellaan
29777	1950	12 - 15 meter	Alnus glutinosa	Geme ente		West Dichtersbuurt	Vondellaan
29778	1950	12 - 15 meter	Quercus robur	Geme ente		West Dichtersbuurt	Vondellaan
29780	1950	15 - 18 meter	Alnus glutinosa	Geme ente		West Dichtersbuurt	Vondellaan
29781	1950	15 - 18 meter	Alnus glutinosa	Geme ente		West Dichtersbuurt	Vondellaan
29782	1950	15 - 18 meter	Alnus glutinosa	Geme ente		West Dichtersbuurt	Vondellaan
29783	1950	15 - 18 meter	Alnus glutinosa	Geme ente		West Dichtersbuurt	Vondellaan
29829	1974	15 - 18 meter	Quercus robur	Geme ente		West Bezuiden de Dijkstraat	Rondwg-west
29830	1974	15 - 18 meter	Quercus robur	Geme ente		West Bezuiden de Dijkstraat	Rondwg-west

29831	1974	15 - 18 meter	Quercus robur	Gemeente		West Bezuiden de Dijkstraat	Rondwg-west
29872	1980	15 - 18 meter	Ulmus hollandica Groeneveld	Gemeente		West De Faktorijs en De Vendel	Rondwg-west
29873	1980	15 - 18 meter	Ulmus hollandica Groeneveld	Gemeente		West De Faktorijs en De Vendel	Rondwg-west
29917	1960	15 - 18 meter	Quercus robur	Particulier	105a	West Dichtersbuurt	Dijkstraat
29918	1960	15 - 18 meter	Quercus robur	Particulier	105a	West Dichtersbuurt	Dijkstraat
29919	1960	15 - 18 meter	Quercus robur	Particulier	105a	West Dichtersbuurt	Dijkstraat
29920	1950	18 - 24 meter	Quercus robur	Particulier	105	West Dichtersbuurt	Dijkstraat
29948	1980	15 - 18 meter	Ulmus hollandica Groeneveld	Gemeente		West De Faktorijs en De Vendel	Rondwg-west
29949	1980	15 - 18 meter	Ulmus hollandica Groeneveld	Gemeente		West De Faktorijs en De Vendel	Rondwg-west
30025	1980	15 - 18 meter	Ulmus hollandica Groeneveld	Gemeente		West De Faktorijs en De Vendel	Rondwg-west
30029	1974	15 - 18 meter	Quercus robur	Gemeente		West Bezuiden de Dijkstraat	Rondwg-west
30064	1980	15 - 18 meter	Ulmus hollandica Groeneveld	Gemeente		West De Faktorijs en De Vendel	Rondwg-west
30066	1980	15 - 18 meter	Ulmus hollandica Groeneveld	Gemeente		West De Faktorijs en De Vendel	Rondwg-west
30077	1980	18 - 24 meter	Ulmus hollandica Groeneveld	Gemeente		West De Faktorijs en De Vendel	Rondwg-west
30078	1980	18 - 24 meter	Ulmus hollandica Groeneveld	Gemeente		West De Faktorijs en De Vendel	Rondwg-west
30080	1980	15 - 18 meter	Ulmus hollandica Groeneveld	Gemeente		West De Faktorijs en De Vendel	Rondwg-west
30081	1985	15 - 18 meter	Ulmus hollandica Groeneveld	Gemeente		West De Faktorijs en De Vendel	Rondwg-west
30087	1974	15 - 18 meter	Quercus robur	Gemeente		West Bezuiden de Dijkstraat	Rondwg-west

30088	1974	15 - 18 meter	Quercus robur	Gemeente		West Bezuiden de Dijkstraat	Rondwg-west
30101	1980	15 - 18 meter	Ulmus hollandica Groeneveld	Gemeente		West De Faktorij en De Vendel	Rondwg-west
30102	1980	15 - 18 meter	Ulmus hollandica Groeneveld	Gemeente		West De Faktorij en De Vendel	Rondwg-west
30103	1980	15 - 18 meter	Ulmus hollandica Groeneveld	Gemeente		West De Faktorij en De Vendel	Rondwg-west
30104	1980	15 - 18 meter	Acer pseudoplatanus	Gemeente		West De Faktorij en De Vendel	Rondwg-west
30105	1945	6 - 9 meter	Tilia europaea	Gemeente		West De Faktorij en De Vendel	Rondwg-west
30126	1980	15 - 18 meter	Ulmus hollandica Groeneveld	Gemeente		West De Faktorij en De Vendel	Rondwg-west
30145	1985	0 - 6 meter	Salix alba	Gemeente		West De Faktorij en De Vendel	Vendelier
30162	1945	6 - 9 meter	Tilia europaea	Gemeente		West De Faktorij en De Vendel	Rondwg-west
30200	1980	15 - 18 meter	Ulmus hollandica Groeneveld	Gemeente		West De Faktorij en De Vendel	Rondwg-west
30201	1980	18 - 24 meter	Ulmus hollandica Groeneveld	Gemeente		West De Faktorij en De Vendel	Rondwg-west
30202	1980	15 - 18 meter	Ulmus hollandica Groeneveld	Gemeente		West De Faktorij en De Vendel	Rondwg-west
30203	1980	15 - 18 meter	Ulmus hollandica Groeneveld	Gemeente		West De Faktorij en De Vendel	Rondwg-west
30204	1988	15 - 18 meter	Ulmus hollandica Groeneveld	Gemeente		West De Faktorij en De Vendel	Rondwg-west
30205	1988	15 - 18 meter	Ulmus hollandica Groeneveld	Gemeente		West De Faktorij en De Vendel	Rondwg-west
30307	1980	15 - 18 meter	Ulmus hollandica Groeneveld	Gemeente		West De Faktorij en De Vendel	Rondwg-west
30309	1980	15 - 18 meter	Ulmus hollandica Groeneveld	Gemeente		West De Faktorij en De Vendel	Rondwg-west

30310	1980	15 - 18 meter	Ulmus hollandica Groeneveld	Gemeente		West De Faktoriaj en De Vendel	Rondwg-west
30311	1980	15 - 18 meter	Ulmus hollandica Groeneveld	Gemeente		West De Faktoriaj en De Vendel	Rondwg-west
30331	1960	18 - 24 meter	Populus canescens	Gemeente		West De Faktoriaj en De Vendel	Vendelier
30369	1980	15 - 18 meter	Ulmus hollandica Groeneveld	Gemeente		West De Faktoriaj en De Vendel	Rondwg-west
30383	1960	> 24 meter	Populus canadensis	Gemeente		West De Faktoriaj en De Vendel	Vendelier
30388	1960	18 - 24 meter	Populus canescens	Gemeente		West De Faktoriaj en De Vendel	Vendelier
30389	1960	18 - 24 meter	Populus canescens	Gemeente		West De Faktoriaj en De Vendel	Vendelier
30407	1950	15 - 18 meter	Quercus robur	Gemeente		West Bezuiden de Dijkstraat	Rondwg-west
30499	1930	18 - 24 meter	Quercus robur	Gemeente		West Dichtersbuurt	Honzenellebo ogpark
30500	1930	18 - 24 meter	Quercus robur	Gemeente		West Dichtersbuurt	Honzenellebo ogpark
30541	1930	15 - 18 meter	Quercus robur	Gemeente		West Dichtersbuurt	Honzenellebo ogpark
30542	1930	15 - 18 meter	Quercus robur	Gemeente		West Dichtersbuurt	Honzenellebo ogpark
30543	1930	18 - 24 meter	Quercus robur	Gemeente		West Dichtersbuurt	Honzenellebo ogpark
30546	1930	18 - 24 meter	Quercus robur	Gemeente		West Dichtersbuurt	Honzenellebo ogpark
30550	1930	18 - 24 meter	Quercus robur	Gemeente		West Dichtersbuurt	Honzenellebo ogpark
30557	1930	18 - 24 meter	Quercus robur	Gemeente		West Dichtersbuurt	Honzenellebo ogpark
30558	1930	18 - 24 meter	Quercus robur	Gemeente		West Dichtersbuurt	Honzenellebo ogpark
30559	1930	18 - 24 meter	Quercus robur	Gemeente		West Dichtersbuurt	Honzenellebo ogpark
30560	1930	18 - 24 meter	Quercus robur	Gemeente		West Dichtersbuurt	Honzenellebo ogpark
30609	1950	15 - 18 meter	Quercus robur	Gemeente		West Bezuiden de Dijkstraat	Rondwg-west

30610	1950	18 - 24 meter	Quercus robur	Gemeente		West Bezuiden de Dijkstraat	Rondwg-west
30630	1980	15 - 18 meter	Ulmus hollandica Groeneveld	Gemeente		West De Faktorij en De Vendel	Rondwg-west
30631	1980	15 - 18 meter	Ulmus hollandica Groeneveld	Gemeente		West De Faktorij en De Vendel	Rondwg-west
30632	1980	15 - 18 meter	Ulmus hollandica Groeneveld	Gemeente		West De Faktorij en De Vendel	Rondwg-west
30690	1980	15 - 18 meter	Ulmus hollandica Groeneveld	Gemeente		West De Faktorij en De Vendel	Rondwg-west
30691	1980	15 - 18 meter	Ulmus hollandica Groeneveld	Gemeente		West De Faktorij en De Vendel	Rondwg-west
30692	1980	15 - 18 meter	Ulmus hollandica Groeneveld	Gemeente		West De Faktorij en De Vendel	Rondwg-west
30693	1980	15 - 18 meter	Ulmus hollandica Groeneveld	Gemeente		West De Faktorij en De Vendel	Rondwg-west
30694	1980	15 - 18 meter	Ulmus hollandica Groeneveld	Gemeente		West De Faktorij en De Vendel	Rondwg-west
30695	1980	15 - 18 meter	Ulmus hollandica Groeneveld	Gemeente		West De Faktorij en De Vendel	Rondwg-west
30696	1980	15 - 18 meter	Ulmus hollandica Groeneveld	Gemeente		West De Faktorij en De Vendel	Rondwg-west
30697	1980	15 - 18 meter	Ulmus hollandica Groeneveld	Gemeente		West De Faktorij en De Vendel	Rondwg-west
30698	1980	15 - 18 meter	Ulmus hollandica Groeneveld	Gemeente		West De Faktorij en De Vendel	Rondwg-west
30732	1920	18 - 24 meter	Quercus robur	Particulier	6	West De Faktorij en De Vendel	Wildeman
30737	1945	18 - 24 meter	Quercus robur	Gemeente		West Dichtersbuurt	S0126
30747	1970	15 - 18 meter	Acer pseudoplatanus	Particulier	249	Noordwest De Batterijen	Nieuwewg-noord
30748	1960	15 - 18 meter	Quercus robur	Particulier	245	Noordwest De Batterijen	Nieuwewg-noord
30754	1970	18 - 24 meter	Abies grandis	Gemeente		Noordwest t Hoorntje	Begraafplaats Munnikenhof

30755	1970	> 24 meter	Fagus sylvatica	Gemeente		Noordwest t Hoorntje	Holleweg
30756	1950	18 - 24 meter	Tilia europaea	Gemeente		Noordwest t Hoorntje	Begraafplaats Munnikenhof
30757	1980	15 - 18 meter	Quercus palustris	Gemeente	249	Noordwest t Hoorntje	Holleweg
30758	1950	18 - 24 meter	Fagus sylvatica	Gemeente	249	Noordwest t Hoorntje	Holleweg
30759	1960	18 - 24 meter	Acer platanoides	Gemeente		Noordwest t Hoorntje	Begraafplaats Munnikenhof
30760	1965	15 - 18 meter	Ulmus hollandica Dampieri	Gemeente		Noordwest t Hoorntje	Begraafplaats Munnikenhof
30761	1975	15 - 18 meter	Acer negundo	Gemeente		Noordwest t Hoorntje	Begraafplaats Munnikenhof
30762	1975	18 - 24 meter	Prunus serotina	Gemeente		West De Faktorie en De Vendel	Rondwg-west
30763	1970	15 - 18 meter	Tilia europaea	Gemeente		Noordwest t Hoorntje	Begraafplaats Munnikenhof
30764	1930	18 - 24 meter	Quercus robur	Gemeente		Noordwest t Hoorntje	Begraafplaats Munnikenhof
30765	1920	15 - 18 meter	Fagus sylvatica	Gemeente		Noordwest Molenbrug	Oude begraafplaats
30766	1920	15 - 18 meter	Fagus sylvatica	Gemeente	249	Noordwest t Hoorntje	Holleweg
30768	1920	15 - 18 meter	Fagus sylvatica	Gemeente	249	Noordwest t Hoorntje	Holleweg
30769	1920	15 - 18 meter	Fagus sylvatica	Gemeente	249	Noordwest t Hoorntje	Holleweg
30770	1920	12 - 15 meter	Fagus sylvatica	Gemeente	249	Noordwest t Hoorntje	Holleweg
30771	1920	15 - 18 meter	Fagus sylvatica	Gemeente	249	Noordwest t Hoorntje	Holleweg
30772	1920	15 - 18 meter	Fagus sylvatica	Gemeente	249	Noordwest t Hoorntje	Holleweg
30773	1920	15 - 18 meter	Fagus sylvatica	Gemeente	249	Noordwest t Hoorntje	Holleweg
30774	1920	15 - 18 meter	Fagus sylvatica	Gemeente	249	Noordwest t Hoorntje	Holleweg
30775	1920	15 - 18 meter	Fagus sylvatica	Gemeente	249	Noordwest t Hoorntje	Holleweg
30776	1920	15 - 18 meter	Fagus sylvatica	Gemeente		Noordwest Molenbrug	Oude begraafplaats
30777	1920	15 - 18 meter	Fagus sylvatica	Gemeente		Noordwest Molenbrug	Oude begraafplaats
30778	1920	15 - 18 meter	Fagus sylvatica	Gemeente	249	Noordwest t Hoorntje	Holleweg
30779	1920	15 - 18 meter	Fagus sylvatica	Gemeente	249	Noordwest t Hoorntje	Holleweg

30780	1920	15 - 18 meter	Fagus sylvatica	Gemeente	249	Noordwest Molenbrug	Oude begraafplaats
30781	1920	15 - 18 meter	Fagus sylvatica	Gemeente	249	Noordwest t Hoorntje	Holleweg
30782	1920	15 - 18 meter	Fagus sylvatica	Gemeente		Noordwest Molenbrug	Oude begraafplaats
30783	1920	15 - 18 meter	Fagus sylvatica	Gemeente		Noordwest Molenbrug	Oude begraafplaats
30785	1920	15 - 18 meter	Fagus sylvatica	Gemeente		Noordwest Molenbrug	Oude begraafplaats
30786	1920	15 - 18 meter	Fagus sylvatica	Gemeente		Noordwest Molenbrug	Oude begraafplaats
30787	1920	15 - 18 meter	Fagus sylvatica	Gemeente		Noordwest Molenbrug	Oude begraafplaats
30788	1920	15 - 18 meter	Fagus sylvatica	Gemeente		Noordwest Molenbrug	Oude begraafplaats
30789	1920	18 - 24 meter	Fagus sylvatica	Gemeente		Noordwest Molenbrug	Oude begraafplaats
30790	1950	18 - 24 meter	Tilia europaea	Gemeente		Noordwest t Hoorntje	Begraafplaats Munnikenhof
30791	1950	> 24 meter	Populus nigra Italica	Gemeente		Noordwest t Hoorntje	Begraafplaats Munnikenhof
30792	1980	15 - 18 meter	Betula pendula	Gemeente		Noordwest De Pol	Buurtlaan west
30793	1975	15 - 18 meter	Ulmus hollandica	Particulier	123	Noordwest De Pol	Buurtlaan west
30794	1940	15 - 18 meter	Quercus robur	Derden	314b	Noordwest De Batterijen	Nieuwewg-noord
30795	1940	15 - 18 meter	Quercus robur	Derden	314b	Noordwest De Batterijen	Nieuwewg-noord
30796	1985	15 - 18 meter	Salix alba	Gemeente		West De Faktorie en De Vendel	Koningsschot
30800	1980	12 - 15 meter	Tilia europaea Euchlora	Particulier	8	West De Faktorie en De Vendel	Wildeman
30801	1980	12 - 15 meter	Tilia cordata	Particulier	8	West De Faktorie en De Vendel	Wildeman
30802	1975	15 - 18 meter	Metasequoia glyptostroboides	Particulier	90	West De Faktorie en De Vendel	Munnikenweg
30803	1970	0 - 6 meter	Malus domestica	Derden	92	West De Faktorie en De Vendel	Munnikenweg
30804	1970	0 - 6 meter	Malus domestica	Particulier	92	West De Faktorie en De Vendel	Munnikenweg
30805	1970	0 - 6 meter	Malus domestica	Particulier	92	West De Faktorie en De Vendel	Munnikenweg

30806	1970	18 - 24 meter	Populus tremula	Water schap		West De Faktorie en De Vendel	Munnikenweg
30807	1950	0 - 6 meter	Salix alba	Water schap		West De Faktorie en De Vendel	Munnikenweg
30808	1980	9 - 12 meter	Sophora japonica	Particulier	58	West De Faktorie en De Vendel	Munnikenweg
30809	1975	15 - 18 meter	Metasequoia glyptostroboides	Particulier	66	West De Faktorie en De Vendel	Munnikenweg
30810	1970	18 - 24 meter	Salix alba	Particulier	70	West De Faktorie en De Vendel	Munnikenweg
30811	1975	15 - 18 meter	Metasequoia glyptostroboides	Particulier	72	West De Faktorie en De Vendel	Munnikenweg
30812	1975	9 - 12 meter	Catalpa bignonioides	Particulier	80	West De Faktorie en De Vendel	Munnikenweg
30813	1965	15 - 18 meter	Fraxinus excelsior	Water schap		West De Faktorie en De Vendel	Munnikenweg
30814	1950	0 - 6 meter	Salix alba	Water schap		West De Faktorie en De Vendel	Munnikenweg
30815	1950	0 - 6 meter	Salix alba	Derden		West De Faktorie en De Vendel	Munnikenweg
30816	1950	0 - 6 meter	Salix alba	Derden		West De Faktorie en De Vendel	Munnikenweg
30817	1950	0 - 6 meter	Salix alba	Derden		West De Faktorie en De Vendel	Munnikenweg
30818	1950	0 - 6 meter	Salix alba	Derden	249	West De Faktorie en De Vendel	Munnikenweg
30819	1950	0 - 6 meter	Salix alba	Derden		West De Faktorie en De Vendel	Munnikenweg
30821	1960	0 - 6 meter	Salix alba	Derden		West De Faktorie en De Vendel	Munnikenweg
30822	1970	15 - 18 meter	Betula nigra	Particulier	38	Noordwest De Compagnie	Stationsstraat
30823	1960	15 - 18 meter	Betula nigra	Particulier	157	Noordwest De Pol	Buurtlaan west
30825	1975	15 - 18 meter	Betula nigra	Derden	46	Noordwest De Pol	Koninginnelaan

30826	1975	15 - 18 meter	Gleditsia triacanthos	Derden	126	Noordwest De Pol	Prins Bernhardlaan
30830	1970	15 - 18 meter	Cedrus atlantica	Particulier	17	Noordwest De Pol	S005N
30831	1975	15 - 18 meter	Robinia pseudoacacia Sandraudiga	Gemeente		Noordwest t Hoorntje	Nieuweweg
30832	1975	15 - 18 meter	Robinia pseudoacacia Sandraudiga	Gemeente		Noordwest t Hoorntje	Nieuweweg
30833	1975	15 - 18 meter	Robinia pseudoacacia Bessoniana	Gemeente		Noordwest t Hoorntje	Julianastraat
30836	1975	15 - 18 meter	Robinia pseudoacacia Bessoniana	Gemeente		Noordwest t Hoorntje	Julianastraat
30837	1970	15 - 18 meter	Pseudotsuga menziesii	Gemeente		Noordwest Molenbrug	Oude begraafplaats
30838	1950	18 - 24 meter	Robinia pseudoacacia	Derden	63	Centrum Beatrixstraat e.o.	Beatrixstraat
30839	1930	15 - 18 meter	Fagus sylvatica Atropurpurea	Particulier	7	Centrum Koopcentrum	Markt
30840	1980	12 - 15 meter	Acer saccharinum	Gemeente		Centrum Koopcentrum	Bevrijdingslaan
30841	1980	12 - 15 meter	Acer saccharinum	Gemeente		Centrum Koopcentrum	Bevrijdingslaan
30842	1980	12 - 15 meter	Acer saccharinum	Gemeente		Centrum Koopcentrum	Bevrijdingslaan
30843	1980	12 - 15 meter	Acer saccharinum	Gemeente		Centrum Koopcentrum	Bevrijdingslaan
30844	1970	15 - 18 meter	Gleditsia triacanthos	Particulier	6	Noordwest Molenbrug	Panhuis
30845	1960	18 - 24 meter	Fagus sylvatica Atropurpurea	Particulier	38	Noordwest t Hoorntje	Gladiolenstraat
30846	1975	15 - 18 meter	Betula nigra	Woonstichting	41	Noordwest t Hoorntje	Dahliastraat
30847	1970	18 - 24 meter	Quercus palustris	Gemeente		Noordwest Molenbrug	Pr Willem-Alexanderprk
30848	1970	18 - 24 meter	Quercus palustris	Gemeente		Noordwest Molenbrug	Pr Willem-Alexanderprk
30849	1975	12 - 15 meter	Acer platanoides Royal Red	Derden		Zuidwest t Goeie Spoor e.o.	Kanaalweg
30850	1970	15 - 18 meter	Salix sepulcralis tristis	Gemeente		Zuidoost Engelenburg	De Sterke Arm
30851	1970	15 - 18 meter	Salix sepulcralis tristis	Gemeente		Zuidoost Engelenburg	De Sterke Arm
30852	1980	15 - 18 meter	Platanus acerifolia	Gemeente		Zuidoost Engelenburg	Boompjesgoed

30853	1970	15 - 18 meter	Populus canescens	Gemeente		Zuidoost Engelenburg	Vijftien Morgen
30854	1970	18 - 24 meter	Populus canadensis	Derden		Zuidoost Engelenburg	Spanjaardsgoed
30855	1970	18 - 24 meter	Salix alba	Derden		Zuidoost Engelenburg	Vijftien Morgen
30856	1970	18 - 24 meter	Salix alba	Derden		Zuidoost Engelenburg	Vijftien Morgen
30857	1960	18 - 24 meter	Quercus palustris	Derden		Zuidoost Engelenburg	Spanjaardsgoed
30858	1960	18 - 24 meter	Quercus palustris	Derden		Zuidoost Engelenburg	Spanjaardsgoed
30859	1960	18 - 24 meter	Quercus palustris	Derden		Zuidoost Engelenburg	Spanjaardsgoed
30860	1960	18 - 24 meter	Quercus palustris	Woonstichting	20	Zuidoost Engelenburg	Boompjesgoed
30861	1960	15 - 18 meter	Quercus palustris	Woonstichting	20	Zuidoost Engelenburg	Boompjesgoed
30862	1970	18 - 24 meter	Cedrus atlantica	Particulier	40	Zuidwest t Goeie Spoor e.o.	Kerkewijk
30863	1970	15 - 18 meter	Liquidambar styraciflua	Derden	3	Zuidwest t Goeie Spoor e.o.	Eikenlaan
30867	1975	6 - 9 meter	Prunus serrulata Kanzan	Derden		Zuidoost Engelenburg	Boompjesgoed
30868	1975	6 - 9 meter	Prunus serrulata Kanzan	Derden		Zuidoost Engelenburg	Boompjesgoed
30869	1980	12 - 15 meter	Fagus sylvatica	Gemeente		Zuidoost Engelenburg	Boompjesgoed
30870	1980	12 - 15 meter	Fagus sylvatica	Gemeente		Zuidoost Engelenburg	Boompjesgoed
30871	1980	12 - 15 meter	Fagus sylvatica	Gemeente		Zuidoost Engelenburg	Boompjesgoed
30872	1980	12 - 15 meter	Fagus sylvatica	Gemeente		Zuidoost Engelenburg	Boompjesgoed
30873	1980	15 - 18 meter	Platanus acerifolia	Gemeente		Zuidoost Engelenburg	Boompjesgoed
30874	1980	15 - 18 meter	Platanus acerifolia	Gemeente		Zuidoost Engelenburg	Boompjesgoed
30875	1980	15 - 18 meter	Platanus acerifolia	Gemeente		Zuidoost Engelenburg	Boompjesgoed
30876	1960	> 24 meter	Acer saccharinum	Gemeente		Zuidoost Engelenburg	De Palmen Grift
30877	1975	15 - 18 meter	Ulmus hollandica	Gemeente		Zuidoost Engelenburg	De Palmen Grift

30878	1970	9 - 12 meter	Salix alba	Gemeente		Zuidoost Engelenburg	De Palmen Grift
30879	1970	15 - 18 meter	Quercus palustris	Gemeente		Zuidoost Engelenburg	De Palmen Grift
30880	1970	> 24 meter	Populus balsamifera	Gemeente		Zuidoost Engelenburg	De Palmen Grift
30881	1970	> 24 meter	Populus balsamifera	Gemeente		Zuidoost Engelenburg	De Palmen Grift
30882	1970	> 24 meter	Populus balsamifera	Gemeente		Zuidoost Engelenburg	De Palmen Grift
30883	1970	> 24 meter	Populus balsamifera	Gemeente		Zuidoost Engelenburg	De Palmen Grift
30884	1970	> 24 meter	Populus balsamifera	Gemeente		Zuidoost Engelenburg	De Palmen Grift
30885	1970	> 24 meter	Populus balsamifera	Gemeente		Zuidoost Engelenburg	De Palmen Grift
30886	1970	> 24 meter	Populus balsamifera	Gemeente		Zuidoost Engelenburg	De Palmen Grift
30888	1960	> 24 meter	Populus canescens	Gemeente		Zuidoost Engelenburg	De Palmen Grift
30889	1960	> 24 meter	Populus canescens	Gemeente		Zuidoost Engelenburg	De Palmen Grift
30890	1960	> 24 meter	Populus canescens	Gemeente		Zuidoost Engelenburg	De Palmen Grift
30891	1960	> 24 meter	Populus canescens	Gemeente		Zuidoost Engelenburg	De Palmen Grift
30892	1970	12 - 15 meter	Corylus colurna	Woonstichting		Zuidoost Engelenburg	De Palmen Grift
30893	1970	15 - 18 meter	Salix sepulcralis Chrysocoma	Gemeente		Zuidoost Engelenburg	De Palmen Grift
30894	1980	12 - 15 meter	Cedrus atlantica	Particulier	20	Noordoost Dragonder Noord	t Koetshuis
30895	1975	18 - 24 meter	Metasequoia glyptostroboides	Particulier	22	Noordoost Dragonder Noord	t Koetshuis
30896	1975	12 - 15 meter	Salix sepulcralis tristis	Particulier	22	Noordoost Dragonder Noord	t Koetshuis
30897	1975	12 - 15 meter	Salix sepulcralis tristis	Particulier	28	Noordoost Dragonder Noord	t Koetshuis
30900	1960	18 - 24 meter	Quercus robur	Particulier	17	Noordoost Dragonder Noord	Blauwgras
30901	1960	18 - 24 meter	Quercus robur	Particulier	17	Noordoost Dragonder Noord	Blauwgras
30902	1970	18 - 24 meter	Quercus palustris	Gemeente		Noordoost Spitsbergen	Buurtlaan oost

30903	1960	15 - 18 meter	Salix sepulcralis tristis	Particulier	1	Noordoost Spitsbergen	Willem Barentszstraat
30904	1970	18 - 24 meter	Quercus palustris	Derden	62	Noordoost Spitsbergen	Buurtlaan oost
30906	1975	15 - 18 meter	Ulmus hollandica Commelin	Derden		Noordoost Dragonder Noord	Ronde Erf
30908	1970	15 - 18 meter	Quercus robur	Gemeente		Zuidwest t Goeie Spoor e.o.	t Goeie Spoor
30909	1970	15 - 18 meter	Quercus robur	Gemeente		Zuidwest t Goeie Spoor e.o.	t Goeie Spoor
30910	1970	15 - 18 meter	Quercus robur	Gemeente		Zuidwest t Goeie Spoor e.o.	t Goeie Spoor
30911	1960	15 - 18 meter	Acer platanoides Royal Red	Woonstichting		Zuidwest Franse Gat	David Tenierslaan
30912	1970	18 - 24 meter	Robinia pseudoacacia	Woonstichting		Zuidwest Franse Gat	David Tenierslaan
30913	1970	18 - 24 meter	Robinia pseudoacacia	Woonstichting		Zuidwest Franse Gat	David Tenierslaan
30914	1940	18 - 24 meter	Pinus nigra	Particulier	26	Zuidwest Franse Gat	Gabriel Metsulaan
30915	1960	18 - 24 meter	Ulmus hollandica	Woonstichting		Zuidwest Franse Gat	Rembrandtpark
30916	1970	15 - 18 meter	Acer platanoides Crimson King	Gemeente		Noordwest Molenbrug	Geerseweg
30917	1970	15 - 18 meter	Acer platanoides Crimson King	Gemeente		Noordwest Molenbrug	Geerseweg
30918	1970	15 - 18 meter	Acer platanoides Crimson King	Gemeente		Noordwest Molenbrug	Geerseweg
30919	1980	12 - 15 meter	Araucaria araucana	Woonstichting	31	Zuidwest Franse Gat	Jan van Goyenstraat
30920	1945	15 - 18 meter	Fagus sylvatica Atropunicea	Particulier	1	Zuidwest t Goeie Spoor e.o.	Eikenlaan
30921	1970	15 - 18 meter	Tilia europaea	Derden	1	Zuidwest Franse Gat	Patrimoniumlaan
30922	1960	18 - 24 meter	Quercus robur	Particulier	266	Zuidwest Franse Gat	Kerkewijk
30923	1950	18 - 24 meter	Fagus sylvatica	Particulier	262	Zuidwest Franse Gat	Kerkewijk

30926	1970	18 - 24 meter	Abies grandis	Particulier	250	Zuidwest Franse Gat	Kerkewijk
30928	1970	15 - 18 meter	Cedrus atlantica	Particulier	160	Zuidwest Franse Gat	Kerkewijk
30929	1950	18 - 24 meter	Robinia pseudoacacia	Derden	149	Zuidwest Franse Gat	Kerkewijk
30931	1960	15 - 18 meter	Betula pendula	Derden	149	Zuidwest Franse Gat	Kerkewijk
30932	1960	15 - 18 meter	Platanus acerifolia	Derden	92	Zuidwest Franse Gat	Kerkewijk
30933	1960	15 - 18 meter	Platanus acerifolia	Derden	92	Zuidwest Franse Gat	Kerkewijk
30934	1960	15 - 18 meter	Platanus acerifolia	Derden	92a	Zuidwest Franse Gat	Kerkewijk
30935	1980	15 - 18 meter	Pinus nigra	Particulier	98	Zuidwest Franse Gat	Kerkewijk
30936	1980	15 - 18 meter	Ginkgo biloba	Particulier	106	Zuidwest Franse Gat	Kerkewijk
30937	1965	18 - 24 meter	Betula pendula	Derden	125	Zuidwest Franse Gat	Kerkewijk
30938	1970	15 - 18 meter	Aesculus hippocastanum	Gemeente		Zuidwest Franse Gat	Bergweg
30939	1970	15 - 18 meter	Cedrus atlantica	Particulier	1	Zuidwest Salamander	Walenburg
30941	1970	12 - 15 meter	Cedrus atlantica	Particulier	9	Zuidwest Salamander	Walenburg
30942	1980	15 - 18 meter	Pinus nigra	Particulier	38	Zuidwest Salamander	Lunenburg
30943	1970	12 - 15 meter	Fagus sylvatica Atropurpurea	Particulier	11	Zuidwest Salamander	Lunenburg
30945	1975	15 - 18 meter	Ulmus hollandica	Derden	55	Noordwest Molenbrug	Trommelaar
30946	1970	9 - 12 meter	Platanus acerifolia	Gemeente		Centrum Koopcentrum	Zwaaiplein
30947	1970	6 - 9 meter	Platanus acerifolia	Gemeente		Centrum Schrijverswijk	Verlaat
30948	1975	18 - 24 meter	Populus balsamifera	Derden	22	Centrum Schrijverswijk	Verlaat
30949	1975	15 - 18 meter	Sophora japonica	Particulier	8	Noordoost Dragonder Noord	Lange Vore
30950	1970	15 - 18 meter	Salix sepulcralis tristis	Gemeente		Noordoost Dragonder Noord	t Voorhuis
30951	1975	18 - 24 meter	Salix alba	Gemeente		Noordoost Dragonder Noord	t Voorhuis
30952	1950	15 - 18 meter	Tilia europaea	Particulier	90	Noordoost Veenendaal Oost	Buurtlaan oost

30953	1950	15 - 18 meter	Tilia europaea	Particulier	90	Noordoost Veenendaal Oost	Buurtlaan oost
30954	1950	15 - 18 meter	Tilia europaea	Particulier	90	Noordoost Veenendaal Oost	Buurtlaan oost
30955	1950	15 - 18 meter	Quercus robur	Particulier	169	Noordoost Veenendaal Oost	Buurtlaan oost
30956	1950	> 24 meter	Populus alba	Particulier	55	Zuidwest t Goeie Spoor e.o.	Kerkewijk
30957	1940	18 - 24 meter	Cedrus atlantica	Particulier	63	Zuidwest t Goeie Spoor e.o.	Kerkewijk
30958	1960	15 - 18 meter	Tilia europaea	Derden	69	Zuidwest t Goeie Spoor e.o.	Kerkewijk
30959	1900	15 - 18 meter	Robinia pseudoacacia	Derden		West Componisten buurt	Ruisseveen
30960	1935	15 - 18 meter	Robinia pseudoacacia	Derden		West Componisten buurt	Ruisseveen
30961	1935	15 - 18 meter	Robinia pseudoacacia	Derden		West Componisten buurt	Ruisseveen
30962	1930	15 - 18 meter	Quercus robur	Gemeente		West Vogelbuurt	Tuinfluitier
30963	1930	15 - 18 meter	Quercus robur	Gemeente		West Vogelbuurt	Tuinfluitier
30964	1920	9 - 12 meter	Quercus robur	Derden	1	West Componisten buurt	Ruisseveen
30965	1960	15 - 18 meter	Quercus robur	Derden		West Componisten buurt	Ruisseveen
30966	1930	9 - 12 meter	Pyrus communis	Derden		West Componisten buurt	Mahlerpad
30967	1930	9 - 12 meter	Pyrus communis	Derden	1	West Componisten buurt	Mahlerpad
30968	1930	9 - 12 meter	Pyrus communis	Derden	1	West Componisten buurt	Mahlerpad
30972	1950	15 - 18 meter	Salix alba	Gemeente		West Componisten buurt	Mahlerpad
30973	1980	15 - 18 meter	Tilia europaea	Derden	2	West Vogelbuurt	Goudvink

30975	1980	15 - 18 meter	Fraxinus excelsior	Derden	2	West Vogelbuurt	Goudvink
30977	1980	15 - 18 meter	Quercus palustris	Gemeente		West Vogelbuurt	De Wiekslag
30978	1970	18 - 24 meter	Fraxinus angustifolia Raywood	Waterschap		West Oudeveen/De Schans e.o.	Panhuis
30980	1980	12 - 15 meter	Juglans regia	Gemeente		West Oudeveen/De Schans e.o.	Essenberg
30981	1970	18 - 24 meter	Populus tremula	Waterschap		West De Faktorie en De Vendel	Munnikenweg
30982	1970	18 - 24 meter	Populus tremula	Waterschap		West De Faktorie en De Vendel	Munnikenweg
30983	1970	15 - 18 meter	Salix alba	Particulier	48	West Componistenbuurt	Vivaldistraat
30984	1960	0 - 6 meter	Salix alba	Derden		West De Faktorie en De Vendel	Munnikenweg
30985	1960	0 - 6 meter	Salix alba	Derden		West De Faktorie en De Vendel	Munnikenweg
30986	1960	0 - 6 meter	Salix alba	Derden		West De Faktorie en De Vendel	Munnikenweg
30987	1960	0 - 6 meter	Salix alba	Derden		West De Faktorie en De Vendel	Munnikenweg
30988	1960	0 - 6 meter	Salix alba	Derden		West De Faktorie en De Vendel	Munnikenweg
30989	1960	0 - 6 meter	Salix alba	Derden		West De Faktorie en De Vendel	Munnikenweg
30990	1960	0 - 6 meter	Salix alba	Derden		West De Faktorie en De Vendel	Munnikenweg
30991	1980	15 - 18 meter	Quercus robur Fastigiata	Particulier	38a	West Oudeveen/De Schans e.o.	Munnikenweg
30992	1970	15 - 18 meter	Quercus robur	Derden	25	West Vogelbuurt	Slagvink
30993	1950	0 - 6 meter	Alnus glutinosa	Gemeente		West Componistenbuurt	Wagnerpad
30994	1950	15 - 18 meter	Alnus glutinosa	Gemeente		West Vogelbuurt	Groenvink

30995	1950	0 - 6 meter	Fraxinus excelsior	Gemeente		West Vogelbuurt	Appelvink
30996	1950	0 - 6 meter	Fraxinus excelsior	Gemeente		West Vogelbuurt	Appelvink
30997	1950	0 - 6 meter	Fraxinus excelsior	Gemeente		West Vogelbuurt	Appelvink
30998	1950	15 - 18 meter	Fraxinus excelsior	Particulier	2b	West Oudeveen/De Schans e.o.	Schadijk
30999	1975	15 - 18 meter	Quercus robur	Gemeente		West Vogelbuurt	S007N
31000	1975	15 - 18 meter	Quercus robur	Gemeente		West Vogelbuurt	S007N
31001	1975	12 - 15 meter	Quercus robur	Gemeente		West Vogelbuurt	Boerenwaluw
31003	1960	18 - 24 meter	Quercus robur	Derden		Noordwest Molenbrug	Pr Willem-Alexanderprk
31004	1960	15 - 18 meter	Quercus robur	Derden		Noordwest Molenbrug	Pr Willem-Alexanderprk
31005	1970	15 - 18 meter	Carpinus betulus	Gemeente		Noordwest Molenbrug	Pr Willem-Alexanderprk
31007	1970	15 - 18 meter	Betula utilis jacquemontii	Derden		Centrum Beatrixstraat e.o.	Duivenpark
31008	1970	15 - 18 meter	Betula utilis jacquemontii	Derden		Centrum Beatrixstraat e.o.	Duivenpark
31009	1970	15 - 18 meter	Betula utilis jacquemontii	Derden		Centrum Beatrixstraat e.o.	Duivenpark
31010	1970	12 - 15 meter	Fagus sylvatica Rotundifolia	Derden		Noordwest Molenbrug	Pr Willem-Alexanderprk
31011	1970	> 24 meter	Populus canadensis	Gemeente		Noordoost Veenendaal Oost	Gelders Benedeneind
31012	1970	15 - 18 meter	Acer platanoides Royal Red	Particulier	15	Noordoost Veenendaal Oost	Gelders Benedeneind
31013	1970	12 - 15 meter	Ulmus carpinifolia Wredei	Particulier	15	Noordoost Veenendaal Oost	Gelders Benedeneind
31014	1950	15 - 18 meter	Salix sepulcralis Chrysocoma	Particulier	13	Noordoost Veenendaal Oost	Gelders Benedeneind
31015	1975	9 - 12 meter	Alnus glutinosa	Waterschap	thv 17a	Noordoost Veenendaal Oost	Gelders Benedeneind
31016	1950	0 - 6 meter	Tilia europaea	Particulier	21	Noordoost Veenendaal Oost	Gelders Benedeneind

31017	1950	0 - 6 meter	<i>Tilia europaea</i>	Particulier	21	Noordoost Veenendaal Oost	Gelders Benedeneind
31018	1970	18 - 24 meter	<i>Betula pendula</i>	Particulier	131	Zuidoost Engelenburg	De Tinneweide
31019	1970	18 - 24 meter	<i>Betula pendula</i>	Particulier	131	Zuidoost Engelenburg	De Tinneweide
31020	1970	15 - 18 meter	<i>Salix sepulcralis</i> <i>Chrysocoma</i>	Particulier	137	Zuidoost Engelenburg	De Tinneweide
31021	1970	15 - 18 meter	<i>Salix sepulcralis</i> <i>Chrysocoma</i>	Particulier	139	Zuidoost Engelenburg	De Tinneweide
31022	1960	15 - 18 meter	<i>Fagus sylvatica</i> <i>Atropunicea</i>	Particulier	143	Zuidoost Engelenburg	De Tinneweide
31023	1970	15 - 18 meter	<i>Fagus sylvatica</i> <i>Atropunicea</i>	Particulier	145	Zuidoost Engelenburg	De Tinneweide
31024	1970	15 - 18 meter	<i>Fagus sylvatica</i> <i>Atropunicea</i>	Particulier	145	Zuidoost Engelenburg	De Tinneweide
31025	1970	15 - 18 meter	<i>Salix sepulcratis</i> <i>Chrysocoma</i>	Particulier	149	Zuidoost Engelenburg	De Tinneweide
31026	1960	15 - 18 meter	<i>Salix sepulcratis</i> <i>Chrysocoma</i>	Particulier	169	Zuidoost Engelenburg	De Tinneweide
31027	1970	15 - 18 meter	<i>Salix sepulcratis</i> <i>Chrysocoma</i>	Particulier	159	Zuidoost Engelenburg	De Tinneweide
31028	1960	18 - 24 meter	<i>Salix alba</i>	Gemeente		Zuidoost Engelenburg	Stadspark
31030	1970	12 - 15 meter	<i>Pinus nigra</i>	Derden		Zuidoost Engelenburg	De Grote Pekken
31037	1960	15 - 18 meter	<i>Pinus nigra</i>	Derden	3	Zuidoost Engelenburg	De Grote Pekken
31038	1960	15 - 18 meter	<i>Pinus nigra</i>	Derden	3	Zuidoost Engelenburg	De Grote Pekken
31039	1960	15 - 18 meter	<i>Pinus nigra</i>	Derden	3	Zuidoost Engelenburg	De Grote Pekken
31040	1970	> 24 meter	<i>Populus nigra</i> <i>Italica</i>	Gemeente		Centrum Beatrixstraat e.o.	Weverij
31041	1970	> 24 meter	<i>Populus nigra</i> <i>Italica</i>	Gemeente		Centrum Beatrixstraat e.o.	Weverij
31042	1970	> 24 meter	<i>Populus nigra</i> <i>Italica</i>	Gemeente		Centrum Beatrixstraat e.o.	Weverij
31043	1950	15 - 18 meter	<i>Pinus strobus</i>	Particulier	19	Zuidwest t Goeie Spoor e.o.	Kanaalweg
31044	1930	15 - 18 meter	<i>Quercus robur</i>	Particulier		Zuidoost Boslaan e.o.	Dennenlaan
31045	1930	15 - 18 meter	<i>Quercus robur</i>	Particulier	141	Zuidwest Franse Gat	Kerkewijk
31046	1930	15 - 18 meter	<i>Quercus robur</i>	Particulier	141	Zuidwest Franse Gat	Kerkewijk

31047	1930	15 - 18 meter	Quercus robur	Particulier	141	Zuidwest Franse Gat	Kerkewijk
31048	1930	15 - 18 meter	Quercus robur	Particulier	141	Zuidwest Franse Gat	Kerkewijk
31049	1930	15 - 18 meter	Quercus robur	Particulier	141	Zuidwest Franse Gat	Kerkewijk
31050	1930	15 - 18 meter	Quercus robur	Particulier	143	Zuidwest Franse Gat	Kerkewijk
31051	1930	15 - 18 meter	Quercus robur	Particulier	143	Zuidwest Franse Gat	Kerkewijk
31052	1930	15 - 18 meter	Quercus robur	Particulier	143	Zuidwest Franse Gat	Kerkewijk
31053	1930	15 - 18 meter	Quercus robur	Particulier	145	Zuidwest Franse Gat	Kerkewijk
31054	1930	15 - 18 meter	Quercus robur	Particulier	145	Zuidwest Franse Gat	Kerkewijk
31055	1930	15 - 18 meter	Quercus robur	Particulier	145	Zuidwest Franse Gat	Kerkewijk
31056	1930	15 - 18 meter	Quercus robur	Particulier	145	Zuidwest Franse Gat	Kerkewijk
31058	1930	15 - 18 meter	Quercus robur	Particulier	147	Zuidwest Franse Gat	Kerkewijk
31059	1930	15 - 18 meter	Quercus robur	Particulier	147	Zuidwest Franse Gat	Kerkewijk
31061	1980	12 - 15 meter	Liriodendron tulipifera	Particulier	6	Zuidoost Boslaan e.o.	Dennenlaan
31062	1930	18 - 24 meter	Quercus robur	Particulier	18a	Zuidoost Boslaan e.o.	Monte Christolaan
31063	1930	18 - 24 meter	Quercus robur	Particulier	121	Zuidwest Franse Gat	Kerkewijk
31064	1930	18 - 24 meter	Quercus robur	Particulier	121	Zuidwest Franse Gat	Kerkewijk
31065	1930	18 - 24 meter	Quercus robur	Particulier	123	Zuidwest Franse Gat	Kerkewijk
31066	1930	18 - 24 meter	Quercus robur	Particulier	123	Zuidwest Franse Gat	Kerkewijk
31067	1930	18 - 24 meter	Quercus robur	Particulier	123	Zuidwest Franse Gat	Kerkewijk
31068	1930	18 - 24 meter	Quercus robur	Particulier	123	Zuidwest Franse Gat	Kerkewijk
31069	1930	18 - 24 meter	Quercus robur	Particulier	121	Zuidwest Franse Gat	Kerkewijk
31070	1930	18 - 24 meter	Quercus robur	Particulier	123	Zuidwest Franse Gat	Kerkewijk
31071	1930	18 - 24 meter	Quercus robur	Particulier	129	Zuidwest Franse Gat	Kerkewijk
31072	1930	18 - 24 meter	Quercus robur	Particulier	129	Zuidwest Franse Gat	Kerkewijk
31074	1930	18 - 24 meter	Quercus robur	Particulier	129	Zuidwest Franse Gat	Kerkewijk

31075	1930	18 - 24 meter	Quercus robur	Particulier	131	Zuidwest Franse Gat	Kerkewijk
31076	1930	18 - 24 meter	Quercus robur	Particulier	131	Zuidwest Franse Gat	Kerkewijk
31077	1930	18 - 24 meter	Quercus robur	Particulier	131	Zuidwest Franse Gat	Kerkewijk
31078	1930	18 - 24 meter	Quercus robur	Particulier	133	Zuidwest Franse Gat	Kerkewijk
31079	1970	15 - 18 meter	Carpinus betulus Fastigiata	Gemeente		Zuidwest Franse Gat	Dr. Colijnstraat
31080	1970	15 - 18 meter	Carpinus betulus Fastigiata	Gemeente		Zuidwest Franse Gat	Dr. Colijnstraat
31081	1950	15 - 18 meter	Robinia pseudoacacia	Gemeente	3	Zuidwest Franse Gat	Karel Fabritiusstraat
31082	1960	15 - 18 meter	Carpinus betulus	Woonstichting	49	Zuidwest Franse Gat	Westersingel
31083	1960	15 - 18 meter	Carpinus betulus	Woonstichting	49	Zuidwest Franse Gat	Westersingel
31084	1960	18 - 24 meter	Carpinus betulus	Woonstichting	61	Zuidwest Franse Gat	Westersingel
31085	1955	15 - 18 meter	Acer campestre	Woonstichting	91	Zuidwest Franse Gat	Westersingel
31086	1955	15 - 18 meter	Acer campestre	Woonstichting	91	Zuidwest Franse Gat	Westersingel
31087	1955	15 - 18 meter	Acer campestre	Woonstichting	91	Zuidwest Franse Gat	Westersingel
31088	1970	15 - 18 meter	Fagus sylvatica	Woonstichting	91	Zuidwest Franse Gat	Westersingel
31089	1960	15 - 18 meter	Quercus robur	Derden		Zuidwest Franse Gat	Thorbeckesingel
31090	1960	15 - 18 meter	Quercus robur	Derden		Zuidwest Franse Gat	Thorbeckesingel
31092	1960	18 - 24 meter	Quercus robur	Particulier	35a	Zuidwest Franse Gat	Bergweg
31093	1960	18 - 24 meter	Quercus robur	Particulier	35a	Zuidwest Franse Gat	Bergweg
31095	1930	18 - 24 meter	Quercus robur	Particulier	133	Zuidwest Franse Gat	Kerkewijk
31096	1930	18 - 24 meter	Quercus robur	Particulier	133	Zuidwest Franse Gat	Kerkewijk
31097	1930	18 - 24 meter	Quercus robur	Particulier	133	Zuidwest Franse Gat	Kerkewijk

31098	1960	15 - 18 meter	Pinus nigra	Particulier	42	Zuidoost Boslaan e.o.	Middellaan
31099	1960	15 - 18 meter	Pinus nigra	Particulier	42	Zuidoost Boslaan e.o.	Middellaan
31100	1960	15 - 18 meter	Pinus nigra	Particulier	42	Zuidoost Boslaan e.o.	Middellaan
31101	1920	15 - 18 meter	Fagus sylvatica	Derden		Zuidoost Het Ambacht	Joodse begraafplaats
31102	1920	15 - 18 meter	Fagus sylvatica	Derden		Zuidoost Het Ambacht	Joodse begraafplaats
31103	1960	15 - 18 meter	Fagus sylvatica	Derden		Zuidoost Het Ambacht	Joodse begraafplaats
31104	1950	15 - 18 meter	Quercus robur	Derden		Zuidoost Het Ambacht	Joodse begraafplaats
31105	1930	15 - 18 meter	Acer pseudoplatanus	Derden		Zuidoost Het Ambacht	Joodse begraafplaats
31106	1920	15 - 18 meter	Acer pseudoplatanus	Derden		Zuidoost Het Ambacht	Joodse begraafplaats
31107	1930	15 - 18 meter	Acer pseudoplatanus	Derden		Zuidoost Het Ambacht	Joodse begraafplaats
31108	1950	15 - 18 meter	Betula pendula	Derden		Zuidoost Het Ambacht	Joodse begraafplaats
31109	1950	15 - 18 meter	Fagus sylvatica	Derden		Zuidoost Het Ambacht	Joodse begraafplaats
31110	1930	15 - 18 meter	Acer pseudoplatanus	Derden		Zuidoost Het Ambacht	Joodse begraafplaats
31112	1975	15 - 18 meter	Quercus cerris	Particulier	14	Zuidoost Nijverkamp	De Smalle Zijde
31113	1980	15 - 18 meter	Tilia europaea	Particulier	5	Zuidoost Nijverkamp	De Smalle Zijde
31115	1960	12 - 15 meter	Salix alba	Gemeente		Noordoost Spitsbergen	Grote Beer
31117	1975	15 - 18 meter	Salix alba	Particulier	26	Noordoost Dragonder Noord	Haverveld
31118	1970	18 - 24 meter	Salix alba	Gemeente		Noordoost Dragonder Noord	Grote Beer
31119	1970	18 - 24 meter	Salix alba	Gemeente		Noordoost Dragonder Noord	Grote Beer
31120	1975	15 - 18 meter	Salix sepulcralis Chrysocoma	Particulier	50	Noordoost Dragonder Noord	Roggeveld
31121	1975	15 - 18 meter	Salix sepulcralis Chrysocoma	Particulier	46	Noordoost Dragonder Noord	Roggeveld
31122	1975	15 - 18 meter	Metasequoia glyptostroboides	Derden	10	Noordwest t Hoorntje	1e Melmseweg
31123	1950	18 - 24 meter	Quercus robur	Gemeente		West Dichtersbuurt	Honzenelleboogpark

31124	1950	18 - 24 meter	Quercus robur	Gemeente		West Dichtersbuurt	Honzenelleboogpark
31125	1950	18 - 24 meter	Quercus robur	Gemeente		West Dichtersbuurt	Honzenelleboogpark
31126	1950	18 - 24 meter	Quercus robur	Gemeente		West Dichtersbuurt	Honzenelleboogpark
31127	1950	18 - 24 meter	Quercus robur	Gemeente		West Dichtersbuurt	Honzenelleboogpark
31128	1950	18 - 24 meter	Quercus robur	Gemeente		West Dichtersbuurt	Honzenelleboogpark
31129	1950	18 - 24 meter	Quercus robur	Gemeente		West Dichtersbuurt	Honzenelleboogpark
31130	1970	18 - 24 meter	Ulmus hollandica	Gemeente		West Schepenbuurt	Regge
31132	1980	15 - 18 meter	Abies grandis	Particulier	28	West Schepenbuurt	Driemaster
31133	1975	15 - 18 meter	Fagus sylvatica	Derden		West Schepenbuurt	t Kofschip
31135	1980	15 - 18 meter	Fraxinus angustifolia Raywood	Derden		West Schepenbuurt	t Kofschip
31136	1980	15 - 18 meter	Fraxinus angustifolia Raywood	Derden		West Schepenbuurt	t Kofschip
31137	1950	15 - 18 meter	Quercus robur	Particulier	178	West Dichtersbuurt	Dijkstraat-west
31138	1950	15 - 18 meter	Quercus robur	Particulier	178	West Dichtersbuurt	Dijkstraat-west
31139	1950	15 - 18 meter	Quercus robur	Particulier	178	West Dichtersbuurt	Dijkstraat-west
31140	1950	15 - 18 meter	Quercus robur	Particulier	178	West Dichtersbuurt	Dijkstraat-west
31141	1950	15 - 18 meter	Quercus robur	Particulier	178	West Dichtersbuurt	Dijkstraat-west
31142	1950	15 - 18 meter	Quercus robur	Gemeente		West Dichtersbuurt	Dijkstraat-west
31143	1950	15 - 18 meter	Quercus robur	Gemeente		West Dichtersbuurt	Dijkstraat-west
31144	1950	15 - 18 meter	Quercus robur	Gemeente		West Dichtersbuurt	Dijkstraat-west
31145	1950	18 - 24 meter	Quercus robur	Gemeente		West Dichtersbuurt	Dijkstraat-west
31146	1970	15 - 18 meter	Quercus robur	Particulier	2	West Dichtersbuurt	Betje Wolfflaan
31149	1975	15 - 18 meter	Fagus sylvatica	Woningstichting	5	Noordwest Molenbrug	Korte Molenstraat
31150	1975	15 - 18 meter	Fagus sylvatica	Woningstichting	5	Noordwest Molenbrug	Korte Molenstraat

31151	1970	9 - 12 meter	Cedrus atlantica	Particulier	200	Noordwest t Hoorntje	Nieuweweg
31152	1980	15 - 18 meter	Fraxinus angustifolia Raywood	Gemeente		West De Faktoriaj en De Vendel	Rondwg-west
31153	1980	15 - 18 meter	Fraxinus angustifolia Raywood	Gemeente		West De Faktoriaj en De Vendel	Rondwg-west
31154	1975	18 - 24 meter	Ulmus hollandica Groeneveld	Gemeente		West De Faktoriaj en De Vendel	Rondwg-west
31155	1975	18 - 24 meter	Ulmus hollandica Groeneveld	Gemeente		West De Faktoriaj en De Vendel	Rondwg-west
31156	1975	18 - 24 meter	Ulmus hollandica Groeneveld	Gemeente		West De Faktoriaj en De Vendel	Rondwg-west
31157	1985	15 - 18 meter	Quercus robur	Gemeente		West De Faktoriaj en De Vendel	Rondwg-west
31160	1975	18 - 24 meter	Ulmus hollandica Groeneveld	Gemeente		West De Faktoriaj en De Vendel	Rondwg-west
31161	1975	18 - 24 meter	Ulmus hollandica Groeneveld	Gemeente		West De Faktoriaj en De Vendel	Rondwg-west
31162	1975	18 - 24 meter	Ulmus hollandica Groeneveld	Gemeente		West De Faktoriaj en De Vendel	Rondwg-west
31163	1975	18 - 24 meter	Ulmus hollandica Groeneveld	Gemeente		West De Faktoriaj en De Vendel	Rondwg-west
31164	1975	18 - 24 meter	Ulmus hollandica Groeneveld	Gemeente		West De Faktoriaj en De Vendel	Rondwg-west
31165	1975	18 - 24 meter	Ulmus hollandica Groeneveld	Gemeente		West De Faktoriaj en De Vendel	Rondwg-west
31166	1975	18 - 24 meter	Ulmus hollandica Groeneveld	Gemeente		West De Faktoriaj en De Vendel	Rondwg-west
31167	1975	18 - 24 meter	Ulmus hollandica Groeneveld	Gemeente		West De Faktoriaj en De Vendel	Rondwg-west
31168	1975	18 - 24 meter	Ulmus hollandica Groeneveld	Gemeente		West De Faktoriaj en De Vendel	Rondwg-west
31169	1975	18 - 24 meter	Ulmus hollandica Groeneveld	Gemeente		West De Faktoriaj en De Vendel	Rondwg-west
31170	1970	15 - 18 meter	Quercus rubra	Particulier	74	West Dichtersbuurt	Dijkstraat

31171	1920	18 - 24 meter	Quercus robur	Gemeente		West Schepenbuurt	Reling
31172	1950	15 - 18 meter	Quercus robur	Particulier	10	West Schepenbuurt	Houtwal
31173	1950	15 - 18 meter	Quercus robur	Particulier	10	West Schepenbuurt	Houtwal
31174	1940	18 - 24 meter	Quercus robur	Particulier	4	West Bezuiden de Dijkstraat	Zandheувelweg
31175	1900	> 24 meter	Quercus robur	Derden		West Bezuiden de Dijkstraat	Zandheувelweg
31176	1900	18 - 24 meter	Quercus robur	Derden		West Bezuiden de Dijkstraat	Zandheувelweg
31178	1970	12 - 15 meter	Betula nigra	Particulier	5	West Schepenbuurt	Eekwal
31179	1975	15 - 18 meter	Acer pseudoplatanus	Particulier	102	West Dichtersbuurt	Dijkstraat
31180	1960	15 - 18 meter	Quercus robur	Derden		West Dichtersbuurt	Dijkstraat
31181	1970	18 - 24 meter	Tilia europaea	Gemeente		West Schepenbuurt	Anker
31182	1970	18 - 24 meter	Tilia europaea	Gemeente	57	West Schepenbuurt	Anker
31183	1970	18 - 24 meter	Tilia europaea	Gemeente		West Schepenbuurt	Anker
31184	1979	15 - 18 meter	Quercus robur	Gemeente		West Schepenbuurt	H046A
31185	1979	15 - 18 meter	Quercus robur	Gemeente		West Schepenbuurt	H046A
31187	1970	18 - 24 meter	Betula pendula	Particulier	114-115	Zuidwest Franse Gat	Thorbeckesingel
31188	1930	18 - 24 meter	Quercus robur	Particulier		West Bezuiden de Dijkstraat	Zandheувelweg
31189	1930	18 - 24 meter	Quercus robur	Particulier		West Bezuiden de Dijkstraat	Zandheувelweg
31190	1970	15 - 18 meter	Fagus sylvatica Atropurpurea	Derden	2a	Centrum Koopcentrum	Nieuweweg
31191	1980	6 - 9 meter	Pinus nigra	Derden	2a	Centrum Koopcentrum	Nieuweweg
31192	1975	12 - 15 meter	Juglans regia	Derden	2a	Centrum Koopcentrum	Nieuweweg
31193	1950	15 - 18 meter	Fagus sylvatica Atropunicea	Particulier	24	Centrum Vijgendam e.o.	Prins Bernhardlaan
31194	1970	15 - 18 meter	Fagus sylvatica	Derden		Centrum Vijgendam e.o.	Prins Bernhardlaan

31195	1960	15 - 18 meter	Ailanthus altissima	Gemeente		Centrum Koopcentrum	Brouwersstraat
31196	1965	15 - 18 meter	Gleditsia triacanthos	Gemeente		Centrum Koopcentrum	Brouwersstraat
31198	1965	18 - 24 meter	Acer saccharinum Laciniatum Wieri	Gemeente		Centrum Vijgendam e.o.	Kleine Beer
31199	1970	15 - 18 meter	Fagus sylvatica	Gemeente		Centrum Vijgendam e.o.	Kleine Beer
31200	1960	15 - 18 meter	Quercus robur	Derden	1	Zuidoost Het Ambacht	Industrielaan
31201	1960	15 - 18 meter	Quercus robur	Derden	1	Zuidoost Het Ambacht	Industrielaan
31202	1960	15 - 18 meter	Quercus robur	Derden	1	Zuidoost Het Ambacht	Industrielaan
31203	1960	15 - 18 meter	Quercus robur	Derden	1	Zuidoost Het Ambacht	Industrielaan
31204	1960	15 - 18 meter	Quercus robur	Derden	1	Zuidoost Het Ambacht	Industrielaan
31205	1960	15 - 18 meter	Quercus robur	Derden	1	Zuidoost Het Ambacht	Industrielaan
31206	1960	15 - 18 meter	Quercus robur	Derden	1	Zuidoost Het Ambacht	Industrielaan
31207	1960	12 - 15 meter	Betula nigra	Derden	10	Noordoost Spitsbergen	Grote Beer
31208	1975	15 - 18 meter	Pinus strobus	Derden	10	Noordoost Spitsbergen	Grote Beer
31209	1970	15 - 18 meter	Salix sepulcratis Chrysocoma	Derden	10	Noordoost Spitsbergen	Grote Beer
31210	1975	15 - 18 meter	Pinus strobus	Derden	10	Noordoost Spitsbergen	Grote Beer
31211	1975	18 - 24 meter	Quercus coccinea	Derden	10	Noordoost Spitsbergen	Grote Beer
31212	1975	18 - 24 meter	Quercus coccinea	Derden	10	Noordoost Spitsbergen	Grote Beer
31213	1975	18 - 24 meter	Quercus coccinea	Derden	10	Noordoost Spitsbergen	Grote Beer
31214	1975	18 - 24 meter	Quercus coccinea	Derden	10	Noordoost Spitsbergen	Grote Beer
31215	1975	18 - 24 meter	Quercus coccinea	Derden		Noordoost Spitsbergen	Grote Beer
31216	1975	18 - 24 meter	Quercus coccinea	Derden	10	Noordoost Spitsbergen	Grote Beer
31217	1975	18 - 24 meter	Quercus coccinea	Derden	10	Noordoost Spitsbergen	Grote Beer
31218	1975	18 - 24 meter	Quercus coccinea	Derden	10	Noordoost Spitsbergen	Grote Beer
31219	1975	18 - 24 meter	Quercus coccinea	Derden	10	Noordoost Spitsbergen	Grote Beer

31220	1970	15 - 18 meter	Salix sepulcratis Chrysocoma	Derden	10	Noordoost Spitsbergen	Grote Beer
31221	1970	15 - 18 meter	Salix sepulcratis Chrysocoma	Derden	10	Noordoost Spitsbergen	Grote Beer
31222	1975	18 - 24 meter	Quercus coccinea	Derden	10	Noordoost Spitsbergen	Grote Beer
31223	1975	18 - 24 meter	Quercus coccinea	Derden	10	Noordoost Spitsbergen	Grote Beer
31224	1975	18 - 24 meter	Quercus coccinea	Derden	10	Noordoost Spitsbergen	Grote Beer
31225	1970	15 - 18 meter	Gleditsia triacanthos	Particulier	11	Zuidwest Salamander	Zuylenburg
31226	1970	12 - 15 meter	Pinus nigra	Particulier	11	Zuidwest Salamander	Zuylenburg
31227	1970	12 - 15 meter	Tilia europaea	Particulier	17	Zuidwest Salamander	Zuylenburg
31228	1970	15 - 18 meter	Cedrus atlantica	Particulier	17	Zuidwest Salamander	Zuylenburg
31230	1970	18 - 24 meter	Cedrus atlantica	Particulier	13	Zuidwest Salamander	Zuylenburg
31231	1960	15 - 18 meter	Quercus robur	Particulier	3	Zuidwest Salamander	Zuylenburg
31234	1975	15 - 18 meter	Gleditsia triacanthos	Particulier	24	Zuidwest Salamander	Sandenburg
31235	1960	18 - 24 meter	Quercus robur	Particulier	4	Zuidwest Salamander	Sandenburg
31236	1975	15 - 18 meter	Quercus robur	Particulier	13	Zuidwest Salamander	Lunenburg
31250	1980	15 - 18 meter	Salix sepulcratis Chrysocoma	Derden		Noordoost Dragonder Zuid	Noorderkroon
31251	1970	12 - 15 meter	Salix sepulcralis Tristis	Woonstichting		Noordoost Dragonder Zuid	Noorderkroon
31252	1970	15 - 18 meter	Platanus hispanica	Gemeente		Noordoost Dragonder Zuid	Zuiderkruis
31253	1980	15 - 18 meter	Salix sepulcralis tristis	Gemeente		Zuidoost Engelenburg	De Palmen Grift
31254	1980	15 - 18 meter	Salix sepulcralis tristis	Gemeente		Zuidoost Engelenburg	De Palmen Grift
31255	1970	> 24 meter	Populus canescens	Gemeente	57	Zuidoost Engelenburg	De Palmen Grift
31257	1980	12 - 15 meter	Araucaria araucana	Particulier	61	Zuidoost Boslaan e.o.	Boslaan
31258	1950	15 - 18 meter	Quercus robur	Particulier	176	Zuidwest Franse Gat	Kerkewijk
31259	1950	15 - 18 meter	Quercus robur	Particulier	176	Zuidwest Franse Gat	Kerkewijk
31260	1950	15 - 18 meter	Quercus robur	Particulier	176	Zuidwest Franse Gat	Kerkewijk

31261	1950	15 - 18 meter	Quercus robur	Particulier	176	Zuidwest Franse Gat	Kerkewijk
31262	1960	18 - 24 meter	Tilia europaea	Particulier	15	Zuidwest Franse Gat	P.H. van Rijnstraat
31264	1950	15 - 18 meter	Quercus robur	Particulier	7	Zuidoost Petenbos	Zilvermos
31265	1950	15 - 18 meter	Quercus robur	Particulier	7	Zuidoost Petenbos	Zilvermos
31266	1950	18 - 24 meter	Quercus robur	Particulier	7	Zuidoost Petenbos	Zilvermos
31269	1950	18 - 24 meter	Fagus sylvatica	Particulier	7	Zuidoost Petenbos	Zilvermos
31270	1950	18 - 24 meter	Quercus robur	Particulier	7	Zuidoost Petenbos	Zilvermos
31271	1950	18 - 24 meter	Quercus robur	Particulier	7	Zuidoost Petenbos	Zilvermos
31272	1950	18 - 24 meter	Quercus robur	Particulier	7	Zuidoost Petenbos	Zilvermos
31273	1950	18 - 24 meter	Quercus robur	Particulier	7	Zuidoost Petenbos	Zilvermos
31274	1950	18 - 24 meter	Quercus robur	Particulier	9	Zuidoost Petenbos	Petenbos
31275	1950	18 - 24 meter	Quercus robur	Particulier	9	Zuidoost Petenbos	Petenbos
31277	1950	18 - 24 meter	Quercus robur	Particulier	2	Zuidoost Petenbos	Zilvermos
31278	1950	18 - 24 meter	Quercus robur	Particulier	2	Zuidoost Petenbos	Zilvermos
31279	1950	18 - 24 meter	Quercus robur	Particulier	2	Zuidoost Petenbos	Zilvermos
31280	1950	18 - 24 meter	Quercus robur	Particulier	2	Zuidoost Petenbos	Zilvermos
31281	1950	18 - 24 meter	Quercus robur	Particulier	7	Zuidoost Nijverkamp	Middelbuurtse weg
31282	1950	18 - 24 meter	Quercus robur	Particulier	7	Zuidoost Nijverkamp	Middelbuurtse weg
31283	1950	18 - 24 meter	Quercus robur	Particulier	7	Zuidoost Nijverkamp	Middelbuurtse weg
31284	1950	18 - 24 meter	Quercus robur	Particulier	7	Zuidoost Nijverkamp	Middelbuurtse weg
31285	1950	18 - 24 meter	Quercus robur	Particulier	7	Zuidoost Nijverkamp	Middelbuurtse weg
31286	1950	18 - 24 meter	Quercus robur	Particulier	7	Zuidoost Nijverkamp	Middelbuurtse weg
31287	1950	18 - 24 meter	Quercus robur	Particulier	7	Zuidoost Nijverkamp	Middelbuurtse weg
31293	1960	> 24 meter	Populus nigra Italica	Gemeente		Noordwest De Pol	Buurtlaan west
31294	1950	15 - 18 meter	Quercus robur	Gemeente		Zuidoost Petenbos	Solkuillaan

31295	1950	15 - 18 meter	Quercus robur	Gemeente		Zuidoost Petenbos	Petenbos Zuidpark
31296	1950	15 - 18 meter	Quercus robur	Gemeente		Zuidoost Petenbos	Petenbos Zuidpark
31297	1950	15 - 18 meter	Quercus robur	Gemeente	10	Zuidoost Petenbos	Petenbos
31298	1950	15 - 18 meter	Quercus robur	Gemeente	10	Zuidoost Petenbos	Petenbos
31299	1950	15 - 18 meter	Quercus robur	Gemeente	10	Zuidoost Petenbos	Petenbos
31300	1950	15 - 18 meter	Quercus robur	Gemeente	10	Zuidoost Petenbos	Petenbos
31301	1950	15 - 18 meter	Quercus robur	Gemeente	10	Zuidoost Petenbos	Petenbos
31302	1950	15 - 18 meter	Quercus robur	Gemeente	4	Zuidoost Petenbos	Pronkmos
31303	1950	15 - 18 meter	Quercus robur	Gemeente	4	Zuidoost Petenbos	Pronkmos
31304	1950	15 - 18 meter	Quercus robur	Gemeente	4	Zuidoost Petenbos	Pronkmos
31305	1950	15 - 18 meter	Quercus robur	Gemeente	10	Zuidoost Petenbos	Petenbos
31306	1950	15 - 18 meter	Quercus robur	Gemeente	19	Zuidoost Petenbos	Rimpelmos
31307	1950	15 - 18 meter	Quercus robur	Gemeente	19	Zuidoost Petenbos	Rimpelmos
31308	1950	15 - 18 meter	Quercus robur	Gemeente	1	Zuidoost Petenbos	Puntmos
31309	1950	15 - 18 meter	Quercus robur	Gemeente	1	Zuidoost Petenbos	Puntmos
31310	1950	18 - 24 meter	Quercus robur	Particulier	6	Zuidoost Petenbos	Rimpelmos
31311	1950	18 - 24 meter	Quercus robur	Particulier	6	Zuidoost Petenbos	Rimpelmos
31312	1950	18 - 24 meter	Quercus robur	Particulier	6	Zuidoost Petenbos	Rimpelmos
31313	1950	18 - 24 meter	Quercus robur	Particulier	6	Zuidoost Petenbos	Rimpelmos
31314	1950	18 - 24 meter	Quercus robur	Gemeente	57	Zuidoost Petenbos	Rimpelmos
31315	1950	18 - 24 meter	Quercus robur	Gemeente	57	Zuidoost Petenbos	Rimpelmos
31316	1960	18 - 24 meter	Fagus sylvatica	Particulier	7	Zuidoost Petenbos	Petenbos
31317	1950	12 - 15 meter	Pyrus communis	Particulier	45	Centrum Koopcentrum	Wilhelminastraat (Koopcentrum)
31318	1970	15 - 18 meter	Salix sepulcralis tristis	Particulier	39	Noordoost Dragonder Zuid	Castor

31319	1970	15 - 18 meter	Cedrus atlantica	Particulier	111	Noordoost Dragonder Zuid	Castor
31320	1950	18 - 24 meter	Quercus robur	Gemeente		Noordwest De Batterijen	Nieuwewg- noord
31322	1960	18 - 24 meter	Quercus robur	Gemeente		Zuidoost Petenbos	Margaretha Turnorlaan
31325	1960	18 - 24 meter	Quercus robur	Gemeente		Zuidoost Petenbos	Margaretha Turnorlaan
31328	1960	18 - 24 meter	Quercus robur	Gemeente		Zuidoost Petenbos	Margaretha Turnorlaan
31338	1970	15 - 18 meter	Quercus robur	Gemeente		Niet ingevuld	Niet ingevuld
31339	1970	15 - 18 meter	Quercus robur	Gemeente		Niet ingevuld	Niet ingevuld
31349	1960	15 - 18 meter	Quercus robur	Gemeente		Zuidoost Petenbos	Margaretha Turnorlaan
31352	1960	15 - 18 meter	Quercus robur	Gemeente		Zuidoost Petenbos	Margaretha Turnorlaan
31353	1960	15 - 18 meter	Quercus robur	Gemeente		Zuidoost Petenbos	Margaretha Turnorlaan
31362	1960	15 - 18 meter	Quercus robur	Gemeente		Zuidoost Petenbos	Margaretha Turnorlaan
31371	1960	15 - 18 meter	Quercus robur	Gemeente		Zuidoost Petenbos	Margaretha Turnorlaan
31376	1960	15 - 18 meter	Quercus robur	Gemeente		Zuidoost Petenbos	Margaretha Turnorlaan
31388	1960	15 - 18 meter	Quercus robur	Gemeente		Zuidoost Petenbos	Margaretha Turnorlaan
31396	1960	15 - 18 meter	Quercus robur	Gemeente		Zuidoost Petenbos	Margaretha Turnorlaan
31397	1960	15 - 18 meter	Quercus robur	Gemeente		Zuidoost Petenbos	Margaretha Turnorlaan
31407	1960	15 - 18 meter	Quercus robur	Gemeente		Zuidoost Petenbos	Margaretha Turnorlaan
31420	1960	15 - 18 meter	Quercus robur	Gemeente		Zuidoost Petenbos	Petenbos Zuidpark
31427	1965	15 - 18 meter	Quercus robur	Gemeente		Zuidoost Petenbos	Petenbos Zuidpark
31440	1960	15 - 18 meter	Quercus robur	Gemeente		Zuidoost Petenbos	Petenbos
31459	1965	15 - 18 meter	Quercus robur	Gemeente		Zuidoost Petenbos	Petenbos Zuidpark
31485	1960	18 - 24 meter	Quercus robur	Gemeente		Zuidoost Petenbos	Prattenburglaan
31489	1950	15 - 18 meter	Quercus robur	Gemeente		Zuidoost Petenbos	Prattenburglaan
31531	1950	15 - 18 meter	Quercus robur	Gemeente		Zuidoost Petenbos	Prattenburglaan
31540	1960	18 - 24 meter	Quercus robur	Gemeente		Zuidoost Petenbos	Brinkersteeg

31550	1960	18 - 24 meter	Quercus robur	Gemeente		Zuidoost Petenbos	Brinkersteeg
31551	1960	18 - 24 meter	Quercus robur	Gemeente		Zuidoost Petenbos	Brinkersteeg
31552	1960	18 - 24 meter	Quercus robur	Gemeente		Zuidoost Petenbos	Brinkersteeg
31553	1960	18 - 24 meter	Quercus robur	Gemeente		Zuidoost Petenbos	Brinkersteeg
31554	1960	18 - 24 meter	Quercus robur	Gemeente		Zuidoost Petenbos	Brinkersteeg
31555	1960	18 - 24 meter	Quercus robur	Gemeente		Zuidoost Petenbos	Brinkersteeg
31556	1960	18 - 24 meter	Quercus robur	Gemeente		Zuidoost Petenbos	Brinkersteeg
31557	1960	18 - 24 meter	Quercus robur	Gemeente		Zuidoost Petenbos	Brinkersteeg
31558	1960	18 - 24 meter	Quercus robur	Gemeente		Zuidoost Petenbos	Brinkersteeg
31559	1960	18 - 24 meter	Quercus robur	Gemeente		Zuidoost Petenbos	Brinkersteeg
31560	1960	18 - 24 meter	Quercus robur	Gemeente		Zuidoost Petenbos	Brinkersteeg
31561	1960	18 - 24 meter	Quercus robur	Gemeente		Zuidoost Petenbos	Brinkersteeg
31562	1960	18 - 24 meter	Quercus robur	Gemeente		Zuidoost Petenbos	Brinkersteeg
31563	1960	18 - 24 meter	Quercus robur	Gemeente		Zuidoost Petenbos	Brinkersteeg
31564	1960	18 - 24 meter	Quercus robur	Gemeente		Zuidoost Petenbos	Brinkersteeg
31565	1960	18 - 24 meter	Quercus robur	Gemeente		Zuidoost Petenbos	Brinkersteeg
31566	1960	18 - 24 meter	Quercus robur	Gemeente		Zuidoost Petenbos	Brinkersteeg
31567	1960	18 - 24 meter	Quercus robur	Gemeente		Zuidoost Petenbos	Brinkersteeg
31568	1960	18 - 24 meter	Quercus robur	Gemeente		Zuidoost Petenbos	Brinkersteeg
31596	1960	15 - 18 meter	Quercus robur	Gemeente		Zuidoost Petenbos	Brinkersteeg
31599	1960	15 - 18 meter	Quercus robur	Gemeente		Zuidoost Petenbos	Brinkersteeg
31602	1960	15 - 18 meter	Quercus rubra	Gemeente		Zuidoost Petenbos	Brinkersteeg
31609	1960	15 - 18 meter	Quercus robur	Gemeente		Zuidoost Petenbos	Brinkersteeg
31627	1960	15 - 18 meter	Quercus robur	Gemeente		Zuidoost Petenbos	Brinkersteeg
31644	1960	9 - 12 meter	Quercus robur	Gemeente		Zuidoost Petenbos	Brinkersteeg

31645	1960	15 - 18 meter	Quercus robur	Gemeente		Zuidoost Petenbos	Brinkersteeg
31646	1960	15 - 18 meter	Quercus robur	Gemeente		Zuidoost Petenbos	Brinkersteeg
31647	1960	15 - 18 meter	Quercus robur	Gemeente		Zuidoost Petenbos	Brinkersteeg
31648	1960	15 - 18 meter	Quercus robur	Gemeente		Zuidoost Petenbos	Brinkersteeg
31649	1960	15 - 18 meter	Quercus robur	Gemeente		Zuidoost Petenbos	Brinkersteeg
31666	1960	15 - 18 meter	Quercus robur	Gemeente		Zuidoost Petenbos	Brinkersteeg
31700	1960	18 - 24 meter	Quercus robur	Gemeente		Niet ingevuld	Niet ingevuld
31701	1960	18 - 24 meter	Quercus robur	Gemeente		Niet ingevuld	Niet ingevuld
31748	1960	18 - 24 meter	Quercus robur	Gemeente		Zuidoost Petenbos	Brinkersteeg
31804	1950	15 - 18 meter	Quercus robur	Gemeente		Zuidoost Petenbos Oost	Petenbos Oostpark
31805	1950	15 - 18 meter	Quercus robur	Gemeente		Zuidoost Petenbos Oost	Petenbos Oostpark
31817	1960	18 - 24 meter	Quercus robur	Gemeente		Zuidoost Petenbos Oost	Petenbos Oostpark
31829	1970	15 - 18 meter	Quercus robur	Gemeente		Zuidoost Petenbos Oost	Petenbos Oostpark
31830	1970	15 - 18 meter	Quercus robur	Gemeente		Zuidoost Petenbos Oost	Petenbos Oostpark
31831	1970	15 - 18 meter	Quercus robur	Gemeente		Zuidoost Petenbos Oost	Petenbos Oostpark
31834	1960	18 - 24 meter	Quercus robur	Gemeente		Zuidoost Petenbos Oost	Petenbos Oostpark
31835	1970	15 - 18 meter	Quercus robur	Gemeente		Zuidoost Petenbos Oost	Petenbos Oostpark
31852	1960	15 - 18 meter	Quercus robur	Gemeente		Zuidoost Petenbos Oost	Petenbos Oostpark
31872	1964	15 - 18 meter	Quercus robur	Gemeente		Zuidoost Petenbos Oost	Petenbos Oostpark
31873	1964	15 - 18 meter	Quercus robur	Gemeente		Zuidoost Petenbos Oost	Petenbos Oostpark

31928	1960	18 - 24 meter	Quercus robur	Gemeente		Zuidoost Petenbos Oost	Petenbos Oostpark
31953	1960	18 - 24 meter	Quercus robur	Gemeente		Zuidoost Petenbos Oost	Petenbos Oostpark
31954	1960	18 - 24 meter	Quercus robur	Gemeente		Zuidoost Petenbos Oost	Petenbos Oostpark
31959	1980	15 - 18 meter	Betula pendula	Gemeente		Zuidoost Petenbos Oost	Parklaan
31960	1965	15 - 18 meter	Quercus robur	Gemeente		Zuidoost Petenbos Oost	Parklaan
31961	1965	15 - 18 meter	Quercus robur	Gemeente		Zuidoost Petenbos Oost	Parklaan
31962	1965	15 - 18 meter	Quercus robur	Gemeente		Zuidoost Petenbos Oost	Parklaan
31963	1965	15 - 18 meter	Quercus robur	Gemeente		Zuidoost Petenbos Oost	Parklaan
31964	1980	15 - 18 meter	Betula pendula	Gemeente		Zuidoost Petenbos Oost	Parklaan
31965	1980	15 - 18 meter	Betula pendula	Gemeente		Zuidoost Petenbos Oost	Parklaan
31966	1965	15 - 18 meter	Quercus robur	Gemeente		Zuidoost Petenbos Oost	Parklaan
31967	1965	15 - 18 meter	Quercus robur	Gemeente		Zuidoost Petenbos Oost	Parklaan
31968	1965	15 - 18 meter	Quercus robur	Gemeente		Zuidoost Petenbos Oost	Parklaan
31969	1965	15 - 18 meter	Quercus robur	Gemeente		Zuidoost Petenbos Oost	Parklaan
31970	1965	15 - 18 meter	Quercus robur	Gemeente		Zuidoost Petenbos Oost	Parklaan
31971	1965	15 - 18 meter	Quercus robur	Gemeente		Zuidoost Petenbos Oost	Parklaan
31972	1965	15 - 18 meter	Quercus robur	Gemeente		Zuidoost Petenbos Oost	Parklaan

31973	1965	15 - 18 meter	Quercus robur	Gemeente		Zuidoost Petenbos Oost	Parklaan
31974	1965	15 - 18 meter	Quercus robur	Gemeente		Zuidoost Petenbos Oost	Parklaan
31975	1965	15 - 18 meter	Quercus robur	Gemeente		Zuidoost Petenbos Oost	Parklaan
31976	1965	15 - 18 meter	Quercus robur	Gemeente		Zuidoost Petenbos Oost	Parklaan
31977	1965	15 - 18 meter	Quercus robur	Gemeente		Zuidoost Petenbos Oost	Parklaan
31978	1965	15 - 18 meter	Quercus robur	Gemeente		Zuidoost Petenbos Oost	Parklaan
31979	1965	15 - 18 meter	Quercus robur	Gemeente		Zuidoost Petenbos Oost	Parklaan
31980	1965	15 - 18 meter	Quercus robur	Gemeente		Zuidoost Petenbos Oost	Parklaan
31981	1965	15 - 18 meter	Quercus robur	Gemeente		Zuidoost Petenbos Oost	Parklaan
31982	1965	15 - 18 meter	Quercus robur	Gemeente		Zuidoost Petenbos Oost	Parklaan
31983	1965	15 - 18 meter	Quercus robur	Gemeente		Zuidoost Petenbos Oost	Parklaan
31984	1965	15 - 18 meter	Quercus robur	Gemeente		Zuidoost Petenbos Oost	Parklaan
31985	1965	15 - 18 meter	Quercus robur	Gemeente		Zuidoost Petenbos Oost	Parklaan
31986	1965	15 - 18 meter	Quercus robur	Gemeente		Zuidoost Petenbos Oost	Parklaan
31987	1965	15 - 18 meter	Quercus robur	Gemeente		Zuidoost Petenbos Oost	Parklaan
31988	1965	15 - 18 meter	Quercus robur	Gemeente		Zuidoost Petenbos Oost	Parklaan
31989	1965	15 - 18 meter	Quercus robur	Gemeente		Zuidoost Petenbos Oost	Parklaan

31990	1965	15 - 18 meter	Quercus robur	Gemeente		Zuidoost Petenbos Oost	Parklaan
31991	1965	15 - 18 meter	Quercus robur	Gemeente		Zuidoost Petenbos Oost	Parklaan
31992	1965	15 - 18 meter	Quercus robur	Gemeente		Zuidoost Petenbos Oost	Parklaan
31993	1965	15 - 18 meter	Quercus robur	Gemeente		Zuidoost Petenbos Oost	Parklaan
31994	1982	15 - 18 meter	Betula pendula	Gemeente		Zuidoost Petenbos Oost	Parklaan
31995	1965	15 - 18 meter	Quercus robur	Gemeente		Zuidoost Petenbos Oost	Parklaan
31996	1965	15 - 18 meter	Quercus robur	Gemeente		Zuidoost Petenbos Oost	Parklaan
31997	1965	15 - 18 meter	Quercus robur	Gemeente		Zuidoost Petenbos Oost	Parklaan
31998	1965	15 - 18 meter	Quercus robur	Gemeente		Zuidoost Petenbos Oost	Parklaan
31999	1965	15 - 18 meter	Quercus robur	Gemeente		Zuidoost Petenbos Oost	Parklaan
32000	1965	15 - 18 meter	Quercus robur	Gemeente		Zuidoost Petenbos Oost	Parklaan
32001	1965	15 - 18 meter	Quercus robur	Gemeente		Zuidoost Petenbos Oost	Parklaan
32002	1965	15 - 18 meter	Quercus robur	Gemeente		Zuidoost Petenbos Oost	Parklaan
32003	1965	15 - 18 meter	Quercus robur	Gemeente		Zuidoost Petenbos Oost	Parklaan
32004	1965	15 - 18 meter	Quercus robur	Gemeente		Zuidoost Petenbos Oost	Parklaan
32005	1965	15 - 18 meter	Quercus robur	Gemeente		Zuidoost Petenbos Oost	Parklaan
32006	1965	15 - 18 meter	Quercus robur	Gemeente		Zuidoost Petenbos Oost	Parklaan

32007	1965	15 - 18 meter	Quercus robur	Gemeente		Zuidoost Petenbos Oost	Parklaan
32008	1965	15 - 18 meter	Quercus robur	Gemeente		Zuidoost Petenbos Oost	Parklaan
32009	1965	15 - 18 meter	Quercus robur	Gemeente		Zuidoost Petenbos Oost	Parklaan
32010	1965	15 - 18 meter	Quercus robur	Gemeente		Zuidoost Petenbos Oost	Parklaan
32011	1960	15 - 18 meter	Quercus robur	Gemeente		Zuidoost Petenbos Oost	Paddestoelenlaan
32013	1960	15 - 18 meter	Quercus robur	Gemeente		Zuidoost Petenbos Oost	Paddestoelenlaan
32016	1960	15 - 18 meter	Quercus robur	Gemeente		Zuidoost Petenbos Oost	Paddestoelenlaan
32017	1960	15 - 18 meter	Quercus robur	Gemeente		Zuidoost Petenbos Oost	Paddestoelenlaan
32035	1960	18 - 24 meter	Quercus robur	Gemeente		Zuidoost Petenbos Oost	Paddestoelenlaan
32373	1930	18 - 24 meter	Quercus robur	Gemeente		Noordwest t Hoorntje	Begraafplaats Munnikenhof
32843	1975	15 - 18 meter	Robinia pseudoacacia Bessoniana	Gemeente		Noordwest t Hoorntje	Julianastraat
32850	1970	15 - 18 meter	Robinia pseudoacacia	Gemeente		Zuidwest Franse Gat	Mr. Heemskerkstraat
32857	1950	15 - 18 meter	Alnus glutinosa	Gemeente		West Vogelbuurt	Boekvink
32858	1950	15 - 18 meter	Alnus glutinosa	Gemeente		West Vogelbuurt	Boekvink
32859	1950	15 - 18 meter	Alnus glutinosa	Gemeente		West Vogelbuurt	Boekvink
32861	1950	15 - 18 meter	Alnus glutinosa	Gemeente		West Vogelbuurt	Boekvink
32862	1950	15 - 18 meter	Alnus glutinosa	Gemeente		West Vogelbuurt	Boekvink
32863	1950	15 - 18 meter	Alnus glutinosa	Gemeente		West Vogelbuurt	Boekvink
32864	1950	15 - 18 meter	Alnus glutinosa	Gemeente		West Vogelbuurt	Boekvink
32865	1950	15 - 18 meter	Alnus glutinosa	Gemeente		West Vogelbuurt	Boekvink

32866	1950	15 - 18 meter	Alnus glutinosa	Gemeente		West Vogelbuurt	Boekvink
33014	1970	18 - 24 meter	Quercus palustris	Gemeente		Noordoost Spitsbergen	Buurtlaan oost
33080	1985	15 - 18 meter	Fagus sylvatica	Gemeente		West De Faktoria en De Vendel	Rondwg-west
33082	1975	18 - 24 meter	Ulmus hollandica Groeneveld	Gemeente		West De Faktoria en De Vendel	Rondwg-west
33887	1972	15 - 18 meter	Platanus acerifolia	Gemeente		Noordoost Dragonder Noord	Pampagras
34140	1930	15 - 18 meter	Quercus robur	Gemeente		Zuidoost Het Ambacht	Groeneveldsel aan
34141	1930	15 - 18 meter	Quercus robur	Gemeente		Zuidoost Het Ambacht	Groeneveldsel aan
34297	1960	18 - 24 meter	Platanus acerifolia	Gemeente		Zuidoost Engelenburg	De Tinneweide
34301	1960	0 - 6 meter	Salix alba	Gemeente		Zuidoost Nijverkamp	Wageningse laan
34305	1960	15 - 18 meter	Quercus robur	Gemeente		Zuidoost Petenbos	Petenbos Zuidpark
34398	1950	18 - 24 meter	Quercus robur	Gemeente		Zuidoost Petenbos	Veldmuislaan
34399	1950	18 - 24 meter	Quercus robur	Gemeente		Zuidoost Petenbos	Veldmuislaan
34550	2004	6 - 9 meter	Tilia europaea Koningslinde	Gemeente		Centrum Schrijverswijk	Raadhuisstraat
34870	1974	15 - 18 meter	Salix alba	Gemeente		Zuidoost Engelenburg	Stadspark
35087	1985	15 - 18 meter	Acer campestre	Gemeente		Noordoost Dragonder Noord	Dragonder Park
35130	1980	15 - 18 meter	Acer campestre	Gemeente		Noordoost Dragonder Noord	Dragonder Park
35235	1975	15 - 18 meter	Acer campestre	Gemeente		Noordoost Dragonder Noord	Dragonder Park
35792	1965	18 - 24 meter	Quercus robur	Gemeente		West De Faktoria en De Vendel	Rondwg-west
35818	1975	18 - 24 meter	Quercus robur	Gemeente		West De Faktoria en De Vendel	Rondwg-west
35819	1975	18 - 24 meter	Quercus robur	Gemeente		West De Faktoria en De Vendel	Rondwg-west

35820	1975	18 - 24 meter	Quercus robur	Gemeente		West De Faktori en De Vendel	Rondwg-west
35844	1975	18 - 24 meter	Ulmus hollandica	Gemeente		West De Faktori en De Vendel	Rondwg-west
35845	1980	18 - 24 meter	Ulmus hollandica	Gemeente		West De Faktori en De Vendel	Rondwg-west
36155	1980	15 - 18 meter	Acer campestre	Gemeente		West Vogelbuurt	Rondwg-west
36637	1970	15 - 18 meter	Quercus robur	Derden	128	Zuidwest Franse Gat	Patrimoniumlaan
37174	1950	18 - 24 meter	Quercus robur	Gemeente		Niet ingevuld	Niet ingevuld
37522	1960	15 - 18 meter	Juglans regia	Gemeente		Noordwest t Hoorntje	1e Melmseweg
37523	1960	15 - 18 meter	Juglans regia	Gemeente		Noordwest t Hoorntje	1e Melmseweg
37524	1987	15 - 18 meter	Metasequoia glyptostroboides	Derden	222	Noordwest t Hoorntje	Nieuweweg
37525	1987	15 - 18 meter	Metasequoia glyptostroboides	Derden	222	Noordwest t Hoorntje	Nieuweweg
37526	1987	15 - 18 meter	Metasequoia glyptostroboides	Derden	222	Noordwest t Hoorntje	Nieuweweg
37527	1987	15 - 18 meter	Metasequoia glyptostroboides	Derden	220	Noordwest t Hoorntje	Nieuweweg
37536	1976	18 - 24 meter	Acer campestre	Particulier	2	West Schepenbuurt	De Monding
37597	1987	15 - 18 meter	Betula pendula	Particulier	22	Noordoost Dragonder Noord	t Voorhuis
37606	1987	15 - 18 meter	Betula nigra	Derden	10	Noordoost Spitsbergen	Grote Beer
37607	1970	15 - 18 meter	Salix sepulcratis Chrysocoma	Derden	10	Niet ingevuld	Niet ingevuld
37608	1987	15 - 18 meter	Quercus rubra	Derden		Noordoost Dragonder Noord	Gersteveld
37611	1987	15 - 18 meter	Quercus rubra	Derden		Noordoost Dragonder Noord	Gersteveld
37612	1987	15 - 18 meter	Quercus rubra	Derden		Noordoost Dragonder Noord	Gersteveld
37614	1987	15 - 18 meter	Quercus rubra	Derden		Noordoost Dragonder Noord	Gersteveld
37615	1987	15 - 18 meter	Quercus rubra	Derden		Noordoost Dragonder Noord	Gersteveld

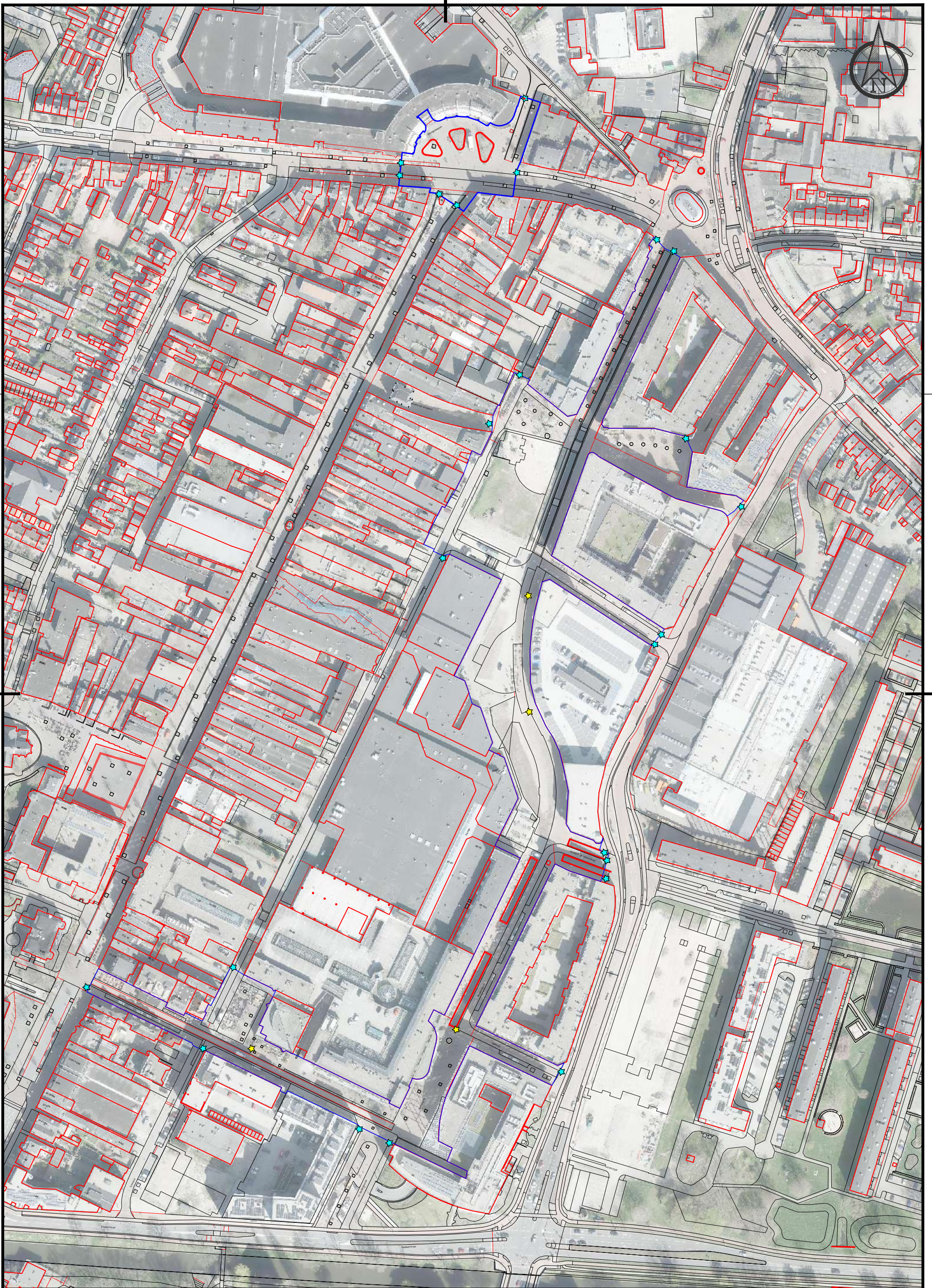
37616	1986	18 - 24 meter	Betula nigra	Derden		Centrum Vijgendam e.o.	Poolster
37617	1982	15 - 18 meter	Robinia pseudoacacia	Derden		Centrum Vijgendam e.o.	Poolster
37618	1982	15 - 18 meter	Robinia pseudoacacia	Derden		Centrum Vijgendam e.o.	Poolster
37619	1985	12 - 15 meter	Salix alba	Particulier	13	Noordoost Dragonder Zuid	Orion
37620	1970	15 - 18 meter	Betula pendula	Gemeente		Zuidoost Petenbos Oost	Koesteeg
37621	1970	15 - 18 meter	Quercus robur	Particulier	224	Zuidwest Franse Gat	Kerkewijk
37622	1960	18 - 24 meter	Quercus robur	Particulier	9	Zuidoost Petenbos	Rimpelmos
37623	1960	18 - 24 meter	Quercus robur	Gemeente		Niet ingevuld	Niet ingevuld
37625	1970	15 - 18 meter	Pinus sylvestris	Gemeente		Niet ingevuld	Niet ingevuld
37626	1960	15 - 18 meter	Quercus robur	Gemeente		Zuidwest Salamander	Lunenburg
37627	1960	15 - 18 meter	Quercus robur	Gemeente		Zuidwest Salamander	Lunenburg
37628	1960	15 - 18 meter	Quercus robur	Gemeente		Zuidwest Salamander	Lunenburg
37629	1960	15 - 18 meter	Quercus robur	Gemeente		Zuidwest Salamander	Lunenburg
37630	1960	15 - 18 meter	Quercus robur	Gemeente		Zuidwest Salamander	Lunenburg
37631	1960	15 - 18 meter	Quercus robur	Gemeente		Zuidwest Salamander	Lunenburg
37632	1960	15 - 18 meter	Quercus robur	Gemeente		Zuidwest Salamander	Lunenburg
37633	1960	15 - 18 meter	Quercus robur	Gemeente		Zuidwest Salamander	Lunenburg
37634	1960	15 - 18 meter	Quercus robur	Gemeente		Zuidwest Salamander	Lunenburg
37635	1960	15 - 18 meter	Quercus robur	Gemeente		Zuidwest Salamander	Lunenburg
37636	1960	15 - 18 meter	Quercus robur	Gemeente		Zuidwest Salamander	Lunenburg
37637	1960	15 - 18 meter	Quercus robur	Gemeente		Zuidwest Salamander	Lunenburg
37638	1960	15 - 18 meter	Quercus robur	Gemeente		Zuidwest Salamander	Lunenburg
37639	1960	15 - 18 meter	Quercus robur	Gemeente		Zuidwest Salamander	Lunenburg

37640	1960	15 - 18 meter	Quercus robur	Gemeente		Zuidwest Salamander	Lunenburg
37641	1960	15 - 18 meter	Quercus robur	Gemeente		Zuidwest Salamander	Lunenburg
37642	1960	15 - 18 meter	Quercus robur	Gemeente		Zuidwest Salamander	Lunenburg
37643	1960	15 - 18 meter	Quercus robur	Gemeente		Zuidwest Salamander	Lunenburg
37644	1960	15 - 18 meter	Quercus robur	Gemeente		Zuidwest Salamander	Lunenburg
37645	1960	18 - 24 meter	Quercus robur	Particulier	38	Zuidwest Salamander	Lunenburg
37646	1970	15 - 18 meter	Quercus robur	Particulier	6	Zuidwest Salamander	Walenburg
37647	1977	15 - 18 meter	Fagus sylvatica	Particulier	7	Zuidwest Salamander	Sandenburg
37648	1965	15 - 18 meter	Pinus nigra	Particulier	13	Zuidwest Salamander	Lunenburg
37649	1950	18 - 24 meter	Quercus robur	Particulier		Niet ingevuld	Niet ingevuld
37650	1950	18 - 24 meter	Quercus robur	Particulier		Niet ingevuld	Niet ingevuld
37651	1950	18 - 24 meter	Quercus robur	Particulier		Niet ingevuld	Niet ingevuld
37652	1950	18 - 24 meter	Quercus robur	Particulier		Niet ingevuld	Niet ingevuld
37653	1950	18 - 24 meter	Quercus robur	Particulier		Niet ingevuld	Niet ingevuld
37654	1950	18 - 24 meter	Quercus robur	Particulier		Niet ingevuld	Niet ingevuld
37655	1950	18 - 24 meter	Quercus robur	Particulier		Niet ingevuld	Niet ingevuld
37656	1950	18 - 24 meter	Quercus robur	Particulier		Niet ingevuld	Niet ingevuld
37657	1950	18 - 24 meter	Quercus robur	Particulier		Niet ingevuld	Niet ingevuld
37658	1950	18 - 24 meter	Quercus robur	Particulier		Niet ingevuld	Niet ingevuld
37659	1950	18 - 24 meter	Quercus robur	Particulier		Niet ingevuld	Niet ingevuld
37660	1950	18 - 24 meter	Quercus robur	Particulier		Niet ingevuld	Niet ingevuld
37661	1950	18 - 24 meter	Quercus robur	Particulier		Niet ingevuld	Niet ingevuld
37662	1950	18 - 24 meter	Quercus robur	Particulier		Niet ingevuld	Niet ingevuld
37663	1950	18 - 24 meter	Quercus robur	Particulier		Niet ingevuld	Niet ingevuld
37664	1950	18 - 24 meter	Quercus robur	Particulier		Niet ingevuld	Niet ingevuld

37665	1950	18 - 24 meter	Quercus robur	Particulier		Niet ingevuld	Niet ingevuld
37666	1980	15 - 18 meter	Betula nigra	Particulier	129	Zuidoost Boslaan e.o.	Middellaan
37667	1965	15 - 18 meter	Betula pendula	Derden		Zuidoost Boslaan e.o.	Clematis
37668	1970	15 - 18 meter	Betula pendula	Derden		Zuidoost Boslaan e.o.	Spoorlaan
37669	1970	15 - 18 meter	Tilia europaea	Particulier	127	Zuidwest Franse Gat	Kerkewijk
37670	1970	15 - 18 meter	Tilia europaea	Particulier	127	Zuidwest Franse Gat	Kerkewijk
37671	1975	15 - 18 meter	Fagus sylvatica	Woonstichting	5	Noordwest Molenbrug	Korte Molenstraat
37672	1975	15 - 18 meter	Fagus sylvatica	Woonstichting	5	Noordwest Molenbrug	Korte Molenstraat
37673	1960	15 - 18 meter	Cedrus atlantica	Particulier	103	West Oudeveen/De Schans e.o.	Panhuis
37674	1986	0 - 6 meter	Salix alba Bredevoort	Gemeente		West Schepenbuurt	Regge
37675	1960	15 - 18 meter	Picea abies	Particulier	17	Zuidwest Franse Gat	Mr. Heemskerkstraat
37676	1970	15 - 18 meter	Betula pendula	Derden		Niet ingevuld	Niet ingevuld
37677	1970	12 - 15 meter	Betula utilis ssp. jacquemontii	Derden		Centrum Vijgendam e.o.	Prins Bernhardlaan
37678	1970	12 - 15 meter	Betula utilis ssp. jacquemontii	Derden		Centrum Vijgendam e.o.	Prins Bernhardlaan
37698	0	15 - 18 meter	Fagus sylvatica	Gemeente		Noordwest t Hoorntje	1e Melmseweg
37699	0	15 - 18 meter	Fagus sylvatica	Gemeente		Noordwest t Hoorntje	1e Melmseweg
37702	1900	15 - 18 meter	Fagus sylvatica	Gemeente		Noordwest Molenbrug	Oude begraafplaats
37703	1900	15 - 18 meter	Fagus sylvatica	Gemeente		Noordwest Molenbrug	Oude begraafplaats
37704	1900	12 - 15 meter	Fagus sylvatica	Gemeente		Noordwest Molenbrug	Oude begraafplaats
37705	1900	15 - 18 meter	Fagus sylvatica	Gemeente		Noordwest Molenbrug	Oude begraafplaats
37706	1900	15 - 18 meter	Fagus sylvatica	Gemeente		Noordwest Molenbrug	Oude begraafplaats
37707	1900	15 - 18 meter	Fagus sylvatica	Gemeente		Noordwest Molenbrug	Oude begraafplaats

37708	1900	9 - 12 meter	Fagus sylvatica	Geme ente		Noordwest Molenbrug	Oude begraafplaats
37709	1900	15 - 18 meter	Fagus sylvatica	Geme ente		Noordwest Molenbrug	Oude begraafplaats
37710	1900	15 - 18 meter	Fagus sylvatica	Geme ente		Noordwest Molenbrug	Oude begraafplaats
37711	1920	15 - 18 meter	Fagus sylvatica	Geme ente		Noordwest Molenbrug	Oude begraafplaats
37712	1920	9 - 12 meter	Fagus sylvatica	Geme ente		Noordwest Molenbrug	Oude begraafplaats
37713	1920	15 - 18 meter	Fagus sylvatica	Geme ente		Noordwest t Hoorntje	Holleweg
37714	0	15 - 18 meter	Fagus sylvatica	Geme ente		Noordwest t Hoorntje	Holleweg
37715	1920	15 - 18 meter	Fagus sylvatica	Geme ente		Noordwest t Hoorntje	Holleweg
37716	1920	15 - 18 meter	Fagus sylvatica	Geme ente		Noordwest t Hoorntje	Holleweg
37717	1950	15 - 18 meter	Fraxinus excelsior	Derde n		Niet ingevuld	Niet ingevuld
37806	1980	18 - 24 meter	Quercus palustris	Geme ente		Niet ingevuld	Niet ingevuld
37808	1970	12 - 15 meter	Salix sepucralis Tristis	Woon stichti ng		Noordoost Dragonder Zuid	Noorderkroon

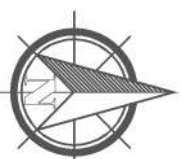
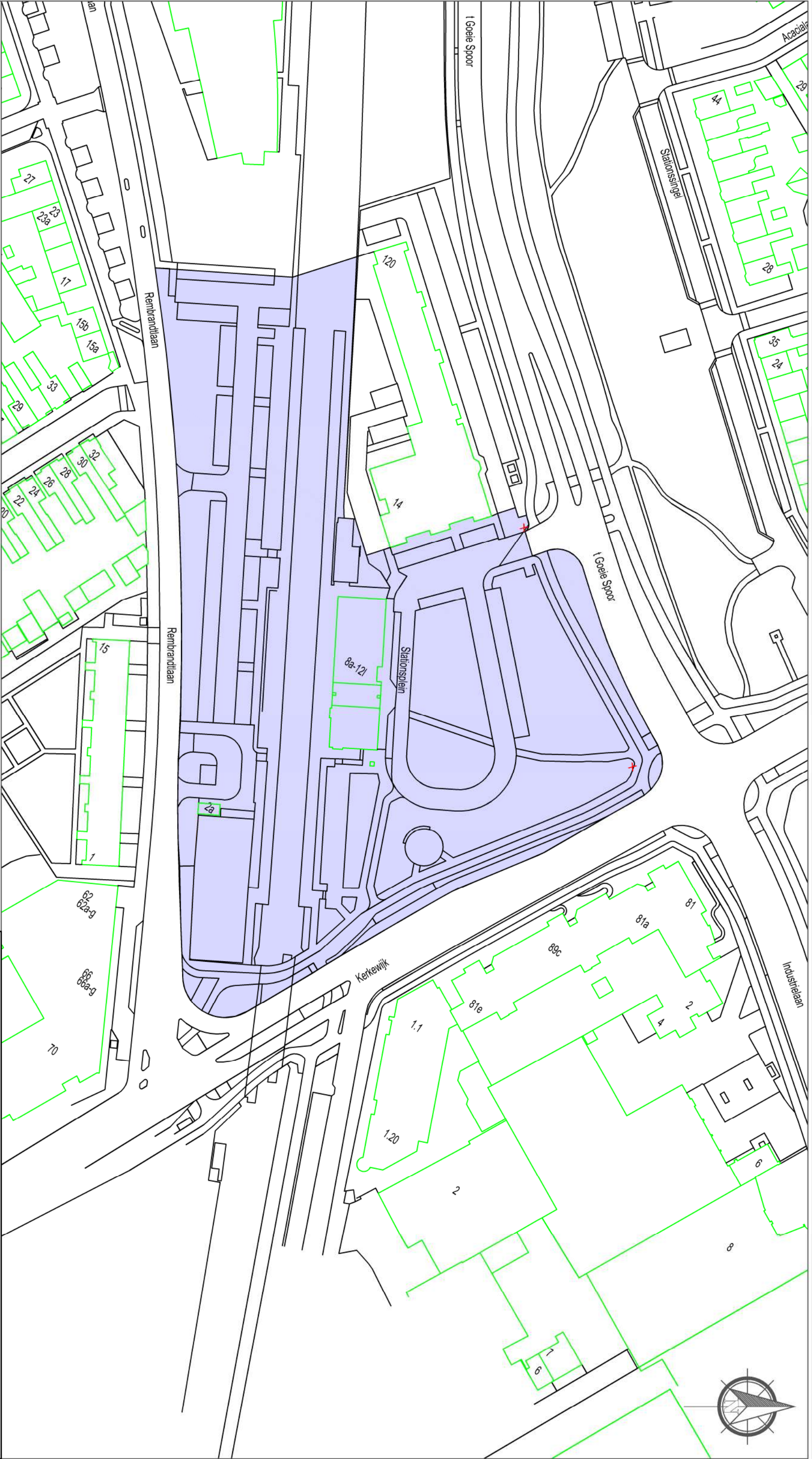
Werkingsgebied Fietsparkeerverbod



- Fietsparkeerverbodzone
- ★ Locatie bebording (E03zb + E03ez)
- ★ Locatie bebording (E03zb(h) (2x rug aan rug))

Veenendaal-Centrum
Fietsparkeerverbodzone
 dd 11-08-2019
 V1907-VB-01

Werkingsgebied Onbeheerd achterlaten fiets



BIJLAGE 1
 Gebied waar op het aanwijzingsbesluit (brom)fietsparkeren betrekking heeft
 Behoort bij besluit van Burgemeester en Wethouders van Gemeente Veenendaal.
 d.d. -----

De secretaris De burgemeester



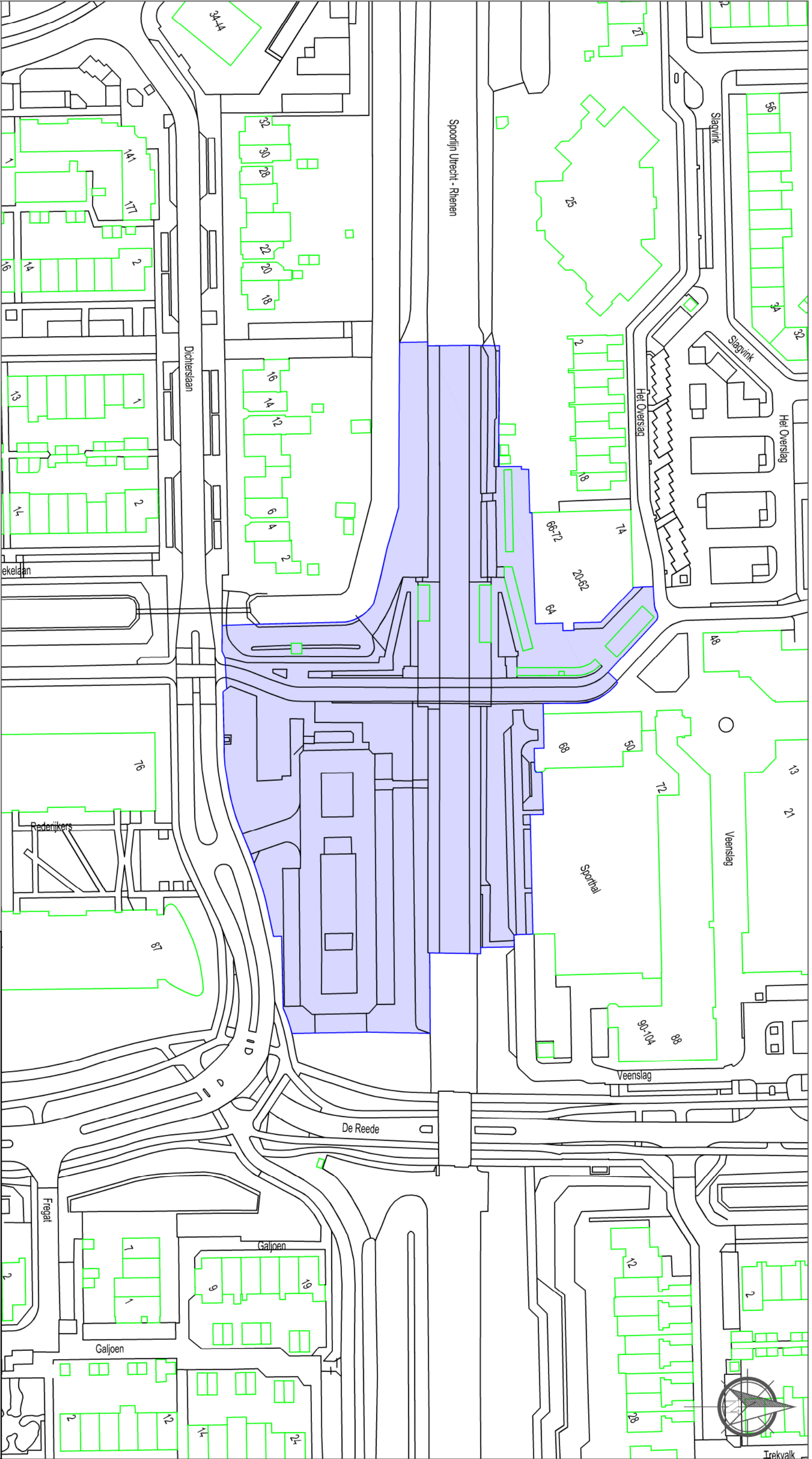
• AFDELING WIJK- & STADSBEHEER
 • INGENIEURSBUREAU

WERK: Station Veenendaal-Centrum

ONDERDEEL: Aanwijzingsbesluit fietsparkeren


TEKENINGNR: V1605-S-01	SCHAAL: 1:1000	GET.: Redij	CONTR.: RoDob
FORMAAT: A3	DATUM: 23/08/2016	DATUM: 23/08/2016	

Raadhuysplein 1 3901 GA Veenendaal Telefoon (0318) 53 85 38 Fax (0318) 510414



BIJLAGE 2
 Gebied waar op het aanwijzingsbesluit (brom)fietsparkeren betrekking heeft
 Behoort bij besluit van Burgemeester en Wethouders van Gemeente Veenendaal.
 d.d. _____

De secretaris De burgemeester

 <p>GEMEENTE VEENENDAAL</p>		<p>• AFDELING WIJK- & STADSBEHEER • INGENIEURSBUREAU</p>	
<p>WERK: Station Veenendaal - West</p>			
<p>ONDERDEEL: Aanwijzingsbesluit fietsparkeren</p>			
<p>TEKENINGNR: V1605-S-02</p>	<p>SCHAAL: 1:1000</p>	<p>GET.: Redij</p>	<p>CONTR.: Rodob</p>
<p>RAADHUISPLEIN 1 3901 GA VEENENDAAL</p>	<p>FORMATI: A3</p>	<p>DATUM: 23/08/2016</p>	<p>DATUM: 28/08/2016</p>
<p>Telefoon (0318) 53 85 38 Fax (0318) 510414</p>			

Werkingsgebied driehoeksborden/sandwichborden (P.M.)

Werkingsgebied Speelplekken (P.M.)