

Dit document bevat rekenresultaten van AERIUS Calculator. Het betreft de hoogst berekende stikstofbijdragen per stikstofgevoelig Natura 2000-gebied, op basis van rekenpunten die overlappen met habitattypen en/of leefgebieden die aangewezen zijn in het kader van de Wet natuurbescherming, gekoppeld aan een aangewezen soort, of nog onbekend maar mogelijk wel relevant.

De berekening op basis van stikstofemissies gaat uit van de componenten ammoniak (NH₃) en/of stikstofoxide (NO_x).

Wilt u verder rekenen of gegevens wijzigen? Importeer de pdf dan in Calculator. Voor meer toelichting verwijzen wij u naar de website www.aerius.nl.

Berekening Gebruiksfase

- ▶ Kenmerken
- ▶ Samenvatting emissies
- ▶ Depositieresultaten
- ▶ Gedetailleerde emissiegegevens

Verdere toelichting over deze PDF kunt u vinden in een bijbehorende leeswijzer. Deze leeswijzer en overige documentatie is te raadplegen via:
<https://www.aerius.nl/handleidingen-en-leeswijzers>.

AERIUS CALCULATOR

Contact

Rechtspersoon	Inrichtingslocatie
---------------	--------------------

--

--, ----

Activiteit

Omschrijving	AERIUS kenmerk
--------------	----------------

IKC Franse Gat

RdGiuFMDLW27

Datum berekening	Rekenjaar	Rekenconfiguratie
------------------	-----------	-------------------

19 november 2020, 09:31

2021

Berekend voor natuurgebieden

Totale emissie

Situatie 1

NOx < 1 kg/j

NH₃ < 1 kg/j

Resultaten

Hectare met
hoogste bijdrage
(mol/ha/j)

Natuurgebied

Uw berekening heeft geen depositieresultaten opgeleverd boven 0,00 mol/ha/jr.

Toelichting

Gebruiksfase

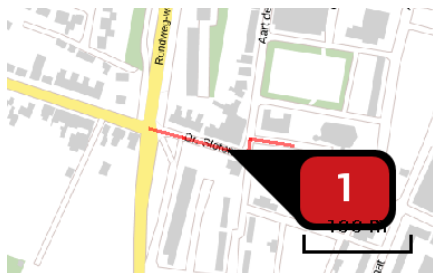
Locatie
Gebruiksfase



Emissie
Gebruiksfase

Bron Sector		Emissie NH ₃	Emissie NO _x
1	Verkeersgeneratie Wegverkeer Binnen bebouwde kom	< 1 kg/j	< 1 kg/j
2	Verkeersgeneratie Wegverkeer Binnen bebouwde kom	< 1 kg/j	< 1 kg/j
3	Verkeersgeneratie Wegverkeer Binnen bebouwde kom	< 1 kg/j	< 1 kg/j

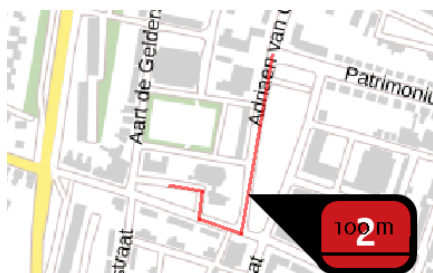
Emissie
(per bron)
Gebruiksfase



Naam
Locatie (X,Y)
NOx
NH3

Verkeersgeneratie
165373, 447851
< 1 kg/j
< 1 kg/j

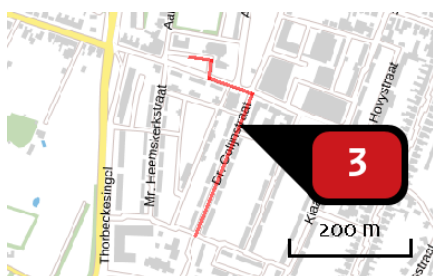
Soort	Voertuig	Aantal voertuigen	Stof	Emissie
Standaard	Licht verkeer	183,0 / jaar	NOx NH3	< 1 kg/j < 1 kg/j



Naam
Locatie (X,Y)
NOx
NH3

Verkeersgeneratie
165518, 447846
< 1 kg/j
< 1 kg/j

Soort	Voertuig	Aantal voertuigen	Stof	Emissie
Standaard	Licht verkeer	183,0 / jaar	NOx NH3	< 1 kg/j < 1 kg/j



Naam
Locatie (X,Y)
NOx
NH3

Verkeersgeneratie
165515, 447743
< 1 kg/j
< 1 kg/j

Soort	Voertuig	Aantal voertuigen	Stof	Emissie
Standaard	Licht verkeer	183,0 / jaar	NOx NH3	< 1 kg/j < 1 kg/j

Disclaimer

Hoewel verstrekte gegevens kunnen dienen ter onderbouwing van een vergunningaanvraag, kunnen er geen rechten aan worden ontleend. De eigenaar van AERIUS aanvaardt geen aansprakelijkheid voor de inhoud van de door de gebruiker aangeboden informatie. Bovenstaande gegevens zijn enkel bruikbaar tot er een nieuwe versie van AERIUS beschikbaar is. AERIUS is een geregistreerd handelsmerk in Europa. Alle rechten die niet expliciet worden verleend, zijn voorbehouden.

Rekenbasis

Deze berekening is tot stand gekomen op basis van:

AERIUS versie [2020_20201103_bed432f8ee](#)

Database versie [2020_20201013_1649cba239](#)

Voor meer informatie over de gebruikte methodiek en data zie:

<https://www.aerius.nl/nl/factsheets/release/aerius-calculator-2020>