

# Hofstede 27 te Veenendaal



G&G-advies QS2020-209

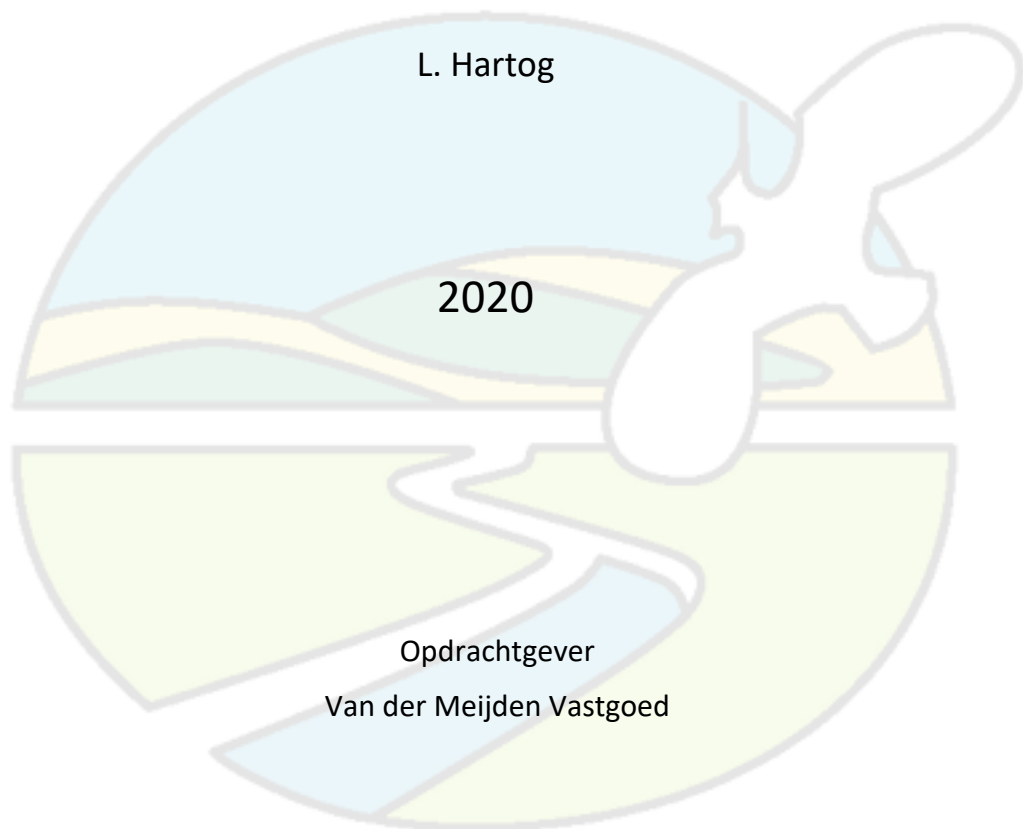


**Van der Goes en Groot**  
ecologisch onderzoeks- en adviesbureau



# Hofstede 27 te Veenendaal

Toetsing in het kader van de natuurwetgeving



**Van der Goes en Groot**  
*ecologisch onderzoeks- en adviesbureau*

G&G-advies QS2020-209

<b>Datum</b>	14 december 2020
<b>Versie</b>	V1

Gecontroleerd door: T.S. van der Meer

*De onderstaande toetsing is gebaseerd op de plannen zoals aangegeven door de opdrachtgever. Bij wijziging van plannen, werkperioden, of werkwijzen kunnen andere conclusies en aanbevelingen met betrekking tot de effecten op beschermde soorten van toepassing zijn.*



**Van der Goes en Groot**  
*ecologisch onderzoeks- en adviesbureau*

Bovendijk 35-G

2295 RV Kwintsheul

Hazenkoog 35-A

1822 BS Alkmaar

[www.vandergoesengroot.nl](http://www.vandergoesengroot.nl)

## Inhoudsopgave

<b>1</b>	<b>Inleiding</b>	<b>5</b>
1.1	Aanleiding voor het onderzoek .....	5
1.2	Doel van het onderzoek.....	6
1.3	Het plangebied.....	6
1.4	Werkzaamheden.....	6
1.5	Leeswijzer .....	6
<b>2</b>	<b>Methode</b>	<b>8</b>
2.1	Soorten .....	8
2.2	Gebieden.....	9
<b>3</b>	<b>Beschermde soorten Wnb</b>	<b>10</b>
3.1	Beschrijving aanwezige biotopen .....	10
3.2	Beschermde soorten.....	12
3.2.1	Planten .....	12
3.2.2	Vissen .....	12
3.2.3	Amfibieën .....	12
3.2.4	Vogels .....	13
3.2.5	Grondgebonden zoogdieren .....	14
3.2.6	Vleermuizen .....	15
3.2.7	Overige fauna .....	17
3.3	Conclusie beschermde soorten .....	18
<b>4</b>	<b>Effectbeoordeling en maatregelen</b>	<b>19</b>
4.1	Vogels.....	19
4.2	Vleermuizen.....	21
4.3	Conclusie effectbeoordeling.....	22
<b>5</b>	<b>Gebiedsbescherming en overige natuurwetgeving</b>	<b>23</b>
5.1	Natura 2000 .....	23
5.2	Natuurnetwerk Nederland .....	23
5.3	Weidevogelgebieden .....	23
5.4	Houtopstanden .....	24
5.5	Overige relevante wetgeving.....	24
5.6	Conclusie gebiedsbeschermende en overige natuurwetgeving .....	25

<b>6</b>	<b>Conclusies</b>	<b>26</b>
6.1	Beschermde soorten Wnb .....	26
6.2	Gebiedsbescherming en overige natuurwetgeving .....	27
6.3	Zorgplicht .....	27
6.4	Aanbevelingen ter bevordering van stadsnatuur .....	27
<b>7</b>	<b>Aanbevolen en geraadpleegde literatuur</b>	<b>29</b>
<b>8</b>	<b>Bijlagen</b>	<b>30</b>





# 1 Inleiding

## 1.1 Aanleiding voor het onderzoek

Er bestaan plannen een locatie te Veenendaal, gemeente Veenendaal, Provincie Utrecht her in te richten.

Het is mogelijk dat binnen het plangebied soorten voorkomen die beschermd zijn onder de Wet natuurbescherming (Wnb) of dat het plan gevolgen heeft voor nabij gelegen beschermde gebieden.

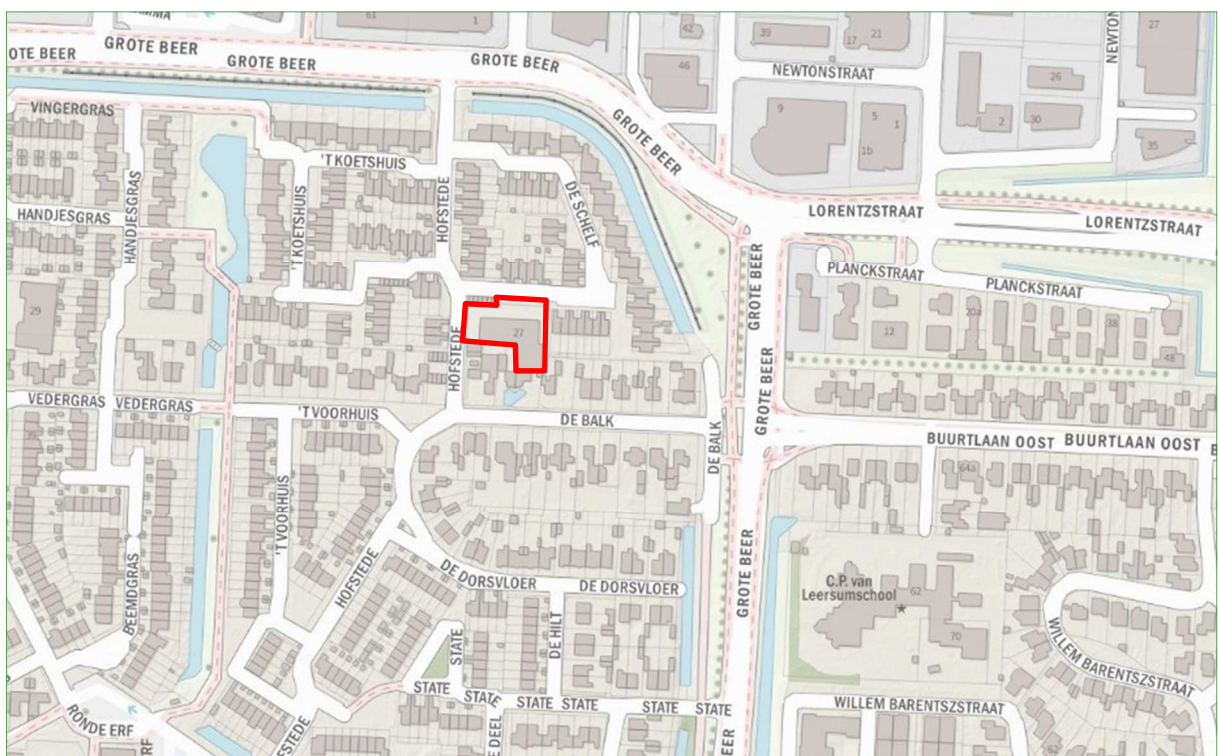
In opdracht van 'Van der Meijden Vastgoed' heeft Ecologisch Onderzoeks- en Adviesbureau Van der Goes en Groot in het kader van de huidige natuurwetgeving een *quickscan* uitgevoerd om dit nader te onderzoeken.

Het onderzoek heeft bestaan uit een bronnenstudie en een veldbezoek.

Een *quickscan* is een momentopname die soms slechts in beperkte mate uitsluitsel geeft over de afwezigheid van soorten. Dit onderzoek betreft geen volledige veldinventarisatie. Mochten er door de plannen effecten te verwachten zijn op beschermde soorten die mogelijk aanwezig zijn en niet zijn uit te sluiten vanwege tijdstip van het veldbezoek of niet inspecteerbare delen van het plangebied, dan wordt een nader onderzoek geadviseerd.

**Figuur 1.**

Ligging van het plangebied aan de Hofstede te Veenendaal.



## 1.2 Doel van het onderzoek

Doel van het onderzoek is om inzicht te krijgen in het (mogelijke) voorkomen van beschermde soorten in het kader van de Wnb. Tevens wordt onderzocht of de plannen negatieve effecten op dergelijke soorten en/of op beschermde gebieden kunnen veroorzaken.

Op grond van het onderzoek wordt geadviseerd omtrent te nemen maatregelen om negatieve effecten te voorkomen of te verzachten en omtrent de noodzaak ontheffing of vergunning aan te vragen.

Een uitgebreide beschrijving van de getoetste wetgeving is te vinden in Bijlage 1.

## 1.3 Het plangebied

In Figuur 1 de ligging van het onderzoeksgebied aangegeven.

Het plangebied is gelegen in het noordoosten van de stad Veenendaal en wordt direct omgeven door stedelijke bebouwing. Veenendaal wordt begrensd door de A12 in het noorden en de N233 in het oosten. Ten zuiden van het plangebied, op ruim 2 kilometer afstand, ligt het Natura 2000-gebied 'Binnenveld'.

## 1.4 Werkzaamheden

Het voormalig bedrijfsgebouw zal gesloopt worden. Daarna zal op de locatie woningbouw gerealiseerd worden.

De ecologisch gevoelige werkzaamheden zullen bestaan uit sloop van de bebouwing met benodigd hak- breek- en zaagwerk, het verwijderen van de vegetatie-toplaag, het vergraven van de bodem en/of het opbrengen van grond en het rooien van struiken.

Bij uitvoering van het werk kan door geluid, trillingen of licht verstoring optreden van (beschermde) soorten.

## 1.5 Leeswijzer

In hoofdstuk 2 wordt de methode van het onderzoek beschreven.

In hoofdstuk 3 worden de biotopen, die aanwezig zijn in het plangebied, beschreven en wordt aangegeven welke soorten aanwezig (kunnen) zijn binnen en nabij het plangebied.

In hoofdstuk 4 wordt ingeschat in hoeverre deze soorten negatieve effecten kunnen ondervinden van het werk en welke specifieke maatregelen eventueel noodzakelijk zijn.

Hoofdstuk 5 beschrijft of- en welke gebiedsbeschermende wetgeving van toepassing is op het plangebied.



Ten slotte bevat hoofdstuk 6 de conclusies. Indien van toepassing worden aanbevelingen gedaan.

Hoofdstuk 7 geeft een overzicht van de gebruikte en aanbevolen literatuur. In de bijlage is aanvullende informatie opgenomen over de geldende wetgeving en de gebruikelijke procedures bij een vergunnings- en/of ontheffingsaanvraag.

## 2 Methode

Hieronder wordt aangegeven hoe is onderzocht welke soorten te verwachten zijn binnen het plangebied. Speciale aandacht is uitgegaan naar die beschermde soorten waarvoor, indien aanwezig, specifieke maatregelen moeten worden getroffen of ontheffing moet worden aangevraagd bij werkzaamheden in het kader van dit plan. Daarnaast is gekeken of het plangebied tot een beschermd natuurgebied behoort of dat dergelijke gebieden aanwezig zijn in de nabijheid van het plangebied.

### 2.1 Soorten

#### Bronnenstudie

Op basis van literatuurgegevens en informatie, samengebracht in bijvoorbeeld de Nationale Databank Flora- en Fauna (NDFD), is bekeken in hoeverre (beschermde) soorten in het verleden zijn aangetroffen in en rond het plangebied.

Voor het onderzoek van de NDFD is het kilometerhok onderzocht waarbinnen het plangebied is gelegen en de acht daaromheen gelegen kilometerhokken, rekening houdend met relevante, overeenkomstige biotopen tussen plangebied en omgeving.

In de database is gezocht naar gegevens van beschermde soorten of soorten met jaarrond beschermde verblijfplaatsen die niet zijn vrijgesteld. Hierbij is gekeken naar waarnemingen in de afgelopen 10 jaar. Vervolgens is een interpretatie gedaan met betrekking tot de aard en de waarde van de waarnemingen (bijvoorbeeld overvliegend of verblijvend, de onderzoeksinspanning en de kans dat de situatie ter plaatse veranderd is). Er is niet gezocht naar niet-jaarrond beschermde vogels, vrijgestelde soorten en in het geheel niet te verwachten soorten zoals zeezoogdieren of zoutwatervissen.

Naast het onderzoek van de NDFD zijn relevante verspreidingsatlassen en eventueel andere literatuur en websites geraadpleegd om de ecologische vereisten van soorten in samenhang met de verspreiding te bekijken.

#### Potentiebeoordeling

Het plangebied is op 3 december 2020 bezocht om enerzijds de aanwezige en aangrenzende biotopen te beschrijven en anderzijds eventuele incidentele waarnemingen te doen van beschermde flora en fauna (voor zover waarneembaar).

Naast de aandacht voor beschermde waarden zal ook worden gelet op invasieve soorten die voorkomen op de 'Unielijst' van de Nederlandse Voedsel- en Warenautoriteit (NVWA). Deze invasieve exoten zijn op de Unielijst geplaatst omdat ze in delen van de EU schade toebrengen (of dat in de toekomst waarschijnlijk zullen gaan

doen) aan de biodiversiteit en/of ecosysteemdiensten. De waargenomen soorten worden genoemd (§3.2) maar er worden geen nadere aanbevelingen gedaan of beleid uitgezet ten aanzien van deze soorten.

### **Verwerking**

Met behulp van analyse en expertkennis is op basis van de verzamelde gegevens en de aangetroffen biotopen een inschatting gemaakt van het mogelijk voorkomen van beschermde soorten in en nabij het plangebied.

Op grond van de plannen is een korte effectbeoordeling gemaakt van de plannen op de te verwachten soorten.

Als negatieve gevolgen niet zijn uit te sluiten wordt aangegeven of specifieke maatregelen moeten en kunnen worden genomen en/of ontheffing dient te worden aangevraagd.

## **2.2 Gebieden**

Op de gebiedendatabase van het Ministerie van Economische Zaken is gekeken in hoeverre het plangebied is gelegen binnen of nabij de begrenzing van beschermde gebieden (Natura 2000 en Natuurnetwerk Nederland (NNN), zie:

<https://www.synbiosys.alterra.nl/natura2000/googlemapszoek2.aspx>

Aan de hand van Provinciale of gemeentelijke informatie, toegankelijk via internet, is bekeken of het plangebied gelegen is in andere relevante beschermde gebieden, zie bijvoorbeeld:

Utrecht: <https://ruimtelijkeplannen.provincie-utrecht.nl/>

Als dit het geval is, wordt bekeken of negatieve effecten te verwachten zijn en of nadere toetsing noodzakelijk is.

## 3 Beschermden soorten Wnb

In dit hoofdstuk worden eerst de biotopen beschreven die aanwezig zijn binnen het plangebied. Vervolgens worden de beschermde soorten beschreven per soortgroep. In de beschrijving wordt per soortgroep eerst aangegeven welke soorten (volgens opgave van het NDFF en literatuur) in het verleden of tijdens het afgelegde veldbezoek zijn aangetroffen. Vervolgens wordt vermeld welke soorten op grond van aanwezige biotopen te verwachten zijn en welke gebruiksfuncties het plangebied kan hebben voor deze soorten.

### 3.1 Beschrijving aanwezige biotopen

#### Boschages

Rondom het plangebied zijn enkele groenvoorzieningen aanwezig. De ondergroei van het plantsoen aan de noordzijde van de bebouwing bestaat uit bodem bedekkende Klimop. Ten noorden, *buiten* het plangebied, staat een bomenrij met vier grote iepen. In elke iep is een klein nest waargenomen. Verder zijn ondiepe takgaten gezien. In de bomen zijn geen grote nesten of opvallende diepere holtes, gaten en/of spleten waargenomen. Deze bomen zullen niet worden gekapt.

Tegen de garages (die buiten het plangebied vallen) ten noordwesten van het plangebied is ook groen aanwezig; een smalle eik en enkele vuurdoornstruiken. Hier zijn geen nesten waargenomen.

In de zuidoosthoek van het plangebied groeit een klimophaag tegen de bebouwing op. Hier is een rommelhoekje met begroeiing van onder andere Robertskruid, Grote brandnetel en Zevenblad.



*Groenvoorziening in het plangebied.*

### Bebouwing

De bebouwing op het terrein betreft enkele voormalige winkelpanden. Het grootste gedeelte is laag en heeft een plat dak. Aan de zuidkant heeft een deel van de bebouwing een puntdak en is bedekt met bitumen. Een deel van de muren is opgebouwd uit baksteen. Aan de westzijde en vooral aan de noordzijde zijn grote glazen ramen. Aan de noordzijde zijn ook twee grote roldeuren aanwezig. De wanden zijn voor een groot deel bedekt met blauwe metalen platen. De oostzijde van de bebouwing is opgebouwd met wit betonsteen. Hiernaast is in de bakstenen muur een raam aanwezig. Tussen dit raam en de betonstenen muur is een kier zichtbaar. Aan de westzijde van de bebouwing zit een ventilatierooster op de hoek. In de metalen beplating is een rond gat aanwezig.

Aan de noordzijde zijn boven de twee ingangen twee kleine overkappingen aanwezig. De onderzijde is van hout. Hierin zijn twee ronde gaten voor verlichting aanwezig.

In de zuidwest hoek van het plangebied staat nog een lage blauwe schuur, opgebouwd uit enkele metalen beplating. Er zijn grote kieren zichtbaar tussen het dak en de muren.

### Overig

Aan de oostzijde van het voormalig winkelpand staat een caravan en een oude viswinkelwagen. De caravan is volledig afgesloten. De oude viswinkelwagen is open aan de achterzijde.

Het terrein is voor de rest grotendeels verhard met stoeptegels en er is geen open oppervlakte water aanwezig.



*Impressie van het plangebied met links de te slopen bebouwing.*



## 3.2 Beschermde soorten

### 3.2.1 Planten

#### Aangetroffen soorten

In het verleden zijn Akkerogentroost, Dreps, Drijvende waterweegbree, Glad biggenkruid, Groot spiegelklokje, Korensla, Schubvaren, Wilde ridderspoor en Wilde weit waargenomen in de landelijke omgeving van het plangebied (NDFP 2010-2020).

De soorten zijn niet in het plangebied zelf waargenomen.

#### Potentie plangebied

In het plangebied wordt geen beschermde flora verwacht. Het plangebied is verhard, wordt te intensief beheerd (plantsoen) en is te voedselrijk om geschikt te zijn voor beschermde plantensoorten.

Diverse soorten planten, (korst)mossen en wolfsklauwen die onder de Wet natuurbescherming beschermd zijn, worden niet in het plangebied verwacht, de soorten komen nagenoeg alleen voor in natuurgebieden.

### 3.2.2 Vissen

Omdat geen water in het plangebied aanwezig is, kunnen geen (beschermde) vissoorten voorkomen.

### 3.2.3 Amfibieën

#### Aangetroffen soorten

In het plangebied zijn tijdens het veldbezoek geen beschermde, niet vrijgestelde amfibieën waargenomen.

De Heikikker en Poelkikker zijn bekend van de omgeving van het plangebied. De Heikikker is eenmaal waargenomen op ongeveer 2 kilometer afstand van het plangebied. De Poelkikker werd op circa 1 kilometer afstand van het plangebied vastgesteld in natuurgebied de Groene Grens (noordelijk deel) en eenmaal ten noorden van de A12 (NDFP 2010-2020). Beide soorten zijn beschermd onder de Habitatrichtlijn (zie Bijlage 1.2.1).

#### Potentie plangebied

In het plangebied is geen voortplantingswater aanwezig voor amfibieën. In het plangebied is hooguit marginaal geschikt landbiotoop aanwezig dat buiten de voortplantingsperiode kan worden benut door algemene soorten amfibieën zoals Gewone pad, Kleine watersalamander en Bruine kikker. De dieren kunnen wegkruipen onder opgeslagen materialen, stronken en takken of in verlaten muizenholen e.d. Deze soorten zijn beschermd onder de Wnb maar ze zijn in Utrecht 'vrijgesteld' bij de uitvoering van ruimtelijke ontwikkeling en inrichting, zie verder Bijlage 1.2.

Het onderzoeksgebied is niet geschikt voor de Rugstreeppad, de benodigde levensvoorwaarden zijn niet aanwezig en de soort is nooit in nabijheid van het plangebied waargenomen.

### 3.2.4 Vogels

Alle inheemse vogelsoorten zijn beschermd. Het bevoegd gezag maakt onderscheid tussen soorten met niet-jaarrond beschermde nesten, soorten met jaarrond beschermde nesten (ingedeeld in vier categorieën) en de zogenaamde 'categorie 5-soorten' (zie verder Bijlage 1.2.5).

#### **Aangetroffen soorten met niet-jaarrond beschermde nesten**

Tijdens het veldbezoek werden diverse vogelsoorten waargenomen: Ekster (cat. 5), Merel, Kauw, Houtduif, Turkse tortel, Koolmees (cat. 5) en Roodborst.

#### **Potentie plangebied soorten met niet-jaarrond beschermde nesten**

In het plangebied kunnen enkele algemene bos- en struweelvogels tot broeden komen zoals bijvoorbeeld Merel, Houtduif, Winterkoning of Heggenmus.

Het is mogelijk dat in de bomen of de begroeiing tegen de bebouwing categorie 5-soorten broeden als Kool- en Pimpelmees.

#### **Aangetroffen soorten met jaarrond beschermde nesten**

Aan het begin van het veldbezoek werden enkele zingende Huismussen (cat. 2) waargenomen ten zuidwesten van het plangebied. Later werden ze in tuinen met bosschages ten oosten van het plangebied waargenomen. En eenmaal zijn twee Huismussen gezien in een klimophaag ten noorden van het plangebied.

In de omgeving van het plangebied zijn in het verleden Huismussen (cat. 2) vastgesteld. De Huismus broedt in de nabije woningen met dakpandaken direct naast het plangebied (NDFP 2010-2020). Verder zijn broedplaatsen van Gierzwaluw (cat. 2), Ooievaar (cat.3), Roek (cat. 2) en Buizerd (cat. 4) nabij het plangebied bekend.

In de omgeving van het plangebied zijn daarnaast in het verleden Grote gele kwikstaart (cat. 3), Kerkuil (cat. 3), Slechtvalk (cat. 3), Boomvalk (cat. 4), Buizerd (cat. 4), Havik (cat. 4), Ransuil (cat. 4), Sperwer (cat. 4), Wespendif (cat. 4), Zwarte wouw (cat. 4) en Steenuil (cat. 1) vastgesteld. Deze soorten hebben echter geen binding met het plangebied. De bekende waarnemingen betreffen overvliegende (trek)vogels of deze soorten hebben gebroed in andere biotopen zoals bebouwing en bos in de omgeving (NDFP 2010-2020). De soorten broeden niet in de directe omgeving van het plangebied.

### **Potentie soorten met jaarrond beschermde nesten**

Omdat geen (geschikte) bebouwing aanwezig is en geen sporen of nesten werden waargenomen, wordt uitgesloten dat vogelsoorten met jaarrond beschermde nesten aanwezig zijn in het plangebied.

In het plangebied kunnen geen beschermde soorten met jaarrond beschermde nesten voorkomen. Er is in het plangebied zelf geen broedbiotoop (en geschikt leefgebied) voor roofvogels en uilen aanwezig, zoals hoge bomen of schuren. In de binnen het plangebied aanwezige begroeiing werden geen grote nesten gezien.

Huismussen broeden in huizen met zadeldaken en dakpannen of in schuren, vaak aan de rand van (dorpse) bebouwing. Binnenstedelijke gebouwen met platte daken zijn niet geschikt. Deze soort stelt aan zijn leefgebied ook aanvullende eisen zoals de aanwezigheid van dekking biedende struiken in bijvoorbeeld tuinen, zandplekken en/of voederplaatsen. Bosplantsoen is minder geschikt als biotoop. Waarschijnlijk broeden Huismussen ten zuidwesten en ten oosten van het plangebied in voor de soort geschikte bebouwing.

Gierzwaluwen gebruiken vooral gebouwen in de binnenstad om in te nestelen. De Gierzwaluw nestelt graag onder dakpannen en dakranden, daklood of in houten daklijsten. Gebouwen met platte daken zonder speciale kasten zijn niet geschikt voor de soort.

Het is mogelijk dat het plangebied incidenteel wordt gebruikt als onderdeel van het leefgebied van in de buurt vastgestelde vogelsoorten met jaarrond beschermde nesten zoals Huismus of Sperwer.

## **3.2.5 Grondgebonden zoogdieren**

### **Aangetroffen soorten**

In en rond het plangebied zijn tijdens het veldbezoek geen beschermde, niet vrijgestelde zoogdieren waargenomen.

Rond het plangebied zijn in het verleden Bever, Boomarter, Eekhoorn en Steenarter waargenomen (NDFF 2010-2020). In een enkel geval gaat het om een dood exemplaar (verkeersslachtoffer).

De Boomarter, Eekhoorn en Steenarter zijn beschermde soorten die worden genoemd als 'andere soort' (zie Bijlage 1.2.1). De Bever is beschermd onder de Habitatrichtlijn (zie Bijlage 1.2.1).

De Boomarter en Eekhoorn zijn meerdere malen waargenomen in de bredere groene stroken in de stedelijke omgeving van Veenendaal. De Bever is een enkele keer waargenomen in de bredere wateren binnen de stad. De Steenarter is eenmaal aangetroffen ten noorden van de A12.

In het plangebied zelf zijn geen waarnemingen bekend van deze soorten.

### **Potentie plangebied**

Het is mogelijk dat in het gebied enkele (kleine) zoogdieren (incidenteel) voorkomen zoals Egel, en verschillende algemene soorten (spits)muizen. Deze soorten zijn beschermd onder de Wnb maar ze zijn in Utrecht 'vrijgesteld' bij de uitvoering van ruimtelijke ontwikkeling en inrichting, zie verder Bijlage 1.2.1.

Het plangebied is niet geschikt voor de Eekhoorn en Boomarter vanwege het ontbreken van dichte bosschages en omvangrijke dekking biedende vegetatie in de omgeving. Voor Bever is het plangebied ook niet geschikt. De benodigde levensvoorwaarden, een combinatie van open wateren met bossen ontbreekt binnen het plangebied. Het plangebied is niet geschikt voor de Steenarter vanwege het ontbreken van dekking binnen het plangebied en in de omliggende begroeiing. Het groen in het plangebied is voor deze soort te kleinschalig en te geïsoleerd gelegen.

### **3.2.6 Vleermuizen**

Vleermuizen kunnen op zeer duidelijk te onderscheiden manieren van een leefgebied gebruik maken. Belangrijke gebruiksfuncties zijn verblijfplaats, foerageergebied of (deel van) een vliegroute.

De manier waarop vleermuizen een gebied gebruiken kan door het jaar verschillen, een gebouw of een boom kan bijvoorbeeld tijdelijk gebruikt worden als verblijfplaats maar in andere delen van het jaar ongebruikt blijven.

#### **Aangetroffen vleermuizen**

Er zijn in de omgeving van het plangebied vier soorten vleermuizen vastgesteld (NDFP 2010-2020). Het betreft Gewone dwergvleermuis, Ruige dwergvleermuis, Laatvlieger en Rosse vleermuis. De meeste waarnemingen betreffen foeragerende en langsvliegende exemplaren.

Er zijn geen relevante waarnemingen (zoals bijvoorbeeld verblijven, kolonies, foerageergebieden of vliegroutes) bekend van vleermuizen in het plangebied zelf of in de directe omgeving ervan (NDFP 2010-2020).

#### **Potentie verblijfplaatsen**

Als potentie voor verblijfplaatsen niet is uit te sluiten dan dient gericht nachtelijk onderzoek plaats te vinden om eventuele precieze verblijfloccaties vast te stellen. De bekende waarnemingen (bijvoorbeeld uit de NDFP) zijn niet volledig en geven daarom geen uitsluitsel en tijdens de quickscan zijn achterliggende holtes die kunnen dienen als verblijfplaats, niet verder te inspecteren of te onderzoeken. Tevens is gebruik door vleermuizen in het verleden hiermee niet uit te sluiten.

De waargenomen spleten in de muren en beplating geven mogelijk toegang tot voor vleermuizen geschikte holtes. Te denken valt aan



*Ventilatierooster (links), ruimtes onder de beplating (links) en gat met lamp in houten overkapping (rechts) geven mogelijk toegang tot voor vleermuizen geschikte achterliggende ruimtes.*

gebouw bewonende soorten zoals Gewone dwergvleermuis en Ruige dwergvleermuis. De waargenomen invlieggaten zijn te smal voor de Laatvlieger. Ook ontbreken voor deze soort karakteristieke elementen als dakpannen, bakstenen schoorstenen en losse loodslabben.

De spleten bevinden zich tussen muren en kozijnen op de oostkant van de bebouwing, de gaten in de houtbetimmering aan de noordzijde van de bebouwing. Tevens zit er een gat in de beplating aan de westzijde en is er een ventilatierooster aan de westzijde van de bebouwing aanwezig.

De waargenomen holtes in de iepen zijn oppervlakkig en naar boven open, waardoor er regenwater in kan lopen. In de bomen rondom het plangebied worden daarom geen verblijvende vleermuizen verwacht.



*De kier naast het raam aan de oostzijde (rechts een close-up) geeft mogelijk toegang tot voor vleermuizen geschikte achterliggende ruimtes.*



**Potentie foerageergebied**

Het plangebied is geschikt voor foeragerende vleermuizen. De aanwezige luwe plekken kunnen zorgen voor concentraties van insecten waardoor vleermuizen worden aangetrokken.

**Potentie vliegroute**

Gezien de ligging, de vorm en de grootte van het plangebied en het ontbreken van lijnvormige elementen zoals bomenrijen of brede rietkragen kan geen sprake zijn van een belangrijke functie als vliegroute voor vleermuizen.

**3.2.7 Overige fauna****Aangetroffen soorten**

Er zijn geen waarnemingen bekend van andere beschermde soorten in of rond het plangebied (NDFF 2010-2020). Tijdens het veldbezoek werden dergelijke soorten ook niet waargenomen.

**Potentie plangebied**

Het onderzoeksgebied is niet geschikt voor andere beschermde diersoorten in verband met het ontbreken van geschikt biotoop.

### 3.3 Conclusie beschermde soorten

Op grond van §3.2.1 t/m §0 zijn beschermde, niet vrijgestelde soortgroepen te verwachten die staan weergegeven in Tabel 1. In de tabel wordt onderscheid gemaakt tussen de aangetroffen soortgroepen in en nabij het plangebied en de potenties daarvoor binnen het plangebied.

In hoofdstuk 4 wordt onderzocht welke gevolgen voor deze soortgroepen worden verwacht door het uitvoeren van de plannen.

**Tabel 1.**

*Eerder volgens literatuuropgave vastgestelde soortgroepen met beschermde, niet vrijgestelde soorten in/nabij het plangebied (kolom 2) en verwachte voorkomen daarvan binnen het plangebied (kolom 3).*

*\* Vaste rust- en verblijfplaatsen.*

Beschermde, niet vrijgestelde soorten	Aangetroffen nabij het plangebied (literatuur en veldbezoek)	Potentieel aanwezig binnen het plangebied
Planten	ja	nee
Vissen	ja	nee
Amfibieën	ja	ja
Vogelsoorten met niet-jaarrond beschermde nesten	ja	ja
Vogelsoorten met jaarrond beschermde nesten	ja	nee*
Grondgebonden zoogdieren	ja	nee
Vleermuizen		
verblijfplaats	nee	ja
foerageergebied	ja	ja
vliegroute	?	nee
Overige beschermde fauna	nee	nee

## 4 Effectbeoordeling en maatregelen

Door het plan kunnen verschillende negatieve effecten optreden in het plangebied. Deze mogelijke effecten zijn onder te verdelen in tijdelijke effecten tijdens de aanleg en effecten als gevolg van de aanwezigheid van de nieuwe situatie.

De te verwachten soortgroepen met beschermde, niet vrijgestelde soorten worden in dit hoofdstuk besproken. Ze zijn samengevat in de derde kolom van Tabel 1. De aanwezigheid van deze soortgroepen kan van invloed zijn op de verdere procedure. De (negatieve) effecten die kunnen optreden bij de werkzaamheden worden onderzocht. Voorts zal worden aangegeven welke maatregelen kunnen worden genomen om effecten te voorkomen of te minimaliseren.

Voor andere soortgroepen met niet beschermde of vrijgestelde soorten geldt altijd de zorgplicht (zie Bijlage 1.1.1).

### 4.1 Vogels

Vogelnesten kunnen worden vernield bij ecologisch gevoelige werkzaamheden zoals het rooien en kappen van struiken en bomen het slopen van bebouwing, diverse graafwerkzaamheden of het verwijderen van de vegetatie-toplaag.

#### **Soorten met niet-jaarrond beschermde nesten**

Men dient activiteiten waarbij nesten verstoord of vernield kunnen worden buiten het broedseizoen plaats te doen vinden, dus niet van grofweg 15 maart tot 15 juli. Deze periode is afhankelijk van bijvoorbeeld het weer en de betrokken soorten. Als onverhoopt buiten deze periode vogels broedend aanwezig zijn, dienen werkzaamheden plaatselijk te worden uitgesteld.

Wanneer in het broedseizoen gewerkt gaat worden is het mogelijk – voorafgaand aan het broedseizoen of voorafgaand aan de vestiging van broedvogels – het plangebied ongeschikt te maken als (nog) geen nesten aanwezig zijn. Hierbij mogen geen mogelijke nestplaatsen van jaarrond beschermde vogels ongeschikt of ontoegankelijk worden gemaakt!

#### **'Categorie 5'-soorten**

Gezien de aanwezige biotopen in de nabijheid van het plangebied zullen de (mogelijk) aanwezige vogelsoorten die genoemd worden als 'categorie 5'-soort (Kool- en Pimpelmees), kunnen uitwijken naar alternatief leefgebied. Er gelden geen zwaarwegende feiten of ecologische omstandigheden die een jaarrond beschermde status van nesten van deze soorten rechtvaardigen. Overigens geldt ook voor deze soorten dat activiteiten waarbij nesten verstoord of

vernield kunnen worden buiten het broedseizoen plaats moeten vinden.

#### **Soorten met jaarrond beschermde nesten**

Voor het mogelijk incidentele gebruik van het plangebied door vogelsoorten met jaarrond beschermde nesten uit de omgeving van het plangebied (Huismus en Sperwer), wordt geen negatief effect verwacht van de ingreep omdat het plangebied slechts een klein deel uitmaakt van een veel groter foerageergebied en in de naaste omgeving veel vergelijkbaar of beter biotoop aanwezig is. De vogels kunnen derhalve gemakkelijk uitwijken. Voor de Huismus zijn veel geschikte struwelen aanwezig in de omgeving van het plangebied. Ten zuiden en noorden van het plangebied is een klimophaag aanwezig en in de tuinen van straat de Balk zijn veel haagbeukhagen die dekking bieden voor de soort. Tevens zijn ten westen van het plangebied voor Huismussen geschikte struwelen aanwezig.



*Boschages en tuinen ten oosten van het plangebied waar Huismussen werden waargenomen.*

## 4.2 Vleermuizen

### Verblijfplaatsen

Bij de sloop of de renovatie van de gebouwen zouden vaste rust- of verblijfplaatsen van gebouw bewonende vleermuizen beschadigd of vernield kunnen worden. Het is derhalve noodzakelijk om vervolgonderzoek uit te voeren naar de aanwezigheid van deze soort(en). Hierbij dient ook de naaste omgeving van het plangebied betrokken te worden.

Als verblijvende vleermuizen aanwezig zijn dienen vervangende en geschikte verblijfplaatsen te worden aangeboden. Er is tijdelijke compensatie en permanente compensatie noodzakelijk. Er dient een ontheffing te worden aangevraagd waarbij in een op te stellen 'Activiteitenplan' deze maatregelen worden uitgewerkt.

### Foerageergebied

Voor de mogelijk aanwezige foeragerende vleermuizen in het plangebied wordt geen negatief effect verwacht van de ingreep omdat het plangebied slechts een klein deel uitmaakt van een veel groter foerageergebied en in de naaste omgeving veel vergelijkbaar of beter biotoop aanwezig is. De vleermuizen kunnen derhalve gemakkelijk uitwijken.

Na realisatie van de plannen zal vanwege de ontwikkelde begroeiing en gerealiseerde bebouwing de beschutting toenemen en zal het terrein geschikt blijven voor foeragerende vleermuizen.



### 4.3 Conclusie effectbeoordeling

Negatieve effecten van de plannen op beschermde soort(en) (indien aanwezig) zijn niet uit te sluiten. Het gaat om vleermuizen als de Gewone en de Ruige dwergvleermuis.

Er is vervolgonderzoek noodzakelijk naar deze beschermde soorten. In Tabel 2 staan de perioden aangegeven wanneer dit onderzoek kan worden uitgevoerd. Tevens wordt het aantal bezoeken vermeld.

**Tabel 2.**

*Optimale periode voor uit te voeren vervolgonderzoek naar beschermde soorten vleermuizen die worden verwacht in het plangebied.*

*\*=Te combineren met andere bezoeken.*

Soort/Soortgroep	Optimale periode		Aantal bezoeken
	Gebiedsfunctie	Periode	Aantal bezoeken
<b>Alle soorten</b>	vliegroutes, foerageergebied	april - november	2*
	<b>Kraamkolonies en zomerverblijven (3 bezoeken)</b>	<b>Paarverblijven en zwermgedrag (2/3 bezoeken)</b>	<b>5/6</b>
Gewone dwergvleermuis	half mei - half juli	augustus-oktober	
Ruige dwergvleermuis	half mei - half juli	augustus - oktober	

## 5 Gebiedsbescherming en overige natuurwetgeving

In hoofdstuk 3 en 4 is beschreven welke beschermde soorten kunnen voorkomen en welke effecten de werkzaamheden kunnen hebben. De Wet Natuurbescherming kent naast soortbescherming ook gebiedsbeschermende wet- en regelgeving, in het bijzonder die van de Natura 2000-gebieden en betreffende behoud van grootschalige houtopstanden (Zie Bijlage 1.3).

Naast bepalingen uit de Wnb kunnen gebieden ook beschermd zijn onder de Wet op de ruimtelijke ordening (Wro) als onderdeel van het 'Natuurnetwerk Nederland' (voorheen Ecologische hoofdstructuur, EHS) of als Provinciaal aangewezen 'Weidevogelleefgebied' of 'Belangrijk weidevogelgebied'.

Hieronder wordt aangegeven welke gebiedsbeschermende wetgeving van toepassing is op het plangebied.

### 5.1 Natura 2000

Het plangebied ligt op meer dan 2 kilometer afstand van het meest nabijgelegen Natura 2000-gebied, Binnenveld (zie Figuur 2).

Het geplande project leidt tot verhoogde emissie van stikstof. Er is een analyse uitgevoerd van de hierdoor veroorzaakte extra depositie van stikstof op gevoelige habitattypen in nabijgelegen Natura 2000-gebieden. Deze analyse wordt separaat aangeleverd, inclusief de bijbehorend .gml-bestanden.

### 5.2 Natuurnetwerk Nederland

Het plangebied ligt niet binnen de begrenzing van het NNN, inclusief de zogenaamde verbindingszones die verschillende NNN-gebieden kunnen verbinden (zie Figuur 2). Er kunnen geen negatieve effecten door de plannen op het NNN gebied optreden. De plannen hoeven verder niet getoetst te worden aan beschermde waarden binnen dit netwerk.

### 5.3 Weidevogelgebieden

Het gebied is niet begrensd als een bijzonder te beschermen weidevogelleefgebied of belangrijk weidevogelgebied (zie Figuur 2).

Er is geen negatief effect mogelijk op Weidevogelleefgebieden, een nadere toetsing is niet nodig.

## 5.4 Houtopstanden

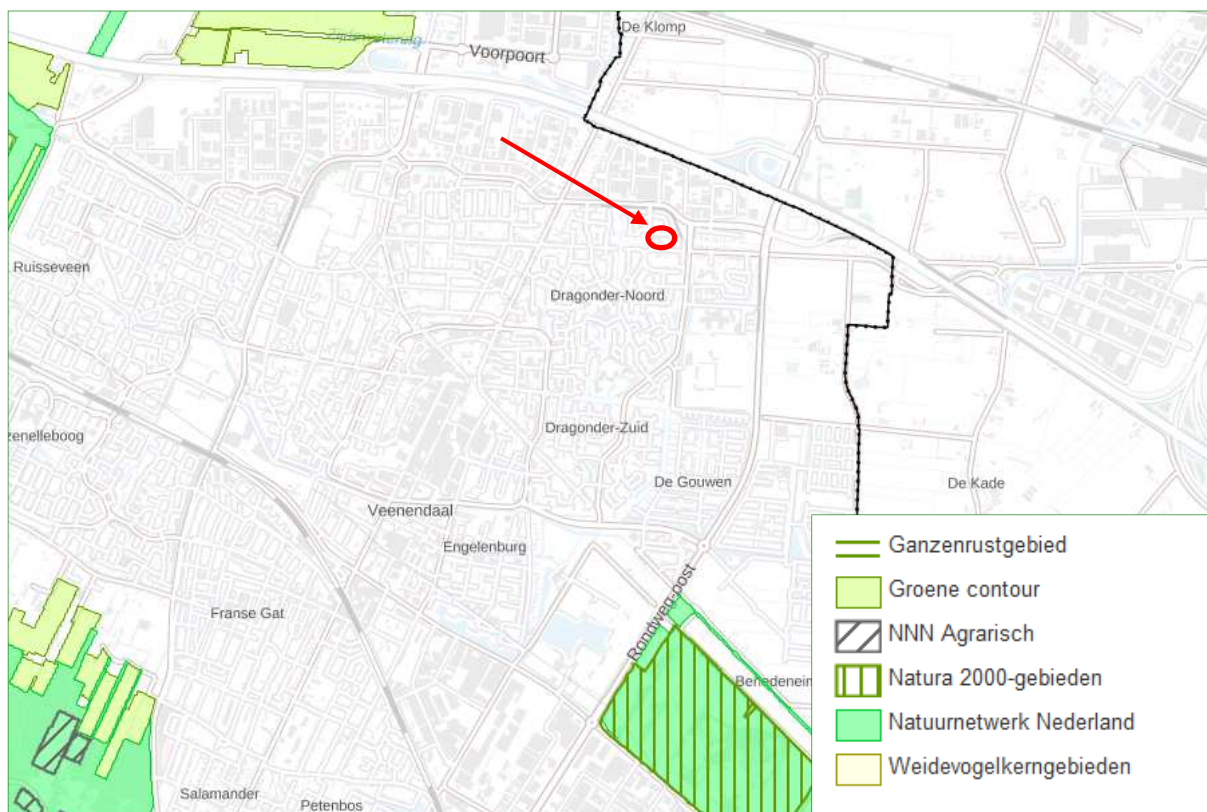
Er worden geen buiten de (volgens de Wnb bepaalde) bebouwde kom gelegen beplantingen gekapt, groter dan 1000 m<sup>2</sup>. Daarnaast voorziet het plan niet in het kappen van meer dan 20 bomen in een rijbeplanting. Het plangebied ligt tevens buiten de grenzen van beschermde waardevolle houtopstand (zie Figuur 3).

## 5.5 Overige relevante wetgeving

Er is geen overige natuurwetgeving bekend die van invloed kan zijn op de plannen.

**Figuur 2.**

*Ligging van het plangebied (rode pijl) ten opzichte van Natura 2000-gebied, beschermde Weidevogelleefgebieden, natuurverbindingen en het NNN-netwerk.*



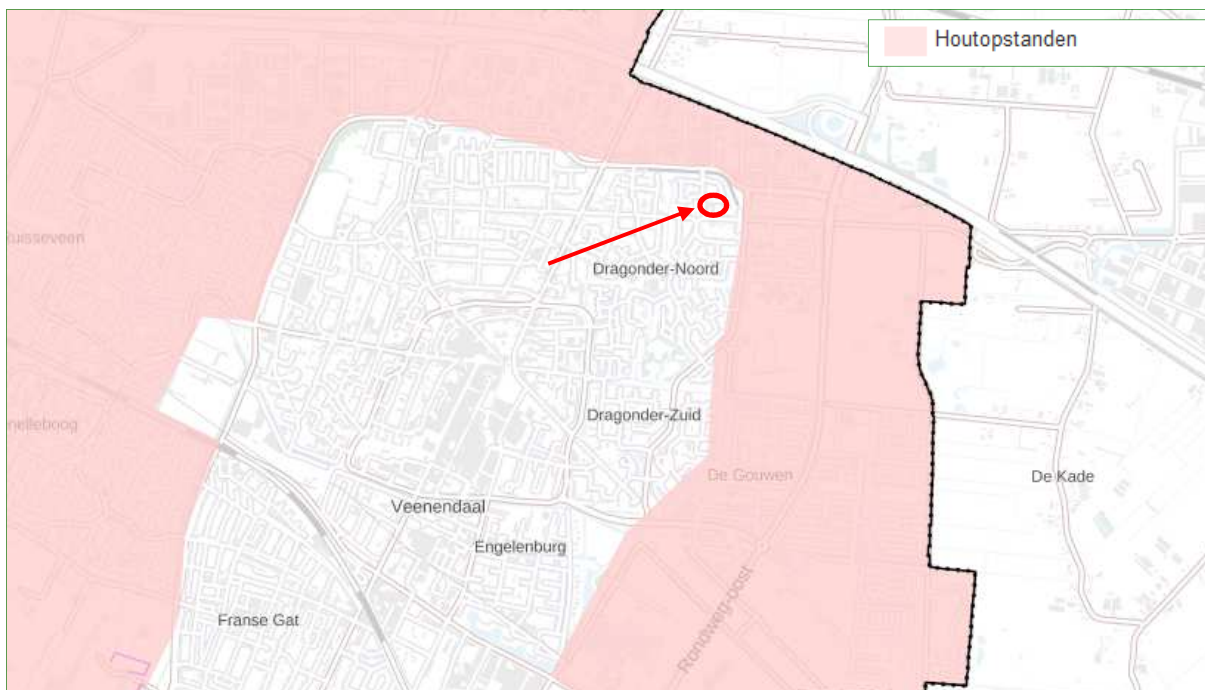
## 5.6 Conclusie gebiedsbeschermende en overige natuurwetgeving

Gezien de aard van de plannen, de reikwijdte daarvan en de locatie van het plangebied ten opzichte van beschermde gebieden is, buiten eventuele indirecte gevolgen door toegenomen stikstofemissie, op voorhand uit te sluiten dat beschermde gebieden onder de Wnb of andere (provinciaal) beschermde of aangewezen gebieden, direct beïnvloed worden door de plannen.

Het geplande project leidt tot verhoogde emissie van stikstof. Er is een analyse uitgevoerd van de hierdoor veroorzaakte extra depositie van stikstof op gevoelige habitattypen in nabijgelegen Natura 2000-gebieden. Deze analyse wordt separaat aangeleverd, inclusief de bijbehorend .gml-bestanden.

**Figuur 3.**

*Ligging van het plangebied (rode pijl) ten opzichte van waardevolle beschermde houtopstanden.*



## 6 Conclusies

### 6.1 Beschermde soorten Wnb

- ♣ Het onderzoeksgebied is in potentie geschikt voor beschermde soorten amfibieën, vogels, grondgebonden zoogdieren en vleermuizen.
- ♣ Gezien de uitgevoerde toetsing, kunnen van de amfibieën en grondgebonden zoogdieren alleen 'vrijgestelde' soorten verblijvend aanwezig zijn. Voor deze aangetroffen of verwachte 'vrijgestelde' soorten hoeft geen ontheffing te worden aangevraagd als werkzaamheden worden verricht in het kader van ruimtelijke ontwikkeling en inrichting, zoals het besproken plan.
- ♣ In het plangebied kunnen broedvogels met niet-jaarrond beschermde nesten voorkomen. Voor de verwachte aanwezige broedvogels dienen werkzaamheden waarbij nesten vernield of verstoord kunnen worden, buiten het broedseizoen plaats te vinden. Een ontheffing is voor broedvogels dan niet nodig. Het broedseizoen loopt ruwweg van half maart tot half juli.
- ♣ In het plangebied kunnen verblijvende vleermuizen voorkomen. Omdat negatieve effecten door de werkzaamheden niet uit te sluiten zijn, is vervolgonderzoek naar voortplantingsplaatsen en rustplaatsen van vleermuizen noodzakelijk (zie voor de optimale onderzoeksperiode Tabel 2). Worden tijdens de veldinventarisatie volgens landelijk geldende richtlijnen, protocollen, soortstandaarden en/of Kennisdocumenten één of meer soorten vleermuizen met verblijfplaatsen aangetroffen, dan dient een ontheffingsaanvraag te worden ingediend, waarin passende mitigerende en compenserende maatregelen worden beschreven.
- ♣ Voor het mogelijk incidentele terreingebruik van het plangebied door vogels met jaarrond beschermde nesten (Huismus en Sperwer), wordt geen negatief effect verwacht van de ingreep omdat het plangebied slechts een klein deel uitmaakt van een veel groter leefgebied en in de naaste omgeving veel vergelijkbaar of beter biotoop aanwezig is. De vogels kunnen derhalve gemakkelijk uitwijken.
- ♣ Voor de mogelijk aanwezige foeragerende vleermuizen in het plangebied wordt geen negatief effect verwacht van de ingreep omdat het plangebied slechts een klein deel uitmaakt van een veel groter foerageergebied en in de naaste omgeving veel vergelijkbaar of beter biotoop aanwezig is. De vleermuizen kunnen derhalve gemakkelijk uitwijken.



## 6.2 Gebiedsbescherming en overige natuurwetgeving

- ♣ Gezien de aard van de plannen, de reikwijdte daarvan en de locatie van het plangebied ten opzichte van beschermde gebieden is buiten indirecte gevolgen door toegenomen stikstofemissie, op voorhand uit te sluiten dat andere natuurwetgeving dan die beschreven in hoofdstuk 3 en 4 aan de orde is bij uitvoering van de plannen.
- ♣ Het geplande project leidt tot verhoogde emissie van stikstof. Er is een analyse uitgevoerd van de hierdoor veroorzaakte extra depositie van stikstof op gevoelige habitattypen in nabijgelegen Natura 2000-gebieden. Deze analyse wordt separaat aangeleverd, inclusief de bijbehorend .gml-bestanden.

## 6.3 Zorgplicht

Voor alle in het wild levende soorten en hun leefomgeving geldt de zorgplicht (zie Bijlage 1.1.1). Teneinde de zorgplicht na te leven kan men voorafgaand aan de werkzaamheden de volgende praktische richtlijnen hanteren:

- ♣ Alle aanwezige bebouwing, vegetatie of bodemmateriaal kan gefaseerd verwijderd worden. Dit geeft bodembewonende dieren de kans om in de nabijgelegen omgeving een ander leefgebied te benutten;
- ♣ Bij ecologisch gevoelige werkzaamheden kan zodanig worden gewerkt dat richting te behouden leefgebied van aanwezig fauna wordt gewerkt en dieren niet ingesloten raken en (meer) kans hebben te vluchten.
- ♣ Bij de sloop- en bouwwerkzaamheden moet voorkomen worden dat 's nachts met sterke bouwverlichting wordt gewerkt.

## 6.4 Aanbevelingen ter bevordering van stadsnatuur

Met behulp van enkele eenvoudige maatregelen kan de natuur in het plangebied versterkt worden en krijgen planten en dieren ook in nieuwe ontwikkelingslocaties de ruimte. Hiervoor worden voor dit plan de volgende aanbevelingen gedaan:

- ♣ Het plaatsen van vleermuiskasten of geschikt maken of open houden van spouwmuren van nieuwbouw voor vleermuizen;
- ♣ Plaatsen van voorzieningen voor Huismussen, Spreeuwen en Gierzwaluwen d.m.v. speciale dakpannen, vogelvides of inmetelstenen;
- ♣ Beplanten en aanleggen van groenstructuren met inheemse soorten zoals meidoorn, Wilde liguster, Klimop en Sleedoorn die insecten, vogels en vlinders kunnen aantrekken. Beplanting kan het beste aaneengesloten worden aangelegd omdat daarmee routes ontstaan voor soorten als Egel, muizen en vleermuizen;

- ♣ Indien bij de inrichting van het plangebied ook gemetselde muren gerealiseerd worden kunnen hierbij speciale materialen toegepast worden die veel sneller dan gebruikelijk een groeiplaats bieden voor muurplanten.

## 7

**Aanbevolen en geraadpleegde literatuur**

- BIJLSMA, ROB.G., 1993 *Ecologische atlas van de Nederlandse Roofvogels*. Schuyt & Co., Haarlem.
- BROEKHUIZEN, S., K. SPOELSTRA, J.B.M. THISSEN, K.J. KANTERS & J.C. BUYS (RED.), 2016. *Atlas van de Nederlandse zoogdieren*. – Natuur van Nederland 12. Naturalis Biodiversity Center & EIS Kenniscentrum Insecten en andere ongewervelden, Leiden.
- CREEMERS, R.C.M., & J.C.W. VAN DELFT (RAVON, RED.), 2009. *De amfibieën en reptielen van Nederland - Nederlandse Fauna 9*. Nationaal Natuurhistorisch Museum Naturalis, & European Invertebrate Survey – Nederland, Leiden. KNNV Uitgeverij, Utrecht.
- DIETZ, C., O VON HELVERSEN & D. NILL, 2011. *Vleermuizen. Alle soorten van Europa en Noord-West Afrika*. Tirion Natuur.
- FLORON, 2011. *Nieuwe Atlas van de Nederlandse Flora*. KNNV Uitgeverij, Zeist.
- HERDER, J.E., J. KRANENBERG, D. HOOGENBOOM, J. HAMERS & K. DEKKER (RED.), 2012. *Atlas van de Utrechtse vissen*. Landschap Utrecht, Heiloo & Stichting RAVON, Nijmegen.
- HOOGENBOOM, D.M., F. VISBEEN, J. WONDERGEM, W. RUITENBEEK (RED.), 2014. *Atlas van de Utrechtse zoogdieren*. Landschap Utrecht, Heiloo & Utrechtse Zoogdier Studiegroep (NOZOS), Alkmaar.
- KAPTEYN, K., 1995. *Vleermuizen in het landschap. Over hun ecologie, gedrag en verspreiding*. Provincie Utrecht, Noordhollandse Zoogdierstudiegroep, Het Noordhollands Landschap, Haarlem.
- LIMPENS, H., K. MOSTERT & W. BONGERS (RED.), 1997. *Atlas van de Nederlandse vleermuizen: onderzoek naar verspreiding en ecologie*. Utrecht.
- SCHARRINGA, C.J.G., W. RUITENBEEK & P.J. ZOMERDIJK, 2010. *Atlas van de Utrechtse broedvogels 2005-2009*. Samenwerkende Vogelwerkgroepen Utrecht, Landschap Utrecht.
- SOVON VOGELONDERZOEK NEDERLAND, 2002. *Atlas van de Nederlandse Broedvogels 1998-2000*. – *Nederlandse Fauna 5*. Nationaal Natuurhistorisch Museum Naturalis, KNNV Uitgeverij & European Invertebrate Survey – Nederland, Leiden.
- TWISK, P., A. VAN DIEPENBEEK & J.P. BEKKER, 2009. *Veldgids Europese zoogdieren*. KNNV Uitgeverij, Utrecht.
- VLEERMUISVAKBERAAD (NETWERK GROENE BUREAUS, ZOOGDIERVERENIGING VZZ EN GEGEVENS AUTORITEIT NATUUR). *Vleermuisprotocol 2017*, 13 maart 2017.

## 8 Bijlagen

### Bijlage 1 Huidige natuurwetgeving

## **Bijlage 1 Huidige natuurwetgeving**

### **Bijlage 1.1 Wet natuurbescherming (Wnb)**

De Wet natuurbescherming (Wnb) is het nationale wettelijke kader waarin de Flora- en faunawet, de Natuurbeschermingswet 1998 en de Boswet zijn samengevoegd.

In de Wnb is zowel de soortbescherming van wilde flora en fauna geregeld als de gebiedsbescherming die veelal voortkomt uit bepalingen van de Europese Habitatrichtlijn (HRL) en Vogelrichtlijn (VRL).

De provincies zijn, op enkele uitzonderingen na, het bevoegd gezag van de wet. De provincies organiseren de ontheffingsverlening en handhaving.

#### **Bijlage 1.1.1 Zorgplicht**

Een belangrijke bepaling van de Wnb is de zorgplicht die stelt dat “een ieder die weet of redelijkerwijs kan vermoeden dat door zijn handelen of nalaten nadelige gevolgen voor een Natura 2000-gebied, een bijzonder nationaal natuurgebied of voor in het wild levende dieren en planten kunnen worden veroorzaakt, verplicht is dergelijk handelen achterwege te laten voor zover zulks in redelijkheid kan worden gevegd, dan wel alle maatregelen te nemen die redelijkerwijs van hem kunnen worden gevegd teneinde die gevolgen te voorkomen of, voor zover die gevolgen niet kunnen worden voorkomen, deze zoveel mogelijk te beperken of ongedaan te maken.”

### **Bijlage 1.2 Soortbescherming**

#### **Bijlage 1.2.1 Categorieën**

Onder de Wnb wordt een aantal soorten planten en dieren beschermd. Er zijn vier categorieën met beschermde soorten. Twee categorieën bevatten de soorten die respectievelijk zijn beschermd onder de HRL en soorten genoemd in de VRL.

Naast deze Europees beschermde soorten heeft de wetgever nog een extra categorie soorten toegevoegd, de ‘andere soorten’.

Per provincie is conform artikel 3.11 nog een vierde categorie opgesteld, die van de ‘vrijgestelde soorten’. Alleen soorten uit de derde categorie kunnen worden vrijgesteld. Voor deze soorten geldt een vrijstelling van ontheffingsplicht bij het overtreden van de verbodsbepalingen (zie Bijlage 1.2.2) bij ruimtelijke ontwikkeling en inrichting en bestendig beheer. De lijst van vrijgestelde soorten kan per provincie variëren en is te vinden in Tabel 3.



Daarnaast zijn Bosmuis, Veldmuis en Huisspitsmuis in of op gebouwen of daarbij behorende erven in alle gevallen vrijgesteld van de genoemde verboden in artikel 3.10.

**Tabel 3.**

Vrijgestelde soorten per provincie.

Rood=niet vrijgesteld.

	DR	FL	FR	GL	GR	L	NB	NH	OV	UT	ZH	ZL
<b>Zoogdieren</b>												
Aardmuis	+	+	+	+	+	+	+	+	+	+	+	+
Bosmuis*	+	+	+	+	+	+	+	+	+	+	+	+
Bunzing	+	+	+		+	+				+	+	+
Dwergmuis	+	+	+	+	+	+	+	+	+	+	+	+
Dwergspitsmuis	+	+	+	+	+	+	+	+	+	+	+	+
Eekhoorn						+ <sup>1</sup>						
Egel	+	+	+	+	+	+	+	+		+	+	+
Gewone bosspitsmuis	+	+	+	+	+	+	+	+	+	+	+	+
Haas	+	+	+	+	+	+	+	+	+	+	+	+
Hermelijn	+	+	+		+	+				+	+	
Huisspitsmuis*	+	+	+	+	+	+	+	+	+	+	+	+
Konijn	+	+	+	+	+	+	+	+	+	+	+	+
Ondergrondse woelmuis	+	+	+	+	+	+	+	+	+	+	+	
Ree	+	+	+	+	+	+	+	+	+	+	+	+
Rosse woelmuis	+	+	+	+	+	+	+	+	+	+	+	+
Steenmarter						+ <sup>2</sup>						
Tweekleurige bosspitsmuis	+	+	+	+	+	+	+	+	+	+	+	+
Veldmuis	+	+	+	+	+	+	+	+	+	+	+	+
Vos	+	+	+	+	+	+	+	+	+	+	+	+
Wezel	+	+	+		+	+				+	+	
Wild zwijn							+					
Woelrat	+	+	+	+	+	+	+	+	+	+	+	+
<b>Amfibieën en reptielen</b>												
Bruine Kikker	+	+	+	+	+	+	+	+	+	+	+	+
Gewone pad	+	+	+	+	+	+	+	+	+	+	+	+
Hazelworm						+ <sup>3</sup>						
Kleine watersalamander	+	+	+	+	+	+	+	+	+	+	+	+
Levendbarende hagedis						+ <sup>4</sup>						
Meerkikker	+	+	+	+	+	+	+	+	+	+	+	+
Bastaardkikker	+	+	+	+	+	+	+	+	+	+	+	+

\*: algemene vrijstelling wanneer soorten zich in/op gebouwen en bijhorende erven bevinden

+<sup>1</sup>:geldt in de periode maart-april en juli t/m november

+<sup>2</sup>:geldt in de periode 15 augustus t/m februari

+<sup>3</sup>:geldt in de periode juli t/m september

+<sup>4</sup>:geldt in de periode 15 augustus t/m 15 oktober



### **Bijlage 1.2.2 Verbodsbepalingen**

De Wnb bepaalt conform artikel 3.1, 3.5 & 3.10 dat de volgende zaken verboden zijn:

1. Het is verboden opzettelijk van nature in Nederland in het wild levende dieren voorkomend in de Habitatrichtlijn, vogels genoemd in de Vogelrichtlijn en aangewezen 'andere soorten' opzettelijk te doden of te vangen<sup>1</sup>
2. Het is verboden dieren voorkomend in de Habitatrichtlijn opzettelijk te verstoren.
3. Het is verboden opzettelijk nesten, rustplaatsen en eieren van hierboven genoemde soorten te vernielen of te beschadigen of nesten of eieren van vogels weg te nemen.
4. Het is verboden vogels als bedoeld in het eerste punt opzettelijk te verstoren als deze verstoring van wezenlijke invloed is op de staat van instandhouding van de desbetreffende vogelsoort.
5. Het is verboden planten van soorten genoemd in de Habitatrichtlijn (bijlage IV, Bijlage 1 Verdrag van Bern) of als 'andere soorten' (Bijlage B bij de wet) in hun natuurlijke verspreidingsgebied opzettelijk te plukken en te verzamelen, af te snijden, te ontwortelen of te vernielen.

### **Bijlage 1.2.3 Ontheffingsmogelijkheid**

Ruimtelijke ontwikkeling en (her)inrichting zoals het slopen, renoveren of bouwen van woningen, het dempen van wateren of het aanleggen bedrijventerreinen, kan beschadiging of vernieling tot gevolg hebben van de voortplantings- en rustplaatsen van de in het gebied voorkomende (beschermde) soorten. Dit hangt af van de fysieke uitvoering daarvan en de periode waarin het project plaatsvindt. In bepaalde gevallen moet dan ontheffing voor de Wnb verkregen worden.

Als er beschermde soorten (zie Bijlage 1.2.1) voorkomen die niet zijn vrijgesteld én verbodsbepalingen (zie Bijlage 1.2.2) worden overtreden, dan is ontheffing vereist of moet, indien mogelijk, conform art. 3.31 gewerkt worden met een door het Ministerie van EZ goedgekeurde gedragscode.

De vraag of de ontheffing kan worden verleend zal worden beoordeeld door het bevoegde gezag (veelal de provincie waarin het plangebied is gelegen). Belangrijk daarbij is de vraag in hoeverre schade optreedt, of de gunstige staat van instandhouding van de

<sup>1</sup>Het betreft soorten als bedoeld in artikel 1 van de Vogelrichtlijn, soorten genoemd in bijlage IV bij de Habitatrichtlijn, bijlage II bij het Verdrag van Bern of bijlage I bij het Verdrag van Bonn in hun natuurlijke verspreidingsgebied. Alsmede andere soorten, genoemd in bijlage, onderdeel A, bij de wet.

betrokken soort(en) in gevaar komt en of er bevredigende alternatieven voorhanden zijn voor de ingreep of de locatie daarvan.

#### Bijlage 1.2.4 Wettelijk belang

Per categorie is het bij het al dan niet verkrijgen van een ontheffing belangrijk wat het belang is van het uit te voeren plan en de te verkrijgen ontheffing. Als schade niet te voorkomen is, dient één van de onderstaande wettelijke belangen van toepassing te zijn:

##### Soorten van de Vogelrichtlijn

Ontheffing is nodig:

- ♣ in het belang van de volksgezondheid of openbare veiligheid.
- ♣ in het belang van de veiligheid van het luchtverkeer.
- ♣ ter bescherming van flora en fauna.

##### Soorten van de Habitatrichtlijn

Ontheffing is nodig:

- ♣ ter bescherming van flora en fauna.
- ♣ in het belang van de volksgezondheid, openbare veiligheid of andere dwingende redenen van groot openbaar belang met inbegrip van redenen van sociale of economische aard en met inbegrip van voor het milieu wezenlijk gunstige effecten.

##### Andere soorten

Ontheffing is nodig:

- ♣ ter bescherming van flora en fauna.
- ♣ in het belang van de volksgezondheid, openbare veiligheid of andere dwingende redenen van groot openbaar belang met inbegrip van redenen van sociale of economische aard en met inbegrip van voor het milieu wezenlijk gunstige effecten.
- ♣ in het kader van ruimtelijke ontwikkeling of inrichting van gebieden en het toekomstig gebruik daarvan.
- ♣ ter voorkoming van schade of overlast, met inbegrip van schade aan sportvelden, schietterreinen, industrieterreinen, kazernes, of begraafplaatsen.

#### Bijlage 1.2.5 Broedvogels

Voor broedvogels wordt in principe geen ontheffing verleend. Als men verstorende activiteiten buiten het broedseizoen laat plaatsvinden worden de vogels geacht te kunnen uitwijken, treedt geen schade op en is geen ontheffing noodzakelijk.

Er is een uitzondering, vogelnesten die buiten het broedseizoen in gebruik zijn vallen onder de definitie van 'vaste rust- of verblijfplaatsen' en zijn daarom jaarrond beschermd. Er zijn vier verschillende categorieën 'broedvogels met jaarrond beschermden nesten', categorie 1 t/m 4, zie kader volgende pagina.

*Kader: Vogelsoorten met jaarrond beschermde nesten en bijbehorende categorie.*

Soort	Categorie	Toelichting codes
Boomvalk	4	Vogelsoorten waarvan de nesten in
Buizerd	4	principe jaarrond zijn beschermd met
Gierzwaluw	2	beschermingscategorie:
Grote gele kwikstaart	3	
Havik	4	<b>1</b> = soorten die ook buiten het broedseizoen het nest gebruiken als vaste rust- of
Huismus	2	verblijfplaats;
Kerkuil	3	<b>2</b> = koloniebroeders die elk broedseizoen op dezelfde plaats broeden en die daarin
Oehoe	3	zeer honkvast zijn of afhankelijk van
Ooievaar	3	bebouwing of biotoop;
Ransuil	4	<b>3</b> = soorten die elk jaar op dezelfde plaats
Roek	2	broeden en die daarin zeer honkvast zijn
Slechtvalk	3	of afhankelijk van bebouwing;
Sperwer	4	<b>4</b> = soorten die niet of nauwelijks zelf in
Steenuil	1	staat zijn een nest te maken.
Wespendief	4	
Zwarte wouw	4	

De lijst met vogelsoorten waarvan de nesten gedurende het hele jaar zijn beschermd is in 2009 aangepast (zie kader). **Let wel!** Bij de bescherming van een jaarrond beschermd nest of verblijf kan het zijn dat zowel de verblijfplaats als de (directe) omgeving die nodig is voor het succesvol functioneren daarvan moet worden betrokken.

Voor soorten met jaarrond beschermde nesten kan soms, meestal alleen buiten het broedseizoen, wél ontheffing worden aangevraagd. Een 'omgevingscheck' is dan vereist. Een deskundige moet in dat geval vaststellen of de desbetreffende soort zelfstandig een vervangend nest kan vinden in de omgeving, of dat met verzachtende en/of compenserende maatregelen de functionaliteit van de voortplantings- en/of vaste rustplaats gegarandeerd kan worden. Om zeker te zijn dat geplande of genomen maatregelen hiertoe voldoende zijn, moeten deze middels een ontheffingsaanvraag worden voorgelegd aan de provincie. Als de gunstig staat van instandhouding niet in gevaar komt, kan de aanvraag (positief) worden afgewezen. Het is uiteraard essentieel dat de (aan de provincie) voorgestelde maatregelen ook daadwerkelijk worden genomen.

### **Categorie 5-soorten**

Er is nog een categorie met 'bijzondere' vogelsoorten (Categorie 5) Deze soorten keren (zoals ook soorten met jaarrond beschermde nesten) weliswaar vaak terug naar de plaats waar zij het jaar daarvoor hebben gebroed of de directe omgeving daarvan, maar beschikken over voldoende flexibiliteit om, als de broedplaats verloren is gegaan, zich elders te vestigen. Van deze soorten zijn de verblijfplaatsen alleen dan beschermd als 'zwaarwegende feiten of ecologische omstandigheden dat rechtvaardigen'.

### Bijlage 1.2.6 Gedragscodes

Indien men in het bezit is van een door de minister van EZ goedgekeurde gedragscode, hoeft bij werkzaamheden in het kader van natuurbeheer, van bestendig beheer of onderhoud, van bestendig gebruik en van ruimtelijke ontwikkeling of inrichting voor Vogelsoorten (artikel 3.1), Habitatrichtlijnsoorten (artikel 3.5) en andere soorten (artikel 3.10) geen ontheffing te worden aangevraagd, mits aantoonbaar wordt gewerkt met deze gedragscode (artikel 3.31). De bewijslast dat correct is en wordt gehandeld volgens de gevolgde gedragscode ligt bij de initiatiefnemer.

Het is ook mogelijk te werken conform een dergelijke goedgekeurde gedragscode zonder deze zelf te hebben opgesteld. Te beïnvloeden soorten dienen dan wel in de gebruikte gedragscode te worden behandeld.

### Bijlage 1.3 Gebiedsbescherming

De Wnb regelt de bescherming van Natura 2000-gebieden. In de Wnb (art. 1.12) wordt ook verordend dat (provinciaal) gebieden aangewezen worden binnen het Natuurnetwerk Nederland (NNN). Tevens wordt aangegeven dat provincies mogelijkheden hebben ook andere belangrijke gebieden aan te wijzen vanwege hun landschappelijke- of natuurwaarden.

#### Bijlage 1.3.1 Natura 2000

Nederland en andere EU-landen hebben in overleg met de Europese Commissie speciale beschermingszones aangewezen, de zogenaamde Natura 2000-gebieden. Een overzicht van Natura 2000-gebieden is te vinden op:

<http://www.synbiosys.alterra.nl/natura2000/gebiedendatabase.aspx?subj=n2k&groep=0>

#### Habitattoets

Wanneer plannen bestaan uit een project en ook voor zogenaamde 'andere handelingen' in of rond een Natura 2000-gebied, neemt de initiatiefnemer contact op met het bevoegde gezag. In principe is dit Gedeputeerde Staten van de Provincie waarin een gebied (grotendeels) ligt.

Indien negatieve effecten van een project niet kunnen worden uitgesloten, dient een toetsing te worden uitgevoerd. Als uit deze toetsing (ook wel 'Habitattoets' genoemd) blijkt dat een plan (mogelijk) significante negatieve gevolgen heeft, vindt de vergunningaanvraag plaats via een 'passende beoordeling'. Daarbij moeten ook cumulatieve effecten zijn meegenomen.

Alleen als uit de passende beoordeling met zekerheid blijkt dat geen significante gevolgen zullen optreden, of als het gaat om activiteiten



met een groot openbaar belang en waarvoor geen alternatieven zijn, wordt vergunning verleend.

Als uit de 'Habitattoets' blijkt dat een activiteit negatieve gevolgen kan hebben die niet significant zijn, vindt de vergunningaanvraag plaats via een verslechterings- en verstoringstoets. Bij deze toets wordt via een uitgebreide effectbeoordeling nagegaan of activiteiten een kans met zich meebrengen op verslechtering van de natuurlijke habitats of de habitats van soorten.

#### **Externe werking**

Belangrijk bij de bepalingen rond Natura 2000-gebieden is de 'externe werking'. Dit betekent dat ook projecten buiten het Natura 2000- netwerk met mogelijk negatieve gevolgen binnen het netwerk, getoetst moeten worden aan doelen van betrokken gebied of gebieden. Een bijzondere vorm van externe werking is de (extra) uitstoot van stikstof door een project die kan neerslaan binnen Natura 2000-gebieden en daar voor schade kan zorgen. Aangetoond moet worden dat geen negatieve gevolgen mogelijk kunnen zijn op Natura 2000-gebieden.

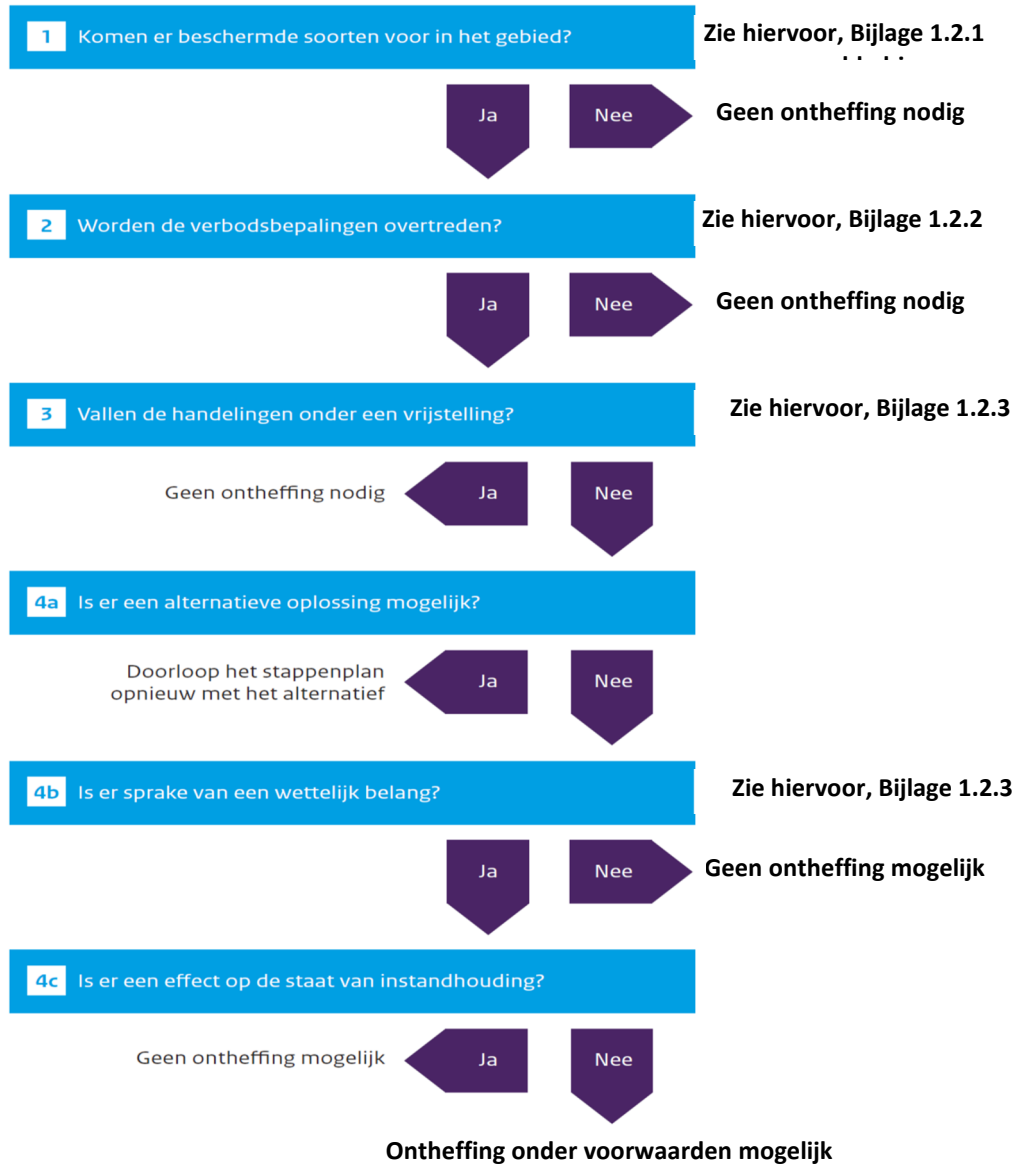
### **Bijlage 1.4 Overige gebiedsbescherming**

#### **Bijlage 1.4.1 Natuurnetwerk Nederland (NNN), in de wet: Ecologische Hoofdstructuur EHS**

Via de Wet Ruimtelijke Ordening wordt het Natuurnetwerk Nederland (NNN, voorheen de Ecologische Hoofdstructuur EHS) planologisch beschermd. Op grond van artikel 2.10.4 Barro geldt er een algemeen beschermingsregime voor EHS-gebieden. Dit algemene regime bestaat eruit dat er geen toestemming mag worden verleend aan activiteiten die per saldo leiden tot een significante aantasting van de zogenaamde 'wezenlijke kenmerken en waarden' of tot een significante vermindering van de oppervlakte van of samenhang tussen die gebieden. Toestemming voor dergelijke activiteiten kan wel worden gekregen indien er sprake is van een groot openbaar belang, er geen reële alternatieven zijn en de negatieve effecten gelijkwaardig worden gecompenseerd. In de provinciale verordening moet dit 'nee tenzij'-regime zo worden vastgelegd dat hieraan in alle bestemmingsplannen en/of omgevingsvergunningen voor het afwijken van bestemmingsplannen wordt voldaan.

#### **Bijlage 1.4.2 Overige natuurwetgeving**

Naast de behandelde wetgeving zijn soms andere gebied beschermende bepalingen van kracht. Dit kunnen regionale of provinciale plannen of visies zijn die gebieden of soorten (extra) beschermen. Een voorbeeld hiervan zijn de 'weidevogelleefgebieden' van de Provincie Utrecht. Per plangebied zal op maat moeten worden nagegaan of dergelijke bepalingen aan de orde zijn.



### Bijlage 1.4.3 Houtopstanden

Houtopstanden groter dan 10 are of bomenrijen bestaand uit meer dan 20 bomen, gelegen buiten de bebouwde kom, zijn beschermd. Men dient vergunning of ontheffing te verkrijgen indien dergelijke houtopstanden moeten worden gekapt of geroid. In sommige gevallen is een herplantplicht aan de orde.

### Bijlage 1.5 Procedure

Als bij aanvang van een project niet uitgesloten is dat beschermde soorten voorkomen of negatieve effecten op beschermde gebieden kunnen optreden, is een ecologische *quickscan* nodig en dient het stroomschema uit Figuur 4 te worden gevolgd.

Als op grond van deze *quickscan* de aanwezigheid van dergelijke soorten of gevolgen niet zijn uit te sluiten én wordt gezien dat negatieve effecten kunnen optreden, is vervolgonderzoek noodzakelijk.

Tijdens het vervolgonderzoek wordt het plangebied geïnventariseerd op de mogelijk aanwezige beschermde soorten. Indien aangetroffen worden de gebruiksfuncties van deze soorten in beeld gebracht. Vervolgens wordt opnieuw onderzocht of negatieve gevolgen mogelijk zijn door uitvoering van de plannen.

### **Bijlage 1.5.1 Ontheffingsaanvraag Wnb**

Als stap 4a uit het stroomschema negatief is omdat een project of plan locatie gebonden is en er geen alternatieven zijn, is een ontheffingsaanvraag waarschijnlijk aan de orde. Een dergelijke aanvraag dient onder andere vergezeld te gaan van:

- ♣ Een activiteitenplan waarin onder meer de locatie, de werkwijze, de te verwachten schade, de te nemen maatregelen, de alternatievenstudie en het wettelijk belang gedetailleerd worden beschreven.
- ♣ Een actuele en volledige inventarisatie naar het voorkomen van beschermde dier- en plantensoorten in het plangebied (ongeveer 3-5 jaar geldig).

De aanvraag kan voorafgaand aan het aanvragen van een omgevingsvergunning plaatsvinden. De aanvraag wordt gedaan bij de provincie waarin het plangebied is gelegen.

Het is ook mogelijk 'aan te haken' bij het aanvragen van een omgevingsvergunning in het kader van de 'Wet algemene bepalingen omgevingsrecht' (WABO).

Men dient op het digitale aanvraagformulier van het omgevingsloket (OLO) dan aan te geven dat 'Handelingen worden verricht met gevolgen voor beschermde dieren en planten'. Ook hierbij dient een activiteitenplan en inventarisatie bijgevoegd te worden.

De gemeente waarbij de aanvraag is ingediend stuurt de informatie omtrent beschermde flora en fauna naar de provincie die een 'Verklaring van geen bedenkingen' (VVGB) afgeeft voor het 'natuur' onderdeel van de omgevingsvergunning.

De provincie handhaaft bepalingen uit eventuele ontheffingen en vergunningen en de eventuele werking van de Wnb bij projecten waar geen ontheffing is aangevraagd. Ook het volgen van gedragscodes wordt gehandhaafd door de provincie. Mogelijke sancties zijn geldelijke boetes, strafrechtelijke vervolging of het stilleggen van werkzaamheden



**Van der Goes en Groot**  
*ecologisch onderzoeks- en adviesbureau*

Hazenkoog 35A  
1822 BS Alkmaar

Bovendijk 35-G  
2295 RV Kwintsheul

[www.vandergoesengroot.nl](http://www.vandergoesengroot.nl)