

WATER/SCHAP Vallei & Eem

Gemeente Veenendaal
T.a.v. de heer R.J.G. Ankone
Postbus 1100
3900 BC VEENENDAAL

Nr.	
HS	S
Afd. WSB	Afd. term.
Kopie:	OVB
OSIBO	23 AUG 2012
HS	
GEMEENTE VEENENDAAL	

Uw brief van	Ons kenmerk	Datum	Contactpersoon
	255610	21 augustus 2012	R.E. van Bokhorst
Uw kenmerk	Uw BSN/BIN	Verzonden op	Doorkiesnummer telefoon/fax
		21 augustus 2012	033-43 46 220 / 255
Onderwerp			E-mail
Vergunning in het kader van de Waterwet en de Keur			evanbokhorst@wve.nl

Geachte heer Ankone,

Naar aanleiding van uw via BOOT organiserend ingenieursbureau ingediende verzoek, zenden wij u de vergunning met bijbehorende stukken voor diverse werkzaamheden t.b.v. het bouwrijpmaken van "Het Balkon" nabij Dragonderweg 15 en 15a in Veenendaal.

Wij hebben tevens een vrijstelling bijgevoegd ten behoeve van het aanbrengen van beschoeiing en uitstroomvoorzieningen.

Tevens wijzen wij u met nadruk op het volgende:

- De start van de werkzaamheden dient minimaal 5 werkdagen voor de aanvang te worden gemeld bij het waterschap door middel van het startformulier (bijlage 3).
- Het gereedkomen van de werkzaamheden dient te worden gemeld bij het waterschap uiterlijk 2 werkdagen na einde werkzaamheden door middel van het gereedmeldingsformulier (bijlage 4).
- Met klem wijzen wij u op de voorschriften in deze vergunning, waaraan het werk dient te voldoen.

Voor eventuele vragen kunt u contact opnemen met de heer Dijkshoorn, telefoonnummer: 055 – 527 29 11, van afdeling Vergunningen en Handhaving.

Hoogachtend,
namens Dijkgraaf en Heemraden van Waterschap Vallei & Eem,



R.E. van Bokhorst,
juridisch administratief medewerker



Gemeente Veenendaal
T.a.v. de heer R.J.G. Ankone
Postbus 1100
3900 BC VEENENDAAL

Uw brief van	Ons kenmerk 255610	Datum 21 augustus 2012	Contactpersoon de heer G. Brummelman
Uw kenmerk	Uw BSN/BIN	Verzonden op 21 augustus 2012	Doorkiesnummer telefoon/fax 033-43 46 243 / 255
Onderwerp Vrijstelling beschoeiing en uitstroomvoorzieningen			E-mail gbrummelman@wve.nl

Geachte heer Ankone,

Op 29 juni 2012 hebben wij uw aanvraag om een vergunning in het kader van de Waterwet en de Keur van Waterschap Vallei & Eem ontvangen. Deze aanvraag is ingeboekt onder nummer 255610 en betreft het plaatsen van beschoeiing en uitstroomvoorzieningen voor het bouwrijp maken van 'Het Balkon' nabij Dragonderweg 15 en 15a te Veenendaal. De aanvraag is nader toegelicht in de bij de aanvraag toegevoegde tekening(en) met kenmerk en datum;

1. 1212-B-01, d.d. 1 maart 2012, laatst gewijzigd 13 juni 2012, Bestaande situatie en opbreekwerkzaamheden;
2. 1212-B-02, d.d. 1 maart 2012, laatst gewijzigd 13 juni 2012, Grondwerk;
3. 1212-B-03, d.d. 1 maart 2012, laatst gewijzigd 13 juni 2012, Riolering;
4. 1212-B-04, d.d. 1 maart 2012, laatst gewijzigd 13 juni 2012, Bouwwegen;
5. 1212-B-05, d.d. 1 maart 2012, laatst gewijzigd 13 juni 2012, Doorsneden en details.

Naar aanleiding van uw aanvraag delen wij u het volgende mee.

Het aanbrengen van beschoeiing en uitstroomvoorzieningen is onder bepaalde voorwaarden niet meer vergunningplichtig. Met ingang van 1 januari 2012 is namelijk het Besluit vrijstellingsregels 2012 van kracht. In artikel 14 van dit besluit is bepaald dat de in artikel 4.2. van de keur genoemde verboden niet van toepassing zijn op watergangen zonder natuurfunctie en mits er voor het aanbrengen en/of hebben van een **beschoeiing** wordt voldaan aan de volgende voorwaarden:

- deze wordt gemaakt zoals aangegeven op bijlage 1;
- deze wordt gemaakt van deugdelijk en niet-uitlogend materiaal;
- de bovenzijde van de beschoeiing niet hoger is dan 0,3 meter ten opzichte van het zomer- of streefpeil in de watergang, waar de beschoeiing is/wordt geplaatst;
- deze op de waterlijn is geplaatst;
- deze zodanig is geconstrueerd dat onderuitzakken, vooroverhellen of opvriezen niet mogelijk is;

- deze zodanig is vormgegeven dat geen grond of andere materialen van achter de beschoeiing in de watergang kan spoelen;
- deze wordt onderhouden door de aanvrager en eventuele herstelwerkzaamheden op eerste aanzegging door of namens het bestuur worden uitgevoerd;
- de werkzaamheden worden gemeld aan het bestuur.

Het in artikel 4.2, eerste lid, aanhef en sub c van de keur genoemde verbod is voor zover het betrekking heeft op primaire watergangen - tenzij het een watergang betreft met een natuurfunctie zoals aangegeven op de bij dit besluit behorende natuurkaart - niet van toepassing op **uitstroomvoorzieningen**, voor zover deze voldoen aan de volgende voorwaarden:


- de uitstroomvoorzieningen niet uit de oeverbescherming of uit het talud steekt,
- de aanvrager zorgt voor een voldoende sterke talud- en /of oeverbescherming
- en de werkzaamheden worden gemeld aan de het bestuur.

Het Besluit vrijstellingsregels 2012 is in te zien op onze website www.wve.nl. Daar vindt u ook de kaarten waarop alle onder de werking van de Keur vallende waterkeringen – inclusief relevante zones – en watergangen (al dan niet met natuurfunctie) in het beheersgebied van Waterschap Vallei & Eem zijn aangegeven.

Indien u de werkzaamheden waarvoor u vergunning aanvraagt, uitvoert overeenkomstig de vergunningaanvraag en de daarbij gevoegde tekening én u houdt zich aan de vrijstellingsvoorwaarden, heeft u daarvoor geen vergunning nodig en zullen wij uw aanvraag buiten behandeling laten. Mocht dit niet het geval zijn, dan verzoek ik u dit schriftelijk aan ons mede te delen, zodat wij alsnog kunnen overgaan tot het verlenen van een Watervergunning.

Voor eventuele vragen kunt u contact opnemen met de heer Gerrit Brummelman, telefoonnummer: 06 – 211 70 368.

Hoogachtend,
namens Dijkgraaf en Heemraden van Waterschap Vallei & Eem,



ing G. Brummelman MSc,
Beleidsmedewerker vergunningen.

Mededelingen

Afschriften van deze brief worden gezonden aan:

1. Afdeling Vergunningen en Handhaving van Waterschap Vallei & Eem,
2. BOOT organiserend ingenieursburo, t.a.v. de heer H.M. Dorland, Postbus 509, 3900 AM Veenendaal.

WATERSCHAP Vallei & Eem

Uw brief van	Uw kenmerk 255610	Datum 21 augustus 2012	Contactpersoon de heer G. Brummelman
Uw kenmerk	Uw BSN/BIN	Verzonden op 21 augustus 2012	Deerkijsnummer/telefoon/fax 033-43 46 243 / 255
Onderwerp Vergunning in het kader van de Waterwet en de keur			E-mail gbrummelman@wve.nl

Dijkgraaf en Heemraden van Waterschap Vallei & Eem hebben op 29 juni 2011 een aanvraag ontvangen van BOOT organiserend ingenieursburo namens het college van burgemeester en wethouders van de gemeente Veenendaal om een vergunning als bedoeld in hoofdstuk 6 van de Waterwet (Wtw) voor het verrichten van handelingen in een watersysteem. Deze aanvraag is ingediend door de heer H.M. van Dorland, met kenmerk P11-0502-050 en dagtekening 14 juni 2012. De aanvraag is door ons ingeboekt onder nummer 255610.

1 Aanvraag

De aanvraag betreft het uitvoeren van handelingen in een watersysteem of beschermingszone waarvoor krachtens de Keur van Waterschap Vallei & Eem vergunning is vereist. Concreet betreft de aanvraag

- het graven en dempen van watergangen,
- het lozen van verhard oppervlak op oppervlaktewater,
- het aanbrengen van beschoeiing,
- het aanbrengen van uitstroomvoorzieningen,

voor het bouwrijp maken van 'Het Balkon' nabij Dragonderweg 15 en 15a te Veenendaal.

Deze locatie is kadastraal bekend als gemeente Veenendaal, sectie K, nummers 4208, 4209, 4456, 4982 en gemeente Ede, sectie M, nummers 1344, 1346, 1456.

Het onderdeel van de aanvraag dat ziet op het aanbrengen van beschoeiing en van uitstroomvoorzieningen, komt in aanmerking voor een vrijstelling op grond van het Besluit vrijstellingsregels 2012. Er wordt daarom geen vergunning verleend voor het aanbrengen van beschoeiing en van uitstroomvoorzieningen. Deze aanvraag wordt aangemerkt als een melding als bedoeld in het Besluit Vrijstellingsregels 2012 voor deze beide werkzaamheden. De bevestigingsbrief naar aanleiding van de melding wordt samen met deze vergunning verstuurd. In de bevestigingsbrief staan de vereisten waaraan moet worden voldaan om in aanmerking te komen voor een vrijstelling.

2 Conclusie

Op grond van de overwegingen in deze vergunning en in samenhang met de vereisten die voortvloeien uit de waterwetgeving, wordt de gevraagde vergunning verleend. Met de voorschriften, die onderdeel uitmaken van deze vergunning, wordt gewaarborgd dat de te bereiken doelstellingen zoals bedoeld in artikel 2.1 van de Waterwet worden beschermd.

3 Besluit

Gelet op de bepalingen van de Waterwet, het Waterbesluit, de Waterregeling, de Waterverordening Vallei & Eem, de Keur Waterschap Vallei & Eem 2009 (hierna te noemen: de Keur), de op de Keur van toepassing zijnde beleidsregels, de Algemene wet bestuursrecht en de overwegingen als opgenomen in hoofdstuk 7 van deze vergunning, besluiten Dijkgraaf en Heemraden van Waterschap Vallei & Eem (hierna te noemen: het waterschap) als volgt:

- A. De gevraagde vergunning aan gemeente Veenendaal te verlenen voor:
- het uitvoeren van handelingen in een watersysteem of beschermingszone waarvoor krachtens artikel 4.2 van de Keur vergunning is vereist, namelijk het graven en dempen van watergangen en het lozen van verhard oppervlak op oppervlaktewater, nabij Dragonderweg 15 en 15a te Veenendaal.
- B. De aanvraag, inclusief de hieronder genoemde en gewaarmerkte tekeningen en rapporten, deel uit te laten maken van de vergunning.
1. 1212-B-01, d.d. 1 maart 2012, laatst gewijzigd 13 juni 2012, Bestaande situatie en opbreekwerkzaamheden;
 2. 1212-B-02, d.d. 1 maart 2012, laatst gewijzigd 13 juni 2012, Grondwerk;
 3. 1212-B-03, d.d. 1 maart 2012, laatst gewijzigd 13 juni 2012, Riolering;
 4. 1212-B-04, d.d. 1 maart 2012, laatst gewijzigd 13 juni 2012, Bouwwegen;
 5. 1212-B-05, d.d. 1 maart 2012, laatst gewijzigd 13 juni 2012, Doorsneden en details.
- C. Aan de vergunning voorschriften te verbinden met het oog op de in artikel 2.1 van de Waterwet genoemde doelstelling. Deze voorschriften zijn in hoofdstuk 5 van deze vergunning opgenomen.

Voor een toelichting op de in deze vergunning vermelde begrippen wordt verwezen naar bijlage 1 van deze vergunning.

In bijlage 2 van deze vergunning is een situatietekening weergegeven.

4 Ondertekening

Namens Dijkgraaf en Heemraden van Waterschap Vallei & Eem,



drs. ing. R.G. Martens MBA,
Hoofd Afdeling Vergunningen en Handhaving.

Afschriften

Een afschrift van deze vergunning is gezonden aan:

1. Afdeling Vergunningen en Handhaving van Waterschap Vallei & Eem;
2. BOOT organiserend ingenieursburo, t.a.v. de heer H.M. Dorland, Postbus 509, 3900 AM Veenendaal;
3. H. Schellevis, Dragonderweg 15, 3907 HX Veenendaal;
4. L. van Bochoven, Dragonderweg 15-01, 3907 HX Veenendaal;
5. R. van Ruiswijk, Dragonderweg 15a, 3907 HX Veenendaal.

Bijlagen

- Bijlage 1: Begripsbepalingen
- Bijlage 2: Situatietekening
- Bijlage 3: Startformulier
- Bijlage 4: Gereedmeldingsformulier
- Bijlage 5: Protocol Revisietekeningen

5 Voorschriften

5.1 Algemene voorschriften

Algemeen

1. Het graven en dempen van watergangen en het lozen van verhard oppervlak op oppervlaktewater hierna te noemen: "de werkzaamheden", dienen te worden uitgevoerd, zoals is beschreven in de aanvraag, aangevuld met de hierna genoemde voorschriften.
2. De op grond van deze vergunning aanwezige werken moeten doelmatig functioneren, in goede staat van onderhoud verkeren en met zorg worden bediend.
3. De vergunninghouder moet, voor zover niet anders is bepaald, de werkzaamheden uitvoeren en de werken onderhouden en schoonhouden volgens de door of namens het waterschap te geven nadere aanwijzingen.
4. Tijdens de uitvoering van de werkzaamheden mag de waterafvoer of -aanvoer niet worden belemmerd.

5. Alle door of namens het waterschap bij de uitvoering van de werkzaamheden in het waterstaatsbelang te geven nadere aanwijzingen en voorschriften, die verband houden met bijzondere omstandigheden, moeten door vergunninghouder zonder kosten voor het waterschap onmiddellijk en stipt worden opgevolgd en nageleefd.
6. Deze vergunning vervalt van rechtswege, indien niet binnen drie jaar na afgifte van de vergunning daarvan gebruik wordt gemaakt.
7. Een afschrift van de vergunning met bijbehorende stukken dient tijdens de uitvoering van de werkzaamheden ter plaatse aanwezig te zijn.

Materiaalgebruik

8. De bij de werkzaamheden te gebruiken steenachtige materialen, zoals grond, puin of granulaat, dienen te voldoen aan de eisen van het Besluit bodemkwaliteit.
9. Andere dan in het bovengenoemde voorschrift bedoelde materialen, zoals hout, metalen of kunststoffen, mogen geen uitloegbare stoffen bevatten. Gebruik van onder andere gewolmaniseerd hout, gecreosoteerd hout of verzinkte materialen is dan ook niet toegestaan.

Start en gereed melding werkzaamheden

10. De vergunninghouder dient minimaal vijf werkdagen vóór de aanvang van de werkzaamheden schriftelijk (met bijgaand formulier in bijlage 3), per fax 055 - 527 27 04 of e-mail (info@wve.nl) de volgende informatie aan het waterschap melden:
 - a. kenmerk van deze vergunning
 - b. beschrijving locatie en werkzaamheden
 - c. datum start werkzaamheden
 - d. naam contactpersoon namens de vergunninghouder
 - e. telefoonnummer contactpersoon namens de vergunninghouder
 - f. naam toezichthouder namens vergunninghouder (als afwijkend van lid d)
 - g. telefoonnummer toezichthouder
11. De vergunninghouder dient maximaal vijf werkdagen na het gereedkomen van de werkzaamheden schriftelijk (met bijgaand formulier in bijlage 4), per fax 055 - 527 27 04 of e-mail (info@wve.nl) de volgende informatie aan het waterschap melden:
 - a. kenmerk van deze vergunning
 - b. beschrijving locatie en werkzaamheden
 - c. datum gereedkomen werkzaamheden
 - d. naam contactpersoon namens de vergunninghouder
 - e. telefoonnummer contactpersoon namens de vergunninghouder

Revisietekeningen

12. Binnen vier weken na realisatie van de werkzaamheden, dienen aan het waterschap revisietekeningen te worden aangeleverd.
13. De revisietekeningen dienen te voldoen aan het "protocol revisietekeningen" van het waterschap (bijlage 5).

5.2 Voorschriften voor het uitvoeren van handelingen in een watersysteem of beschermingszone

Nieuwe watergangen

14. In aanvulling op de aanvraag dient de te graven watergang te voldoen aan de volgende maatvoering:

tabel: maatvoering watergangen

Onderdeel	Beschrijving / maatvoering
waterbodembreedte	minimaal 2,00 meter
breedte op de waterspiegel	8,15 – 8,50 meter
waterbodemoogte	+3,80 meter NAP
lengte watergang 1	550 meter
lengte watergang 2	300 meter
onderwatertaluds	1 : 3
bovenwatertaluds	1 : 3 of flauwer
waterpeil	+4,80 meter NAP

15. De taluds van de nieuwe watergang dienen te worden ingezaaid met een graszaadmengsel.

Demping watergang

16. Voordat met de demping wordt begonnen, dient de te dempen watergang te worden afgedamd en te worden ontdaan van de aanwezige baggerspecie en te worden leeggepompt.
17. De demping moet na inklinking een maaiveldhoogte verkrijgen, die overeenkomt met de aangrenzende maaiveldhoogte.
18. Ten behoeve van de waterafvoer van de (aangrenzende) percelen moeten vooraf de nodige voorzieningen worden getroffen, zodat deze waterafvoer te allen tijde gewaarborgd blijft.
19. De in de te dempen watergang uitkomende lozingswerken dienen te worden verlengd met buizen van minimaal dezelfde afmetingen tot einde demping. Daar waar een afvoer een richtingsverandering ondergaat, alsmede op het punt waar de nieuwe afvoerleiding aangesloten wordt op het bestaande gedeelte, dient een controleput te worden aangelegd.
20. De taluds van de beëindiging van de demping mogen niet steiler zijn dan 1 : 1,5 en dienen te worden voorzien van taludbeschermende maatregelen.

Bootinlaatplaatsen (2)

21. De bootinlaatplaatsen dienen te voldoen aan de volgende afmetingen:

tabel: 2 bootinlaatplaatsen

Onderdeel	Beschrijving / maatvoering
taludhelling	1 : 5 of flauwer
breedte van de bootinlaatplaats	minimaal 4,0 meter
lengte van de bootinlaatplaats	tot aan slootbodemoogte of de onderwaterbeschoeiing

22. Aan de onderkant van de helling dient een stootrand te zijn gemaakt ten bate van het tegenhouden van de kar, welke de onderhoudsboot te water laat.

Onderhoud

23. Onderhoud van de in deze vergunning genoemde werken zal door het waterschap worden uitgevoerd.
24. Voor het varend onderhoud aan de watergang dienen de bootinlaatplaatsen altijd bereikbaar te zijn.
25. Voor het varend onderhoud aan de watergangen dienen de volgende punten in acht te worden genomen:
- Op de kant blijft een trekker met kar staan, deze mogen het verkeer niet hinderen: benodigde ruimte: 15,00 + 5,00 meter manoeuvreerruimte;
 - Op de kant van de Dragonderweg dienen er 2 punten te zijn waar maaisel uit de 2 watergangen geduwd of geschept kan worden. Deze plaatsen dienen te zijn bekleed met verharding/ halfverharding waar een mobiele kraan en trekker gemakkelijk kunnen komen.

6 Algemene beschrijving

6.1 Beschrijving activiteiten

Vergunninghouder legt in het kader van de ontwikkeling van 'Veenendaal Oost' het uitbreidingswijkje 'Het Balkon' aan. Voor het bouwrijp maken dempt hij kavelsloten en graaft 2 nieuwe watergangen. Voor het varend onderhoud legt hij 2 bootinlaatplaatsen aan. De 2 watergangen zijn verbonden door de 'duikers' van de uitstroomvoorzieningen. Deze staan met elkaar in verbinding via de overstortput in het hemelwaterriool. De hemelwateruitstroomvoorzieningen en de beschoeiing langs de nieuwe watergangen vallen onder de algemene regels van het waterschap en vormen daarom geen onderdeel van deze vergunning.

6.2 Beschrijving algemeen toetsingskader

De Waterwet omschrijft in artikel 2.1 het toetsingskader voor de beslissing op de aanvraag. In dit artikel zijn de algemene doelstellingen aangegeven die richtinggevend zijn bij de uitvoering van het waterbeheer:

- voorkoming en waar nodig beperking van overstromingen, wateroverlast en waterschaarste; en
- bescherming en verbetering van de chemische en ecologische kwaliteit van watersystemen; en
- vervulling van maatschappelijke functies door watersystemen.

Deze doelstellingen vormen in onderlinge samenhang het toetsingskader bij vergunningverlening. Een vergunning wordt geweigerd indien de aangevraagde werkzaamheden niet verenigbaar zijn met de doelstellingen van het waterbeheer en het niet mogelijk is om de belangen van het waterbeheer door het verbinden van voorschriften voldoende te beschermen.

De doelstellingen zijn geconcretiseerd via normen en beleid ten aanzien van veiligheid, waterkwantiteit, waterkwaliteit en maatschappelijke functievervulling door watersystemen. De uitwerking hiervan vindt plaats in de Waterwet, in aanvullende regelgeving, in water- en beheerplannen op grond van hoofdstuk 4 van de Waterwet en in beleidsregels waaronder de keur en beleidsregels van het waterschap. Aan de hand van het hierboven beschreven toetsingskader volgt in het volgende hoofdstuk een uitwerking van het toetsingskader en de daadwerkelijke toetsing per onderdeel.

7 Overwegingen betreffende het uitvoeren van handelingen in een watersysteem of beschermingszone

7.1 Toetsingskader

Het besluit is getoetst aan:

- de Keur Waterschap Vallei & Eem 2009 (in werking getreden op 22 december 2009);
- Beleidsregels oppervlaktewaterlichamen op grond van de Keur Waterschap Vallei & Eem 2009 (in werking getreden op 1 januari 2012), waarin de toetsingscriteria voor het verlenen van een vergunning zijn opgenomen.

De watergangen, genaamd kavelsloten, waar de vergunning betrekking op heeft, zijn op de bij de Keur behorende en als zodanig gewaarmerkte kaart aangeduid als tertiaire watergang.

Op grond van artikel 4.2 lid 1 van de Keur is het verboden om zonder watervergunning van het bestuur gebruik te maken van een watergang door, anders dan in overeenstemming met de functie, daarin, daarop, daarboven, daarover of daaronder:

- a. werkzaamheden te verrichten;
- b. de waterstand te brengen en te houden op een ander peil dan
 1. het peil zoals voor de desbetreffende watergang dan wel het betreffende gebied door het waterschap is vastgesteld;
 2. indien geen peil voor de desbetreffende watergang dan wel het betreffende gebied is vastgesteld, het streefpeil dan wel het gangbare peil zoals deze ter plaatse kennelijk blijkt.
- c. werken of opgaande (hout)beplantingen te plaatsen of te behouden;
- d. etc.

Op grond van artikel 4.2 lid 2 van de Keur is het verboden om zonder watervergunning van het bestuur watergangen aan te leggen.

Op grond van artikel 4.7 van de Keur is het verboden om zonder watervergunning van het bestuur:

- a. (...);
- b. water afkomstig uit een uitbreiding van verhard oppervlak te lozen op watergangen, indien de uitbreiding groter of gelijk is aan 0,25 ha, (...);
- c. etc.

7.2 Toetsing voor het uitvoeren van handelingen in een watersysteem of beschermingszone

Aanvragen voor activiteiten in of nabij watergangen worden, voor zover voor de betreffende activiteit geen absoluut verbod geldt, getoetst op:

1. stabiliteit taluds
2. doorstroomcapaciteit water
3. bergingscapaciteit water
4. fysisch chemische waterkwaliteit water
5. ecologische toestand water
6. grondwatersituatie
7. doelmatig onderhoud watergang

Ad 1

De onder- en bovenwatertaluds hebben een hellinghoek van 1 : 3 of flauwer. De normen van het waterschap voor onder- en bovenwatertaluds zijn respectievelijk 1 :3 en 1: 1,5. De werkzaamheden hebben daarom geen negatief effect op de stabiliteit van de taluds.

Ad 2

De bodembreedte is 2 meter en de breedte op de waterspiegel circa 6,5 meter. De watergang voert alleen het water af van het plan. De doorstroomcapaciteit is ruim voldoende voor deze lokale afvoer.

Ad 3

Het oppervlak van 'Het Balkon' is ongeveer 4 hectare. Het bebouwingspercentage zal 60% of minder zijn gezien de ruime opzet van de bouwkavels. Dit betekent dat ongeveer 25.000 m² verharding versneld afstroomt naar het oppervlaktewater. Uitgaande van de normbui die eens in de 10 jaar valt met een intensiteit van 36 mm in 2 uur moet er 900 m³ water geborgen kunnen worden (25.000 m² x 0,036m). Dit water moet geborgen worden in de schijf van 0,4 meter bovenop de waterspiegel. De oppervlakte van de waterspiegel is ongeveer 7.000 m². De geeft een bergingscapaciteit van ongeveer 2.800 m³. (7.000m² x 0,4m) Dit is 3 keer zo veel als volgens de norm nodig is. De werkzaamheden hebben daarom geen gevolgen voor de bergingscapaciteit van de watergang.

Ad 4

Om aantasting van de waterkwaliteit te voorkomen zijn, in de voorschriften van hoofdstuk 5 van deze vergunning, voorwaarden gesteld aan de te gebruiken materialen.

Ad 5

De waterdiepte in het midden van de nieuwe watergangen is 1 meter. De hellinghoeken van de onder- en bovenwatertaluds zijn respectievelijk 1 : 3 en 1 : 1,5. Dit maakt gevarieerde leefcondities mogelijk voor de watergerelateerde flora en fauna. Dit werkzaamheden hebben daarom geen negatieve gevolgen voor de ecologische toestand van het water.

Ad 6

Het peil in de watergang wordt bepaald door de stuw ten zuiden van het uitbreidingswijkje 'Het Balkon'. Deze heeft een kruinhoogte van +4,80 meter NAP. Deze stuw vormt onderdeel van het natuurterrein 'De Groene Grens'. Hiervoor is op 24 juli 2012 een watervergunning met nummer 252356 verleend. De grondwaterstand wordt bepaald door de slootbodemoogte van de Nieuwe Wetering ten zuiden van 'Het Balkon'. Deze slootbodemoogte is +4,60 meter NAP. Dit betekent dat het peil in de nieuwe watergang geen verstoring van de grondwatersituatie teweeg brengt.

Ad 7

De nieuwe watergangen worden varend onderhouden door het waterschap. Hiertoe zijn 2 bootinlaatplaatsen gemaakt. Het maaisel kan opgeduwd worden naar de bootinlaatplaatsen of naar de maaiseloplaadplaatsen langs de Dragonderweg. Deze plaatsen zijn aangegeven op de tekening in bijlage 2 van deze vergunning. De werkzaamheden hebben daarom geen gevolgen voor de mogelijkheid om de watergang doelmatig te beheren en onderhouden.

8 Procedure

1. Bezwaarprocedure

Op grond van de Algemene wet bestuursrecht kunnen belanghebbenden, gedurende een periode van zes weken vanaf de dag na bekendmaking, tegen deze vergunning bezwaar maken door een bezwaarschrift in te dienen. Het bezwaarschrift moet worden gericht aan Dijkgraaf en Heemraden van Waterschap Vallei & Eem, Postbus 4142, 7320 AC Apeldoorn.

De vergunning treedt in werking na bekendmaking. Op grond van artikel 6:16 van de Algemene wet bestuursrecht schorst het bezwaar de werking van dit besluit niet. Gelet hierop kan, indien tegen dit besluit bezwaar wordt aangetekend, gedurende de bezwaartermijn tevens een verzoek om een voorlopige voorziening worden ingediend.

Het verzoek tot het treffen van een voorlopige voorziening moet worden gericht aan de Voorzieningenrechter van de rechtbank Zutphen, Postbus 205, 7200 AE Zutphen. Hiervoor is een griffierecht verschuldigd.

Wanneer u een voorlopige voorziening indient, verzoeken wij u vriendelijk om een afschrift van het verzoek tot het treffen van een voorlopige voorziening toe te zenden aan het Waterschap Vallei & Eem, Postbus 4142, 7320 AC Apeldoorn.

II. Schade

Eventuele schade aan watergangen en/of waterkeringen, die door de ingrepen van de vergunninghouder ontstaat ten gevolge van het gebruik maken van de vergunning, moet de vergunninghouder op eigen kosten zelf herstellen. Indien de genoemde schade niet door vergunninghouder wordt hersteld, zal het waterschap de kosten voor het (doen) herstellen verhalen op de vergunninghouder.

Het waterschap is niet aansprakelijk voor schade aan de aangebrachte werken als gevolg van hoge waterstanden of onderhoudswerkzaamheden.

III. Overige vergunningen

Het verlenen van deze vergunning ontheft de vergunninghouder niet van de verplichting tot het aanvragen van vergunning of toestemming aan andere instanties of belanghebbenden. In het bijzonder wijzen wij u op de verplichtingen, die voortvloeien uit de Wet algemene bepalingen omgevingsrecht (Wabo). U kunt hierover contact opnemen met uw gemeente.

IV. Wijzigingsvergunning

Als de werkzaamheden anders worden uitgevoerd dan is beschreven in de aanvraag of de bij deze vergunning behorende voorschriften, dient een wijziging van de vergunning worden aangevraagd.

V. Rechtsopvolging

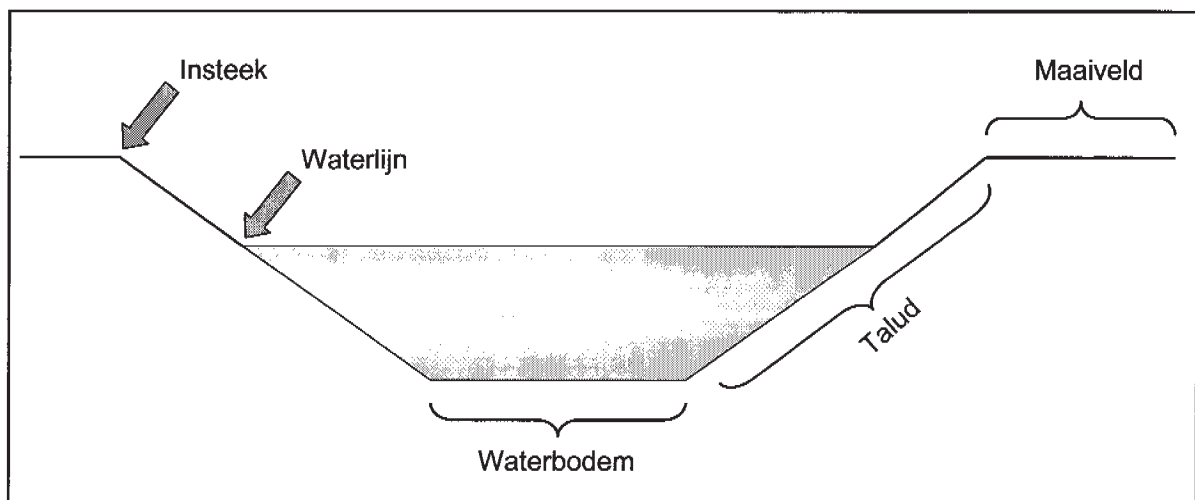
Deze vergunning geldt tevens voor de rechtsopvolgers van de vergunninghouder, tenzij bij de vergunning anders is bepaald. De rechtsopvolger van de vergunninghouder moet binnen vier weken, nadat de vergunning voor hem is gaan gelden, daarvan melding doen aan het waterschap.

Bijlage 1 Begripsbepalingen

Behorende bij de vergunning van gemeente Veenendaal, nummer 255610, voor het graven en dempen van watergangen en het lozen van verhard oppervlak op oppervlaktewater voor het bouwrijp maken van 'Het Balkon' nabij Dragonderweg 15 en 15a te Veenendaal.

In deze vergunning wordt verstaan onder:

1. 'Vergunninghouder': diegene die krachtens deze vergunning handelingen verricht zoals deze in artikel 6.2 en 6.13 van de Waterwet zijn opgenomen en in staat is naleving van het gestelde in deze vergunning te borgen;
2. 'Waterschap Vallei & Eem': het college van dijkgraaf en heemraden van Waterschap Vallei & Eem en medewerkers van Waterschap Vallei & Eem belast met het toezicht op de naleving van de keur;
3. 'Waterbeheerder': Het college van dijkgraaf en heemraden;
4. 'Aanvraag': de aan deze vergunning ten grondslag liggende aanvraag;
5. 'Ontvangstdatum vergunning': eerste datum dat de vergunning ontvangen is bij het waterschap;
6. 'Werken': alle door menselijk toedoen ontstane of te maken constructies met toebehoren.
7. 'Watergang': oppervlaktewaterlichaam of een deel daarvan dat dient voor de afvoer, aanvoer en berging van water met inbegrip van eventuele 1-meterzones, onderhoudsstroken en natuurvriendelijke oevers. Zie figuur 1 voor dwarsdoorsnede.
8. 'Kavelsloot': zie watergang.
9. 'Talud': het schuine vlak langs een watergang of waterkering. De helling van een talud wordt weergegeven als de verhouding hoogte en de breedte.
10. 'Insteek': de lijn of het knikpunt van een water waar talud en maaiveld elkaar snijden of geacht worden elkaar te snijden.

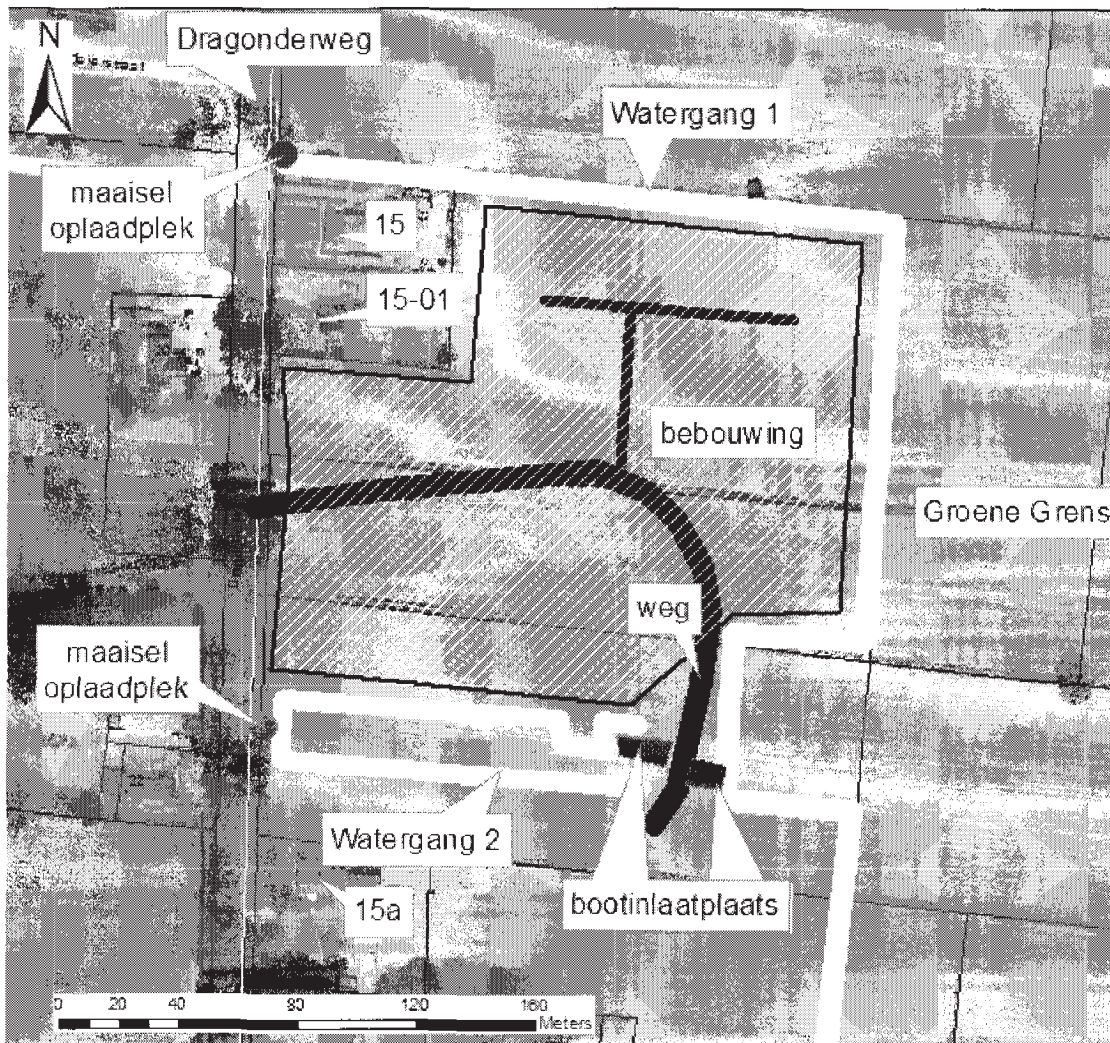


Figuur 1: dwarsdoorsnede watergang

Bijlage 2 Situatietekening

Behorende bij de vergunning van gemeente Veenendaal, nummer 255610, voor het graven en dempen van watergangen en het lozen van verhard oppervlak op oppervlaktewater voor het bouwrijp maken van 'Het Balkon' nabij Dragonderweg 15 en 15a te Veenendaal.

Situatietekening:



Bijlage 3 Startformulier

Behorende bij de vergunning van gemeente Veenendaal, nummer 255610, voor het graven en dempen van watergangen en het lozen van verhard oppervlak op oppervlaktewater voor het bouwrijp maken van 'Het Balkon' nabij Dragonderweg 15 en 15a te Veenendaal.

e-mail: info@wve.nl
Faxnummer: 055 - 527 27 04

Waterschap Vallei & Eem
Afdeling Vergunning en Handhaving, t.a.v. de heer A. Dijkshoorn
Postbus 4142
7320 AC Apeldoorn

Onderwerp: Melding startdatum uitvoering werkzaamheden

Hierbij delen wij u mee dat wij de hierna beschreven werkzaamheden gaan starten:

Melding - datum:

Locatie: te

Werkzaamheden:

Startdatum:

Naam contactpersoon:

Telefoonnummer:

Plaats,

Datum,

Handtekening

Bijlage 4 Gereedmeldingsformulier

Behorende bij de vergunning van gemeente Veenendaal, nummer 255610, voor het graven en dempen van watergangen en het lozen van verhard oppervlak op oppervlaktewater voor het bouwrijp maken van 'Het Balkon' nabij Dragonderweg 15 en 15a te Veenendaal.

e-mail: info@wve.nl
Faxnummer 055 - 527 27 04

Waterschap Vallei & Eem
Afdeling Vergunning en Handhaving, t.a.v. de heer A. Dijkshoorn
Postbus 4142
7320 AC Apeldoorn

Onderwerp: Melding gereed zijn werkzaamheden

Hierbij delen wij u mee dat de hierna beschreven werkzaamheden gereed zijn gekomen:

Melding – datum:

Locatie: te

Werkzaamheden:

Startdatum:

Einddatum:

Naam contactpersoon:

Telefoonnummer:

Plaats,

Datum,

Handtekening

Bijlage 5 Protocol revisietekeningen

Behorende bij de vergunning van gemeente Veenendaal, nummer 255610, voor het graven en dempen van watergangen en het lozen van verhard oppervlak op oppervlaktewater voor het bouwrijp maken van 'Het Balkon' nabij Dragonderweg 15 en 15a te Veenendaal.

Aan het waterschap dienen binnen 4 weken na gereedkomen van de werkzaamheden revisietekeningen te worden aangeleverd, welke zijn gebaseerd op veldmetingen. Daartoe dienen elementen worden ingemeten zoals ze aangelegd zijn, volgens de volgende eisen:

- alle hoogtes in meters t.o.v. NAP
- de locaties en contouren in RD
- insteek watergangen als lijnobject in RD
- waterlijn als gesloten vlak in RD
- beschoeiing of oeververdediging als lijnobject in RD, plus hoogte en soort
- dwarsprofielen van links naar rechts (met de stroomrichting in de rug)
- dwarsprofielen zoals ze aangelegd zijn (op logische plekken)
- kunstwerken zoals ze aangelegd zijn

bruggen: locatie bruggen
 onderkant brugdek in (NAP)
 breedte brug (over de watergang)
 lengte brug (in de as van de watergang)
 doorstroombreedtes
 aantal pijlers
 materiaal

duikers: locatie duikers
 lengte duiker
 afmeting (breedte / hoogte / diameter)
 b.o.k. instroom (let op niet de kraag meten)
 b.o.k. uitstroom (let op niet de kraag meten)
 materiaal

stuwen: locatie stuwen
 dorpelhoogte (NAP)
 doorstroombreedte stuw
 klepstand (bij normaal peil)
 maximaal stuwpeil
 soort stuw
 materiaal stuw constructie
 materiaal (klep / schotbalk)

pompen: locatie pompen
 soort pomp
 capaciteit pomp

De gevraagde gegevens dienen digitaal te worden aangeleverd in AutoCad 2004 DWG formaat. Digitale gegevens van stuwen en pompen dienen te voldoen aan de civiele en elektrotechnische bestekvoorwaarden.