





— Peilgebied NAP -0.50  
 - - - Peilgebied NAP -0.40





Berekening watertoets d.d. 20201102


	Water 1	37.130 m <sup>2</sup>	} 44.211 m <sup>2</sup>
	Water 2	7.081 m <sup>2</sup>	

Berekening watertoets d.d. 20160330

	Water A	37.555 m <sup>2</sup>	} 42.475 m <sup>2</sup>
	Water B	4.920 m <sup>2</sup>	

Compensatie bestaand/nieuw water

bestaand			
	Water B1	1017 m <sup>2</sup>	
nieuw			
	Water 2a	619 m <sup>2</sup>	} 1017 m <sup>2</sup>
	Water 2b	398 m <sup>2</sup>	
	Water 2c	149 m <sup>2</sup>	

Niet meegenomen in berekening  
 Water Rijkswaterstaat 5.525 m<sup>2</sup>

0 50 100m

Berekening op basis van inrichtingsplan:

- rijnv\_inr\_20191104\_20200924
- rijnv\_inr\_midden\_zuid\_20200520
- rijnv\_inr\_west\_20200721
- rijnv\_inr\_oost\_20201021

AAN DEZE TEKENING KUNNEN GEEN RECHTEN WORDEN ONTLEEND



**Rijnvliet**  
 Watertoets wateroppervlak

02-11-2020  
 1:2500  
 A2

**ONTWERPSTUDIO@UIMTE**

W:\LRU\CAD\pln\rijnv\rijnvdiversen\2020-10\15\_rijnv\_watertoets\_wateroppervlak\_g.van.dam\rijnv\_watertoets\_wateroppervlak\_kd.dgn