

BRONNEN

- *Archeologische monumenten in de Provincie Utrecht. ROB/Provincie Utrecht, z.j.*
- R. Blijdenstijn e.a., *Inventarisatie historische bebouwing Gemeente Vleuten-De Meern*, Utrecht 1989.
- O. Wittewaall, *Vleuten-De Meern: geschiedenis en historische bebouwing*, Zeist 1994.
- K. Loeff, *Haarzuilens, dorp uit de schaduw van het kasteel*, doctoraalscriptie, Utrecht/Laren 1994.
- K. Loeff, 'Haarzuilens, dorp uit de schaduw van het kasteel'. In: *Bulletin KNOB*, 1996, nummer 2-3, p. 54-67.

Kaarten

1. Haarzuilens, circa 1850. In: *Grote Historische Atlas van Nederland: 1:50.000; I West-Nederland 1839-1859*, Groningen 1990.
2. Ontwerp voor het park van De Haar, circa 1900. In: *Bulletin KNOB*, 1996, nummer 2-3.
3. Oriëntatiekaart, RDMZ 2004.
4. Waarderingskaart, RDMZ 2004.
5. Detailkaart, RDMZ 2004.

COLOFON

Uitgave: Rijksdienst voor de Monumentenzorg, Zeist 2004

Onderzoek en tekst:

- Provincie Utrecht, Dienst Ruimte en Groen, drs. R.K.M. Blijdenstijn en drs. K. Loeff
- RDMZ, M. Dingemans

Begrenzingskaart: RDMZ, drs. B.A.R.T. Broex

Foto omslag: RDMZ, M. Dingemans

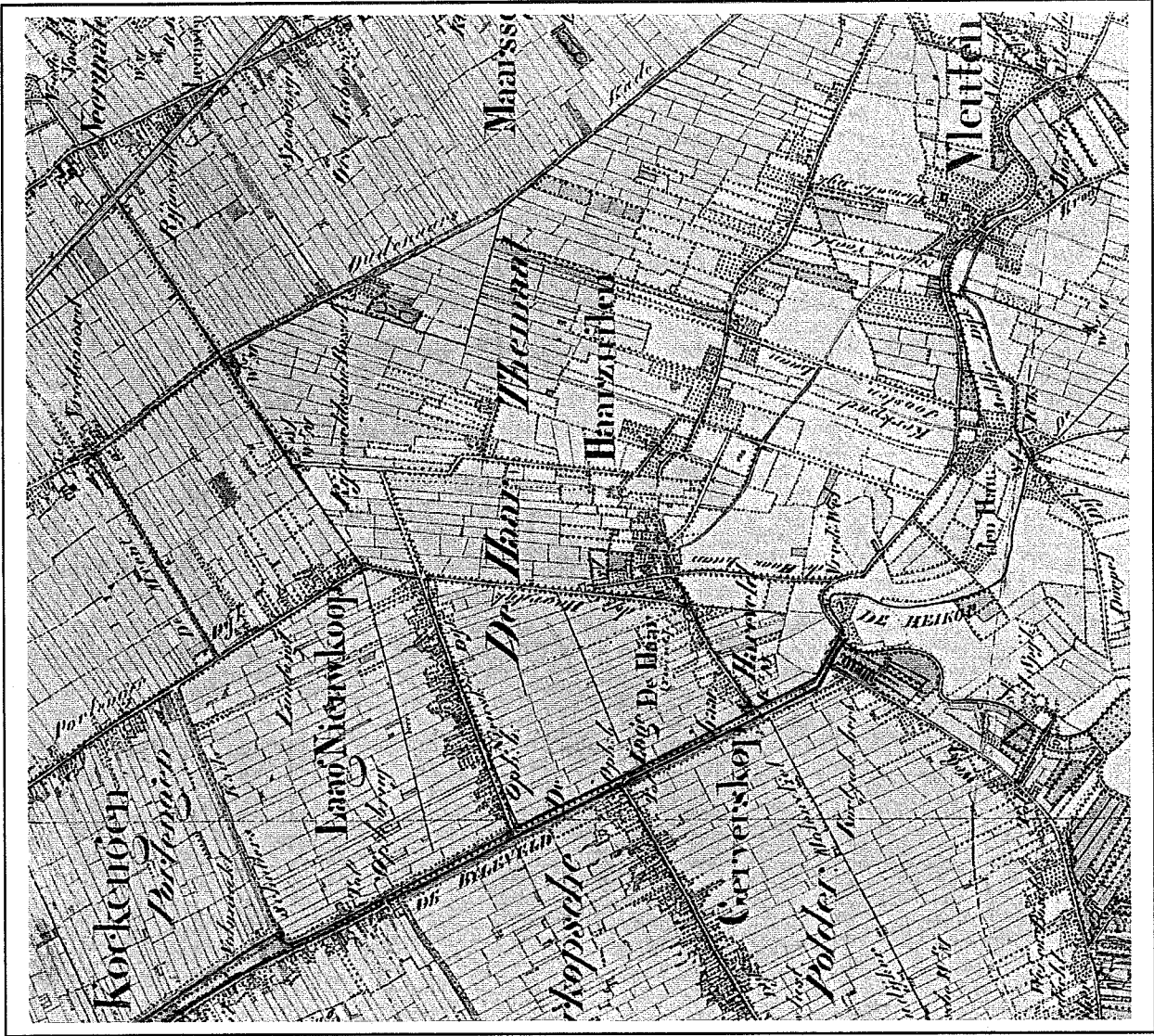
Redactie: RDMZ, drs. E.B. Manuel

PRODUCTIE


RDMZ, Zeist/Pure Digital Copycenter, Doorn

BIJLAGEN

1. Haanzuilens, circa 1850.
2. Ontwerp voor het park van De Haar, circa 1900.
3. Oriëntatiekaart.
4. Waarderingskaart.
5. Detailkaart.









Kaart 1 Haarzuilens, circa 1850











Kaart 2 *Ontwerp voor het park van De Haar, circa 1900*

Oriëntatiekaart Haarzuilens

Legenda

-  grens beschermd dorpsgezicht
-  bijzonder gebouw
- Vleuten**
 plaatsnaam
- Hamtoeren**
 naam bijzonder gebouw
-  straatnaam
-  naam waterloop


Topografie

-  bebouwing
-  water
-  overig terrein
-  spoorweg
-  autosnelweg
-  hoofdweg
-  lokale weg / pad
-  fietspad

0 500 1000 1500 m

Topografie © Topografische
Dienst Kadaster
Emmen, 2003











© RDMZ, RIV/BB
24 mei 2004

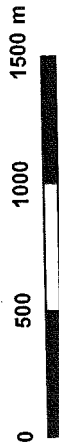


RIJKSDIENST VOOR DE MONUMENTENZORG

Waarderingsskaart Haarzuilens


Legenda

-  grens beschermd dorpsgezicht
-  parkbos
-  eendenkooi
-  gebied behorend tot oorspronkelijk parkontwerp
-  open gebied met opstreckende verkaveling
-  gedifferentieerd landschap
-  dorpsbebouwing en lintbebouwing
-  markante bebouwing in het landelijk gebied
-  boomgroepen
-  boomgroepen



Topografie © Topografische
Dienst Kadaster
Emmen, 2003

© RDMZ, RIV/BB
24 mei 2004








RIJKSDIENST VOOR DE MONUMENTENZORG



Waarderingskaart Haarzuilens - detail


Legenda

-  waardevolle waterlopen
-  waardevolle groenstructuur
-  waardevolle lanen met bomenrijen
-  waardevolle structuur van heggen en tuinhekjes
-  karakteristieke bebouwing uit de bouwtijd



Topografie © Topografische
Dienst Kadaster
Emmen, 2003

© RDMZ, RV/BB
28 mei 2004



RIJKSDIENST VOOR DE MONUMENTENZORG

