

AERIUS-berekening Populierenlaan, Rhenen

Omgevingsvergunningen

Wijzigingsplannen

Uw specialist in Bestemmingsplannen

Rood voor Rood - Ruimte voor Ruimte

Ruimtelijk advies

AERIUS-BEREKENING POPULIERENLAAN, RHENEN

Auteur: BJZ.nu
Opdrachtgever: Storm in Ontwikkeling
Status: Definitief
Datum: 10 februari 2023



Vestiging Almelo
Twentepoort Oost 16
7609 RG ALMELO

Vestiging Zwolle
Dr. Van Wiechenweg 2
8025 BZ ZWOLLE

Vestiging Utrecht
Wattbaan 51
3439 ML NIEUWEGEIN

T: 0546 - 45 44 66
E: info@bjz.nu
I: www.bjz.nu

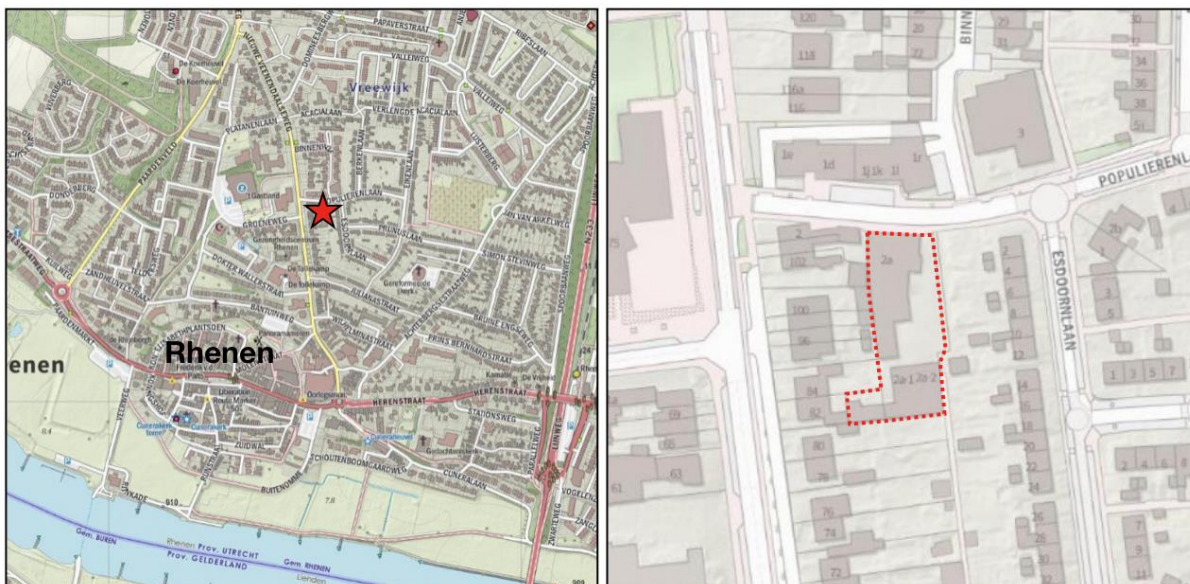
INHOUDSOPGAVE

| | | |
|--|--|-----------|
| HOOFDSTUK 1 | INLEIDING | 3 |
| HOOFDSTUK 2 | VOORGENOMEN ONTWIKKELING | 4 |
| HOOFDSTUK 3 | UITGANGSPUNTEN | 6 |
| 3.1 | ALGEMEEN | 6 |
| 3.2 | AANLEGFASE..... | 6 |
| 3.3 | GEBRUIKSFASE | 7 |
| HOOFDSTUK 4 | RESULTATEN & CONCLUSIE..... | 9 |
| BIJLAGE BIJ DE STIKSTOFBEREKENING | | 10 |
| BIJLAGE 1 | REKENRESULTATEN AANLEGFASE | 10 |
| BIJLAGE 2 | REKENRESULTATEN GEBRUIKSFASE..... | 11 |

HOOFDSTUK 1 INLEIDING

Voorliggende AERIUS-berekening heeft betrekking op het perceel aan de Populierenlaan 2a te Rhenen. Het voornemen bestaat om het perceel te herontwikkelen naar woningbouw. Concreet bestaat de ontwikkeling uit het slopen van de bestaande bebouwing, waarna tien woningen op het perceel worden gerealiseerd.

In afbeelding 1.1 zijn uitsneden van het projectgebied ten opzichte van de directe omgeving en ten opzichte van de kern Rhenen opgenomen.



Afbeelding 1.1 Ligging projectgebied (Bron: PDOK)

In het kader van het voornemen is inzicht in de te verwachten effecten van stikstof op nabijgelegen Natura 2000-gebieden nodig. BJZ.nu is gevraagd om de te verwachten stikstofemissie als gevolg van de voorgenomen ontwikkeling en de eventuele gevolgen daarvan inzichtelijk te maken.

De stikstofberekening is uitgevoerd met behulp van de voorgeschreven rekentool AERIUS Calculator 2022. In voorliggend rapport wordt een toelichting op de AERIUS berekening gegeven.

HOOFDSTUK 2 VOORGENOMEN ONTWIKKELING

Het voornemen bestaat om de bestaande bebouwing aan de Populierenlaan 2a te Rhenen te slopen, om daarna binnen het projectgebied tien woningen te realiseren. Daarvan zijn acht woningen bestemd voor de sociale huur en twee voor de vrije huursector. De woningen worden gasloos gebouwd.

Aan de Populierenlaan komt een nieuwe in- en uitrit. Binnen het projectgebied worden acht parkeerplaatsen, overige verharding en groen aangelegd.

In afbeelding 2.1 is een luchtfoto van het projectgebied (rode omkadering) weergegeven. In afbeelding 2.2 is een impressie van de gewenste situatie weergegeven. In afbeelding 2.3 is een vogelvlucht van het ontwerp weergegeven.



Afbeelding 2.1 Luchtfoto projectgebied (Bron: PDOK, bewerkt)



Afbeelding 2.2 Impressie gewenste situatie (Bron: Jeroen Dovenschot architectural realities)



Afbeelding 2.3 Vogelvucht ontwerp (Bron: Jeroen Dovenschot architectural realities)

HOOFDSTUK 3 UITGANGSPUNTEN

3.1 Algemeen

Het projectgebied bevindt zich op circa 570 meter afstand van het dichtstbijzijnde stikstofgevoelige Natura 2000-gebied, namelijk 'Rijntakken'.

Ten behoeve van het voornemen zijn, in het kader van de stikstofdepositie als gevolg van het project, twee AERIUS-berekeningen uitgevoerd. Deze bestaan uit een berekening voor de aanlegfase (realisatie voornemen) en een berekening voor de gebruiksfase (gebruik voornemen). Hierna worden de uitgangspunten voor deze berekeningen en de resultaten toegelicht.

3.2 Aanlegfase

3.2.1 Algemeen

Binnen de aanlegfase (realisatie voornemen) is in voorliggend geval sprake van de volgende activiteiten (bronnen) die bijdragen aan de emissie van stikstof:

1. Verkeersgeneratie sloop- en bouwverkeer van en naar het projectgebied;
2. Te benutten werktuigen binnen het projectgebied.

In de berekening is ervan uit gegaan dat de bouwactiviteiten binnen één jaar zullen plaatsvinden. Doordat de AERIUS-calculator rekent met een stikstofemissie/ -depositie per jaar, zullen alle stikstofbronnen van de aanlegfase in één (reken)jaar opgenomen. Dit is een worst-case scenario.

3.2.2 Verkeersgeneratie bouwverkeer

De realisatie van het voornemen heeft een tijdelijke toename van vervoersbewegingen tot gevolg, namelijk door de komst van het personeel (bouwvakkers en aannemers) en de aan- en afvoer van bouw materiaal en bouwafval. Dit heeft tijdelijke stikstofuitstoot tot gevolg.

In de AERIUS-berekening is van het volgende aantal verkeersbewegingen ten behoeve van de realisatie van het voornemen uitgegaan:

| Type verkeer | Aantal voertuigen | Aantal verkeersbewegingen (aantal voertuigen x2) |
|---|-------------------|--|
| <i>Verkeer t.b.v. sloopactiviteiten</i> | | |
| Licht verkeer | 40 | 80 |
| Zwaar verkeer | 50 | 100 |
| <i>Verkeer t.b.v. bouwactiviteiten</i> | | |
| Licht verkeer | 480 | 960 |
| Middelwaar verkeer | 240 | 480 |
| Zwaar verkeer | 240 | 480 |

Het totaal aantal verkeersbewegingen tijdens de sloop-en bouwperiode voor het projectgebied is dus als volgt:

| Type verkeer | Aantal voertuigen | Aantal verkeersbewegingen (aantal voertuigen x2) |
|---------------------|-------------------|--|
| Licht verkeer | 520 | 1.040 |
| Middelzwaar verkeer | 240 | 480 |
| Zwaar verkeer | 290 | 580 |

Bovenstaande gegevens zijn gebaseerd op ervaringscijfers van BJZ.nu.

In voorliggend geval wordt er, gezien de ligging van het projectgebied, vanuit gegaan dat het bouwverkeer de locatie via de Populierenlaan bereikt en verlaat. De route gaat dan via de Nieuwe Veenendaalse weg naar de N225, waar het bouwverkeer vervolgens opgaat in het heersende verkeersbeeld.

Gesteld wordt dat het verkeer afkomstig van het projectgebied op de genoemde wegen verdund is tot enkele procenten van het reeds aanwezige verkeer en dat het verkeer qua rij- en stopgedrag niet meer te onderscheiden zal zijn van het overige wegverkeer.

3.2.3 Te benutten werktuigen

Tijdens de realisatie van het voornemen worden binnen het projectgebied werktuigen benut. Dergelijke werktuigen stoten tijdens het gebruik eveneens stikstof uit. Het gaat hierbij om tijdelijke uitstoot, hiervan is na de realisatie geen sprake meer. Voor het berekenen van het dieselverbruik is de volgende formule aangehouden:

$$LBPJ = (0.095 * P_{max} + 0.54) * D$$

LBPJ staat in de bovengenoemde formule voor literverbruik per jaar. P_{max} is het maximale vermogen van het werktuig en D staat voor het aantal draaiuren. Daarnaast is er rekening gehouden met het gebruik van Ad-Blue. Ligterink et al 2021¹ constateert dat voor Stage IV en V werktuigen dit 6% van het totale dieselverbruik bedraagt. Hieronder is een overzicht opgenomen, waarin aan de hand van de uitgangspunten de emissie van de werktuigen is achterhaald. Het AdBlue verbruik geldt alleen voor machines, die uitgerust zijn met een scr-filter. Machines die een vermogen hebben, die kleiner is dan 56 kW, worden niet uitgerust met een scr-filter. Ook benzine aangedreven werktuigen hebben geen scr-filter. Voor deze werktuigen is het AdBlue verbruik niet van belang. In AERIUS kunnen bij het dieselverbruik en AdBlue verbruik geen decimale getallen ingevoerd worden, daarom zijn alle getalen naar boven afgerond. In onderstaand tabel zijn de uitgangspunten voor de inzet van de werktuigen voor het projectgebied weergegeven.

| Type werktuig | Aantal uren project | Vermogen (kW) | Stage-klasse | Diesel/benzine verbruik totaal (liter/j) | AdBlue verbruik 6% (liter/j) |
|--|---------------------|---------------|-----------------|--|------------------------------|
| Graafmachine 1 (slopen bebouwing) | 30 | 200 | IV, 2014-2018 | 587 | 36 |
| Graafmachine 2 met kraker (slopen fundering) | 30 | 200 | IV, 2014-2018 | 587 | 36 |
| Graafmachine 3 (bouwen woningen) | 30 | 200 | IV, 2014-2018 | 587 | 36 |
| Betonstorter | 20 | 150 | IV, 2014-2018 | 296 | 18 |
| Hijskraan (bouwen woningen) | 90 | 200 | IV, 2014-2018 | 1.759 | 106 |
| Heistelling (realiseren woningen) | 12 | 200 | IV, 2014-2018 | 235 | 14 |
| Trilplaat (aanleggen verharding) | 16 | 10 | Benzine, 2 takt | 24 | n.v.t. |
| Mini shovel (aanleggen verharding) | 16 | 30 | IV, 2014-2018 | 54 | n.v.t. |
| Mini graafmachine (aanleggen verharding) | 16 | 28 | IV, 2014-2018 | 51 | n.v.t. |

Bovenstaande gegevens zijn gebaseerd op ervaringscijfers van BJZ.nu.

3.3 Gebruiksfase

In de berekening voor de gebruiksfase worden de NO_x en NH₃ emitterende bronnen in kaart gebracht van de voorgenomen ontwikkeling. Deze emitterende bronnen bestaan in dit geval uit de verkeersgeneratie en het eventuele gasverbruik van de te realiseren woningen.

¹ Ligterink et al., 2021. 'AUB (AdBlue verbruik, Uren, en Brandstofverbruik): een robuuste schatting van NO_x en NH₃ uitstoot van mobiele werktuigen'. TNO_2021_R12305

3.3.1 Te realiseren woningen

Doordat de te realiseren woningen gasloos worden gebouwd, is ten aanzien van het gebruik van deze woningen zelf geen sprake van stikstofemissies en deposities op Natura 2000-gebieden. De woningen zijn dan ook neutraal (zonder emissies) gemodelleerd in de AERIUS-berekening.

3.3.2 Verkeersgeneratie

De te realiseren woningen brengen een bepaald aantal verkeersbewegingen met zich mee. Het aantal verkeersbewegingen heeft invloed op de AERIUS-berekening en moet in ogenschouw worden genomen. Om het aantal verkeersbewegingen te bepalen is gebruik gemaakt van de publicatie 'Toekomstigbestendig parkeren, publicatie 381 (december 2018)' van het CROW.

Hierbij zijn de volgende uitgangspunten gehanteerd:

- Verstedelijkingsgraad: weinig stedelijk / gemeente Rhenen (Bron: CBS Statline);
- Stedelijke zone: rest bebouwde kom.

In de publicatie van het CROW is de verkeersgeneratie per functie uiteengezet. Daarnaast wordt hierin een minimaal en maximaal aantal verkeersbewegingen voor de functies aangegeven. In voorliggend geval is van het gemiddelde uitgegaan.

Op basis van de vorenstaande uitgangspunten ontstaat qua verkeersgeneratie als gevolg van het project het volgende beeld:

| Functie: | Verkeersbewegingen per woning | Aantal woningen | Totaal aantal verkeersbewegingen per weekdag (gemiddeld) |
|--------------------------|-------------------------------|-----------------|--|
| Huur, huis, vrije sector | 7,4 | 2 | 14,8 |
| Huur, huis, sociale huur | 5,6 | 8 | 44,8 |
| Totaal | | | 59,6 |

De totale verkeersgeneratie voor de te realiseren woningen komt afgerond neer op **60 verkeersbewegingen per weekdag**.

In verband met het ophalen van vuilnis, veegwagens en het leveren van goederen voor de woningen is rekening gehouden met 0,02 vrachtwagenbewegingen per woning. Dit is volgens tabel A6 in de publicatie van het CROW. Dit komt neer op $0,02 \cdot 10 = 0,20$ vrachtwagenbewegingen per etmaal.

In voorliggend geval wordt er, gezien de ligging van het projectgebied, van uitgegaan dat het verkeer het projectgebied vanaf de nieuwe in- en uitrit aan de Populierenlaan bereikt en verlaat. Het verkeer gaat zich bewegen via de Populierenlaan om zo de Nieuwe Veenendaalseweg te bereiken, waar vanaf twee aannemelijke routes zijn.

De eerste route gaat via de Nieuwe Veenendaalseweg naar het zuiden om zo de N225 te bereiken, waar het verkeer vervolgens opgaat in het heersende verkeersbeeld.

De tweede route gaat via de Nieuwe Veenendaalseweg naar het noorden om zo de kruising tussen de Nieuwe Veenendaalseweg en het Paardenveld te bereiken, waar het verkeer vervolgens opgaat in het heersende verkeersbeeld.

Gesteld wordt dat het verkeer afkomstig van het projectgebied op de genoemde N-weg en kruising verdund is tot enkele procenten van het reeds aanwezige verkeer en dat het verkeer qua rij- en stopgedrag niet meer te onderscheiden zal zijn van het overige wegverkeer.

Om een uiterst worst-case scenario te berekenen is 100% van de verkeersbewegingen op beide routes gemodelleerd. Zodoende is met twee keer zoveel verkeer gerekend dan wordt verwacht.

HOOFDSTUK 4 RESULTATEN & CONCLUSIE

Uit de AERIUS-berekening blijkt dat in zowel de aanlegfase als in de gebruiksfase van de voorgenomen ontwikkeling geen sprake is van rekenresultaten hoger dan 0,00 mol/ha/j. Er is daarmee geen sprake van een stikstofdepositie met significant negatief effect op Natura 2000-gebieden. De onderdelen en resultaten van de AERIUS-berekening zijn in bijlage 1 bijgevoegd.

Het project is in het kader van de Wet natuurbescherming, ten aanzien van de effecten van stikstofdepositie op Natura 2000-gebieden, niet vergunningsplichtig.

BIJLAGE BIJ DE STIKSTOFBEREKENING

Bijlage 1 Rekenresultaten aanlegfase

Projectberekening

Dit document geeft een overzicht van de invoer en rekenresultaten van een Projectberekening met AERIUS Calculator. De berekening is uitgevoerd binnen stikstofgevoelige Natura 2000-gebieden, op rekenpunten die overlappen met habitattypen en/of leefgebieden die aangewezen zijn in het kader van de Wet natuurbescherming, gekoppeld aan een aangewezen soort, of nog onbekend maar mogelijk wel relevant, en waar tevens sprake is van een overbelaste of bijna overbelaste situatie voor stikstof.



- [Overzicht](#)
- [Samenvatting situaties](#)
- [Resultaten](#)
- [Detailgegevens per emissiebron](#)

*Deze PDF is een digitaal bestand dat weer in te lezen is in AERIUS. Meer toelichting over deze PDF kunt u vinden in een bijbehorende leeswijzer. Deze leeswijzer en overige documentatie is te raadplegen via:
www.aerius.nl/handleidingen-en-leeswijzers*



Contactgegevens

Rechtspersoon

Inrichtingslocatie

BJZ.nu

Populierenlaan 2,

3911 GS Rhenen

Activiteit

Omschrijving

Toelichting

Populierenlaan 2

Aanlegfase realisatie 10 woningen

Berekening

AERIUS kenmerk

Datum berekening

Rekenconfiguratie

RpaksbL76so1

10 februari 2023, 09:59

Wnb-rekengrid incl. eigen rekenpunten

Totale emissie

Aanlegfase - Beoogd

Rekenjaar

2023

Emissie NH₃

1,0 kg/j

Emissie NO_x

26,6 kg/j

Resultaten

Aanlegfase - Beoogd

Gekarteerd oppervlak met toename (ha)

Gekarteerd oppervlak met afname (ha)

Grootste toename van depositie

Grootste afname van depositie

Hoogste bijdrage

-

-

-

-

-



Hexagon

Gebied










Aanlegfase (Beoogd), rekenjaar 2023

Emissiebronnen

| | Emissie NH ₃ | Emissie NO _x |
|---|-------------------------|-------------------------|
|  Mobiele werktuigen Bouw, Industrie en Delfstoffenwinning mobiele werktuigen | 1,0 kg/j | 23,9 kg/j |
|  Verkeersnetwerk | 68,4 g/j | 2,6 kg/j |

Hoogste af- en toename op (bijna) overbelaste stikstofgevoelige Natura 2000 gebieden.



- | | |
|--|--|
|  Habitrichtlijn |  Grootste afname van depositie |
|  Vogelrichtlijn |  Grootste toename van depositie |
|  Vogelrichtlijn, Habitrichtlijn |  Hoogste totale depositie |
|  Niet bepaald | |

De bronnen op de kaart horen bij de Beoogde situatie.

Resultaten stikstofgevoelige Natura 2000 gebieden situatie "Aanlegfase" (Beoogd) incl. saldering e/o referentie

| | Berekend (ha gekarteerd) | Hoogste totale depositie (mol N/ha/jr) | Met toename (ha gekarteerd) | Grootste toename (mol N/ha/jr) | Met afname (ha gekarteerd) | Grootste afname (mol N/ha/jr) |
|---------------|--------------------------|--|-----------------------------|--------------------------------|----------------------------|-------------------------------|
| Totaal | - | - | - | - | - | - |

| Per eigen rekenpunt | Naam | Coördinaat | Projectbijdrage (mol N/ha/jr) |
|---------------------|---|----------------------|-------------------------------|
| 155 | 34) Weerribben: Lg05 | X:192145 Y:535032 | - |
| 156 | 34) Weerribben: Lg05 | X:194657 Y:531540 | - |
| 157 | 34) Weerribben: Lg05 | X:193261 Y:532238 | - |
| 158 | 34) Weerribben: Lg05 | X:194750 Y:531701 | - |
| 9 | 15) Van Oordt's Mersken: H9190 | X:200706 Y:561252 | - |
| 10 | 15) Van Oordt's Mersken: H9190 | X:200706 Y:561144 | - |
| 11 | 15) Van Oordt's Mersken: H9190 | X:200706 Y:561037 | - |
| 12 | 15) Van Oordt's Mersken: H9190 | X:200613 Y:561198 | - |
| 13 | 15) Van Oordt's Mersken: H9190 | X:200706 Y:560929 | - |
| 14 | 15) Van Oordt's Mersken: H9190 | X:200799 Y:561198 | - |
| 15 | 16) Wijnjeterper Schar: H3130 | X:207034 Y:563938 | - |
| 747 | 100) Voornes Duin: H2130B | X:64559 Y:435581 | - |
| 748 | 100) Voornes Duin: ZGH2130B | X:64652 Y:436064 | - |
| 749 | 100) Voornes Duin: ZGH2130B | X:64559 Y:436011 | - |
| 750 | 100) Voornes Duin: ZGH2130B | X:64559 Y:435903 | - |
| 751 | 100) Voornes Duin: ZGH2130B | X:64466 Y:435849 | - |
| 752 | 100) Voornes Duin: ZGH2130B | X:64466 Y:435957 | - |
| 699 | 94) Naardermeer: H3130 | X:138263 Y:476522 | - |
| 700 | 94) Naardermeer: H3130 | X:138169 Y:476468 | - |
| 701 | 94) Naardermeer: H3130 | X:138169 Y:476576 | - |
| 702 | 94) Naardermeer: H3130 | X:138263 Y:476629 | - |
| 434 | 70) Lingegebied & Diefdijk-Zuid: H6510A | X:136029 Y:433109 | - |
| 439 | 70) Lingegebied & Diefdijk-Zuid: H6510A | X:136960 Y:434399 | - |
| 440 | 70) Lingegebied & Diefdijk-Zuid: H6510A | X:136401 Y:434291 | - |
| 441 | 70) Lingegebied & Diefdijk-Zuid: H6510A | X:136587 Y:434506 | - |
| 442 | 70) Lingegebied & Diefdijk-Zuid: H6510A | X:136680 Y:434452 | - |

| Per eigen rekenpunt | Naam | Coördinaat | Projectbijdrage (mol N/ha/jr) |
|---------------------|--|----------------------|-------------------------------|
| 443 | 70) Lingegebied & Diefdijk-Zuid: H6510A | X:136494 Y:434452 | - |
| 444 | 70) Lingegebied & Diefdijk-Zuid: H6510A | X:135843 Y:433002 | - |
| 445 | 70) Lingegebied & Diefdijk-Zuid: H6510A | X:136774 Y:434399 | - |
| 446 | 70) Lingegebied & Diefdijk-Zuid: H6510A | X:136867 Y:434345 | - |
| 447 | 70) Lingegebied & Diefdijk-Zuid: H6510A | X:136680 Y:434560 | - |
| 448 | 70) Lingegebied & Diefdijk-Zuid: H6510A | X:135936 Y:433055 | - |
| 449 | 70) Lingegebied & Diefdijk-Zuid: H6510A | X:136774 Y:434506 | - |
| 450 | 70) Lingegebied & Diefdijk-Zuid: H6510A | X:136494 Y:434237 | - |
| 453 | 70) Lingegebied & Diefdijk-Zuid: H6510A,ZGH6510A | X:135657 Y:433217 | - |
| 455 | 70) Lingegebied & Diefdijk-Zuid: H6510A,ZGH6510A | X:135750 Y:432948 | - |
| 458 | 70) Lingegebied & Diefdijk-Zuid: H6510A,ZGH6510A | X:136494 Y:434130 | - |
| 470 | 70) Lingegebied & Diefdijk-Zuid: H6510B | X:135843 Y:434829 | - |
| 471 | 70) Lingegebied & Diefdijk-Zuid: H6510B | X:136029 Y:434721 | - |
| 472 | 70) Lingegebied & Diefdijk-Zuid: H6510B | X:135843 Y:434614 | - |
| 473 | 70) Lingegebied & Diefdijk-Zuid: H6510B | X:135843 Y:434721 | - |
| 474 | 70) Lingegebied & Diefdijk-Zuid: H6510B | X:136029 Y:434829 | - |
| 475 | 70) Lingegebied & Diefdijk-Zuid: H6510B | X:135936 Y:434775 | - |
| 476 | 70) Lingegebied & Diefdijk-Zuid: H6510B | X:137704 Y:437085 | - |
| 477 | 70) Lingegebied & Diefdijk-Zuid: H6510B | X:137611 Y:437139 | - |
| 478 | 70) Lingegebied & Diefdijk-Zuid: H6510B | X:135936 Y:434882 | - |
| 482 | 70) Lingegebied & Diefdijk-Zuid: ZGH6510A | X:134540 Y:433109 | - |
| 483 | 70) Lingegebied & Diefdijk-Zuid: ZGH6510A | X:136494 Y:434023 | - |
| 485 | 70) Lingegebied & Diefdijk-Zuid: ZGH6510A | X:134447 Y:433055 | - |
| 489 | 70) Lingegebied & Diefdijk-Zuid: ZGH6510A | X:134540 Y:433324 | - |
| 491 | 70) Lingegebied & Diefdijk-Zuid: ZGH6510A | X:136680 Y:434237 | - |
| 493 | 70) Lingegebied & Diefdijk-Zuid: ZGH6510A | X:137425 Y:436602 | - |

| Per eigen rekenpunt | Naam | Coördinaat | Projectbijdrage (mol N/ha/jr) |
|---------------------|---|----------------------|-------------------------------|
| 496 | 70) Lingegebied & Diefdijk-Zuid: ZGH6510A | X:138169 Y:437354 | - |
| 497 | 70) Lingegebied & Diefdijk-Zuid: ZGH6510A | X:137239 Y:435742 | - |
| 498 | 70) Lingegebied & Diefdijk-Zuid: ZGH6510A | X:136587 Y:432787 | - |
| 501 | 70) Lingegebied & Diefdijk-Zuid: ZGH6510A | X:137425 Y:436279 | - |
| 504 | 70) Lingegebied & Diefdijk-Zuid: ZGH6510A | X:135285 Y:433217 | - |
| 505 | 70) Lingegebied & Diefdijk-Zuid: ZGH6510A | X:134633 Y:433270 | - |
| 506 | 70) Lingegebied & Diefdijk-Zuid: ZGH6510A | X:135098 Y:433217 | - |
| 507 | 70) Lingegebied & Diefdijk-Zuid: ZGH6510A | X:137518 Y:436333 | - |
| 509 | 70) Lingegebied & Diefdijk-Zuid: ZGH6510A | X:135471 Y:433324 | - |
| 514 | 70) Lingegebied & Diefdijk-Zuid: ZGH6510A | X:136680 Y:434130 | - |
| 517 | 70) Lingegebied & Diefdijk-Zuid: ZGH6510A | X:135005 Y:433270 | - |
| 519 | 70) Lingegebied & Diefdijk-Zuid: ZGH6510A | X:134912 Y:433217 | - |
| 520 | 70) Lingegebied & Diefdijk-Zuid: ZGH6510A | X:134819 Y:433270 | - |
| 523 | 70) Lingegebied & Diefdijk-Zuid: ZGH6510A | X:134912 Y:433324 | - |
| 524 | 70) Lingegebied & Diefdijk-Zuid: ZGH6510A | X:136587 Y:432035 | - |
| 525 | 70) Lingegebied & Diefdijk-Zuid: ZGH6510A | X:137332 Y:436548 | - |
| 530 | 70) Lingegebied & Diefdijk-Zuid: ZGH6510A | X:136587 Y:434184 | - |
| 531 | 70) Lingegebied & Diefdijk-Zuid: ZGH6510A | X:135843 Y:433432 | - |
| 533 | 70) Lingegebied & Diefdijk-Zuid: ZGH6510A | X:136215 Y:433432 | - |
| 535 | 70) Lingegebied & Diefdijk-Zuid: ZGH6510A | X:136587 Y:432142 | - |
| 536 | 70) Lingegebied & Diefdijk-Zuid: ZGH6510A | X:138076 Y:437193 | - |
| 537 | 70) Lingegebied & Diefdijk-Zuid: ZGH6510A | X:137239 Y:435849 | - |
| 538 | 70) Lingegebied & Diefdijk-Zuid: ZGH6510A | X:136494 Y:433055 | - |
| 540 | 70) Lingegebied & Diefdijk-Zuid: ZGH6510A | X:137425 Y:436172 | - |
| 556 | 70) Lingegebied & Diefdijk-Zuid: ZGH6510A | X:137146 Y:435581 | - |
| 558 | 70) Lingegebied & Diefdijk-Zuid: ZGH6510A | X:135564 Y:433270 | - |

| Per eigen rekenpunt | Naam | Coördinaat | Projectbijdrage (mol N/ha/jr) |
|---------------------|---|----------------------|-------------------------------|
| 569 | 70) Lingegebied & Diefdijk-Zuid: ZGH6510A | X:135657 Y:433109 | - |
| 570 | 70) Lingegebied & Diefdijk-Zuid: ZGH6510A | X:136494 Y:432948 | - |
| 575 | 70) Lingegebied & Diefdijk-Zuid: ZGH6510A | X:137983 Y:437246 | - |
| 582 | 70) Lingegebied & Diefdijk-Zuid: ZGH6510A | X:136401 Y:433109 | - |
| 584 | 70) Lingegebied & Diefdijk-Zuid: ZGH6510A | X:134447 Y:432626 | - |
| 589 | 70) Lingegebied & Diefdijk-Zuid: ZGH6510A | X:136960 Y:435258 | - |
| 596 | 70) Lingegebied & Diefdijk-Zuid: ZGH6510A | X:132865 Y:432035 | - |
| 598 | 70) Lingegebied & Diefdijk-Zuid: ZGH6510A | X:137890 Y:436978 | - |
| 602 | 70) Lingegebied & Diefdijk-Zuid: ZGH6510A | X:136401 Y:433861 | - |
| 606 | 70) Lingegebied & Diefdijk-Zuid: ZGH6510A | X:135378 Y:433270 | - |
| 607 | 70) Lingegebied & Diefdijk-Zuid: ZGH6510A | X:135564 Y:433163 | - |
| 610 | 70) Lingegebied & Diefdijk-Zuid: ZGH6510A | X:134447 Y:432733 | - |
| 612 | 70) Lingegebied & Diefdijk-Zuid: ZGH6510A | X:134447 Y:433163 | - |
| 613 | 70) Lingegebied & Diefdijk-Zuid: ZGH6510A | X:137053 Y:435420 | - |
| 616 | 70) Lingegebied & Diefdijk-Zuid: ZGH6510A | X:136587 Y:432894 | - |
| 624 | 70) Lingegebied & Diefdijk-Zuid: ZGH6510A | X:138076 Y:437300 | - |
| 632 | 70) Lingegebied & Diefdijk-Zuid: ZGH6510A | X:136960 Y:435366 | - |
| 644 | 70) Lingegebied & Diefdijk-Zuid: ZGH6510A | X:137797 Y:436924 | - |
| 645 | 70) Lingegebied & Diefdijk-Zuid: ZGH6510A | X:138076 Y:437407 | - |
| 650 | 70) Lingegebied & Diefdijk-Zuid: ZGH6510A | X:136308 Y:433163 | - |
| 652 | 70) Lingegebied & Diefdijk-Zuid: ZGH6510A | X:132679 Y:432035 | - |
| 654 | 70) Lingegebied & Diefdijk-Zuid: ZGH6510A | X:135378 Y:433378 | - |
| 655 | 70) Lingegebied & Diefdijk-Zuid: ZGH6510A | X:137053 Y:435527 | - |
| 657 | 70) Lingegebied & Diefdijk-Zuid: ZGH6510A | X:136401 Y:433969 | - |
| 658 | 70) Lingegebied & Diefdijk-Zuid: ZGH6510A | X:134540 Y:433217 | - |
| 659 | 70) Lingegebied & Diefdijk-Zuid: ZGH6510A | X:135192 Y:433270 | - |

| Per eigen rekenpunt | Naam | Coördinaat | Projectbijdrage (mol N/ha/jr) |
|---------------------|---|----------------------|-------------------------------|
| 660 | 70) Lingegebied & Diefdijk-Zuid: ZGH6510A | X:132958 Y:432088 | - |
| 662 | 70) Lingegebied & Diefdijk-Zuid: ZGH6510A | X:134447 Y:432518 | - |
| 675 | 70) Lingegebied & Diefdijk-Zuid: ZGH6510A | X:135192 Y:433163 | - |
| 680 | 70) Lingegebied & Diefdijk-Zuid: ZGH6510A | X:133051 Y:432035 | - |
| 683 | 70) Lingegebied & Diefdijk-Zuid: ZGH6510A | X:135564 Y:433378 | - |
| 689 | 70) Lingegebied & Diefdijk-Zuid: ZGH6510B | X:133703 Y:432088 | - |
| 693 | 70) Lingegebied & Diefdijk-Zuid: ZGH6510B | X:133609 Y:432035 | - |
| 759 | 105) Zouweboezem: H91E0C | X:128398 Y:441813 | - |
| 760 | 105) Zouweboezem: H91E0C,ZGH91E0C | X:128305 Y:441759 | - |
| 761 | 105) Zouweboezem: H91E0C,ZGH91E0C | X:128398 Y:441706 | - |
| 762 | 105) Zouweboezem: ZGH91E0C | X:128584 Y:441598 | - |
| 763 | 105) Zouweboezem: ZGH91E0C | X:128584 Y:441491 | - |
| 764 | 105) Zouweboezem: ZGH91E0C | X:128491 Y:441545 | - |
| 765 | 105) Zouweboezem: ZGH91E0C | X:128677 Y:441437 | - |
| 766 | 105) Zouweboezem: ZGH91E0C | X:128398 Y:441598 | - |
| 767 | 105) Zouweboezem: ZGH91E0C | X:128491 Y:441437 | - |
| 768 | 105) Zouweboezem: ZGH91E0C | X:128491 Y:441652 | - |
| 769 | 105) Zouweboezem: ZGH91E0C | X:128584 Y:441383 | - |
| 770 | 105) Zouweboezem: ZGH91E0C | X:128305 Y:441652 | - |
| 376 | 54) Witte Veen: H91E0C | X:256356 Y:461746 | - |
| 377 | 54) Witte Veen: H91E0C | X:256449 Y:461478 | - |
| 378 | 54) Witte Veen: H7120 | X:256822 Y:463842 | - |
| 379 | 54) Witte Veen: H7120 | X:256915 Y:463466 | - |
| 380 | 54) Witte Veen: H7120 | X:257008 Y:463734 | - |
| 381 | 54) Witte Veen: H7120 | X:257008 Y:463305 | - |
| 382 | 54) Witte Veen: H7120 | X:256635 Y:463197 | - |

| Per eigen rekenpunt | Naam | Coördinaat | Projectbijdrage (mol N/ha/jr) |
|---------------------|-----------------------|----------------------|-------------------------------|
| 383 | 54) Witte Veen: H7120 | X:257101 Y:463896 | - |
| 384 | 54) Witte Veen: H7120 | X:257008 Y:463520 | - |
| 385 | 54) Witte Veen: H7120 | X:257194 Y:463627 | - |
| 386 | 54) Witte Veen: H7120 | X:257101 Y:463143 | - |
| 387 | 54) Witte Veen: H7120 | X:257101 Y:463466 | - |
| 388 | 54) Witte Veen: H7120 | X:257101 Y:463358 | - |
| 389 | 54) Witte Veen: H7120 | X:257008 Y:463949 | - |
| 390 | 54) Witte Veen: H7120 | X:257101 Y:463681 | - |
| 391 | 54) Witte Veen: H7120 | X:257101 Y:463251 | - |
| 392 | 54) Witte Veen: H7120 | X:257008 Y:463627 | - |
| 393 | 54) Witte Veen: H7120 | X:256822 Y:463197 | - |
| 394 | 54) Witte Veen: H7120 | X:257008 Y:463197 | - |
| 395 | 54) Witte Veen: H7120 | X:257008 Y:463412 | - |
| 396 | 54) Witte Veen: H7120 | X:256915 Y:463896 | - |
| 397 | 54) Witte Veen: H7120 | X:257194 Y:463842 | - |
| 398 | 54) Witte Veen: H7120 | X:257101 Y:463036 | - |
| 399 | 54) Witte Veen: H7120 | X:256822 Y:463412 | - |
| 400 | 54) Witte Veen: H7120 | X:257008 Y:463090 | - |
| 401 | 54) Witte Veen: H7120 | X:256635 Y:463305 | - |
| 402 | 54) Witte Veen: H7120 | X:256915 Y:463251 | - |
| 403 | 54) Witte Veen: H7120 | X:256915 Y:463143 | - |
| 404 | 54) Witte Veen: H7120 | X:257194 Y:463520 | - |
| 405 | 54) Witte Veen: H7120 | X:257101 Y:463788 | - |
| 406 | 54) Witte Veen: H7120 | X:256915 Y:463681 | - |
| 407 | 54) Witte Veen: H7120 | X:256915 Y:463573 | - |
| 408 | 54) Witte Veen: H7120 | X:256915 Y:463358 | - |

| Per eigen rekenpunt | Naam | Coördinaat | Projectbijdrage (mol N/ha/jr) |
|---------------------|-------------------------------|----------------------|-------------------------------|
| 409 | 54) Witte Veen: H7120 | X:256915 Y:463036 | - |
| 410 | 54) Witte Veen: H7120 | X:256915 Y:463788 | - |
| 411 | 54) Witte Veen: H7120 | X:257008 Y:462982 | - |
| 412 | 54) Witte Veen: H7120 | X:256729 Y:463358 | - |
| 413 | 54) Witte Veen: H7120 | X:257101 Y:463573 | - |
| 414 | 54) Witte Veen: H7120 | X:257194 Y:463734 | - |
| 415 | 54) Witte Veen: H7120 | X:257008 Y:463842 | - |
| 416 | 54) Witte Veen: H7120,ZGH7120 | X:256729 Y:463466 | - |
| 417 | 54) Witte Veen: H7120,ZGH7120 | X:256822 Y:463520 | - |
| 418 | 54) Witte Veen: H7120,ZGH7120 | X:256822 Y:463305 | - |
| 419 | 54) Witte Veen: H7120,ZGH7120 | X:256729 Y:463251 | - |
| 420 | 54) Witte Veen: H7150 | X:256822 Y:461693 | - |
| 283 | 49) Dinkelland: H91E0B | X:265942 Y:474265 | - |
| 291 | 49) Dinkelland: H9120 | X:265848 Y:473029 | - |
| 293 | 49) Dinkelland: H9120 | X:265662 Y:473029 | - |
| 294 | 49) Dinkelland: H9120 | X:265755 Y:472976 | - |
| 298 | 49) Dinkelland: H9120 | X:265755 Y:472761 | - |
| 301 | 49) Dinkelland: H9120 | X:265662 Y:472922 | - |
| 303 | 49) Dinkelland: H9120 | X:265755 Y:473083 | - |
| 314 | 49) Dinkelland: H9120 | X:265848 Y:473137 | - |
| 315 | 49) Dinkelland: H9120 | X:265848 Y:472815 | - |
| 321 | 49) Dinkelland: H9120 | X:265755 Y:472868 | - |
| 323 | 49) Dinkelland: H9160A | X:265104 Y:473674 | - |
| 324 | 49) Dinkelland: H9160A | X:265197 Y:473943 | - |
| 325 | 49) Dinkelland: H9160A | X:265197 Y:473835 | - |
| 326 | 49) Dinkelland: H9160A | X:265290 Y:473889 | - |

| Per eigen rekenpunt | Naam | Coördinaat | Projectbijdrage (mol N/ha/jr) |
|---------------------|------------------------------------|----------------------|-------------------------------|
| 327 | 49) Dinkelland: H9160A | X:265290 Y:473997 | - |
| 328 | 49) Dinkelland: H9160A | X:265383 Y:473943 | - |
| 329 | 49) Dinkelland: H9160A | X:265104 Y:473782 | - |
| 330 | 49) Dinkelland: H9160A | X:265011 Y:473620 | - |
| 336 | 49) Dinkelland: ZGH9120 | X:266500 Y:478456 | - |
| 337 | 49) Dinkelland: ZGH9120 | X:266407 Y:478402 | - |
| 338 | 49) Dinkelland: ZGH9120 | X:266500 Y:478564 | - |
| 339 | 49) Dinkelland: ZGH9120 | X:266407 Y:478510 | - |
| 350 | 50) Landgoederen Oldenzaal: H4010A | X:263336 Y:479960 | - |
| 351 | 50) Landgoederen Oldenzaal: H4010A | X:263429 Y:479799 | - |
| 355 | 50) Landgoederen Oldenzaal: H4010A | X:263429 Y:479907 | - |
| 357 | 50) Landgoederen Oldenzaal: H4010A | X:263336 Y:479853 | - |
| 375 | 54) Witte Veen: H91E0C | X:256449 Y:464272 | - |
| 159 | 38) Rijntakken: H91E0C | X:202847 Y:447401 | - |
| 167 | 38) Rijntakken: H91E0C | X:202847 Y:447508 | - |
| 168 | 38) Rijntakken: H91E0C | X:202753 Y:447455 | - |
| 170 | 38) Rijntakken: H91E0C | X:202847 Y:447079 | - |
| 171 | 38) Rijntakken: H91E0C | X:202753 Y:447132 | - |
| 172 | 38) Rijntakken: H91E0C | X:202753 Y:447562 | - |
| 173 | 38) Rijntakken: H91E0C | X:203219 Y:447508 | - |
| 174 | 38) Rijntakken: H91E0C | X:202567 Y:446917 | - |
| 175 | 38) Rijntakken: H91E0C | X:202847 Y:447186 | - |
| 176 | 38) Rijntakken: H91E0C | X:203312 Y:447562 | - |
| 177 | 38) Rijntakken: H91E0C | X:202660 Y:447079 | - |
| 178 | 38) Rijntakken: H91E0C | X:202847 Y:447294 | - |
| 180 | 38) Rijntakken: H91E0C | X:202660 Y:446971 | - |

| Per eigen rekenpunt | Naam | Coördinaat | Projectbijdrage (mol N/ha/jr) |
|---------------------|------------------------|----------------------|-------------------------------|
| 183 | 38) Rijntakken: H91E0C | X:202567 Y:447025 | - |
| 184 | 38) Rijntakken: H91E0C | X:202940 Y:447455 | - |
| 185 | 38) Rijntakken: H91E0C | X:203219 Y:447401 | - |
| 186 | 38) Rijntakken: H91E0C | X:202753 Y:447025 | - |
| 160 | 38) Rijntakken: H91E0C | X:202288 Y:486730 | - |
| 161 | 38) Rijntakken: H91E0C | X:202381 Y:486784 | - |
| 162 | 38) Rijntakken: H91E0C | X:202567 Y:486677 | - |
| 163 | 38) Rijntakken: H91E0C | X:202474 Y:486730 | - |
| 164 | 38) Rijntakken: H91E0C | X:202474 Y:486623 | - |
| 165 | 38) Rijntakken: H91E0C | X:202288 Y:487053 | - |
| 166 | 38) Rijntakken: H91E0C | X:202381 Y:486569 | - |
| 169 | 38) Rijntakken: H91E0C | X:202381 Y:486677 | - |
| 179 | 38) Rijntakken: H91E0C | X:202195 Y:487106 | - |
| 181 | 38) Rijntakken: H91E0C | X:202474 Y:486838 | - |
| 182 | 38) Rijntakken: H91E0C | X:202195 Y:486784 | - |
| 187 | 38) Rijntakken: H91E0C | X:202847 Y:481787 | - |
| 188 | 38) Rijntakken: H91E0C | X:202288 Y:486623 | - |
| 190 | 38) Rijntakken: H9120 | X:201916 Y:495112 | - |
| 191 | 38) Rijntakken: H9120 | X:201823 Y:494843 | - |
| 192 | 38) Rijntakken: H9120 | X:202009 Y:495381 | - |
| 196 | 38) Rijntakken: H9120 | X:202102 Y:495434 | - |
| 197 | 38) Rijntakken: H9120 | X:202102 Y:495327 | - |
| 199 | 38) Rijntakken: H9120 | X:201823 Y:495166 | - |
| 201 | 38) Rijntakken: H9120 | X:201916 Y:495219 | - |
| 202 | 38) Rijntakken: H9120 | X:202009 Y:494951 | - |
| 203 | 38) Rijntakken: H9120 | X:202102 Y:495004 | - |

| Per eigen rekenpunt | Naam | Coördinaat | Projectbijdrage (mol N/ha/jr) |
|---------------------|-------------------------------|----------------------|-------------------------------|
| 204 | 38) Rijntakken: H9120 | X:201730 Y:494897 | - |
| 205 | 38) Rijntakken: H9120 | X:202195 Y:494951 | - |
| 207 | 38) Rijntakken: H9120 | X:201916 Y:495004 | - |
| 208 | 38) Rijntakken: H9120 | X:202009 Y:495166 | - |
| 210 | 38) Rijntakken: H9120 | X:202195 Y:495058 | - |
| 212 | 38) Rijntakken: H9120 | X:201823 Y:494951 | - |
| 213 | 38) Rijntakken: H9120 | X:201823 Y:495273 | - |
| 218 | 38) Rijntakken: H9120 | X:201916 Y:495327 | - |
| 219 | 38) Rijntakken: H9120 | X:201730 Y:494790 | - |
| 220 | 38) Rijntakken: H9120 | X:202102 Y:495219 | - |
| 221 | 38) Rijntakken: H9120 | X:201823 Y:495058 | - |
| 222 | 38) Rijntakken: H9120 | X:201916 Y:494897 | - |
| 224 | 38) Rijntakken: H9120 | X:202009 Y:495273 | - |
| 227 | 38) Rijntakken: H9120,H91E0C | X:202288 Y:486838 | - |
| 228 | 38) Rijntakken: H9120,H91E0C | X:202381 Y:486891 | - |
| 229 | 38) Rijntakken: H9120,H91E0C | X:202288 Y:486945 | - |
| 231 | 38) Rijntakken: Lg11 | X:203777 Y:483077 | - |
| 1204 | 155) Brunsummerheide: ZGH9120 | X:198473 Y:324846 | - |
| 1205 | 155) Brunsummerheide: ZGH9120 | X:198566 Y:324900 | - |
| 1206 | 155) Brunsummerheide: ZGH9120 | X:198659 Y:324631 | - |
| 1207 | 155) Brunsummerheide: ZGH9120 | X:198845 Y:324631 | - |
| 1208 | 155) Brunsummerheide: ZGH9120 | X:197914 Y:325384 | - |
| 1209 | 155) Brunsummerheide: ZGH9120 | X:198566 Y:325007 | - |
| 1210 | 155) Brunsummerheide: ZGH9120 | X:198473 Y:324739 | - |
| 1211 | 155) Brunsummerheide: ZGH9120 | X:198752 Y:324685 | - |
| 1212 | 155) Brunsummerheide: ZGH9120 | X:198659 Y:324954 | - |

| Per eigen rekenpunt | Naam | Coördinaat | Projectbijdrage (mol N/ha/jr) |
|---------------------|-------------------------------|----------------------|-------------------------------|
| 1213 | 155) Brunsummerheide: ZGH9120 | X:198938 Y:324900 | - |
| 1214 | 155) Brunsummerheide: ZGH9120 | X:198193 Y:324793 | - |
| 1215 | 155) Brunsummerheide: ZGH9120 | X:198287 Y:324846 | - |
| 1216 | 155) Brunsummerheide: ZGH9120 | X:198659 Y:324846 | - |
| 1217 | 155) Brunsummerheide: ZGH9120 | X:198287 Y:325384 | - |
| 1218 | 155) Brunsummerheide: ZGH9120 | X:198380 Y:325545 | - |
| 1219 | 155) Brunsummerheide: ZGH9120 | X:198380 Y:324793 | - |
| 1220 | 155) Brunsummerheide: ZGH9120 | X:198380 Y:325437 | - |
| 1221 | 155) Brunsummerheide: ZGH9120 | X:198287 Y:324739 | - |
| 1222 | 155) Brunsummerheide: ZGH9120 | X:198659 Y:324739 | - |
| 1223 | 155) Brunsummerheide: ZGH9120 | X:198938 Y:324793 | - |
| 1224 | 155) Brunsummerheide: ZGH9120 | X:198845 Y:324846 | - |
| 1225 | 155) Brunsummerheide: ZGH9120 | X:198100 Y:325384 | - |
| 1226 | 155) Brunsummerheide: ZGH9120 | X:198473 Y:324954 | - |
| 1227 | 155) Brunsummerheide: ZGH9120 | X:198938 Y:325007 | - |
| 1228 | 155) Brunsummerheide: ZGH9120 | X:198566 Y:324793 | - |
| 1229 | 155) Brunsummerheide: ZGH9120 | X:198193 Y:325437 | - |
| 1230 | 155) Brunsummerheide: ZGH9120 | X:198845 Y:324739 | - |
| 1231 | 155) Brunsummerheide: ZGH9120 | X:198752 Y:324578 | - |
| 1232 | 155) Brunsummerheide: ZGH9120 | X:198473 Y:325384 | - |
| 1233 | 155) Brunsummerheide: ZGH9120 | X:198752 Y:324793 | - |
| 1234 | 155) Brunsummerheide: ZGH9120 | X:198100 Y:325276 | - |
| 1235 | 155) Brunsummerheide: ZGH9120 | X:198287 Y:325491 | - |
| 1236 | 155) Brunsummerheide: ZGH9120 | X:198473 Y:325061 | - |
| 1237 | 155) Brunsummerheide: ZGH9120 | X:198473 Y:325491 | - |
| 1238 | 155) Brunsummerheide: ZGH9120 | X:198193 Y:325330 | - |

| Per eigen rekenpunt | Naam | Coördinaat | Projectbijdrage (mol N/ha/jr) |
|---------------------|--|----------------------|-------------------------------|
| 1239 | 155) Brunsummerheide: ZGH9120 | X:198007 Y:325437 | - |
| 1240 | 155) Brunsummerheide: ZGH9120 | X:198193 Y:325222 | - |
| 1241 | 155) Brunsummerheide: ZGH9120 | X:198193 Y:324685 | - |
| 1242 | 155) Brunsummerheide: ZGH9120 | X:198380 Y:325007 | - |
| 1243 | 155) Brunsummerheide: ZGH9120 | X:198566 Y:324685 | - |
| 1244 | 155) Brunsummerheide: ZGH9120 | X:198380 Y:324900 | - |
| 1245 | 155) Brunsummerheide: ZGH9120 | X:198007 Y:325330 | - |
| 244 | 45) Springendal & Dal van de Mosbeek: H9160A | X:256729 Y:494843 | - |
| 245 | 45) Springendal & Dal van de Mosbeek: H9190 | X:258031 Y:495381 | - |
| 246 | 45) Springendal & Dal van de Mosbeek: H9190 | X:258311 Y:494360 | - |
| 251 | 45) Springendal & Dal van de Mosbeek: H9190 | X:258217 Y:494521 | - |
| 253 | 45) Springendal & Dal van de Mosbeek: H9190 | X:257845 Y:495488 | - |
| 258 | 45) Springendal & Dal van de Mosbeek: H9190 | X:257659 Y:495488 | - |
| 259 | 45) Springendal & Dal van de Mosbeek: H9190 | X:257938 Y:495434 | - |
| 260 | 45) Springendal & Dal van de Mosbeek: H9190 | X:258217 Y:494413 | - |
| 261 | 45) Springendal & Dal van de Mosbeek: H9190 | X:258217 Y:494306 | - |
| 262 | 45) Springendal & Dal van de Mosbeek: H9190 | X:257938 Y:495327 | - |
| 263 | 45) Springendal & Dal van de Mosbeek: H9190 | X:257938 Y:494360 | - |
| 264 | 45) Springendal & Dal van de Mosbeek: H9190 | X:258124 Y:494252 | - |
| 268 | 45) Springendal & Dal van de Mosbeek: H9190 | X:257845 Y:495381 | - |
| 270 | 45) Springendal & Dal van de Mosbeek: H9190 | X:257752 Y:495327 | - |
| 271 | 45) Springendal & Dal van de Mosbeek: H9190 | X:257659 Y:495381 | - |
| 272 | 45) Springendal & Dal van de Mosbeek: H9190 | X:258217 Y:494628 | - |
| 273 | 45) Springendal & Dal van de Mosbeek: H9190 | X:257752 Y:495434 | - |
| 274 | 45) Springendal & Dal van de Mosbeek: H9190 | X:257752 Y:495542 | - |
| 275 | 47) Achter de Voort, Agelerbroek & Voltherbroek: H4030 | X:259520 Y:488396 | - |

| Per eigen rekenpunt | Naam | Coördinaat | Projectbijdrage (mol N/ha/jr) |
|---------------------|--|----------------------|-------------------------------|
| 276 | 47) Achter de Voort, Agelerbroek & Voltherbroek: H4030 | X:260358 Y:489094 | - |
| 277 | 47) Achter de Voort, Agelerbroek & Voltherbroek: H4030 | X:260265 Y:489041 | - |
| 278 | 47) Achter de Voort, Agelerbroek & Voltherbroek: H4030 | X:260265 Y:489148 | - |
| 279 | 47) Achter de Voort, Agelerbroek & Voltherbroek: H4030 | X:260265 Y:488933 | - |
| 280 | 47) Achter de Voort, Agelerbroek & Voltherbroek: H9120 | X:260730 Y:489417 | - |
| 281 | 47) Achter de Voort, Agelerbroek & Voltherbroek: H9120 | X:260823 Y:489363 | - |
| 282 | 47) Achter de Voort, Agelerbroek & Voltherbroek: H9120 | X:260637 Y:489363 | - |
| 284 | 49) Dinkelland: H2310 | X:267430 Y:483399 | - |
| 285 | 49) Dinkelland: H2310 | X:267337 Y:483453 | - |
| 286 | 49) Dinkelland: H2310 | X:267337 Y:483345 | - |
| 287 | 49) Dinkelland: H2330 | X:266965 Y:483453 | - |
| 288 | 49) Dinkelland: H9120 | X:265569 Y:486515 | - |
| 289 | 49) Dinkelland: H9120 | X:266221 Y:485602 | - |
| 290 | 49) Dinkelland: H9120 | X:265662 Y:486784 | - |
| 292 | 49) Dinkelland: H9120 | X:266128 Y:485871 | - |
| 295 | 49) Dinkelland: H9120 | X:266221 Y:485494 | - |
| 296 | 49) Dinkelland: H9120 | X:266221 Y:486139 | - |
| 297 | 49) Dinkelland: H9120 | X:266221 Y:485709 | - |
| 299 | 49) Dinkelland: H9120 | X:265848 Y:486677 | - |
| 300 | 49) Dinkelland: H9120 | X:266314 Y:486085 | - |
| 302 | 49) Dinkelland: H9120 | X:265942 Y:486623 | - |
| 304 | 49) Dinkelland: H9120 | X:265942 Y:486515 | - |
| 305 | 49) Dinkelland: H9120 | X:265476 Y:486784 | - |
| 306 | 49) Dinkelland: H9120 | X:265848 Y:486784 | - |
| 307 | 49) Dinkelland: H9120 | X:266035 Y:485924 | - |
| 308 | 49) Dinkelland: H9120 | X:265755 Y:486623 | - |

| Per eigen rekenpunt | Naam | Coördinaat | Projectbijdrage (mol N/ha/jr) |
|---------------------|------------------------------------|----------------------|-------------------------------|
| 309 | 49) Dinkelland: H9120 | X:266407 Y:485924 | - |
| 310 | 49) Dinkelland: H9120 | X:265569 Y:486730 | - |
| 311 | 49) Dinkelland: H9120 | X:265476 Y:486677 | - |
| 312 | 49) Dinkelland: H9120 | X:265569 Y:486623 | - |
| 313 | 49) Dinkelland: H9120 | X:265662 Y:486569 | - |
| 316 | 49) Dinkelland: H9120 | X:266314 Y:485871 | - |
| 317 | 49) Dinkelland: H9120 | X:265755 Y:486408 | - |
| 318 | 49) Dinkelland: H9120 | X:265662 Y:486677 | - |
| 319 | 49) Dinkelland: H9120 | X:266221 Y:485817 | - |
| 320 | 49) Dinkelland: H9120 | X:265755 Y:486515 | - |
| 322 | 49) Dinkelland: H9120 | X:265569 Y:486838 | - |
| 331 | 49) Dinkelland: H9190 | X:268733 Y:485548 | - |
| 332 | 49) Dinkelland: H9190 | X:266872 Y:483507 | - |
| 333 | 49) Dinkelland: H9190 | X:266965 Y:483560 | - |
| 334 | 49) Dinkelland: H9190 | X:266872 Y:483614 | - |
| 335 | 49) Dinkelland: H9190 | X:266779 Y:483560 | - |
| 340 | 50) Landgoederen Oldenzaal: H4010A | X:262498 Y:480122 | - |
| 341 | 50) Landgoederen Oldenzaal: H4010A | X:262219 Y:480605 | - |
| 342 | 50) Landgoederen Oldenzaal: H4010A | X:262312 Y:480659 | - |
| 343 | 50) Landgoederen Oldenzaal: H4010A | X:263243 Y:480122 | - |
| 344 | 50) Landgoederen Oldenzaal: H4010A | X:263336 Y:480068 | - |
| 345 | 50) Landgoederen Oldenzaal: H4010A | X:262405 Y:480390 | - |
| 346 | 50) Landgoederen Oldenzaal: H4010A | X:262312 Y:480444 | - |
| 347 | 50) Landgoederen Oldenzaal: H4010A | X:262219 Y:480713 | - |
| 348 | 50) Landgoederen Oldenzaal: H4010A | X:262591 Y:480175 | - |
| 349 | 50) Landgoederen Oldenzaal: H4010A | X:262405 Y:480283 | - |

| Per eigen rekenpunt | Naam | Coördinaat | Projectbijdrage (mol N/ha/jr) |
|---------------------|------------------------------------|----------------------|-------------------------------|
| 352 | 50) Landgoederen Oldenzaal: H4010A | X:263150 Y:480175 | - |
| 353 | 50) Landgoederen Oldenzaal: H4010A | X:262498 Y:480229 | - |
| 354 | 50) Landgoederen Oldenzaal: H4010A | X:263429 Y:480014 | - |
| 356 | 50) Landgoederen Oldenzaal: H4010A | X:262405 Y:480498 | - |
| 358 | 50) Landgoederen Oldenzaal: H4010A | X:263150 Y:480068 | - |
| 359 | 50) Landgoederen Oldenzaal: H4010A | X:262312 Y:480551 | - |
| 360 | 50) Landgoederen Oldenzaal: H4010A | X:262498 Y:480337 | - |
| 361 | 50) Landgoederen Oldenzaal: H4030 | X:261940 Y:483023 | - |
| 362 | 50) Landgoederen Oldenzaal: H4030 | X:261847 Y:482969 | - |
| 1182 | 150) Roerdal: H9120 | X:196984 Y:351388 | - |
| 1183 | 150) Roerdal: H9120 | X:196798 Y:351603 | - |
| 1184 | 150) Roerdal: H9120 | X:196891 Y:351872 | - |
| 1185 | 150) Roerdal: H9120 | X:197170 Y:350636 | - |
| 1186 | 150) Roerdal: H9120 | X:196891 Y:351334 | - |
| 1187 | 150) Roerdal: H9120 | X:196891 Y:351764 | - |
| 1188 | 150) Roerdal: H9120 | X:196891 Y:351442 | - |
| 1189 | 150) Roerdal: H9120 | X:196984 Y:351925 | - |
| 1190 | 150) Roerdal: H9120 | X:196798 Y:351388 | - |
| 1191 | 150) Roerdal: H9120 | X:196798 Y:351711 | - |
| 1192 | 150) Roerdal: H9120 | X:197077 Y:351012 | - |
| 1193 | 150) Roerdal: H9120 | X:196798 Y:351496 | - |
| 1194 | 150) Roerdal: H9120 | X:197077 Y:350690 | - |
| 1195 | 150) Roerdal: H9120 | X:197077 Y:350797 | - |
| 1196 | 150) Roerdal: H9120 | X:197077 Y:350905 | - |
| 1197 | 150) Roerdal: ZGH9120 | X:197449 Y:350690 | - |
| 1198 | 150) Roerdal: ZGH9120 | X:197542 Y:350743 | - |

| Per eigen rekenpunt | Naam | Coördinaat | Projectbijdrage (mol N/ha/jr) |
|---------------------|-----------------------------|----------------------|-------------------------------|
| 1199 | 150) Roerdal: ZGH9120 | X:197356 Y:350636 | - |
| 1200 | 150) Roerdal: ZGH9120 | X:197542 Y:350851 | - |
| 1201 | 150) Roerdal: ZGH9120 | X:197263 Y:350582 | - |
| 988 | 135) Kempenland-West: H91D0 | X:140217 Y:381476 | - |
| 989 | 135) Kempenland-West: H91D0 | X:142822 Y:382228 | - |
| 990 | 135) Kempenland-West: H91D0 | X:142729 Y:382175 | - |
| 991 | 135) Kempenland-West: H91D0 | X:142822 Y:382121 | - |
| 992 | 135) Kempenland-West: H91D0 | X:140217 Y:381584 | - |
| 993 | 135) Kempenland-West: H9120 | X:139379 Y:382819 | - |
| 994 | 135) Kempenland-West: H9120 | X:139379 Y:382712 | - |
| 995 | 135) Kempenland-West: H9120 | X:139286 Y:382873 | - |
| 996 | 135) Kempenland-West: H9120 | X:139472 Y:382981 | - |
| 997 | 135) Kempenland-West: H9120 | X:139658 Y:383733 | - |
| 998 | 135) Kempenland-West: H9120 | X:142916 Y:382497 | - |
| 999 | 135) Kempenland-West: H9120 | X:143009 Y:382658 | - |
| 1000 | 135) Kempenland-West: H9120 | X:139379 Y:382927 | - |
| 1001 | 135) Kempenland-West: H9120 | X:142916 Y:382604 | - |
| 1002 | 135) Kempenland-West: H9120 | X:139938 Y:383894 | - |
| 1003 | 135) Kempenland-West: H9120 | X:143939 Y:381261 | - |
| 1004 | 135) Kempenland-West: H9120 | X:143195 Y:381261 | - |
| 1005 | 135) Kempenland-West: H9120 | X:139845 Y:383733 | - |
| 1006 | 135) Kempenland-West: H9120 | X:142916 Y:382712 | - |
| 1007 | 135) Kempenland-West: H9120 | X:139658 Y:383625 | - |
| 1008 | 135) Kempenland-West: H9120 | X:142822 Y:382551 | - |
| 1009 | 135) Kempenland-West: H9120 | X:139751 Y:383679 | - |
| 1010 | 135) Kempenland-West: H9120 | X:143009 Y:382551 | - |

| Per eigen rekenpunt | Naam | Coördinaat | Projectbijdrage (mol N/ha/jr) |
|---------------------|-----------------------------------|----------------------|-------------------------------|
| 1011 | 135) Kempenland-West: H9120 | X:139751 Y:383572 | - |
| 1012 | 135) Kempenland-West: H9120 | X:139286 Y:382766 | - |
| 1013 | 135) Kempenland-West: H9120 | X:142822 Y:382658 | - |
| 1014 | 135) Kempenland-West: H9120 | X:139658 Y:383518 | - |
| 1015 | 135) Kempenland-West: H9120,H91D0 | X:143939 Y:381154 | - |
| 1016 | 135) Kempenland-West: H9120,H9190 | X:143288 Y:381315 | - |
| 1017 | 135) Kempenland-West: H9190 | X:143381 Y:381369 | - |
| 1020 | 135) Kempenland-West: H9190 | X:143381 Y:381261 | - |
| 1110 | 147) Leudal: H6410 | X:193540 Y:362402 | - |
| 1111 | 147) Leudal: H9120 | X:192703 Y:361704 | - |
| 1112 | 147) Leudal: H9120 | X:193075 Y:361811 | - |
| 1113 | 147) Leudal: H9120 | X:194936 Y:362671 | - |
| 1114 | 147) Leudal: H9120 | X:195029 Y:362940 | - |
| 1115 | 147) Leudal: H9120 | X:193261 Y:362241 | - |
| 1116 | 147) Leudal: H9120 | X:194192 Y:362564 | - |
| 1117 | 147) Leudal: H9120 | X:192517 Y:361382 | - |
| 1118 | 147) Leudal: H9120 | X:195681 Y:362779 | - |
| 1119 | 147) Leudal: H9120 | X:195495 Y:362779 | - |
| 1120 | 147) Leudal: H9120 | X:195588 Y:363047 | - |
| 1121 | 147) Leudal: H9120 | X:194936 Y:362564 | - |
| 1122 | 147) Leudal: H9120 | X:193168 Y:362188 | - |
| 1123 | 147) Leudal: H9120 | X:192889 Y:361811 | - |
| 1124 | 147) Leudal: H9120 | X:193261 Y:362134 | - |
| 1125 | 147) Leudal: H9120 | X:195681 Y:363101 | - |
| 1126 | 147) Leudal: H9120 | X:194192 Y:362671 | - |
| 1127 | 147) Leudal: H9120 | X:195588 Y:362725 | - |

| Per eigen rekenpunt | Naam | Coördinaat | Projectbijdrage (mol N/ha/jr) |
|---------------------|----------------------------|----------------------|-------------------------------|
| 1128 | 147) Leudal: H9120 | X:192982 Y:361865 | - |
| 1129 | 147) Leudal: H9120 | X:195309 Y:362994 | - |
| 1130 | 147) Leudal: H9120 | X:192517 Y:361489 | - |
| 1131 | 147) Leudal: H9120 | X:195216 Y:362832 | - |
| 1132 | 147) Leudal: H9120 | X:194285 Y:363047 | - |
| 1133 | 147) Leudal: H9120 | X:193354 Y:363047 | - |
| 1134 | 147) Leudal: H9120 | X:195774 Y:363047 | - |
| 1135 | 147) Leudal: H9120 | X:192610 Y:361650 | - |
| 1136 | 147) Leudal: H9120 | X:193447 Y:362994 | - |
| 1137 | 147) Leudal: H9120 | X:195122 Y:362886 | - |
| 1138 | 147) Leudal: H9120 | X:193447 Y:363101 | - |
| 1139 | 147) Leudal: H9120,ZGH9120 | X:195588 Y:362832 | - |
| 1140 | 147) Leudal: H9120,ZGH9120 | X:194843 Y:362725 | - |
| 1141 | 147) Leudal: H9120,ZGH9120 | X:192424 Y:361435 | - |
| 1142 | 147) Leudal: H9120,ZGH9120 | X:195029 Y:362617 | - |
| 1143 | 147) Leudal: H9190 | X:193447 Y:362886 | - |
| 1144 | 147) Leudal: ZGH9120 | X:194564 Y:362671 | - |
| 1145 | 147) Leudal: ZGH9120 | X:192331 Y:361382 | - |
| 1147 | 147) Leudal: ZGH9120 | X:192051 Y:361543 | - |
| 1148 | 147) Leudal: ZGH9120 | X:192145 Y:361489 | - |
| 1149 | 147) Leudal: ZGH9120 | X:194750 Y:362671 | - |
| 1150 | 147) Leudal: ZGH9120 | X:193075 Y:361919 | - |
| 1151 | 147) Leudal: ZGH9190 | X:194843 Y:362295 | - |
| 1152 | 147) Leudal: ZGH9190 | X:195495 Y:362349 | - |
| 1153 | 147) Leudal: ZGH9190 | X:193634 Y:362564 | - |
| 1154 | 147) Leudal: ZGH9190 | X:195495 Y:362456 | - |

| Per eigen rekenpunt | Naam | Coördinaat | Projectbijdrage (mol N/ha/jr) |
|---------------------|----------------------|----------------------|-------------------------------|
| 1155 | 147) Leudal: ZGH9190 | X:194564 Y:362349 | - |
| 1156 | 147) Leudal: ZGH9190 | X:194750 Y:362456 | - |
| 1157 | 147) Leudal: ZGH9190 | X:195402 Y:362402 | - |
| 1158 | 147) Leudal: ZGH9190 | X:194750 Y:362349 | - |
| 1159 | 147) Leudal: ZGH9190 | X:194843 Y:362402 | - |
| 1160 | 147) Leudal: ZGH9190 | X:193820 Y:362671 | - |
| 1161 | 147) Leudal: ZGH9190 | X:195216 Y:362402 | - |
| 1162 | 147) Leudal: ZGH9190 | X:194657 Y:362295 | - |
| 1163 | 147) Leudal: ZGH9190 | X:195309 Y:362456 | - |
| 1164 | 147) Leudal: ZGH9190 | X:193727 Y:362617 | - |
| 1165 | 147) Leudal: ZGH9190 | X:193354 Y:362510 | - |
| 1166 | 147) Leudal: ZGH9190 | X:193354 Y:362617 | - |
| 1167 | 147) Leudal: ZGH9190 | X:194657 Y:362402 | - |
| 1168 | 147) Leudal: ZGH9190 | X:193261 Y:362671 | - |
| 1169 | 147) Leudal: ZGH9190 | X:193261 Y:362564 | - |
| 1170 | 147) Leudal: ZGH9190 | X:195402 Y:362295 | - |
| 1171 | 147) Leudal: ZGH9190 | X:193261 Y:362456 | - |
| 1172 | 147) Leudal: ZGH9190 | X:195402 Y:362510 | - |
| 1173 | 147) Leudal: ZGH9190 | X:193447 Y:362564 | - |
| 1174 | 147) Leudal: ZGH9190 | X:193354 Y:362402 | - |
| 1175 | 147) Leudal: ZGH9190 | X:195309 Y:362349 | - |
| 1176 | 148) Swalmdal: H9120 | X:202195 Y:360522 | - |
| 1177 | 148) Swalmdal: H9120 | X:202102 Y:360576 | - |
| 1178 | 148) Swalmdal: H9120 | X:202381 Y:360415 | - |
| 1179 | 148) Swalmdal: H9120 | X:202288 Y:360468 | - |
| 1180 | 148) Swalmdal: H9120 | X:202567 Y:360522 | - |

| Per eigen rekenpunt | Naam | Coördinaat | Projectbijdrage (mol N/ha/jr) |
|---------------------|------------------------------------|----------------------|-------------------------------|
| 1181 | 148) Swalmdal: H9120 | X:202567 Y:360415 | - |
| 777 | 123) Zwin & Kievittepolder: H2180C | X:15237 Y:377984 | - |
| 778 | 123) Zwin & Kievittepolder: H2180C | X:15237 Y:378091 | - |
| 779 | 123) Zwin & Kievittepolder: H2190A | X:14864 Y:377554 | - |
| 780 | 123) Zwin & Kievittepolder: H2190A | X:15144 Y:378037 | - |
| 781 | 123) Zwin & Kievittepolder: H2190A | X:15050 Y:377984 | - |
| 782 | 123) Zwin & Kievittepolder: H2190A | X:14771 Y:377500 | - |
| 783 | 123) Zwin & Kievittepolder: H2190A | X:14957 Y:377930 | - |
| 784 | 123) Zwin & Kievittepolder: H2190A | X:14957 Y:378037 | - |
| 785 | 123) Zwin & Kievittepolder: H2190A | X:15050 Y:378091 | - |
| 786 | 123) Zwin & Kievittepolder: H2190A | X:14864 Y:377446 | - |
| 787 | 123) Zwin & Kievittepolder: H2190A | X:14771 Y:377715 | - |
| 788 | 123) Zwin & Kievittepolder: H2190A | X:14957 Y:377500 | - |
| 789 | 123) Zwin & Kievittepolder: H2190A | X:14864 Y:377661 | - |
| 1072 | 144) Boschhuizerbergen: H91D0 | X:199217 Y:396628 | - |
| 1073 | 144) Boschhuizerbergen: H91D0 | X:198938 Y:396466 | - |
| 1074 | 144) Boschhuizerbergen: H91D0 | X:199031 Y:396413 | - |
| 1075 | 144) Boschhuizerbergen: H91D0 | X:199496 Y:396359 | - |
| 1076 | 144) Boschhuizerbergen: H91D0 | X:199031 Y:396950 | - |
| 1077 | 144) Boschhuizerbergen: H91D0 | X:199031 Y:396842 | - |
| 1078 | 144) Boschhuizerbergen: H91D0 | X:199310 Y:396681 | - |
| 1079 | 144) Boschhuizerbergen: H91D0 | X:198938 Y:396681 | - |
| 1080 | 144) Boschhuizerbergen: H91D0 | X:199124 Y:396466 | - |
| 1081 | 144) Boschhuizerbergen: H91D0 | X:198938 Y:396574 | - |
| 1082 | 144) Boschhuizerbergen: H91D0 | X:199403 Y:396520 | - |
| 1083 | 144) Boschhuizerbergen: H91D0 | X:199310 Y:396574 | - |

| Per eigen rekenpunt | Naam | Coördinaat | Projectbijdrage (mol N/ha/jr) |
|---------------------|--|----------------------|-------------------------------|
| 1084 | 144) Boschhuizerbergen: H91D0 | X:199031 Y:396628 | - |
| 1085 | 144) Boschhuizerbergen: H91D0 | X:199124 Y:396896 | - |
| 1086 | 144) Boschhuizerbergen: H91D0 | X:199217 Y:396735 | - |
| 1087 | 144) Boschhuizerbergen: H91D0 | X:199124 Y:396681 | - |
| 1088 | 144) Boschhuizerbergen: H91D0 | X:199031 Y:396735 | - |
| 1089 | 144) Boschhuizerbergen: H91D0 | X:199217 Y:396305 | - |
| 1090 | 144) Boschhuizerbergen: H91D0 | X:199124 Y:396789 | - |
| 1091 | 144) Boschhuizerbergen: H91D0 | X:198845 Y:396628 | - |
| 1092 | 144) Boschhuizerbergen: H91D0 | X:199031 Y:396520 | - |
| 1093 | 144) Boschhuizerbergen: H91D0 | X:199217 Y:396413 | - |
| 1094 | 144) Boschhuizerbergen: H91D0 | X:199403 Y:396413 | - |
| 1095 | 144) Boschhuizerbergen: H91D0 | X:199403 Y:396628 | - |
| 1096 | 144) Boschhuizerbergen: H91D0 | X:199496 Y:396466 | - |
| 1097 | 144) Boschhuizerbergen: H91D0 | X:199124 Y:396359 | - |
| 1098 | 144) Boschhuizerbergen: H91D0 | X:199310 Y:396466 | - |
| 1099 | 144) Boschhuizerbergen: H91D0 | X:199217 Y:396520 | - |
| 790 | 130) Langstraat: H3130 | X:129887 Y:410973 | - |
| 791 | 130) Langstraat: H3130,H4010A | X:129701 Y:410758 | - |
| 792 | 130) Langstraat: H3130,H4010A | X:129794 Y:410704 | - |
| 793 | 130) Langstraat: H4010A | X:129701 Y:410651 | - |
| 794 | 131) Loonse en Drunense Duinen & Leemkuilen: H4030 | X:137239 Y:408018 | - |
| 795 | 131) Loonse en Drunense Duinen & Leemkuilen: H4030 | X:137332 Y:408502 | - |
| 796 | 131) Loonse en Drunense Duinen & Leemkuilen: H4030 | X:140961 Y:407158 | - |
| 797 | 131) Loonse en Drunense Duinen & Leemkuilen: H4030 | X:140403 Y:408878 | - |
| 798 | 131) Loonse en Drunense Duinen & Leemkuilen: H4030 | X:140403 Y:408448 | - |
| 799 | 131) Loonse en Drunense Duinen & Leemkuilen: H4030 | X:137053 Y:408233 | - |

| Per eigen rekenpunt | Naam | Coördinaat | Projectbijdrage (mol N/ha/jr) |
|---------------------|--|----------------------|-------------------------------|
| 800 | 131) Loonse en Drunense Duinen & Leemkuilen: H4030 | X:135564 Y:408233 | - |
| 801 | 131) Loonse en Drunense Duinen & Leemkuilen: H4030 | X:140961 Y:407266 | - |
| 802 | 131) Loonse en Drunense Duinen & Leemkuilen: H4030 | X:137332 Y:408609 | - |
| 803 | 131) Loonse en Drunense Duinen & Leemkuilen: H4030 | X:137239 Y:408125 | - |
| 804 | 131) Loonse en Drunense Duinen & Leemkuilen: H4030 | X:137239 Y:408448 | - |
| 805 | 131) Loonse en Drunense Duinen & Leemkuilen: H4030 | X:140403 Y:408555 | - |
| 806 | 131) Loonse en Drunense Duinen & Leemkuilen: H4030 | X:140403 Y:408770 | - |
| 807 | 131) Loonse en Drunense Duinen & Leemkuilen: H4030 | X:136960 Y:408287 | - |
| 808 | 131) Loonse en Drunense Duinen & Leemkuilen: H4030 | X:140310 Y:408502 | - |
| 809 | 131) Loonse en Drunense Duinen & Leemkuilen: H4030 | X:140589 Y:408770 | - |
| 810 | 131) Loonse en Drunense Duinen & Leemkuilen: H4030 | X:135657 Y:408287 | - |
| 811 | 131) Loonse en Drunense Duinen & Leemkuilen: H4030 | X:140868 Y:407212 | - |
| 812 | 131) Loonse en Drunense Duinen & Leemkuilen: H4030 | X:137239 Y:408555 | - |
| 813 | 131) Loonse en Drunense Duinen & Leemkuilen: H4030 | X:140403 Y:408663 | - |
| 814 | 131) Loonse en Drunense Duinen & Leemkuilen: H4030 | X:140310 Y:408609 | - |
| 815 | 131) Loonse en Drunense Duinen & Leemkuilen: H4030 | X:136960 Y:408179 | - |
| 816 | 131) Loonse en Drunense Duinen & Leemkuilen: H4030 | X:140496 Y:408824 | - |
| 817 | 131) Loonse en Drunense Duinen & Leemkuilen: H4030 | X:140496 Y:408716 | - |
| 818 | 131) Loonse en Drunense Duinen & Leemkuilen: H4030 | X:142078 Y:408125 | - |
| 819 | 131) Loonse en Drunense Duinen & Leemkuilen: H4030 | X:142078 Y:408018 | - |
| 820 | 131) Loonse en Drunense Duinen & Leemkuilen: H4030 | X:142171 Y:408072 | - |
| 821 | 131) Loonse en Drunense Duinen & Leemkuilen: H9120 | X:139007 Y:404096 | - |
| 822 | 131) Loonse en Drunense Duinen & Leemkuilen: H9120 | X:140310 Y:404741 | - |
| 823 | 131) Loonse en Drunense Duinen & Leemkuilen: H9120 | X:140031 Y:404687 | - |
| 824 | 131) Loonse en Drunense Duinen & Leemkuilen: H9120 | X:138263 Y:404526 | - |
| 825 | 131) Loonse en Drunense Duinen & Leemkuilen: H9120 | X:139193 Y:404096 | - |

| Per eigen rekenpunt | Naam | Coördinaat | Projectbijdrage (mol N/ha/jr) |
|---------------------|--|----------------------|-------------------------------|
| 826 | 131) Loonse en Drunense Duinen & Leemkuilen: H9120 | X:137053 Y:403935 | - |
| 827 | 131) Loonse en Drunense Duinen & Leemkuilen: H9120 | X:140217 Y:404687 | - |
| 828 | 131) Loonse en Drunense Duinen & Leemkuilen: H9120 | X:140124 Y:404633 | - |
| 829 | 131) Loonse en Drunense Duinen & Leemkuilen: H9120 | X:140589 Y:405117 | - |
| 830 | 131) Loonse en Drunense Duinen & Leemkuilen: H9120 | X:138356 Y:403827 | - |
| 831 | 131) Loonse en Drunense Duinen & Leemkuilen: H9120 | X:138914 Y:404042 | - |
| 832 | 131) Loonse en Drunense Duinen & Leemkuilen: H9120 | X:139100 Y:403935 | - |
| 833 | 131) Loonse en Drunense Duinen & Leemkuilen: H9120 | X:138076 Y:404203 | - |
| 834 | 131) Loonse en Drunense Duinen & Leemkuilen: H9120 | X:138076 Y:404526 | - |
| 835 | 131) Loonse en Drunense Duinen & Leemkuilen: H9120 | X:138076 Y:403559 | - |
| 836 | 131) Loonse en Drunense Duinen & Leemkuilen: H9120 | X:138728 Y:404042 | - |
| 837 | 131) Loonse en Drunense Duinen & Leemkuilen: H9120 | X:138728 Y:404364 | - |
| 838 | 131) Loonse en Drunense Duinen & Leemkuilen: H9120 | X:138914 Y:404364 | - |
| 839 | 131) Loonse en Drunense Duinen & Leemkuilen: H9120 | X:138076 Y:404955 | - |
| 840 | 131) Loonse en Drunense Duinen & Leemkuilen: H9120 | X:138076 Y:404741 | - |
| 841 | 131) Loonse en Drunense Duinen & Leemkuilen: H9120 | X:139379 Y:404203 | - |
| 842 | 131) Loonse en Drunense Duinen & Leemkuilen: H9120 | X:138914 Y:404902 | - |
| 843 | 131) Loonse en Drunense Duinen & Leemkuilen: H9120 | X:136867 Y:404257 | - |
| 844 | 131) Loonse en Drunense Duinen & Leemkuilen: H9120 | X:139100 Y:404257 | - |
| 845 | 131) Loonse en Drunense Duinen & Leemkuilen: H9120 | X:139193 Y:404526 | - |
| 846 | 131) Loonse en Drunense Duinen & Leemkuilen: H9120 | X:138728 Y:404579 | - |
| 847 | 131) Loonse en Drunense Duinen & Leemkuilen: H9120 | X:136867 Y:404364 | - |
| 848 | 131) Loonse en Drunense Duinen & Leemkuilen: H9120 | X:140310 Y:404633 | - |
| 849 | 131) Loonse en Drunense Duinen & Leemkuilen: H9120 | X:139100 Y:405117 | - |
| 850 | 131) Loonse en Drunense Duinen & Leemkuilen: H9120 | X:136774 Y:404311 | - |
| 851 | 131) Loonse en Drunense Duinen & Leemkuilen: H9120 | X:138356 Y:404579 | - |

| Per eigen rekenpunt | Naam | Coördinaat | Projectbijdrage (mol N/ha/jr) |
|---------------------|--|----------------------|-------------------------------|
| 852 | 131) Loonse en Drunense Duinen & Leemkuilen: H9120 | X:138449 Y:404311 | - |
| 853 | 131) Loonse en Drunense Duinen & Leemkuilen: H9120 | X:139565 Y:404633 | - |
| 854 | 131) Loonse en Drunense Duinen & Leemkuilen: H9120 | X:139007 Y:404848 | - |
| 855 | 131) Loonse en Drunense Duinen & Leemkuilen: H9120 | X:137983 Y:403612 | - |
| 856 | 131) Loonse en Drunense Duinen & Leemkuilen: H9120 | X:138914 Y:404687 | - |
| 857 | 131) Loonse en Drunense Duinen & Leemkuilen: H9120 | X:138356 Y:404472 | - |
| 858 | 131) Loonse en Drunense Duinen & Leemkuilen: H9120 | X:137611 Y:403397 | - |
| 859 | 131) Loonse en Drunense Duinen & Leemkuilen: H9120 | X:138821 Y:404955 | - |
| 860 | 131) Loonse en Drunense Duinen & Leemkuilen: H9120 | X:136960 Y:404311 | - |
| 861 | 131) Loonse en Drunense Duinen & Leemkuilen: H9120 | X:139193 Y:404203 | - |
| 862 | 131) Loonse en Drunense Duinen & Leemkuilen: H9120 | X:138728 Y:403827 | - |
| 863 | 131) Loonse en Drunense Duinen & Leemkuilen: H9120 | X:137704 Y:403344 | - |
| 864 | 131) Loonse en Drunense Duinen & Leemkuilen: H9120 | X:138821 Y:404848 | - |
| 865 | 131) Loonse en Drunense Duinen & Leemkuilen: H9120 | X:138821 Y:404203 | - |
| 866 | 131) Loonse en Drunense Duinen & Leemkuilen: H9120 | X:139286 Y:404042 | - |
| 867 | 131) Loonse en Drunense Duinen & Leemkuilen: H9120 | X:138635 Y:404311 | - |
| 868 | 131) Loonse en Drunense Duinen & Leemkuilen: H9120 | X:139472 Y:404257 | - |
| 869 | 131) Loonse en Drunense Duinen & Leemkuilen: H9120 | X:138542 Y:404257 | - |
| 870 | 131) Loonse en Drunense Duinen & Leemkuilen: H9120 | X:139193 Y:404418 | - |
| 871 | 131) Loonse en Drunense Duinen & Leemkuilen: H9120 | X:137239 Y:403397 | - |
| 872 | 131) Loonse en Drunense Duinen & Leemkuilen: H9120 | X:137983 Y:404902 | - |
| 873 | 131) Loonse en Drunense Duinen & Leemkuilen: H9120 | X:138914 Y:404794 | - |
| 874 | 131) Loonse en Drunense Duinen & Leemkuilen: H9120 | X:138169 Y:405009 | - |
| 875 | 131) Loonse en Drunense Duinen & Leemkuilen: H9120 | X:138728 Y:404687 | - |
| 876 | 131) Loonse en Drunense Duinen & Leemkuilen: H9120 | X:138635 Y:404418 | - |
| 877 | 131) Loonse en Drunense Duinen & Leemkuilen: H9120 | X:138914 Y:404150 | - |

| Per eigen rekenpunt | Naam | Coördinaat | Projectbijdrage (mol N/ha/jr) |
|---------------------|--|----------------------|-------------------------------|
| 878 | 131) Loonse en Drunense Duinen & Leemkuilen: H9120 | X:138728 Y:404150 | - |
| 879 | 131) Loonse en Drunense Duinen & Leemkuilen: H9120 | X:139286 Y:404472 | - |
| 880 | 131) Loonse en Drunense Duinen & Leemkuilen: H9120 | X:138263 Y:404418 | - |
| 881 | 131) Loonse en Drunense Duinen & Leemkuilen: H9120 | X:138076 Y:404848 | - |
| 882 | 131) Loonse en Drunense Duinen & Leemkuilen: H9120 | X:139193 Y:405063 | - |
| 883 | 131) Loonse en Drunense Duinen & Leemkuilen: H9120 | X:138169 Y:404579 | - |
| 884 | 131) Loonse en Drunense Duinen & Leemkuilen: H9120 | X:138263 Y:404955 | - |
| 885 | 131) Loonse en Drunense Duinen & Leemkuilen: H9120 | X:139379 Y:404848 | - |
| 886 | 131) Loonse en Drunense Duinen & Leemkuilen: H9120 | X:140031 Y:404579 | - |
| 887 | 131) Loonse en Drunense Duinen & Leemkuilen: H9120 | X:138449 Y:404418 | - |
| 888 | 131) Loonse en Drunense Duinen & Leemkuilen: H9120 | X:137053 Y:404150 | - |
| 889 | 131) Loonse en Drunense Duinen & Leemkuilen: H9120 | X:139100 Y:404472 | - |
| 890 | 131) Loonse en Drunense Duinen & Leemkuilen: H9120 | X:138169 Y:404257 | - |
| 891 | 131) Loonse en Drunense Duinen & Leemkuilen: H9120 | X:138914 Y:404257 | - |
| 892 | 131) Loonse en Drunense Duinen & Leemkuilen: H9120 | X:138263 Y:404633 | - |
| 893 | 131) Loonse en Drunense Duinen & Leemkuilen: H9120 | X:138169 Y:404150 | - |
| 894 | 131) Loonse en Drunense Duinen & Leemkuilen: H9120 | X:139100 Y:404150 | - |
| 895 | 131) Loonse en Drunense Duinen & Leemkuilen: H9120 | X:136960 Y:403988 | - |
| 896 | 131) Loonse en Drunense Duinen & Leemkuilen: H9120 | X:138449 Y:403881 | - |
| 897 | 131) Loonse en Drunense Duinen & Leemkuilen: H9120 | X:139565 Y:404741 | - |
| 898 | 131) Loonse en Drunense Duinen & Leemkuilen: H9120 | X:138169 Y:404042 | - |
| 899 | 131) Loonse en Drunense Duinen & Leemkuilen: H9120 | X:139379 Y:404741 | - |
| 900 | 131) Loonse en Drunense Duinen & Leemkuilen: H9120 | X:138914 Y:404579 | - |
| 901 | 131) Loonse en Drunense Duinen & Leemkuilen: H9120 | X:139007 Y:404203 | - |
| 902 | 131) Loonse en Drunense Duinen & Leemkuilen: H9120 | X:137425 Y:404687 | - |
| 903 | 131) Loonse en Drunense Duinen & Leemkuilen: H9120 | X:139007 Y:403988 | - |

| Per eigen rekenpunt | Naam | Coördinaat | Projectbijdrage (mol N/ha/jr) |
|---------------------|---|----------------------|-------------------------------|
| 904 | 131) Loonse en Drunense Duinen & Leemkuilen: H9120 | X:139472 Y:404150 | - |
| 905 | 131) Loonse en Drunense Duinen & Leemkuilen: H9120 | X:137053 Y:404042 | - |
| 906 | 131) Loonse en Drunense Duinen & Leemkuilen: H9120 | X:138169 Y:404472 | - |
| 907 | 131) Loonse en Drunense Duinen & Leemkuilen: H9120 | X:140682 Y:405063 | - |
| 908 | 131) Loonse en Drunense Duinen & Leemkuilen: H9120 | X:136774 Y:404203 | - |
| 909 | 131) Loonse en Drunense Duinen & Leemkuilen: H9120 | X:138821 Y:403881 | - |
| 910 | 131) Loonse en Drunense Duinen & Leemkuilen: H9120 | X:138263 Y:404848 | - |
| 911 | 131) Loonse en Drunense Duinen & Leemkuilen: H9120 | X:139100 Y:404042 | - |
| 912 | 131) Loonse en Drunense Duinen & Leemkuilen: H9120 | X:139751 Y:403988 | - |
| 913 | 131) Loonse en Drunense Duinen & Leemkuilen: H9120 | X:138635 Y:404203 | - |
| 914 | 131) Loonse en Drunense Duinen & Leemkuilen: H9120 | X:138542 Y:404364 | - |
| 915 | 131) Loonse en Drunense Duinen & Leemkuilen: H9120 | X:138263 Y:404741 | - |
| 916 | 131) Loonse en Drunense Duinen & Leemkuilen: H9120 | X:138076 Y:404311 | - |
| 917 | 131) Loonse en Drunense Duinen & Leemkuilen: H9120 | X:136960 Y:404203 | - |
| 918 | 131) Loonse en Drunense Duinen & Leemkuilen: H9120 | X:139193 Y:404311 | - |
| 919 | 131) Loonse en Drunense Duinen & Leemkuilen: H9120 | X:137332 Y:404741 | - |
| 920 | 131) Loonse en Drunense Duinen & Leemkuilen: H9120 | X:138169 Y:404364 | - |
| 921 | 131) Loonse en Drunense Duinen & Leemkuilen: H9120 | X:138356 Y:404364 | - |
| 922 | 131) Loonse en Drunense Duinen & Leemkuilen: H9120 | X:136960 Y:404096 | - |
| 923 | 131) Loonse en Drunense Duinen & Leemkuilen: H9120 | X:138169 Y:404902 | - |
| 924 | 131) Loonse en Drunense Duinen & Leemkuilen: H9120 | X:139007 Y:404526 | - |
| 925 | 131) Loonse en Drunense Duinen & Leemkuilen: H9120 | X:139100 Y:403827 | - |
| 926 | 131) Loonse en Drunense Duinen & Leemkuilen: H9120 | X:139007 Y:403881 | - |
| 927 | 131) Loonse en Drunense Duinen & Leemkuilen: H9120 | X:138635 Y:404096 | - |
| 928 | 131) Loonse en Drunense Duinen & Leemkuilen: H9120 | X:140124 Y:404741 | - |
| 929 | 131) Loonse en Drunense Duinen & Leemkuilen: H9120 | X:138821 Y:403988 | - |

| Per eigen rekenpunt | Naam | Coördinaat | Projectbijdrage (mol N/ha/jr) |
|---------------------|--|----------------------|-------------------------------|
| 930 | 131) Loonse en Drunense Duinen & Leemkuilen: H9120 | X:138076 Y:403451 | - |
| 931 | 131) Loonse en Drunense Duinen & Leemkuilen: H9120 | X:138076 Y:404418 | - |
| 932 | 131) Loonse en Drunense Duinen & Leemkuilen: H9120 | X:139286 Y:404364 | - |
| 933 | 131) Loonse en Drunense Duinen & Leemkuilen: H9120 | X:138263 Y:403881 | - |
| 934 | 131) Loonse en Drunense Duinen & Leemkuilen: H9120 | X:138728 Y:403935 | - |
| 935 | 131) Loonse en Drunense Duinen & Leemkuilen: H9120 | X:138169 Y:403612 | - |
| 936 | 131) Loonse en Drunense Duinen & Leemkuilen: H9120 | X:139193 Y:403988 | - |
| 937 | 131) Loonse en Drunense Duinen & Leemkuilen: H9120 | X:138169 Y:403720 | - |
| 938 | 131) Loonse en Drunense Duinen & Leemkuilen: H9120 | X:138821 Y:404311 | - |
| 939 | 131) Loonse en Drunense Duinen & Leemkuilen: H9120 | X:137053 Y:404257 | - |
| 940 | 131) Loonse en Drunense Duinen & Leemkuilen: H9120 | X:139007 Y:404418 | - |
| 941 | 131) Loonse en Drunense Duinen & Leemkuilen: H9120 | X:138076 Y:404633 | - |
| 942 | 131) Loonse en Drunense Duinen & Leemkuilen: H9120 | X:138076 Y:403666 | - |
| 943 | 131) Loonse en Drunense Duinen & Leemkuilen: H9120 | X:139100 Y:404364 | - |
| 944 | 131) Loonse en Drunense Duinen & Leemkuilen: H9120 | X:137983 Y:403505 | - |
| 945 | 131) Loonse en Drunense Duinen & Leemkuilen: H9120 | X:138263 Y:403988 | - |
| 946 | 131) Loonse en Drunense Duinen & Leemkuilen: H9120 | X:139007 Y:404741 | - |
| 947 | 131) Loonse en Drunense Duinen & Leemkuilen: H9120 | X:138821 Y:404096 | - |
| 948 | 131) Loonse en Drunense Duinen & Leemkuilen: H9120 | X:138169 Y:403505 | - |
| 949 | 131) Loonse en Drunense Duinen & Leemkuilen: H9120 | X:139472 Y:404794 | - |
| 950 | 131) Loonse en Drunense Duinen & Leemkuilen: H9120 | X:139658 Y:404687 | - |
| 951 | 131) Loonse en Drunense Duinen & Leemkuilen: H9120 | X:137611 Y:403290 | - |
| 952 | 131) Loonse en Drunense Duinen & Leemkuilen: H9120 | X:137053 Y:404364 | - |
| 953 | 131) Loonse en Drunense Duinen & Leemkuilen: H9120 | X:139007 Y:404311 | - |
| 954 | 131) Loonse en Drunense Duinen & Leemkuilen: H9120 | X:137146 Y:404203 | - |
| 955 | 131) Loonse en Drunense Duinen & Leemkuilen: H9120 | X:137425 Y:404794 | - |

| Per eigen rekenpunt | Naam | Coördinaat | Projectbijdrage (mol N/ha/jr) |
|---------------------|--|----------------------|-------------------------------|
| 956 | 131) Loonse en Drunense Duinen & Leemkuilen: H9120 | X:136587 Y:402699 | - |
| 957 | 131) Loonse en Drunense Duinen & Leemkuilen: H9120 | X:137797 Y:403397 | - |
| 958 | 131) Loonse en Drunense Duinen & Leemkuilen: H9120 | X:138728 Y:404257 | - |
| 959 | 131) Loonse en Drunense Duinen & Leemkuilen: H9120 | X:138169 Y:404794 | - |
| 960 | 131) Loonse en Drunense Duinen & Leemkuilen: H9120 | X:137983 Y:404364 | - |
| 961 | 131) Loonse en Drunense Duinen & Leemkuilen: H9120 | X:137704 Y:403451 | - |
| 962 | 131) Loonse en Drunense Duinen & Leemkuilen: H9120 | X:138821 Y:404741 | - |
| 963 | 131) Loonse en Drunense Duinen & Leemkuilen: H9120 | X:140682 Y:405170 | - |
| 969 | 133) Kampina & Oisterwijkse Vennen: H9120 | X:142543 Y:396037 | - |
| 971 | 133) Kampina & Oisterwijkse Vennen: H9120 | X:141054 Y:397004 | - |
| 974 | 133) Kampina & Oisterwijkse Vennen: H9120 | X:141054 Y:397111 | - |
| 975 | 133) Kampina & Oisterwijkse Vennen: H9120 | X:141240 Y:397219 | - |
| 976 | 133) Kampina & Oisterwijkse Vennen: H9120 | X:141147 Y:397165 | - |
| 978 | 133) Kampina & Oisterwijkse Vennen: H9120 | X:141147 Y:397057 | - |
| 982 | 133) Kampina & Oisterwijkse Vennen: H9120 | X:141240 Y:397111 | - |
| 983 | 134) Regte Heide & Riels Laag: H6410 | X:128398 Y:389159 | - |
| 984 | 134) Regte Heide & Riels Laag: H6410 | X:129422 Y:390825 | - |
| 985 | 134) Regte Heide & Riels Laag: H7140A | X:129701 Y:391523 | - |
| 986 | 134) Regte Heide & Riels Laag: H7140A | X:129887 Y:392061 | - |
| 987 | 134) Regte Heide & Riels Laag: H7140A | X:129887 Y:391953 | - |
| 435 | 70) Lingegebied & Diefdijk-Zuid: H6510A | X:136587 Y:431820 | - |
| 436 | 70) Lingegebied & Diefdijk-Zuid: H6510A | X:134726 Y:431068 | - |
| 437 | 70) Lingegebied & Diefdijk-Zuid: H6510A | X:134819 Y:431121 | - |
| 438 | 70) Lingegebied & Diefdijk-Zuid: H6510A | X:134726 Y:431175 | - |
| 451 | 70) Lingegebied & Diefdijk-Zuid: H6510A | X:136587 Y:431712 | - |
| 452 | 70) Lingegebied & Diefdijk-Zuid: H6510A,ZGH6510A | X:136960 Y:431497 | - |

| Per eigen rekenpunt | Naam | Coördinaat | Projectbijdrage (mol N/ha/jr) |
|---------------------|--|----------------------|-------------------------------|
| 456 | 70) Lingegebied & Diefdijk-Zuid: H6510A,ZGH6510A | X:134633 Y:431121 | - |
| 457 | 70) Lingegebied & Diefdijk-Zuid: H6510A,ZGH6510A | X:128212 Y:429241 | - |
| 460 | 70) Lingegebied & Diefdijk-Zuid: H6510A,ZGH6510A | X:134819 Y:431229 | - |
| 461 | 70) Lingegebied & Diefdijk-Zuid: H6510A,ZGH6510A | X:134540 Y:431068 | - |
| 462 | 70) Lingegebied & Diefdijk-Zuid: H6510A,ZGH6510A | X:136680 Y:431873 | - |
| 463 | 70) Lingegebied & Diefdijk-Zuid: H6510A,ZGH6510A | X:128119 Y:429294 | - |
| 464 | 70) Lingegebied & Diefdijk-Zuid: H6510A,ZGH6510A | X:128119 Y:429187 | - |
| 465 | 70) Lingegebied & Diefdijk-Zuid: H6510A,ZGH6510A | X:134633 Y:431014 | - |
| 467 | 70) Lingegebied & Diefdijk-Zuid: H6510A,ZGH6510A | X:128026 Y:429133 | - |
| 469 | 70) Lingegebied & Diefdijk-Zuid: H6510A,ZGH6510A | X:136680 Y:431766 | - |
| 479 | 70) Lingegebied & Diefdijk-Zuid: ZGH6510A | X:133237 Y:431927 | - |
| 480 | 70) Lingegebied & Diefdijk-Zuid: ZGH6510A | X:135285 Y:431497 | - |
| 481 | 70) Lingegebied & Diefdijk-Zuid: ZGH6510A | X:132027 Y:430262 | - |
| 484 | 70) Lingegebied & Diefdijk-Zuid: ZGH6510A | X:135192 Y:431444 | - |
| 486 | 70) Lingegebied & Diefdijk-Zuid: ZGH6510A | X:132121 Y:431712 | - |
| 487 | 70) Lingegebied & Diefdijk-Zuid: ZGH6510A | X:129236 Y:430262 | - |
| 488 | 70) Lingegebied & Diefdijk-Zuid: ZGH6510A | X:132772 Y:431981 | - |
| 490 | 70) Lingegebied & Diefdijk-Zuid: ZGH6510A | X:130352 Y:430262 | - |
| 492 | 70) Lingegebied & Diefdijk-Zuid: ZGH6510A | X:136774 Y:431605 | - |
| 495 | 70) Lingegebied & Diefdijk-Zuid: ZGH6510A | X:135098 Y:431390 | - |
| 499 | 70) Lingegebied & Diefdijk-Zuid: ZGH6510A | X:133796 Y:430853 | - |
| 500 | 70) Lingegebied & Diefdijk-Zuid: ZGH6510A | X:131841 Y:431121 | - |
| 502 | 70) Lingegebied & Diefdijk-Zuid: ZGH6510A | X:128770 Y:430100 | - |
| 503 | 70) Lingegebied & Diefdijk-Zuid: ZGH6510A | X:132027 Y:431659 | - |
| 510 | 70) Lingegebied & Diefdijk-Zuid: ZGH6510A | X:128119 Y:429724 | - |
| 511 | 70) Lingegebied & Diefdijk-Zuid: ZGH6510A | X:130166 Y:430047 | - |

| Per eigen rekenpunt | Naam | Coördinaat | Projectbijdrage (mol N/ha/jr) |
|---------------------|---|----------------------|-------------------------------|
| 512 | 70) Lingegebied & Diefdijk-Zuid: ZGH6510A | X:131934 Y:430960 | - |
| 513 | 70) Lingegebied & Diefdijk-Zuid: ZGH6510A | X:131934 Y:430853 | - |
| 515 | 70) Lingegebied & Diefdijk-Zuid: ZGH6510A | X:128398 Y:428811 | - |
| 516 | 70) Lingegebied & Diefdijk-Zuid: ZGH6510A | X:129143 Y:430100 | - |
| 518 | 70) Lingegebied & Diefdijk-Zuid: ZGH6510A | X:135750 Y:431766 | - |
| 521 | 70) Lingegebied & Diefdijk-Zuid: ZGH6510A | X:129236 Y:430154 | - |
| 522 | 70) Lingegebied & Diefdijk-Zuid: ZGH6510A | X:129143 Y:430315 | - |
| 526 | 70) Lingegebied & Diefdijk-Zuid: ZGH6510A | X:128770 Y:430208 | - |
| 527 | 70) Lingegebied & Diefdijk-Zuid: ZGH6510A | X:130539 Y:429939 | - |
| 528 | 70) Lingegebied & Diefdijk-Zuid: ZGH6510A | X:132307 Y:431927 | - |
| 529 | 70) Lingegebied & Diefdijk-Zuid: ZGH6510A | X:131934 Y:431282 | - |
| 532 | 70) Lingegebied & Diefdijk-Zuid: ZGH6510A | X:132400 Y:431873 | - |
| 534 | 70) Lingegebied & Diefdijk-Zuid: ZGH6510A | X:136867 Y:431551 | - |
| 539 | 70) Lingegebied & Diefdijk-Zuid: ZGH6510A | X:134912 Y:431282 | - |
| 541 | 70) Lingegebied & Diefdijk-Zuid: ZGH6510A | X:133423 Y:430530 | - |
| 542 | 70) Lingegebied & Diefdijk-Zuid: ZGH6510A | X:132307 Y:430530 | - |
| 543 | 70) Lingegebied & Diefdijk-Zuid: ZGH6510A | X:132772 Y:430262 | - |
| 544 | 70) Lingegebied & Diefdijk-Zuid: ZGH6510A | X:129515 Y:430208 | - |
| 545 | 70) Lingegebied & Diefdijk-Zuid: ZGH6510A | X:131934 Y:431497 | - |
| 546 | 70) Lingegebied & Diefdijk-Zuid: ZGH6510A | X:131190 Y:430208 | - |
| 547 | 70) Lingegebied & Diefdijk-Zuid: ZGH6510A | X:132958 Y:430369 | - |
| 548 | 70) Lingegebied & Diefdijk-Zuid: ZGH6510A | X:131004 Y:430100 | - |
| 550 | 70) Lingegebied & Diefdijk-Zuid: ZGH6510A | X:129794 Y:430262 | - |
| 551 | 70) Lingegebied & Diefdijk-Zuid: ZGH6510A | X:131934 Y:430100 | - |
| 552 | 70) Lingegebied & Diefdijk-Zuid: ZGH6510A | X:133330 Y:431981 | - |
| 553 | 70) Lingegebied & Diefdijk-Zuid: ZGH6510A | X:131562 Y:429671 | - |

| Per eigen rekenpunt | Naam | Coördinaat | Projectbijdrage (mol N/ha/jr) |
|---------------------|---|----------------------|-------------------------------|
| 554 | 70) Lingegebied & Diefdijk-Zuid: ZGH6510A | X:132679 Y:430530 | - |
| 555 | 70) Lingegebied & Diefdijk-Zuid: ZGH6510A | X:133516 Y:430584 | - |
| 557 | 70) Lingegebied & Diefdijk-Zuid: ZGH6510A | X:135657 Y:431605 | - |
| 561 | 70) Lingegebied & Diefdijk-Zuid: ZGH6510A | X:136029 Y:431927 | - |
| 562 | 70) Lingegebied & Diefdijk-Zuid: ZGH6510A | X:132307 Y:431820 | - |
| 563 | 70) Lingegebied & Diefdijk-Zuid: ZGH6510A | X:135657 Y:431712 | - |
| 564 | 70) Lingegebied & Diefdijk-Zuid: ZGH6510A | X:128026 Y:429778 | - |
| 565 | 70) Lingegebied & Diefdijk-Zuid: ZGH6510A | X:131934 Y:430208 | - |
| 566 | 70) Lingegebied & Diefdijk-Zuid: ZGH6510A | X:129050 Y:430154 | - |
| 567 | 70) Lingegebied & Diefdijk-Zuid: ZGH6510A | X:135843 Y:431820 | - |
| 571 | 70) Lingegebied & Diefdijk-Zuid: ZGH6510A | X:130818 Y:430208 | - |
| 572 | 70) Lingegebied & Diefdijk-Zuid: ZGH6510A | X:137146 Y:431497 | - |
| 573 | 70) Lingegebied & Diefdijk-Zuid: ZGH6510A | X:132027 Y:430154 | - |
| 574 | 70) Lingegebied & Diefdijk-Zuid: ZGH6510A | X:132214 Y:430584 | - |
| 576 | 70) Lingegebied & Diefdijk-Zuid: ZGH6510A | X:135005 Y:431336 | - |
| 577 | 70) Lingegebied & Diefdijk-Zuid: ZGH6510A | X:132214 Y:431766 | - |
| 579 | 70) Lingegebied & Diefdijk-Zuid: ZGH6510A | X:133796 Y:430745 | - |
| 581 | 70) Lingegebied & Diefdijk-Zuid: ZGH6510A | X:135843 Y:431712 | - |
| 583 | 70) Lingegebied & Diefdijk-Zuid: ZGH6510A | X:131004 Y:430208 | - |
| 585 | 70) Lingegebied & Diefdijk-Zuid: ZGH6510A | X:132679 Y:430423 | - |
| 586 | 70) Lingegebied & Diefdijk-Zuid: ZGH6510A | X:129794 Y:430154 | - |
| 588 | 70) Lingegebied & Diefdijk-Zuid: ZGH6510A | X:135378 Y:431444 | - |
| 590 | 70) Lingegebied & Diefdijk-Zuid: ZGH6510A | X:128026 Y:429993 | - |
| 591 | 70) Lingegebied & Diefdijk-Zuid: ZGH6510A | X:129143 Y:430208 | - |
| 592 | 70) Lingegebied & Diefdijk-Zuid: ZGH6510A | X:129701 Y:429993 | - |
| 593 | 70) Lingegebied & Diefdijk-Zuid: ZGH6510A | X:128026 Y:429885 | - |

| Per eigen rekenpunt | Naam | Coördinaat | Projectbijdrage (mol N/ha/jr) |
|---------------------|---|----------------------|-------------------------------|
| 594 | 70) Lingegebied & Diefdijk-Zuid: ZGH6510A | X:131934 Y:431175 | - |
| 595 | 70) Lingegebied & Diefdijk-Zuid: ZGH6510A | X:135750 Y:431659 | - |
| 597 | 70) Lingegebied & Diefdijk-Zuid: ZGH6510A | X:131190 Y:429778 | - |
| 599 | 70) Lingegebied & Diefdijk-Zuid: ZGH6510A | X:133609 Y:430638 | - |
| 600 | 70) Lingegebied & Diefdijk-Zuid: ZGH6510A | X:130259 Y:430208 | - |
| 603 | 70) Lingegebied & Diefdijk-Zuid: ZGH6510A | X:132121 Y:431605 | - |
| 604 | 70) Lingegebied & Diefdijk-Zuid: ZGH6510A | X:132493 Y:431927 | - |
| 605 | 70) Lingegebied & Diefdijk-Zuid: ZGH6510A | X:128119 Y:429832 | - |
| 608 | 70) Lingegebied & Diefdijk-Zuid: ZGH6510A | X:135285 Y:431390 | - |
| 609 | 70) Lingegebied & Diefdijk-Zuid: ZGH6510A | X:130632 Y:429993 | - |
| 611 | 70) Lingegebied & Diefdijk-Zuid: ZGH6510A | X:132027 Y:430476 | - |
| 614 | 70) Lingegebied & Diefdijk-Zuid: ZGH6510A | X:135005 Y:431229 | - |
| 617 | 70) Lingegebied & Diefdijk-Zuid: ZGH6510A | X:131469 Y:429724 | - |
| 618 | 70) Lingegebied & Diefdijk-Zuid: ZGH6510A | X:135192 Y:431336 | - |
| 619 | 70) Lingegebied & Diefdijk-Zuid: ZGH6510A | X:135936 Y:431873 | - |
| 620 | 70) Lingegebied & Diefdijk-Zuid: ZGH6510A | X:132586 Y:431981 | - |
| 621 | 70) Lingegebied & Diefdijk-Zuid: ZGH6510A | X:132027 Y:430691 | - |
| 622 | 70) Lingegebied & Diefdijk-Zuid: ZGH6510A | X:129422 Y:430262 | - |
| 623 | 70) Lingegebied & Diefdijk-Zuid: ZGH6510A | X:132214 Y:431659 | - |
| 625 | 70) Lingegebied & Diefdijk-Zuid: ZGH6510A | X:131190 Y:430315 | - |
| 626 | 70) Lingegebied & Diefdijk-Zuid: ZGH6510A | X:133144 Y:431981 | - |
| 627 | 70) Lingegebied & Diefdijk-Zuid: ZGH6510A | X:132400 Y:430047 | - |
| 628 | 70) Lingegebied & Diefdijk-Zuid: ZGH6510A | X:135098 Y:431282 | - |
| 630 | 70) Lingegebied & Diefdijk-Zuid: ZGH6510A | X:128305 Y:429402 | - |
| 631 | 70) Lingegebied & Diefdijk-Zuid: ZGH6510A | X:130259 Y:429993 | - |
| 633 | 70) Lingegebied & Diefdijk-Zuid: ZGH6510A | X:136122 Y:431981 | - |

| Per eigen rekenpunt | Naam | Coördinaat | Projectbijdrage (mol N/ha/jr) |
|---------------------|---|----------------------|-------------------------------|
| 634 | 70) Lingegebied & Diefdijk-Zuid: ZGH6510A | X:131934 Y:431390 | - |
| 635 | 70) Lingegebied & Diefdijk-Zuid: ZGH6510A | X:135471 Y:431605 | - |
| 636 | 70) Lingegebied & Diefdijk-Zuid: ZGH6510A | X:128212 Y:429671 | - |
| 637 | 70) Lingegebied & Diefdijk-Zuid: ZGH6510A | X:133796 Y:430960 | - |
| 638 | 70) Lingegebied & Diefdijk-Zuid: ZGH6510A | X:132027 Y:430799 | - |
| 639 | 70) Lingegebied & Diefdijk-Zuid: ZGH6510A | X:128305 Y:429294 | - |
| 640 | 70) Lingegebied & Diefdijk-Zuid: ZGH6510A | X:128305 Y:429187 | - |
| 641 | 70) Lingegebied & Diefdijk-Zuid: ZGH6510A | X:131841 Y:431014 | - |
| 642 | 70) Lingegebied & Diefdijk-Zuid: ZGH6510A | X:136587 Y:431927 | - |
| 643 | 70) Lingegebied & Diefdijk-Zuid: ZGH6510A | X:130911 Y:430154 | - |
| 646 | 70) Lingegebied & Diefdijk-Zuid: ZGH6510A | X:130166 Y:430262 | - |
| 647 | 70) Lingegebied & Diefdijk-Zuid: ZGH6510A | X:136774 Y:431712 | - |
| 648 | 70) Lingegebied & Diefdijk-Zuid: ZGH6510A | X:132027 Y:430584 | - |
| 651 | 70) Lingegebied & Diefdijk-Zuid: ZGH6510A | X:133982 Y:430745 | - |
| 653 | 70) Lingegebied & Diefdijk-Zuid: ZGH6510A | X:130445 Y:429993 | - |
| 656 | 70) Lingegebied & Diefdijk-Zuid: ZGH6510A | X:134540 Y:430853 | - |
| 661 | 70) Lingegebied & Diefdijk-Zuid: ZGH6510A | X:128398 Y:428918 | - |
| 663 | 70) Lingegebied & Diefdijk-Zuid: ZGH6510A | X:128584 Y:429885 | - |
| 664 | 70) Lingegebied & Diefdijk-Zuid: ZGH6510A | X:132027 Y:430369 | - |
| 665 | 70) Lingegebied & Diefdijk-Zuid: ZGH6510A | X:131934 Y:430315 | - |
| 666 | 70) Lingegebied & Diefdijk-Zuid: ZGH6510A | X:132772 Y:430369 | - |
| 667 | 70) Lingegebied & Diefdijk-Zuid: ZGH6510A | X:132865 Y:430423 | - |
| 668 | 70) Lingegebied & Diefdijk-Zuid: ZGH6510A | X:133703 Y:430691 | - |
| 669 | 70) Lingegebied & Diefdijk-Zuid: ZGH6510A | X:129701 Y:430208 | - |
| 670 | 70) Lingegebied & Diefdijk-Zuid: ZGH6510A | X:134540 Y:430960 | - |
| 671 | 70) Lingegebied & Diefdijk-Zuid: ZGH6510A | X:132027 Y:431551 | - |

| Per eigen rekenpunt | Naam | Coördinaat | Projectbijdrage (mol N/ha/jr) |
|---------------------|---|----------------------|-------------------------------|
| 672 | 70) Lingegebied & Diefdijk-Zuid: ZGH6510A | X:131097 Y:430262 | - |
| 673 | 70) Lingegebied & Diefdijk-Zuid: ZGH6510A | X:131841 Y:431229 | - |
| 676 | 70) Lingegebied & Diefdijk-Zuid: ZGH6510A | X:128026 Y:429671 | - |
| 677 | 70) Lingegebied & Diefdijk-Zuid: ZGH6510A | X:132865 Y:430315 | - |
| 678 | 70) Lingegebied & Diefdijk-Zuid: ZGH6510A | X:135564 Y:431659 | - |
| 679 | 70) Lingegebied & Diefdijk-Zuid: ZGH6510A | X:132027 Y:430047 | - |
| 681 | 70) Lingegebied & Diefdijk-Zuid: ZGH6510A | X:132400 Y:430476 | - |
| 682 | 70) Lingegebied & Diefdijk-Zuid: ZGH6510A | X:128212 Y:429456 | - |
| 684 | 70) Lingegebied & Diefdijk-Zuid: ZGH6510A | X:132400 Y:431981 | - |
| 685 | 70) Lingegebied & Diefdijk-Zuid: ZGH6510A | X:131283 Y:430262 | - |
| 686 | 70) Lingegebied & Diefdijk-Zuid: ZGH6510A | X:130818 Y:430100 | - |
| 687 | 70) Lingegebied & Diefdijk-Zuid: ZGH6510A | X:133330 Y:430584 | - |
| 688 | 70) Lingegebied & Diefdijk-Zuid: ZGH6510A | X:133423 Y:430638 | - |
| 690 | 70) Lingegebied & Diefdijk-Zuid: ZGH6510B | X:133516 Y:431873 | - |
| 691 | 70) Lingegebied & Diefdijk-Zuid: ZGH6510B | X:133516 Y:431981 | - |
| 692 | 70) Lingegebied & Diefdijk-Zuid: ZGH6510B | X:133609 Y:431927 | - |
| 694 | 71) Loevestein, Pompveld & Kornsche Boezem: H91E0C | X:132586 Y:423492 | - |
| 72 | 29) Holtingerveld: H5130 | X:213176 Y:536537 | - |
| 73 | 29) Holtingerveld: H5130 | X:213269 Y:536483 | - |
| 74 | 29) Holtingerveld: H5130 | X:215875 Y:536698 | - |
| 75 | 29) Holtingerveld: H5130 | X:215782 Y:536751 | - |
| 76 | 29) Holtingerveld: H5130 | X:212990 Y:536429 | - |
| 77 | 29) Holtingerveld: H5130 | X:213176 Y:536429 | - |
| 78 | 29) Holtingerveld: H9120 | X:213828 Y:535301 | - |
| 79 | 29) Holtingerveld: H9120 | X:214665 Y:537933 | - |
| 80 | 29) Holtingerveld: H9120 | X:213176 Y:535032 | - |

| Per eigen rekenpunt | Naam | Coördinaat | Projectbijdrage (mol N/ha/jr) |
|---------------------|--------------------------|----------------------|-------------------------------|
| 81 | 29) Holtingerveld: H9120 | X:213921 Y:535247 | - |
| 82 | 29) Holtingerveld: H9120 | X:214200 Y:535301 | - |
| 83 | 29) Holtingerveld: H9120 | X:212804 Y:534817 | - |
| 84 | 29) Holtingerveld: H9120 | X:213083 Y:534978 | - |
| 85 | 29) Holtingerveld: H9120 | X:213176 Y:534817 | - |
| 86 | 29) Holtingerveld: H9120 | X:212711 Y:534656 | - |
| 87 | 29) Holtingerveld: H9120 | X:214014 Y:535193 | - |
| 88 | 29) Holtingerveld: H9120 | X:212618 Y:534602 | - |
| 89 | 29) Holtingerveld: H9120 | X:213269 Y:534871 | - |
| 90 | 29) Holtingerveld: H9120 | X:213548 Y:534387 | - |
| 91 | 29) Holtingerveld: H9120 | X:213828 Y:535193 | - |
| 92 | 29) Holtingerveld: H9120 | X:212804 Y:534925 | - |
| 93 | 29) Holtingerveld: H9120 | X:214293 Y:533958 | - |
| 94 | 29) Holtingerveld: H9120 | X:213828 Y:534119 | - |
| 95 | 29) Holtingerveld: H9120 | X:214107 Y:533958 | - |
| 96 | 29) Holtingerveld: H9120 | X:213548 Y:535032 | - |
| 97 | 29) Holtingerveld: H9120 | X:213735 Y:535140 | - |
| 98 | 29) Holtingerveld: H9120 | X:212897 Y:534441 | - |
| 99 | 29) Holtingerveld: H9120 | X:211129 Y:536429 | - |
| 100 | 29) Holtingerveld: H9120 | X:213269 Y:534764 | - |
| 101 | 29) Holtingerveld: H9120 | X:213921 Y:534280 | - |
| 102 | 29) Holtingerveld: H9120 | X:213269 Y:533796 | - |
| 103 | 29) Holtingerveld: H9120 | X:214479 Y:535355 | - |
| 104 | 29) Holtingerveld: H9120 | X:214851 Y:537933 | - |
| 105 | 29) Holtingerveld: H9120 | X:214014 Y:533904 | - |
| 106 | 29) Holtingerveld: H9120 | X:214293 Y:533850 | - |

| Per eigen rekenpunt | Naam | Coördinaat | Projectbijdrage (mol N/ha/jr) |
|---------------------|--------------------------|----------------------|-------------------------------|
| 107 | 29) Holtingerveld: H9120 | X:213735 Y:535247 | - |
| 108 | 29) Holtingerveld: H9120 | X:214293 Y:535247 | - |
| 109 | 29) Holtingerveld: H9120 | X:213455 Y:532614 | - |
| 110 | 29) Holtingerveld: H9120 | X:215037 Y:538041 | - |
| 111 | 29) Holtingerveld: H9120 | X:214014 Y:534226 | - |
| 112 | 29) Holtingerveld: H9120 | X:214572 Y:535408 | - |
| 113 | 29) Holtingerveld: H9120 | X:213921 Y:534387 | - |
| 114 | 29) Holtingerveld: H9120 | X:213176 Y:534925 | - |
| 115 | 29) Holtingerveld: H9120 | X:212990 Y:534925 | - |
| 116 | 29) Holtingerveld: H9120 | X:214107 Y:533850 | - |
| 117 | 29) Holtingerveld: H9120 | X:214758 Y:537880 | - |
| 118 | 29) Holtingerveld: H9120 | X:213735 Y:534172 | - |
| 119 | 29) Holtingerveld: H9120 | X:212804 Y:534602 | - |
| 120 | 29) Holtingerveld: H9120 | X:213642 Y:534441 | - |
| 121 | 29) Holtingerveld: H9120 | X:214572 Y:537987 | - |
| 122 | 29) Holtingerveld: H9120 | X:213828 Y:534441 | - |
| 123 | 29) Holtingerveld: H9120 | X:213921 Y:533313 | - |
| 124 | 29) Holtingerveld: H9120 | X:212711 Y:534549 | - |
| 125 | 29) Holtingerveld: H9120 | X:212804 Y:534495 | - |
| 126 | 29) Holtingerveld: H9120 | X:213642 Y:535193 | - |
| 127 | 29) Holtingerveld: H9120 | X:213642 Y:535086 | - |
| 128 | 29) Holtingerveld: H9120 | X:213083 Y:534871 | - |
| 129 | 29) Holtingerveld: H9120 | X:212711 Y:534764 | - |
| 130 | 29) Holtingerveld: H9120 | X:214200 Y:535193 | - |
| 131 | 29) Holtingerveld: H9120 | X:213921 Y:534172 | - |
| 132 | 29) Holtingerveld: H9120 | X:213828 Y:533367 | - |

| Per eigen rekenpunt | Naam | Coördinaat | Projectbijdrage (mol N/ha/jr) |
|---------------------|-------------------------------------|----------------------|-------------------------------|
| 133 | 29) Holtingerveld: H9120 | X:211129 Y:536537 | - |
| 134 | 29) Holtingerveld: H9120 | X:213921 Y:533420 | - |
| 135 | 29) Holtingerveld: H9120 | X:214014 Y:535301 | - |
| 136 | 29) Holtingerveld: H9120 | X:212618 Y:534710 | - |
| 137 | 29) Holtingerveld: H9120 | X:214572 Y:535301 | - |
| 138 | 29) Holtingerveld: H9120 | X:212897 Y:534871 | - |
| 139 | 29) Holtingerveld: H9120 | X:214944 Y:538095 | - |
| 140 | 29) Holtingerveld: H9120 | X:214200 Y:533904 | - |
| 141 | 29) Holtingerveld: H9120 | X:214107 Y:535247 | - |
| 427 | 69) De Bruuk: H7140A | X:194471 Y:419032 | - |
| 428 | 69) De Bruuk: H7140A | X:194192 Y:419194 | - |
| 429 | 69) De Bruuk: H7140A | X:194471 Y:418925 | - |
| 430 | 69) De Bruuk: H7140A | X:194285 Y:419140 | - |
| 431 | 69) De Bruuk: H7140A | X:194564 Y:419516 | - |
| 432 | 69) De Bruuk: H7140A | X:194471 Y:419462 | - |
| 433 | 69) De Bruuk: H7140A | X:194378 Y:418979 | - |
| 1070 | 142) Sint Jansberg: H91D0 | X:194192 Y:416722 | - |
| 1071 | 142) Sint Jansberg: H91D0 | X:193820 Y:416829 | - |
| 16 | 17) Bakkeveense Duinen: H3130 | X:214665 Y:566302 | - |
| 17 | 17) Bakkeveense Duinen: H3130,H6230 | X:214944 Y:566463 | - |
| 18 | 17) Bakkeveense Duinen: H4030 | X:216713 Y:567269 | - |
| 19 | 17) Bakkeveense Duinen: H4030 | X:216713 Y:567162 | - |
| 20 | 17) Bakkeveense Duinen: H4030 | X:216340 Y:567377 | - |
| 21 | 17) Bakkeveense Duinen: H4030 | X:216247 Y:567753 | - |
| 22 | 17) Bakkeveense Duinen: H4030 | X:216713 Y:567377 | - |
| 23 | 17) Bakkeveense Duinen: H4030 | X:216806 Y:567323 | - |

| Per eigen rekenpunt | Naam | Coördinaat | Projectbijdrage (mol N/ha/jr) |
|---------------------|---------------------------------------|----------------------|-------------------------------|
| 24 | 17) Bakkeveense Duinen: H4030 | X:216526 Y:567054 | - |
| 25 | 17) Bakkeveense Duinen: H4030 | X:216526 Y:567269 | - |
| 26 | 17) Bakkeveense Duinen: H4030 | X:216433 Y:567323 | - |
| 27 | 17) Bakkeveense Duinen: H4030 | X:216433 Y:567216 | - |
| 28 | 17) Bakkeveense Duinen: H4030 | X:215689 Y:567860 | - |
| 29 | 17) Bakkeveense Duinen: H4030 | X:216806 Y:567216 | - |
| 30 | 17) Bakkeveense Duinen: H4030 | X:216619 Y:567108 | - |
| 31 | 17) Bakkeveense Duinen: H4030 | X:216619 Y:567323 | - |
| 32 | 17) Bakkeveense Duinen: H4030,H6230 | X:216247 Y:567860 | - |
| 33 | 17) Bakkeveense Duinen: H4030,H6230 | X:215596 Y:567699 | - |
| 34 | 17) Bakkeveense Duinen: H4030,H6230 | X:215596 Y:567807 | - |
| 35 | 17) Bakkeveense Duinen: H4030,H6230 | X:216154 Y:567807 | - |
| 36 | 17) Bakkeveense Duinen: H4030,H6230 | X:215503 Y:567753 | - |
| 37 | 17) Bakkeveense Duinen: H4030,H6230 | X:215503 Y:567645 | - |
| 38 | 17) Bakkeveense Duinen: H4030,ZGH4030 | X:215317 Y:567323 | - |
| 39 | 17) Bakkeveense Duinen: H6230 | X:215689 Y:567753 | - |
| 40 | 17) Bakkeveense Duinen: H6230 | X:215689 Y:567538 | - |
| 41 | 17) Bakkeveense Duinen: H6230 | X:215596 Y:567592 | - |
| 42 | 17) Bakkeveense Duinen: H6230 | X:216061 Y:567860 | - |
| 43 | 17) Bakkeveense Duinen: H6230 | X:216061 Y:567968 | - |
| 44 | 17) Bakkeveense Duinen: H6230 | X:214851 Y:566302 | - |
| 45 | 17) Bakkeveense Duinen: H6230 | X:215782 Y:567914 | - |
| 46 | 17) Bakkeveense Duinen: H6230 | X:215968 Y:567807 | - |
| 47 | 17) Bakkeveense Duinen: H6230 | X:215968 Y:567699 | - |
| 48 | 17) Bakkeveense Duinen: H6230 | X:215689 Y:567645 | - |
| 49 | 17) Bakkeveense Duinen: H6230 | X:215875 Y:567753 | - |

| Per eigen rekenpunt | Naam | Coördinaat | Projectbijdrage (mol N/ha/jr) |
|---------------------|----------------------------------|----------------------|-------------------------------|
| 50 | 17) Bakkeveense Duinen: H6230 | X:215875 Y:567860 | - |
| 51 | 17) Bakkeveense Duinen: H6230 | X:216061 Y:567753 | - |
| 52 | 17) Bakkeveense Duinen: H6230 | X:215782 Y:567807 | - |
| 53 | 17) Bakkeveense Duinen: H6230 | X:216154 Y:567914 | - |
| 54 | 17) Bakkeveense Duinen: H7110B | X:214944 Y:567323 | - |
| 55 | 17) Bakkeveense Duinen: H7110B | X:215317 Y:566678 | - |
| 56 | 17) Bakkeveense Duinen: H7110B | X:215224 Y:566732 | - |
| 57 | 17) Bakkeveense Duinen: H7110B | X:215224 Y:566625 | - |
| 58 | 17) Bakkeveense Duinen: ZGH4030 | X:215410 Y:567269 | - |
| 703 | 97) Meijendel & Berkheide: H3140 | X:86056 Y:465937 | - |
| 704 | 97) Meijendel & Berkheide: H3140 | X:85683 Y:465078 | - |
| 705 | 97) Meijendel & Berkheide: H3140 | X:87079 Y:466313 | - |
| 706 | 97) Meijendel & Berkheide: H3140 | X:86335 Y:465454 | - |
| 707 | 97) Meijendel & Berkheide: H3140 | X:86335 Y:466206 | - |
| 708 | 97) Meijendel & Berkheide: H3140 | X:85590 Y:464809 | - |
| 709 | 97) Meijendel & Berkheide: H3140 | X:86242 Y:465400 | - |
| 710 | 97) Meijendel & Berkheide: H3140 | X:86149 Y:465669 | - |
| 711 | 97) Meijendel & Berkheide: H3140 | X:86614 Y:466152 | - |
| 712 | 97) Meijendel & Berkheide: H3140 | X:87172 Y:466582 | - |
| 713 | 97) Meijendel & Berkheide: H3140 | X:87265 Y:466098 | - |
| 714 | 97) Meijendel & Berkheide: H3140 | X:86149 Y:466206 | - |
| 715 | 97) Meijendel & Berkheide: H3140 | X:86707 Y:466098 | - |
| 716 | 97) Meijendel & Berkheide: H3140 | X:87545 Y:466690 | - |
| 717 | 97) Meijendel & Berkheide: H3140 | X:86149 Y:465131 | - |
| 718 | 97) Meijendel & Berkheide: H3140 | X:86335 Y:465346 | - |
| 719 | 97) Meijendel & Berkheide: H3140 | X:86056 Y:465185 | - |

| Per eigen rekenpunt | Naam | Coördinaat | Projectbijdrage (mol N/ha/jr) |
|---------------------|----------------------------------|---------------------|-------------------------------|
| 720 | 97) Meijendel & Berkheide: H3140 | X:86242 Y:465293 | - |
| 721 | 97) Meijendel & Berkheide: H3140 | X:86056 Y:465615 | - |
| 722 | 97) Meijendel & Berkheide: H3140 | X:87079 Y:466421 | - |
| 723 | 97) Meijendel & Berkheide: H3140 | X:85869 Y:465293 | - |
| 724 | 97) Meijendel & Berkheide: H3140 | X:87172 Y:466367 | - |
| 725 | 97) Meijendel & Berkheide: H3140 | X:85963 Y:465346 | - |
| 726 | 97) Meijendel & Berkheide: H3140 | X:85683 Y:464970 | - |
| 727 | 97) Meijendel & Berkheide: H3140 | X:86242 Y:466152 | - |
| 728 | 97) Meijendel & Berkheide: H3140 | X:86335 Y:466313 | - |
| 729 | 97) Meijendel & Berkheide: H3140 | X:85776 Y:465239 | - |
| 730 | 97) Meijendel & Berkheide: H3140 | X:87172 Y:466475 | - |
| 731 | 97) Meijendel & Berkheide: H3140 | X:86056 Y:464433 | - |
| 732 | 97) Meijendel & Berkheide: H3140 | X:85683 Y:464755 | - |
| 733 | 97) Meijendel & Berkheide: H3140 | X:87638 Y:466743 | - |
| 734 | 97) Meijendel & Berkheide: H3140 | X:86056 Y:465507 | - |
| 735 | 97) Meijendel & Berkheide: H3140 | X:86056 Y:465078 | - |
| 736 | 97) Meijendel & Berkheide: H3140 | X:86056 Y:465400 | - |
| 737 | 97) Meijendel & Berkheide: H3140 | X:85683 Y:464863 | - |
| 738 | 97) Meijendel & Berkheide: H3140 | X:86149 Y:465239 | - |
| 739 | 97) Meijendel & Berkheide: H3140 | X:85590 Y:464487 | - |
| 740 | 97) Meijendel & Berkheide: H3140 | X:86242 Y:466260 | - |
| 741 | 97) Meijendel & Berkheide: H3140 | X:87638 Y:466636 | - |
| 742 | 97) Meijendel & Berkheide: H3140 | X:86149 Y:465561 | - |
| 743 | 97) Meijendel & Berkheide: H3140 | X:86242 Y:466367 | - |
| 744 | 97) Meijendel & Berkheide: H3140 | X:87451 Y:466958 | - |
| 745 | 97) Meijendel & Berkheide: H3140 | X:86149 Y:466098 | - |

| Per eigen rekenpunt | Naam | Coördinaat | Projectbijdrage (mol N/ha/jr) |
|---------------------|----------------------------------|----------------------|-------------------------------|
| 746 | 97) Meijendel & Berkheide: H3140 | X:86056 Y:466045 | - |
| 230 | 38) Rijntakken: Lg11 | X:209547 Y:461370 | - |
| 232 | 38) Rijntakken: Lg11 | X:209547 Y:461048 | - |
| 189 | 38) Rijntakken: H9120 | X:209268 Y:466797 | - |
| 193 | 38) Rijntakken: H9120 | X:209175 Y:467066 | - |
| 194 | 38) Rijntakken: H9120 | X:209175 Y:467173 | - |
| 195 | 38) Rijntakken: H9120 | X:209268 Y:466904 | - |
| 198 | 38) Rijntakken: H9120 | X:209175 Y:467388 | - |
| 200 | 38) Rijntakken: H9120 | X:209082 Y:467227 | - |
| 206 | 38) Rijntakken: H9120 | X:209082 Y:467334 | - |
| 209 | 38) Rijntakken: H9120 | X:209175 Y:466958 | - |
| 211 | 38) Rijntakken: H9120 | X:209268 Y:467012 | - |
| 214 | 38) Rijntakken: H9120 | X:209268 Y:467334 | - |
| 215 | 38) Rijntakken: H9120 | X:209175 Y:467281 | - |
| 216 | 38) Rijntakken: H9120 | X:209175 Y:466851 | - |
| 217 | 38) Rijntakken: H9120 | X:209268 Y:467227 | - |
| 223 | 38) Rijntakken: H9120 | X:209361 Y:467173 | - |
| 225 | 38) Rijntakken: H9120 | X:209361 Y:466851 | - |
| 226 | 38) Rijntakken: H9120 | X:209268 Y:467119 | - |
| 1100 | 145) Maasduinen: H9190 | X:211966 Y:385936 | - |
| 1101 | 145) Maasduinen: H9190 | X:211966 Y:386043 | - |
| 1102 | 145) Maasduinen: H9190 | X:211873 Y:385882 | - |
| 1103 | 145) Maasduinen: H9190 | X:211780 Y:386043 | - |
| 1104 | 145) Maasduinen: H9190 | X:210757 Y:385882 | - |
| 1105 | 145) Maasduinen: H9190 | X:211873 Y:386097 | - |
| 1106 | 145) Maasduinen: H9190 | X:211780 Y:385936 | - |

| Per eigen rekenpunt | Naam | Coördinaat | Projectbijdrage (mol N/ha/jr) |
|---------------------|---|----------------------|-------------------------------|
| 1107 | 145) Maasduinen: H9190 | X:210757 Y:385774 | - |
| 1108 | 145) Maasduinen: H9190 | X:210850 Y:385828 | - |
| 1109 | 145) Maasduinen: H9190 | X:211873 Y:385989 | - |
| 1018 | 135) Kempenland-West: H9190 | X:144032 Y:381852 | - |
| 1019 | 135) Kempenland-West: H9190 | X:144032 Y:381960 | - |
| 1021 | 135) Kempenland-West: H9190 | X:144125 Y:381798 | - |
| 964 | 133) Kampina & Oisterwijkse Vennen: H91D0 | X:144405 Y:399475 | - |
| 965 | 133) Kampina & Oisterwijkse Vennen: H91D0 | X:144498 Y:399421 | - |
| 966 | 133) Kampina & Oisterwijkse Vennen: H91D0 | X:145242 Y:397917 | - |
| 967 | 133) Kampina & Oisterwijkse Vennen: H91D0 | X:144591 Y:399475 | - |
| 968 | 133) Kampina & Oisterwijkse Vennen: H9120 | X:148127 Y:396789 | - |
| 970 | 133) Kampina & Oisterwijkse Vennen: H9120 | X:148220 Y:396842 | - |
| 972 | 133) Kampina & Oisterwijkse Vennen: H9120 | X:147196 Y:396251 | - |
| 973 | 133) Kampina & Oisterwijkse Vennen: H9120 | X:147289 Y:396520 | - |
| 977 | 133) Kampina & Oisterwijkse Vennen: H9120 | X:147289 Y:396842 | - |
| 979 | 133) Kampina & Oisterwijkse Vennen: H9120 | X:147662 Y:396842 | - |
| 980 | 133) Kampina & Oisterwijkse Vennen: H9120 | X:147382 Y:396896 | - |
| 981 | 133) Kampina & Oisterwijkse Vennen: H9120 | X:147755 Y:396896 | - |
| 233 | 38) Rijntakken: Lg11 | X:151756 Y:426286 | - |
| 234 | 38) Rijntakken: Lg11 | X:151849 Y:426232 | - |
| 235 | 38) Rijntakken: Lg11 | X:151570 Y:426071 | - |
| 698 | 84) Duinen Den Helder-Callantsoog: H6230 | X:109507 Y:539330 | - |
| 696 | 84) Duinen Den Helder-Callantsoog: H2150 | X:110251 Y:550291 | - |
| 697 | 84) Duinen Den Helder-Callantsoog: H2190B | X:110530 Y:550237 | - |
| 142 | 32) Mantingerzand: H91D0 | X:235138 Y:533205 | - |
| 143 | 32) Mantingerzand: H91D0 | X:235138 Y:533635 | - |

| Per eigen rekenpunt | Naam | Coördinaat | Projectbijdrage (mol N/ha/jr) |
|---------------------|--|----------------------|-------------------------------|
| 144 | 32) Mantingerzand: H91D0 | X:235976 Y:531540 | - |
| 145 | 32) Mantingerzand: H91D0 | X:235045 Y:533259 | - |
| 146 | 32) Mantingerzand: H91D0 | X:235138 Y:533420 | - |
| 147 | 32) Mantingerzand: H91D0 | X:235045 Y:533367 | - |
| 148 | 32) Mantingerzand: H91D0 | X:235138 Y:533313 | - |
| 149 | 32) Mantingerzand: H91D0 | X:235138 Y:533528 | - |
| 150 | 32) Mantingerzand: H3130 | X:235511 Y:532238 | - |
| 151 | 32) Mantingerzand: H3130 | X:235325 Y:532990 | - |
| 152 | 32) Mantingerzand: H3130 | X:235232 Y:532937 | - |
| 153 | 32) Mantingerzand: H3130 | X:235232 Y:532829 | - |
| 154 | 32) Mantingerzand: H3130 | X:235325 Y:532883 | - |
| 62 | 24) Witterveld: H3160 | X:230113 Y:553407 | - |
| 63 | 24) Witterveld: H3160 | X:230113 Y:553515 | - |
| 1 | 10) Oudegaasterbrekken, Fluessen en omgeving: H7140B | X:160225 Y:544542 | - |
| 2 | 10) Oudegaasterbrekken, Fluessen en omgeving: H7140B | X:160504 Y:544703 | - |
| 3 | 10) Oudegaasterbrekken, Fluessen en omgeving: H7140B | X:160039 Y:545079 | - |
| 4 | 10) Oudegaasterbrekken, Fluessen en omgeving: H7140B | X:160504 Y:544596 | - |
| 5 | 10) Oudegaasterbrekken, Fluessen en omgeving: H7140B | X:160318 Y:544596 | - |
| 6 | 10) Oudegaasterbrekken, Fluessen en omgeving: H7140B | X:160597 Y:544650 | - |
| 421 | 60) Stelkampsveld: H9120 | X:229834 Y:458899 | - |
| 422 | 60) Stelkampsveld: H9120 | X:229927 Y:458845 | - |
| 423 | 60) Stelkampsveld: H9120 | X:229834 Y:458684 | - |
| 424 | 60) Stelkampsveld: H9120 | X:229834 Y:458791 | - |
| 425 | 60) Stelkampsveld: H9120 | X:229834 Y:459006 | - |
| 426 | 60) Stelkampsveld: H9120 | X:229927 Y:458738 | - |
| 236 | 44) Borkeld: H9190 | X:229648 Y:475770 | - |

| Per eigen rekenpunt | Naam | Coördinaat | Projectbijdrage (mol N/ha/jr) |
|---------------------|---|----------------------|-------------------------------|
| 237 | 44) Borkeld: H9190 | X:230113 Y:476146 | - |
| 238 | 44) Borkeld: H9190 | X:229741 Y:475716 | - |
| 239 | 44) Borkeld: H9190 | X:229648 Y:475662 | - |
| 240 | 44) Borkeld: H9190 | X:229927 Y:475716 | - |
| 241 | 44) Borkeld: H9190 | X:229834 Y:475662 | - |
| 242 | 44) Borkeld: H9190 | X:229741 Y:475608 | - |
| 243 | 44) Borkeld: H9190 | X:230113 Y:476038 | - |
| 1024 | 138) Weerter- en Budelerbergen & Ringselven: H4010A | X:174370 Y:367023 | - |
| 1025 | 138) Weerter- en Budelerbergen & Ringselven: H4010A | X:174556 Y:367775 | - |
| 1026 | 138) Weerter- en Budelerbergen & Ringselven: H4010A | X:174928 Y:367560 | - |
| 1027 | 138) Weerter- en Budelerbergen & Ringselven: H4010A | X:169531 Y:359501 | - |
| 1028 | 138) Weerter- en Budelerbergen & Ringselven: H4010A | X:169624 Y:359340 | - |
| 1029 | 138) Weerter- en Budelerbergen & Ringselven: H4010A | X:174742 Y:367775 | - |
| 1030 | 138) Weerter- en Budelerbergen & Ringselven: H4010A | X:174928 Y:367775 | - |
| 1031 | 138) Weerter- en Budelerbergen & Ringselven: H4010A | X:175021 Y:366540 | - |
| 1032 | 138) Weerter- en Budelerbergen & Ringselven: H4010A | X:174277 Y:366969 | - |
| 1033 | 138) Weerter- en Budelerbergen & Ringselven: H4010A | X:169717 Y:359286 | - |
| 1034 | 138) Weerter- en Budelerbergen & Ringselven: H4010A | X:175021 Y:367507 | - |
| 1035 | 138) Weerter- en Budelerbergen & Ringselven: H4010A | X:174742 Y:367668 | - |
| 1036 | 138) Weerter- en Budelerbergen & Ringselven: H4010A | X:175021 Y:366647 | - |
| 1037 | 138) Weerter- en Budelerbergen & Ringselven: H4010A | X:174835 Y:367722 | - |
| 1038 | 138) Weerter- en Budelerbergen & Ringselven: H4010A | X:174649 Y:367722 | - |
| 1039 | 138) Weerter- en Budelerbergen & Ringselven: H4010A | X:174835 Y:367614 | - |
| 1040 | 138) Weerter- en Budelerbergen & Ringselven: H4010A | X:175114 Y:366593 | - |
| 1041 | 138) Weerter- en Budelerbergen & Ringselven: H4010A | X:174556 Y:367883 | - |
| 1042 | 138) Weerter- en Budelerbergen & Ringselven: H4010A | X:175021 Y:366432 | - |

| Per eigen rekenpunt | Naam | Coördinaat | Projectbijdrage (mol N/ha/jr) |
|---------------------|---|----------------------|-------------------------------|
| 1045 | 138) Weerter- en Budelerbergen & Ringselven: H4010A | X:174091 Y:365787 | - |
| 1052 | 138) Weerter- en Budelerbergen & Ringselven: H9120 | X:174463 Y:366755 | - |
| 1053 | 138) Weerter- en Budelerbergen & Ringselven: H9120 | X:174370 Y:366808 | - |
| 1054 | 138) Weerter- en Budelerbergen & Ringselven: H9120 | X:174649 Y:365787 | - |
| 1055 | 138) Weerter- en Budelerbergen & Ringselven: H9120 | X:174556 Y:366808 | - |
| 1056 | 138) Weerter- en Budelerbergen & Ringselven: H9120 | X:174463 Y:366002 | - |
| 1057 | 138) Weerter- en Budelerbergen & Ringselven: H9120 | X:174370 Y:365949 | - |
| 1058 | 138) Weerter- en Budelerbergen & Ringselven: H9120 | X:174649 Y:366647 | - |
| 1059 | 138) Weerter- en Budelerbergen & Ringselven: H9120 | X:174742 Y:365841 | - |
| 1060 | 138) Weerter- en Budelerbergen & Ringselven: H9120 | X:174463 Y:365895 | - |
| 1061 | 138) Weerter- en Budelerbergen & Ringselven: H9120 | X:174370 Y:366056 | - |
| 1062 | 138) Weerter- en Budelerbergen & Ringselven: H9120 | X:174649 Y:366755 | - |
| 1063 | 138) Weerter- en Budelerbergen & Ringselven: H9120 | X:174649 Y:365895 | - |
| 1064 | 138) Weerter- en Budelerbergen & Ringselven: H9120 | X:174556 Y:366701 | - |
| 1065 | 138) Weerter- en Budelerbergen & Ringselven: H9120 | X:174556 Y:365841 | - |
| 1066 | 138) Weerter- en Budelerbergen & Ringselven: H9120 | X:174556 Y:365949 | - |
| 1067 | 138) Weerter- en Budelerbergen & Ringselven: H9120 | X:174463 Y:366647 | - |
| 1068 | 138) Weerter- en Budelerbergen & Ringselven: H9120 | X:174556 Y:366593 | - |
| 1069 | 138) Weerter- en Budelerbergen & Ringselven: H9120 | X:174742 Y:365734 | - |
| 1022 | 137) Strabrechtse Heide & Beuven: H91D0 | X:168414 Y:379381 | - |
| 1023 | 137) Strabrechtse Heide & Beuven: H91D0 | X:168507 Y:379542 | - |
| 1043 | 138) Weerter- en Budelerbergen & Ringselven: H4010A | X:174091 Y:368366 | - |
| 1044 | 138) Weerter- en Budelerbergen & Ringselven: H4010A | X:175580 Y:368796 | - |
| 1046 | 138) Weerter- en Budelerbergen & Ringselven: H4010A | X:175487 Y:368742 | - |
| 1047 | 138) Weerter- en Budelerbergen & Ringselven: H4030 | X:174742 Y:369387 | - |
| 1048 | 138) Weerter- en Budelerbergen & Ringselven: H6410 | X:174835 Y:368581 | - |

| Per eigen rekenpunt | Naam | Coördinaat | Projectbijdrage (mol N/ha/jr) |
|---------------------|--|----------------------|-------------------------------|
| 1049 | 138) Weerter- en Budelerbergen & Ringselven: H6410 | X:174742 Y:368528 | - |
| 1050 | 138) Weerter- en Budelerbergen & Ringselven: H6410 | X:174835 Y:368474 | - |
| 1051 | 138) Weerter- en Budelerbergen & Ringselven: H7150 | X:175394 Y:369548 | - |
| 771 | 118) Oosterschelde: H2130A | X:41480 Y:401839 | - |
| 772 | 118) Oosterschelde: H2130A | X:41573 Y:402000 | - |
| 773 | 118) Oosterschelde: H2130A | X:41480 Y:402054 | - |
| 774 | 118) Oosterschelde: H2130A | X:41573 Y:401785 | - |
| 775 | 118) Oosterschelde: H2130A | X:41573 Y:401893 | - |
| 776 | 118) Oosterschelde: H2130A | X:41480 Y:401947 | - |
| 67 | 28) Elperstroomgebied: H3160 | X:242025 Y:543951 | - |
| 68 | 28) Elperstroomgebied: H3160 | X:241932 Y:543897 | - |
| 64 | 28) Elperstroomgebied: H3160 | X:242118 Y:544327 | - |
| 65 | 28) Elperstroomgebied: H3160 | X:241932 Y:544005 | - |
| 66 | 28) Elperstroomgebied: H3160 | X:242211 Y:544273 | - |
| 69 | 28) Elperstroomgebied: H7110B | X:242025 Y:544273 | - |
| 70 | 28) Elperstroomgebied: H7110B | X:242025 Y:544166 | - |
| 71 | 28) Elperstroomgebied: H7110B | X:241932 Y:544220 | - |
| 59 | 18) Rottige Meenthe & Brandemeer: H6230vka | X:190190 Y:540996 | - |
| 60 | 18) Rottige Meenthe & Brandemeer: H6230vka | X:190656 Y:537611 | - |
| 61 | 18) Rottige Meenthe & Brandemeer: H6230vka | X:190097 Y:541050 | - |
| 7 | 13) Alde Feanen: H7140A | X:191307 Y:570547 | - |
| 8 | 13) Alde Feanen: H7140A | X:191400 Y:570386 | - |
| 753 | 105) Zouweboezem: H91E0C | X:127188 Y:440470 | - |
| 754 | 105) Zouweboezem: H91E0C | X:127095 Y:440846 | - |
| 755 | 105) Zouweboezem: H91E0C | X:127002 Y:440900 | - |
| 756 | 105) Zouweboezem: H91E0C | X:127002 Y:440792 | - |

| Per eigen rekenpunt | Naam | Coördinaat | Projectbijdrage (mol N/ha/jr) |
|---------------------|---|----------------------|-------------------------------|
| 757 | 105) Zouweboezem: H91E0C | X:127374 Y:440363 | - |
| 758 | 105) Zouweboezem: H91E0C | X:127281 Y:440416 | - |
| 695 | 83) Botshol: H6510A | X:122349 Y:473889 | - |
| 371 | 53) Buurserzand & Haaksbergerveen: H7150 | X:251610 Y:463520 | - |
| 372 | 53) Buurserzand & Haaksbergerveen: H9190 | X:248818 Y:460188 | - |
| 373 | 53) Buurserzand & Haaksbergerveen: H9190 | X:248818 Y:460296 | - |
| 374 | 53) Buurserzand & Haaksbergerveen: H9190 | X:248911 Y:460242 | - |
| 363 | 51) Lonnekermeer: H9190 | X:254681 Y:477220 | - |
| 364 | 51) Lonnekermeer: H9190 | X:254309 Y:477220 | - |
| 365 | 51) Lonnekermeer: H9190 | X:254402 Y:477489 | - |
| 366 | 51) Lonnekermeer: H9190 | X:254402 Y:477274 | - |
| 367 | 51) Lonnekermeer: H9190 | X:254588 Y:477274 | - |
| 368 | 53) Buurserzand & Haaksbergerveen: H3160 | X:250214 Y:464325 | - |
| 369 | 53) Buurserzand & Haaksbergerveen: H7150 | X:250959 Y:464970 | - |
| 370 | 53) Buurserzand & Haaksbergerveen: H7150 | X:250866 Y:464916 | - |
| 247 | 45) Springendal & Dal van de Mosbeek: H9190 | X:253378 Y:493446 | - |
| 248 | 45) Springendal & Dal van de Mosbeek: H9190 | X:253564 Y:493446 | - |
| 249 | 45) Springendal & Dal van de Mosbeek: H9190 | X:253751 Y:493446 | - |
| 250 | 45) Springendal & Dal van de Mosbeek: H9190 | X:253471 Y:493607 | - |
| 252 | 45) Springendal & Dal van de Mosbeek: H9190 | X:253378 Y:493661 | - |
| 254 | 45) Springendal & Dal van de Mosbeek: H9190 | X:254123 Y:493446 | - |
| 255 | 45) Springendal & Dal van de Mosbeek: H9190 | X:253471 Y:493500 | - |
| 256 | 45) Springendal & Dal van de Mosbeek: H9190 | X:254681 Y:494306 | - |
| 257 | 45) Springendal & Dal van de Mosbeek: H9190 | X:253658 Y:493500 | - |
| 265 | 45) Springendal & Dal van de Mosbeek: H9190 | X:253937 Y:493446 | - |
| 266 | 45) Springendal & Dal van de Mosbeek: H9190 | X:254030 Y:493500 | - |

| Per eigen rekenpunt | Naam | Coördinaat | Projectbijdrage (mol N/ha/jr) |
|---------------------|--|----------------------|-------------------------------|
| 267 | 45) Springendal & Dal van de Mosbeek: H9190 | X:253378 Y:493554 | - |
| 269 | 45) Springendal & Dal van de Mosbeek: H9190 | X:254774 Y:494252 | - |
| 1202 | 153) Bunder- en Elslooërbos: H9120 | X:179954 Y:323933 | - |
| 1203 | 153) Bunder- en Elslooërbos: H9120 | X:180140 Y:324148 | - |
| 1146 | 147) Leudal: ZGH9120 | X:191958 Y:361489 | - |
| 454 | 70) Lingegebied & Diefdijk-Zuid: H6510A,ZGH6510A | X:127840 Y:428811 | - |
| 459 | 70) Lingegebied & Diefdijk-Zuid: H6510A,ZGH6510A | X:127933 Y:428865 | - |
| 466 | 70) Lingegebied & Diefdijk-Zuid: H6510A,ZGH6510A | X:127840 Y:428918 | - |
| 468 | 70) Lingegebied & Diefdijk-Zuid: H6510A,ZGH6510A | X:127933 Y:428972 | - |
| 494 | 70) Lingegebied & Diefdijk-Zuid: ZGH6510A | X:127933 Y:430047 | - |
| 508 | 70) Lingegebied & Diefdijk-Zuid: ZGH6510A | X:127933 Y:429509 | - |
| 549 | 70) Lingegebied & Diefdijk-Zuid: ZGH6510A | X:127840 Y:430208 | - |
| 559 | 70) Lingegebied & Diefdijk-Zuid: ZGH6510A | X:127747 Y:428757 | - |
| 560 | 70) Lingegebied & Diefdijk-Zuid: ZGH6510A | X:127654 Y:428811 | - |
| 568 | 70) Lingegebied & Diefdijk-Zuid: ZGH6510A | X:127933 Y:429402 | - |
| 578 | 70) Lingegebied & Diefdijk-Zuid: ZGH6510A | X:127840 Y:429241 | - |
| 580 | 70) Lingegebied & Diefdijk-Zuid: ZGH6510A | X:127933 Y:430154 | - |
| 587 | 70) Lingegebied & Diefdijk-Zuid: ZGH6510A | X:127747 Y:428865 | - |
| 601 | 70) Lingegebied & Diefdijk-Zuid: ZGH6510A | X:127933 Y:430262 | - |
| 615 | 70) Lingegebied & Diefdijk-Zuid: ZGH6510A | X:127747 Y:428972 | - |
| 629 | 70) Lingegebied & Diefdijk-Zuid: ZGH6510A | X:127654 Y:428918 | - |
| 649 | 70) Lingegebied & Diefdijk-Zuid: ZGH6510A | X:127747 Y:429080 | - |
| 674 | 70) Lingegebied & Diefdijk-Zuid: ZGH6510A | X:127747 Y:429187 | - |

Aanlegfase, Rekenjaar 2023

1 Mobiele werktuigen | Bouw, Industrie en Delfstoffenwinning

| | | | |
|-------------|----------------------------|-----------------|-----------|
| Naam | mobiele werktuigen | NO _x | 23,9 kg/j |
| | | NH ₃ | 1,0 kg/j |
| Locatie | X:167518,34 Y:441453,45 | | |
| Oppervlakte | 0,10 ha | | |

| Naam | Stageklasse | Brandstofverbruik | Draaiuren | AdBlue verbruik | Stof | Emissie |
|---------------------------|---|-------------------|-----------|-----------------|-----------------|----------|
| graafmachine | Stage-IV, 2014-2018, 75-560 kW, diesel, SCR: ja | 587 l/j | 30 u/j | 36 l/j | NO _x | 3,0 kg/j |
| | | | | | NH ₃ | 0,1 kg/j |
| graafmachine 2 met kraker | Stage-IV, 2014-2018, 75-560 kW, diesel, SCR: ja | 587 l/j | 30 u/j | 36 l/j | NO _x | 3,0 kg/j |
| | | | | | NH ₃ | 0,1 kg/j |
| graafmachine 3 | Stage-IV, 2014-2018, 75-560 kW, diesel, SCR: ja | 587 l/j | 30 u/j | 36 l/j | NO _x | 3,0 kg/j |
| | | | | | NH ₃ | 0,1 kg/j |
| betonstorter | Stage-IV, 2014-2018, 75-560 kW, diesel, SCR: ja | 296 l/j | 20 u/j | 18 l/j | NO _x | 1,6 kg/j |
| | | | | | NH ₃ | 71,0 g/j |
| hijskraan | Stage-IV, 2014-2018, 75-560 kW, diesel, SCR: ja | 1759 l/j | 90 u/j | 106 l/j | NO _x | 9,7 kg/j |
| | | | | | NH ₃ | 0,4 kg/j |
| heistelling | Stage-IV, 2014-2018, 75-560 kW, diesel, SCR: ja | 235 l/j | 12 u/j | 14 l/j | NO _x | 1,4 kg/j |
| | | | | | NH ₃ | 56,4 g/j |
| triplaat | alle werktuigen op benzine, 2takt | 24 l/j | | | NO _x | 96,0 g/j |
| | | | | | NH ₃ | 0,0 kg/j |
| shovel | Stage-IV, 2014-2018, <= 56 kW, diesel, SCR: nee | 54 l/j | 16 u/j | | NO _x | 1,2 kg/j |
| | | | | | NH ₃ | 0,0 kg/j |
| mini graafmachine | Stage-IV, 2014-2018, <= 56 kW, diesel, SCR: nee | 51 l/j | 16 u/j | | NO _x | 1,1 kg/j |
| | | | | | NH ₃ | 0,0 kg/j |

2 Wegverkeer | Weg

| Naam | verkeersgeneratie | Links | Rechts | NO _x | 2,6 kg/j |
|--------------------------|------------------------------------|--------------------|--------|-----------------|--------------------------|
| Locatie | X:167495,47 Y:441178,42 | Type scherm | - | - | NO ₂ 0,7 kg/j |
| Lengte | 769,01 m | Hoogte | - | - | NH ₃ 68,4 g/j |
| Wegtype | Binnen bebouwde kom (doorstromend) | Afstand tot de weg | - | - | |
| Rijrichting | Beide richtingen | | | | |
| Tunnelfactor | 1 | | | | |
| Type hoogteligging | Normaal | | | | |
| Weghoogte | 0 m | | | | |
| Verkeer | Max. snelheid | Aantal voertuigen | | In file | |
| Licht verkeer | Voorgeschreven factoren | 1040 p/jaar | | 0,0 % | |
| Middelwaar vrachtverkeer | Voorgeschreven factoren | 480 p/jaar | | 0,0 % | |
| Zwaar vrachtverkeer | Voorgeschreven factoren | 580 p/jaar | | 0,0 % | |
| Busverkeer | Voorgeschreven factoren | 0 p/jaar | | 0,0 % | |

Disclaimer

Hoewel verstrekte gegevens kunnen dienen ter onderbouwing van een vergunningaanvraag, kunnen er geen rechten aan worden ontleend. De eigenaar van AERIUS aanvaardt geen aansprakelijkheid voor de inhoud van de door de gebruiker aangeboden informatie. Bovenstaande gegevens zijn enkel bruikbaar tot er een nieuwe versie van AERIUS beschikbaar is. AERIUS is een geregistreerd handelsmerk in Europa. Alle rechten die niet expliciet worden verleend, zijn voorbehouden.

Rekenbasis

Deze berekening is tot stand gekomen op basis van

AERIUS versie 2022_20230126_290cbff6e8

Database versie 2022_290cbff6e8

Voor meer informatie over de gebruikte methodiek en data zie:

<https://www.aerius.nl/>

Bijlage 2 Rekenresultaten gebruiksfase

Projectberekening

Dit document geeft een overzicht van de invoer en rekenresultaten van een Projectberekening met AERIUS Calculator. De berekening is uitgevoerd binnen stikstofgevoelige Natura 2000-gebieden, op rekenpunten die overlappen met habitattypen en/of leefgebieden die aangewezen zijn in het kader van de Wet natuurbescherming, gekoppeld aan een aangewezen soort, of nog onbekend maar mogelijk wel relevant, en waar tevens sprake is van een overbelaste of bijna overbelaste situatie voor stikstof.



- [Overzicht](#)
- [Samenvatting situaties](#)
- [Resultaten](#)
- [Detailgegevens per emissiebron](#)

*Deze PDF is een digitaal bestand dat weer in te lezen is in AERIUS. Meer toelichting over deze PDF kunt u vinden in een bijbehorende leeswijzer. Deze leeswijzer en overige documentatie is te raadplegen via:
www.aerius.nl/handleidingen-en-leeswijzers*



Contactgegevens

Rechtspersoon
Inrichtingslocatie

BJZ.nu
Populierenlaan 2,
3911 GS Rhenen

Activiteit

Omschrijving
Toelichting

Populierenlaan 2
Gebruiksfase realisatie 10 woningen

Berekening

AERIUS kenmerk
Datum berekening
Rekenconfiguratie

RviyWWWmmxf
10 februari 2023, 10:03
Wnb-rekengrid incl. eigen rekenpunten

Totale emissie

Gebruiksfase - Beoogd

| Rekenjaar | Emissie NH ₃ | Emissie NO _x |
|-----------|-------------------------|-------------------------|
| 2023 | 0,4 kg/j | 5,9 kg/j |

Resultaten



Gebruiksfase - Beoogd
Gekarteerd oppervlak met toename (ha)
Gekarteerd oppervlak met afname (ha)
Grootste toename van depositie
Grootste afname van depositie

| Hoogste bijdrage | Hexagon | Gebied |
|------------------|---------|--------|
| - | | |
| - | | |
| - | | |
| - | | |










Gebruiksphase (Beoogd), rekenjaar 2023

Emissiebronnen

| | Emissie NH ₃ | Emissie NO _x |
|---|-------------------------|-------------------------|
|  Wonen en Werken Woningen Woningen | - | - |
|  Verkeersnetwerk | 0,4 kg/j | 5,9 kg/j |

Hoogste af- en toename op (bijna) overbelaste stikstofgevoelige Natura 2000 gebieden.



- | | | | |
|---|----------------------------------|---|--------------------------------|
|  | Habitatrichtlijn |  | Grootste afname van depositie |
|  | Vogelrichtlijn |  | Grootste toename van depositie |
|  | Vogelrichtlijn, Habitatrichtlijn |  | Hoogste totale depositie |
|  | Niet bepaald | | |

De bronnen op de kaart horen bij de Beoogde situatie.

Resultaten stikstofgevoelige Natura 2000 gebieden situatie "Gebruiksfase" (Beoogd) incl. saldering e/o referentie

| | Berekend (ha gekarteerd) | Hoogste totale depositie (mol N/ha/jr) | Met toename (ha gekarteerd) | Grootste toename (mol N/ha/jr) | Met afname (ha gekarteerd) | Grootste afname (mol N/ha/jr) |
|---------------|--------------------------|--|-----------------------------|--------------------------------|----------------------------|-------------------------------|
| Totaal | - | - | - | - | - | - |

| Per eigen rekenpunt | Naam | Coördinaat | Projectbijdrage (mol N/ha/jr) |
|---------------------|---|----------------------|-------------------------------|
| 155 | 34) Weerribben: Lg05 | X:192145 Y:535032 | - |
| 156 | 34) Weerribben: Lg05 | X:194657 Y:531540 | - |
| 157 | 34) Weerribben: Lg05 | X:193261 Y:532238 | - |
| 158 | 34) Weerribben: Lg05 | X:194750 Y:531701 | - |
| 9 | 15) Van Oordt's Mersken: H9190 | X:200706 Y:561252 | - |
| 10 | 15) Van Oordt's Mersken: H9190 | X:200706 Y:561144 | - |
| 11 | 15) Van Oordt's Mersken: H9190 | X:200706 Y:561037 | - |
| 12 | 15) Van Oordt's Mersken: H9190 | X:200613 Y:561198 | - |
| 13 | 15) Van Oordt's Mersken: H9190 | X:200706 Y:560929 | - |
| 14 | 15) Van Oordt's Mersken: H9190 | X:200799 Y:561198 | - |
| 15 | 16) Wijnjeterper Schar: H3130 | X:207034 Y:563938 | - |
| 699 | 94) Naardermeer: H3130 | X:138263 Y:476522 | - |
| 700 | 94) Naardermeer: H3130 | X:138169 Y:476468 | - |
| 701 | 94) Naardermeer: H3130 | X:138169 Y:476576 | - |
| 702 | 94) Naardermeer: H3130 | X:138263 Y:476629 | - |
| 747 | 100) Voornes Duin: H2130B | X:64559 Y:435581 | - |
| 748 | 100) Voornes Duin: ZGH2130B | X:64652 Y:436064 | - |
| 749 | 100) Voornes Duin: ZGH2130B | X:64559 Y:436011 | - |
| 750 | 100) Voornes Duin: ZGH2130B | X:64559 Y:435903 | - |
| 751 | 100) Voornes Duin: ZGH2130B | X:64466 Y:435849 | - |
| 752 | 100) Voornes Duin: ZGH2130B | X:64466 Y:435957 | - |
| 434 | 70) Lingegebied & Diefdijk-Zuid: H6510A | X:136029 Y:433109 | - |
| 439 | 70) Lingegebied & Diefdijk-Zuid: H6510A | X:136960 Y:434399 | - |
| 440 | 70) Lingegebied & Diefdijk-Zuid: H6510A | X:136401 Y:434291 | - |
| 441 | 70) Lingegebied & Diefdijk-Zuid: H6510A | X:136587 Y:434506 | - |
| 442 | 70) Lingegebied & Diefdijk-Zuid: H6510A | X:136680 Y:434452 | - |

| Per eigen rekenpunt | Naam | Coördinaat | Projectbijdrage (mol N/ha/jr) |
|---------------------|--|----------------------|-------------------------------|
| 443 | 70) Lingegebied & Diefdijk-Zuid: H6510A | X:136494 Y:434452 | - |
| 444 | 70) Lingegebied & Diefdijk-Zuid: H6510A | X:135843 Y:433002 | - |
| 445 | 70) Lingegebied & Diefdijk-Zuid: H6510A | X:136774 Y:434399 | - |
| 446 | 70) Lingegebied & Diefdijk-Zuid: H6510A | X:136867 Y:434345 | - |
| 447 | 70) Lingegebied & Diefdijk-Zuid: H6510A | X:136680 Y:434560 | - |
| 448 | 70) Lingegebied & Diefdijk-Zuid: H6510A | X:135936 Y:433055 | - |
| 449 | 70) Lingegebied & Diefdijk-Zuid: H6510A | X:136774 Y:434506 | - |
| 450 | 70) Lingegebied & Diefdijk-Zuid: H6510A | X:136494 Y:434237 | - |
| 453 | 70) Lingegebied & Diefdijk-Zuid: H6510A,ZGH6510A | X:135657 Y:433217 | - |
| 455 | 70) Lingegebied & Diefdijk-Zuid: H6510A,ZGH6510A | X:135750 Y:432948 | - |
| 458 | 70) Lingegebied & Diefdijk-Zuid: H6510A,ZGH6510A | X:136494 Y:434130 | - |
| 470 | 70) Lingegebied & Diefdijk-Zuid: H6510B | X:135843 Y:434829 | - |
| 471 | 70) Lingegebied & Diefdijk-Zuid: H6510B | X:136029 Y:434721 | - |
| 472 | 70) Lingegebied & Diefdijk-Zuid: H6510B | X:135843 Y:434614 | - |
| 473 | 70) Lingegebied & Diefdijk-Zuid: H6510B | X:135843 Y:434721 | - |
| 474 | 70) Lingegebied & Diefdijk-Zuid: H6510B | X:136029 Y:434829 | - |
| 475 | 70) Lingegebied & Diefdijk-Zuid: H6510B | X:135936 Y:434775 | - |
| 476 | 70) Lingegebied & Diefdijk-Zuid: H6510B | X:137704 Y:437085 | - |
| 477 | 70) Lingegebied & Diefdijk-Zuid: H6510B | X:137611 Y:437139 | - |
| 478 | 70) Lingegebied & Diefdijk-Zuid: H6510B | X:135936 Y:434882 | - |
| 482 | 70) Lingegebied & Diefdijk-Zuid: ZGH6510A | X:134540 Y:433109 | - |
| 483 | 70) Lingegebied & Diefdijk-Zuid: ZGH6510A | X:136494 Y:434023 | - |
| 485 | 70) Lingegebied & Diefdijk-Zuid: ZGH6510A | X:134447 Y:433055 | - |
| 489 | 70) Lingegebied & Diefdijk-Zuid: ZGH6510A | X:134540 Y:433324 | - |
| 491 | 70) Lingegebied & Diefdijk-Zuid: ZGH6510A | X:136680 Y:434237 | - |
| 493 | 70) Lingegebied & Diefdijk-Zuid: ZGH6510A | X:137425 Y:436602 | - |

| Per eigen rekenpunt | Naam | Coördinaat | Projectbijdrage (mol N/ha/jr) |
|---------------------|---|----------------------|-------------------------------|
| 496 | 70) Lingegebied & Diefdijk-Zuid: ZGH6510A | X:138169 Y:437354 | - |
| 497 | 70) Lingegebied & Diefdijk-Zuid: ZGH6510A | X:137239 Y:435742 | - |
| 498 | 70) Lingegebied & Diefdijk-Zuid: ZGH6510A | X:136587 Y:432787 | - |
| 501 | 70) Lingegebied & Diefdijk-Zuid: ZGH6510A | X:137425 Y:436279 | - |
| 504 | 70) Lingegebied & Diefdijk-Zuid: ZGH6510A | X:135285 Y:433217 | - |
| 505 | 70) Lingegebied & Diefdijk-Zuid: ZGH6510A | X:134633 Y:433270 | - |
| 506 | 70) Lingegebied & Diefdijk-Zuid: ZGH6510A | X:135098 Y:433217 | - |
| 507 | 70) Lingegebied & Diefdijk-Zuid: ZGH6510A | X:137518 Y:436333 | - |
| 509 | 70) Lingegebied & Diefdijk-Zuid: ZGH6510A | X:135471 Y:433324 | - |
| 514 | 70) Lingegebied & Diefdijk-Zuid: ZGH6510A | X:136680 Y:434130 | - |
| 517 | 70) Lingegebied & Diefdijk-Zuid: ZGH6510A | X:135005 Y:433270 | - |
| 519 | 70) Lingegebied & Diefdijk-Zuid: ZGH6510A | X:134912 Y:433217 | - |
| 520 | 70) Lingegebied & Diefdijk-Zuid: ZGH6510A | X:134819 Y:433270 | - |
| 523 | 70) Lingegebied & Diefdijk-Zuid: ZGH6510A | X:134912 Y:433324 | - |
| 524 | 70) Lingegebied & Diefdijk-Zuid: ZGH6510A | X:136587 Y:432035 | - |
| 525 | 70) Lingegebied & Diefdijk-Zuid: ZGH6510A | X:137332 Y:436548 | - |
| 530 | 70) Lingegebied & Diefdijk-Zuid: ZGH6510A | X:136587 Y:434184 | - |
| 531 | 70) Lingegebied & Diefdijk-Zuid: ZGH6510A | X:135843 Y:433432 | - |
| 533 | 70) Lingegebied & Diefdijk-Zuid: ZGH6510A | X:136215 Y:433432 | - |
| 535 | 70) Lingegebied & Diefdijk-Zuid: ZGH6510A | X:136587 Y:432142 | - |
| 536 | 70) Lingegebied & Diefdijk-Zuid: ZGH6510A | X:138076 Y:437193 | - |
| 537 | 70) Lingegebied & Diefdijk-Zuid: ZGH6510A | X:137239 Y:435849 | - |
| 538 | 70) Lingegebied & Diefdijk-Zuid: ZGH6510A | X:136494 Y:433055 | - |
| 540 | 70) Lingegebied & Diefdijk-Zuid: ZGH6510A | X:137425 Y:436172 | - |
| 556 | 70) Lingegebied & Diefdijk-Zuid: ZGH6510A | X:137146 Y:435581 | - |
| 558 | 70) Lingegebied & Diefdijk-Zuid: ZGH6510A | X:135564 Y:433270 | - |

| Per eigen rekenpunt | Naam | Coördinaat | Projectbijdrage (mol N/ha/jr) |
|---------------------|---|----------------------|-------------------------------|
| 569 | 70) Lingegebied & Diefdijk-Zuid: ZGH6510A | X:135657 Y:433109 | - |
| 570 | 70) Lingegebied & Diefdijk-Zuid: ZGH6510A | X:136494 Y:432948 | - |
| 575 | 70) Lingegebied & Diefdijk-Zuid: ZGH6510A | X:137983 Y:437246 | - |
| 582 | 70) Lingegebied & Diefdijk-Zuid: ZGH6510A | X:136401 Y:433109 | - |
| 584 | 70) Lingegebied & Diefdijk-Zuid: ZGH6510A | X:134447 Y:432626 | - |
| 589 | 70) Lingegebied & Diefdijk-Zuid: ZGH6510A | X:136960 Y:435258 | - |
| 596 | 70) Lingegebied & Diefdijk-Zuid: ZGH6510A | X:132865 Y:432035 | - |
| 598 | 70) Lingegebied & Diefdijk-Zuid: ZGH6510A | X:137890 Y:436978 | - |
| 602 | 70) Lingegebied & Diefdijk-Zuid: ZGH6510A | X:136401 Y:433861 | - |
| 606 | 70) Lingegebied & Diefdijk-Zuid: ZGH6510A | X:135378 Y:433270 | - |
| 607 | 70) Lingegebied & Diefdijk-Zuid: ZGH6510A | X:135564 Y:433163 | - |
| 610 | 70) Lingegebied & Diefdijk-Zuid: ZGH6510A | X:134447 Y:432733 | - |
| 612 | 70) Lingegebied & Diefdijk-Zuid: ZGH6510A | X:134447 Y:433163 | - |
| 613 | 70) Lingegebied & Diefdijk-Zuid: ZGH6510A | X:137053 Y:435420 | - |
| 616 | 70) Lingegebied & Diefdijk-Zuid: ZGH6510A | X:136587 Y:432894 | - |
| 624 | 70) Lingegebied & Diefdijk-Zuid: ZGH6510A | X:138076 Y:437300 | - |
| 632 | 70) Lingegebied & Diefdijk-Zuid: ZGH6510A | X:136960 Y:435366 | - |
| 644 | 70) Lingegebied & Diefdijk-Zuid: ZGH6510A | X:137797 Y:436924 | - |
| 645 | 70) Lingegebied & Diefdijk-Zuid: ZGH6510A | X:138076 Y:437407 | - |
| 650 | 70) Lingegebied & Diefdijk-Zuid: ZGH6510A | X:136308 Y:433163 | - |
| 652 | 70) Lingegebied & Diefdijk-Zuid: ZGH6510A | X:132679 Y:432035 | - |
| 654 | 70) Lingegebied & Diefdijk-Zuid: ZGH6510A | X:135378 Y:433378 | - |
| 655 | 70) Lingegebied & Diefdijk-Zuid: ZGH6510A | X:137053 Y:435527 | - |
| 657 | 70) Lingegebied & Diefdijk-Zuid: ZGH6510A | X:136401 Y:433969 | - |
| 658 | 70) Lingegebied & Diefdijk-Zuid: ZGH6510A | X:134540 Y:433217 | - |
| 659 | 70) Lingegebied & Diefdijk-Zuid: ZGH6510A | X:135192 Y:433270 | - |

| Per eigen rekenpunt | Naam | Coördinaat | Projectbijdrage (mol N/ha/jr) |
|---------------------|---|----------------------|-------------------------------|
| 660 | 70) Lingegebied & Diefdijk-Zuid: ZGH6510A | X:132958 Y:432088 | - |
| 662 | 70) Lingegebied & Diefdijk-Zuid: ZGH6510A | X:134447 Y:432518 | - |
| 675 | 70) Lingegebied & Diefdijk-Zuid: ZGH6510A | X:135192 Y:433163 | - |
| 680 | 70) Lingegebied & Diefdijk-Zuid: ZGH6510A | X:133051 Y:432035 | - |
| 683 | 70) Lingegebied & Diefdijk-Zuid: ZGH6510A | X:135564 Y:433378 | - |
| 689 | 70) Lingegebied & Diefdijk-Zuid: ZGH6510B | X:133703 Y:432088 | - |
| 693 | 70) Lingegebied & Diefdijk-Zuid: ZGH6510B | X:133609 Y:432035 | - |
| 759 | 105) Zouweboezem: H91E0C | X:128398 Y:441813 | - |
| 760 | 105) Zouweboezem: H91E0C,ZGH91E0C | X:128305 Y:441759 | - |
| 761 | 105) Zouweboezem: H91E0C,ZGH91E0C | X:128398 Y:441706 | - |
| 762 | 105) Zouweboezem: ZGH91E0C | X:128584 Y:441598 | - |
| 763 | 105) Zouweboezem: ZGH91E0C | X:128584 Y:441491 | - |
| 764 | 105) Zouweboezem: ZGH91E0C | X:128491 Y:441545 | - |
| 765 | 105) Zouweboezem: ZGH91E0C | X:128677 Y:441437 | - |
| 766 | 105) Zouweboezem: ZGH91E0C | X:128398 Y:441598 | - |
| 767 | 105) Zouweboezem: ZGH91E0C | X:128491 Y:441437 | - |
| 768 | 105) Zouweboezem: ZGH91E0C | X:128491 Y:441652 | - |
| 769 | 105) Zouweboezem: ZGH91E0C | X:128584 Y:441383 | - |
| 770 | 105) Zouweboezem: ZGH91E0C | X:128305 Y:441652 | - |
| 376 | 54) Witte Veen: H91E0C | X:256356 Y:461746 | - |
| 377 | 54) Witte Veen: H91E0C | X:256449 Y:461478 | - |
| 378 | 54) Witte Veen: H7120 | X:256822 Y:463842 | - |
| 379 | 54) Witte Veen: H7120 | X:256915 Y:463466 | - |
| 380 | 54) Witte Veen: H7120 | X:257008 Y:463734 | - |
| 381 | 54) Witte Veen: H7120 | X:257008 Y:463305 | - |
| 382 | 54) Witte Veen: H7120 | X:256635 Y:463197 | - |

| Per eigen rekenpunt | Naam | Coördinaat | Projectbijdrage (mol N/ha/jr) |
|---------------------|-----------------------|----------------------|-------------------------------|
| 383 | 54) Witte Veen: H7120 | X:257101 Y:463896 | - |
| 384 | 54) Witte Veen: H7120 | X:257008 Y:463520 | - |
| 385 | 54) Witte Veen: H7120 | X:257194 Y:463627 | - |
| 386 | 54) Witte Veen: H7120 | X:257101 Y:463143 | - |
| 387 | 54) Witte Veen: H7120 | X:257101 Y:463466 | - |
| 388 | 54) Witte Veen: H7120 | X:257101 Y:463358 | - |
| 389 | 54) Witte Veen: H7120 | X:257008 Y:463949 | - |
| 390 | 54) Witte Veen: H7120 | X:257101 Y:463681 | - |
| 391 | 54) Witte Veen: H7120 | X:257101 Y:463251 | - |
| 392 | 54) Witte Veen: H7120 | X:257008 Y:463627 | - |
| 393 | 54) Witte Veen: H7120 | X:256822 Y:463197 | - |
| 394 | 54) Witte Veen: H7120 | X:257008 Y:463197 | - |
| 395 | 54) Witte Veen: H7120 | X:257008 Y:463412 | - |
| 396 | 54) Witte Veen: H7120 | X:256915 Y:463896 | - |
| 397 | 54) Witte Veen: H7120 | X:257194 Y:463842 | - |
| 398 | 54) Witte Veen: H7120 | X:257101 Y:463036 | - |
| 399 | 54) Witte Veen: H7120 | X:256822 Y:463412 | - |
| 400 | 54) Witte Veen: H7120 | X:257008 Y:463090 | - |
| 401 | 54) Witte Veen: H7120 | X:256635 Y:463305 | - |
| 402 | 54) Witte Veen: H7120 | X:256915 Y:463251 | - |
| 403 | 54) Witte Veen: H7120 | X:256915 Y:463143 | - |
| 404 | 54) Witte Veen: H7120 | X:257194 Y:463520 | - |
| 405 | 54) Witte Veen: H7120 | X:257101 Y:463788 | - |
| 406 | 54) Witte Veen: H7120 | X:256915 Y:463681 | - |
| 407 | 54) Witte Veen: H7120 | X:256915 Y:463573 | - |
| 408 | 54) Witte Veen: H7120 | X:256915 Y:463358 | - |

| Per eigen rekenpunt | Naam | Coördinaat | Projectbijdrage (mol N/ha/jr) |
|---------------------|-------------------------------|----------------------|-------------------------------|
| 409 | 54) Witte Veen: H7120 | X:256915 Y:463036 | - |
| 410 | 54) Witte Veen: H7120 | X:256915 Y:463788 | - |
| 411 | 54) Witte Veen: H7120 | X:257008 Y:462982 | - |
| 412 | 54) Witte Veen: H7120 | X:256729 Y:463358 | - |
| 413 | 54) Witte Veen: H7120 | X:257101 Y:463573 | - |
| 414 | 54) Witte Veen: H7120 | X:257194 Y:463734 | - |
| 415 | 54) Witte Veen: H7120 | X:257008 Y:463842 | - |
| 416 | 54) Witte Veen: H7120,ZGH7120 | X:256729 Y:463466 | - |
| 417 | 54) Witte Veen: H7120,ZGH7120 | X:256822 Y:463520 | - |
| 418 | 54) Witte Veen: H7120,ZGH7120 | X:256822 Y:463305 | - |
| 419 | 54) Witte Veen: H7120,ZGH7120 | X:256729 Y:463251 | - |
| 420 | 54) Witte Veen: H7150 | X:256822 Y:461693 | - |
| 159 | 38) Rijntakken: H91E0C | X:202847 Y:447401 | - |
| 167 | 38) Rijntakken: H91E0C | X:202847 Y:447508 | - |
| 168 | 38) Rijntakken: H91E0C | X:202753 Y:447455 | - |
| 170 | 38) Rijntakken: H91E0C | X:202847 Y:447079 | - |
| 171 | 38) Rijntakken: H91E0C | X:202753 Y:447132 | - |
| 172 | 38) Rijntakken: H91E0C | X:202753 Y:447562 | - |
| 173 | 38) Rijntakken: H91E0C | X:203219 Y:447508 | - |
| 174 | 38) Rijntakken: H91E0C | X:202567 Y:446917 | - |
| 175 | 38) Rijntakken: H91E0C | X:202847 Y:447186 | - |
| 176 | 38) Rijntakken: H91E0C | X:203312 Y:447562 | - |
| 177 | 38) Rijntakken: H91E0C | X:202660 Y:447079 | - |
| 178 | 38) Rijntakken: H91E0C | X:202847 Y:447294 | - |
| 180 | 38) Rijntakken: H91E0C | X:202660 Y:446971 | - |
| 183 | 38) Rijntakken: H91E0C | X:202567 Y:447025 | - |

| Per eigen rekenpunt | Naam | Coördinaat | Projectbijdrage (mol N/ha/jr) |
|---------------------|------------------------------------|----------------------|-------------------------------|
| 184 | 38) Rijntakken: H91E0C | X:202940 Y:447455 | - |
| 185 | 38) Rijntakken: H91E0C | X:203219 Y:447401 | - |
| 186 | 38) Rijntakken: H91E0C | X:202753 Y:447025 | - |
| 283 | 49) Dinkelland: H91E0B | X:265942 Y:474265 | - |
| 291 | 49) Dinkelland: H9120 | X:265848 Y:473029 | - |
| 293 | 49) Dinkelland: H9120 | X:265662 Y:473029 | - |
| 294 | 49) Dinkelland: H9120 | X:265755 Y:472976 | - |
| 298 | 49) Dinkelland: H9120 | X:265755 Y:472761 | - |
| 301 | 49) Dinkelland: H9120 | X:265662 Y:472922 | - |
| 303 | 49) Dinkelland: H9120 | X:265755 Y:473083 | - |
| 314 | 49) Dinkelland: H9120 | X:265848 Y:473137 | - |
| 315 | 49) Dinkelland: H9120 | X:265848 Y:472815 | - |
| 321 | 49) Dinkelland: H9120 | X:265755 Y:472868 | - |
| 323 | 49) Dinkelland: H9160A | X:265104 Y:473674 | - |
| 324 | 49) Dinkelland: H9160A | X:265197 Y:473943 | - |
| 325 | 49) Dinkelland: H9160A | X:265197 Y:473835 | - |
| 326 | 49) Dinkelland: H9160A | X:265290 Y:473889 | - |
| 327 | 49) Dinkelland: H9160A | X:265290 Y:473997 | - |
| 328 | 49) Dinkelland: H9160A | X:265383 Y:473943 | - |
| 329 | 49) Dinkelland: H9160A | X:265104 Y:473782 | - |
| 330 | 49) Dinkelland: H9160A | X:265011 Y:473620 | - |
| 336 | 49) Dinkelland: ZGH9120 | X:266500 Y:478456 | - |
| 337 | 49) Dinkelland: ZGH9120 | X:266407 Y:478402 | - |
| 338 | 49) Dinkelland: ZGH9120 | X:266500 Y:478564 | - |
| 339 | 49) Dinkelland: ZGH9120 | X:266407 Y:478510 | - |
| 350 | 50) Landgoederen Oldenzaal: H4010A | X:263336 Y:479960 | - |

| Per eigen rekenpunt | Naam | Coördinaat | Projectbijdrage (mol N/ha/jr) |
|---------------------|--|----------------------|-------------------------------|
| 351 | 50) Landgoederen Oldenzaal: H4010A | X:263429 Y:479799 | - |
| 355 | 50) Landgoederen Oldenzaal: H4010A | X:263429 Y:479907 | - |
| 357 | 50) Landgoederen Oldenzaal: H4010A | X:263336 Y:479853 | - |
| 375 | 54) Witte Veen: H91E0C | X:256449 Y:464272 | - |
| 244 | 45) Springendal & Dal van de Mosbeek: H9160A | X:256729 Y:494843 | - |
| 245 | 45) Springendal & Dal van de Mosbeek: H9190 | X:258031 Y:495381 | - |
| 246 | 45) Springendal & Dal van de Mosbeek: H9190 | X:258311 Y:494360 | - |
| 251 | 45) Springendal & Dal van de Mosbeek: H9190 | X:258217 Y:494521 | - |
| 253 | 45) Springendal & Dal van de Mosbeek: H9190 | X:257845 Y:495488 | - |
| 258 | 45) Springendal & Dal van de Mosbeek: H9190 | X:257659 Y:495488 | - |
| 259 | 45) Springendal & Dal van de Mosbeek: H9190 | X:257938 Y:495434 | - |
| 260 | 45) Springendal & Dal van de Mosbeek: H9190 | X:258217 Y:494413 | - |
| 261 | 45) Springendal & Dal van de Mosbeek: H9190 | X:258217 Y:494306 | - |
| 262 | 45) Springendal & Dal van de Mosbeek: H9190 | X:257938 Y:495327 | - |
| 263 | 45) Springendal & Dal van de Mosbeek: H9190 | X:257938 Y:494360 | - |
| 264 | 45) Springendal & Dal van de Mosbeek: H9190 | X:258124 Y:494252 | - |
| 268 | 45) Springendal & Dal van de Mosbeek: H9190 | X:257845 Y:495381 | - |
| 270 | 45) Springendal & Dal van de Mosbeek: H9190 | X:257752 Y:495327 | - |
| 271 | 45) Springendal & Dal van de Mosbeek: H9190 | X:257659 Y:495381 | - |
| 272 | 45) Springendal & Dal van de Mosbeek: H9190 | X:258217 Y:494628 | - |
| 273 | 45) Springendal & Dal van de Mosbeek: H9190 | X:257752 Y:495434 | - |
| 274 | 45) Springendal & Dal van de Mosbeek: H9190 | X:257752 Y:495542 | - |
| 275 | 47) Achter de Voort, Agelerbroek & Voltherbroek: H4030 | X:259520 Y:488396 | - |
| 276 | 47) Achter de Voort, Agelerbroek & Voltherbroek: H4030 | X:260358 Y:489094 | - |
| 277 | 47) Achter de Voort, Agelerbroek & Voltherbroek: H4030 | X:260265 Y:489041 | - |
| 278 | 47) Achter de Voort, Agelerbroek & Voltherbroek: H4030 | X:260265 Y:489148 | - |

| Per eigen rekenpunt | Naam | Coördinaat | Projectbijdrage (mol N/ha/jr) |
|---------------------|--|----------------------|-------------------------------|
| 279 | 47) Achter de Voort, Agelerbroek & Voltherbroek: H4030 | X:260265 Y:488933 | - |
| 280 | 47) Achter de Voort, Agelerbroek & Voltherbroek: H9120 | X:260730 Y:489417 | - |
| 281 | 47) Achter de Voort, Agelerbroek & Voltherbroek: H9120 | X:260823 Y:489363 | - |
| 282 | 47) Achter de Voort, Agelerbroek & Voltherbroek: H9120 | X:260637 Y:489363 | - |
| 284 | 49) Dinkelland: H2310 | X:267430 Y:483399 | - |
| 285 | 49) Dinkelland: H2310 | X:267337 Y:483453 | - |
| 286 | 49) Dinkelland: H2310 | X:267337 Y:483345 | - |
| 287 | 49) Dinkelland: H2330 | X:266965 Y:483453 | - |
| 288 | 49) Dinkelland: H9120 | X:265569 Y:486515 | - |
| 289 | 49) Dinkelland: H9120 | X:266221 Y:485602 | - |
| 290 | 49) Dinkelland: H9120 | X:265662 Y:486784 | - |
| 292 | 49) Dinkelland: H9120 | X:266128 Y:485871 | - |
| 295 | 49) Dinkelland: H9120 | X:266221 Y:485494 | - |
| 296 | 49) Dinkelland: H9120 | X:266221 Y:486139 | - |
| 297 | 49) Dinkelland: H9120 | X:266221 Y:485709 | - |
| 299 | 49) Dinkelland: H9120 | X:265848 Y:486677 | - |
| 300 | 49) Dinkelland: H9120 | X:266314 Y:486085 | - |
| 302 | 49) Dinkelland: H9120 | X:265942 Y:486623 | - |
| 304 | 49) Dinkelland: H9120 | X:265942 Y:486515 | - |
| 305 | 49) Dinkelland: H9120 | X:265476 Y:486784 | - |
| 306 | 49) Dinkelland: H9120 | X:265848 Y:486784 | - |
| 307 | 49) Dinkelland: H9120 | X:266035 Y:485924 | - |
| 308 | 49) Dinkelland: H9120 | X:265755 Y:486623 | - |
| 309 | 49) Dinkelland: H9120 | X:266407 Y:485924 | - |
| 310 | 49) Dinkelland: H9120 | X:265569 Y:486730 | - |
| 311 | 49) Dinkelland: H9120 | X:265476 Y:486677 | - |

| Per eigen rekenpunt | Naam | Coördinaat | Projectbijdrage (mol N/ha/jr) |
|---------------------|------------------------------------|----------------------|-------------------------------|
| 312 | 49) Dinkelland: H9120 | X:265569 Y:486623 | - |
| 313 | 49) Dinkelland: H9120 | X:265662 Y:486569 | - |
| 316 | 49) Dinkelland: H9120 | X:266314 Y:485871 | - |
| 317 | 49) Dinkelland: H9120 | X:265755 Y:486408 | - |
| 318 | 49) Dinkelland: H9120 | X:265662 Y:486677 | - |
| 319 | 49) Dinkelland: H9120 | X:266221 Y:485817 | - |
| 320 | 49) Dinkelland: H9120 | X:265755 Y:486515 | - |
| 322 | 49) Dinkelland: H9120 | X:265569 Y:486838 | - |
| 331 | 49) Dinkelland: H9190 | X:268733 Y:485548 | - |
| 332 | 49) Dinkelland: H9190 | X:266872 Y:483507 | - |
| 333 | 49) Dinkelland: H9190 | X:266965 Y:483560 | - |
| 334 | 49) Dinkelland: H9190 | X:266872 Y:483614 | - |
| 335 | 49) Dinkelland: H9190 | X:266779 Y:483560 | - |
| 340 | 50) Landgoederen Oldenzaal: H4010A | X:262498 Y:480122 | - |
| 341 | 50) Landgoederen Oldenzaal: H4010A | X:262219 Y:480605 | - |
| 342 | 50) Landgoederen Oldenzaal: H4010A | X:262312 Y:480659 | - |
| 343 | 50) Landgoederen Oldenzaal: H4010A | X:263243 Y:480122 | - |
| 344 | 50) Landgoederen Oldenzaal: H4010A | X:263336 Y:480068 | - |
| 345 | 50) Landgoederen Oldenzaal: H4010A | X:262405 Y:480390 | - |
| 346 | 50) Landgoederen Oldenzaal: H4010A | X:262312 Y:480444 | - |
| 347 | 50) Landgoederen Oldenzaal: H4010A | X:262219 Y:480713 | - |
| 348 | 50) Landgoederen Oldenzaal: H4010A | X:262591 Y:480175 | - |
| 349 | 50) Landgoederen Oldenzaal: H4010A | X:262405 Y:480283 | - |
| 352 | 50) Landgoederen Oldenzaal: H4010A | X:263150 Y:480175 | - |
| 353 | 50) Landgoederen Oldenzaal: H4010A | X:262498 Y:480229 | - |
| 354 | 50) Landgoederen Oldenzaal: H4010A | X:263429 Y:480014 | - |

| Per eigen rekenpunt | Naam | Coördinaat | Projectbijdrage (mol N/ha/jr) |
|---------------------|------------------------------------|----------------------|-------------------------------|
| 356 | 50) Landgoederen Oldenzaal: H4010A | X:262405 Y:480498 | - |
| 358 | 50) Landgoederen Oldenzaal: H4010A | X:263150 Y:480068 | - |
| 359 | 50) Landgoederen Oldenzaal: H4010A | X:262312 Y:480551 | - |
| 360 | 50) Landgoederen Oldenzaal: H4010A | X:262498 Y:480337 | - |
| 361 | 50) Landgoederen Oldenzaal: H4030 | X:261940 Y:483023 | - |
| 362 | 50) Landgoederen Oldenzaal: H4030 | X:261847 Y:482969 | - |
| 160 | 38) Rijntakken: H91E0C | X:202288 Y:486730 | - |
| 161 | 38) Rijntakken: H91E0C | X:202381 Y:486784 | - |
| 162 | 38) Rijntakken: H91E0C | X:202567 Y:486677 | - |
| 163 | 38) Rijntakken: H91E0C | X:202474 Y:486730 | - |
| 164 | 38) Rijntakken: H91E0C | X:202474 Y:486623 | - |
| 165 | 38) Rijntakken: H91E0C | X:202288 Y:487053 | - |
| 166 | 38) Rijntakken: H91E0C | X:202381 Y:486569 | - |
| 169 | 38) Rijntakken: H91E0C | X:202381 Y:486677 | - |
| 179 | 38) Rijntakken: H91E0C | X:202195 Y:487106 | - |
| 181 | 38) Rijntakken: H91E0C | X:202474 Y:486838 | - |
| 182 | 38) Rijntakken: H91E0C | X:202195 Y:486784 | - |
| 187 | 38) Rijntakken: H91E0C | X:202847 Y:481787 | - |
| 188 | 38) Rijntakken: H91E0C | X:202288 Y:486623 | - |
| 190 | 38) Rijntakken: H9120 | X:201916 Y:495112 | - |
| 191 | 38) Rijntakken: H9120 | X:201823 Y:494843 | - |
| 192 | 38) Rijntakken: H9120 | X:202009 Y:495381 | - |
| 196 | 38) Rijntakken: H9120 | X:202102 Y:495434 | - |
| 197 | 38) Rijntakken: H9120 | X:202102 Y:495327 | - |
| 199 | 38) Rijntakken: H9120 | X:201823 Y:495166 | - |
| 201 | 38) Rijntakken: H9120 | X:201916 Y:495219 | - |

| Per eigen rekenpunt | Naam | Coördinaat | Projectbijdrage (mol N/ha/jr) |
|---------------------|------------------------------|----------------------|-------------------------------|
| 202 | 38) Rijntakken: H9120 | X:202009 Y:494951 | - |
| 203 | 38) Rijntakken: H9120 | X:202102 Y:495004 | - |
| 204 | 38) Rijntakken: H9120 | X:201730 Y:494897 | - |
| 205 | 38) Rijntakken: H9120 | X:202195 Y:494951 | - |
| 207 | 38) Rijntakken: H9120 | X:201916 Y:495004 | - |
| 208 | 38) Rijntakken: H9120 | X:202009 Y:495166 | - |
| 210 | 38) Rijntakken: H9120 | X:202195 Y:495058 | - |
| 212 | 38) Rijntakken: H9120 | X:201823 Y:494951 | - |
| 213 | 38) Rijntakken: H9120 | X:201823 Y:495273 | - |
| 218 | 38) Rijntakken: H9120 | X:201916 Y:495327 | - |
| 219 | 38) Rijntakken: H9120 | X:201730 Y:494790 | - |
| 220 | 38) Rijntakken: H9120 | X:202102 Y:495219 | - |
| 221 | 38) Rijntakken: H9120 | X:201823 Y:495058 | - |
| 222 | 38) Rijntakken: H9120 | X:201916 Y:494897 | - |
| 224 | 38) Rijntakken: H9120 | X:202009 Y:495273 | - |
| 227 | 38) Rijntakken: H9120,H91E0C | X:202288 Y:486838 | - |
| 228 | 38) Rijntakken: H9120,H91E0C | X:202381 Y:486891 | - |
| 229 | 38) Rijntakken: H9120,H91E0C | X:202288 Y:486945 | - |
| 231 | 38) Rijntakken: Lg11 | X:203777 Y:483077 | - |
| 1182 | 150) Roerdal: H9120 | X:196984 Y:351388 | - |
| 1183 | 150) Roerdal: H9120 | X:196798 Y:351603 | - |
| 1184 | 150) Roerdal: H9120 | X:196891 Y:351872 | - |
| 1185 | 150) Roerdal: H9120 | X:197170 Y:350636 | - |
| 1186 | 150) Roerdal: H9120 | X:196891 Y:351334 | - |
| 1187 | 150) Roerdal: H9120 | X:196891 Y:351764 | - |
| 1188 | 150) Roerdal: H9120 | X:196891 Y:351442 | - |

| Per eigen rekenpunt | Naam | Coördinaat | Projectbijdrage (mol N/ha/jr) |
|---------------------|-----------------------|----------------------|-------------------------------|
| 1189 | 150) Roerdal: H9120 | X:196984 Y:351925 | - |
| 1190 | 150) Roerdal: H9120 | X:196798 Y:351388 | - |
| 1191 | 150) Roerdal: H9120 | X:196798 Y:351711 | - |
| 1192 | 150) Roerdal: H9120 | X:197077 Y:351012 | - |
| 1193 | 150) Roerdal: H9120 | X:196798 Y:351496 | - |
| 1194 | 150) Roerdal: H9120 | X:197077 Y:350690 | - |
| 1195 | 150) Roerdal: H9120 | X:197077 Y:350797 | - |
| 1196 | 150) Roerdal: H9120 | X:197077 Y:350905 | - |
| 1197 | 150) Roerdal: ZGH9120 | X:197449 Y:350690 | - |
| 1198 | 150) Roerdal: ZGH9120 | X:197542 Y:350743 | - |
| 1199 | 150) Roerdal: ZGH9120 | X:197356 Y:350636 | - |
| 1200 | 150) Roerdal: ZGH9120 | X:197542 Y:350851 | - |
| 1201 | 150) Roerdal: ZGH9120 | X:197263 Y:350582 | - |
| 1110 | 147) Leudal: H6410 | X:193540 Y:362402 | - |
| 1111 | 147) Leudal: H9120 | X:192703 Y:361704 | - |
| 1112 | 147) Leudal: H9120 | X:193075 Y:361811 | - |
| 1113 | 147) Leudal: H9120 | X:194936 Y:362671 | - |
| 1114 | 147) Leudal: H9120 | X:195029 Y:362940 | - |
| 1115 | 147) Leudal: H9120 | X:193261 Y:362241 | - |
| 1116 | 147) Leudal: H9120 | X:194192 Y:362564 | - |
| 1117 | 147) Leudal: H9120 | X:192517 Y:361382 | - |
| 1118 | 147) Leudal: H9120 | X:195681 Y:362779 | - |
| 1119 | 147) Leudal: H9120 | X:195495 Y:362779 | - |
| 1120 | 147) Leudal: H9120 | X:195588 Y:363047 | - |
| 1121 | 147) Leudal: H9120 | X:194936 Y:362564 | - |
| 1122 | 147) Leudal: H9120 | X:193168 Y:362188 | - |

| Per eigen rekenpunt | Naam | Coördinaat | Projectbijdrage (mol N/ha/jr) |
|---------------------|----------------------------|----------------------|-------------------------------|
| 1123 | 147) Leudal: H9120 | X:192889 Y:361811 | - |
| 1124 | 147) Leudal: H9120 | X:193261 Y:362134 | - |
| 1125 | 147) Leudal: H9120 | X:195681 Y:363101 | - |
| 1126 | 147) Leudal: H9120 | X:194192 Y:362671 | - |
| 1127 | 147) Leudal: H9120 | X:195588 Y:362725 | - |
| 1128 | 147) Leudal: H9120 | X:192982 Y:361865 | - |
| 1129 | 147) Leudal: H9120 | X:195309 Y:362994 | - |
| 1130 | 147) Leudal: H9120 | X:192517 Y:361489 | - |
| 1131 | 147) Leudal: H9120 | X:195216 Y:362832 | - |
| 1132 | 147) Leudal: H9120 | X:194285 Y:363047 | - |
| 1133 | 147) Leudal: H9120 | X:193354 Y:363047 | - |
| 1134 | 147) Leudal: H9120 | X:195774 Y:363047 | - |
| 1135 | 147) Leudal: H9120 | X:192610 Y:361650 | - |
| 1136 | 147) Leudal: H9120 | X:193447 Y:362994 | - |
| 1137 | 147) Leudal: H9120 | X:195122 Y:362886 | - |
| 1138 | 147) Leudal: H9120 | X:193447 Y:363101 | - |
| 1139 | 147) Leudal: H9120,ZGH9120 | X:195588 Y:362832 | - |
| 1140 | 147) Leudal: H9120,ZGH9120 | X:194843 Y:362725 | - |
| 1141 | 147) Leudal: H9120,ZGH9120 | X:192424 Y:361435 | - |
| 1142 | 147) Leudal: H9120,ZGH9120 | X:195029 Y:362617 | - |
| 1143 | 147) Leudal: H9190 | X:193447 Y:362886 | - |
| 1144 | 147) Leudal: ZGH9120 | X:194564 Y:362671 | - |
| 1145 | 147) Leudal: ZGH9120 | X:192331 Y:361382 | - |
| 1147 | 147) Leudal: ZGH9120 | X:192051 Y:361543 | - |
| 1148 | 147) Leudal: ZGH9120 | X:192145 Y:361489 | - |
| 1149 | 147) Leudal: ZGH9120 | X:194750 Y:362671 | - |

| Per eigen rekenpunt | Naam | Coördinaat | Projectbijdrage (mol N/ha/jr) |
|---------------------|----------------------|----------------------|-------------------------------|
| 1150 | 147) Leudal: ZGH9120 | X:193075 Y:361919 | - |
| 1151 | 147) Leudal: ZGH9190 | X:194843 Y:362295 | - |
| 1152 | 147) Leudal: ZGH9190 | X:195495 Y:362349 | - |
| 1153 | 147) Leudal: ZGH9190 | X:193634 Y:362564 | - |
| 1154 | 147) Leudal: ZGH9190 | X:195495 Y:362456 | - |
| 1155 | 147) Leudal: ZGH9190 | X:194564 Y:362349 | - |
| 1156 | 147) Leudal: ZGH9190 | X:194750 Y:362456 | - |
| 1157 | 147) Leudal: ZGH9190 | X:195402 Y:362402 | - |
| 1158 | 147) Leudal: ZGH9190 | X:194750 Y:362349 | - |
| 1159 | 147) Leudal: ZGH9190 | X:194843 Y:362402 | - |
| 1160 | 147) Leudal: ZGH9190 | X:193820 Y:362671 | - |
| 1161 | 147) Leudal: ZGH9190 | X:195216 Y:362402 | - |
| 1162 | 147) Leudal: ZGH9190 | X:194657 Y:362295 | - |
| 1163 | 147) Leudal: ZGH9190 | X:195309 Y:362456 | - |
| 1164 | 147) Leudal: ZGH9190 | X:193727 Y:362617 | - |
| 1165 | 147) Leudal: ZGH9190 | X:193354 Y:362510 | - |
| 1166 | 147) Leudal: ZGH9190 | X:193354 Y:362617 | - |
| 1167 | 147) Leudal: ZGH9190 | X:194657 Y:362402 | - |
| 1168 | 147) Leudal: ZGH9190 | X:193261 Y:362671 | - |
| 1169 | 147) Leudal: ZGH9190 | X:193261 Y:362564 | - |
| 1170 | 147) Leudal: ZGH9190 | X:195402 Y:362295 | - |
| 1171 | 147) Leudal: ZGH9190 | X:193261 Y:362456 | - |
| 1172 | 147) Leudal: ZGH9190 | X:195402 Y:362510 | - |
| 1173 | 147) Leudal: ZGH9190 | X:193447 Y:362564 | - |
| 1174 | 147) Leudal: ZGH9190 | X:193354 Y:362402 | - |
| 1175 | 147) Leudal: ZGH9190 | X:195309 Y:362349 | - |

| Per eigen rekenpunt | Naam | Coördinaat | Projectbijdrage (mol N/ha/jr) |
|---------------------|-----------------------------|----------------------|-------------------------------|
| 1176 | 148) Swalmdal: H9120 | X:202195 Y:360522 | - |
| 1177 | 148) Swalmdal: H9120 | X:202102 Y:360576 | - |
| 1178 | 148) Swalmdal: H9120 | X:202381 Y:360415 | - |
| 1179 | 148) Swalmdal: H9120 | X:202288 Y:360468 | - |
| 1180 | 148) Swalmdal: H9120 | X:202567 Y:360522 | - |
| 1181 | 148) Swalmdal: H9120 | X:202567 Y:360415 | - |
| 988 | 135) Kempenland-West: H91D0 | X:140217 Y:381476 | - |
| 989 | 135) Kempenland-West: H91D0 | X:142822 Y:382228 | - |
| 990 | 135) Kempenland-West: H91D0 | X:142729 Y:382175 | - |
| 991 | 135) Kempenland-West: H91D0 | X:142822 Y:382121 | - |
| 992 | 135) Kempenland-West: H91D0 | X:140217 Y:381584 | - |
| 993 | 135) Kempenland-West: H9120 | X:139379 Y:382819 | - |
| 994 | 135) Kempenland-West: H9120 | X:139379 Y:382712 | - |
| 995 | 135) Kempenland-West: H9120 | X:139286 Y:382873 | - |
| 996 | 135) Kempenland-West: H9120 | X:139472 Y:382981 | - |
| 997 | 135) Kempenland-West: H9120 | X:139658 Y:383733 | - |
| 998 | 135) Kempenland-West: H9120 | X:142916 Y:382497 | - |
| 999 | 135) Kempenland-West: H9120 | X:143009 Y:382658 | - |
| 1000 | 135) Kempenland-West: H9120 | X:139379 Y:382927 | - |
| 1001 | 135) Kempenland-West: H9120 | X:142916 Y:382604 | - |
| 1002 | 135) Kempenland-West: H9120 | X:139938 Y:383894 | - |
| 1003 | 135) Kempenland-West: H9120 | X:143939 Y:381261 | - |
| 1004 | 135) Kempenland-West: H9120 | X:143195 Y:381261 | - |
| 1005 | 135) Kempenland-West: H9120 | X:139845 Y:383733 | - |
| 1006 | 135) Kempenland-West: H9120 | X:142916 Y:382712 | - |
| 1007 | 135) Kempenland-West: H9120 | X:139658 Y:383625 | - |

| Per eigen rekenpunt | Naam | Coördinaat | Projectbijdrage (mol N/ha/jr) |
|---------------------|-----------------------------------|----------------------|-------------------------------|
| 1008 | 135) Kempenland-West: H9120 | X:142822 Y:382551 | - |
| 1009 | 135) Kempenland-West: H9120 | X:139751 Y:383679 | - |
| 1010 | 135) Kempenland-West: H9120 | X:143009 Y:382551 | - |
| 1011 | 135) Kempenland-West: H9120 | X:139751 Y:383572 | - |
| 1012 | 135) Kempenland-West: H9120 | X:139286 Y:382766 | - |
| 1013 | 135) Kempenland-West: H9120 | X:142822 Y:382658 | - |
| 1014 | 135) Kempenland-West: H9120 | X:139658 Y:383518 | - |
| 1015 | 135) Kempenland-West: H9120,H91D0 | X:143939 Y:381154 | - |
| 1016 | 135) Kempenland-West: H9120,H9190 | X:143288 Y:381315 | - |
| 1017 | 135) Kempenland-West: H9190 | X:143381 Y:381369 | - |
| 1020 | 135) Kempenland-West: H9190 | X:143381 Y:381261 | - |
| 1204 | 155) Brunssummerheide: ZGH9120 | X:198473 Y:324846 | - |
| 1205 | 155) Brunssummerheide: ZGH9120 | X:198566 Y:324900 | - |
| 1206 | 155) Brunssummerheide: ZGH9120 | X:198659 Y:324631 | - |
| 1207 | 155) Brunssummerheide: ZGH9120 | X:198845 Y:324631 | - |
| 1208 | 155) Brunssummerheide: ZGH9120 | X:197914 Y:325384 | - |
| 1209 | 155) Brunssummerheide: ZGH9120 | X:198566 Y:325007 | - |
| 1210 | 155) Brunssummerheide: ZGH9120 | X:198473 Y:324739 | - |
| 1211 | 155) Brunssummerheide: ZGH9120 | X:198752 Y:324685 | - |
| 1212 | 155) Brunssummerheide: ZGH9120 | X:198659 Y:324954 | - |
| 1213 | 155) Brunssummerheide: ZGH9120 | X:198938 Y:324900 | - |
| 1214 | 155) Brunssummerheide: ZGH9120 | X:198193 Y:324793 | - |
| 1215 | 155) Brunssummerheide: ZGH9120 | X:198287 Y:324846 | - |
| 1216 | 155) Brunssummerheide: ZGH9120 | X:198659 Y:324846 | - |
| 1217 | 155) Brunssummerheide: ZGH9120 | X:198287 Y:325384 | - |
| 1218 | 155) Brunssummerheide: ZGH9120 | X:198380 Y:325545 | - |

| Per eigen rekenpunt | Naam | Coördinaat | Projectbijdrage (mol N/ha/jr) |
|---------------------|-------------------------------|----------------------|-------------------------------|
| 1219 | 155) Brunsummerheide: ZGH9120 | X:198380 Y:324793 | - |
| 1220 | 155) Brunsummerheide: ZGH9120 | X:198380 Y:325437 | - |
| 1221 | 155) Brunsummerheide: ZGH9120 | X:198287 Y:324739 | - |
| 1222 | 155) Brunsummerheide: ZGH9120 | X:198659 Y:324739 | - |
| 1223 | 155) Brunsummerheide: ZGH9120 | X:198938 Y:324793 | - |
| 1224 | 155) Brunsummerheide: ZGH9120 | X:198845 Y:324846 | - |
| 1225 | 155) Brunsummerheide: ZGH9120 | X:198100 Y:325384 | - |
| 1226 | 155) Brunsummerheide: ZGH9120 | X:198473 Y:324954 | - |
| 1227 | 155) Brunsummerheide: ZGH9120 | X:198938 Y:325007 | - |
| 1228 | 155) Brunsummerheide: ZGH9120 | X:198566 Y:324793 | - |
| 1229 | 155) Brunsummerheide: ZGH9120 | X:198193 Y:325437 | - |
| 1230 | 155) Brunsummerheide: ZGH9120 | X:198845 Y:324739 | - |
| 1231 | 155) Brunsummerheide: ZGH9120 | X:198752 Y:324578 | - |
| 1232 | 155) Brunsummerheide: ZGH9120 | X:198473 Y:325384 | - |
| 1233 | 155) Brunsummerheide: ZGH9120 | X:198752 Y:324793 | - |
| 1234 | 155) Brunsummerheide: ZGH9120 | X:198100 Y:325276 | - |
| 1235 | 155) Brunsummerheide: ZGH9120 | X:198287 Y:325491 | - |
| 1236 | 155) Brunsummerheide: ZGH9120 | X:198473 Y:325061 | - |
| 1237 | 155) Brunsummerheide: ZGH9120 | X:198473 Y:325491 | - |
| 1238 | 155) Brunsummerheide: ZGH9120 | X:198193 Y:325330 | - |
| 1239 | 155) Brunsummerheide: ZGH9120 | X:198007 Y:325437 | - |
| 1240 | 155) Brunsummerheide: ZGH9120 | X:198193 Y:325222 | - |
| 1241 | 155) Brunsummerheide: ZGH9120 | X:198193 Y:324685 | - |
| 1242 | 155) Brunsummerheide: ZGH9120 | X:198380 Y:325007 | - |
| 1243 | 155) Brunsummerheide: ZGH9120 | X:198566 Y:324685 | - |
| 1244 | 155) Brunsummerheide: ZGH9120 | X:198380 Y:324900 | - |

| Per eigen rekenpunt | Naam | Coördinaat | Projectbijdrage (mol N/ha/jr) |
|---------------------|-------------------------------|----------------------|-------------------------------|
| 1245 | 155) Brunsummerheide: ZGH9120 | X:198007 Y:325330 | - |
| 1072 | 144) Boschhuizerbergen: H91D0 | X:199217 Y:396628 | - |
| 1073 | 144) Boschhuizerbergen: H91D0 | X:198938 Y:396466 | - |
| 1074 | 144) Boschhuizerbergen: H91D0 | X:199031 Y:396413 | - |
| 1075 | 144) Boschhuizerbergen: H91D0 | X:199496 Y:396359 | - |
| 1076 | 144) Boschhuizerbergen: H91D0 | X:199031 Y:396950 | - |
| 1077 | 144) Boschhuizerbergen: H91D0 | X:199031 Y:396842 | - |
| 1078 | 144) Boschhuizerbergen: H91D0 | X:199310 Y:396681 | - |
| 1079 | 144) Boschhuizerbergen: H91D0 | X:198938 Y:396681 | - |
| 1080 | 144) Boschhuizerbergen: H91D0 | X:199124 Y:396466 | - |
| 1081 | 144) Boschhuizerbergen: H91D0 | X:198938 Y:396574 | - |
| 1082 | 144) Boschhuizerbergen: H91D0 | X:199403 Y:396520 | - |
| 1083 | 144) Boschhuizerbergen: H91D0 | X:199310 Y:396574 | - |
| 1084 | 144) Boschhuizerbergen: H91D0 | X:199031 Y:396628 | - |
| 1085 | 144) Boschhuizerbergen: H91D0 | X:199124 Y:396896 | - |
| 1086 | 144) Boschhuizerbergen: H91D0 | X:199217 Y:396735 | - |
| 1087 | 144) Boschhuizerbergen: H91D0 | X:199124 Y:396681 | - |
| 1088 | 144) Boschhuizerbergen: H91D0 | X:199031 Y:396735 | - |
| 1089 | 144) Boschhuizerbergen: H91D0 | X:199217 Y:396305 | - |
| 1090 | 144) Boschhuizerbergen: H91D0 | X:199124 Y:396789 | - |
| 1091 | 144) Boschhuizerbergen: H91D0 | X:198845 Y:396628 | - |
| 1092 | 144) Boschhuizerbergen: H91D0 | X:199031 Y:396520 | - |
| 1093 | 144) Boschhuizerbergen: H91D0 | X:199217 Y:396413 | - |
| 1094 | 144) Boschhuizerbergen: H91D0 | X:199403 Y:396413 | - |
| 1095 | 144) Boschhuizerbergen: H91D0 | X:199403 Y:396628 | - |
| 1096 | 144) Boschhuizerbergen: H91D0 | X:199496 Y:396466 | - |

| Per eigen rekenpunt | Naam | Coördinaat | Projectbijdrage (mol N/ha/jr) |
|---------------------|---|----------------------|-------------------------------|
| 1097 | 144) Boschhuizerbergen: H91D0 | X:199124 Y:396359 | - |
| 1098 | 144) Boschhuizerbergen: H91D0 | X:199310 Y:396466 | - |
| 1099 | 144) Boschhuizerbergen: H91D0 | X:199217 Y:396520 | - |
| 777 | 123) Zwin & Kievittepolder: H2180C | X:15237 Y:377984 | - |
| 778 | 123) Zwin & Kievittepolder: H2180C | X:15237 Y:378091 | - |
| 779 | 123) Zwin & Kievittepolder: H2190A | X:14864 Y:377554 | - |
| 780 | 123) Zwin & Kievittepolder: H2190A | X:15144 Y:378037 | - |
| 781 | 123) Zwin & Kievittepolder: H2190A | X:15050 Y:377984 | - |
| 782 | 123) Zwin & Kievittepolder: H2190A | X:14771 Y:377500 | - |
| 783 | 123) Zwin & Kievittepolder: H2190A | X:14957 Y:377930 | - |
| 784 | 123) Zwin & Kievittepolder: H2190A | X:14957 Y:378037 | - |
| 785 | 123) Zwin & Kievittepolder: H2190A | X:15050 Y:378091 | - |
| 786 | 123) Zwin & Kievittepolder: H2190A | X:14864 Y:377446 | - |
| 787 | 123) Zwin & Kievittepolder: H2190A | X:14771 Y:377715 | - |
| 788 | 123) Zwin & Kievittepolder: H2190A | X:14957 Y:377500 | - |
| 789 | 123) Zwin & Kievittepolder: H2190A | X:14864 Y:377661 | - |
| 969 | 133) Kampina & Oisterwijkse Vennen: H9120 | X:142543 Y:396037 | - |
| 971 | 133) Kampina & Oisterwijkse Vennen: H9120 | X:141054 Y:397004 | - |
| 974 | 133) Kampina & Oisterwijkse Vennen: H9120 | X:141054 Y:397111 | - |
| 975 | 133) Kampina & Oisterwijkse Vennen: H9120 | X:141240 Y:397219 | - |
| 976 | 133) Kampina & Oisterwijkse Vennen: H9120 | X:141147 Y:397165 | - |
| 978 | 133) Kampina & Oisterwijkse Vennen: H9120 | X:141147 Y:397057 | - |
| 982 | 133) Kampina & Oisterwijkse Vennen: H9120 | X:141240 Y:397111 | - |
| 983 | 134) Regte Heide & Riels Laag: H6410 | X:128398 Y:389159 | - |
| 984 | 134) Regte Heide & Riels Laag: H6410 | X:129422 Y:390825 | - |
| 985 | 134) Regte Heide & Riels Laag: H7140A | X:129701 Y:391523 | - |

| Per eigen rekenpunt | Naam | Coördinaat | Projectbijdrage (mol N/ha/jr) |
|---------------------|--|----------------------|-------------------------------|
| 986 | 134) Regte Heide & Riels Laag: H7140A | X:129887 Y:392061 | - |
| 987 | 134) Regte Heide & Riels Laag: H7140A | X:129887 Y:391953 | - |
| 435 | 70) Lingegebied & Diefdijk-Zuid: H6510A | X:136587 Y:431820 | - |
| 436 | 70) Lingegebied & Diefdijk-Zuid: H6510A | X:134726 Y:431068 | - |
| 437 | 70) Lingegebied & Diefdijk-Zuid: H6510A | X:134819 Y:431121 | - |
| 438 | 70) Lingegebied & Diefdijk-Zuid: H6510A | X:134726 Y:431175 | - |
| 451 | 70) Lingegebied & Diefdijk-Zuid: H6510A | X:136587 Y:431712 | - |
| 452 | 70) Lingegebied & Diefdijk-Zuid: H6510A,ZGH6510A | X:136960 Y:431497 | - |
| 456 | 70) Lingegebied & Diefdijk-Zuid: H6510A,ZGH6510A | X:134633 Y:431121 | - |
| 457 | 70) Lingegebied & Diefdijk-Zuid: H6510A,ZGH6510A | X:128212 Y:429241 | - |
| 460 | 70) Lingegebied & Diefdijk-Zuid: H6510A,ZGH6510A | X:134819 Y:431229 | - |
| 461 | 70) Lingegebied & Diefdijk-Zuid: H6510A,ZGH6510A | X:134540 Y:431068 | - |
| 462 | 70) Lingegebied & Diefdijk-Zuid: H6510A,ZGH6510A | X:136680 Y:431873 | - |
| 463 | 70) Lingegebied & Diefdijk-Zuid: H6510A,ZGH6510A | X:128119 Y:429294 | - |
| 464 | 70) Lingegebied & Diefdijk-Zuid: H6510A,ZGH6510A | X:128119 Y:429187 | - |
| 465 | 70) Lingegebied & Diefdijk-Zuid: H6510A,ZGH6510A | X:134633 Y:431014 | - |
| 467 | 70) Lingegebied & Diefdijk-Zuid: H6510A,ZGH6510A | X:128026 Y:429133 | - |
| 469 | 70) Lingegebied & Diefdijk-Zuid: H6510A,ZGH6510A | X:136680 Y:431766 | - |
| 479 | 70) Lingegebied & Diefdijk-Zuid: ZGH6510A | X:133237 Y:431927 | - |
| 480 | 70) Lingegebied & Diefdijk-Zuid: ZGH6510A | X:135285 Y:431497 | - |
| 481 | 70) Lingegebied & Diefdijk-Zuid: ZGH6510A | X:132027 Y:430262 | - |
| 484 | 70) Lingegebied & Diefdijk-Zuid: ZGH6510A | X:135192 Y:431444 | - |
| 486 | 70) Lingegebied & Diefdijk-Zuid: ZGH6510A | X:132121 Y:431712 | - |
| 487 | 70) Lingegebied & Diefdijk-Zuid: ZGH6510A | X:129236 Y:430262 | - |
| 488 | 70) Lingegebied & Diefdijk-Zuid: ZGH6510A | X:132772 Y:431981 | - |
| 490 | 70) Lingegebied & Diefdijk-Zuid: ZGH6510A | X:130352 Y:430262 | - |

| Per eigen rekenpunt | Naam | Coördinaat | Projectbijdrage (mol N/ha/jr) |
|---------------------|---|----------------------|-------------------------------|
| 492 | 70) Lingegebied & Diefdijk-Zuid: ZGH6510A | X:136774 Y:431605 | - |
| 495 | 70) Lingegebied & Diefdijk-Zuid: ZGH6510A | X:135098 Y:431390 | - |
| 499 | 70) Lingegebied & Diefdijk-Zuid: ZGH6510A | X:133796 Y:430853 | - |
| 500 | 70) Lingegebied & Diefdijk-Zuid: ZGH6510A | X:131841 Y:431121 | - |
| 502 | 70) Lingegebied & Diefdijk-Zuid: ZGH6510A | X:128770 Y:430100 | - |
| 503 | 70) Lingegebied & Diefdijk-Zuid: ZGH6510A | X:132027 Y:431659 | - |
| 510 | 70) Lingegebied & Diefdijk-Zuid: ZGH6510A | X:128119 Y:429724 | - |
| 511 | 70) Lingegebied & Diefdijk-Zuid: ZGH6510A | X:130166 Y:430047 | - |
| 512 | 70) Lingegebied & Diefdijk-Zuid: ZGH6510A | X:131934 Y:430960 | - |
| 513 | 70) Lingegebied & Diefdijk-Zuid: ZGH6510A | X:131934 Y:430853 | - |
| 515 | 70) Lingegebied & Diefdijk-Zuid: ZGH6510A | X:128398 Y:428811 | - |
| 516 | 70) Lingegebied & Diefdijk-Zuid: ZGH6510A | X:129143 Y:430100 | - |
| 518 | 70) Lingegebied & Diefdijk-Zuid: ZGH6510A | X:135750 Y:431766 | - |
| 521 | 70) Lingegebied & Diefdijk-Zuid: ZGH6510A | X:129236 Y:430154 | - |
| 522 | 70) Lingegebied & Diefdijk-Zuid: ZGH6510A | X:129143 Y:430315 | - |
| 526 | 70) Lingegebied & Diefdijk-Zuid: ZGH6510A | X:128770 Y:430208 | - |
| 527 | 70) Lingegebied & Diefdijk-Zuid: ZGH6510A | X:130539 Y:429939 | - |
| 528 | 70) Lingegebied & Diefdijk-Zuid: ZGH6510A | X:132307 Y:431927 | - |
| 529 | 70) Lingegebied & Diefdijk-Zuid: ZGH6510A | X:131934 Y:431282 | - |
| 532 | 70) Lingegebied & Diefdijk-Zuid: ZGH6510A | X:132400 Y:431873 | - |
| 534 | 70) Lingegebied & Diefdijk-Zuid: ZGH6510A | X:136867 Y:431551 | - |
| 539 | 70) Lingegebied & Diefdijk-Zuid: ZGH6510A | X:134912 Y:431282 | - |
| 541 | 70) Lingegebied & Diefdijk-Zuid: ZGH6510A | X:133423 Y:430530 | - |
| 542 | 70) Lingegebied & Diefdijk-Zuid: ZGH6510A | X:132307 Y:430530 | - |
| 543 | 70) Lingegebied & Diefdijk-Zuid: ZGH6510A | X:132772 Y:430262 | - |
| 544 | 70) Lingegebied & Diefdijk-Zuid: ZGH6510A | X:129515 Y:430208 | - |

| Per eigen rekenpunt | Naam | Coördinaat | Projectbijdrage (mol N/ha/jr) |
|---------------------|---|----------------------|-------------------------------|
| 545 | 70) Lingegebied & Diefdijk-Zuid: ZGH6510A | X:131934 Y:431497 | - |
| 546 | 70) Lingegebied & Diefdijk-Zuid: ZGH6510A | X:131190 Y:430208 | - |
| 547 | 70) Lingegebied & Diefdijk-Zuid: ZGH6510A | X:132958 Y:430369 | - |
| 548 | 70) Lingegebied & Diefdijk-Zuid: ZGH6510A | X:131004 Y:430100 | - |
| 550 | 70) Lingegebied & Diefdijk-Zuid: ZGH6510A | X:129794 Y:430262 | - |
| 551 | 70) Lingegebied & Diefdijk-Zuid: ZGH6510A | X:131934 Y:430100 | - |
| 552 | 70) Lingegebied & Diefdijk-Zuid: ZGH6510A | X:133330 Y:431981 | - |
| 553 | 70) Lingegebied & Diefdijk-Zuid: ZGH6510A | X:131562 Y:429671 | - |
| 554 | 70) Lingegebied & Diefdijk-Zuid: ZGH6510A | X:132679 Y:430530 | - |
| 555 | 70) Lingegebied & Diefdijk-Zuid: ZGH6510A | X:133516 Y:430584 | - |
| 557 | 70) Lingegebied & Diefdijk-Zuid: ZGH6510A | X:135657 Y:431605 | - |
| 561 | 70) Lingegebied & Diefdijk-Zuid: ZGH6510A | X:136029 Y:431927 | - |
| 562 | 70) Lingegebied & Diefdijk-Zuid: ZGH6510A | X:132307 Y:431820 | - |
| 563 | 70) Lingegebied & Diefdijk-Zuid: ZGH6510A | X:135657 Y:431712 | - |
| 564 | 70) Lingegebied & Diefdijk-Zuid: ZGH6510A | X:128026 Y:429778 | - |
| 565 | 70) Lingegebied & Diefdijk-Zuid: ZGH6510A | X:131934 Y:430208 | - |
| 566 | 70) Lingegebied & Diefdijk-Zuid: ZGH6510A | X:129050 Y:430154 | - |
| 567 | 70) Lingegebied & Diefdijk-Zuid: ZGH6510A | X:135843 Y:431820 | - |
| 571 | 70) Lingegebied & Diefdijk-Zuid: ZGH6510A | X:130818 Y:430208 | - |
| 572 | 70) Lingegebied & Diefdijk-Zuid: ZGH6510A | X:137146 Y:431497 | - |
| 573 | 70) Lingegebied & Diefdijk-Zuid: ZGH6510A | X:132027 Y:430154 | - |
| 574 | 70) Lingegebied & Diefdijk-Zuid: ZGH6510A | X:132214 Y:430584 | - |
| 576 | 70) Lingegebied & Diefdijk-Zuid: ZGH6510A | X:135005 Y:431336 | - |
| 577 | 70) Lingegebied & Diefdijk-Zuid: ZGH6510A | X:132214 Y:431766 | - |
| 579 | 70) Lingegebied & Diefdijk-Zuid: ZGH6510A | X:133796 Y:430745 | - |
| 581 | 70) Lingegebied & Diefdijk-Zuid: ZGH6510A | X:135843 Y:431712 | - |

| Per eigen rekenpunt | Naam | Coördinaat | Projectbijdrage (mol N/ha/jr) |
|---------------------|---|----------------------|-------------------------------|
| 583 | 70) Lingegebied & Diefdijk-Zuid: ZGH6510A | X:131004 Y:430208 | - |
| 585 | 70) Lingegebied & Diefdijk-Zuid: ZGH6510A | X:132679 Y:430423 | - |
| 586 | 70) Lingegebied & Diefdijk-Zuid: ZGH6510A | X:129794 Y:430154 | - |
| 588 | 70) Lingegebied & Diefdijk-Zuid: ZGH6510A | X:135378 Y:431444 | - |
| 590 | 70) Lingegebied & Diefdijk-Zuid: ZGH6510A | X:128026 Y:429993 | - |
| 591 | 70) Lingegebied & Diefdijk-Zuid: ZGH6510A | X:129143 Y:430208 | - |
| 592 | 70) Lingegebied & Diefdijk-Zuid: ZGH6510A | X:129701 Y:429993 | - |
| 593 | 70) Lingegebied & Diefdijk-Zuid: ZGH6510A | X:128026 Y:429885 | - |
| 594 | 70) Lingegebied & Diefdijk-Zuid: ZGH6510A | X:131934 Y:431175 | - |
| 595 | 70) Lingegebied & Diefdijk-Zuid: ZGH6510A | X:135750 Y:431659 | - |
| 597 | 70) Lingegebied & Diefdijk-Zuid: ZGH6510A | X:131190 Y:429778 | - |
| 599 | 70) Lingegebied & Diefdijk-Zuid: ZGH6510A | X:133609 Y:430638 | - |
| 600 | 70) Lingegebied & Diefdijk-Zuid: ZGH6510A | X:130259 Y:430208 | - |
| 603 | 70) Lingegebied & Diefdijk-Zuid: ZGH6510A | X:132121 Y:431605 | - |
| 604 | 70) Lingegebied & Diefdijk-Zuid: ZGH6510A | X:132493 Y:431927 | - |
| 605 | 70) Lingegebied & Diefdijk-Zuid: ZGH6510A | X:128119 Y:429832 | - |
| 608 | 70) Lingegebied & Diefdijk-Zuid: ZGH6510A | X:135285 Y:431390 | - |
| 609 | 70) Lingegebied & Diefdijk-Zuid: ZGH6510A | X:130632 Y:429993 | - |
| 611 | 70) Lingegebied & Diefdijk-Zuid: ZGH6510A | X:132027 Y:430476 | - |
| 614 | 70) Lingegebied & Diefdijk-Zuid: ZGH6510A | X:135005 Y:431229 | - |
| 617 | 70) Lingegebied & Diefdijk-Zuid: ZGH6510A | X:131469 Y:429724 | - |
| 618 | 70) Lingegebied & Diefdijk-Zuid: ZGH6510A | X:135192 Y:431336 | - |
| 619 | 70) Lingegebied & Diefdijk-Zuid: ZGH6510A | X:135936 Y:431873 | - |
| 620 | 70) Lingegebied & Diefdijk-Zuid: ZGH6510A | X:132586 Y:431981 | - |
| 621 | 70) Lingegebied & Diefdijk-Zuid: ZGH6510A | X:132027 Y:430691 | - |
| 622 | 70) Lingegebied & Diefdijk-Zuid: ZGH6510A | X:129422 Y:430262 | - |

| Per eigen rekenpunt | Naam | Coördinaat | Projectbijdrage (mol N/ha/jr) |
|---------------------|---|----------------------|-------------------------------|
| 623 | 70) Lingegebied & Diefdijk-Zuid: ZGH6510A | X:132214 Y:431659 | - |
| 625 | 70) Lingegebied & Diefdijk-Zuid: ZGH6510A | X:131190 Y:430315 | - |
| 626 | 70) Lingegebied & Diefdijk-Zuid: ZGH6510A | X:133144 Y:431981 | - |
| 627 | 70) Lingegebied & Diefdijk-Zuid: ZGH6510A | X:132400 Y:430047 | - |
| 628 | 70) Lingegebied & Diefdijk-Zuid: ZGH6510A | X:135098 Y:431282 | - |
| 630 | 70) Lingegebied & Diefdijk-Zuid: ZGH6510A | X:128305 Y:429402 | - |
| 631 | 70) Lingegebied & Diefdijk-Zuid: ZGH6510A | X:130259 Y:429993 | - |
| 633 | 70) Lingegebied & Diefdijk-Zuid: ZGH6510A | X:136122 Y:431981 | - |
| 634 | 70) Lingegebied & Diefdijk-Zuid: ZGH6510A | X:131934 Y:431390 | - |
| 635 | 70) Lingegebied & Diefdijk-Zuid: ZGH6510A | X:135471 Y:431605 | - |
| 636 | 70) Lingegebied & Diefdijk-Zuid: ZGH6510A | X:128212 Y:429671 | - |
| 637 | 70) Lingegebied & Diefdijk-Zuid: ZGH6510A | X:133796 Y:430960 | - |
| 638 | 70) Lingegebied & Diefdijk-Zuid: ZGH6510A | X:132027 Y:430799 | - |
| 639 | 70) Lingegebied & Diefdijk-Zuid: ZGH6510A | X:128305 Y:429294 | - |
| 640 | 70) Lingegebied & Diefdijk-Zuid: ZGH6510A | X:128305 Y:429187 | - |
| 641 | 70) Lingegebied & Diefdijk-Zuid: ZGH6510A | X:131841 Y:431014 | - |
| 642 | 70) Lingegebied & Diefdijk-Zuid: ZGH6510A | X:136587 Y:431927 | - |
| 643 | 70) Lingegebied & Diefdijk-Zuid: ZGH6510A | X:130911 Y:430154 | - |
| 646 | 70) Lingegebied & Diefdijk-Zuid: ZGH6510A | X:130166 Y:430262 | - |
| 647 | 70) Lingegebied & Diefdijk-Zuid: ZGH6510A | X:136774 Y:431712 | - |
| 648 | 70) Lingegebied & Diefdijk-Zuid: ZGH6510A | X:132027 Y:430584 | - |
| 651 | 70) Lingegebied & Diefdijk-Zuid: ZGH6510A | X:133982 Y:430745 | - |
| 653 | 70) Lingegebied & Diefdijk-Zuid: ZGH6510A | X:130445 Y:429993 | - |
| 656 | 70) Lingegebied & Diefdijk-Zuid: ZGH6510A | X:134540 Y:430853 | - |
| 661 | 70) Lingegebied & Diefdijk-Zuid: ZGH6510A | X:128398 Y:428918 | - |
| 663 | 70) Lingegebied & Diefdijk-Zuid: ZGH6510A | X:128584 Y:429885 | - |

| Per eigen rekenpunt | Naam | Coördinaat | Projectbijdrage (mol N/ha/jr) |
|---------------------|---|----------------------|-------------------------------|
| 664 | 70) Lingegebied & Diefdijk-Zuid: ZGH6510A | X:132027 Y:430369 | - |
| 665 | 70) Lingegebied & Diefdijk-Zuid: ZGH6510A | X:131934 Y:430315 | - |
| 666 | 70) Lingegebied & Diefdijk-Zuid: ZGH6510A | X:132772 Y:430369 | - |
| 667 | 70) Lingegebied & Diefdijk-Zuid: ZGH6510A | X:132865 Y:430423 | - |
| 668 | 70) Lingegebied & Diefdijk-Zuid: ZGH6510A | X:133703 Y:430691 | - |
| 669 | 70) Lingegebied & Diefdijk-Zuid: ZGH6510A | X:129701 Y:430208 | - |
| 670 | 70) Lingegebied & Diefdijk-Zuid: ZGH6510A | X:134540 Y:430960 | - |
| 671 | 70) Lingegebied & Diefdijk-Zuid: ZGH6510A | X:132027 Y:431551 | - |
| 672 | 70) Lingegebied & Diefdijk-Zuid: ZGH6510A | X:131097 Y:430262 | - |
| 673 | 70) Lingegebied & Diefdijk-Zuid: ZGH6510A | X:131841 Y:431229 | - |
| 676 | 70) Lingegebied & Diefdijk-Zuid: ZGH6510A | X:128026 Y:429671 | - |
| 677 | 70) Lingegebied & Diefdijk-Zuid: ZGH6510A | X:132865 Y:430315 | - |
| 678 | 70) Lingegebied & Diefdijk-Zuid: ZGH6510A | X:135564 Y:431659 | - |
| 679 | 70) Lingegebied & Diefdijk-Zuid: ZGH6510A | X:132027 Y:430047 | - |
| 681 | 70) Lingegebied & Diefdijk-Zuid: ZGH6510A | X:132400 Y:430476 | - |
| 682 | 70) Lingegebied & Diefdijk-Zuid: ZGH6510A | X:128212 Y:429456 | - |
| 684 | 70) Lingegebied & Diefdijk-Zuid: ZGH6510A | X:132400 Y:431981 | - |
| 685 | 70) Lingegebied & Diefdijk-Zuid: ZGH6510A | X:131283 Y:430262 | - |
| 686 | 70) Lingegebied & Diefdijk-Zuid: ZGH6510A | X:130818 Y:430100 | - |
| 687 | 70) Lingegebied & Diefdijk-Zuid: ZGH6510A | X:133330 Y:430584 | - |
| 688 | 70) Lingegebied & Diefdijk-Zuid: ZGH6510A | X:133423 Y:430638 | - |
| 690 | 70) Lingegebied & Diefdijk-Zuid: ZGH6510B | X:133516 Y:431873 | - |
| 691 | 70) Lingegebied & Diefdijk-Zuid: ZGH6510B | X:133516 Y:431981 | - |
| 692 | 70) Lingegebied & Diefdijk-Zuid: ZGH6510B | X:133609 Y:431927 | - |
| 694 | 71) Loevestein, Pompveld & Kornsche Boezem: H91E0C | X:132586 Y:423492 | - |
| 427 | 69) De Bruuk: H7140A | X:194471 Y:419032 | - |

| Per eigen rekenpunt | Naam | Coördinaat | Projectbijdrage (mol N/ha/jr) |
|---------------------|---------------------------|----------------------|-------------------------------|
| 428 | 69) De Bruuk: H7140A | X:194192 Y:419194 | - |
| 429 | 69) De Bruuk: H7140A | X:194471 Y:418925 | - |
| 430 | 69) De Bruuk: H7140A | X:194285 Y:419140 | - |
| 431 | 69) De Bruuk: H7140A | X:194564 Y:419516 | - |
| 432 | 69) De Bruuk: H7140A | X:194471 Y:419462 | - |
| 433 | 69) De Bruuk: H7140A | X:194378 Y:418979 | - |
| 1070 | 142) Sint Jansberg: H91D0 | X:194192 Y:416722 | - |
| 1071 | 142) Sint Jansberg: H91D0 | X:193820 Y:416829 | - |
| 72 | 29) Holtingerveld: H5130 | X:213176 Y:536537 | - |
| 73 | 29) Holtingerveld: H5130 | X:213269 Y:536483 | - |
| 74 | 29) Holtingerveld: H5130 | X:215875 Y:536698 | - |
| 75 | 29) Holtingerveld: H5130 | X:215782 Y:536751 | - |
| 76 | 29) Holtingerveld: H5130 | X:212990 Y:536429 | - |
| 77 | 29) Holtingerveld: H5130 | X:213176 Y:536429 | - |
| 78 | 29) Holtingerveld: H9120 | X:213828 Y:535301 | - |
| 79 | 29) Holtingerveld: H9120 | X:214665 Y:537933 | - |
| 80 | 29) Holtingerveld: H9120 | X:213176 Y:535032 | - |
| 81 | 29) Holtingerveld: H9120 | X:213921 Y:535247 | - |
| 82 | 29) Holtingerveld: H9120 | X:214200 Y:535301 | - |
| 83 | 29) Holtingerveld: H9120 | X:212804 Y:534817 | - |
| 84 | 29) Holtingerveld: H9120 | X:213083 Y:534978 | - |
| 85 | 29) Holtingerveld: H9120 | X:213176 Y:534817 | - |
| 86 | 29) Holtingerveld: H9120 | X:212711 Y:534656 | - |
| 87 | 29) Holtingerveld: H9120 | X:214014 Y:535193 | - |
| 88 | 29) Holtingerveld: H9120 | X:212618 Y:534602 | - |
| 89 | 29) Holtingerveld: H9120 | X:213269 Y:534871 | - |

| Per eigen rekenpunt | Naam | Coördinaat | Projectbijdrage (mol N/ha/jr) |
|---------------------|--------------------------|----------------------|-------------------------------|
| 90 | 29) Holtingerveld: H9120 | X:213548 Y:534387 | - |
| 91 | 29) Holtingerveld: H9120 | X:213828 Y:535193 | - |
| 92 | 29) Holtingerveld: H9120 | X:212804 Y:534925 | - |
| 93 | 29) Holtingerveld: H9120 | X:214293 Y:533958 | - |
| 94 | 29) Holtingerveld: H9120 | X:213828 Y:534119 | - |
| 95 | 29) Holtingerveld: H9120 | X:214107 Y:533958 | - |
| 96 | 29) Holtingerveld: H9120 | X:213548 Y:535032 | - |
| 97 | 29) Holtingerveld: H9120 | X:213735 Y:535140 | - |
| 98 | 29) Holtingerveld: H9120 | X:212897 Y:534441 | - |
| 99 | 29) Holtingerveld: H9120 | X:211129 Y:536429 | - |
| 100 | 29) Holtingerveld: H9120 | X:213269 Y:534764 | - |
| 101 | 29) Holtingerveld: H9120 | X:213921 Y:534280 | - |
| 102 | 29) Holtingerveld: H9120 | X:213269 Y:533796 | - |
| 103 | 29) Holtingerveld: H9120 | X:214479 Y:535355 | - |
| 104 | 29) Holtingerveld: H9120 | X:214851 Y:537933 | - |
| 105 | 29) Holtingerveld: H9120 | X:214014 Y:533904 | - |
| 106 | 29) Holtingerveld: H9120 | X:214293 Y:533850 | - |
| 107 | 29) Holtingerveld: H9120 | X:213735 Y:535247 | - |
| 108 | 29) Holtingerveld: H9120 | X:214293 Y:535247 | - |
| 109 | 29) Holtingerveld: H9120 | X:213455 Y:532614 | - |
| 110 | 29) Holtingerveld: H9120 | X:215037 Y:538041 | - |
| 111 | 29) Holtingerveld: H9120 | X:214014 Y:534226 | - |
| 112 | 29) Holtingerveld: H9120 | X:214572 Y:535408 | - |
| 113 | 29) Holtingerveld: H9120 | X:213921 Y:534387 | - |
| 114 | 29) Holtingerveld: H9120 | X:213176 Y:534925 | - |
| 115 | 29) Holtingerveld: H9120 | X:212990 Y:534925 | - |

| Per eigen rekenpunt | Naam | Coördinaat | Projectbijdrage (mol N/ha/jr) |
|---------------------|--------------------------|----------------------|-------------------------------|
| 116 | 29) Holtingerveld: H9120 | X:214107 Y:533850 | - |
| 117 | 29) Holtingerveld: H9120 | X:214758 Y:537880 | - |
| 118 | 29) Holtingerveld: H9120 | X:213735 Y:534172 | - |
| 119 | 29) Holtingerveld: H9120 | X:212804 Y:534602 | - |
| 120 | 29) Holtingerveld: H9120 | X:213642 Y:534441 | - |
| 121 | 29) Holtingerveld: H9120 | X:214572 Y:537987 | - |
| 122 | 29) Holtingerveld: H9120 | X:213828 Y:534441 | - |
| 123 | 29) Holtingerveld: H9120 | X:213921 Y:533313 | - |
| 124 | 29) Holtingerveld: H9120 | X:212711 Y:534549 | - |
| 125 | 29) Holtingerveld: H9120 | X:212804 Y:534495 | - |
| 126 | 29) Holtingerveld: H9120 | X:213642 Y:535193 | - |
| 127 | 29) Holtingerveld: H9120 | X:213642 Y:535086 | - |
| 128 | 29) Holtingerveld: H9120 | X:213083 Y:534871 | - |
| 129 | 29) Holtingerveld: H9120 | X:212711 Y:534764 | - |
| 130 | 29) Holtingerveld: H9120 | X:214200 Y:535193 | - |
| 131 | 29) Holtingerveld: H9120 | X:213921 Y:534172 | - |
| 132 | 29) Holtingerveld: H9120 | X:213828 Y:533367 | - |
| 133 | 29) Holtingerveld: H9120 | X:211129 Y:536537 | - |
| 134 | 29) Holtingerveld: H9120 | X:213921 Y:533420 | - |
| 135 | 29) Holtingerveld: H9120 | X:214014 Y:535301 | - |
| 136 | 29) Holtingerveld: H9120 | X:212618 Y:534710 | - |
| 137 | 29) Holtingerveld: H9120 | X:214572 Y:535301 | - |
| 138 | 29) Holtingerveld: H9120 | X:212897 Y:534871 | - |
| 139 | 29) Holtingerveld: H9120 | X:214944 Y:538095 | - |
| 140 | 29) Holtingerveld: H9120 | X:214200 Y:533904 | - |
| 141 | 29) Holtingerveld: H9120 | X:214107 Y:535247 | - |

| Per eigen rekenpunt | Naam | Coördinaat | Projectbijdrage (mol N/ha/jr) |
|---------------------|---------------------------------------|----------------------|-------------------------------|
| 16 | 17) Bakkeveense Duinen: H3130 | X:214665 Y:566302 | - |
| 17 | 17) Bakkeveense Duinen: H3130,H6230 | X:214944 Y:566463 | - |
| 18 | 17) Bakkeveense Duinen: H4030 | X:216713 Y:567269 | - |
| 19 | 17) Bakkeveense Duinen: H4030 | X:216713 Y:567162 | - |
| 20 | 17) Bakkeveense Duinen: H4030 | X:216340 Y:567377 | - |
| 21 | 17) Bakkeveense Duinen: H4030 | X:216247 Y:567753 | - |
| 22 | 17) Bakkeveense Duinen: H4030 | X:216713 Y:567377 | - |
| 23 | 17) Bakkeveense Duinen: H4030 | X:216806 Y:567323 | - |
| 24 | 17) Bakkeveense Duinen: H4030 | X:216526 Y:567054 | - |
| 25 | 17) Bakkeveense Duinen: H4030 | X:216526 Y:567269 | - |
| 26 | 17) Bakkeveense Duinen: H4030 | X:216433 Y:567323 | - |
| 27 | 17) Bakkeveense Duinen: H4030 | X:216433 Y:567216 | - |
| 28 | 17) Bakkeveense Duinen: H4030 | X:215689 Y:567860 | - |
| 29 | 17) Bakkeveense Duinen: H4030 | X:216806 Y:567216 | - |
| 30 | 17) Bakkeveense Duinen: H4030 | X:216619 Y:567108 | - |
| 31 | 17) Bakkeveense Duinen: H4030 | X:216619 Y:567323 | - |
| 32 | 17) Bakkeveense Duinen: H4030,H6230 | X:216247 Y:567860 | - |
| 33 | 17) Bakkeveense Duinen: H4030,H6230 | X:215596 Y:567699 | - |
| 34 | 17) Bakkeveense Duinen: H4030,H6230 | X:215596 Y:567807 | - |
| 35 | 17) Bakkeveense Duinen: H4030,H6230 | X:216154 Y:567807 | - |
| 36 | 17) Bakkeveense Duinen: H4030,H6230 | X:215503 Y:567753 | - |
| 37 | 17) Bakkeveense Duinen: H4030,H6230 | X:215503 Y:567645 | - |
| 38 | 17) Bakkeveense Duinen: H4030,ZGH4030 | X:215317 Y:567323 | - |
| 39 | 17) Bakkeveense Duinen: H6230 | X:215689 Y:567753 | - |
| 40 | 17) Bakkeveense Duinen: H6230 | X:215689 Y:567538 | - |
| 41 | 17) Bakkeveense Duinen: H6230 | X:215596 Y:567592 | - |

| Per eigen rekenpunt | Naam | Coördinaat | Projectbijdrage (mol N/ha/jr) |
|---------------------|----------------------------------|----------------------|-------------------------------|
| 42 | 17) Bakkeveense Duinen: H6230 | X:216061 Y:567860 | - |
| 43 | 17) Bakkeveense Duinen: H6230 | X:216061 Y:567968 | - |
| 44 | 17) Bakkeveense Duinen: H6230 | X:214851 Y:566302 | - |
| 45 | 17) Bakkeveense Duinen: H6230 | X:215782 Y:567914 | - |
| 46 | 17) Bakkeveense Duinen: H6230 | X:215968 Y:567807 | - |
| 47 | 17) Bakkeveense Duinen: H6230 | X:215968 Y:567699 | - |
| 48 | 17) Bakkeveense Duinen: H6230 | X:215689 Y:567645 | - |
| 49 | 17) Bakkeveense Duinen: H6230 | X:215875 Y:567753 | - |
| 50 | 17) Bakkeveense Duinen: H6230 | X:215875 Y:567860 | - |
| 51 | 17) Bakkeveense Duinen: H6230 | X:216061 Y:567753 | - |
| 52 | 17) Bakkeveense Duinen: H6230 | X:215782 Y:567807 | - |
| 53 | 17) Bakkeveense Duinen: H6230 | X:216154 Y:567914 | - |
| 54 | 17) Bakkeveense Duinen: H7110B | X:214944 Y:567323 | - |
| 55 | 17) Bakkeveense Duinen: H7110B | X:215317 Y:566678 | - |
| 56 | 17) Bakkeveense Duinen: H7110B | X:215224 Y:566732 | - |
| 57 | 17) Bakkeveense Duinen: H7110B | X:215224 Y:566625 | - |
| 58 | 17) Bakkeveense Duinen: ZGH4030 | X:215410 Y:567269 | - |
| 230 | 38) Rijntakken: Lg11 | X:209547 Y:461370 | - |
| 232 | 38) Rijntakken: Lg11 | X:209547 Y:461048 | - |
| 703 | 97) Meijendel & Berkheide: H3140 | X:86056 Y:465937 | - |
| 704 | 97) Meijendel & Berkheide: H3140 | X:85683 Y:465078 | - |
| 705 | 97) Meijendel & Berkheide: H3140 | X:87079 Y:466313 | - |
| 706 | 97) Meijendel & Berkheide: H3140 | X:86335 Y:465454 | - |
| 707 | 97) Meijendel & Berkheide: H3140 | X:86335 Y:466206 | - |
| 708 | 97) Meijendel & Berkheide: H3140 | X:85590 Y:464809 | - |
| 709 | 97) Meijendel & Berkheide: H3140 | X:86242 Y:465400 | - |

| Per eigen rekenpunt | Naam | Coördinaat | Projectbijdrage (mol N/ha/jr) |
|---------------------|---------------------------------|---------------------|-------------------------------|
| 710 | 97) Meijndel & Berkheide: H3140 | X:86149 Y:465669 | - |
| 711 | 97) Meijndel & Berkheide: H3140 | X:86614 Y:466152 | - |
| 712 | 97) Meijndel & Berkheide: H3140 | X:87172 Y:466582 | - |
| 713 | 97) Meijndel & Berkheide: H3140 | X:87265 Y:466098 | - |
| 714 | 97) Meijndel & Berkheide: H3140 | X:86149 Y:466206 | - |
| 715 | 97) Meijndel & Berkheide: H3140 | X:86707 Y:466098 | - |
| 716 | 97) Meijndel & Berkheide: H3140 | X:87545 Y:466690 | - |
| 717 | 97) Meijndel & Berkheide: H3140 | X:86149 Y:465131 | - |
| 718 | 97) Meijndel & Berkheide: H3140 | X:86335 Y:465346 | - |
| 719 | 97) Meijndel & Berkheide: H3140 | X:86056 Y:465185 | - |
| 720 | 97) Meijndel & Berkheide: H3140 | X:86242 Y:465293 | - |
| 721 | 97) Meijndel & Berkheide: H3140 | X:86056 Y:465615 | - |
| 722 | 97) Meijndel & Berkheide: H3140 | X:87079 Y:466421 | - |
| 723 | 97) Meijndel & Berkheide: H3140 | X:85869 Y:465293 | - |
| 724 | 97) Meijndel & Berkheide: H3140 | X:87172 Y:466367 | - |
| 725 | 97) Meijndel & Berkheide: H3140 | X:85963 Y:465346 | - |
| 726 | 97) Meijndel & Berkheide: H3140 | X:85683 Y:464970 | - |
| 727 | 97) Meijndel & Berkheide: H3140 | X:86242 Y:466152 | - |
| 728 | 97) Meijndel & Berkheide: H3140 | X:86335 Y:466313 | - |
| 729 | 97) Meijndel & Berkheide: H3140 | X:85776 Y:465239 | - |
| 730 | 97) Meijndel & Berkheide: H3140 | X:87172 Y:466475 | - |
| 731 | 97) Meijndel & Berkheide: H3140 | X:86056 Y:464433 | - |
| 732 | 97) Meijndel & Berkheide: H3140 | X:85683 Y:464755 | - |
| 733 | 97) Meijndel & Berkheide: H3140 | X:87638 Y:466743 | - |
| 734 | 97) Meijndel & Berkheide: H3140 | X:86056 Y:465507 | - |
| 735 | 97) Meijndel & Berkheide: H3140 | X:86056 Y:465078 | - |

| Per eigen rekenpunt | Naam | Coördinaat | Projectbijdrage (mol N/ha/jr) |
|---------------------|----------------------------------|----------------------|-------------------------------|
| 736 | 97) Meijendel & Berkheide: H3140 | X:86056 Y:465400 | - |
| 737 | 97) Meijendel & Berkheide: H3140 | X:85683 Y:464863 | - |
| 738 | 97) Meijendel & Berkheide: H3140 | X:86149 Y:465239 | - |
| 739 | 97) Meijendel & Berkheide: H3140 | X:85590 Y:464487 | - |
| 740 | 97) Meijendel & Berkheide: H3140 | X:86242 Y:466260 | - |
| 741 | 97) Meijendel & Berkheide: H3140 | X:87638 Y:466636 | - |
| 742 | 97) Meijendel & Berkheide: H3140 | X:86149 Y:465561 | - |
| 743 | 97) Meijendel & Berkheide: H3140 | X:86242 Y:466367 | - |
| 744 | 97) Meijendel & Berkheide: H3140 | X:87451 Y:466958 | - |
| 745 | 97) Meijendel & Berkheide: H3140 | X:86149 Y:466098 | - |
| 746 | 97) Meijendel & Berkheide: H3140 | X:86056 Y:466045 | - |
| 189 | 38) Rijntakken: H9120 | X:209268 Y:466797 | - |
| 193 | 38) Rijntakken: H9120 | X:209175 Y:467066 | - |
| 194 | 38) Rijntakken: H9120 | X:209175 Y:467173 | - |
| 195 | 38) Rijntakken: H9120 | X:209268 Y:466904 | - |
| 198 | 38) Rijntakken: H9120 | X:209175 Y:467388 | - |
| 200 | 38) Rijntakken: H9120 | X:209082 Y:467227 | - |
| 206 | 38) Rijntakken: H9120 | X:209082 Y:467334 | - |
| 209 | 38) Rijntakken: H9120 | X:209175 Y:466958 | - |
| 211 | 38) Rijntakken: H9120 | X:209268 Y:467012 | - |
| 214 | 38) Rijntakken: H9120 | X:209268 Y:467334 | - |
| 215 | 38) Rijntakken: H9120 | X:209175 Y:467281 | - |
| 216 | 38) Rijntakken: H9120 | X:209175 Y:466851 | - |
| 217 | 38) Rijntakken: H9120 | X:209268 Y:467227 | - |
| 223 | 38) Rijntakken: H9120 | X:209361 Y:467173 | - |
| 225 | 38) Rijntakken: H9120 | X:209361 Y:466851 | - |

| Per eigen rekenpunt | Naam | Coördinaat | Projectbijdrage (mol N/ha/jr) |
|---------------------|--|----------------------|-------------------------------|
| 226 | 38) Rijntakken: H9120 | X:209268 Y:467119 | - |
| 790 | 130) Langstraat: H3130 | X:129887 Y:410973 | - |
| 791 | 130) Langstraat: H3130,H4010A | X:129701 Y:410758 | - |
| 792 | 130) Langstraat: H3130,H4010A | X:129794 Y:410704 | - |
| 793 | 130) Langstraat: H4010A | X:129701 Y:410651 | - |
| 794 | 131) Loonse en Drunense Duinen & Leemkuilen: H4030 | X:137239 Y:408018 | - |
| 795 | 131) Loonse en Drunense Duinen & Leemkuilen: H4030 | X:137332 Y:408502 | - |
| 796 | 131) Loonse en Drunense Duinen & Leemkuilen: H4030 | X:140961 Y:407158 | - |
| 797 | 131) Loonse en Drunense Duinen & Leemkuilen: H4030 | X:140403 Y:408878 | - |
| 798 | 131) Loonse en Drunense Duinen & Leemkuilen: H4030 | X:140403 Y:408448 | - |
| 799 | 131) Loonse en Drunense Duinen & Leemkuilen: H4030 | X:137053 Y:408233 | - |
| 800 | 131) Loonse en Drunense Duinen & Leemkuilen: H4030 | X:135564 Y:408233 | - |
| 801 | 131) Loonse en Drunense Duinen & Leemkuilen: H4030 | X:140961 Y:407266 | - |
| 802 | 131) Loonse en Drunense Duinen & Leemkuilen: H4030 | X:137332 Y:408609 | - |
| 803 | 131) Loonse en Drunense Duinen & Leemkuilen: H4030 | X:137239 Y:408125 | - |
| 804 | 131) Loonse en Drunense Duinen & Leemkuilen: H4030 | X:137239 Y:408448 | - |
| 805 | 131) Loonse en Drunense Duinen & Leemkuilen: H4030 | X:140403 Y:408555 | - |
| 806 | 131) Loonse en Drunense Duinen & Leemkuilen: H4030 | X:140403 Y:408770 | - |
| 807 | 131) Loonse en Drunense Duinen & Leemkuilen: H4030 | X:136960 Y:408287 | - |
| 808 | 131) Loonse en Drunense Duinen & Leemkuilen: H4030 | X:140310 Y:408502 | - |
| 809 | 131) Loonse en Drunense Duinen & Leemkuilen: H4030 | X:140589 Y:408770 | - |
| 810 | 131) Loonse en Drunense Duinen & Leemkuilen: H4030 | X:135657 Y:408287 | - |
| 811 | 131) Loonse en Drunense Duinen & Leemkuilen: H4030 | X:140868 Y:407212 | - |
| 812 | 131) Loonse en Drunense Duinen & Leemkuilen: H4030 | X:137239 Y:408555 | - |
| 813 | 131) Loonse en Drunense Duinen & Leemkuilen: H4030 | X:140403 Y:408663 | - |
| 814 | 131) Loonse en Drunense Duinen & Leemkuilen: H4030 | X:140310 Y:408609 | - |

| Per eigen rekenpunt | Naam | Coördinaat | Projectbijdrage (mol N/ha/jr) |
|---------------------|--|----------------------|-------------------------------|
| 815 | 131) Loonse en Drunense Duinen & Leemkuilen: H4030 | X:136960 Y:408179 | - |
| 816 | 131) Loonse en Drunense Duinen & Leemkuilen: H4030 | X:140496 Y:408824 | - |
| 817 | 131) Loonse en Drunense Duinen & Leemkuilen: H4030 | X:140496 Y:408716 | - |
| 818 | 131) Loonse en Drunense Duinen & Leemkuilen: H4030 | X:142078 Y:408125 | - |
| 819 | 131) Loonse en Drunense Duinen & Leemkuilen: H4030 | X:142078 Y:408018 | - |
| 820 | 131) Loonse en Drunense Duinen & Leemkuilen: H4030 | X:142171 Y:408072 | - |
| 821 | 131) Loonse en Drunense Duinen & Leemkuilen: H9120 | X:139007 Y:404096 | - |
| 822 | 131) Loonse en Drunense Duinen & Leemkuilen: H9120 | X:140310 Y:404741 | - |
| 823 | 131) Loonse en Drunense Duinen & Leemkuilen: H9120 | X:140031 Y:404687 | - |
| 824 | 131) Loonse en Drunense Duinen & Leemkuilen: H9120 | X:138263 Y:404526 | - |
| 825 | 131) Loonse en Drunense Duinen & Leemkuilen: H9120 | X:139193 Y:404096 | - |
| 826 | 131) Loonse en Drunense Duinen & Leemkuilen: H9120 | X:137053 Y:403935 | - |
| 827 | 131) Loonse en Drunense Duinen & Leemkuilen: H9120 | X:140217 Y:404687 | - |
| 828 | 131) Loonse en Drunense Duinen & Leemkuilen: H9120 | X:140124 Y:404633 | - |
| 829 | 131) Loonse en Drunense Duinen & Leemkuilen: H9120 | X:140589 Y:405117 | - |
| 830 | 131) Loonse en Drunense Duinen & Leemkuilen: H9120 | X:138356 Y:403827 | - |
| 831 | 131) Loonse en Drunense Duinen & Leemkuilen: H9120 | X:138914 Y:404042 | - |
| 832 | 131) Loonse en Drunense Duinen & Leemkuilen: H9120 | X:139100 Y:403935 | - |
| 833 | 131) Loonse en Drunense Duinen & Leemkuilen: H9120 | X:138076 Y:404203 | - |
| 834 | 131) Loonse en Drunense Duinen & Leemkuilen: H9120 | X:138076 Y:404526 | - |
| 835 | 131) Loonse en Drunense Duinen & Leemkuilen: H9120 | X:138076 Y:403559 | - |
| 836 | 131) Loonse en Drunense Duinen & Leemkuilen: H9120 | X:138728 Y:404042 | - |
| 837 | 131) Loonse en Drunense Duinen & Leemkuilen: H9120 | X:138728 Y:404364 | - |
| 838 | 131) Loonse en Drunense Duinen & Leemkuilen: H9120 | X:138914 Y:404364 | - |
| 839 | 131) Loonse en Drunense Duinen & Leemkuilen: H9120 | X:138076 Y:404955 | - |
| 840 | 131) Loonse en Drunense Duinen & Leemkuilen: H9120 | X:138076 Y:404741 | - |

| Per eigen rekenpunt | Naam | Coördinaat | Projectbijdrage (mol N/ha/jr) |
|---------------------|--|----------------------|-------------------------------|
| 841 | 131) Loonse en Drunense Duinen & Leemkuilen: H9120 | X:139379 Y:404203 | - |
| 842 | 131) Loonse en Drunense Duinen & Leemkuilen: H9120 | X:138914 Y:404902 | - |
| 843 | 131) Loonse en Drunense Duinen & Leemkuilen: H9120 | X:136867 Y:404257 | - |
| 844 | 131) Loonse en Drunense Duinen & Leemkuilen: H9120 | X:139100 Y:404257 | - |
| 845 | 131) Loonse en Drunense Duinen & Leemkuilen: H9120 | X:139193 Y:404526 | - |
| 846 | 131) Loonse en Drunense Duinen & Leemkuilen: H9120 | X:138728 Y:404579 | - |
| 847 | 131) Loonse en Drunense Duinen & Leemkuilen: H9120 | X:136867 Y:404364 | - |
| 848 | 131) Loonse en Drunense Duinen & Leemkuilen: H9120 | X:140310 Y:404633 | - |
| 849 | 131) Loonse en Drunense Duinen & Leemkuilen: H9120 | X:139100 Y:405117 | - |
| 850 | 131) Loonse en Drunense Duinen & Leemkuilen: H9120 | X:136774 Y:404311 | - |
| 851 | 131) Loonse en Drunense Duinen & Leemkuilen: H9120 | X:138356 Y:404579 | - |
| 852 | 131) Loonse en Drunense Duinen & Leemkuilen: H9120 | X:138449 Y:404311 | - |
| 853 | 131) Loonse en Drunense Duinen & Leemkuilen: H9120 | X:139565 Y:404633 | - |
| 854 | 131) Loonse en Drunense Duinen & Leemkuilen: H9120 | X:139007 Y:404848 | - |
| 855 | 131) Loonse en Drunense Duinen & Leemkuilen: H9120 | X:137983 Y:403612 | - |
| 856 | 131) Loonse en Drunense Duinen & Leemkuilen: H9120 | X:138914 Y:404687 | - |
| 857 | 131) Loonse en Drunense Duinen & Leemkuilen: H9120 | X:138356 Y:404472 | - |
| 858 | 131) Loonse en Drunense Duinen & Leemkuilen: H9120 | X:137611 Y:403397 | - |
| 859 | 131) Loonse en Drunense Duinen & Leemkuilen: H9120 | X:138821 Y:404955 | - |
| 860 | 131) Loonse en Drunense Duinen & Leemkuilen: H9120 | X:136960 Y:404311 | - |
| 861 | 131) Loonse en Drunense Duinen & Leemkuilen: H9120 | X:139193 Y:404203 | - |
| 862 | 131) Loonse en Drunense Duinen & Leemkuilen: H9120 | X:138728 Y:403827 | - |
| 863 | 131) Loonse en Drunense Duinen & Leemkuilen: H9120 | X:137704 Y:403344 | - |
| 864 | 131) Loonse en Drunense Duinen & Leemkuilen: H9120 | X:138821 Y:404848 | - |
| 865 | 131) Loonse en Drunense Duinen & Leemkuilen: H9120 | X:138821 Y:404203 | - |
| 866 | 131) Loonse en Drunense Duinen & Leemkuilen: H9120 | X:139286 Y:404042 | - |

| Per eigen rekenpunt | Naam | Coördinaat | Projectbijdrage (mol N/ha/jr) |
|---------------------|--|----------------------|-------------------------------|
| 867 | 131) Loonse en Drunense Duinen & Leemkuilen: H9120 | X:138635 Y:404311 | - |
| 868 | 131) Loonse en Drunense Duinen & Leemkuilen: H9120 | X:139472 Y:404257 | - |
| 869 | 131) Loonse en Drunense Duinen & Leemkuilen: H9120 | X:138542 Y:404257 | - |
| 870 | 131) Loonse en Drunense Duinen & Leemkuilen: H9120 | X:139193 Y:404418 | - |
| 871 | 131) Loonse en Drunense Duinen & Leemkuilen: H9120 | X:137239 Y:403397 | - |
| 872 | 131) Loonse en Drunense Duinen & Leemkuilen: H9120 | X:137983 Y:404902 | - |
| 873 | 131) Loonse en Drunense Duinen & Leemkuilen: H9120 | X:138914 Y:404794 | - |
| 874 | 131) Loonse en Drunense Duinen & Leemkuilen: H9120 | X:138169 Y:405009 | - |
| 875 | 131) Loonse en Drunense Duinen & Leemkuilen: H9120 | X:138728 Y:404687 | - |
| 876 | 131) Loonse en Drunense Duinen & Leemkuilen: H9120 | X:138635 Y:404418 | - |
| 877 | 131) Loonse en Drunense Duinen & Leemkuilen: H9120 | X:138914 Y:404150 | - |
| 878 | 131) Loonse en Drunense Duinen & Leemkuilen: H9120 | X:138728 Y:404150 | - |
| 879 | 131) Loonse en Drunense Duinen & Leemkuilen: H9120 | X:139286 Y:404472 | - |
| 880 | 131) Loonse en Drunense Duinen & Leemkuilen: H9120 | X:138263 Y:404418 | - |
| 881 | 131) Loonse en Drunense Duinen & Leemkuilen: H9120 | X:138076 Y:404848 | - |
| 882 | 131) Loonse en Drunense Duinen & Leemkuilen: H9120 | X:139193 Y:405063 | - |
| 883 | 131) Loonse en Drunense Duinen & Leemkuilen: H9120 | X:138169 Y:404579 | - |
| 884 | 131) Loonse en Drunense Duinen & Leemkuilen: H9120 | X:138263 Y:404955 | - |
| 885 | 131) Loonse en Drunense Duinen & Leemkuilen: H9120 | X:139379 Y:404848 | - |
| 886 | 131) Loonse en Drunense Duinen & Leemkuilen: H9120 | X:140031 Y:404579 | - |
| 887 | 131) Loonse en Drunense Duinen & Leemkuilen: H9120 | X:138449 Y:404418 | - |
| 888 | 131) Loonse en Drunense Duinen & Leemkuilen: H9120 | X:137053 Y:404150 | - |
| 889 | 131) Loonse en Drunense Duinen & Leemkuilen: H9120 | X:139100 Y:404472 | - |
| 890 | 131) Loonse en Drunense Duinen & Leemkuilen: H9120 | X:138169 Y:404257 | - |
| 891 | 131) Loonse en Drunense Duinen & Leemkuilen: H9120 | X:138914 Y:404257 | - |
| 892 | 131) Loonse en Drunense Duinen & Leemkuilen: H9120 | X:138263 Y:404633 | - |

| Per eigen rekenpunt | Naam | Coördinaat | Projectbijdrage (mol N/ha/jr) |
|---------------------|--|----------------------|-------------------------------|
| 893 | 131) Loonse en Drunense Duinen & Leemkuilen: H9120 | X:138169 Y:404150 | - |
| 894 | 131) Loonse en Drunense Duinen & Leemkuilen: H9120 | X:139100 Y:404150 | - |
| 895 | 131) Loonse en Drunense Duinen & Leemkuilen: H9120 | X:136960 Y:403988 | - |
| 896 | 131) Loonse en Drunense Duinen & Leemkuilen: H9120 | X:138449 Y:403881 | - |
| 897 | 131) Loonse en Drunense Duinen & Leemkuilen: H9120 | X:139565 Y:404741 | - |
| 898 | 131) Loonse en Drunense Duinen & Leemkuilen: H9120 | X:138169 Y:404042 | - |
| 899 | 131) Loonse en Drunense Duinen & Leemkuilen: H9120 | X:139379 Y:404741 | - |
| 900 | 131) Loonse en Drunense Duinen & Leemkuilen: H9120 | X:138914 Y:404579 | - |
| 901 | 131) Loonse en Drunense Duinen & Leemkuilen: H9120 | X:139007 Y:404203 | - |
| 902 | 131) Loonse en Drunense Duinen & Leemkuilen: H9120 | X:137425 Y:404687 | - |
| 903 | 131) Loonse en Drunense Duinen & Leemkuilen: H9120 | X:139007 Y:403988 | - |
| 904 | 131) Loonse en Drunense Duinen & Leemkuilen: H9120 | X:139472 Y:404150 | - |
| 905 | 131) Loonse en Drunense Duinen & Leemkuilen: H9120 | X:137053 Y:404042 | - |
| 906 | 131) Loonse en Drunense Duinen & Leemkuilen: H9120 | X:138169 Y:404472 | - |
| 907 | 131) Loonse en Drunense Duinen & Leemkuilen: H9120 | X:140682 Y:405063 | - |
| 908 | 131) Loonse en Drunense Duinen & Leemkuilen: H9120 | X:136774 Y:404203 | - |
| 909 | 131) Loonse en Drunense Duinen & Leemkuilen: H9120 | X:138821 Y:403881 | - |
| 910 | 131) Loonse en Drunense Duinen & Leemkuilen: H9120 | X:138263 Y:404848 | - |
| 911 | 131) Loonse en Drunense Duinen & Leemkuilen: H9120 | X:139100 Y:404042 | - |
| 912 | 131) Loonse en Drunense Duinen & Leemkuilen: H9120 | X:139751 Y:403988 | - |
| 913 | 131) Loonse en Drunense Duinen & Leemkuilen: H9120 | X:138635 Y:404203 | - |
| 914 | 131) Loonse en Drunense Duinen & Leemkuilen: H9120 | X:138542 Y:404364 | - |
| 915 | 131) Loonse en Drunense Duinen & Leemkuilen: H9120 | X:138263 Y:404741 | - |
| 916 | 131) Loonse en Drunense Duinen & Leemkuilen: H9120 | X:138076 Y:404311 | - |
| 917 | 131) Loonse en Drunense Duinen & Leemkuilen: H9120 | X:136960 Y:404203 | - |
| 918 | 131) Loonse en Drunense Duinen & Leemkuilen: H9120 | X:139193 Y:404311 | - |

| Per eigen rekenpunt | Naam | Coördinaat | Projectbijdrage (mol N/ha/jr) |
|---------------------|---|----------------------|-------------------------------|
| 919 | 131) Loonse en Drunense Duinen & Leemkuilen: H9120 | X:137332 Y:404741 | - |
| 920 | 131) Loonse en Drunense Duinen & Leemkuilen: H9120 | X:138169 Y:404364 | - |
| 921 | 131) Loonse en Drunense Duinen & Leemkuilen: H9120 | X:138356 Y:404364 | - |
| 922 | 131) Loonse en Drunense Duinen & Leemkuilen: H9120 | X:136960 Y:404096 | - |
| 923 | 131) Loonse en Drunense Duinen & Leemkuilen: H9120 | X:138169 Y:404902 | - |
| 924 | 131) Loonse en Drunense Duinen & Leemkuilen: H9120 | X:139007 Y:404526 | - |
| 925 | 131) Loonse en Drunense Duinen & Leemkuilen: H9120 | X:139100 Y:403827 | - |
| 926 | 131) Loonse en Drunense Duinen & Leemkuilen: H9120 | X:139007 Y:403881 | - |
| 927 | 131) Loonse en Drunense Duinen & Leemkuilen: H9120 | X:138635 Y:404096 | - |
| 928 | 131) Loonse en Drunense Duinen & Leemkuilen: H9120 | X:140124 Y:404741 | - |
| 929 | 131) Loonse en Drunense Duinen & Leemkuilen: H9120 | X:138821 Y:403988 | - |
| 930 | 131) Loonse en Drunense Duinen & Leemkuilen: H9120 | X:138076 Y:403451 | - |
| 931 | 131) Loonse en Drunense Duinen & Leemkuilen: H9120 | X:138076 Y:404418 | - |
| 932 | 131) Loonse en Drunense Duinen & Leemkuilen: H9120 | X:139286 Y:404364 | - |
| 933 | 131) Loonse en Drunense Duinen & Leemkuilen: H9120 | X:138263 Y:403881 | - |
| 934 | 131) Loonse en Drunense Duinen & Leemkuilen: H9120 | X:138728 Y:403935 | - |
| 935 | 131) Loonse en Drunense Duinen & Leemkuilen: H9120 | X:138169 Y:403612 | - |
| 936 | 131) Loonse en Drunense Duinen & Leemkuilen: H9120 | X:139193 Y:403988 | - |
| 937 | 131) Loonse en Drunense Duinen & Leemkuilen: H9120 | X:138169 Y:403720 | - |
| 938 | 131) Loonse en Drunense Duinen & Leemkuilen: H9120 | X:138821 Y:404311 | - |
| 939 | 131) Loonse en Drunense Duinen & Leemkuilen: H9120 | X:137053 Y:404257 | - |
| 940 | 131) Loonse en Drunense Duinen & Leemkuilen: H9120 | X:139007 Y:404418 | - |
| 941 | 131) Loonse en Drunense Duinen & Leemkuilen: H9120 | X:138076 Y:404633 | - |
| 942 | 131) Loonse en Drunense Duinen & Leemkuilen: H9120 | X:138076 Y:403666 | - |
| 943 | 131) Loonse en Drunense Duinen & Leemkuilen: H9120 | X:139100 Y:404364 | - |
| 944 | 131) Loonse en Drunense Duinen & Leemkuilen: H9120 | X:137983 Y:403505 | - |

| Per eigen rekenpunt | Naam | Coördinaat | Projectbijdrage (mol N/ha/jr) |
|---------------------|--|----------------------|-------------------------------|
| 945 | 131) Loonse en Drunense Duinen & Leemkuilen: H9120 | X:138263 Y:403988 | - |
| 946 | 131) Loonse en Drunense Duinen & Leemkuilen: H9120 | X:139007 Y:404741 | - |
| 947 | 131) Loonse en Drunense Duinen & Leemkuilen: H9120 | X:138821 Y:404096 | - |
| 948 | 131) Loonse en Drunense Duinen & Leemkuilen: H9120 | X:138169 Y:403505 | - |
| 949 | 131) Loonse en Drunense Duinen & Leemkuilen: H9120 | X:139472 Y:404794 | - |
| 950 | 131) Loonse en Drunense Duinen & Leemkuilen: H9120 | X:139658 Y:404687 | - |
| 951 | 131) Loonse en Drunense Duinen & Leemkuilen: H9120 | X:137611 Y:403290 | - |
| 952 | 131) Loonse en Drunense Duinen & Leemkuilen: H9120 | X:137053 Y:404364 | - |
| 953 | 131) Loonse en Drunense Duinen & Leemkuilen: H9120 | X:139007 Y:404311 | - |
| 954 | 131) Loonse en Drunense Duinen & Leemkuilen: H9120 | X:137146 Y:404203 | - |
| 955 | 131) Loonse en Drunense Duinen & Leemkuilen: H9120 | X:137425 Y:404794 | - |
| 956 | 131) Loonse en Drunense Duinen & Leemkuilen: H9120 | X:136587 Y:402699 | - |
| 957 | 131) Loonse en Drunense Duinen & Leemkuilen: H9120 | X:137797 Y:403397 | - |
| 958 | 131) Loonse en Drunense Duinen & Leemkuilen: H9120 | X:138728 Y:404257 | - |
| 959 | 131) Loonse en Drunense Duinen & Leemkuilen: H9120 | X:138169 Y:404794 | - |
| 960 | 131) Loonse en Drunense Duinen & Leemkuilen: H9120 | X:137983 Y:404364 | - |
| 961 | 131) Loonse en Drunense Duinen & Leemkuilen: H9120 | X:137704 Y:403451 | - |
| 962 | 131) Loonse en Drunense Duinen & Leemkuilen: H9120 | X:138821 Y:404741 | - |
| 963 | 131) Loonse en Drunense Duinen & Leemkuilen: H9120 | X:140682 Y:405170 | - |
| 1018 | 135) Kempenland-West: H9190 | X:144032 Y:381852 | - |
| 1019 | 135) Kempenland-West: H9190 | X:144032 Y:381960 | - |
| 1021 | 135) Kempenland-West: H9190 | X:144125 Y:381798 | - |
| 1100 | 145) Maasduinen: H9190 | X:211966 Y:385936 | - |
| 1101 | 145) Maasduinen: H9190 | X:211966 Y:386043 | - |
| 1102 | 145) Maasduinen: H9190 | X:211873 Y:385882 | - |
| 1103 | 145) Maasduinen: H9190 | X:211780 Y:386043 | - |

| Per eigen rekenpunt | Naam | Coördinaat | Projectbijdrage (mol N/ha/jr) |
|---------------------|---|----------------------|-------------------------------|
| 1104 | 145) Maasduinen: H9190 | X:210757 Y:385882 | - |
| 1105 | 145) Maasduinen: H9190 | X:211873 Y:386097 | - |
| 1106 | 145) Maasduinen: H9190 | X:211780 Y:385936 | - |
| 1107 | 145) Maasduinen: H9190 | X:210757 Y:385774 | - |
| 1108 | 145) Maasduinen: H9190 | X:210850 Y:385828 | - |
| 1109 | 145) Maasduinen: H9190 | X:211873 Y:385989 | - |
| 964 | 133) Kampina & Oisterwijkse Vennen: H91D0 | X:144405 Y:399475 | - |
| 965 | 133) Kampina & Oisterwijkse Vennen: H91D0 | X:144498 Y:399421 | - |
| 966 | 133) Kampina & Oisterwijkse Vennen: H91D0 | X:145242 Y:397917 | - |
| 967 | 133) Kampina & Oisterwijkse Vennen: H91D0 | X:144591 Y:399475 | - |
| 968 | 133) Kampina & Oisterwijkse Vennen: H9120 | X:148127 Y:396789 | - |
| 970 | 133) Kampina & Oisterwijkse Vennen: H9120 | X:148220 Y:396842 | - |
| 972 | 133) Kampina & Oisterwijkse Vennen: H9120 | X:147196 Y:396251 | - |
| 973 | 133) Kampina & Oisterwijkse Vennen: H9120 | X:147289 Y:396520 | - |
| 977 | 133) Kampina & Oisterwijkse Vennen: H9120 | X:147289 Y:396842 | - |
| 979 | 133) Kampina & Oisterwijkse Vennen: H9120 | X:147662 Y:396842 | - |
| 980 | 133) Kampina & Oisterwijkse Vennen: H9120 | X:147382 Y:396896 | - |
| 981 | 133) Kampina & Oisterwijkse Vennen: H9120 | X:147755 Y:396896 | - |
| 233 | 38) Rijntakken: Lg11 | X:151756 Y:426286 | - |
| 234 | 38) Rijntakken: Lg11 | X:151849 Y:426232 | - |
| 235 | 38) Rijntakken: Lg11 | X:151570 Y:426071 | - |
| 698 | 84) Duinen Den Helder-Callantsoog: H6230 | X:109507 Y:539330 | - |
| 696 | 84) Duinen Den Helder-Callantsoog: H2150 | X:110251 Y:550291 | - |
| 697 | 84) Duinen Den Helder-Callantsoog: H2190B | X:110530 Y:550237 | - |
| 142 | 32) Mantingerzand: H91D0 | X:235138 Y:533205 | - |
| 143 | 32) Mantingerzand: H91D0 | X:235138 Y:533635 | - |

| Per eigen rekenpunt | Naam | Coördinaat | Projectbijdrage (mol N/ha/jr) |
|---------------------|--|----------------------|-------------------------------|
| 144 | 32) Mantingerzand: H91D0 | X:235976 Y:531540 | - |
| 145 | 32) Mantingerzand: H91D0 | X:235045 Y:533259 | - |
| 146 | 32) Mantingerzand: H91D0 | X:235138 Y:533420 | - |
| 147 | 32) Mantingerzand: H91D0 | X:235045 Y:533367 | - |
| 148 | 32) Mantingerzand: H91D0 | X:235138 Y:533313 | - |
| 149 | 32) Mantingerzand: H91D0 | X:235138 Y:533528 | - |
| 150 | 32) Mantingerzand: H3130 | X:235511 Y:532238 | - |
| 151 | 32) Mantingerzand: H3130 | X:235325 Y:532990 | - |
| 152 | 32) Mantingerzand: H3130 | X:235232 Y:532937 | - |
| 153 | 32) Mantingerzand: H3130 | X:235232 Y:532829 | - |
| 154 | 32) Mantingerzand: H3130 | X:235325 Y:532883 | - |
| 62 | 24) Witterveld: H3160 | X:230113 Y:553407 | - |
| 63 | 24) Witterveld: H3160 | X:230113 Y:553515 | - |
| 1 | 10) Oudegaasterbrekken, Fluessen en omgeving: H7140B | X:160225 Y:544542 | - |
| 2 | 10) Oudegaasterbrekken, Fluessen en omgeving: H7140B | X:160504 Y:544703 | - |
| 3 | 10) Oudegaasterbrekken, Fluessen en omgeving: H7140B | X:160039 Y:545079 | - |
| 4 | 10) Oudegaasterbrekken, Fluessen en omgeving: H7140B | X:160504 Y:544596 | - |
| 5 | 10) Oudegaasterbrekken, Fluessen en omgeving: H7140B | X:160318 Y:544596 | - |
| 6 | 10) Oudegaasterbrekken, Fluessen en omgeving: H7140B | X:160597 Y:544650 | - |
| 421 | 60) Stelkampsveld: H9120 | X:229834 Y:458899 | - |
| 422 | 60) Stelkampsveld: H9120 | X:229927 Y:458845 | - |
| 423 | 60) Stelkampsveld: H9120 | X:229834 Y:458684 | - |
| 424 | 60) Stelkampsveld: H9120 | X:229834 Y:458791 | - |
| 425 | 60) Stelkampsveld: H9120 | X:229834 Y:459006 | - |
| 426 | 60) Stelkampsveld: H9120 | X:229927 Y:458738 | - |
| 236 | 44) Borkeld: H9190 | X:229648 Y:475770 | - |

| Per eigen rekenpunt | Naam | Coördinaat | Projectbijdrage (mol N/ha/jr) |
|---------------------|---|----------------------|-------------------------------|
| 237 | 44) Borkeld: H9190 | X:230113 Y:476146 | - |
| 238 | 44) Borkeld: H9190 | X:229741 Y:475716 | - |
| 239 | 44) Borkeld: H9190 | X:229648 Y:475662 | - |
| 240 | 44) Borkeld: H9190 | X:229927 Y:475716 | - |
| 241 | 44) Borkeld: H9190 | X:229834 Y:475662 | - |
| 242 | 44) Borkeld: H9190 | X:229741 Y:475608 | - |
| 243 | 44) Borkeld: H9190 | X:230113 Y:476038 | - |
| 1024 | 138) Weerter- en Budelerbergen & Ringselven: H4010A | X:174370 Y:367023 | - |
| 1025 | 138) Weerter- en Budelerbergen & Ringselven: H4010A | X:174556 Y:367775 | - |
| 1026 | 138) Weerter- en Budelerbergen & Ringselven: H4010A | X:174928 Y:367560 | - |
| 1027 | 138) Weerter- en Budelerbergen & Ringselven: H4010A | X:169531 Y:359501 | - |
| 1028 | 138) Weerter- en Budelerbergen & Ringselven: H4010A | X:169624 Y:359340 | - |
| 1029 | 138) Weerter- en Budelerbergen & Ringselven: H4010A | X:174742 Y:367775 | - |
| 1030 | 138) Weerter- en Budelerbergen & Ringselven: H4010A | X:174928 Y:367775 | - |
| 1031 | 138) Weerter- en Budelerbergen & Ringselven: H4010A | X:175021 Y:366540 | - |
| 1032 | 138) Weerter- en Budelerbergen & Ringselven: H4010A | X:174277 Y:366969 | - |
| 1033 | 138) Weerter- en Budelerbergen & Ringselven: H4010A | X:169717 Y:359286 | - |
| 1034 | 138) Weerter- en Budelerbergen & Ringselven: H4010A | X:175021 Y:367507 | - |
| 1035 | 138) Weerter- en Budelerbergen & Ringselven: H4010A | X:174742 Y:367668 | - |
| 1036 | 138) Weerter- en Budelerbergen & Ringselven: H4010A | X:175021 Y:366647 | - |
| 1037 | 138) Weerter- en Budelerbergen & Ringselven: H4010A | X:174835 Y:367722 | - |
| 1038 | 138) Weerter- en Budelerbergen & Ringselven: H4010A | X:174649 Y:367722 | - |
| 1039 | 138) Weerter- en Budelerbergen & Ringselven: H4010A | X:174835 Y:367614 | - |
| 1040 | 138) Weerter- en Budelerbergen & Ringselven: H4010A | X:175114 Y:366593 | - |
| 1041 | 138) Weerter- en Budelerbergen & Ringselven: H4010A | X:174556 Y:367883 | - |
| 1042 | 138) Weerter- en Budelerbergen & Ringselven: H4010A | X:175021 Y:366432 | - |

| Per eigen rekenpunt | Naam | Coördinaat | Projectbijdrage (mol N/ha/jr) |
|---------------------|---|----------------------|-------------------------------|
| 1045 | 138) Weerter- en Budelerbergen & Ringselven: H4010A | X:174091 Y:365787 | - |
| 1052 | 138) Weerter- en Budelerbergen & Ringselven: H9120 | X:174463 Y:366755 | - |
| 1053 | 138) Weerter- en Budelerbergen & Ringselven: H9120 | X:174370 Y:366808 | - |
| 1054 | 138) Weerter- en Budelerbergen & Ringselven: H9120 | X:174649 Y:365787 | - |
| 1055 | 138) Weerter- en Budelerbergen & Ringselven: H9120 | X:174556 Y:366808 | - |
| 1056 | 138) Weerter- en Budelerbergen & Ringselven: H9120 | X:174463 Y:366002 | - |
| 1057 | 138) Weerter- en Budelerbergen & Ringselven: H9120 | X:174370 Y:365949 | - |
| 1058 | 138) Weerter- en Budelerbergen & Ringselven: H9120 | X:174649 Y:366647 | - |
| 1059 | 138) Weerter- en Budelerbergen & Ringselven: H9120 | X:174742 Y:365841 | - |
| 1060 | 138) Weerter- en Budelerbergen & Ringselven: H9120 | X:174463 Y:365895 | - |
| 1061 | 138) Weerter- en Budelerbergen & Ringselven: H9120 | X:174370 Y:366056 | - |
| 1062 | 138) Weerter- en Budelerbergen & Ringselven: H9120 | X:174649 Y:366755 | - |
| 1063 | 138) Weerter- en Budelerbergen & Ringselven: H9120 | X:174649 Y:365895 | - |
| 1064 | 138) Weerter- en Budelerbergen & Ringselven: H9120 | X:174556 Y:366701 | - |
| 1065 | 138) Weerter- en Budelerbergen & Ringselven: H9120 | X:174556 Y:365841 | - |
| 1066 | 138) Weerter- en Budelerbergen & Ringselven: H9120 | X:174556 Y:365949 | - |
| 1067 | 138) Weerter- en Budelerbergen & Ringselven: H9120 | X:174463 Y:366647 | - |
| 1068 | 138) Weerter- en Budelerbergen & Ringselven: H9120 | X:174556 Y:366593 | - |
| 1069 | 138) Weerter- en Budelerbergen & Ringselven: H9120 | X:174742 Y:365734 | - |
| 1022 | 137) Strabrechtse Heide & Beuven: H91D0 | X:168414 Y:379381 | - |
| 1023 | 137) Strabrechtse Heide & Beuven: H91D0 | X:168507 Y:379542 | - |
| 1043 | 138) Weerter- en Budelerbergen & Ringselven: H4010A | X:174091 Y:368366 | - |
| 1044 | 138) Weerter- en Budelerbergen & Ringselven: H4010A | X:175580 Y:368796 | - |
| 1046 | 138) Weerter- en Budelerbergen & Ringselven: H4010A | X:175487 Y:368742 | - |
| 1047 | 138) Weerter- en Budelerbergen & Ringselven: H4030 | X:174742 Y:369387 | - |
| 1048 | 138) Weerter- en Budelerbergen & Ringselven: H6410 | X:174835 Y:368581 | - |

| Per eigen rekenpunt | Naam | Coördinaat | Projectbijdrage (mol N/ha/jr) |
|---------------------|--|----------------------|-------------------------------|
| 1049 | 138) Weerter- en Budelerbergen & Ringselven: H6410 | X:174742 Y:368528 | - |
| 1050 | 138) Weerter- en Budelerbergen & Ringselven: H6410 | X:174835 Y:368474 | - |
| 1051 | 138) Weerter- en Budelerbergen & Ringselven: H7150 | X:175394 Y:369548 | - |
| 67 | 28) Elperstroomgebied: H3160 | X:242025 Y:543951 | - |
| 68 | 28) Elperstroomgebied: H3160 | X:241932 Y:543897 | - |
| 64 | 28) Elperstroomgebied: H3160 | X:242118 Y:544327 | - |
| 65 | 28) Elperstroomgebied: H3160 | X:241932 Y:544005 | - |
| 66 | 28) Elperstroomgebied: H3160 | X:242211 Y:544273 | - |
| 69 | 28) Elperstroomgebied: H7110B | X:242025 Y:544273 | - |
| 70 | 28) Elperstroomgebied: H7110B | X:242025 Y:544166 | - |
| 71 | 28) Elperstroomgebied: H7110B | X:241932 Y:544220 | - |
| 59 | 18) Rottige Meenthe & Brandemeer: H6230vka | X:190190 Y:540996 | - |
| 60 | 18) Rottige Meenthe & Brandemeer: H6230vka | X:190656 Y:537611 | - |
| 61 | 18) Rottige Meenthe & Brandemeer: H6230vka | X:190097 Y:541050 | - |
| 7 | 13) Alde Feanen: H7140A | X:191307 Y:570547 | - |
| 8 | 13) Alde Feanen: H7140A | X:191400 Y:570386 | - |
| 753 | 105) Zouweboezem: H91E0C | X:127188 Y:440470 | - |
| 754 | 105) Zouweboezem: H91E0C | X:127095 Y:440846 | - |
| 755 | 105) Zouweboezem: H91E0C | X:127002 Y:440900 | - |
| 756 | 105) Zouweboezem: H91E0C | X:127002 Y:440792 | - |
| 757 | 105) Zouweboezem: H91E0C | X:127374 Y:440363 | - |
| 758 | 105) Zouweboezem: H91E0C | X:127281 Y:440416 | - |
| 695 | 83) Botshol: H6510A | X:122349 Y:473889 | - |
| 771 | 118) Oosterschelde: H2130A | X:41480 Y:401839 | - |
| 772 | 118) Oosterschelde: H2130A | X:41573 Y:402000 | - |
| 773 | 118) Oosterschelde: H2130A | X:41480 Y:402054 | - |

| Per eigen rekenpunt | Naam | Coördinaat | Projectbijdrage (mol N/ha/jr) |
|---------------------|---|----------------------|-------------------------------|
| 774 | 118) Oosterschelde: H2130A | X:41573 Y:401785 | - |
| 775 | 118) Oosterschelde: H2130A | X:41573 Y:401893 | - |
| 776 | 118) Oosterschelde: H2130A | X:41480 Y:401947 | - |
| 371 | 53) Buurserzand & Haaksbergerveen: H7150 | X:251610 Y:463520 | - |
| 372 | 53) Buurserzand & Haaksbergerveen: H9190 | X:248818 Y:460188 | - |
| 373 | 53) Buurserzand & Haaksbergerveen: H9190 | X:248818 Y:460296 | - |
| 374 | 53) Buurserzand & Haaksbergerveen: H9190 | X:248911 Y:460242 | - |
| 363 | 51) Lonnekermeer: H9190 | X:254681 Y:477220 | - |
| 364 | 51) Lonnekermeer: H9190 | X:254309 Y:477220 | - |
| 365 | 51) Lonnekermeer: H9190 | X:254402 Y:477489 | - |
| 366 | 51) Lonnekermeer: H9190 | X:254402 Y:477274 | - |
| 367 | 51) Lonnekermeer: H9190 | X:254588 Y:477274 | - |
| 368 | 53) Buurserzand & Haaksbergerveen: H3160 | X:250214 Y:464325 | - |
| 369 | 53) Buurserzand & Haaksbergerveen: H7150 | X:250959 Y:464970 | - |
| 370 | 53) Buurserzand & Haaksbergerveen: H7150 | X:250866 Y:464916 | - |
| 1202 | 153) Bunder- en Elslooërbos: H9120 | X:179954 Y:323933 | - |
| 1203 | 153) Bunder- en Elslooërbos: H9120 | X:180140 Y:324148 | - |
| 1146 | 147) Leudal: ZGH9120 | X:191958 Y:361489 | - |
| 247 | 45) Springendal & Dal van de Mosbeek: H9190 | X:253378 Y:493446 | - |
| 248 | 45) Springendal & Dal van de Mosbeek: H9190 | X:253564 Y:493446 | - |
| 249 | 45) Springendal & Dal van de Mosbeek: H9190 | X:253751 Y:493446 | - |
| 250 | 45) Springendal & Dal van de Mosbeek: H9190 | X:253471 Y:493607 | - |
| 252 | 45) Springendal & Dal van de Mosbeek: H9190 | X:253378 Y:493661 | - |
| 254 | 45) Springendal & Dal van de Mosbeek: H9190 | X:254123 Y:493446 | - |
| 255 | 45) Springendal & Dal van de Mosbeek: H9190 | X:253471 Y:493500 | - |
| 256 | 45) Springendal & Dal van de Mosbeek: H9190 | X:254681 Y:494306 | - |

| Per eigen rekenpunt | Naam | Coördinaat | Projectbijdrage (mol N/ha/jr) |
|---------------------|--|----------------------|-------------------------------|
| 257 | 45) Springendal & Dal van de Mosbeek: H9190 | X:253658 Y:493500 | - |
| 265 | 45) Springendal & Dal van de Mosbeek: H9190 | X:253937 Y:493446 | - |
| 266 | 45) Springendal & Dal van de Mosbeek: H9190 | X:254030 Y:493500 | - |
| 267 | 45) Springendal & Dal van de Mosbeek: H9190 | X:253378 Y:493554 | - |
| 269 | 45) Springendal & Dal van de Mosbeek: H9190 | X:254774 Y:494252 | - |
| 454 | 70) Lingegebied & Diefdijk-Zuid: H6510A,ZGH6510A | X:127840 Y:428811 | - |
| 459 | 70) Lingegebied & Diefdijk-Zuid: H6510A,ZGH6510A | X:127933 Y:428865 | - |
| 466 | 70) Lingegebied & Diefdijk-Zuid: H6510A,ZGH6510A | X:127840 Y:428918 | - |
| 468 | 70) Lingegebied & Diefdijk-Zuid: H6510A,ZGH6510A | X:127933 Y:428972 | - |
| 494 | 70) Lingegebied & Diefdijk-Zuid: ZGH6510A | X:127933 Y:430047 | - |
| 508 | 70) Lingegebied & Diefdijk-Zuid: ZGH6510A | X:127933 Y:429509 | - |
| 549 | 70) Lingegebied & Diefdijk-Zuid: ZGH6510A | X:127840 Y:430208 | - |
| 559 | 70) Lingegebied & Diefdijk-Zuid: ZGH6510A | X:127747 Y:428757 | - |
| 560 | 70) Lingegebied & Diefdijk-Zuid: ZGH6510A | X:127654 Y:428811 | - |
| 568 | 70) Lingegebied & Diefdijk-Zuid: ZGH6510A | X:127933 Y:429402 | - |
| 578 | 70) Lingegebied & Diefdijk-Zuid: ZGH6510A | X:127840 Y:429241 | - |
| 580 | 70) Lingegebied & Diefdijk-Zuid: ZGH6510A | X:127933 Y:430154 | - |
| 587 | 70) Lingegebied & Diefdijk-Zuid: ZGH6510A | X:127747 Y:428865 | - |
| 601 | 70) Lingegebied & Diefdijk-Zuid: ZGH6510A | X:127933 Y:430262 | - |
| 615 | 70) Lingegebied & Diefdijk-Zuid: ZGH6510A | X:127747 Y:428972 | - |
| 629 | 70) Lingegebied & Diefdijk-Zuid: ZGH6510A | X:127654 Y:428918 | - |
| 649 | 70) Lingegebied & Diefdijk-Zuid: ZGH6510A | X:127747 Y:429080 | - |
| 674 | 70) Lingegebied & Diefdijk-Zuid: ZGH6510A | X:127747 Y:429187 | - |

Gebruiksfase, Rekenjaar 2023

1 Wonen en Werken | Woningen

| | | | |
|----------------------|---------------------------|----------------|-----------------|
| Naam | Woningen | Uittreedhoogte | <u>1,0 m</u> |
| Locatie | X:167519,75 Y:441451,5 | Warmteinhoud | <u>0,000 MW</u> |
| | | Spreiding | 1 m |
| Oppervlakte | 0,13 ha | | |
| Wijze van ventilatie | Niet geforceerd | | |
| Temporele variatie | <u>Continue Emissie</u> | | |

2 Wegverkeer | Weg

| Naam | Verkeer | Links | Rechts | NO _x | 0,7 kg/j |
|---------------------------|------------------------------------|--------------------|---------|-----------------|----------|
| Locatie | X:167523,28 Y:441486,86 | Type scherm | - | NO ₂ | 0,1 kg/j |
| Lengte | 122,57 m | Hoogte | - | NH ₃ | 44,8 g/j |
| Wegtype | Binnen bebouwde kom (doorstromend) | Afstand tot de weg | - | | |
| Rijrichting | Beide richtingen | | | | |
| Tunnelfactor | 1 | | | | |
| Type hoogteligging | Normaal | | | | |
| Weghoogte | 0 m | | | | |
| Verkeer | Max. snelheid | Aantal voertuigen | In file | | |
| Licht verkeer | Voorgeschreven factoren | 60 p/etmaal | 0,0 % | | |
| Middelzwaar vrachtverkeer | Voorgeschreven factoren | 0 p/etmaal | 0,0 % | | |
| Zwaar vrachtverkeer | Voorgeschreven factoren | 0.2 p/etmaal | 0,0 % | | |
| Busverkeer | Voorgeschreven factoren | 0 p/etmaal | 0,0 % | | |

3 Wegverkeer | Weg

| Naam | Verkeer route 1 | Links | Rechts | NO _x | 2,8 kg/j |
|---------------------------|------------------------------------|--------------------|---------|-----------------|----------|
| Locatie | X:167489,74 Y:441235,82 | Type scherm | - | NO ₂ | 0,6 kg/j |
| Lengte | 508,55 m | Hoogte | - | NH ₃ | 0,2 kg/j |
| Wegtype | Binnen bebouwde kom (doorstromend) | Afstand tot de weg | - | | |
| Rijrichting | Beide richtingen | | | | |
| Tunnelfactor | 1 | | | | |
| Type hoogteligging | Normaal | | | | |
| Weghoogte | 0 m | | | | |
| Verkeer | Max. snelheid | Aantal voertuigen | In file | | |
| Licht verkeer | Voorgeschreven factoren | 60 p/etmaal | 0,0 % | | |
| Middelzwaar vrachtverkeer | Voorgeschreven factoren | 0 p/etmaal | 0,0 % | | |
| Zwaar vrachtverkeer | Voorgeschreven factoren | 0.2 p/etmaal | 0,0 % | | |
| Busverkeer | Voorgeschreven factoren | 0 p/etmaal | 0,0 % | | |

4 Wegverkeer | Weg

| Naam | Verkeer route 2 | Links | Rechts | NO _x | 2,5 kg/j |
|---------------------------|------------------------------------|--------------------|---------|-----------------|----------|
| Locatie | X:167417,97 Y:441711,18 | Type scherm | - | NO ₂ | 0,5 kg/j |
| Lengte | 445,69 m | Hoogte | - | NH ₃ | 0,2 kg/j |
| Wegtype | Binnen bebouwde kom (doorstromend) | Afstand tot de weg | - | | |
| Rijrichting | Beide richtingen | | | | |
| Tunnelfactor | 1 | | | | |
| Type hoogteligging | Normaal | | | | |
| Weghoogte | 0 m | | | | |
| Verkeer | Max. snelheid | Aantal voertuigen | In file | | |
| Licht verkeer | Voorgeschreven factoren | 60 p/etmaal | 0,0 % | | |
| Middelzwaar vrachtverkeer | Voorgeschreven factoren | 0 p/etmaal | 0,0 % | | |
| Zwaar vrachtverkeer | Voorgeschreven factoren | 0.2 p/etmaal | 0,0 % | | |
| Busverkeer | Voorgeschreven factoren | 0 p/etmaal | 0,0 % | | |



Disclaimer

Hoewel verstrekte gegevens kunnen dienen ter onderbouwing van een vergunningaanvraag, kunnen er geen rechten aan worden ontleend. De eigenaar van AERIUS aanvaardt geen aansprakelijkheid voor de inhoud van de door de gebruiker aangeboden informatie. Bovenstaande gegevens zijn enkel bruikbaar tot er een nieuwe versie van AERIUS beschikbaar is. AERIUS is een geregistreerd handelsmerk in Europa. Alle rechten die niet expliciet worden verleend, zijn voorbehouden.

Rekenbasis

Deze berekening is tot stand gekomen op basis van

AERIUS versie 2022_20230126_290cbff6e8

Database versie 2022_290cbff6e8

Voor meer informatie over de gebruikte methodiek en data zie:

<https://www.aerius.nl/>