

**Concept rapport**

# **BESCHERMDE SOORTEN TER PLAATSTE VAN EN DIRECT ROND VOORVLIET-ZUID TE LINSCHOTEN**

**Adviesbureau**

**Mertens**

**Concept rapport**

# **BESCHERMDE SOORTEN TER PLAATSTE VAN EN DIRECT ROND VOORVLIET-ZUID TE LINSCHOTEN**

rapportnr. 2013.1519

oktober 2013

In opdracht van:  
Rho-adviseurs voor leefomgeving  
Postbus 150  
3000 AD ROTTERDAM

---

Adviesbureau Mertens B.V.  
Bureau voor natuur, ruimtelijke  
ordening en ecotoxicologie

Bezoekadres: Dr. Willem Dreeslaan 1 te Bennekom  
Postadres: Postbus 367, 6700 AJ te Wageningen

*T:* 0317-428694  
*M:* 06-29458456

*E:* [info@adviesbureau-mertens.nl](mailto:info@adviesbureau-mertens.nl)  
*I:* [www.adviesbureau-mertens.nl](http://www.adviesbureau-mertens.nl)

© Adviesbureau Mertens BV, Wageningen, 2013.

Deze rapportage mag zonder schriftelijke toestemming vrij worden vermenigvuldigd. De verzamelde data zijn alleen te gebruiken voor het hier geschetste onderzoek en mogen niet voor andere doeleinden worden gebruikt.

## INHOUDSOPGAVE

<b>1 INLEIDING .....</b>	<b>2</b>
1.1 INLEIDING.....	2
1.2 HET PLANGEBIED.....	2
1.3 OPBOUW RAPPORT .....	4
<b>2. BESCHERMDE SOORTEN .....</b>	<b>5</b>
2.1 FLORA- EN FAUNAWET.....	5
2.2 RODE LIJST .....	6
<b>3. ECOLOGIE.....</b>	<b>7</b>
3.1 VLEERMUIZEN .....	7
3.2 RUGSTREEPPAD .....	8
3.3 VISSSEN.....	8
<b>4 METHODE.....</b>	<b>9</b>
4.1 INLEIDING.....	9
4.2 VLEERMUIZEN .....	9
4.3 RUGSTREEPPAD .....	9
4.4 KLEINE MODDERKRUIPER EN BITTERVOORN .....	10
<b>5 RESULTAAT .....</b>	<b>11</b>
5.1 VLEERMUIZEN .....	11
5.2 RUGSTREEPPAD .....	12
5.3 KLEINE MODDERKRUIPER EN BITTERVOORN .....	12
<b>6 CONCLUSIE .....</b>	<b>13</b>
<b>GERAADPLEEGDE LITERATUUR.....</b>	<b>14</b>
<b>BIJLAGEN</b>	
1. EXACTE LIGGING EN BEGRENZING.....	15
2. BEGRIPPEN.....	16

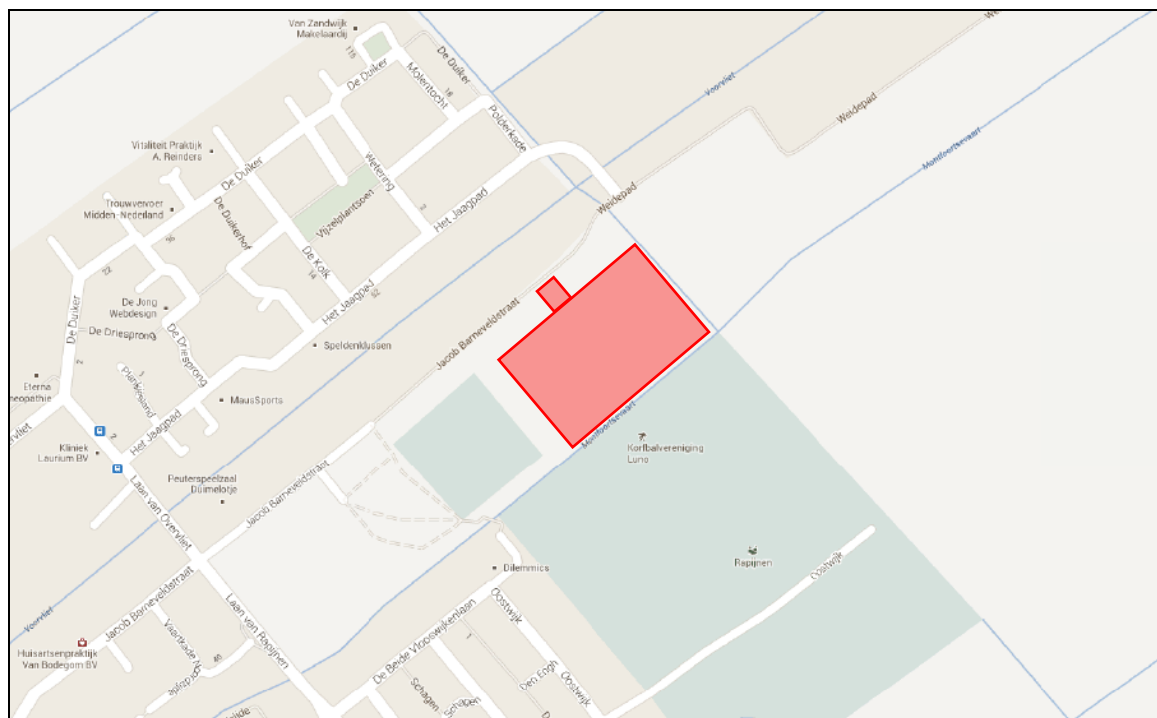
# 1 INLEIDING

## 1.1 Inleiding

Er is het voornemen voor de realisatie van woonbebouwing aan de noordoostzijde van Linschoten, genaamd Voorvliet-Zuid. Op basis van landschapsecologische gegevens is bepaald dat mogelijk beschermde vleermuizen, rugstreeppad en vissen voorkomen. Op grond hiervan is aan Adviesbureau Mertens BV te Wageningen gevraagd om het voorkomen en het terreingebruik van deze soort(groep)en inzichtelijk te maken. In onderhavig rapport wordt verslag gedaan van een veldinventarisatie naar deze soort(groep)en.

## 1.2 Het plangebied

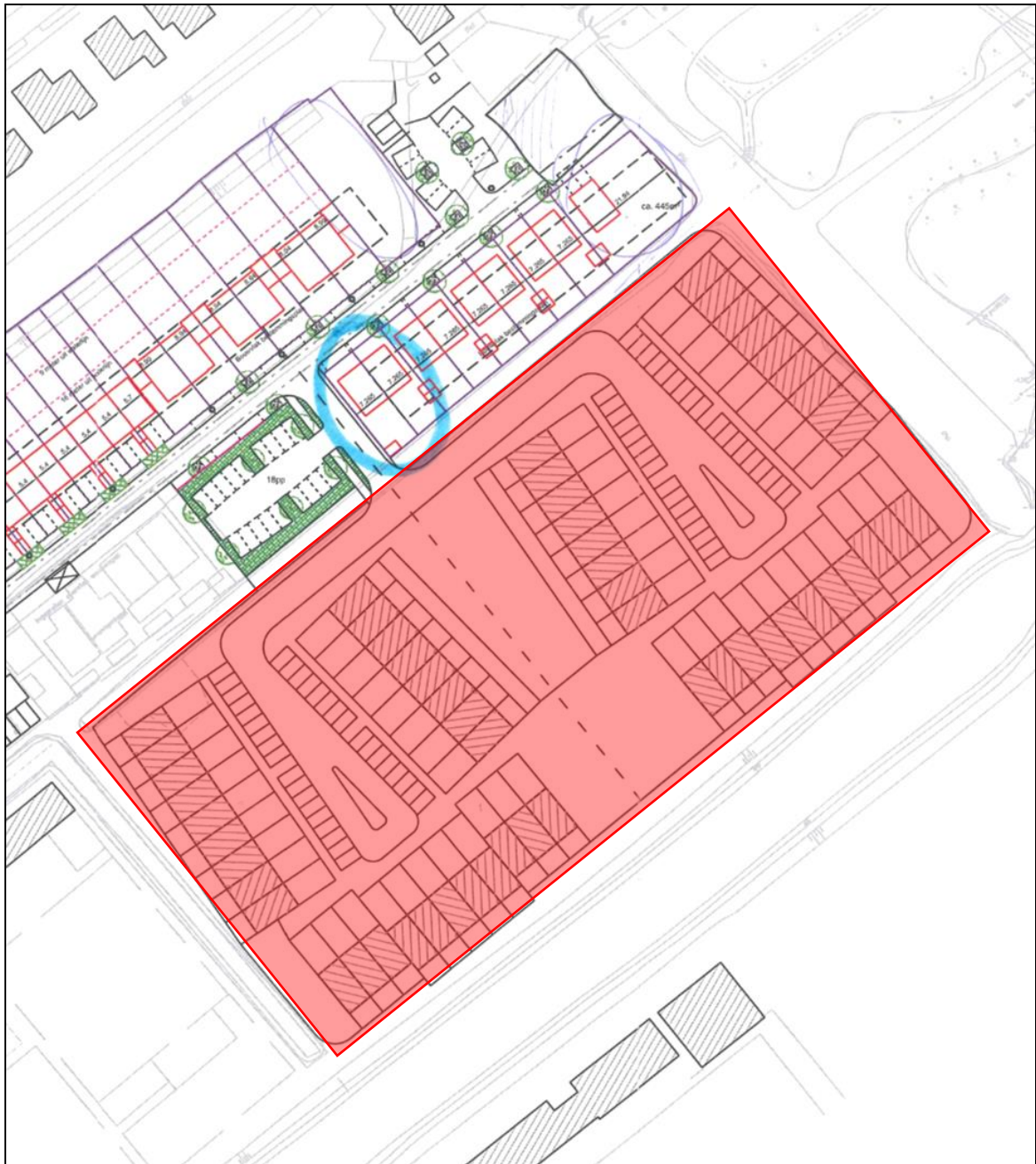
Het plangebied is gelegen aan de noordoostzijde van Linschoten, gemeente Montfoort (zie figuur 1 voor de globale ligging en bijlage 1 voor de exacte ligging). Het plangebied bestaat uit braakliggende gronden die voorheen boomgaard / bos waren. Ten tijde van onderhavig onderzoek was het gebied gedeeltelijk opgehoogd. Het plangebied bestaat tevens uit een perceel ten noordwesten dat bouwrijp is en waar tevens woonbebouwing is voorzien. In figuur 2 wordt een foto-impressie gegeven van het onderzoeksgebied en directe omgeving en in figuur 3 wordt de plansituatie geschetst.



Figuur 1. Globale ligging van het onderzoeksgebied te Linschoten.



***Figuur 2. Foto-impressie van het onderzoeksgebied Voorvliet-Zuid te Linschoten (onderste twee foto's is perceel noordwesten).***



**Figuur 3. Plansituatie Voorvliet-Zuid te Linschoten met perceel noordwesten (blauw).**

### 1.3 Opbouw rapport

Na een korte uitleg over soortbescherming (hoofdstuk 2), de ecologie van vleermuizen, rugstreeppad en vissen (hoofdstuk 3) komen achtereenvolgens aan de orde:

- De onderzoeksmethoden.
- Een beschrijving van de aanwezigheid van vleermuizen, rugstreeppad en vissen.
- De conclusie over de betekenis van het plangebied voor vleermuizen, rugstreeppad en vissen.

In bijlage 2 wordt een overzicht gegeven van de gehanteerde begrippen.

## 2. BESCHERMDE SOORTEN

### 2.1 Flora- en faunawet

In de Flora- en faunawet die per 1 april 2002 in werking is getreden, zijn regels gegeven over de bescherming van de in het wild levende planten- en diersoorten, mede ter uitvoering van de soortbescherming in de Europese Richtlijnen (Vogelrichtlijn en Habitatrichtlijn). Deze soortenbescherming van de Vogelrichtlijn en Habitatrichtlijn zijn geïntegreerd in de Flora- en faunawet. Deze soortenbescherming houdt in dat handelingen zoals het doden, opzettelijk verontrusten, verstoren of vernietigen van vaste rust- en verblijfplaatsen, holen, nesten, eieren van dieren en het uitgraven, plukken en vernietigen van groeiplaatsen van planten verboden zijn.

Een ruimtelijke ingreep kan gepaard gaan met negatieve effecten op planten en dieren. Om een ruimtelijk plan tot uitvoering te kunnen brengen die negatieve effecten heeft op beschermde soorten, is in een aantal gevallen een ontheffing van het Ministerie van Economische Zaken, Landbouw en Innovatie noodzakelijk. Om een dergelijke ontheffing te kunnen verkrijgen, moet aangetoond worden dat de voorgenomen ruimtelijke ingreep geen afbreuk zal doen aan de gunstige staat van instandhouding van de beschermde soorten. Qua mate van bescherming kan onderscheid worden gemaakt in de volgende drie beschermingsregimes.

#### Algemeen voorkomende soorten (categorie 1: lichte bescherming)

Voor algemeen voorkomende soorten zoals haas, egel, veldmuis, bruine kikker of gewone pad geldt sinds begin 2005 dat er een algemene vrijstelling is. Voor deze soorten hoeft geen ontheffing te worden aangevraagd als zij worden geschaad op voorwaarde dat met deze soorten goed omgegaan wordt: zij mogen niet onnodig gedood of gewond worden en activiteiten dienen buiten de kritieke periode plaats te vinden (zorgplicht).

#### Minder algemeen voorkomende soorten (categorie 2: matige bescherming)

Voor soorten die minder algemeen voorkomen als eekhoorn, steenmarter, levendbarende hagedis en diverse soorten orchideeën geldt dat een ontheffing vereist blijft bij ruimtelijke ingrepen die negatieve effecten voor deze soorten hebben. Een uitzondering hierop kan gemaakt worden als wordt gewerkt volgens een door de Minister van Economische Zaken, Landbouw en Innovatie goedgekeurde gedragscode. In zo'n gedragscode geeft een sector of initiatiefnemer zelf aan welke gedragslijnen men volgt om het schaden van beschermde soorten zo veel mogelijk te voorkomen. Bij het hebben van een gedragscode voor de minder algemeen voorkomende soorten is alleen nog een ontheffing nodig voor werkzaamheden die niet conform de gedragscode worden uitgevoerd.

#### Strikt beschermde soorten (categorie 3: strikte bescherming)

Voor soorten die in bijlage IV van de Habitatrichtlijn staan, vanwege de Vogelrichtlijn te beschermen vogelsoorten en soorten die zijn opgenomen bijlage 1 van het Besluit vrijstelling beschermde dier- en plantensoorten (o.a. ringslang, hazelworm, boomarter, das en waterspitsmuis) geldt dat een ontheffing alleen wordt verleend als geen afbreuk wordt gedaan aan de gunstige staat van instandhouding van deze soorten, er geen andere bevredigende oplossing voor de ingreep bestaat en er sprake is van een in of bij de wet genoemd belang.



Volgens de in 2009 uitgevaardigde 'Uitleg Aangepaste beoordeling ontheffing ruimtelijke ingrepen Flora- en faunawet' van de Dienst Regelingen die namens de Minister van Economische Zaken, Landbouw en Innovatie de ontheffingsaanvragen in behandeling neemt, is geen ontheffing benodigd, indien door mitigerende maatregelen de functionaliteit van de voortplantings- en/of vaste rust- en verblijfplaatsen kan worden gegarandeerd. Om zekerheid te verkrijgen of de mitigerende maatregelen voldoende zijn en er inderdaad geen ontheffing nodig is, kan een ontheffing aangevraagd worden ter goedkeuring van die maatregelen."

Op basis van jurisprudentie worden sinds maart 2013 weer ontheffingen van de Flora- en faunawet verleend. Ontheffingen worden verleend als een project alleen kan worden uitgevoerd met behulp van mitigerende maatregelen om effecten op soorten tegen te gaan. De ontheffing Flora- en faunawet wordt dan afgegeven onder voorwaarden.

## 2.2 Rode lijst

De Rode lijst met bedreigde soorten is eind 2004 gepubliceerd in de Staatscourant en voor een deel in 2009 herzien. Aan de op deze lijst genoemde soorten komt bescherming toe voor zover zij vallen onder het beschermingsregime van de Flora- en faunawet.

Alleen op basis van 'gunstige staat van instandhouding' kunnen bij beschermde Rode lijstsoorten "zwaardere" randvoorwaarden gelden dan voor algemene soorten. Zo zal het bij zeer algemeen voorkomende soorten die niet afnemen in aantal (geen Rode lijstsoort) relatief eenvoudig zijn om aan te tonen dat de "gunstige staat van instandhouding" niet in het geding komt. Voor soorten met een beperkt verspreidingsbeeld en die afnemen in aantal (soorten die wél op de Rode lijst staan) is een uitgebreide effectenstudie wenselijk, ondanks dat zij niet zijn beschermd. Voor deze soorten geldt namelijk de zorgplicht (artikel 2 van de Flora- en faunawet). Deze zorgplicht houdt in dat iedereen voldoende zorg in acht moet nemen voor alle in het wild levende dieren, inclusief hun leefomgeving en voor alle planten en hun groeiplaats.

### 3. ECOLOGIE

#### 3.1 Vleermuizen

Vleermuizen zijn vliegende zoogdieren die zich voeden met insecten. Per nacht wordt een grote hoeveelheid voedsel gegeten. Vleermuizen zijn aangewezen op een grote diversiteit aan ecotypen, welke een groot en constant voedselaanbod opleveren.

Daarnaast zijn vleermuizen afhankelijk van landschapselementen. Door de landschapselementen (bomenlanen, huizenrijen, houtwallen e.d.) kunnen vleermuizen zich oriënteren door middel van het uitzenden van geluiden. Open landbouwgebieden zijn daarom bijvoorbeeld onaantrekkelijk voor vleermuizen.

Vleermuizen verblijven overdag, gedurende het zomerseizoen, in kleine ruimten als spouwmuren of gaten in bomen. Afhankelijk van de soort, bewonen vleermuizen bomen of gebouwen. Alleen de grootoorvleermuis maakt gebruik van zowel bomen als gebouwen. Vooral vrouwtjes zitten veel bij elkaar, in een kolonie. Hier worden de jongen in groot gebracht.

Als de schemering valt vliegen de vleermuizen uit en gaan via vaste routen, de vliegrouden, naar de foerageerplaatsen. Soms liggen foerageerplaatsen en kolonies wel meer dan 10 km uit elkaar. Op de foerageerplaatsen wordt gedurende de gehele nacht gefoerageerd. Bij het aanbreken van de dag vliegen de vleermuizen via de vliegrouden weer terug naar de kolonie.

Tegen de herfst breekt het paarseizoen aan. Vleermuizen leven dan solitair of in kleine groepjes. De paring vindt in de herfst plaats, in tegenstelling tot de meeste andere zoogdieren. De jongen worden in het daarop volgende voorjaar geboren. De vleermuizen leven in de herfst nagenoeg niet meer in kolonies, maar solitair. Voor de paring worden paarplaatsen gebruikt die vaak afwijken van de kolonieplaatsen. Vaak worden in de herfst ook andere soorten en aantallen vleermuizen aangetroffen. Een voorbeeld hiervan is de ruige dwergvleermuis. Daarnaast worden in de herfst vaak andere foerageerplaatsen gebruikt. De vleermuizen zijn immers niet meer gebonden aan de kolonieplaats.

Kort na het paarseizoen tot enkele maanden later, als de winter aanbreekt, trekken de vleermuizen naar ruimten met een stabiel klimaat als (ijs)kelders, grotten en bunkers om daar door middel van de winterslaap de winter door te brengen. Vleermuizen gebruiken dus verblijfplaatsen eveneens in de winter, wanneer zij hun winterslaap houden. De plaatsen zijn donkere, koele ruimten met een constant microklimaat. Afhankelijk van de soort zijn dit gebouwen (bunkers, grotten e.d.) of dikke bomen. Slechts zeer sporadisch komen de winterverblijfplaatsen overeen met de zomerverblijfplaatsen.

Doordat vleermuizen voor hun oriëntatie gebruik maken van echolocatie zijn vleermuizen gevoelig voor ingrepen in het landschap. Oriëntatie vindt plaats aan de hand van opgaande elementen als bijvoorbeeld bomenlanen en houtwallen. Verlies daarvan resulteert in verminderde oriëntatiemogelijkheden. Oriëntatie is noodzakelijk om van kolonieplaats naar foerageergebied te vliegen en om voedsel te vinden.

Bij de afweging van de effecten van ruimtelijke ingrepen in natuur en landschap spelen derhalve opgaande elementen een belangrijke rol. Vleermuizen worden meer en meer betrokken bij de besluitvorming rond ingrepen in het landelijk en stedelijk gebied. Dit is ook zeer noodzakelijk: de meeste soorten zijn bedreigd of ernstig bedreigd en alle soorten zijn nationaal en internationaal wettelijk beschermd via de Flora- en faunawet en de Habitatrichtlijn.

### 3.2 Rugstreeppad

De rugstreeppad is een amfibieënsoort die in Nederland leeft aan de rand van zijn verspreidingsgebied. De rugstreeppad komt vooral voor in midden- en West-Europa. Het is een typische pionierssoort van open gebieden. In deze gebieden heeft de rugstreeppad een voorkeur voor los en zanderig bodemsubstraat. Ondanks dat de rugstreeppad in Nederland aan de rand van zijn verspreidingsgebied leeft, komt hij relatief veel voor in Nederland. Gebieden waar de rugstreeppadden talrijk voor kunnen komen zijn zandige terreinen met een betrekkelijk hoge dynamiek, zoals de duinen, de uiterwaarden van de grote rivieren, opgespoten terreinen, heideveldjes en akkers. Maar hij wordt ook op klein- en veengronden aangetroffen. Voor de voortplanting is de rugstreeppad afhankelijk van ondiepe wateren, die vrij snel opwarmen. Vaak wordt gebruik gemaakt van tijdelijke poeltjes en plassen. De rugstreeppad is opgenomen in bijlage 4 van de Habitatrichtlijn en daardoor streng beschermd is het kader van de Flora- en faunawet.

### 3.3 Vissen

In allerlei wateren komen verschillende soorten vissen voor. Het voorkomen hiervan is afhankelijk van de milieufactoren zoals stroomsnelheid, doorzicht en diepte. Op basis van aanwezige ecotopen kan in potentie de kleine modderkruiper en bittervoorn voorkomen.

#### Kleine modderkruiper

De kleine modderkruiper komt wijd verspreid over Nederland, in zowel stilstaande als stromende wateren, voor. De soort wordt met name in kleinere wateren vastgesteld met relatief veel plantengroei. Hier worden ook veel juveniele soorten aangetroffen hetgeen wijst op voortplanting. De voortplantingsperiode vindt plaats van april tot juni. Eieren worden dan willekeurig afgezet aan planten en stenen. De soort wordt met name op de bodem vastgesteld. Deze typische bodembewoner is dan ook voornamelijk 's nachts actief. Overdag houdt de kleine modderkruiper zich schuil.

#### Bittervoorn

De bittervoorn is een zeer kleine vissoort (5 tot 8 cm, max 10 cm) die behoort tot de karperachtigen. Hij bezit een hoge rugvin en heeft een (blauwe) anaalstreep. Van de meeste inheemse Nederlandse vissen is het voedsel overwegend dierlijk. De bittervoorn heeft echter een lange darm en is daardoor aangepast aan een dieet met veel plantaardig materiaal zoals kiezelalgen. Deze microscopisch kleine algen worden van stenen "gegraasd" –reden waarom de vis vaak onder stenen bruggetjes en duikers te vinden is en amper wordt aangetroffen-. Het voorkomen van de bittervoorn is sterk gerelateerd aan het voorkomen van schildersmosselen of zwanenmosselen (grote zoetwatermosselen), die nodig zijn bij de voortplanting. De eieren van bittervoorn worden in de mantelholte van de mosselen afgezet; ze komen daar uit en de larven blijven er tot ze gaan zwemmen. Gedurende het leggen van de eieren worden jonge mosselen uitgestoten en hechten zich gedurende enige tijd aan de kieuwen van de bittervoorn. Dit is tevens een manier voor mosselen om zich te verspreiden. Evenals de bittervoorn komen mosselen voor in vrij heldere, kleine wateren. Aldaar moet de sliblaag niet te dik zijn omdat de mosselen zich anders niet kunnen vastzetten. Enig slib (modder) is echter optimaal voor de voedselvoorziening van de mosselen. Als door baggerwerkzaamheden of ander onderhoud de mosselen van de bodem verdwijnen, is het paaibiotop van de bittervoorn verdwenen. De paaitijd loopt van april tot juni. De bittervoorn vereist daarnaast voldoende waterplanten omdat anders de verschillen in milieuomstandigheden zoals zuurstofhoeveelheid te groot zijn. De bittervoorn wordt dan ook aangetroffen in stilstaande wateren, zoals schone poldersloten en vijvers met een gevarieerde plantengroei en plantenrijke oevers en meren. In zeer langzaamstromend water (onder de 10 cm/s) komt de bittervoorn voor in begroeide oevers en rivieren en meanders van laaglandbeken. De minimale waterdiepte voor het voorkomen van bittervoorn bedraagt 50 cm. In diepe droogmakerijen zoals bijvoorbeeld rond Mijdrecht komt de soort niet voor; op veel plaatsen welt zout water op in diepe droogmakerijen waardoor het water ongeschikt leefgebied is voor zoetwatermosselen. Als gevolg van kanalisatie en watervervuiling is de bittervoorn op de Rode lijst van bedreigde diersoorten gekomen als kwetsbaar (tweede categorie) en is zwaar beschermd onder de Flora- en faunawet.

## 4 METHODE

### 4.1 Inleiding

Ten behoeve van de inventarisatie van vleermuizen, rugstreepad en vissen zijn drie inventarisatieronden uitgevoerd. In tabel 1 wordt van deze inventarisatieronden een overzicht gegeven.

**Tabel 1. Overzicht inventarisatieronden naar het voorkomen van vleermuizen, rugstreepad en vissen (kleine modderkruiper en bittervoorn) ter plaatse van en direct rond Voorvliet-Zuid te Linschoten.**

Datum	Vleermuizen	Rugstreepad	Vissen
- 23 augustus 2013	Vliegroues en foerageerplaatsen	Geluid e.d. (zie § 4.3)	Afvissen met net
- 28 augustus 2013	Vliegroues en foerageerplaatsen	Geluid e.d. (zie § 4.3)	Afvissen met net
- 5 september 2013	Vliegroues en foerageerplaatsen	-	Afvissen met net

Gedurende alle bezoeken was het warm (20°C) en was er geen neerslag. Dit zijn optimale omstandigheden voor onderzoek naar foerageergebieden van vleermuizen en het voorkomen van de rugstreepad.

### 4.2 Vleermuizen

Vleermuizen zijn geïnventariseerd door middel van batdetector-onderzoek (Petterson D-240) op 23, 28 augustus en 5 september 2013). Met de batdetector worden de, voor mensen onhoorbare, ultrasone geluiden van vleermuizen omgezet naar de voor het menselijk oor hoorbare geluiden. Soorten kunnen door de geluiden (frequentie, ritme en klank) en zichtbeelden worden onderscheiden. Door interpretatie hiervan kan tevens het gedrag afgeleid worden en kunnen onder andere foerageerplaatsen, vliegroues en verblijfplaatsen worden opgespoord.

De methode voor het inventariseren van vleermuizen sluit aan bij het Inventarisatie Protocol van het Netwerk Groene Bureaus (Netwerk Groene Bureaus, 2013) omdat op voorhand verblijfplaatsen kunnen worden uitgesloten (zie § 5.1).

### 4.3 Rugstreepad

Het inventariseren van rugstreepad vond plaats met behulp van een viertal methoden die gedurende de nazomer van 2013 worden toegepast gedurende de drie bezoeken op 23, 28 augustus en 5 september 2013:

1. Het zoeken naar eiklumpen van kikkers en paddensnoeren.
2. Het vissen m.b.v. een schepnet om larven en adulten te vangen.
3. Het 's nachts afzoeken van wateren met een sterke lamp op voornamelijk salamanders).
4. Het luisteren naar de koorzang van padden. De roepactiviteit werd gestimuleerd d.m.v. het afspelen van koorgeluiden.

De methode voor het inventariseren van amfibieën sluit aan bij de beschreven methode door Lenders e.a. (1993) en Diepenbeek & Delft (2006).

#### **4.4 Kleine modderkruiper en bittervoorn**

Vissen zijn geïnventariseerd door middel van schepnetonderzoek op 23, 28 augustus en 5 september 2013. Met het net worden veelvuldig kleine vissen gevangen zoals de kleine modderkruiper en bittervoorn die voor kleinere wateren een representatief beeld geven van de aanwezige vissenfauna. De methode wordt landelijk gebruikt en wordt uitgedragen door Stichting RAVON te Nijmegen (Spikmans & Jong, 2006). Met het schepnet zijn alle wateren integraal bemonsterd vanaf de oever, eventueel met waadbroek vanuit het water. De methode wordt erkend door het Ministerie van Economische Zaken, Dienst Regelingen, de organisatie die bevoegd is inzake de Flora- en faunawet.

## 5 RESULTAAT

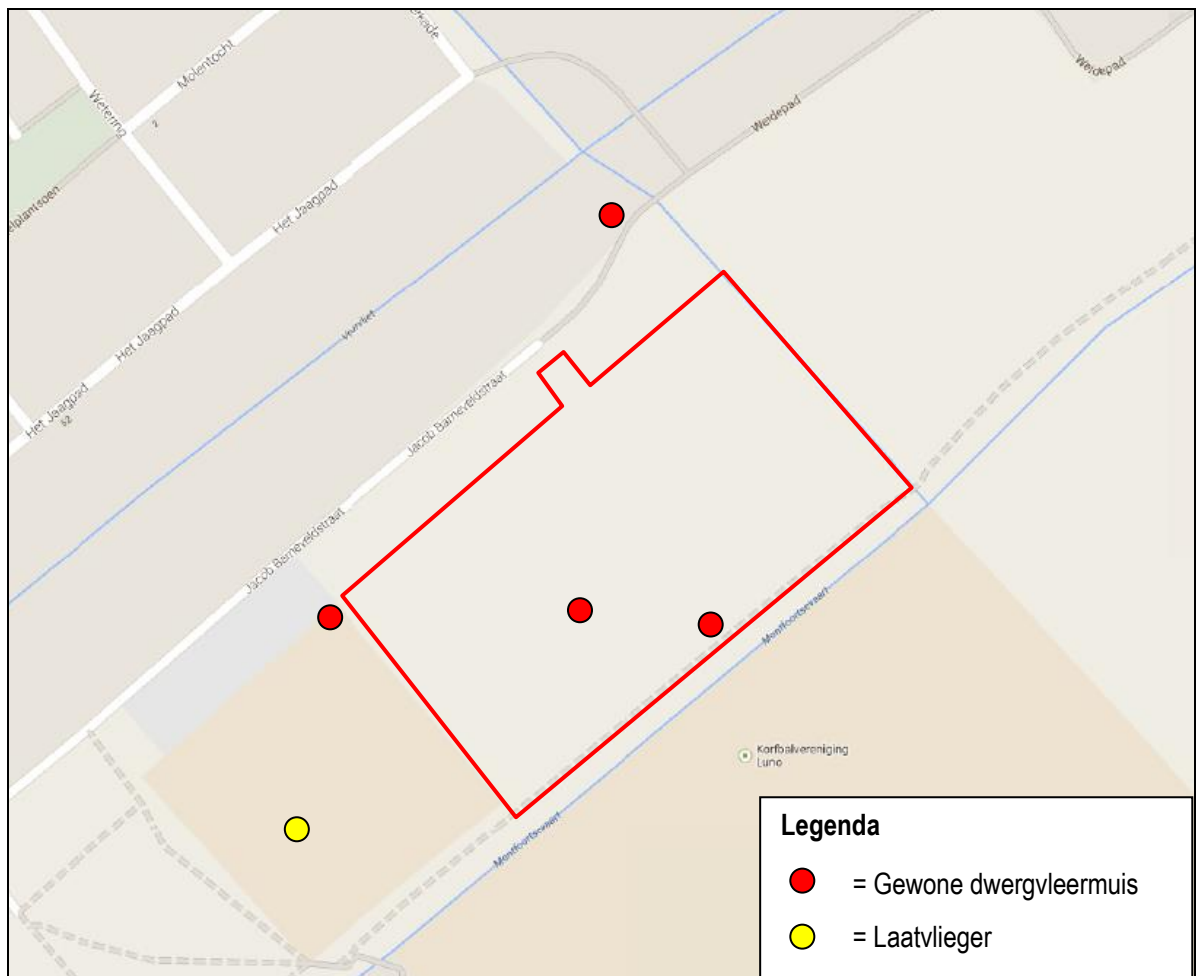
### 5.1 Vleermuizen

#### Verblijfplaatsen

Het is niet aannemelijk dat ter plaatste van Voorvliet-Zuid verblijfplaatsen van vleermuizen voorkomen omdat bebouwing ontbreekt en er tevens geen bomen groeien met geschikte openingen waarin vleermuizen kunnen verblijven.

#### Onderzoekresultaten

Er zijn twee soorten vleermuizen vastgesteld. Het betreft de gewone dwergvleermuis en laatvlieger. De beide soorten werden in relatief lage dichtheid foeragerend aangetroffen. Er zijn geen aanwijzingen gevonden van het voorkomen van vliegroutes. De kans op vliegroutes is ook verkleint omdat opgaande elementen beperkt aanwezig zijn. In figuur 4 worden de foerageerplaatsen weergegeven.



**Figuur 4. Foerageerplaatsen van vleermuizen ter plaatste van en direct rond Voorvliet-Zuid te Linschoten.**

## 5.2 Rugstreepad

De rugstreepad is niet aangetroffen. Het natuurgebied ten noordoosten van Voorvliet-Zuid te Linschoten biedt hiertoe wel geschikte mogelijkheden. Volgens deelrapport natuur voor reconstructie A12 Woerden / Ouderij (V&W, 2010) komt rugstreepad voor ten noorden van Harmelen en in Polder Kortrijk, deze gebieden zijn op afstand gelegen.

## 5.3 Kleine modderkruiper en bittervoorn

De kleine modderkruiper is met enkele vangsten vastgesteld in de Middenwetering die gelegen is direct ten noordoosten van Voorvliet-Zuid. De Middenwetering is een brede gegraven afwateringssloot. De kleine modderkruiper is matig beschermd en niet bedreigd. Er zijn verder geen andere beschermde soorten aangetroffen zoals de bittervoorn. Wel werden (de niet beschermde soorten) tiendoornige stekelbaars, brasem, snoek en rietvoorn aangetroffen.



*Figuur 2. Foto-impressie van de vangstlocatie van kleine modderkruiper.*

## 6 CONCLUSIE

Er is het voornemen voor de realisatie van woonbebouwing in Voorvliet-Zuid. Dit gebied is voor een groot deel opgehoogd en/of bouwrijp gemaakt. Deze activiteit zou kunnen samen gaan met effecten op beschermde soorten. Op grond hiervan is een gericht veldonderzoek uitgevoerd naar het voorkomen van beschermde vleermuizen, rugstreppad en vissen ter plaatse van en direct rond deze woningbouwlocatie.

Voorvliet-Zuid en omgeving is marginaal foerageergebied voor gewone dwergvleermuis en laatvlieger. Gedurende en na de realisatie van de plannen kunnen vleermuizen gewoon blijven foerageren en vliegen. Effecten op de vleermuizen worden derhalve uitgesloten. De rugstreppad, die in potentie kan voorkomen, is niet vastgesteld. Om het eventueel vestigen van de soort tegen te gaan is het noodzakelijk om het ontstaan van plassen te beperken door het gebied te egaliseren.

In de Middenwetering, die gelegen is direct ten noordoosten van Voorvliet-Zuid, komt de matig beschermde kleine modderkruiper in lage dichtheid voor. Het water van deze sloot zal niet worden beïnvloedt waardoor effecten op de modderkruiper worden uitgesloten.

Op grond van bovenstaande analyse worden effecten op beschermde soorten uitgesloten; de realisatie en gebruik van woningbouwlocatie Voorvliet-Zuid is niet in strijd is met het gestelde binnen de Flora- en faunawet.

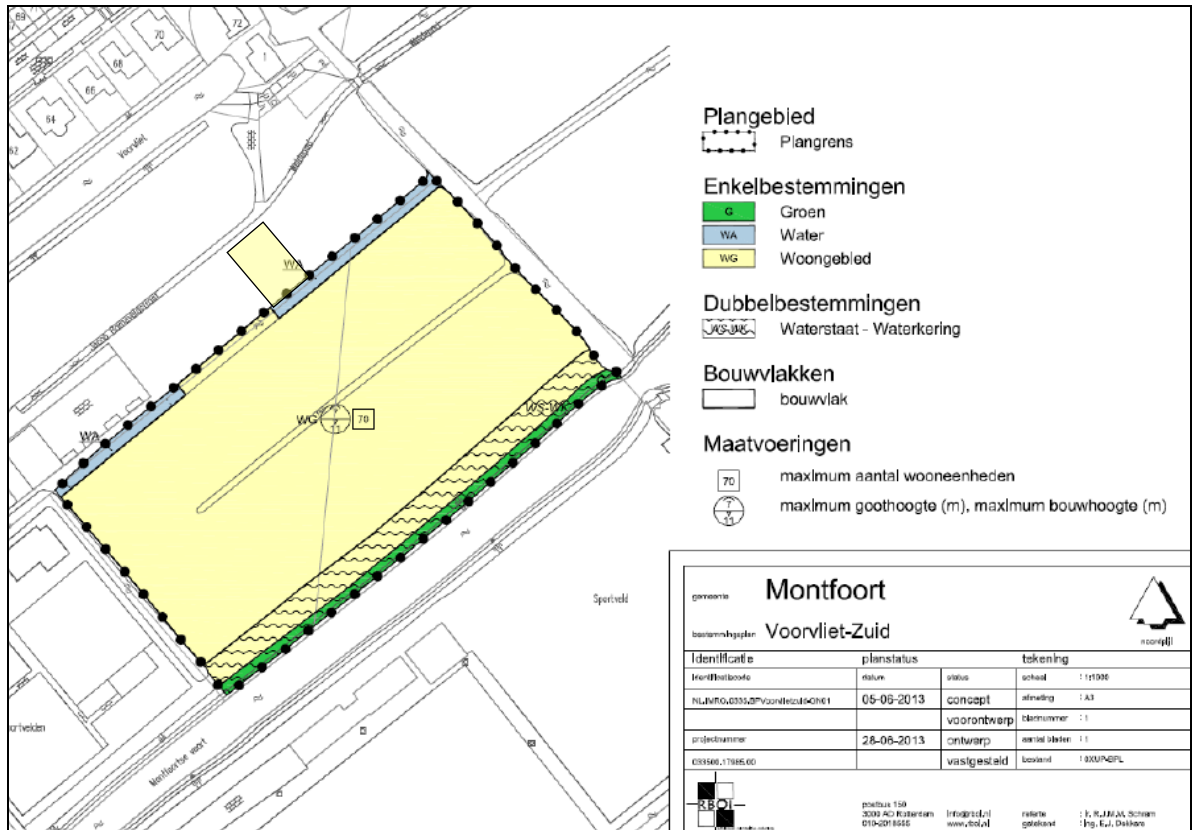


## GERAADPLEEGDE LITERATUUR

- Diepenbeek, A., van, Delft, J. van, 2006. Het waarnemen van amfibieën en reptielen. Stichting RAVON, Nijmegen.
- EEG, 1979. Richtlijn 79/43/EEG inzake het behoud van de Vogelstand. Publicatieblad Europese Gemeenschap, nummer L. 103.
- EEG, 1992. Richtlijn 92/43/EEG inzake de instandhouding van wilde flora en fauna. Publicatieblad van de Europese Gemeenschap, nummer L. 206/7.
- Lenders, H.J.R., Marijnissen, C.C.H., Felix, R.P.W.H., 1993. Waarnemen van amfibieën en reptielen in het veld. Stichting RAVON, Nijmegen, 4<sup>e</sup> druk, 1-77.
- Ministerie van Landbouw, Natuurbeheer en Voedselkwaliteit, 2009. Besluit Rode lijsten diverse soortgroepen.
- Ministerie van Landbouw, Natuurbeheer en Voedselkwaliteit, 1998. Wet van 25 mei 1998, houdende regels ter bescherming van in het wild levende planten en diersoorten (Flora en Faunawet). Staatsblad van het Koninkrijk der Nederlanden 402, 1-37.
- Netwerk Groene Bureaus, 2013. Vleermuisinventarisatie-protocol; Introductie, toelichting en tabel. Odijk.
- Spikmans, F, Jong, T. de, 2006. Het waarnemen van zoetwatervissen, Nijmegen, 1-55.
- Verkeer en Waterstaat, 2010. Deelrapport natuur OTB – mer A12 Woerden~Oudenrijn, Utrecht, 1-99.

# BIJLAGE 1. EXACTE LIGGING EN BEGRENZING

Onderzoeksgebied (geel kader) en ontsluitingsweg (rode pijl).



## BIJLAGE 2. BEGRIPPEN

Baltsplaats	Plaats waar een vleermuis al roepend rondvliegt in de herfst en die doorgaans wordt verdedigd tegen andere mannetjes.
Foerageergebied	Een gebied waar een vleermuis of een groep van vleermuizen foerageert. Dat gebied wordt regelmatig bezocht door vleermuizen om in te foerageren en dat doorgaans meerdere foerageerplaatsen kent die langere tijd worden gebruikt.
Foerageerplaats	Plek (jachtplek) waar wordt gejaagd door vleermuizen. De plek kan in de directe omgeving van de kolonieplaats liggen maar ook kilometers verderop.
Kolonie	Groep vleermuizen (kleine groep mannetjes of meestal grotere groep vrouwtjes, soms gemengd (soorten, geslacht)) die in het voorjaar tot de herfst bijeen blijven. De groep kan zich vestigen in gebouwen (in spouwmuren of onder daklijsten e.d.) of bomen (spechtengaten, scheuren). Een groep vrouwelijke vleermuizen wordt ook wel aangeduid als een kraamkolonie. In zo'n groep worden jongen geboren en grootgebracht. Een kolonie maakt vaak gebruik van meerdere verblijfplaatsen die soms gelijktijdig worden gebruikt.
Migratieroute	Een vaste route van zomerverblijfplaats naar winterverblijfplaats en visa versa (zie ook vliegroute) of een route in een andere tijd; bijvoorbeeld tussen foerageerplaatsen.
Paarplaats	Territorium van territoriale mannetjes. Voor de ruige dwergvleermuis en de rosse vleermuis is dit doorgaans te vinden in boomholten. Voor de laatvlieger en de dwergvleermuis is dit te vinden in gebouwen. Voor de watervleermuis is dit te vinden in bomen en later, tegen de winter, zijn ze te vinden in overwinteringverblijven. Het mannetje vormt een harem met meerdere vrouwtjes. De paartijd valt in de herfst (uitgezonderd de grootoorvleermuis waarbij het in april valt (vroeg voorjaar). De hier geschetste situatie van de paring wordt in dit rapport omschreven als "herfst situatie".
Verblijfplaats	Een object (huis, boom, bunker, grot, kast en dergelijke) waarin een of meerdere vleermuizen verblijven (overdag of 's winters permanent).
Vliegroute	Route die door vleermuizen elke avond wordt gebruikt om van de kolonieplaats naar foerageergebied te vliegen en visa versa (zie ook migratieroute). Vrouwtjes met jongen keren soms midden in de nacht terug om de jongen te zogen en gebruiken dan de route. Vliegroutes liggen over het algemeen langs lijnvormige (landschaps)elementen als bomenlanen, huizenrijen e.d. De functies zijn beschutting bij winderig en koud weer, oriëntatie in verband met de echolotatie-geluiden en het vinden van voedsel.
Vorbijvliegend	Vleermuizen die voorbijvliegen, niet via een vaste route. Het betreft meestal zwervers of trekkers.
Zwermen	Direct na het uitvliegen, naar vooral voor het invliegen bij een kolonie zwemt een deel van de kolonie rond de kolonieplaats. Zwermgedrag is derhalve een indicatie voor een eventuele kolonieplaats.
Winterverblijfplaats	Een verblijfplaats waar in de winter een of meerdere vleermuizen in winterslaap

(hibernation) gaan. Deze ruimte is doorgaans donker, heeft een hoge luchtvochtigheid en temperatuurwisselingen zijn nihil.

**Zomerverblijfplaats** Een verblijfplaats die gebruikt wordt door vleermuizen die niet in winterslaap zijn waarvan niet aangetoond is dat het een kraamverblijfplaats dan wel een paarverblijfplaats is. In sommige gevallen vormen bijvoorbeeld mannetjes kleine groepjes.

---

Postbus 367  
6700 AJ Wageningen  
Tel: 0317-428694  
Fax: 0317-450601