

ADVIES

aan Gemeente Bunnik
t.a.v. M. Balkema
kopie aan J. Ouwerkerk
opsteller S. Herzberg
telefoon 030-6999 549
datum 8 mei 2012
kenmerk BUN1210.P001/ 084
doc.ref document1
onderwerp Milieuadvies BP Bunnik
aantal pag. 17
Bijlagen Bijlage 1 Bodem
Bijlage 2 Lucht
Bijlage 3 Geluid
Bijlage 4 Bedrijven en milieuzonering
Bijlage 5 Externe Veiligheid
Bijlage 6 Archeologie
Bijlage 7 Monumenten

korte inhoud

De gemeente Bunnik heeft de Milieudienst Zuidoost-Utrecht gevraagd te adviseren op het nieuw op te stellen bestemmingsplan Dorp Bunnik 2012.

In dit advies komen de volgende milieuthema's aan bod: bodem, lucht, geluid, bedrijven en milieuzonering, externe veiligheid, ecologie, archeologie, monumenten en duurzaamheid. Per thema wordt het wettelijk kader en de bestaande situatie toegelicht. Vervolgens wordt geconcludeerd of het thema belemmeringen oplevert voor het bestemmingsplan. Voor sommige milieuthema's zijn vervolgstappen noodzakelijk. De tekst in de adviezen kan eveneens gebruikt worden voor de milieuparagraaf van het bestemmingsplan.

Voor de thema's bedrijven en milieuzonering en monumenten zijn vervolgstappen noodzakelijk.

Bodem

Wettelijk kader

De bodemkwaliteit is in het kader van de Wro van belang indien er sprake is van functieveranderingen en/of een ander gebruik van de gronden. Voor een conserverend bestemmingsplan geldt dat er geen directe aanleiding is om onderzoek naar de bodemkwaliteit te doen. In deze paragraaf is de bestaande situatie in beeld gebracht.

In het algemeen geldt dat voor locaties waar ontwikkelingen mogelijk worden gemaakt, aangetoond dient te worden dat de bodemkwaliteit geschikt is voor de beoogde ontwikkeling. Mocht er een verontreiniging zijn, dan dient inzichtelijk gemaakt te worden dat de bodem geschikt kan worden gemaakt. In het bestemmingsplan dient dan aangegeven te worden dat de oplossing om de verontreiniging aan te pakken (milieu)technisch en financieel haalbaar is.

Bestaande situatie

Voor het bestemmingsplangebied is de bestaande situatie in beeld gebracht. Hiertoe is milieuhygiënische informatie geïnventariseerd in de vorm van reeds uitgevoerde bodemonderzoeken, Wbb locaties, ondergrondse brandstoftanks, gedempte sloten en stortplaatsen/ophogingen, bomkraters en het Hbb bestand. In bijlage 1.1 is een korte toelichting opgenomen en in een aantal aparte bijlagen zijn deze locaties opgenomen in tabellen en op kaart.

Conclusie

De bodemkwaliteit is voor een deel van het plangebied bekend. Wanneer in de toekomst een ontwikkeling plaatsvindt, is bodemonderzoek noodzakelijk zijn indien het een verdachte locatie betreft. Uit een bodemonderzoek moet op dat moment blijken of bodemsanering al dan niet nodig is.

Voor de waterparagraaf merken we op:

In het bestemmingsplangebied is sprake van een infiltratiezone. Deze zone is weergegeven in de kaart zoals opgenomen in bijlage 1.2.

Ook bevindt zich binnen het bestemmingsplangebied in het zuidwestelijke deel een grondwaterbeschermingsgebied. Ten zuiden van het plangebied bevindt zich een waterwingebied. De ligging van deze gebieden is weergegeven in de kaart zoals opgenomen in bijlage 1.3.

Lucht

Wettelijk kader

In 2007 is de Wet luchtkwaliteit in werking getreden. Met deze wet zijn luchtkwaliteitseisen verankerd in hoofdstuk 5 van de Wet milieubeheer. Er is vastgelegd dat ruimtelijke ontwikkelingen moeten worden getoetst aan de in de wet opgenomen grenswaarden en richtwaarden. De grenswaarden voor stikstofdioxide en fijn stof zijn opgenomen in onderstaande figuur.

Stof	Type norm	Van kracht vanaf	Concentratie ($\mu\text{g}/\text{m}^3$)	Max. overschr. per jaar
Stofdioxide (NO_2)	Jaargemiddelde	2015	40	
	Uurgemiddelde	2015	200	18
Fijn stof (PM_{10})	Jaargemiddelde	2011	40	
	24-uursgemiddelde	2011	50	35

De belangrijkste grenswaarden zijn de jaargemiddelde grenswaarde voor stikstofdioxide en de 24-uursgemiddelde grenswaarde voor fijn stof, omdat deze in Nederland worden overschreden. De grenswaarden van de overige stoffen worden, op enkele uitzonderingen na, niet overschreden.

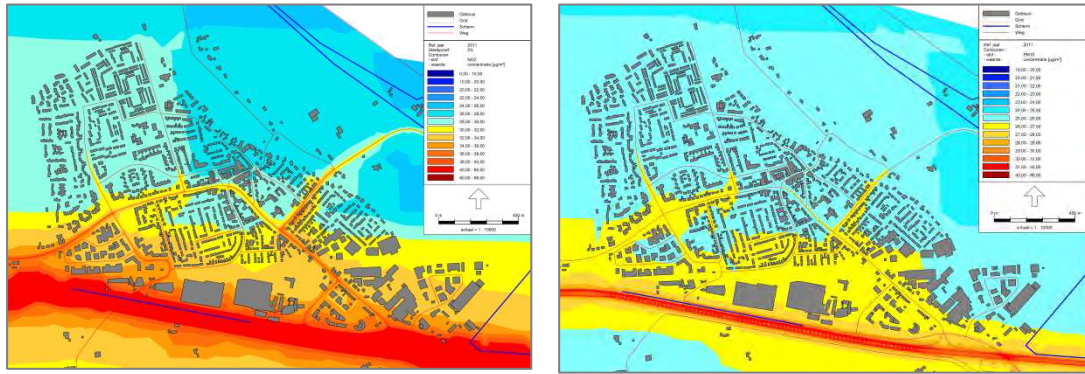
Toetsing aan de grenswaarden is niet voor alle ruimtelijke plannen verplicht. Alleen plannen die in betekenende mate bijdragen worden getoetst aan de grenswaarden. In het Besluit niet in betekenende mate (nibm) is vastgelegd dat een bijdrage van meer dan 3% van de grenswaarde, ofwel 1,2 microgram per m^3 , wordt getoetst aan de grenswaarden. Deze bijdrage van 3% is in de ministeriële regeling niet in betekenende mate doorvertaald naar 1.500 woningen of 100.000 m^2 kantooroppervlak.

In het verlengde van een goede ruimtelijke ordening, gebaseerd op de Wet milieubeheer, is het Besluit gevoelige bestemmingen van kracht. Dit besluit is gericht op functies voor gevoelige groepen voor langdurig verblijf. Hierbij kan worden gedacht aan zorginstellingen, kinderopvang, scholen en bejaardentehuizen. Deze functies mogen niet worden gerealiseerd in gebieden met overschrijdingen van de wettelijke grenswaarden ten gevolge van provinciale wegen en rijkswegen. Daarnaast wordt geadviseerd zeer terughoudend te zijn met het realiseren van gevoelige bestemmingen bij drukke gemeentelijk wegen.

Naast hoofdstuk 5 van de wet milieubeheer is ook het beginsel van een goede ruimtelijke ordening van toepassing. De formele definitie van het beginsel van een goede ruimtelijke ordening is: "het coördineren van de verschillende belangen tot een harmonisch geheel dat een grotere waarde vertegenwoordigt dan het dienen van de belangen afzonderlijk". Een goede luchtkwaliteit is een van de belangen, ofwel de luchtkwaliteit dient geschikt te zijn voor de beoogde functie. Daarom is het wenselijk om inzicht te hebben in de luchtkwaliteitsituatie.

Bestaande situatie

Voor Bunnik zijn luchtkwaliteitskaarten opgesteld voor 2011, 2015 en 2020. Hierin zijn alle grote wegen opgenomen. Voor deze luchtkwaliteitskaarten zijn de verkeerscijfers van het VRU model van het Bestuur Regio Utrecht gehanteerd en zijn de omgevingskenmerken, zoals bebouwing, toegevoegd. Hieronder en in bijlage 2 is een uitsnede weergegeven voor de concentraties stikstofdioxide in 2011 en de concentraties fijn stof in 2011. Voor de achterliggende jaren zijn de luchtkwaliteitskaarten niet weergegeven, omdat op basis van de huidige inzichten de concentraties stikstofdioxide en fijn stof, ondanks de verkeerstoename, aanmerkelijk lager zijn. De reden hiervan is het bronbeleid van de Europese en nationale overheid en het schoner worden van het wegverkeer.



Concentraties stikstofdioxide (NO_2) en fijn stof (PM_{10})

Uit de waarden voor stikstofdioxide blijkt dat de concentratie stikstofdioxide in het plangebied beneden de wettelijk toegestane jaargemiddelde grenswaarde van $40 \text{ microgram per m}^3$ is. De uurgemiddelde grenswaarde voor stikstofdioxide wordt vanaf concentraties boven de $60 \text{ microgram per m}^3$ overschreden. De concentraties in het gebied bedragen 26 tot $40 \text{ microgram per m}^3$, wat betekent dat ook aan de uurgemiddelde grenswaarde wordt voldaan.

Uit de waarden voor fijn stof is af te leiden dat de concentratie fijn stof ruim beneden de wettelijk toegestane jaargemiddelde grenswaarde van $40 \text{ microgram per m}^3$ is. Naast een jaargemiddelde grenswaarde voor fijn stof is er ook een daggemiddelde grenswaarde van $50 \text{ microgram per m}^3$ van kracht, die per jaar 35 keer mag worden overschreden. Uit statistische vergelijkingen van TNO en het RIVM blijkt dat deze grenswaarde bij een concentratie van $31,3 \text{ microgram per m}^3$ vaker dan 35 keer wordt overschreden. Aangezien de concentraties fijn stof in het plangebied circa 25 tot $30 \text{ microgram per m}^3$ bedragen, wordt ook aan deze daggemiddelde grenswaarde voldaan.

Boven het asfalt van de Rijksweg A12 worden de grenswaarden voor stikstofdioxide en fijn stof mogelijk wel overschreden, echter de grenswaarden zijn niet van toepassing boven het asfalt van wegen.

Conclusie

Binnen het plangebied zijn de concentraties stikstofdioxide en fijn stof beneden de wettelijke normen. Dit betekent dat er wordt voldaan aan het wettelijke kader, zoals opgenomen in hoofdstuk 5 van de Wet milieubeheer.

Uit de luchtkwaliteitskaarten blijkt dat de grenswaarden niet worden overschreden, dit betekent dat er geen personen worden blootgesteld aan concentraties boven de grenswaarden. Door de lage concentraties stikstofdioxide en fijn stof zijn er geen beperkingen voor ontwikkelingen en wordt voldaan aan het beginsel van een goede ruimtelijke ordening.

Geluid

Wettelijk kader

De mate waarin het geluid het woonmilieu mag belasten, is geregeld in de Wet geluidhinder (Wgh). De kern van de wet is dat geluidsgevoelige bestemmingen, worden beschermd tegen geluidhinder ten gevolge van wegverkeer, spoorweg en industrie. Het beschermen van bijvoorbeeld het woonmilieu gebeurt aan de hand van vastgestelde zoneringen. De belangrijkste geluidsbronnen die in de Wet geluidhinder worden geregeld zijn industrielawaai, wegverkeerslawaai en spoorweglawaai. Verder gaat deze wet onder meer in op geluidwerende voorzieningen en geluidbelastingkaarten en actieplannen.

Nieuwe Wet geluidhinder

De Wet geluidhinder wordt met ingang van 1 juli 2012 waarschijnlijk gewijzigd. In de nieuwe wet wordt voor de rijksinfrastructuur een nieuw normenstelsel ingevoerd. Voor dit bestemmingsplan zal de wetswijziging geen consequenties hebben gezien de conserverende aard ervan.

Voorkeurswaarden en ontheffingswaarden

Binnen een geluidszone geldt een voorkeurswaarde voor de geluidsbelasting op geluidsgevoelige bestemmingen. Voor wegverkeer bedraagt deze 48 dB, voor railverkeer 55 dB. Hierbij geldt een toetsing per weg en per geluidsbron. Als de voorkeurswaarde wordt overschreden moet onderzocht worden of geluid reducerende maatregelen getroffen kunnen worden (bron- en overdrachtsmaatregelen) om aan de voorkeurswaarde te kunnen voldoen. Pas als blijkt dat niet aan de voorkeurswaarde kan worden voldaan kan het college van burgemeester en wethouders ontheffing verlenen van de voorkeurswaarde. Hierbij geldt wel een maximale ontheffingswaarde. Voor railverkeer is de maximale ontheffingswaarde 68 dB. Voor wegverkeer is de maximale ontheffingswaarde afhankelijk van een aantal eigenschappen van de locatie. In onderstaande tabel zijn de voorkeurswaarden en maximale ontheffingswaarden kort samengevat.

bron	voorkeurswaarde	maximale ontheffingswaarde	
		Volgens Wet geluidhinder	Volgens gemeentelijk beleid (zie hieronder)
A12	48 dB	53 dB	53 dB
Wegen in plangebied	48 dB	63 dB	58 dB
Spoor Utrecht-Arnhem	55 dB	68 dB	63 dB

Geluidsgevoelige objecten

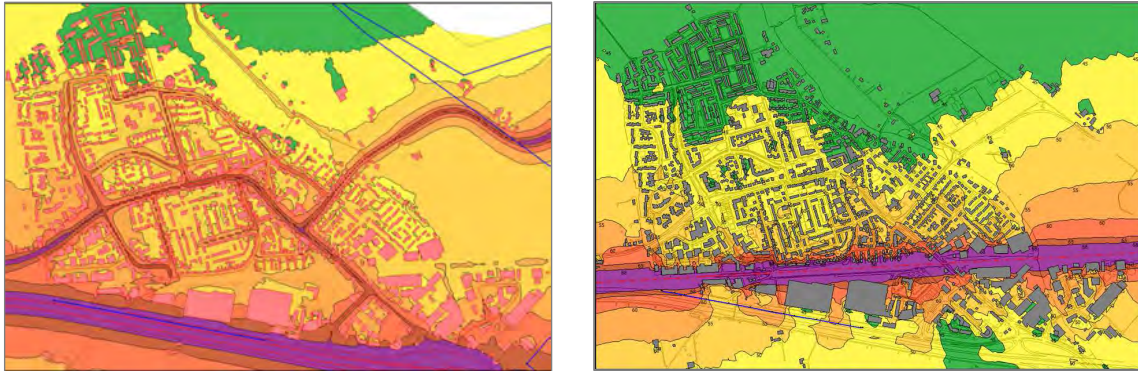
In de Wgh zijn geluidsgevoelige objecten benoemd. Voor deze objecten gelden de geluidswaarden die de Wgh opgeeft. Geluidsgevoelige objecten zijn woningen, woonwagendstandplaatsen, onderwijsgebouwen, ziekenhuizen en verpleeghuizen, en speciaal benoemde gezondheidszorggebouwen.

Gemeentelijke beleidsregel hogere waarden Wgh

De gemeente draagt zorg voor een zo goed mogelijke akoestische kwaliteit van de leefomgeving in situaties waar geluidsniveaus boven de wettelijke voorkeurswaarden niet kunnen worden voorkomen. Het college van burgemeester en wethouders heeft daarom de beleidsregel hogere waarden Wgh vastgesteld. De beleidsregel is op 1 juni 2011 in werking getreden. In deze beleidsregel worden randvoorwaarden genoemd voor het toestaan van hogere geluidsbelastingen dan de voorkeurswaarde. De voorwaarden zijn geformuleerd als eis of als inspanningsverplichting.

Bestaande situatie

Het bestemmingsplan heeft een conserverend karakter. Omdat geen nieuwe ontwikkelingen mogelijk worden gemaakt, is toetsing aan de Wgh niet aan de orde. Onderstaande figuren (en in bijlage 3) maken de bestaande situatie inzichtelijk met behulp van de (gecumuleerde) geluidscontouren voor wegverkeer en de contouren voor railverkeer. De contouren voor wegverkeer zijn inclusief aftrek ex. art. 110g Wgh.



Geluidscontouren wegverkeer en railverkeer, gecumuleerd, inclusief aftrek ex. art. 110g Wgh

Gezoneerde industrieterreinen

Binnen het plangebied bevinden zich geen gezoneerde industrieterreinen.

Wegverkeer

Volgens de Wgh hebben alle wegen een geluidszone, met uitzondering van wegen met een maximumsnelheid van 30 km/uur en wegen in een woonerf. De breedte van de zone is afhankelijk van een aantal factoren. De wegen in het plangebied hebben een zone van 200 meter. Daarnaast grenst het plangebied aan de A12. Deze heeft aan beide zijden een zone van 600 meter.

Railverkeer

Het plan wordt doorsneden door het spoor Utrecht – Arnhem. Dit traject heeft (ter hoogte van een plangebied) aan beide zijden een geluidszone van 400 meter.

Conclusie

Het bestemmingsplan is conserverend van aard en er worden geen ontwikkelingen mogelijk gemaakt. Nader geluidsonderzoek en het vaststellen van hogere grenswaarden is niet nodig.

Bedrijven en milieuzonering

Wettelijk kader

Milieuzonering beperkt zich tot milieuaspecten met een ruimtelijke dimensie, te weten: geluid, geur, gevaar en stof. De mate waarin de milieuaspecten gelden en waaraan de milieucour wordt vastgesteld, is voor elk type bedrijvigheid verschillend. De 'Vereniging van Nederlandse Gemeenten' (VNG) geeft sinds 1986 de publicatie 'Bedrijven en Milieuzonering' uit. In deze publicatie is een lijst opgenomen met daarin de aan te houden richtafstanden tussen een gevoelige bestemming en bedrijven. Indien van deze richtafstand afgeweken wordt dient een nadere motivatie gegeven te

worden waarom dat wordt gedaan. Het zo scheiden van milieubelastende en –gevoelige functies dient twee doelen:

1. het reeds in het ruimtelijk spoor voorkómen of zoveel mogelijk beperken van hinder en gevaar bij gevoelige functies (bijvoorbeeld woningen) zodat een goed woon- en leefklimaat wordt gerealiseerd.
2. het bieden van voldoende zekerheid aan de milieubelastende activiteiten (bijvoorbeeld bedrijven) zodat zij de activiteiten duurzaam, en binnen aanvaardbare voorwaarden, kunnen uitoefenen zonder daarbij in hun bedrijfsvoering belemmerd te worden.

Bij nieuwe ontwikkelingen dient naar de omgeving te worden gekeken. Door bij nieuwe ontwikkelingen voldoende afstand in acht te nemen tussen milieubelastende activiteiten en milieugevoelige functies kunnen hinder en gevaar worden voorkomen. Een goed woon- en leefklimaat kan dan worden gegarandeerd en het wordt bedrijven mogelijk gemaakt zich binnen aanvaardbare voorwaarden te vestigen.

Voor het bepalen van de aan te houden afstanden wordt gebruik gemaakt van de VNG handreiking 'Bedrijven en milieuzonering' (editie 2009), de Wet milieubeheer, de Wet algemene bepalingen omgevingsrecht (Wabo) en de Wet geurhinder.

VNG handreiking 'Bedrijven en milieuzonering'

De Vereniging van Nederlandse Gemeenten doet in de publicatie 'Bedrijven en milieuzonering' (editie 2009), een handreiking ten behoeve van de afstemming tussen ruimtelijke ordening en milieu op lokaal niveau. De publicatie deelt bedrijven in categorieën met bijbehorende gewenste afstand tot milieugevoelige functies in. De afstanden worden gemeten tussen de bestemmingsgrens van de bedrijven en de gevel van een milieugevoelige functie.

De adviesafstanden hangen af van gebiedskenmerken. De categorieën met bijbehorende gewenste afstand tot milieugevoelige functies in een 'rustige woonwijk' zijn weergegeven in onderstaande tabel.

Milieucategorie	Minimale afstand (meter)
1	10
2	30
3.1	50
3.2	100
4.1	200
4.2	300
5.1	500
5.2	700
5.3	1000

Minimale afstand per categorie, situatie rustige woonwijk

Naast het omgevingstype 'rustige woonwijk' kent de VNG-handreiking ook het omgevingstype 'gemengd gebied'. Wanneer sprake is van omgevingstype 'gemengd gebied' kunnen de richtafstanden uit bovenstaande tabel tussen milieubelastende en milieugevoelige functies, voor met name het aspect geluid, met één afstandsstep verlaagd worden, zonder dat dit ten koste gaat van het

woon- en leefklimaat. Het aspect geluid is veelal het maatgevende aspect.

Een 'gemengd gebied' is een gebied met een variatie aan functies; direct naast woningen komen andere functies voor zoals winkels, horeca en kleine bedrijven voor. Gebieden die direct langs de hoofdinfrastructuur liggen behoren ook tot het omgevingstype 'gemengd gebied'. Gezien de aanwezige functiemenging kent het 'gemengd gebied' een hogere milieubelasting, dat rechtvaardigt het verlagen van de richtafstanden met één stap. De richtafstand van 30 meter voor een bedrijf in milieucategorie 2 kan dan bijvoorbeeld worden verkleind tot 10 meter en de richtafstand van 100 meter voor een bedrijf in milieucategorie 3.2 kan verlaagd worden tot 50 meter. Bovenstaande keuzes dienen altijd gemotiveerd te worden.

Wet milieubeheer / Wet algemene bepalingen omgevingsrecht (Wabo)

De VNG-publicatie is een handreiking. De standaard richtafstanden die hierin staan zijn gesteld voor een bepaald type bedrijfsactiviteiten en omvang. In de omgevingsvergunning zijn specifieke regels voor een specifiek bedrijf opgenomen. Hier horen ook werkelijke hinderafstanden bij.

In het kader van de Wet milieubeheer/Wabo kunnen er milieuzoneringen zijn vastgelegd tussen inrichtingen en milieugevoelige functies. Dit betreft o.a. voorschriften ten aanzien van stank, geluid en veiligheid. In het kader van de wet milieubeheer zijn inrichtingen gehouden aan voorschriften in de milieuvergunning of in een Algemene maatregel van Bestuur (AMvB). Een bedrijf kan op grond van zijn omgevingsvergunning en de hiermee impliciet toegekende milieuzone ruimtelijke rechten claimen. Een vergunning kent immers niet alleen plichten maar ook rechten. Bovenstaande geldt op een vergelijkbare wijze voor inrichtingen waarop een Algemene Maatregel van Bestuur (AMvB) van toepassing is.

Wet geurhinder en Besluit landbouw milieubeheer

De Wet geurhinder en het Besluit landbouw milieubeheer worden gebruikt om ervoor te zorgen dat nieuwe gevoelige bestemmingen op een verantwoorde afstand van agrarische bedrijven gesitueerd worden en dat nieuwe agrarische bedrijven een passende locatie ten opzichte van gevoelige bestemmingen krijgen. Het Besluit landbouw milieubeheer gaat uit van minimale afstanden tussen geurgevoelige objecten en agrarische bedrijven. Deze afstand moet vanaf de rand van het bouwblok worden gemeten. De Wet geurhinder en veehouderij geeft normen voor de geurbelasting die een veehouderij mag veroorzaken op een geurgevoelig object (bijvoorbeeld een woning). Dit geldt alleen voor dieren waarvoor geuremissiefactoren zijn opgenomen in de Regeling geurhinder en veehouderij, zoals varkens en pluimvee. Bij het bepalen van de geurnormen wordt uitgegaan van alle hoekpunten van het bouwblok. Voor diercategorieën waarvoor geen geuremissiefactor is vastgesteld zoals melk- en kalfkoeien, zoogkoeien, vrouwelijk jongvee en paarden geldt een vaste afstand van 50 meter buiten de bebouwde kom en 100 meter binnen de bebouwde kom.

Bestaande situatie

In dit conserverende bestemmingsplan wordt de huidige situatie vastgelegd. Dit geldt ook voor de aanwezige bedrijven in het plangebied. Deze liggen soms naast woningen. De milieuruimte van het bedrijf wordt bepaald via de milieuvergunning of het Activiteitenbesluit.

Een groot aantal bedrijven is gevestigd op Bunnikse bedrijventerreinen: De Twaalf Apostelen, Kosterijland, De Rumpst, Schoudermantel en De Fruitveiling.

Er is een bedrijveninventarisatie uitgevoerd om inzicht te geven in de bedrijven die in het plangebied gevestigd zijn. In deze inventarisatie zijn horecabedrijven en maatschappelijke instellingen zoals scholen niet meegenomen. De inventarisatie is terug te vinden in bijlage 4.

Conclusie & vervolgstappen

Met behulp van de bedrijveninventarisatie en het vigerende bestemmingsplan dient nagegaan te

worden of de milieucategorieën van de geïnterviewde bedrijven overeenkomen met het vigerende bestemmingsplan. Indien dit niet het geval is zullen er vervolgstappen gezet moeten worden.

Dan zal bekeken moeten worden of er knelpunten optreden omdat bedrijven te dicht bij milieugevoelige bestemmingen, zoals woningen, liggen.

Bekeken moeten worden hoe de gemeente met deze situatie(s) om wil gaan. Een mogelijke oplossing is het opnemen van een maatbestemming voor de betreffende bedrijven.

Indien gekozen wordt voor maatbestemmingen in het bestemmingsplan dient dit in overleg met de Milieudienst te gebeuren. Reden hiervoor is dat het bestemmingsplan in overeenstemming moet zijn met de verleende vergunning of van kracht zijnde amvb's.

Externe Veiligheid

Wettelijk kader

Externe veiligheid heeft betrekking op de gevaren die mensen lopen als gevolg van aanwezigheid in de directe omgeving van een ongeval waarbij gevaarlijke stoffen zijn betrokken. Er kan onderscheid worden gemaakt tussen inrichtingen waar gevaarlijke stoffen worden bewaard en/of bewerkt, transportroutes waarlangs gevaarlijke stoffen worden vervoerd en ondergrondse buisleidingen. De aan deze activiteiten verbonden risico's moeten tot een aanvaardbaar niveau beperkt blijven.

Landelijk beleid

Het wettelijk kader voor risicobedrijven is vastgelegd in het Besluit externe veiligheid inrichtingen (BEVI) en de bijbehorende Regeling externe veiligheid inrichtingen (REVI). Voor het vervoer van gevaarlijke stoffen is het wettelijke kader vastgelegd in de Wet vervoer gevaarlijke stoffen en de onderliggende regelgeving. De wet- en regelgeving voor het vervoer van gevaarlijke stoffen wordt volgens verwachting medio 2012 herzien in samenhang met het vaststellen van het zogenaamde Basisnet voor het vervoer van gevaarlijke stoffen.

Het beleid voor ondergrondse buisleidingen is vastgelegd in het Besluit Externe veiligheid buisleidingen (Bevb).

Bij de beoordeling van de externe veiligheidssituatie zijn twee begrippen van belang:

- Het plaatsgebonden risico (PR) richt zich als maat voor het risico vanwege activiteiten met gevaarlijke stoffen vooral op de basisveiligheid voor personen in de omgeving van die activiteiten. Aan het PR is een wettelijke grenswaarde verbonden die niet mag worden overschreden. Het PR wordt "vertaald" als een risicocontour rondom een risicovolle activiteit, waarbinnen geen kwetsbare objecten (bijv. woningen) mogen liggen.
- Het groepsrisico (GR) is een maat voor de maatschappelijke ontwrichting als gevolg van een calamiteit met gevaarlijke stoffen. Rondom een risicobron wordt een invloedsgebied gedefinieerd, waarbinnen grenzen worden gesteld aan het maximaal aanvaardbare aantal doden, de z.g. oriënterende waarde (OW). Dit is een richtwaarde, waarvan het bevoegd gezag, mits afdoende gemotiveerd, kan afwijken. Deze verantwoordingsplicht geldt voor elke toename van het GR, ook als de OW niet wordt overschreden.

Provinciaal beleid

De Provincie Utrecht heeft in het Provinciaal Milieubeleidsplan 2004-2008 voor verschillende gebiedstypen milieukwaliteitsprofielen opgesteld. Per milieuthema zijn indicatoren gedefinieerd waaraan gewenste kwaliteitsniveaus en ambitiewaarden zijn verbonden. Voor het thema externe veiligheid zijn het plaatsgebonden risico en het groepsrisico als indicatoren gekozen.

Beleidskader elektromagnetische straling

Risico's van elektrische en/of magnetische straling vallen onder de noemer 'volksgezondheid' en zijn dus in beginsel geen externe veiligheidsaspect. Toetsing van stralingsrisico's is echter ook gerelateerd aan risicoafstanden. Het ligt daarom voor de hand om de beoordeling van stralingsrisico's onder het thema externe veiligheid te borgen.

Voor hoogspanningslijnen is het beleidskader beschreven in het 'Advies met betrekking tot hoogspanningslijnen' (Min. VROM d.d. 5 oktober 2005). Hierin adviseert de Staatssecretaris van VROM het in acht nemen van een veiligheidszone, waarbinnen het jaargemiddelde magneetveld hoger is dan 0,4 microtesla.

Voor door zendmasten (omroep, GSM, UMTS, enz.) veroorzaakte elektromagnetische straling zijn in de EU-publicatie 1999/519/EG blootstellingslimieten aanbevolen voor personen die permanent in de nabijheid van zendmasten verblijven. Nederland heeft deze aanbeveling overgenomen en verankerd in de Telecommunicatiewet.

Bestaande situatie

Binnen en nabij het plangebied zijn verschillende risicobronnen aanwezig, waarvan de veiligheidscontouren van belang zijn voor het plangebied. Er zijn stationaire bronnen (risicovolle inrichtingen) en bronnen vanwege het vervoer van gevaarlijke stoffen over de weg en door ondergrondse buisleidingen. Bijlage 5 toont een uitsnede van de Risicokaart (bron: Provincie Utrecht) waarop de omgeving van het plangebied en de relevante risicobronnen zijn weergegeven. Hierna worden de risico's van de afzonderlijke bronnen nader toegelicht.

Risicobedrijven

De frisdrankenfabriek Vrumona aan de Vrumonaweg 2 heeft een voorziening voor opslag van meer dan 10 ton brandgevaarlijke vloeistoffen. De contour voor het plaatsgebonden risico van 10⁻⁶ per jaar ligt op een afstand van 20 meter vanaf de opslagvoorziening, en reikt niet buiten de inrichtingsgrens van Vrumona. Er is geen sprake van een groepsrisico. Deze risicobron vormt daarom geen belemmering voor de omgeving.

Het koel-/vriesbedrijf Coldstore aan de Schoudermantel 47 heeft een ammoniakkoelinstallatie. De risicocontouren voor het plaatsgebonden risico van deze installatie reiken buiten de inrichtingsgrens. In figuur 2 van de bijlage zijn deze contouren weergegeven. Binnen de contouren liggen geen kwetsbare objecten. Er is geen sprake van een groepsrisico. Deze bestaande risicosituatie voldoet aan de voorwaarden van het BEVI. Bij eventuele toekomstige ruimtelijke ontwikkelingen moet wel in acht genomen worden dat binnen de PR-contouren geen nieuwe kwetsbare en beperkt kwetsbare objecten zijn toegestaan. Kwetsbare objecten zijn bijvoorbeeld woningen, beperkt kwetsbare objecten zijn bijvoorbeeld (kleine) kantoren. Deze beperking geldt ook voor uitbreidingen van de bestaande beperkt kwetsbare objecten binnen de PR-contouren.

Ten zuidwesten van het plangebied ligt aan de rijksweg A12 een LPG-tankstation. De afstand tot het plangebied is zo groot dat de risico's van dit tankstation het plangebied niet beïnvloeden.

Transport van gevaarlijke stoffen

Langs de zuidgrens van het plangebied ligt de rijksweg A12. Deze route is onderdeel van het Basisnet Weg. Op grond van de uitgangspunten van het Basisnet is er geen veiligheidszone voor het plaatsgebonden risico van 10-6 per jaar.

Langs de A12 moet een plasbrandaandachtsgebied in acht genomen worden. Dit is een zone van 30 meter gerekend vanaf de rechterrاند van de rechterraijstrook. Binnen deze zone is het oprichten van gebouwen onderworpen aan een verantwoordingsplicht.

Het groepsrisico vanwege het vervoer van gevaarlijke stoffen over de A12 is kleiner dan 10% van de oriëntatiewaarde. Dit betekent dat het groepsrisico zodanig klein is, dat het niet verantwoord hoeft te worden.

Het plangebied wordt doorsneden door de spoorlijn Utrecht-Arnhem. Deze spoorlijn is niet opgenomen in het Basisnet Spoor. Er hoeft daarom geen rekening gehouden te worden met een plaatsgebonden risico of een groepsrisico.

Buisleidingen

Langs de zuidelijke zijde van de rijksweg A12 ligt een ondergrondse buisleiding voor brandbare vloeistoffen (categorie K2, K3). De afstand van deze leiding tot de plangrens is zo groot dat de veiligheidseffecten van deze leiding niet van belang zijn voor het plangebied.

Langs de noordoostzijde van het plangebied ligt een regionale aardgasleiding. Deze leiding is ook niet van belang, omdat het plangebied buiten de invloedssfeer van de leiding ligt.

Hoogspanningslijnen

De ten zuiden van de rijksweg A12 gelegen 150 kV-hoogspanningslijn ligt op een zo grote afstand dat de veiligheidscontour het plangebied niet beïnvloedt.

Zendmasten

Uit de gegevens op de website www.antenneregister.nl blijkt dat de in het plangebied aanwezige zendmasten geen overschrijdingen veroorzaken van de geldende blootstellingslimieten voor elektrische en magnetische veldsterkten. In figuur 3 van bijlage 5 is een kaartuitsnede van het Antenneregister opgenomen, die de ligging van de aanwezige zendmasten toont.

Conclusie

Er is in de bestaande situatie geen sprake van knelpunten of aandachtspunten voor het aspect externe veiligheid of het aspect elektromagnetische straling. Er is ook geen noodzaak voor het uitvoeren van een risicoanalyse.

Ecologie

Wettelijk kader

In het kader van een goede ruimtelijke ordening moet worden getoetst of er sprake is van negatieve effecten op natuurwaarden. Daartoe wordt onderscheid gemaakt in:

1. gebiedsbescherming;
2. soortenbescherming.

Ad 1: Gebiedsbescherming

De Natuurbeschermingswet richt zich op de bescherming van gebieden. Sinds 1 oktober 2005 zijn hierin ook de bepalingen vanuit de Europese Habitat- en Vogelrichtlijn, aangevuld met de vroegere Beschermde- en Staatsnatuurmonumenten verwerkt. In de Natuurbeschermingswet zijn de volgende gronden aangewezen en beschermd:

1. natura 2000-gebieden (Vogelrichtlijn- en Habitatrichtlijngebieden);
2. beschermde Natuurmonumenten;
3. wetlands.

Naast deze drie soorten gebieden is de Ecologische Hoofdstructuur (EHS) van belang in het kader van de gebiedsbescherming. De EHS is een samenhangend netwerk van belangrijke natuurgebieden in Nederland. Zij bestaat uit bestaande natuurgebieden, nieuwe natuurgebieden en ecologische verbindingzones. De EHS draagt bij aan het bereiken van de hoofddoelstelling van het Nederlandse natuurbeleid, namelijk: 'Natuur en landschap behouden, versterken en ontwikkelen, als bijdrage aan een leefbaar Nederland en een duurzame samenleving'. Hiertoe zijn de volgende uitgangspunten van belang:

1. vergroten: het areaal natuur uitbreiden en zorgen voor grotere aaneengesloten gebieden;
2. verbinden: natuurgebieden zoveel mogelijk met elkaar verbinden;
3. verbeteren: de omgeving zo beïnvloeden dat in natuurgebieden een zo hoog mogelijke natuurkwaliteit haalbaar is.

Bestaande situatie

Binnen het plangebied is geen sprake van beschermde gebieden. Wel is een zone van enkele meters breed langs de Kromme Rijn in de drie kernen aangewezen als ecologische hoofdstructuur (EHS). Aantasting van de EHS is niet aan de orde. De zone wordt op sommige plaatsen zelfs verbreed. Dit sluit aan bij de visie van het Hoogheemraadschap De Stichtse Rijnlanden en de provincie Utrecht zoals vastgelegd in het Inrichtingsbeeld Kromme Rijn.

Ad 2: Soortenbescherming

Sinds 1 april 2002 regelt de Flora- en faunawet de bescherming van in het wild voorkomende inheemse planten en dieren: de soortenbescherming. De wet richt zich vooral op het in stand houden van populaties van soorten die bescherming behoeven. Bekeken moet worden in hoeverre ruimtelijke plannen negatieve gevolgen hebben op beschermde dier- en plantensoorten en of er compenserende of mitigerende maatregelen genomen moeten worden.

Soortenbescherming geldt voor elk plangebied. In elk gebied kunnen bijzondere soorten voorkomen en / of elk plangebied kan geschikt zijn voor deze soorten. Voor iedereen in Nederland geldt dat de zorgplicht nageleefd moet worden bij het verrichten van werkzaamheden.

In het kader van de soortenbescherming dient beoordeeld te worden wat via het ruimtelijke project wordt toegelaten. Zo is sloop van bebouwing of het verrichten van werken (maaien, kappen etc.) vaak ook al mogelijk zonder een ruimtelijk besluit in het kader van de Wet ruimtelijke ordening (Wro).

Bestaande situatie

De bestaande (planologische) situatie is voor dit bestemmingsplan het uitgangspunt. De bestaande groene gebieden blijven behouden en worden als zodanig bestemd. Er is geen reden om aan te nemen dat de natuurwaarden dan wel de individuele flora- en faunasoorten als gevolg van de planopzet beperkt worden.

Individuele ontwikkelingen binnen het bestemmingsplan worden in het kader van een aanvraag om een omgevingsvergunning getoetst. Bij eventuele verstoring van soorten moet worden bezien op welke wijze deze kunnen worden gemitigeerd dan wel gecompenseerd om het project uit te kunnen voeren.

Conclusie

Er zijn geen ecologische belemmeringen voor dit bestemmingsplan.

Archeologie

Wettelijk kader

Op 16 januari 1992 is in Valletta (Malta) het Europees Verdrag inzake de bescherming van het archeologisch erfgoed (Verdrag van Malta) ondertekend. Het Nederlandse parlement heeft dit verdrag in 1998 goedgekeurd. Het Verdrag van Malta voorziet in bescherming van het Europees archeologisch erfgoed onder meer door de risico's op aantasting van dit erfgoed te beperken. Deze bescherming is in Nederland wettelijk verankerd in de Monumentenwet. Op basis van deze wet zijn mogelijke (toevals)vondsten bij het verrichten van werkzaamheden in de bodem altijd beschermd. Er geldt een meldingsplicht bij het vinden van (mogelijke) waardevolle zaken. In het kader van een goede ruimtelijke ordening in relatie tot de Monumentenwet kan vooronderzoek naar mogelijke waarden nodig zijn zodat waar nodig die waarden veiliggesteld kunnen worden en / of het initiatief aangepast kan worden.

De Monumentenwet legt de verantwoordelijkheid voor de bescherming van het archeologische erfgoed grotendeels bij de gemeente. Sinds 1 september 2007 kent Nederland de Wet op de Archeologische Monumentenzorg (WAMz). Vanaf de inwerkingtreding van deze (wijzigings)wet zijn gemeenten verplicht rekening te houden met archeologische waarden in de bestemmingsplannen. Als instrument om een goed onderbouwde belangenafweging te kunnen maken heeft de gemeente Bunnik een archeologische beleidskaart laten ontwikkelen.¹ Deze is door de gemeenteraad vastgesteld. Op de archeologische beleidskaart staan archeologische monumenten en verwachtingszones aangegeven waaraan oppervlakte- en diepteondergrenzen zijn gekoppeld. Indien een plangebied groter is dan de gestelde ondergrens dient archeologisch onderzoek conform de Archeologische MonumentenZorg-Cyclus (AMZ-cyclus) te worden uitgevoerd.

Bestaande situatie

In de dorpskern is sprake van verschillende 'trekkans' categorieën. In de dorpskern liggen twee archeologische monumenten. Deze monumenten hebben de status 'terrein van hoge archeologische waarde'. Het gaat om de historische dorpskern van Bunnik (AMK 12.213); hier bevinden zich archeologische resten vanaf de vroege middeleeuwen tot en met de nieuwe tijd en een versterkt huis 'De Beesde' (AMK 12209). Het versterkte huis 'De Beesde' is gelegen in de waard van de Kromme Rijn, achter de Camminghalaan. Hier zijn archeologische resten aangetroffen uit de late middeleeuwen en nieuwe tijd. Verder heeft een groot deel van de dorpskern een hoge archeologische verwachtingswaarde. Dit komt onder meer door het voorkomen van de Kromme Rijn stroomgordel in de ondergrond. De stroomgordels lagen in de prehistorie hoog en droog in een overwegend nat landschap en waren daarom een geliefde vestigingsplaats. De Kromme Rijn stroomgordel is actief vanaf de bronstijd tot in de late middeleeuwen. In het uiterste zuidelijk gelegen deel van de dorpskern is de verwachting eveneens hoog vanwege het mogelijk voorkomen van de Romeinse rijksgrens (*limes*) in de ondergrond. Vanwege de verstoring die nieuwbouw heeft aangericht is de kans op het aantreffen van archeologische resten in een aantal gebieden gematigd tot laag.

¹ Klerks, K./M. Simons, 2010: *Toelichting bij de Archeologische waarden- en beleidskaart voor het buitengebied van de gemeente Bunnik en de kernen Bunnik, Odiijk en Werkhoven*, (Vestigia-rapport V793), Amersfoort.

Op basis van het gemeentelijke beleid² gelden de volgende regels voor bodemingrepen en te bebouwen oppervlakten binnen de verschillende archeologische (verwachtings)zones:

- Voor de gebieden met een vastgestelde waarde (dubbelbestemming Waarde Archeologie 2) geldt een onderzoeksplicht, conform de AMZ-cyclus bij verstoringen en te bebouwen oppervlakten van in totaal groter dan 100 m² en dieper dan 0,5 m.
- Voor de gebieden met een hoge archeologische verwachting (dubbelbestemming Waarde Archeologie 3) geldt een onderzoeksplicht, conform de AMZ-cyclus bij verstoringen en te bebouwen oppervlakten van in totaal groter dan 500 m² en dieper dan 0,5 m.
- Voor de gebieden met een middelhoge archeologische verwachting (dubbelbestemming Waarde Archeologie 4) geldt een onderzoeksplicht, conform de AMZ-cyclus bij verstoringen en te bebouwen oppervlakten van in totaal groter dan 5.000 m² en dieper dan 1 m–mv.
- Voor bodemingrepen in gebieden met een lage archeologische verwachting of geen archeologische verwachting geldt geen archeologische onderzoeksplicht.

Zones met een vastgestelde waarde, een hoge archeologische verwachting en een middelhoge verwachting hebben een dubbelbestemming Waarde Archeologie op de Plankaart.

Op een aantal locaties binnen het bestemmingsplan vinden ontwikkelingen plaats of hebben ontwikkelingen plaatsgevonden. Een deel van deze locaties dient een dubbelbestemming waarde Archeologie te krijgen. Het gaat om de volgende locaties. In bijlage 6 is dit per locatie nader toegelicht. Bedrijventerrein Fruitveiling: dubbelbestemming waarde archeologie, uitzondering hierop vormt de deellocatie 'de Veilingklok' (Schoudermantel 15).

Scholeneiland Bunnik: géén dubbelbestemming

Locatie Anne Frank: géén dubbelbestemming

Terrein Avezaat: dubbelbestemming waarde archeologie

Churchillhal-locatie: dubbelbestemming waarde archeologie

Schoudermantel 6: dubbelbestemming waarde archeologie

Schoudermantel 32: dubbelbestemming waarde archeologie

Conclusie

Het betreft een conserverend bestemmingsplan, de huidige (verwachtings)waarden moeten worden vastgelegd op de plankaart. Er zijn geen belemmeringen voor archeologie.

Monumenten

Wettelijk kader

Goede ruimtelijke ordening betekent dat er, onder meer bij het opstellen van bestemmingsplannen, een integrale afweging plaatsvindt van alle belangen die effect hebben op de kwaliteit van de ruimte. Een van die belangen is de cultuurhistorie. Het bestemmingsplan is daarbij een belangrijk instrument om cultuurhistorische waarden in een gebied te beschermen.

Door wijziging per 1 januari 2012 van het Besluit ruimtelijke ordening (art. 3.1.6) dienen cultuurhistorische waarden uitdrukkelijk te worden meegewogen bij het vaststellen van bestemmingsplannen.

Met de recente wetwijziging is de Monumentenwet 1988 gewijzigd. Hierdoor wordt de bescherming van monumenten en cultuurhistorische waarden niet meer expliciet geregeld via de Monumentenwet

² Ibidem.

1988, maar geregeld via het proces van de ruimtelijke ordening. Dit houdt in dat voor bescherming van monumenten een vermelding op een monumentenlijst niet meer volstaat. In plaats daarvan moeten cultuurhistorische waarden geborgd worden via de ruimtelijke ordening en het bestemmingsplan.

Naast de weergave van rijks- en gemeentelijke monumenten moeten ook de waardevolle elementen opgenomen worden, zoals structuren, objecten en patronen die zichtbaar of niet zichtbaar onderdeel uitmaken van onze leefomgeving en een beeld geven van een historische situatie of ontwikkeling. Dit betekent dat gemeenten voorafgaand aan het opstellen van een bestemmingsplan een analyse moeten verrichten van de cultuurhistorische waarden in het gebied en de hieraan verbonden conclusies moeten verankeren in planregels.

Bij het inventariseren van cultureel erfgoed wordt aldus onderscheid gemaakt tussen twee categorieën:

- Waardevaste elementen: deze cultuurhistorische elementen zijn vastgelegd en beschreven in bijvoorbeeld monumentenlijsten of verordeningen.
- Waardevolle elementen: bijzondere of kansrijke cultuurhistorische waarden, die (nog) niet beschermd zijn.

Bestaande situatie

Monumenten Nota Bunnik

In de gemeentelijke monumentennota 'Bunnik Monumentaal 2006-2010, Parels in het snoer van Limes en Linie' wordt het belang van monumenten en cultureel erfgoed onderderkend. Daarnaast worden er diverse aanbevelingen gedaan voor verankering hiervan binnen de gemeentelijke organisatie en in beleid. Ook in de nota's 'Toekomstvisie Bunnik', 'Bunnik buitengewoon mooi' en 'Niet van Gisteren' wordt veel belang toegekend aan de cultuurhistorische waarden.

De rijksmonumenten in de kern Bunnik zijn:

- Camminghalaan 34 (huize Cammingha)
- Dorpsstraat 1 (boerderij)
- Dorpsstraat 2 (voormalig raadhuis van de gemeente Bunnik)
- Kerkpad 2 (Nederlands Hervormde kerk)
- Kerkpad 3 (boerderij, de witte huisjes)
- Provinciale weg 80 (boerderij Bouwlust)
- Provinciale weg 94 (vrijstaande woning)
- Stationsweg 36 (Rooms Katholieke BarbaraKerk)

De gemeentelijke monumenten in de kern Bunnik zijn:

- Dorpsstraat 3 (stadse villa)
- Dorpsstraat 9 (Wapen van Bunnik)
- Langstraat 33 (boerderij)
- Provinciale weg 23 (woonhuis)
- Provinciale weg 38 (gevelsteen op woonhuis)
- Provinciale weg 61 (woonhuis)
- Provinciale weg 63 (algemene begraafplaats met poortgebouw)
- Provinciale weg 78 (zomerhuis met schuur, aanvulling op rijksmonument Bouwlust)
- Tolhuislaan / Dorpsstraat ongenummerd (brug over de Kromme Rijn)

Conclusie Monumenten

In het plangebied kern Bunnik hebben een aantal panden de status van rijksmonument of gemeentelijk monument. Dit zijn zogenaamde waardevaste elementen. Van deze *monumentale panden* dienen de karakteristieken en de onderbouwing waarom deze bijzondere status is toegekend worden opgenomen in het bestemmingsplan. De geanalyseerde en gewaardeerde karakteristieken worden, indien nodig, vertaald in planregels en opgenomen op de plankaart.

Structuurplan gemeente Bunnik

In het 'Structuurplan gemeente Bunnik 2007-2015' uit 2007 zijn ten aanzien van de cultuurhistorie een aantal uitgangspunten geformuleerd. Diverse beschreven cultuurhistorische waarden en archeologische monumenten dienen 'zichtbaar' gemaakt te worden. Daarnaast zijn de oorspronkelijke nederzettingen en de oorspronkelijke routes beeldbepalend voor de kernen en gelden als visitekaartjes van de dorpen. Bij toekomstige ontwikkelingen wordt hier een extra inspanning verwacht om waarden te behouden.

Naast bijzondere elementen met de status rijks- of gemeentelijk monument zijn in het plangebied ook diverse cultuurhistorisch waardevolle elementen, structuren en gebieden aanwezig. Hieronder vallen in ieder geval de bebouwing van de dorpskern van ca. 1830 en de bebouwingslinten van de uitbreidingen uit de periode 1870-1945. De grenzen van deze gebieden zijn opgenomen in het 'Archeologiebeleid voor het buitengebied van de gemeente Bunnik en de kernen' 2010. De begrenzing wordt aangegeven op kaart 6 (bebouwing / kern circa 1830 en uitbreiding 1870-1945). Deze kaart is opgenomen in bijlage 7, (het gaat om het roze omliggende deel). De cultuurhistorische karakteristieken van deze gebieden worden, indien nodig, na analyse vertaald in planregels en opgenomen op de plankaart.

Op de structuurplankaart gemeente Bunnik, behorende bij het Structuurplan gemeente Bunnik 2007-2015, zijn binnen het plangebied kern Bunnik diverse zones met structurerende laanbeplanting aangegeven. Deze zones kunnen ook cultuurhistorisch waardevolle elementen bevatten. De ruimtelijke karakteristieken dienen dan ook op het aspect cultuurhistorische waarde, nader geanalyseerd te worden en mogelijk opgenomen op de plankaart.

Conclusie Structuurplan

Met betrekking tot de cultuurhistorische elementen dienen van de hierboven aangegeven elementen en gebieden de cultuurhistorische karakteristieken nader geanalyseerd te worden. Hierbij kunnen onder meer de volgende karakteristieken van belang zijn: bebouwingsstructuur, gevel- en kavelbreedte, nokrichting, dak- en kapvormen, stratenpatronen, (laan)beplanting etc. De geanalyseerde karakteristieken worden vervolgens vertaald in planregels en opgenomen in het bestemmingsplan.

Conclusie en vervolgstappen

Uit bovenstaand advies blijkt dat het plangebied belangrijke en interessante cultuurhistorische waarden kent. Het advies is om voor rijks- en gemeentelijke monumenten inzichtelijk te maken welke waarden bescherming via het bestemmingsplan verdienen. Ditzelfde geldt voor de bebouwing van de dorpskern, bebouwingslinten en laanbeplanting.

Omdat het bestemmingsplan conserverend van aard is krijgen vele van deze elementen hun bescherming doordat de bestaande situatie wordt vastgelegd.

Voorgesteld wordt om gezamenlijk met het bureau dat het bestemmingsplan opstelt te kijken naar de verdere invulling van de volgende cultuurhistorische elementen in het bestemmingsplan en de wijze waarop deze geborgd worden:

- gemeentelijke en rijksmonumenten

- bebouwing dorpskern
 - bebouwingslinten
 - laanbeplanting
-

Duurzaamheid

De overheid stimuleert duurzaamheid onder andere door steeds strengere eisen te stellen aan de energieprestatie van gebouwen. Zij streeft naar het energieneutraal bouwen in 2020 (EPC = 0). Ook de provincie zet met haar beleid in op duurzaamheid. In de ontwerp structuurvisie streeft de provincie naar zelfvoorzienendheid voor energie.

De gemeente Bunnik heeft de ambitie uitgesproken om tussen nu en 2050 volledig energieneutraal te zijn. In 2020 betekent dat 30% minder uitstoot van broeikasgassen, 2% energiebesparing per jaar en 20% duurzame energie. In 2030 is de opgave 50% duurzame energie en 50% energiebesparing.

Voor het terugdringen van de CO₂-uitstoot door energiebesparing en het verminderen van het energiegebruik is de volgende duurzaamheidsinzet geformuleerd:

1. Verbeteren energieprestatie bestaande woningvoorraad in herontwikkelingsplannen door inzetten van EnergiePrestatieAdvies (EPA);
2. Energiezuinige nieuwbouw en verscherpte EPC-norm door standaard toepassen van GPR-gebouw;
3. Optimaliseren energievoorziening in stedelijke vernieuwings- en ontwikkelingsprojecten door per project een energievisie en –plan als onderdeel van de planvorming op te stellen;
4. Installeren van duurzame energiebronnen en stimuleren gebruik duurzame energie.

GPR-gebouw is ook inzetbaar om de uitstoot van broeikasgassen en de uitputting van grondstoffen te kwantificeren. Dit wordt, op basis van het nieuwe Bouwbesluit, mogelijk verplicht voor constructieonderdelen van een woonfunctie en kantoren van meer dan 100 m².

Duurzaam bouwen

De duurzaamheidsambitie voor gebouwen in de gemeente wordt gesteld in termen van scores van het instrument GPR Gebouw[®]. GPR Gebouw geeft per thema een 'rapportcijfer' uiteenlopend van 6 tot 10 (10 staat voor maximale duurzaamheid), afhankelijk van de gebruiksfunctie. GPR Gebouw hanteert de volgende thema's: energie, milieu, gezondheid, gebruikskwaliteit en toekomstwaarde. Gemeente Bunnik stelt als ambitieniveau een GPR score van gemiddeld het cijfer 7,5.

De ontwikkelaar of de architect kan bij de gemeente een sublicentie van het instrument GPR Gebouw aanvragen. De resultaten van de GPR score kunnen bij de bouwaanvraag worden ingediend.

Conclusie

Bij ruimtelijke ontwikkelingen streeft de gemeente naar een bovenwettelijke mate van duurzaamheid. Hiertoe maakt zij gebruik van het instrument GPR Gebouw.

Bijlage 1 Bodem

In deze bijlage wordt een korte toelichting gegeven op het advies. De complete tabellen en kaarten worden als aparte pdf met het advies meegestuurd.

1.1 Toelichting op de bestaande situatie

Bodemonderzoeken

In het bestemmingsplangebied zijn diverse bodemonderzoeken uitgevoerd. In de aparte bijlage zijn alle locaties opgenomen waar bodemonderzoeken zijn uitgevoerd. Aan twaalf van deze locaties moet mogelijk nog een vervolg worden gegeven, bijvoorbeeld omdat een verontreiniging is aangetroffen of omdat de locatie niet volledig is onderzocht. Deze locaties en hun status zijn opgenomen in onderstaande tabel.

Tabel 1: locaties met de status 'potentieel ernstig verontreinigd'

Adres	Status	Vervolg
Camminghalaan 25, Bunnik	Potentieel ernstig en urgent	uitvoeren oriënterend onderzoek
Kosterijland 8, Bunnik	Potentieel ernstig en urgent	uitvoeren nader onderzoek
Molenweg 32-34, Bunnik	-	opstellen saneringsplan
J.F. Kennedylaan 23, Bunnik	Potentieel ernstig en urgent	Starten sanering
Regulierenring 3, Bunnik	Potentieel ernstig en urgent	Uitvoeren historisch onderzoek
Rijnzichtlaan 20 A, Bunnik	Potentieel ernstig en urgent	Uitvoeren historisch onderzoek
Rijnzichtlaan 28, Bunnik	Potentieel ernstig en urgent	uitvoeren oriënterend onderzoek
Rumpsterweg 17, Bunnik	Potentieel ernstig, niet urgent	uitvoeren oriënterend onderzoek
Rumpsterweg 31, Bunnik	Potentieel ernstig en urgent	uitvoeren aanvullend onderzoek
Rumpsterweg 31A, Bunnik	Potentieel ernstig en urgent	Uitvoeren aanvullend oriënterend onderzoek
Rumpsterweg -ID 20074, Bunnik	Potentieel ernstig, niet urgent	uitvoeren oriënterend onderzoek
Smalleweg 5, Bunnik	Potentieel ernstig, niet urgent	Uitvoeren aanvullend nader onderzoek
Stationsweg 44, Bunnik	Potentieel ernstig, niet urgent	uitvoeren nader onderzoek
Vrumonaweg 2 (Vrumona) , Bunnik	Potentieel ernstig en urgent	uitvoeren oriënterend onderzoek

Wbb-locaties

Een Wbb-locatie is een locatie waar (vermoedelijk) sprake is, of was, van een ernstig geval van bodemverontreiniging. De provincie Utrecht is in dergelijke gevallen bevoegd gezag. In het bestemmingsplangebied komen diverse Wbb-locaties voor waar bodemonderzoek en/of –sanering nog niet is afgerond. In de (aparte) bijlage zijn de Wbb-locaties vermeld.

Ondergrondse brandstoftanks

In het gebied hebben zich in het verleden op diverse locaties ondergrondse tanks bevonden ten behoeve van de verwarming van de woningen middels opslag van huisbrandolie of andere brandstoffen. Slechts 1 ondergrondse tank is nog in gebruik, de overige zijn buiten gebruik gesteld. Niet alle buiten gebruik gestelde ondergrondse tanks zijn met een (Kiwa)tanksaneringscertificaat gesaneerd. De locatie en de status van de in gebruik zijnde ondergrondse tank is weergegeven in onderstaande tabel. De overige tanks zijn weergegeven in de aparte bijlage.

Adres		Status
Provincialeweg 51, Bunnik (onder toegangspad)	Ondergrondse HBO-tank; 6.000 liter	Tankstatus is onbekend; tank is niet gesaneerd
Stationsweg 59, Bunnik	Ondergrondse HBO-tank; 3.000 liter	Tankstatus is onbekend; tank is niet gesaneerd

Gedempte sloten en stortplaatsen/ophogingen

In 2004 is in opdracht van de provincie Utrecht door ReGister/DHV een inventarisatie gemaakt van gedempte sloten en stortplaatsen/ophogingen. Uit deze inventarisatie blijkt dat in het bestemmingsplangebied een aantal gedempte sloten en stortplaatsen aanwezig zijn. De gedempte sloten zijn op de kaart in de aparte bijlage weergegeven. De kwaliteit van het dempingsmateriaal is niet bekend.

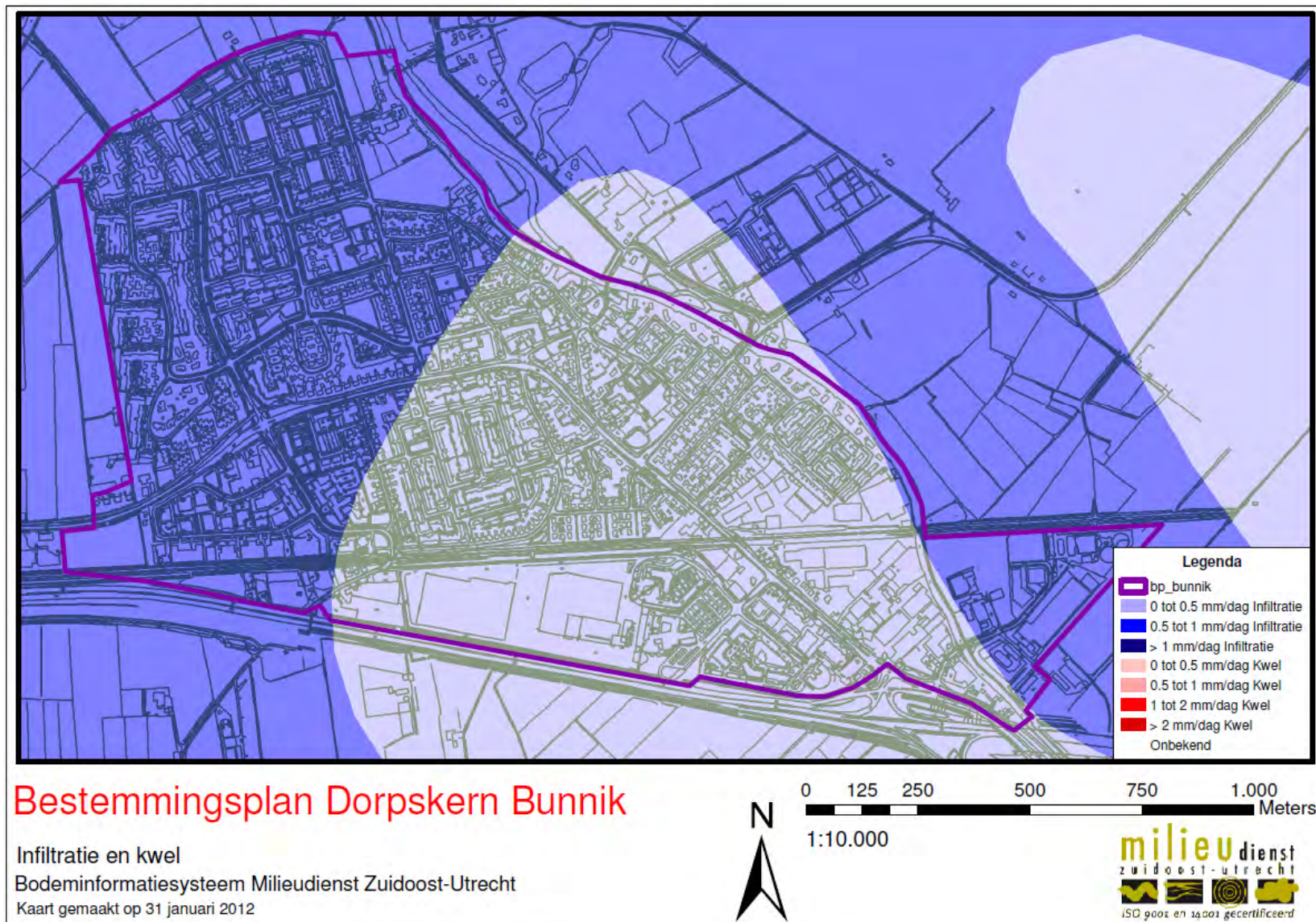
Bomkraters

Op of in de directe omgeving van het plangebied zijn mogelijk bomkraters aanwezig. De ligging van deze verdachte gebieden is opgenomen op de kaart in de aparte bijlage.

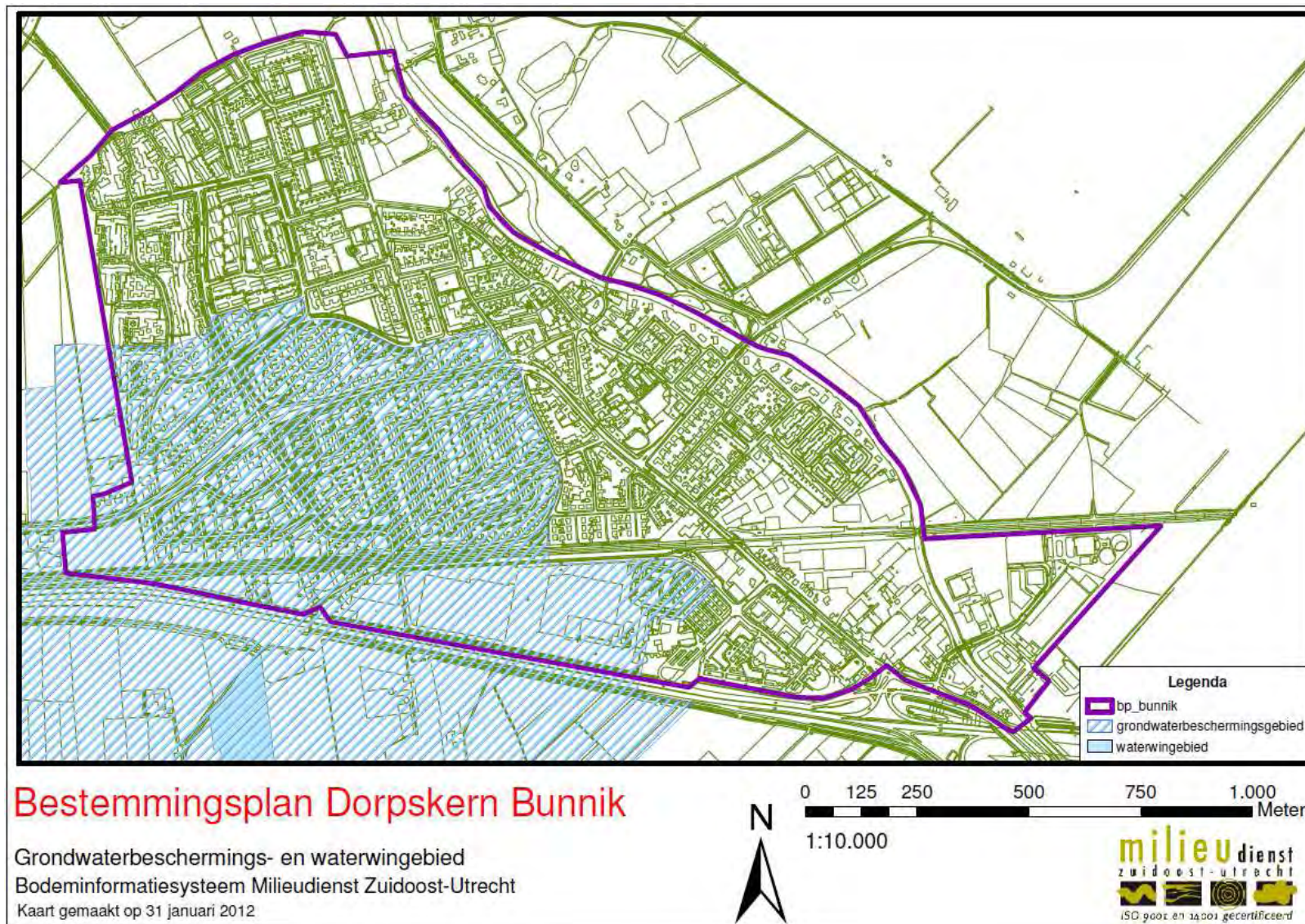
Hbb bestand

De provincie Utrecht heeft in 2004 door ReGister historisch onderzoek uit laten voeren naar verdachte activiteiten zoals (voormalige) bedrijfsactiviteiten en ondergrondse brandstoftanks. Deze gegevens zijn opgenomen in de aparte bijlagen.

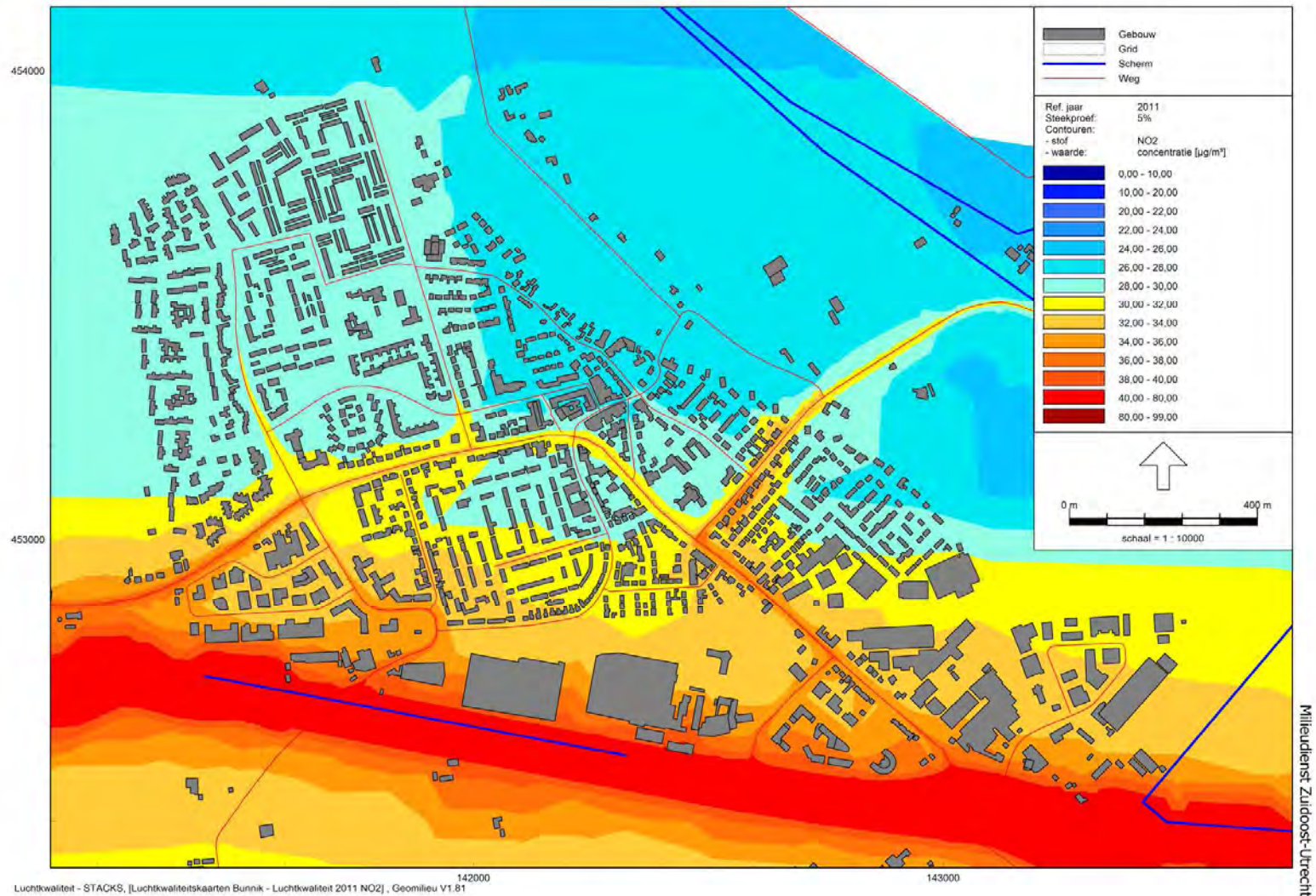
1.2 Infiltratie en kwel



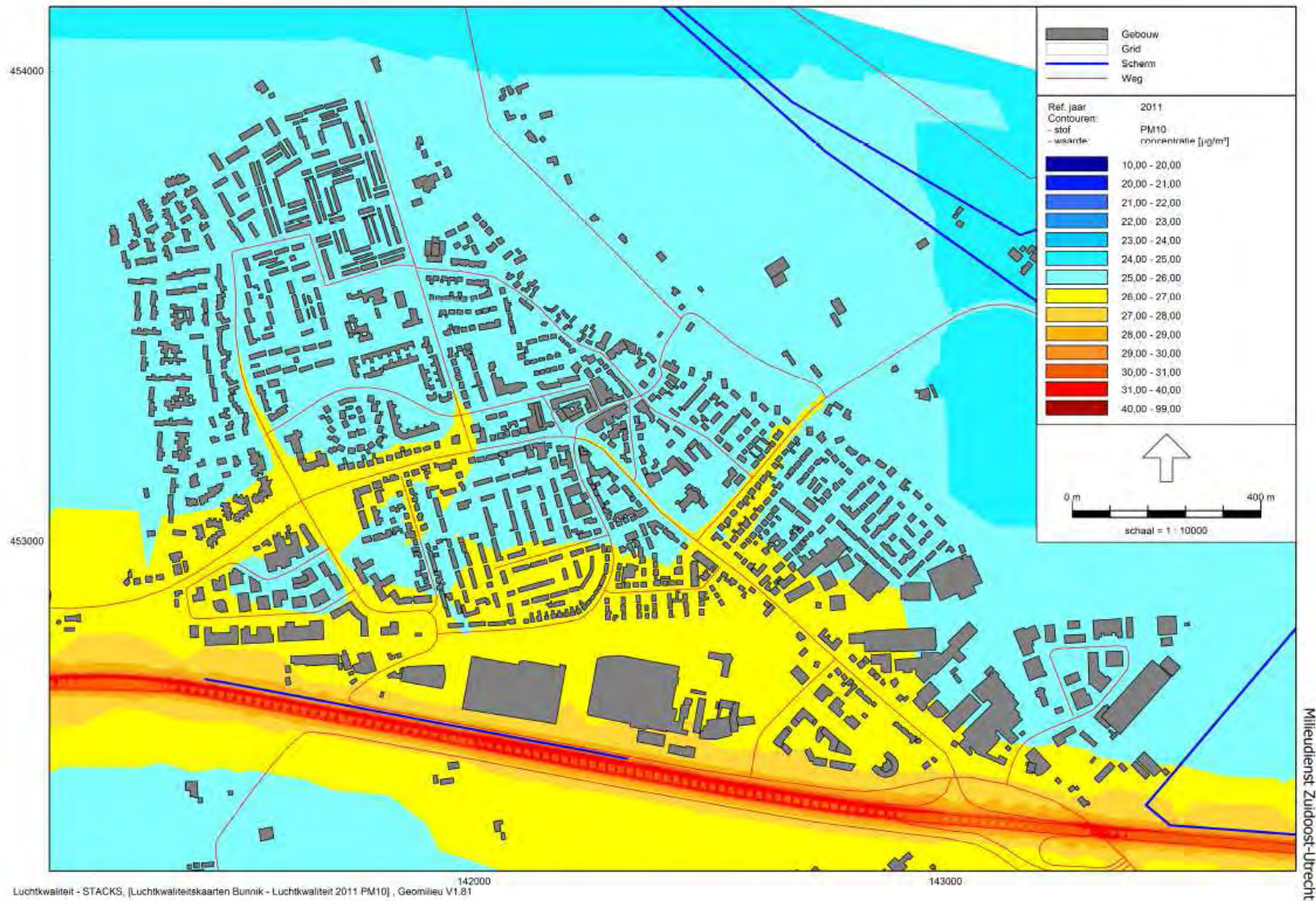
1.3 Grondwaterbeschermingsgebied



Bijlage 2 Luchtkwaliteit

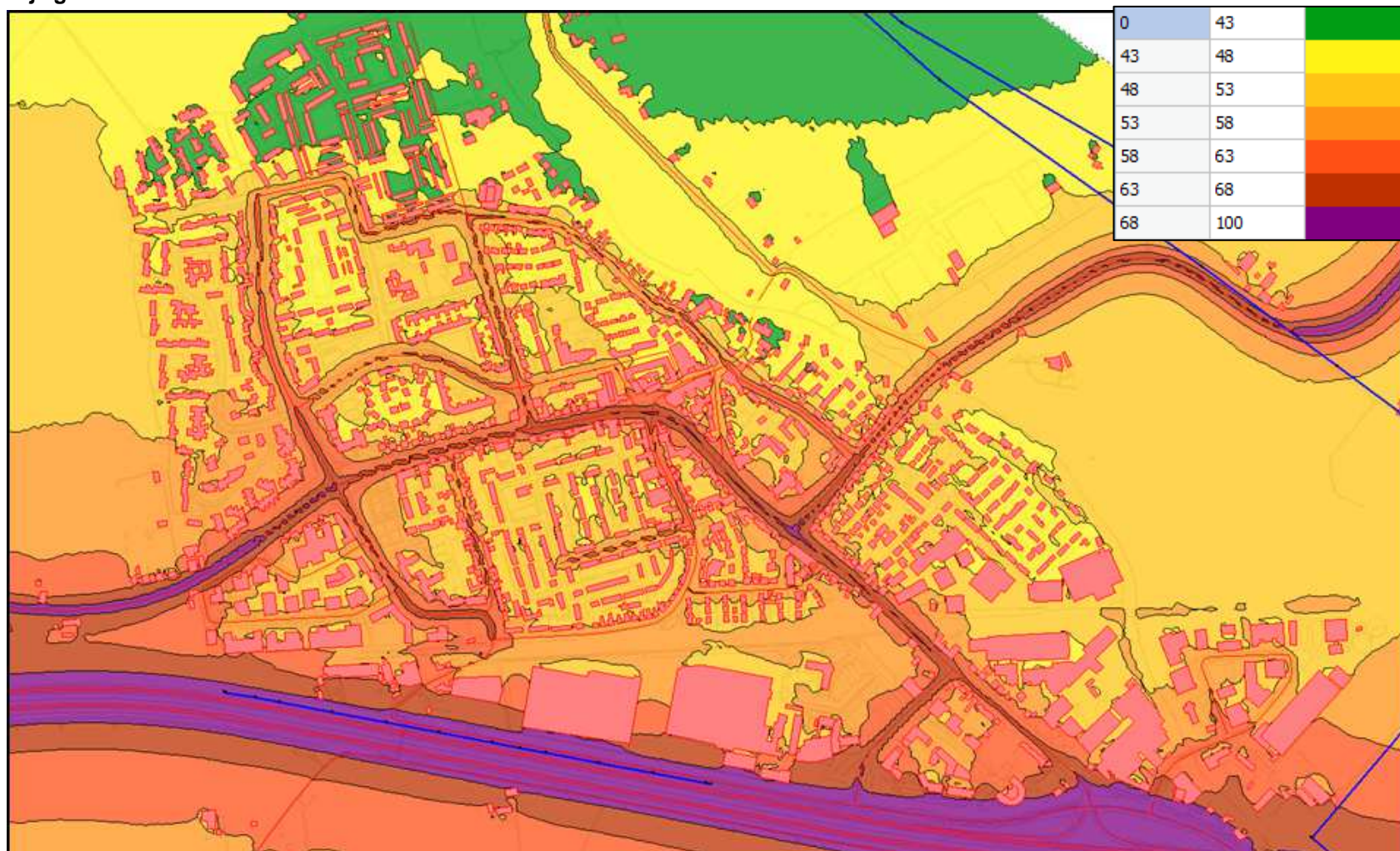


Figuur 2.1 Stikstofdioxide (NO₂)

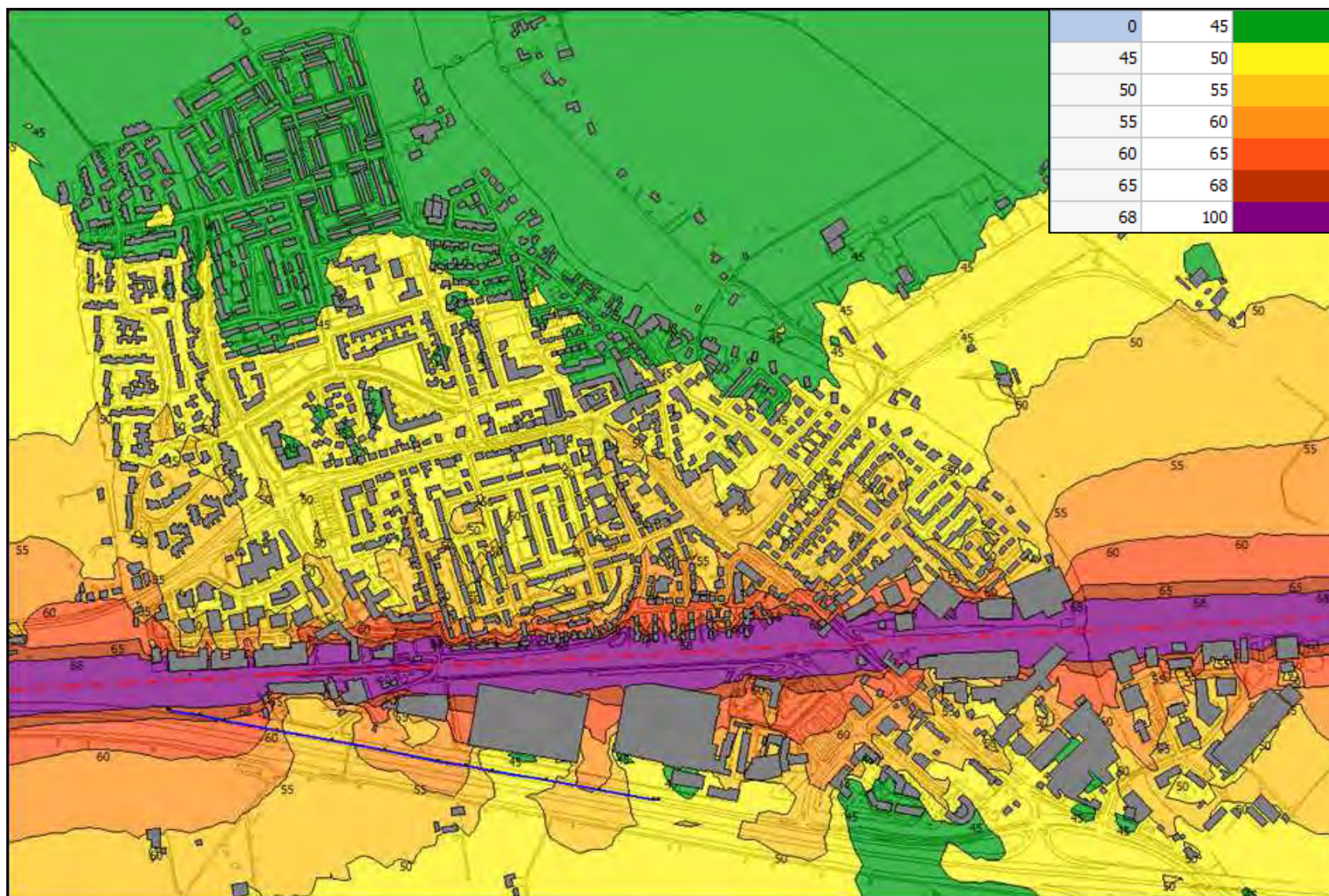


Figuur 2.2 Fijn Stof (PM₁₀)

Bijlage 3 Geluid



Figuur 3.1 Geluidscontouren wegverkeer, gecumuleerd, inclusief aftrek ex. art. 110g Wgh



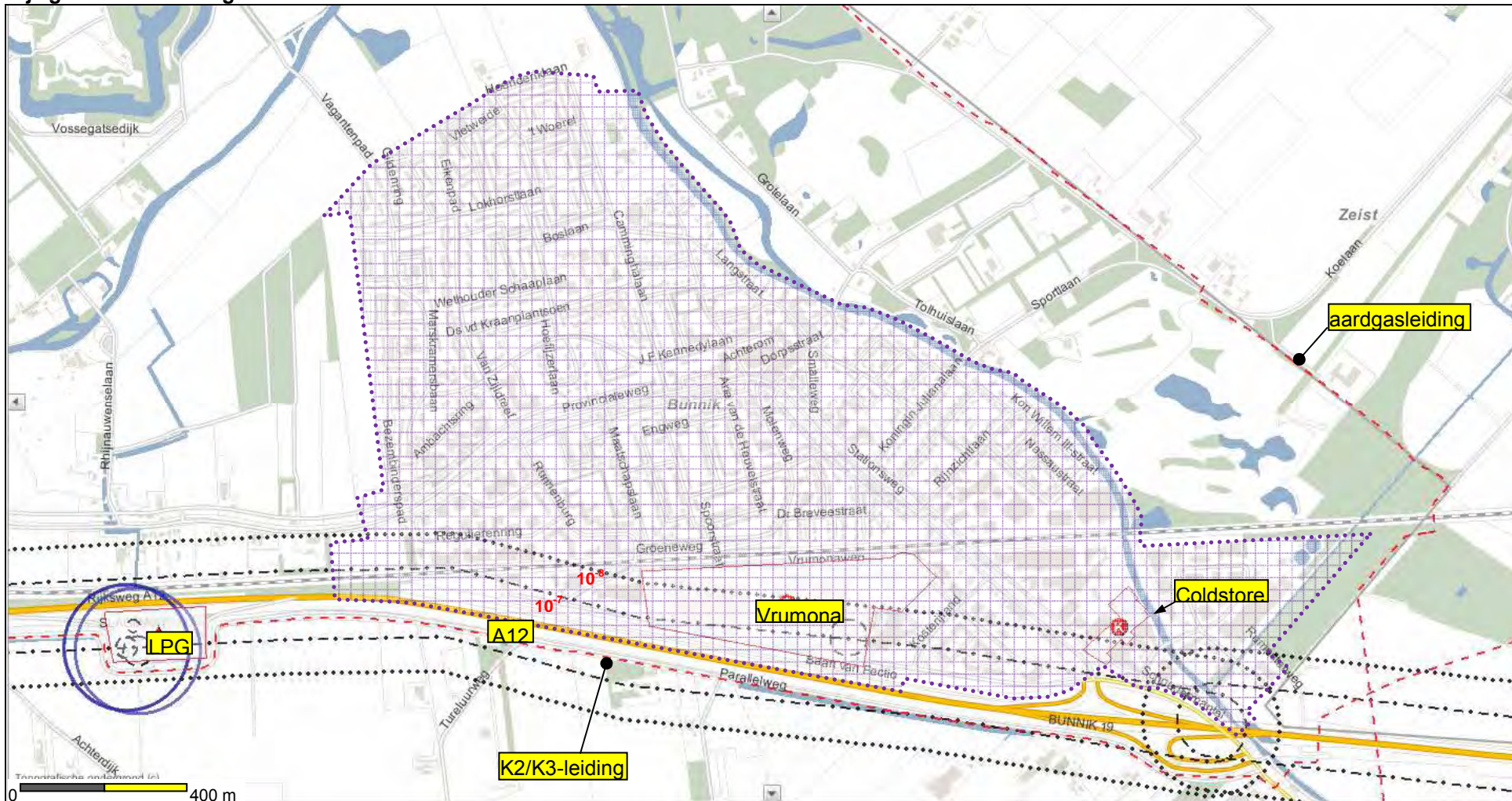
Figuur 3.2 Geluidscontouren railverkeer, gecumuleerd, inclusief aftrek ex. art. 110g Wgh

Bijlage 4 Bedrijven en milieuzonering

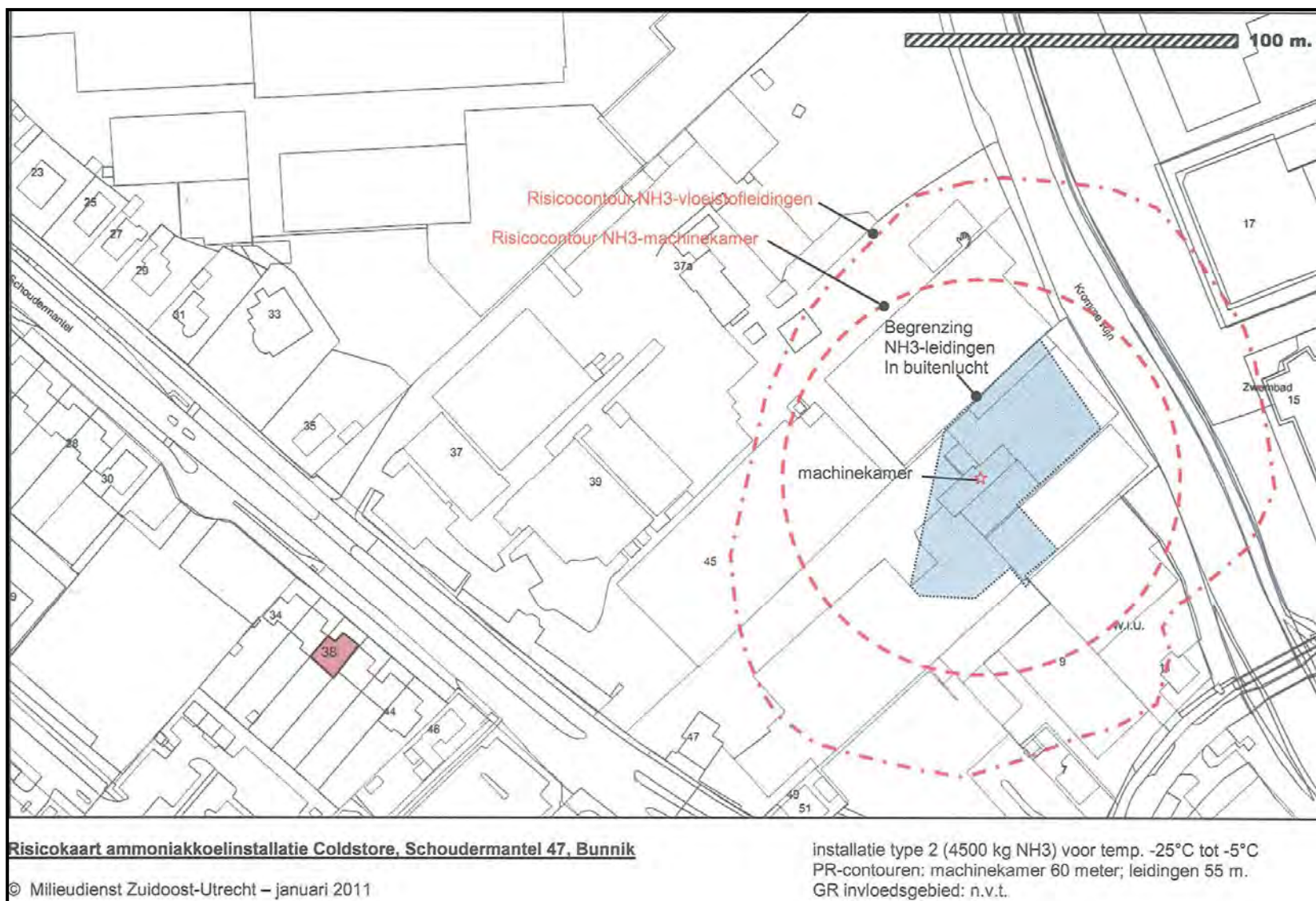
N	NIET AANGETROFFEN									
N	NIET AANGETROFFEN									
N	Handelshuis W. Rutteman b.v.	Regulerenring	13		BUNNIK	2	Groothandel in banden	514	2	Groothandel en handelsbemiddeling in banden
N	NIET AANGETROFFEN									
N	Body Industry	Regulerenring	15		BUNNIK	3	Sportcomplexen badhuizen	9304	2	Fitnesscentra, sauna's, zonnebanken, massagesalons, bronnenbaden e.d.
N	Noodnet Beveiliging	Regulerenring	25		Bunnik	1	Woon- en kantoorverblijven en scholen	9305	1	Beveiliging en opsporing
N	Zie Provinciale weg 69									
N	Peter Hahn	Regulerenring	29		BUNNIK	2	Opslag- en transportbedrijven	517	2	Groothandel met winkels elders
N	Raad Bunnik	Regulerenring	13B		BUNNIK		niet WM			
N	Stichting Huisdier Kennis Instituut	Regulerenring	13A		BUNNIK		niet WM			
N	NIET AANGETROFFEN									
N	Gemeentewerf	Rumpsterweg	4		BUNNIK	4	Gemeentewerf met afvalinzameling	9002.1	3.1	Gemeentewerf met afvalinzameling
N	AM Pharma B.V.	Rumpsterweg	6		BUNNIK	3	Gezondheidszorg	851	1	Medische laboratoria, bloedbanken en overige instellingen voor behandelingsondersteunend onderzoek
N	De Rumpst	Rumpsterweg	8		BUNNIK	2	Veehouderijen	123	4.1	Fokken en houden van varkens
N	RWZI Bunnik	Rumpsterweg	10		BUNNIK	3	Overige	9001 A1	4.1	Afvalbehandeling
N	Het Kabinet/Villa Provence	Rumpsterweg	11		BUNNIK	2	Bouw- en houtbedrijven	2051	3.1	Vervaardiging van overige artikelen van hout
N	Dutch Dog Design	Rumpsterweg	12		BUNNIK	2	Opslag- en transportbedrijven	517	2	Groothandel overige zaken
N	Unika Colour Products BV	Rumpsterweg	14		BUNNIK	1	Opslag- en transportbedrijven	5155	3.2	Groothandel in chemische producten
N	Maria Kramer Businesscard	Rumpsterweg	14		BUNNIK	2	Overige Grafische activiteiten	2225	2	Bedrijf in plastic visitekaartjes
N	Yumbo	Rumpsterweg	13		BUNNIK	1	Horecabedrijven	91331	2	Buurt- en clubhuizen
N	Avezaat BV Bunnik	Rumpsterweg	16		BUNNIK	4	Opslag- en transportbedrijven	452	3.1	Overige gespecialiseerde werkzaamheden in de bouw n.e.g.
N	EKB Groep	Rumpsterweg	16a		BUNNIK	1	Woon- en kantoorverblijven en scholen	9305	1	Overige dienstverlening n.e.g.
N	NIET AANGETROFFEN									
N	Dniessen Food	Rumpsterweg	17		BUNNIK	2	Groothandel in overige voedingsmiddelen	5138	2	Winkels in vlees en vleeswaren
N	Autocentrum Bunnik B.V.	Rumpsterweg	19		BUNNIK	2	Garagebedrijven	501	2	Handel in en reparatie van personenauto's (geen import van nieuwe)
N	Autoschade Boll B.V.	Rumpsterweg	20		BUNNIK	3	Garagebedrijven	5024	3.1	Oppervlaktebehandeling
N	W.F. van Dijk Tuinen BV	Rumpsterweg	21		BUNNIK	2	Opslag- en transportbedrijven	143	3.1	Hoveniersbedrijven
N	Leeden W.v.d. Staalconstructies	Rumpsterweg	23		BUNNIK	2	Metaal en elektrabedrijven	2852	3.2	Metaalbewerking
N	Timmerfabriek Snel	Rumpsterweg	25		BUNNIK	2	Bouw- en houtbedrijven	2030	3.2	Vervaardiging van overig timmerwerk
N	Siem Schade	Rumpsterweg	27		BUNNIK	3	Garagebedrijven	5024	3.1	Schadeherstel van auto's
N	Leegstaand pand	Rumpsterweg	29		BUNNIK					
N	Autobedrijf Spekkels	Rumpsterweg	31		BUNNIK	2	Garagebedrijven	501	2	Handel in en reparatie van personenauto's (geen import van nieuwe)
N	Proclean Autopoetsbedrijf	Rumpsterweg	33		BUNNIK	2	Garagebedrijven	50205	2	Reiniging van transportmiddelen en overige reiniging
N	First Class Carservice	Rumpsterweg	35		BUNNIK	3	Garagebedrijven	501	2	Handel in en reparatie van personenauto's (geen import van nieuwe)
N	Nefkens Utrecht	Rumpsterweg	37		BUNNIK	2	Garagebedrijven	501	2	Handel in en reparatie van personenauto's (geen import van nieuwe)
N	Rutting Verspecialiteiten B.V.	Rumpsterweg	9		BUNNIK	2	Cateringbedrijf	5552	2	Catering
N	NIET AANGETROFFEN									
N	Tien Schilder-Glas-Afbouw Bunnik VOF	Rumpsterweg	18-1		BUNNIK	3		452	3.1	Schilderen en glaszetten
N	Ten Solutions	Rumpsterweg	18A		BUNNIK	0	Woon- en kantoorverblijven en scholen	72A 1	1	Adviesbureau op het gebied van automatisering
N	NIET AANGETROFFEN									
N	JWM auto's	Rumpsterweg	8d		BUNNIK	2	Garagebedrijven	501	2	Handel in en reparatie van personenauto's (geen import van nieuwe)
N	De Gouden Korenaar	Rumpsterweg	8E		BUNNIK	3	Broodfabrieken	1581	3.2	Broodfabrieken, brood- en bakkerijbedrijven met verkoop in winkel
N	NIET AANGETROFFEN									
N	Jagnd	Rumpsterweg	14A		BUNNIK	1	Woon- en kantoorverblijven en scholen	9305	1	Overige dienstverlening n.e.g.
N	Adelphi Car Lease B.V.	Rumpsterweg	18-3		BUNNIK	0	Woon- en kantoorverblijven en scholen	9305	1	Overige dienstverlening n.e.g.
N	Emrin Opleidingen	Rumpsterweg	18-4		BUNNIK	0	Woon- en kantoorverblijven en scholen	9305	1	Opleidingsinstituut
N	Autobedrijf A12 Bunnik	Rumpsterweg	18A		BUNNIK	2	Garagebedrijven	501	2	Handel in en reparatie van personenauto's (geen import van nieuwe)
N	NIET AANGETROFFEN									
N	James Autoservice B.V.	Rumpsterweg	31a		BUNNIK	2	Garagebedrijven	501		Handel in en reparatie van personenauto's (geen import van nieuwe)
N	Interium BV	Rumpsterweg	8B		BUNNIK	1	Opslag- en transportbedrijven	51531	3.1	Groothandel in overige neg.
N	Leegstaand pand	Schoudermantel	6		BUNNIK		Leegstaand			
N	LOCATIE NIET AANGETROFFEN									
N	LOCATIE NIET AANGETROFFEN									
N	De Jong & Schalkwijk Transport B.V.	Schoudermantel	15	3981 AE	BUNNIK	3	Opslag- en transportbedrijven	60240	3.2	Goederenvervoer over de weg (geen verhuisvervoer)
N	Humana	Schoudermantel	15	3981 AE	BUNNIK	3	Overige Dienstverlening	6312	3.1	Veen en pakhuisbedrijven
N	LOCATIE NIET AANGETROFFEN									
N	Kunst Centraal (Stichting Kunsttuilen)	Schoudermantel	48		BUNNIK	1	Overige Dienstverlening		1	Kunsttuilencentra
N	M. Nagtegaal & Vr	Fruitleg	12		BUNNIK	2	Opslag- en transportbedrijven	60241	3.1	Goederenvervoer over de weg (geen verhuisvervoer)
N	LOCATIE NIET AANGETROFFEN									
N	LOCATIE NIET AANGETROFFEN									
N	Van Daalen Houttechniek	Schoudermantel	43	3981 AG	BUNNIK	3	Bouw- en houtbedrijven	452	3.1	Timmerwerkplaats
N	A.J. van der Tol B V	Schoudermantel	45	3981 AE	BUNNIK	3	Bouw- en houtbedrijven	452	3.1	Aannemersbedrijf met werkplaats
N	De Jong Colostores B.V.	Schoudermantel	47	3981 AG	BUNNIK	3	Opslag- en transportbedrijven	6312	3.1	Veen en pakhuisbedrijven
N	LOCATIE NIET AANGETROFFEN									
N	C. van der Meij Schilderwerken Driebergen	Schoudermantel	17H	3981 AE	BUNNIK	2	Bouw- en houtbedrijven	453	2	Aannemersbedrijf met werkplaats
N	Leegstaand pand	Schoudermantel	35a		BUNNIK		Leegstaand			
N	Broekies Kidsfun Entertainment Group	Schoudermantel	onbekend		BUNNIK	2	Opslag- en transportbedrijven	6312	3.1	Veen en pakhuisbedrijven
N	Anotaris	Schoudermantel	37		BUNNIK	1	Woon- en kantoorverblijven en scholen	9305	1	Overige dienstverlening n.e.g.
N	Loonbedrijf Richard van der Tol	Schoudermantel	37A	3981 AE	BUNNIK	3	Loonbedrijven	14	3.1	Verhuur van landbouw- en bosbouwmachines en -werktuigen
N	LOCATIE NIET AANGETROFFEN									
N	Drukkerij Libertas B.V.	Schoudermantel	39-41	3981 AE	BUNNIK	3	Drukkerijen	2225	2	Overige activiteiten verwant aan de drukkerij
N	De Wit Interieurs	Schoudermantel	17A		BUNNIK	2	Bouw- en houtbedrijven	453	2	Aannemersbedrijf met werkplaats
N	Leegstaand pand	Schoudermantel	17B		BUNNIK		Leegstaand	nvt	nvt	Leegstaand
N	Paradise Reizen / Cyprus Living	Schoudermantel	17C		BUNNIK	1	Reisorganisaties	633	1	Reisorganisatie
N	J.G. Veenvliet Onderhoudswerken	Schoudermantel	17D		BUNNIK	2	Bouw- en houtbedrijven	453	2	Aannemersbedrijf met werkplaats
N	Koops & Ravenhorst Brandkasten B.V.	Schoudermantel	17E		BUNNIK	1	Opslag- en transportbedrijven	517	2	Overige groothandel
N	Leegstaand pand	Schoudermantel	17F		BUNNIK		Leegstaand			
N	Leegstaand pand	Schoudermantel	17G		BUNNIK		Leegstaand			
N	Heijmerink Bouw B.V.	Schoudermantel	17J		BUNNIK	2	Bouw- en houtbedrijven	453	2	Aannemersbedrijf met werkplaats
N	Leegstaand pand	Schoudermantel	57		BUNNIK		Leegstaand			
N	Leegstaand pand	Schoudermantel	59		BUNNIK		Leegstaand			
N	Leegstaand pand	Schoudermantel	61		BUNNIK		Leegstaand			
N	Leegstaand pand	Schoudermantel	63		BUNNIK		Leegstaand			
N	Leegstaand pand	Schoudermantel	65		BUNNIK		Leegstaand			
N	Leegstaand pand	Schoudermantel	67		BUNNIK		Leegstaand			
N	Robin Best	Veilingweg	38		BUNNIK		Opslag- en transportbedrijven	6322	1	Opslagbedrijf voor reclamemateriaal
N	Domizho	Veilingweg	40		BUNNIK		Zakelijke dienstverlening	9305	1	zakelijke dienstverlening
N	First Assist Workshops/ Van Montfoort Projectstof	Veilingweg	42		BUNNIK		Overige Dienstverlening	9305	1	Overige dienstverlening n.e.g.
N	Leegstaand pand	Veilingweg	44		BUNNIK		Leegstaand			
N	Leegstaand pand	Veilingweg	46		BUNNIK		Leegstaand			
N	De Borgh Printing B.V.	Veilingweg	48		BUNNIK		Overige Grafische activiteiten	2225	2	Reprobedrijf
N	Rothobouw	Veilingweg	50		BUNNIK	2	Bouw- en houtbedrijven	453	2	Aannemersbedrijf met werkplaats
N	Leegstaand pand	Veilingweg	71		BUNNIK		Leegstaand			
N	Leegstaand pand	Veilingweg	73		BUNNIK		Leegstaand			
N	Leegstaand pand	Veilingweg	52		BUNNIK		Leegstaand			
N	J. Gijbertsen Onderhoud Dak en Loodgieterswerk	Veilingweg	54		BUNNIK	2	Bouw- en houtbedrijven	451	2	Aannemersbedrijf met werkplaats

N	Leegstaand pand	Veilingweg	56	BUNNIK	Leegstaand				
N	Leegstaand pand	Veilingweg	56	BUNNIK	Leegstaand				
N	Buro Kloeg	Smalleweg	5	BUNNIK	Niet WM				
N	LOCATIE NIET AANGETROFFEN								
N	Houthandel van Dam Bunnik	Stationsweg	12	BUNNIK	3	Bouw- en houtbedrijven	2010.1	3.2	Zagen van hout; vervaardiging van houtmeel, -wol en -vezels
N	Kantoorgebouw Bedrijfsverzamelgebouw	Stationsweg	16	BUNNIK	0	Niet WM			
N	Bakkerij Van Dijk	Stationsweg	18	BUNNIK	2	Detailhandel en ambachtsbedrijven	5224	1	Detailhandel met bakken voor eigen winkel
N	G.B. van Echtheid en Zn	Smalleweg	25	BUNNIK	2	Detailhandel en ambachtsbedrijven	52	1	Detailhandel in haarden en kachels (mogelijk kleinschalige metaalbewerking)
N	Leegstaand pand	Stationsweg	39	BUNNIK		Leegstaand pand			
N	Tuinkassenwinkel.nl	Stationsweg	57a	BUNNIK	1	Detailhandel en ambachtsbedrijven	5246	1	Webwinkel voor tuinkassen
N	Leegstaand pand	Stationsweg	57	BUNNIK	0	Leegstaand pand			
N	LOCATIE NIET AANGETROFFEN	Stationsweg	9-nov	BUNNIK					
N	Vrumona BV	Vrumonaweg	2 3981 HT	BUNNIK	4	Overige		1598 3.2	Vervaardiging van mineraalwater en frisdranken

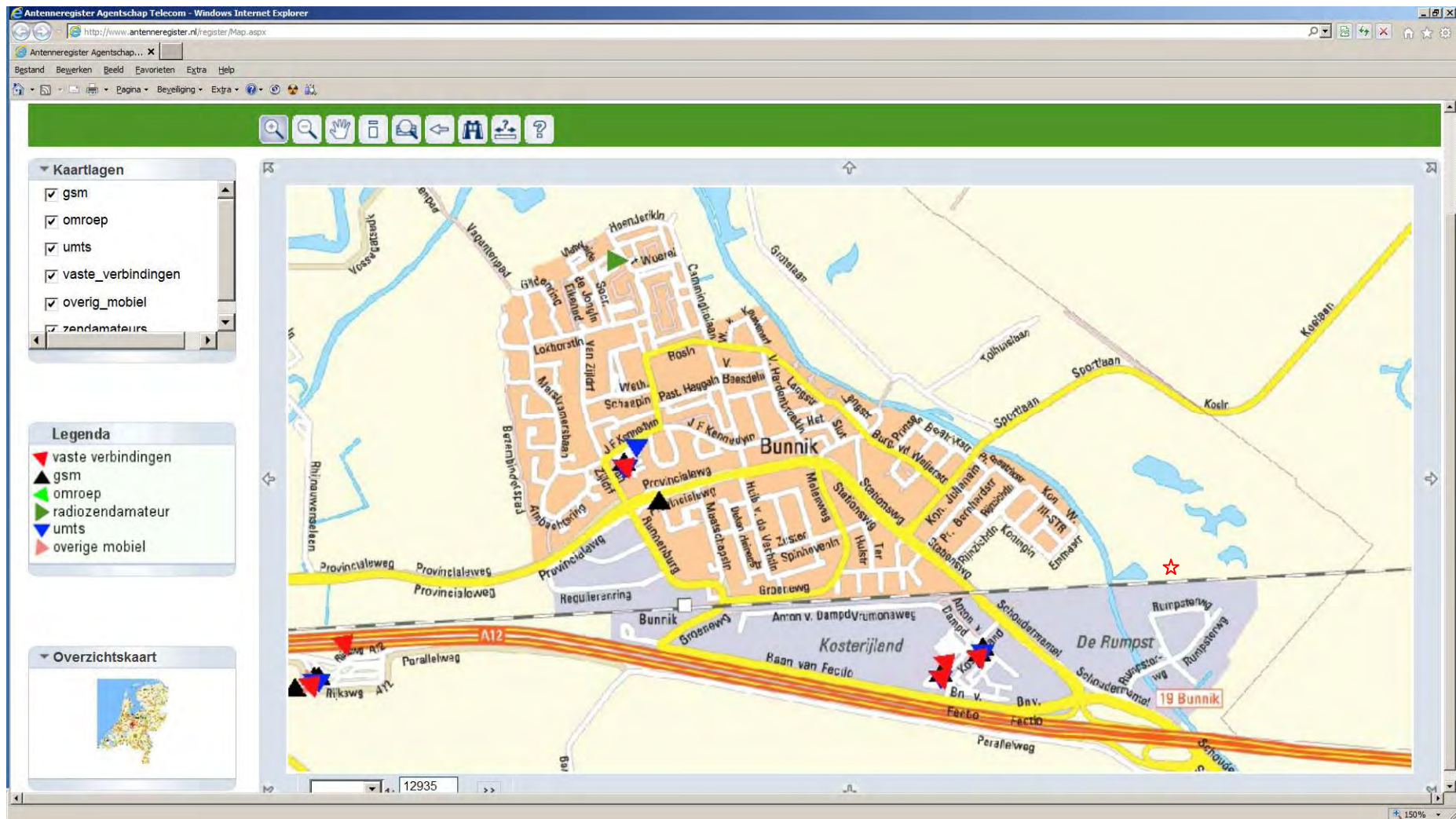
Bijlage 5 Externe Veiligheid



Figuur 5.1 Risicokaart kern Bunnik



Figuur 5.2 Risicocontouren voor PR=10-6 van Coldstore, Schoudermantel 47



Figuur 5.3: Antenneregister; kaartuitsnede kern Bunnik

Bijlage 6 Archeologie

Op een aantal locaties binnen het bestemmingsplan vinden ontwikkelingen plaats. In het advies is dit kort benoemd, in deze bijlage staat een uitgebreide toelichting. Het gaat om het bedrijventerrein de Fruitveiling, scholeneiland Bunnik, locatie Anne Frank, terrein Avezaat, Churchillhal-locatie, Schoudermantel 6, Schoudermantel 32 en Huib van de Vechtlaan. Bij elk van de ontwikkelingen staat aangegeven welk onderzoek is uitgevoerd of nog moet worden uitgevoerd, en of een dubbelbestemming Waarde Archeologie noodzakelijk is.

Bedrijventerrein Fruitveiling: Het bedrijventerrein De Fruitveiling is gelegen in een zone met een hoge verwachting en een gematigde verwachting op het voorkomen van archeologische resten in de ondergrond. Gezien de omvang van de bodemingrepen, meer dan 500 m² en dieper dan 0,3 m beneden maaiveld dient hier archeologisch onderzoek conform de Archeologische Monumentenzorg (AMZ) cyclus plaats te vinden. Als eerste stap dient hier archeologisch vooronderzoek plaats te vinden. Het vooronderzoek bestaat allereerst uit een verkennende fase: bureauonderzoek, eventueel aangevuld met een verkennend booronderzoek. Doel hiervan is het opstellen van een gespecificeerd archeologisch verwachtingsmodel, eventueel aangevuld en gecontroleerd door middel van verkennende boringen. Op basis van de resultaten van dit onderzoek beslist de bevoegde overheid of vervolgonderzoek noodzakelijk is (selectiebesluit). Indien de resultaten onvoldoende zijn voor een afgewogen selectiebesluit (c.q. er kunnen archeologische waarden aanwezig zijn op basis van historisch en geologische gegevens) volgt archeologisch vervolgonderzoek. Vanwege het feit dat op moment van schrijven nog geen archeologisch onderzoek heeft plaatsgevonden op de locatie van het bedrijventerrein wordt een dubbelbestemming Waarde Archeologie toegekend. Uitzondering hierop vormt de deellocatie 'de Veilingklok' (Schoudermantel 15). Hier is de bodem tot 3 meter diep vergraven en is de kans op archeologische resten gering. Om deze reden heeft dit deel van het plangebied geen dubbelbestemming Waarde Archeologie.

- Scholeneiland Bunnik: Op dit terrein heeft reeds archeologisch onderzoek conform de AMZ-cyclus plaatsgevonden.³ Op basis van dit onderzoek heeft het bevoegd gezag besloten deze locatie vrij te geven voor de voorgenomen ontwikkeling. Om deze reden heeft het plangebied geen dubbelbestemming Waarde Archeologie.
- Locatie Anne Frank: Op dit terrein heeft reeds archeologisch onderzoek conform de AMZ-cyclus plaatsgevonden.⁴ Op basis van dit onderzoek heeft het bevoegd gezag besloten deze locatie vrij te geven voor de voorgenomen ontwikkeling. Om deze reden heeft het plangebied geen dubbelbestemming Waarde Archeologie.
- Terrein Avezaat: Het terrein Avezaat is gelegen in een zone met een hoge verwachting op het voorkomen van archeologische resten in de ondergrond. Gezien de omvang van de bodemingrepen, meer dan 500 m² en dieper dan 0,3 m beneden maaiveld, dient hier archeologisch onderzoek conform de AMZ-cyclus plaats te vinden. Als eerste stap dient hier archeologisch vooronderzoek plaats te vinden. Het vooronderzoek bestaat allereerst uit een verkennende fase: bureauonderzoek, eventueel aangevuld met een verkennend booronderzoek. Doel hiervan is het opstellen van een gespecificeerd archeologisch verwachtingsmodel, eventueel aangevuld en gecontroleerd door middel van verkennende boringen. Op basis van de resultaten van dit

³ Leuvering, J.H.F., 2007: *Bureauonderzoek en karterend veldonderzoek d.m.v. boringen, Scholeneiland en Anne Frankschool te Bunnik* (Synthegra rapport 176167), Doetinchem.

⁴ Leuvering, J.H.F., 2007: *Bureauonderzoek en karterend veldonderzoek d.m.v. boringen, Scholeneiland en Anne Frankschool te Bunnik* (Synthegra rapport 176167), Doetinchem.

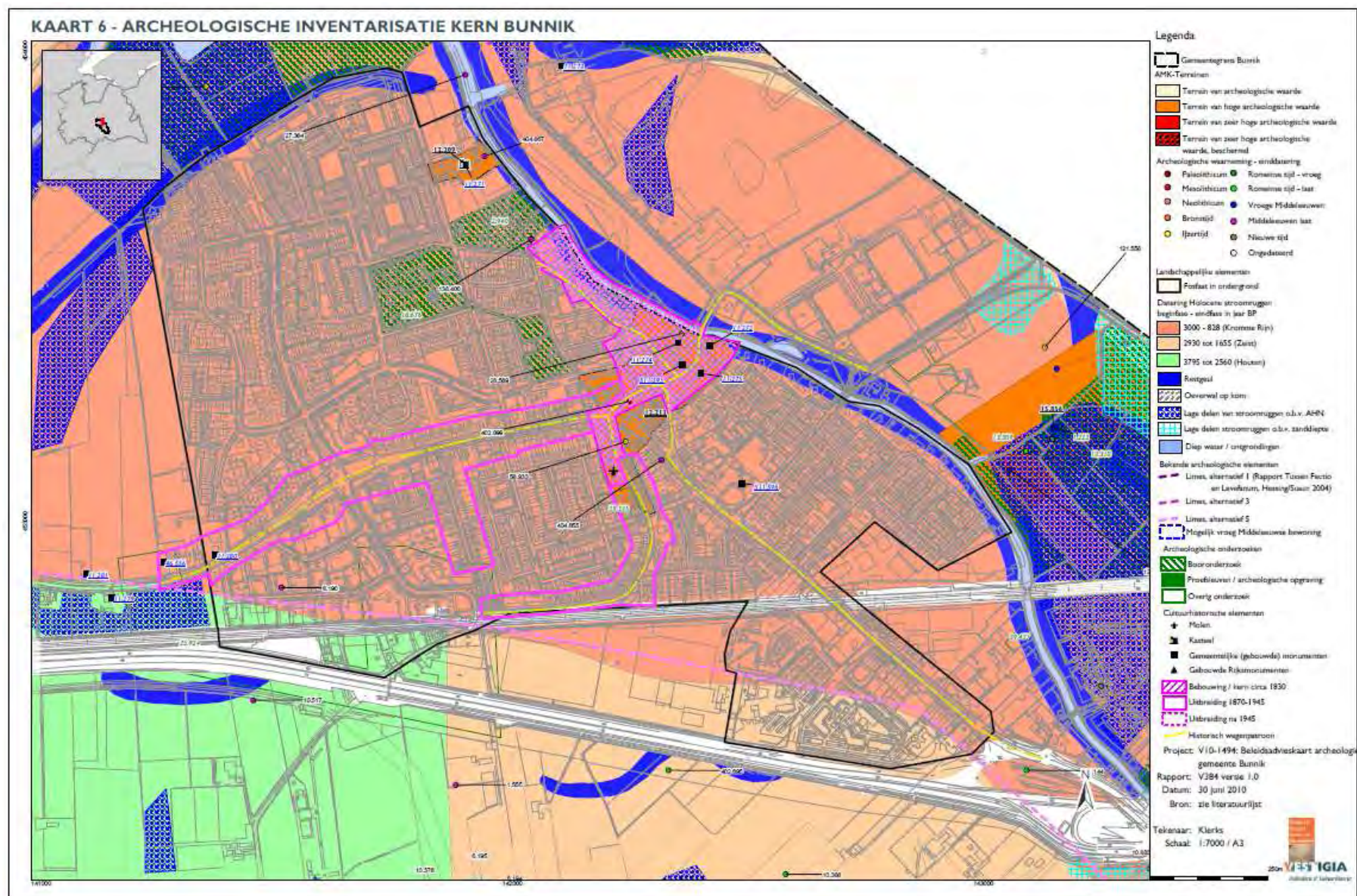
onderzoek beslist de bevoegde overheid of vervolgonderzoek noodzakelijk is (selectiebesluit). Indien de resultaten onvoldoende zijn voor een afgewogen selectiebesluit (c.q. er kunnen archeologische waarden aanwezig zijn op basis van historisch en geologische gegevens) volgt archeologisch vervolgonderzoek. Vanwege het feit dat op moment van schrijven nog geen archeologisch onderzoek heeft plaatsgevonden wordt een dubbelbestemming Waarde Archeologie toegekend aan het terrein.

- Churchillhal-locatie: De Churchillhal-locatie is gelegen in een zone met een hoge verwachting op het voorkomen van archeologische resten in de ondergrond. Gezien de omvang van de bodemingrepen, meer dan 500 m² en dieper dan 0,3 m beneden maaiveld, dient hier archeologisch onderzoek conform de AMZ-cyclus plaats te vinden. Als eerste stap dient hier archeologisch vooronderzoek plaats te vinden. Het vooronderzoek bestaat allereerst uit een verkennende fase: bureauonderzoek, eventueel aangevuld met een verkennend booronderzoek. Doel hiervan is het opstellen van een gespecificeerd archeologisch verwachtingsmodel, eventueel aangevuld en gecontroleerd door middel van verkennende boringen. Op basis van de resultaten van dit onderzoek beslist de bevoegde overheid of vervolgonderzoek noodzakelijk is (selectiebesluit). Indien de resultaten onvoldoende zijn voor een afgewogen selectiebesluit (c.q. er kunnen archeologische waarden aanwezig zijn op basis van historisch en geologische gegevens) volgt archeologisch vervolgonderzoek. Vanwege het feit dat op moment van schrijven nog geen archeologisch onderzoek heeft plaatsgevonden wordt een dubbelbestemming Waarde Archeologie toegekend aan het terrein.
- Schoudermantel 6: Dit terrein is gelegen in een zone met een hoge verwachting op het voorkomen van archeologische resten in de ondergrond. Gezien de omvang van de bodemingrepen, meer dan 500 m² en dieper dan 0,3 m beneden maaiveld, dient hier archeologisch onderzoek conform de AMZ-cyclus plaats te vinden. Als eerste stap dient hier archeologisch vooronderzoek plaats te vinden. Het vooronderzoek bestaat allereerst uit een verkennende fase: bureauonderzoek, eventueel aangevuld met een verkennend booronderzoek. Doel hiervan is het opstellen van een gespecificeerd archeologisch verwachtingsmodel, eventueel aangevuld en gecontroleerd door middel van verkennende boringen. Op basis van de resultaten van dit onderzoek beslist de bevoegde overheid of vervolgonderzoek noodzakelijk is (selectiebesluit). Indien de resultaten onvoldoende zijn voor een afgewogen selectiebesluit (c.q. er kunnen archeologische waarden aanwezig zijn op basis van historisch en geologische gegevens) volgt archeologisch vervolgonderzoek. Vanwege het feit dat op moment van schrijven nog geen archeologisch onderzoek heeft plaatsgevonden wordt een dubbelbestemming Waarde Archeologie toegekend aan het terrein.
- Schoudermantel 32: Dit terrein is gelegen in een zone met een hoge verwachting op het voorkomen van archeologische resten in de ondergrond. Gezien de omvang van de bodemingrepen, meer dan 500 m² en dieper dan 0,3 m beneden maaiveld, dient hier archeologisch onderzoek conform de AMZ-cyclus plaats te vinden. Als eerste stap dient hier archeologisch vooronderzoek plaats te vinden. Het vooronderzoek bestaat allereerst uit een verkennende fase: bureauonderzoek, eventueel aangevuld met een verkennend booronderzoek. Doel hiervan is het opstellen van een gespecificeerd archeologisch verwachtingsmodel, eventueel aangevuld en gecontroleerd door middel van verkennende boringen. Op basis van de resultaten van dit onderzoek beslist de bevoegde overheid of vervolgonderzoek noodzakelijk is (selectiebesluit). Indien de resultaten onvoldoende zijn voor een afgewogen selectiebesluit (c.q. er kunnen archeologische waarden aanwezig zijn op basis van historisch en geologische gegevens) volgt archeologisch vervolgonderzoek. Vanwege het feit dat op moment van schrijven nog geen archeologisch onderzoek heeft plaatsgevonden wordt een dubbelbestemming Waarde Archeologie toegekend aan het terrein.

- Huib van de Vechtlaan: Op dit terrein heeft reeds archeologisch onderzoek conform de AMZ-cyclus plaatsgevonden.⁵ Op basis van dit onderzoek is gebleken dat zich binnen het bouwvlak geen behoudenswaardige archeologische resten bevinden. Voor het bouwvlak wordt om deze reden geen dubbelbestemming Waarde Archeologie opgenomen. De overige delen van het terrein, waar geen archeologisch onderzoek heeft plaats, geldt een hoge verwachting op het aantreffen van archeologische resten. Derhalve hebben deze delen een dubbelbestemming Waarde Archeologie gekregen.

⁵ Warning, S. & R. Klaarenbeek, 2011: *Plangebied Huib van de Vechtlaan 4 in Bunnik, Gemeente Bunnik; archeologisch vooronderzoek: een bureau- en inventariserend veldonderzoek (karterende fase)* (RAAP Notitie 3714), Leiden; Hesseling, I., 2011 (concept): *Veldwerkverslag: Huib van de Vechtlaan te Bunnik Proefsleuven (IVO-P)*, Doetinchem.

Bijlage 7 Monumenten



Bijlagen bij de bijlage Bodem

Bodemonderzoeken

ID-nummer	Locatienaam	Statusonderzoek	Aanleiding onderzoek
61082	BU-Arie van de Heuvelstraat 31	Historisch onderzoek	Bouwwerunning
20142	BU-Burg. vd Weijerstraat -ID 20142	Verkennd onderzoek NVN 5740	Bouwwerunning
63406	BU-Camminghalaan 25 / Boslaan 3 (Scholeneiland)	Verkennd onderzoek NVN 5740	bestemmingswijziging, VINEX, locatieontwikkeling
20037	BU-Dorpsstraat 1	Verkennd onderzoek NVN 5740	Transactie
20038	BU-Dorpsstraat 1	Verkennd onderzoek NVN 5740	Transactie
20040	BU-Dorpsstraat 29 -31	Verkennd onderzoek NVN 5740	Bouwwerunning
20042	BU-Eendrachtstraat 21	Verkennd onderzoek NVN 5740	Transactie
20114	BU-Engweg 30	Verkennd onderzoek NVN 5740	Transactie
73606	BU-Groeneweg 27	Nul situatieonderzoek	Nulsituatie
73607	BU-Groeneweg 27	Nul situatieonderzoek	Nulsituatie
73608	BU-Groeneweg 27	Nul situatieonderzoek	Vermoeden of melding verontreiniging
106840	BU-Groeneweg 27	avr (aanvullend rapport)	Bouwwerunning
107220	BU-Groeneweg 27	Sanerings evaluatie	Voorgaand
66195	BU-IJssel de Schepperstraat 3	Historisch onderzoek	Vermoeden of melding verontreiniging
20052	BU-IJssel De Schepperstraat 4	Verkennd onderzoek NVN 5740	Transactie
61836	BU-J.F. Kennedylaan 23	Verkennd onderzoek NVN 5740	bestemmingswijziging, VINEX, locatieontwikkeling
20053	BU-Kampweg -ID 20053	Oriënterend bodemonderzoek	Bouwwerunning
63404	BU-Koning Willem III straat 7	Verkennd onderzoek NVN 5740	Bouwwerunning
20056	BU-Kostenjland 7	Verkennd onderzoek NVN 5740	Bouwwerunning
20005	BU-Kostenjland 8	Nader onderzoek	Voorgaand
102240	BU-Kostenjland 8	Nader onderzoek	Voorgaand
65793	BU-Maatschapslaan 5	Verkennd onderzoek NVN 5740	Transactie
66196	BU-Maatschapslaan 5	Historisch onderzoek	Vermoeden of melding verontreiniging
20059	BU-Maatschapslaan 59	Verkennd onderzoek NVN 5740	Transactie
66016	BU-Molenweg 32-34	Verkennd onderzoek NVN 5740	Bouwwerunning
73899	BU-Molenweg 32-34	Verkennd onderzoek NVN 5740	Bouwwerunning
20140	BU-Molenweg 5	Verkennd onderzoek NVN 5740	Bouwwerunning
20127	BU-Pastoor Heggelaan 6	Verkennd onderzoek NVN 5740	Bouwwerunning
20113	BU-Prinses Beatrixstraat 23	Verkennd onderzoek NVN 5740	BOOT
73700	BU-Provincialeweg 1a	Verkennd onderzoek NVN 5740	Calamiteit
20115	BU-Provincialeweg 29	Verkennd onderzoek NVN 5740	Transactie
20116	BU-Provincialeweg 32 A	Verkennd onderzoek NVN 5740	BOOT
61863	BU-Provincialeweg 49	Verkennd onderzoek NVN 5740	Bouwwerunning
65785	BU-Provincialeweg 56	BOOT	BOOT
66197	BU-Provincialeweg 62	Historisch onderzoek	Vermoeden of melding verontreiniging
20067	BU-Provincialeweg 65	Verkennd onderzoek NVN 5740	Bouwwerunning
20007	BU-Provincialeweg 69 (Oskam)	Oriënterend bodemonderzoek	Nulsituatie
60487	BU-Provincialeweg 69 (Oskam)	Historisch onderzoek	Vermoeden of melding verontreiniging
60488	BU-Provincialeweg 69 (Oskam)	Historisch onderzoek	Vermoeden of melding verontreiniging
20018	BU-Provincialeweg -ID 20018	Verkennd onderzoek NVN 5740	Civieltechnisch
63403	BU-Provincialeweg naast nr. 73	Verkennd onderzoek NVN 5740	Transactie
73597	BU-Regulerenring 1	Nul situatieonderzoek	Nulsituatie
20131	BU-Regulerenring 15	Nul situatieonderzoek	Nulsituatie
20008	BU-Regulerenring 3	Oriënterend bodemonderzoek	Nulsituatie
20069	BU-Regulerenring 8 -12	Verkennd onderzoek NVN 5740	Bouwwerunning
20072	BU-Rijnzichtlaan 20 A	Sanerings evaluatie	Bouwwerunning
66198	BU-Rijnzichtlaan 28	Historisch onderzoek	Vermoeden of melding verontreiniging
73702	BU-Rumpsterweg (RWZI)	Verkennd onderzoek NVN 5740	Bouwwerunning
20149	BU-Rumpsterweg 15	Verkennd onderzoek NVN 5740	Bouwwerunning
20077	BU-Rumpsterweg 16	Verkennd onderzoek NVN 5740	Nulsituatie
20078	BU-Rumpsterweg 16	Verkennd onderzoek NVN 5740	Nulsituatie
20079	BU-Rumpsterweg 17	Verkennd onderzoek NVN 5740	Transactie
65748	BU-Rumpsterweg 27	Verkennd onderzoek NVN 5740	Transactie
61854	BU-Rumpsterweg 31	Verkennd onderzoek NVN 5740	Nulsituatie
61866	BU-Rumpsterweg 31A	Nul situatieonderzoek	Bouwwerunning
65818	BU-Rumpsterweg 35	Nul situatieonderzoek	Nulsituatie
65748	BU-Rumpsterweg 35-37 (perceel 9)	Verkennd onderzoek NVN 5740	Transactie
73760	BU-Rumpsterweg 4	Verkennd onderzoek NVN 5740	bestemmingswijziging, VINEX, locatieontwikkeling
73916	BU-Rumpsterweg 4	Verkennd onderzoek NVN 5740	Nulsituatie
20074	BU-Rumpsterweg -ID 20074	Oriënterend bodemonderzoek	Nulsituatie
104060	BU-Rumpsterweg -ID 20074	Historisch onderzoek	ISV-programmering
20080	BU-Rumpsterweg -ID 20080	Verkennd onderzoek NVN 5740	Transactie
20081	BU-Rumpsterweg -ID 20081	Verkennd onderzoek NVN 5740	Transactie
20023	BU-Rumpsterweg ong. -ID 20023 (percelen 1 t/m 4)	Verkennd onderzoek NVN 5740	Transactie
62201	BU-Rumpsterweg ong. -ID 20023 (percelen 1 t/m 4)	Verkennd onderzoek NVN 5740	Transactie
62202	BU-Rumpsterweg ong. -ID 20023 (percelen 1 t/m 4)	Verkennd onderzoek NVN 5740	Transactie

20082	BU-Runnenburg 85	Verkennend onderzoek NVN 5740	Bouwvergunning
61842	BU-Runnenburg 9-11	Verkennend onderzoek NVN 5740	Bouwvergunning
66718	BU-Schoudermantel 15	Verkennend onderzoek NVN 5740	Bouwvergunning
66932	BU-Schoudermantel 15	Verkennend onderzoek NVN 5740	Bouwvergunning
66993	BU-Schoudermantel 15	Nul situatieonderzoek	Nulsituatie
66004	BU-Schoudermantel 15	Nader onderzoek	Voorgaand
20088	BU-Schoudermantel 17	Oriënterend bodemonderzoek	BOOT
66722	BU-Schoudermantel 2	Verkennend onderzoek NVN 5740	Transactie
66723	BU-Schoudermantel 2	Verkennend onderzoek NVN 5740	Transactie
20118	BU-Schoudermantel 29	Verkennend onderzoek NVN 5740	BOOT
20126	BU-Schoudermantel 33	Verkennend onderzoek NVN 5740	Bouwvergunning
73457	BU-Schoudermantel 37b	Nul situatieonderzoek	Nulsituatie
73729	BU-Schoudermantel 37b	Nader onderzoek	Vermoeden of melding verontreiniging
73790	BU-Schoudermantel 37b	Nader onderzoek	Vermoeden of melding verontreiniging
61835	BU-Schoudermantel 45	Verkennend onderzoek NVN 5740	Bouwvergunning
63405	BU-Schoudermantel 45	Nul situatieonderzoek	Nulsituatie
66795	BU-Schoudermantel 45	Historisch onderzoek	Vermoeden of melding verontreiniging
66796	BU-Schoudermantel 45	Verkennend onderzoek NVN 5740	Bouwvergunning
20089	BU-Schoudermantel 59	Verkennend onderzoek NVN 5740	Transactie
73998	BU-Schoudermantel 6	Bouwstoffenbesluit	Vermoeden of melding verontreiniging
20095	BU-Smalleweg 5	Nader onderzoek	Transactie
104080	BU-Smalleweg 5	Historisch onderzoek	ISV-programmering
20098	BU-Stationsweg 44	Verkennend onderzoek NVN 5740	Bouwvergunning
20099	BU-Stationsweg 47	Verkennend onderzoek NVN 5740	Transactie
20100	BU-Stationsweg 51	Verkennend onderzoek NVN 5740	Vermoeden of melding verontreiniging
20102	BU-Stationsweg 61	Verkennend onderzoek NVN 5740	Bouwvergunning
73701	BU-Van Beesdelaan 26	BOOT	Transactie
63407	BU-Van Hardenbroeklaan 21 (Anne Frankschool)	Verkennend onderzoek NVN 5740	bestemmingswijziging, VINEX, locatieontwikkeling
20012	BU-Vrumonaweg 2 (Vrumona)	Nader onderzoek	Nulsituatie
20125	BU-Vrumonaweg 2 (Vrumona)	Sanerings evaluatie	Voorgaand
62200	BU-Vrumonaweg 2 (Vrumona)	Saneringsplan	Voorgaand
20141	BU-Vrumonaweg -ID 20141	Verkennend onderzoek NVN 5740	Bouwvergunning

Tabel locaties (bodemonderzoeken, aanvullend)

NAAM	STRAAT	HUISNUMMER	HUISLETTER	TOE	HUISNUMM_1	HUISLTOEV	POSTCODE
BU-J.F. Kennedylaan 23	J F Kennedylaan	23			0		3981GA
BU-Rumpsterweg 27	BU-Rumpsterweg	27		+31	0		3981AK
BU-Arie van de Heuvelstraat 31	Arie van de Heuvelstraat	31			0		3981CT
BU-Burg. vd Weijerstraat -ID 20142	Burg. vd Weijerstraat	0			0		
BU-Dorpsstraat 1	Dorpsstraat	1			0		3981EA
BU-Dorpsstraat 29 -31	Dorpsstraat	29			31		3981EA
BU-Eendrachtstraat 21	Eendrachtstraat	21			0		3981ER
BU-Engweg 30	Engweg	30			0		3981WE
BU-Groeneweg 27	Groeneweg	27			0		3981CK
BU-IJssel De Schepperstraat 4	IJssel De Schepperstraat	4			0		3981EZ
BU-Kampweg -ID 20053	Kampweg	0			0		
BU-Koning Willem III straat 7	Kon Willem III-straat	7			0		3981BW
BU-Kosterijland 7	Kosterijland	7			0		3981AJ
BU-Maatschapslaan 5	Maatschapslaan	5			0		3981AV
BU-Maatschapslaan 59	Maatschapslaan	59			0		3981AV
BU-Molenweg 32-34	Molenweg	32			34		
BU-Molenweg 5	Molenweg	5			0		3981CA
BU-Prinses Beatrixstraat 23	Prinses Beatrixstraat	23			0		3981BG
BU-Provincialeweg -ID 20018	Provincialeweg	0			0		
BU-Provincialeweg 29	Provincialeweg	29			0		3981AL
BU-Provincialeweg 32 A	Provincialeweg	32 A			0		3981AP
BU-Provincialeweg 49	Provincialeweg	49			0		3981AM
BU-Provincialeweg 65	Provincialeweg	65			0		3981AM
BU-Provincialeweg 69 (Oskam)	Provincialeweg	69			0		3981AM
BU-Provincialeweg naast nr. 73	Provincialeweg	0		ONG	0		3981AM
BU-Regulierenring 15	Regulierenring	15			0		3981LA
BU-Regulierenring 8 -12	Regulierenring	8			12		3981LB
BU-Rumpsterweg (RWZI)	Rumpsterweg	1			0		3981AK
BU-Rumpsterweg -ID 20080	Rumpsterweg	0			0		3981AK
BU-Rumpsterweg -ID 20081	Rumpsterweg	0			0		3981AK
BU-Rumpsterweg 15	Rumpsterweg	15			0		3981AK
BU-Rumpsterweg 16	Rumpsterweg	16			0		3981AK
BU-Rumpsterweg 35-37 (perceel 9)	Rumpsterweg	35			37		3981AK
BU-Rumpsterweg 4	Rumpsterweg	4			0		
BU-Rumpsterweg ong. -ID 20023 (percelen 1 t/m 4)	Rumpsterweg	0		ONG	0		3981AK

BU-Runnenburg 65	Runnenburg	65	0	3981AZ
BU-Runnenburg 9-11	Runnenburg	9	11	3981AZ
BU-Schoudermantel 15	Schoudermantel	15	0	3981AE
BU-Schoudermantel 17	Schoudermantel	17	0	3981AE
BU-Schoudermantel 2	Schoudermantel	2	0	3981AH
BU-Schoudermantel 29	Schoudermantel	29	0	3981AE
BU-Schoudermantel 33	Schoudermantel	33	0	3981AE
BU-Schoudermantel 37b	Schoudermantel	37 B	0	
BU-Schoudermantel 45	Schoudermantel	45	0	3981AG
BU-Schoudermantel 59	Schoudermantel	59	0	3981AG
BU-Smalleweg 21-23	Smalleweg	21	23	3981EE
BU-Stationsweg 47	Stationsweg	47	0	3981AB
BU-Stationsweg 51	Stationsweg	51	0	3981AB
BU-Stationsweg 61	Stationsweg	61	0	3981AB
BU-Van Beesdelaan 26	Van Beesdelaan	26	0	3981ED
BU-Van Hardenbroeklaan 21 (Anne Frankschool)	Van Hardenbroeklaan	21	0	3981EN
BU-Vrumonaweg -ID 20141	Vrumonaweg	0	0	
BU-Maatschapslaam ong. (vm. nr 16)	Maatschapslaam	61	0	3981AW
BU-Stationsweg 9-11	Stationsweg	9	11	3981AA
BU-Kosterijland 8 (parkeerterrein)	Kosterijland	8	0	3981AJ
BU-Provincialeweg 56	Provincialeweg 56	56	0	3981AR
BU-Regulierenring 1	Regulierenring	1	0	3980CD
BU-Rumpsterweg 35	Rumpsterweg	35	0	3981AK
BU-IJssel de Schepperstraat 3	IJssel de Schepperstraat	3	0	
BU-Pastoor Heggelaan 6	Pastoor Heggelaan	6	0	3981GJ
BU-Provincialeweg 62	Provincialeweg	62	0	
BU-Rumpsterweg 6	Rumpsterweg	6	0	3981AK
BU-Camminghalaan 25 / Boslaan 3 (Scholeneiland)	Camminghalaan	25	0	3981GD
BU-Kosterijland 8	Kosterijland	8	0	3981AJ
BU-Regulierenring 3	Regulierenring	3	0	3981LA
BU-Rijnzichtlaan 20 A	Rijnzichtlaan	20 A	0	3981BT
BU-Rumpsterweg -ID 20074	Rumpsterweg	0	0	3981AK
BU-Rumpsterweg 17	Rumpsterweg	17	0	3981AK
BU-Rumpsterweg 31	Rumpsterweg	31	0	3981AK

BU-Rumpsterweg 31A	Rumpsterweg	31 A	0	3981AK
BU-Smalleweg 5	Smalleweg	5	0	3981EE
BU-Stationsweg 44	Stationsweg	44	0	3981AD
BU-Vrumonaweg 2 (Vrumona)	Vrumonaweg	2	0	3981HT
BU-Rijnzichtlaan 28	Rijnzichtlaan	28	0	
BU-Provincialeweg 1a	Provincialeweg	1 A	0	3981AL
BU-Schoudermantel 6	Schoudermantel	6	0	
BU-Schoudermantel 15	Schoudermantel	15		3981AE
BU-J.F. Kennedylaan 23	J F Kennedylaan	23		3981GA
BU-IJssel De Schepperstraat 4	IJssel De Schepperstraat	4		3981EZ
BU-Van Hardenbroeklaan 21 (Anne Frankschool)	Van Hardenbroeklaan	21		3981EN
BU-Camminghalaan 25 / Boslaan 3 (Scholeneiland)	Camminghalaan	25		3981GD
BU-Pastoor Heggelaan 6	Pastoor Heggelaan	6		3981GJ

PLAATS	Vervolgactie	Status	Status locatie
Bunnik	starten sanering	Ernstig, urgentie niet bepaald	Pot. ernstig en urgent
Bunnik	voldoende onderzocht en/of gesaneerd	Ernstig, urgentie niet bepaald	Pot. ernstig en urgent
Bunnik	voldoende onderzocht en/of gesaneerd	Niet ernstig	
Bunnik	voldoende onderzocht en/of gesaneerd	Niet ernstig	
Bunnik	voldoende onderzocht en/of gesaneerd	Niet ernstig	
Bunnik	voldoende onderzocht en/of gesaneerd	Niet ernstig	
Bunnik	voldoende onderzocht en/of gesaneerd	Niet ernstig	Pot. verontreinigd
Bunnik	voldoende onderzocht en/of gesaneerd	Niet ernstig	
Bunnik	voldoende onderzocht en/of gesaneerd	Niet ernstig	
Bunnik	voldoende onderzocht en/of gesaneerd	Niet ernstig	
Bunnik	voldoende onderzocht en/of gesaneerd	Niet ernstig	Pot. verontreinigd
Bunnik	voldoende onderzocht en/of gesaneerd	Niet ernstig	Niet verontreinigd
Bunnik	opstellen SP	Niet ernstig	
Bunnik	voldoende onderzocht en/of gesaneerd	Niet ernstig	Pot. verontreinigd
Bunnik	voldoende onderzocht en/of gesaneerd	Niet ernstig	Pot. verontreinigd
Bunnik	voldoende onderzocht en/of gesaneerd	Niet ernstig	
Bunnik	voldoende onderzocht en/of gesaneerd	Niet ernstig	Pot. verontreinigd
Bunnik	voldoende onderzocht en/of gesaneerd	Niet ernstig	Pot. verontreinigd
Bunnik	voldoende onderzocht en/of gesaneerd	Niet ernstig	
Bunnik	voldoende onderzocht en/of gesaneerd	Niet ernstig	Pot. ernstig en urgent
Bunnik	voldoende onderzocht en/of gesaneerd	Niet ernstig	
Bunnik	voldoende onderzocht en/of gesaneerd	Niet ernstig	Pot. ernstig, niet urgent
Bunnik	voldoende onderzocht en/of gesaneerd	Niet ernstig	Pot. ernstig en urgent
Bunnik	voldoende onderzocht en/of gesaneerd	Niet ernstig	
Bunnik	voldoende onderzocht en/of gesaneerd	Niet ernstig	Pot. verontreinigd
Bunnik	voldoende onderzocht en/of gesaneerd	Niet ernstig	
Bunnik	voldoende onderzocht en/of gesaneerd	Niet ernstig	Pot. ernstig en urgent
Bunnik	voldoende onderzocht en/of gesaneerd	Niet ernstig	

Bunnik	voldoende onderzocht en/of gesaneerd	Niet ernstig	
Bunnik	voldoende onderzocht en/of gesaneerd	Niet ernstig	Pot. verontreinigd
Bunnik	voldoende onderzocht en/of gesaneerd	Niet ernstig	Pot. ernstig, niet urgent
Bunnik	voldoende onderzocht en/of gesaneerd	Niet ernstig	Pot. verontreinigd
Bunnik	voldoende onderzocht en/of gesaneerd	Niet ernstig	Pot. verontreinigd
Bunnik	voldoende onderzocht en/of gesaneerd	Niet ernstig	Pot. verontreinigd
Bunnik	voldoende onderzocht en/of gesaneerd	Niet ernstig	Pot. ernstig, niet urgent
Bunnik	voldoende onderzocht en/of gesaneerd	Niet ernstig	Pot. ernstig, niet urgent
Bunnik	voldoende onderzocht en/of gesaneerd	Niet ernstig	
Bunnik	voldoende onderzocht en/of gesaneerd	Niet ernstig	Pot. ernstig, niet urgent
Bunnik	voldoende onderzocht en/of gesaneerd	Niet ernstig	
Bunnik	voldoende onderzocht en/of gesaneerd	Niet ernstig	Pot. verontreinigd
Bunnik	voldoende onderzocht en/of gesaneerd	Niet ernstig	
BUNNIK	voldoende onderzocht	niet ernstig, licht tot matig verontreinigd	Pot. ernstig en urgent
BUNNIK	voldoende onderzocht	niet ernstig, licht tot matig verontreinigd	Pot. ernstig, niet urgent
BUNNIK	voldoende onderzocht	Niet verontreinigd	
Bunnik	voldoende onderzocht en/of gesaneerd	Niet verontreinigd	Pot. verontreinigd
Bunnik	voldoende onderzocht en/of gesaneerd	Niet verontreinigd	Pot. ernstig, niet urgent
Bunnik	voldoende onderzocht en/of gesaneerd	Niet verontreinigd	Pot. verontreinigd
Bunnik	voldoende onderzocht en/of gesaneerd	Pot. verontreinigd	Pot. ernstig en urgent
Bunnik	voldoende onderzocht en/of gesaneerd	Pot. verontreinigd	Pot. ernstig en urgent
Bunnik	voldoende onderzocht en/of gesaneerd	Pot. verontreinigd	Pot. verontreinigd
Bunnik	uitvoeren OO	Potentieel Ernstig	Pot. ernstig en urgent
Bunnik	uitvoeren NO	Potentieel Ernstig	Pot. ernstig, niet urgent
Bunnik	Uitvoeren historisch onderzoek	Potentieel Ernstig	Pot. ernstig, niet urgent
Bunnik	Uitvoeren historisch onderzoek	Potentieel Ernstig	Pot. ernstig, niet urgent
Bunnik	uitvoeren OO	Potentieel Ernstig	Pot. ernstig, niet urgent
Bunnik	uitvoeren OO	Potentieel Ernstig	Pot. ernstig en urgent
Bunnik	uitvoeren aanvullend onderzoek	Potentieel Ernstig	Pot. ernstig, niet urgent

Bunnik	Uitvoeren aanvullend OO	Potentieel Ernstig	Pot. verontreinigd
Bunnik	Uitvoeren aanvullend NO	Potentieel Ernstig	Pot. ernstig, niet urgent
Bunnik	uitvoeren NO	Potentieel Ernstig	
Bunnik	uitvoeren OO	Potentieel Ernstig	Pot. ernstig en urgent
Bunnik	uitvoeren OO	Potentieel Ernstig en Urgent	Pot. ernstig en urgent
Bunnik			
Bunnik	voldoende onderzocht en/of gesaneerd	Niet ernstig	Pot. ernstig, niet urgent
Bunnik	starten sanering	Ernstig, urgentie niet bepaald	Pot. ernstig en urgent
Bunnik	voldoende onderzocht en/of gesaneerd	Niet ernstig	
Bunnik	voldoende onderzocht en/of gesaneerd	Niet ernstig	
Bunnik	uitvoeren OO	Potentieel Ernstig	Pot. ernstig en urgent
Bunnik	voldoende onderzocht en/of gesaneerd	Pot. verontreinigd	

Wbb locaties

wbb_code	Locatiennaam	Straat	huisnr	Plaats	Status	Vervolg
UT031201114	PreHO Ambachtsring	Ambachtsring	99999	Bunnik	Potentieel ernstig	Uitvoeren historisch onderzoek
UT031200174	PreHO ARIE VAN DE HEUVELSTRAAT	Arie van de Heuvelstraat	14	Bunnik	Potentieel ernstig	Uitvoeren historisch onderzoek
UT031200169	PreHO ARIE VAN DE HEUVELSTRAAT	Arie van de Heuvelstraat	15	Bunnik	Potentieel ernstig	Uitvoeren historisch onderzoek
UT031200175	PreHO ARIE VAN DE HEUVELSTRAAT	Arie van de Heuvelstraat	16	Bunnik	Potentieel ernstig	Uitvoeren historisch onderzoek
UT031200170	PreHO ARIE VAN DE HEUVELSTRAAT	Arie van de Heuvelstraat	19	Bunnik	Potentieel ernstig	Uitvoeren historisch onderzoek
UT031200171	PreHO ARIE VAN DE HEUVELSTRAAT	Arie van de Heuvelstraat	4	Bunnik	Potentieel ernstig	Uitvoeren historisch onderzoek
UT031200172	PreHO ARIE VAN DE HEUVELSTRAAT	Arie van de Heuvelstraat	6	Bunnik	Potentieel ernstig	Uitvoeren historisch onderzoek
UT031200173	PreHO ARIE VAN DE HEUVELSTRAAT	Arie van de Heuvelstraat	8	Bunnik	Potentieel ernstig	Uitvoeren historisch onderzoek
UT031200167	PreHO ARIE VAN DE HEUVELSTRAAT	Arie van de Heuvelstraat	9	Bunnik	Potentieel ernstig	Uitvoeren historisch onderzoek
UT031200180	PreHO BURG. VD WEIJERSTRAAT	burg. Vd Weijerstraat	11	Bunnik	Potentieel ernstig	Uitvoeren historisch onderzoek
UT031200181	PreHO BURG. VD WEIJERSTRAAT	burg. Vd Weijerstraat	13	Bunnik	Potentieel ernstig	Uitvoeren historisch onderzoek
UT031200184	PreHO BURG. VD WEIJERSTRAAT	burg. Vd Weijerstraat	16	Bunnik	Potentieel ernstig	Uitvoeren historisch onderzoek
UT031200185	PreHO BURG. VD WEIJERSTRAAT	burg. Vd Weijerstraat	20	Bunnik	Potentieel ernstig	Uitvoeren historisch onderzoek
UT031200178	PreHO BURG. VD WEIJERSTRAAT	burg. Vd Weijerstraat	7	Bunnik	Potentieel ernstig	Uitvoeren historisch onderzoek
UT031200188	PreHO BURG. VD WEIJERSTRAAT	burg. Vd Weijerstraat	82	Bunnik	Potentieel ernstig	Uitvoeren historisch onderzoek
UT031200179	PreHO BURG. VD WEIJERSTRAAT	burg. Vd Weijerstraat	9	Bunnik	Potentieel ernstig	Uitvoeren historisch onderzoek
UT031200195	PreHO CAMMINGHALAAN	CAMMINGHALAAN	26	Bunnik	Potentieel ernstig	Uitvoeren historisch onderzoek
UT031200192	PreHO CAMMINGHALAAN	CAMMINGHALAAN	6	Bunnik	Potentieel ernstig	Uitvoeren historisch onderzoek
UT031200198	PreHO DEKEN HEINENSTRAAT	DEKEN HEINENSTRAAT	7	Bunnik	Potentieel ernstig	Uitvoeren historisch onderzoek
UT031200199	PreHO DEKEN HEINENSTRAAT	DEKEN HEINENSTRAAT	8	Bunnik	Potentieel ernstig	Uitvoeren historisch onderzoek
UT031200207	PreHO DORPSSTRAAT	DORPSSTRAAT	25	Bunnik	Potentieel ernstig	Uitvoeren historisch onderzoek
UT031200028	Dorpsstraat 33	Dorpsstraat	33	Bunnik	Ernstig, urgentie niet bepaald	Registratie restverontreiniging
UT031200203	PreHO DORPSSTRAAT	DORPSSTRAAT	99999	Bunnik	Potentieel ernstig	Uitvoeren historisch onderzoek
UT031200214	PreHO DS PASMASTRAAT	DS Pasmastraat	1	Bunnik	Potentieel ernstig	Uitvoeren historisch onderzoek
UT031200218	PreHO DS PASMASTRAAT	DS Pasmastraat	13	Bunnik	Potentieel ernstig	Uitvoeren historisch onderzoek
UT031200227	PreHO DS PASMASTRAAT	DS Pasmastraat	14	Bunnik	Potentieel ernstig	Uitvoeren historisch onderzoek
UT031200219	PreHO DS PASMASTRAAT	DS Pasmastraat	15	Bunnik	Potentieel ernstig	Uitvoeren historisch onderzoek
UT031200220	PreHO DS PASMASTRAAT	DS Pasmastraat	17	Bunnik	Potentieel ernstig	Uitvoeren historisch onderzoek
UT031200228	PreHO DS PASMASTRAAT	DS Pasmastraat	18	Bunnik	Potentieel ernstig	Uitvoeren historisch onderzoek
UT031200224	PreHO DS PASMASTRAAT	DS Pasmastraat	2	Bunnik	Potentieel ernstig	Uitvoeren historisch onderzoek
UT031200229	PreHO DS PASMASTRAAT	DS Pasmastraat	22	Bunnik	Potentieel ernstig	Uitvoeren historisch onderzoek
UT031200223	PreHO DS PASMASTRAAT	DS Pasmastraat	23	Bunnik	Potentieel ernstig	Uitvoeren historisch onderzoek
UT031200230	PreHO DS PASMASTRAAT	DS Pasmastraat	24	Bunnik	Potentieel ernstig	Uitvoeren historisch onderzoek
UT031200215	PreHO DS PASMASTRAAT	DS Pasmastraat	3	Bunnik	Potentieel ernstig	Uitvoeren historisch onderzoek
UT031200225	PreHO DS PASMASTRAAT	DS Pasmastraat	4	Bunnik	Potentieel ernstig	Uitvoeren historisch onderzoek
UT031200216	PreHO DS PASMASTRAAT	DS Pasmastraat	5	Bunnik	Potentieel ernstig	Uitvoeren historisch onderzoek
UT031200226	PreHO DS PASMASTRAAT	DS Pasmastraat	8	Bunnik	Potentieel ernstig	Uitvoeren historisch onderzoek
UT031201085	PreHO Ds vd Kraanplantsoen	Ds vd Kraanplantsoen	99999	Bunnik	Potentieel ernstig	Uitvoeren historisch onderzoek
UT031201120	PreHO Ds vd Kraanplantsoen	Ds vd Kraanplantsoen	99999	Bunnik	Potentieel ernstig	Uitvoeren historisch onderzoek
UT031200232	PreHO EENDRACHTSTRAAT	eendrachtstraat	11	Bunnik	Potentieel ernstig	Uitvoeren historisch onderzoek
UT031200231	PreHO EENDRACHTSTRAAT	eendrachtstraat	5	Bunnik	Potentieel ernstig	Uitvoeren historisch onderzoek
UT031200239	PreHO ENGWEG	Engweg	1	Bunnik	Potentieel ernstig	Uitvoeren historisch onderzoek
UT031200247	PreHO ENGWEG	Engweg	10	Bunnik	Potentieel ernstig	Uitvoeren historisch onderzoek
UT031200242	PreHO ENGWEG	Engweg	11	Bunnik	Potentieel ernstig	Uitvoeren historisch onderzoek
UT031200243	PreHO ENGWEG	Engweg	15	Bunnik	Potentieel ernstig	Uitvoeren historisch onderzoek
UT031200244	PreHO ENGWEG	Engweg	2	Bunnik	Potentieel ernstig	Uitvoeren historisch onderzoek
UT031200248	PreHO ENGWEG	Engweg	22	Bunnik	Potentieel ernstig	Uitvoeren historisch onderzoek
UT031200249	PreHO ENGWEG	Engweg	24	Bunnik	Potentieel ernstig	Uitvoeren historisch onderzoek

wbb_code	Locatiennaam	Straat	huisnr	Plaats	Status	Vervolg
UT031200250	PreHO ENGWEG	Engweg	26	Bunnik	Potentieel ernstig	Uitvoeren historisch onderzoek
UT031200251	PreHO ENGWEG	Engweg	28	Bunnik	Potentieel ernstig	Uitvoeren historisch onderzoek
UT031200240	PreHO ENGWEG	Engweg	3	Bunnik	Potentieel ernstig	Uitvoeren historisch onderzoek
UT031200252	PreHO ENGWEG	Engweg	32	Bunnik	Potentieel ernstig	Uitvoeren historisch onderzoek
UT031200245	PreHO ENGWEG	Engweg	4	Bunnik	Potentieel ernstig	Uitvoeren historisch onderzoek
UT031200241	PreHO ENGWEG	Engweg	5	Bunnik	Potentieel ernstig	Uitvoeren historisch onderzoek
UT031200023	Engweg 7	Engweg	7	Bunnik	Niet ernstig, licht tot matig verontreinigd	Voldoende onderzocht
UT031200246	PreHO ENGWEG	Engweg	8	Bunnik	Potentieel ernstig	Uitvoeren historisch onderzoek
UT031201124	PreHO Engweg	Engweg	99999	Bunnik	Potentieel ernstig	Uitvoeren historisch onderzoek
UT031201110	PreHO Gildenring	Gildenring	99999	Bunnik	Potentieel ernstig	Uitvoeren historisch onderzoek
UT031201109	PreHO Gildenring	Gildenring	99999	Bunnik	Potentieel ernstig	Uitvoeren historisch onderzoek
UT031200052	NS-emplacement	Groeneweg	0	Bunnik	ernstig, geen spoed	Uitvoeren nader onderzoek
UT031200068	Groeneweg 1-5	Groeneweg	1	Bunnik	Niet ernstig, licht tot matig verontreinigd	Uitvoeren historisch onderzoek
UT031200025	Groeneweg 1-5 (tankstation)	Groeneweg	1	Bunnik	Ernstig, urgentie niet bepaald	Voldoende onderzocht
UT031200265	PreHO GROENEWEG	Groeneweg	108	Bunnik	Potentieel ernstig	Uitvoeren historisch onderzoek
UT031200002	Dravo-Groeneweg 150 eo	Groeneweg	150	Bunnik	Ernstig, geen risico's bepaald	-
UT031200077	Groeneweg 164 tankplaats	Groeneweg	164	Bunnik	Zorgplichtgeval / Ongewoon voorval	Voldoende gesaneerd
UT031200008	Groeneweg 164	Groeneweg	164	Bunnik	Potentieel ernstig	Uitvoeren nader onderzoek
UT031200003	Boekhout (sloot Groeneweg 164)	Groeneweg	164	Bunnik	Niet ernstig, licht tot matig verontreinigd	Voldoende onderzocht
UT031202000	Groeneweg 164	Groeneweg	164	Bunnik	ernstig, geen spoed	Voldoende onderzocht
UT031200268	PreHO GROENEWEG	Groeneweg	170	Bunnik	Potentieel ernstig	Uitvoeren historisch onderzoek
UT031200061	Groeneweg 27	Groeneweg	27	Bunnik	Potentieel ernstig	Uitvoeren nader onderzoek
UT031200042	Het Slot 2	Het Slot	2	Bunnik	ernstig, geen spoed	Opstellen saneringsplan
UT031201104	PreHO Hoenderiklaan	Hoenderiklaan	99999	Bunnik	Potentieel ernstig	Uitvoeren historisch onderzoek
UT031200290	PreHO HUIB VAN DE VECHTLAAN	HUIB VAN DE VECHTLAAN	2	Bunnik	Potentieel ernstig	Uitvoeren historisch onderzoek
UT031200294	PreHO HUIB VAN DE VECHTLAAN	HUIB VAN DE VECHTLAAN	24	Bunnik	Potentieel ernstig	Uitvoeren historisch onderzoek
UT031200288	PreHO HUIB VAN DE VECHTLAAN	HUIB VAN DE VECHTLAAN	27	Bunnik	Potentieel ernstig	Uitvoeren historisch onderzoek
UT031200289	PreHO HUIB VAN DE VECHTLAAN	HUIB VAN DE VECHTLAAN	29	Bunnik	Potentieel ernstig	Uitvoeren historisch onderzoek
UT031200292	PreHO HUIB VAN DE VECHTLAAN	HUIB VAN DE VECHTLAAN	4	Bunnik	Potentieel ernstig	Uitvoeren historisch onderzoek
UT031200292	PreHO HUIB VAN DE VECHTLAAN	HUIB VAN DE VECHTLAAN	4	BUNNIK	Potentieel ernstig	Uitvoeren historisch onderzoek
UT031200297	PreHO IJSSEL DE SCHEPPERSTRAAT	IJSSEL DE SCHEPPERSTRAAT	11	Bunnik	Potentieel ernstig	Uitvoeren historisch onderzoek
UT031200296	PreHO IJSSEL DE SCHEPPERSTRAAT	IJSSEL DE SCHEPPERSTRAAT	3	Bunnik	Potentieel urgent	Uitvoeren historisch onderzoek
UT031201084	PreHO J F Kennedylaan	J F Kennedylaan	99999	Bunnik	Potentieel ernstig	Uitvoeren historisch onderzoek
UT031200062	Kampweg (sloot)	Kampweg	0	Bunnik	Potentieel ernstig	Uitvoeren sanering
UT031200309	PreHO KERKPAD	KERKPAD	2	Bunnik	Potentieel ernstig	Uitvoeren historisch onderzoek
UT031200320	PreHO KON WILLEM III-STRAAT	KON WILLEM III-STRAAT	11	Bunnik	Potentieel ernstig	Uitvoeren historisch onderzoek
UT031200321	PreHO KON WILLEM III-STRAAT	KON WILLEM III-STRAAT	2	Bunnik	Potentieel ernstig	Uitvoeren historisch onderzoek
UT031200322	PreHO KON WILLEM III-STRAAT	KON WILLEM III-STRAAT	4	Bunnik	Potentieel ernstig	Uitvoeren historisch onderzoek
UT031200335	PreHO KONINGIN EMMASTRAAT	koningin Emmastraat	14	Bunnik	Potentieel ernstig	Uitvoeren historisch onderzoek
UT031200329	PreHO KONINGIN EMMASTRAAT	koningin Emmastraat	19	Bunnik	Potentieel ernstig	Uitvoeren historisch onderzoek
UT031200333	PreHO KONINGIN EMMASTRAAT	koningin Emmastraat	2	Bunnik	Potentieel ernstig	Uitvoeren historisch onderzoek
UT031200331	PreHO KONINGIN EMMASTRAAT	koningin Emmastraat	29	Bunnik	Potentieel ernstig	Uitvoeren historisch onderzoek
UT031200332	PreHO KONINGIN EMMASTRAAT	koningin Emmastraat	31	Bunnik	Potentieel ernstig	Uitvoeren historisch onderzoek
UT031200326	PreHO KONINGIN EMMASTRAAT	koningin Emmastraat	5	Bunnik	Potentieel ernstig	Uitvoeren historisch onderzoek
UT031200338	PreHO KONINGIN EMMASTRAAT	koningin Emmastraat	58	Bunnik	Potentieel ernstig	Uitvoeren historisch onderzoek
UT031200327	PreHO KONINGIN EMMASTRAAT	koningin Emmastraat	9	Bunnik	Potentieel ernstig	Uitvoeren historisch onderzoek
UT031200325	PreHO KONINGIN EMMASTRAAT	koningin Emmastraat	99999	Bunnik	Potentieel ernstig	Uitvoeren historisch onderzoek
UT031200343	PreHO KONINGIN JULIANALAAN	koningin Julianalaan	11	Bunnik	Potentieel ernstig	Uitvoeren historisch onderzoek

wbb_code	Locatiennaam	Straat	huisnr	Plaats	Status	Vervolg
UT031200346	PreHO KONINGIN JULIANALAAN	koningin Julianalaan	16	Bunnik	Potentieel ernstig	Uitvoeren historisch onderzoek
UT031200347	PreHO KONINGIN JULIANALAAN	koningin Julianalaan	18	Bunnik	Potentieel ernstig	Uitvoeren historisch onderzoek
UT031200344	PreHO KONINGIN JULIANALAAN	koningin Julianalaan	2	Bunnik	Potentieel ernstig	Uitvoeren historisch onderzoek
UT031200348	PreHO KONINGIN JULIANALAAN	koningin Julianalaan	20	Bunnik	Potentieel ernstig	Uitvoeren historisch onderzoek
UT031200349	PreHO KONINGIN JULIANALAAN	koningin Julianalaan	22	Bunnik	Potentieel ernstig	Uitvoeren historisch onderzoek
UT031200350	PreHO KONINGIN JULIANALAAN	koningin Julianalaan	24	Bunnik	Potentieel ernstig	Uitvoeren historisch onderzoek
UT031200351	PreHO KONINGIN JULIANALAAN	koningin Julianalaan	26	Bunnik	Potentieel ernstig	Uitvoeren historisch onderzoek
UT031200352	PreHO KONINGIN JULIANALAAN	koningin Julianalaan	28	Bunnik	Potentieel ernstig	Uitvoeren historisch onderzoek
UT031200353	PreHO KONINGIN JULIANALAAN	koningin Julianalaan	32	Bunnik	Potentieel ernstig	Uitvoeren historisch onderzoek
UT031200354	PreHO KONINGIN JULIANALAAN	koningin Julianalaan	34	Bunnik	Potentieel ernstig	Uitvoeren historisch onderzoek
UT031200356	PreHO KONINGIN JULIANALAAN	koningin Julianalaan	38	Bunnik	Potentieel ernstig	Uitvoeren historisch onderzoek
UT031200357	PreHO KONINGIN JULIANALAAN	koningin Julianalaan	44	Bunnik	Potentieel ernstig	Uitvoeren historisch onderzoek
UT031200342	PreHO KONINGIN JULIANALAAN	koningin Julianalaan	9	Bunnik	Potentieel ernstig	Uitvoeren historisch onderzoek
UT031201125	PreHO Koningin Julianalaan	Koningin Julianalaan	99999	Bunnik	Potentieel ernstig	Uitvoeren historisch onderzoek
UT031200310	PreHO KON WILHELMINA STRAAT	Koningin Wilhelminastraat	1	Bunnik	Potentieel ernstig	Uitvoeren historisch onderzoek
UT031200314	PreHO KON WILHELMINA STRAAT	Koningin Wilhelminastraat	11	Bunnik	Potentieel ernstig	Uitvoeren historisch onderzoek
UT031200315	PreHO KON WILHELMINA STRAAT	Koningin Wilhelminastraat	13	Bunnik	Potentieel ernstig	Uitvoeren historisch onderzoek
UT031200316	PreHO KON WILHELMINA STRAAT	Koningin Wilhelminastraat	17	Bunnik	Potentieel ernstig	Uitvoeren historisch onderzoek
UT031200317	PreHO KON WILHELMINA STRAAT	Koningin Wilhelminastraat	20	Bunnik	Potentieel ernstig	Uitvoeren historisch onderzoek
UT031200311	PreHO KON WILHELMINA STRAAT	Koningin Wilhelminastraat	6	Bunnik	Potentieel ernstig	Uitvoeren historisch onderzoek
UT031201112	PreHO Koperslagershoek	Koperslagershoek	99999	Bunnik	Potentieel ernstig	Uitvoeren historisch onderzoek
UT031200010	Motocestoweg, Kosterijland 1	Kosterijland	1	Bunnik	Urgent, sanering binnen 4 jaar	Registratie restverontreiniging
UT031200033	Kosterijland 1(garage)	Kosterijland	1	Bunnik	Potentieel ernstig	Uitvoeren historisch onderzoek
UT031200364	PreHO KOSTERIJLAND	Kosterijland	40	Bunnik	Potentieel ernstig	Uitvoeren historisch onderzoek
UT031200145	Kosterijland 8	Kosterijland	8	Bunnik	Niet ernstig	Voldoende gesaneerd
UT031201249	PreHO Kosterijland	Kosterijland	99999	Bunnik	Potentieel ernstig	Uitvoeren historisch onderzoek
UT031200366	PreHO LANGSTRAAT	Langstraat	1	Bunnik	Potentieel ernstig	Uitvoeren historisch onderzoek
UT031200369	PreHO LANGSTRAAT	Langstraat	19	Bunnik	Potentieel ernstig	Uitvoeren historisch onderzoek
UT031200032	Langstraat 4,6,8	Langstraat	6	Bunnik	Ernstig, urgentie niet bepaald	Registratie restverontreiniging
UT031200368	PreHO LANGSTRAAT	Langstraat	7	Bunnik	Potentieel urgent	Uitvoeren historisch onderzoek
UT031201111	PreHO Lokhorstlaan	Lokhorstlaan	99999	Bunnik	Potentieel ernstig	Uitvoeren historisch onderzoek
UT031200376	PreHO MAATSCHAPSLAAN	Maatschapslaan	21	Bunnik	Potentieel ernstig	Uitvoeren historisch onderzoek
UT031200383	PreHO MAATSCHAPSLAAN	Maatschapslaan	32	Bunnik	Potentieel ernstig	Uitvoeren historisch onderzoek
UT031200381	PreHO MAATSCHAPSLAAN	Maatschapslaan	4	Bunnik	Potentieel ernstig	Uitvoeren historisch onderzoek
UT031200379	PreHO MAATSCHAPSLAAN	Maatschapslaan	45	Bunnik	Potentieel ernstig	Uitvoeren historisch onderzoek
UT031200375	PreHO MAATSCHAPSLAAN	Maatschapslaan	5	Bunnik	Potentieel urgent	Uitvoeren historisch onderzoek
UT031200380	PreHO MAATSCHAPSLAAN	Maatschapslaan	53	Bunnik	Potentieel urgent	Uitvoeren historisch onderzoek
UT031200374	PreHO MAATSCHAPSLAAN	Maatschapslaan	99999	Bunnik	Potentieel urgent	Uitvoeren historisch onderzoek
UT031201113	PreHO Marskramersbaan	Marskramersbaan	99999	Bunnik	Potentieel ernstig	Uitvoeren historisch onderzoek
UT031200391	PreHO MOLENWEG	Molenweg	12	Bunnik	Potentieel ernstig	Uitvoeren historisch onderzoek
UT031200015	Molenweg 22	Molenweg	22	Bunnik	Ernstig, urgentie niet bepaald	Registratie restverontreiniging
UT031200069	Molenweg 22 (garage)	Molenweg	22	Bunnik	Potentieel ernstig	Uitvoeren historisch onderzoek
UT031200396	PreHO MOLENWEG	Molenweg	38	Bunnik	Potentieel ernstig	Uitvoeren historisch onderzoek
UT031200397	PreHO NASSAU STRAAT	Nassastraat	1	Bunnik	Potentieel ernstig	Uitvoeren historisch onderzoek
UT031200398	PreHO NASSAU STRAAT	Nassastraat	4	Bunnik	Potentieel ernstig	Uitvoeren historisch onderzoek
UT031200399	PreHO NASSAU STRAAT	Nassastraat	6	Bunnik	Potentieel ernstig	Uitvoeren historisch onderzoek
UT031201031	PreHO NIET ACTUEEL	NIET ACTUEEL	99999	Werkhoven	Potentieel ernstig	Uitvoeren historisch onderzoek
UT031201121	PreHO Pastoor Heggelaan	Pastoor Heggelaan	99999	Bunnik	Potentieel ernstig	Uitvoeren historisch onderzoek

wbb_code	Locatiennaam	Straat	huisnr	Plaats	Status	Vervolg
UT031200434	PreHO PRINS HENDRIKSTRAAT	Prind Hendrikstraat	13	Bunnik	Potentieel ernstig	Uitvoeren historisch onderzoek
UT031200435	PreHO PRINS HENDRIKSTRAAT	Prind Hendrikstraat	15	Bunnik	Potentieel ernstig	Uitvoeren historisch onderzoek
UT031200436	PreHO PRINS HENDRIKSTRAAT	Prind Hendrikstraat	19	Bunnik	Potentieel ernstig	Uitvoeren historisch onderzoek
UT031200429	PreHO PRINS HENDRIKSTRAAT	Prind Hendrikstraat	2	Bunnik	Potentieel ernstig	Uitvoeren historisch onderzoek
UT031200430	PreHO PRINS HENDRIKSTRAAT	Prind Hendrikstraat	4	Bunnik	Potentieel ernstig	Uitvoeren historisch onderzoek
UT031200431	PreHO PRINS HENDRIKSTRAAT	Prind Hendrikstraat	6	Bunnik	Potentieel ernstig	Uitvoeren historisch onderzoek
UT031200432	PreHO PRINS HENDRIKSTRAAT	Prind Hendrikstraat	8	Bunnik	Potentieel ernstig	Uitvoeren historisch onderzoek
UT031200433	PreHO PRINS HENDRIKSTRAAT	Prind Hendrikstraat	9	Bunnik	Potentieel ernstig	Uitvoeren historisch onderzoek
UT031200417	PreHO PRINS BERNHARDSTRAAT	Prins Bernardstraat	11	Bunnik	Potentieel ernstig	Uitvoeren historisch onderzoek
UT031200418	PreHO PRINS BERNHARDSTRAAT	Prins Bernardstraat	13	Bunnik	Potentieel ernstig	Uitvoeren historisch onderzoek
UT031200425	PreHO PRINS BERNHARDSTRAAT	Prins Bernardstraat	14	Bunnik	Potentieel ernstig	Uitvoeren historisch onderzoek
UT031200419	PreHO PRINS BERNHARDSTRAAT	Prins Bernardstraat	15	Bunnik	Potentieel ernstig	Uitvoeren historisch onderzoek
UT031200421	PreHO PRINS BERNHARDSTRAAT	Prins Bernardstraat	41	Bunnik	Potentieel ernstig	Uitvoeren historisch onderzoek
UT031200422	PreHO PRINS BERNHARDSTRAAT	Prins Bernardstraat	49	Bunnik	Potentieel ernstig	Uitvoeren historisch onderzoek
UT031200424	PreHO PRINS BERNHARDSTRAAT	Prins Bernardstraat	8	Bunnik	Potentieel ernstig	Uitvoeren historisch onderzoek
UT031200437	PreHO PRINSES BEATRIXSTRAAT	Prinses Beatrixstraat	1	Bunnik	Potentieel ernstig	Uitvoeren historisch onderzoek
UT031200448	PreHO PRINSES BEATRIXSTRAAT	Prinses Beatrixstraat	12	Bunnik	Potentieel ernstig	Uitvoeren historisch onderzoek
UT031200440	PreHO PRINSES BEATRIXSTRAAT	Prinses Beatrixstraat	13	Bunnik	Potentieel ernstig	Uitvoeren historisch onderzoek
UT031200449	PreHO PRINSES BEATRIXSTRAAT	Prinses Beatrixstraat	18	Bunnik	Potentieel ernstig	Uitvoeren historisch onderzoek
UT031200445	PreHO PRINSES BEATRIXSTRAAT	Prinses Beatrixstraat	2	Bunnik	Potentieel ernstig	Uitvoeren historisch onderzoek
UT031200450	PreHO PRINSES BEATRIXSTRAAT	Prinses Beatrixstraat	22	Bunnik	Potentieel ernstig	Uitvoeren historisch onderzoek
UT031200451	PreHO PRINSES BEATRIXSTRAAT	Prinses Beatrixstraat	24	Bunnik	Potentieel ernstig	Uitvoeren historisch onderzoek
UT031200442	PreHO PRINSES BEATRIXSTRAAT	Prinses Beatrixstraat	25	Bunnik	Potentieel ernstig	Uitvoeren historisch onderzoek
UT031200443	PreHO PRINSES BEATRIXSTRAAT	Prinses Beatrixstraat	27	Bunnik	Potentieel ernstig	Uitvoeren historisch onderzoek
UT031200438	PreHO PRINSES BEATRIXSTRAAT	Prinses Beatrixstraat	3	Bunnik	Potentieel ernstig	Uitvoeren historisch onderzoek
UT031200056	Prinses Beatrixstraat 31	Prinses Beatrixstraat	31	Bunnik	Ernstig, urgentie niet bepaald	Registratie restverontreiniging
UT031200022	Pr Beatrixstraat 39 en 41	Prinses Beatrixstraat	39	Bunnik	Ernstig, niet urgent	Voldoende gesaneerd
UT031200439	PreHO PRINSES BEATRIXSTRAAT	Prinses Beatrixstraat	5	Bunnik	Potentieel ernstig	Uitvoeren historisch onderzoek
UT031200446	PreHO PRINSES BEATRIXSTRAAT	Prinses Beatrixstraat	6	Bunnik	Potentieel ernstig	Uitvoeren historisch onderzoek
UT031200454	PreHO PRINSES CHRISTINALAAN	PRINSES CHRISTINALAAN	10	Bunnik	Potentieel ernstig	Uitvoeren historisch onderzoek
UT031200453	PreHO PRINSES CHRISTINALAAN	PRINSES CHRISTINALAAN	5	Bunnik	Potentieel ernstig	Uitvoeren historisch onderzoek
UT031200457	PreHO PRINSES IRENESTRAAT	PRINSES IRENESTRAAT	10	Bunnik	Potentieel ernstig	Uitvoeren historisch onderzoek
UT031200461	PreHO PRINSES IRENESTRAAT	PRINSES IRENESTRAAT	24	Bunnik	Potentieel ernstig	Uitvoeren historisch onderzoek
UT031200480	PreHO PROVINCIALEWEG	Provincialeweg	22	Bunnik	Potentieel ernstig	Uitvoeren historisch onderzoek
UT031200481	PreHO PROVINCIALEWEG	Provincialeweg	26	Bunnik	Potentieel ernstig	Uitvoeren historisch onderzoek
UT031200482	PreHO PROVINCIALEWEG	Provincialeweg	38	Bunnik	Potentieel ernstig	Uitvoeren historisch onderzoek
UT031200483	PreHO PROVINCIALEWEG	Provincialeweg	40	Bunnik	Potentieel ernstig	Uitvoeren historisch onderzoek
UT031200484	PreHO PROVINCIALEWEG	Provincialeweg	42	Bunnik	Potentieel ernstig	Uitvoeren historisch onderzoek
UT031200485	PreHO PROVINCIALEWEG	Provincialeweg	44	Bunnik	Potentieel ernstig	Uitvoeren historisch onderzoek
UT031200486	PreHO PROVINCIALEWEG	Provincialeweg	48	Bunnik	Potentieel ernstig	Uitvoeren historisch onderzoek
UT031200487	PreHO PROVINCIALEWEG	Provincialeweg	50	Bunnik	Potentieel ernstig	Uitvoeren historisch onderzoek
UT031200469	PreHO PROVINCIALEWEG	Provincialeweg	51	Bunnik	Potentieel ernstig	Uitvoeren historisch onderzoek
UT031200038	Provincialeweg 53	Provincialeweg	53	Bunnik	Ernstig, urgentie niet bepaald	Voldoende gesaneerd
UT031200488	PreHO PROVINCIALEWEG	Provincialeweg	54	Bunnik	Potentieel ernstig	Uitvoeren historisch onderzoek
UT031200489	PreHO PROVINCIALEWEG	Provincialeweg	56	Bunnik	Potentieel ernstig	Uitvoeren historisch onderzoek
UT031200490	PreHO PROVINCIALEWEG	Provincialeweg	58	Bunnik	Potentieel ernstig	Uitvoeren historisch onderzoek
UT031200491	PreHO PROVINCIALEWEG	Provincialeweg	62	Bunnik	Potentieel urgent	Uitvoeren historisch onderzoek
UT031200472	PreHO PROVINCIALEWEG	Provincialeweg	69	Bunnik	Potentieel urgent	Uitvoeren historisch onderzoek

wbb_code	Locatiennaam	Straat	huisnr	Plaats	Status	Vervolg
UT031200493	PreHO PROVINCIALEWEG	Provincialeweg	80	Bunnik	Potentieel ernstig	Uitvoeren historisch onderzoek
UT031200027	Provincialeweg 9	Provincialeweg	9	Bunnik	Ernstig, niet urgent	Uitvoeren saneringsonderzoek
UT031201086	PreHO Provincialeweg	Provincialeweg	99999	Bunnik	Potentieel ernstig	Uitvoeren historisch onderzoek
UT031200502	PreHO REGULIERENRING	Regulierenring	1	Bunnik	Potentieel ernstig	Uitvoeren historisch onderzoek
UT031200507	PreHO REGULIERENRING	Regulierenring	13	Bunnik	Potentieel ernstig	Uitvoeren historisch onderzoek
UT031200504	PreHO REGULIERENRING	Regulierenring	7	Bunnik	Potentieel ernstig	Uitvoeren historisch onderzoek
UT031200510	PreHO REGULIERENRING	Regulierenring	8	Bunnik	Potentieel ernstig	Uitvoeren historisch onderzoek
UT031200505	PreHO REGULIERENRING	Regulierenring	9	Bunnik	Potentieel ernstig	Uitvoeren historisch onderzoek
UT031200525	PreHO RIJNZICHTLAAN	Rijnzichtlaan	20	Bunnik	Potentieel ernstig	Uitvoeren historisch onderzoek
UT031200522	PreHO RIJNZICHTLAAN	Rijnzichtlaan	25	Bunnik	Potentieel ernstig	Uitvoeren historisch onderzoek
UT031200526	PreHO RIJNZICHTLAAN	Rijnzichtlaan	28	Bunnik	Potentieel urgent	Uitvoeren historisch onderzoek
UT031200527	PreHO RIJNZICHTLAAN	Rijnzichtlaan	30	Bunnik	Potentieel ernstig	Uitvoeren historisch onderzoek
UT031200528	PreHO RIJNZICHTLAAN	Rijnzichtlaan	32	Bunnik	Potentieel ernstig	Uitvoeren historisch onderzoek
UT031200529	PreHO RIJNZICHTLAAN	Rijnzichtlaan	36	Bunnik	Potentieel ernstig	Uitvoeren historisch onderzoek
UT031200530	PreHO RIJNZICHTLAAN	Rijnzichtlaan	38	Bunnik	Potentieel ernstig	Uitvoeren historisch onderzoek
UT031200531	PreHO RIJNZICHTLAAN	Rijnzichtlaan	44	Bunnik	Potentieel ernstig	Uitvoeren historisch onderzoek
UT031200532	PreHO RIJNZICHTLAAN	Rijnzichtlaan	48	Bunnik	Potentieel ernstig	Uitvoeren historisch onderzoek
UT031200537	PreHO RUMPSTERWEG	RUMPSTERWEG	1	Bunnik	Potentieel urgent	Uitvoeren historisch onderzoek
UT031200065	Rumpsterweg 1-5	Rumpsterweg	1	Bunnik	Ernstig, urgentie niet bepaald	Uitvoeren sanering
UT031200067	Rumpsterweg 1-5 (Raad van State)	Rumpsterweg	1	Bunnik	Potentieel ernstig	Uitvoeren historisch onderzoek
UT031200542	PreHO RUMPSTERWEG	Rumpsterweg	10	Bunnik	Potentieel urgent	Uitvoeren historisch onderzoek
UT031200054	Rumpsterweg 11	Rumpsterweg	11	Bunnik	Ernstig, urgentie niet bepaald	Uitvoeren sanering
UT031200543	PreHO RUMPSTERWEG	Rumpsterweg	12	Bunnik	Potentieel urgent	Uitvoeren historisch onderzoek
UT031200545	PreHO RUMPSTERWEG	Rumpsterweg	18	Bunnik	Potentieel ernstig	Uitvoeren historisch onderzoek
UT031200547	PreHO RUMPSTERWEG	Rumpsterweg	19	Bunnik	Potentieel ernstig	Uitvoeren historisch onderzoek
UT031200548	PreHO RUMPSTERWEG	Rumpsterweg	20	Bunnik	Potentieel ernstig	Uitvoeren historisch onderzoek
UT031200550	PreHO RUMPSTERWEG	Rumpsterweg	23	Bunnik	Potentieel ernstig	Uitvoeren historisch onderzoek
UT031200551	PreHO RUMPSTERWEG	Rumpsterweg	25	Bunnik	Potentieel ernstig	Uitvoeren historisch onderzoek
UT031200552	PreHO RUMPSTERWEG	Rumpsterweg	27	Bunnik	Potentieel urgent	Uitvoeren historisch onderzoek
UT031200075	Rumpsterweg 4	Rumpsterweg	4	Bunnik	Potentieel ernstig	Uitvoeren nader onderzoek
UT031200013	Rumpsterweg 5	Rumpsterweg	5	Bunnik	potentieel spoed	Uitvoeren historisch onderzoek
UT031200540	PreHO RUMPSTERWEG	Rumpsterweg	8	Bunnik	Potentieel ernstig	Uitvoeren historisch onderzoek
UT031200538	PreHO RUMPSTERWEG	Rumpsterweg	8	Bunnik	Potentieel ernstig	Uitvoeren historisch onderzoek
UT031201246	PreHO Rumpsterweg	Rumpsterweg	99999	Bunnik	Potentieel ernstig	Uitvoeren historisch onderzoek
UT031201245	PreHO Rumpsterweg	Rumpsterweg	99999	Bunnik	Potentieel ernstig	Uitvoeren historisch onderzoek
UT031201244	PreHO Rumpsterweg	Rumpsterweg	99999	Bunnik	Potentieel ernstig	Uitvoeren historisch onderzoek
UT031200555	PreHO RUNNENBURG	RUNNENBURG	1	Bunnik	Potentieel urgent	Uitvoeren historisch onderzoek
UT031200559	PreHO SCHOUDERMANTEL	Schoudermantel	23	Bunnik	Potentieel ernstig	Uitvoeren historisch onderzoek
UT031200576	PreHO SCHOUDERMANTEL	Schoudermantel	30	Bunnik	Potentieel ernstig	Uitvoeren historisch onderzoek
UT031200561	PreHO SCHOUDERMANTEL	Schoudermantel	31	Bunnik	Potentieel ernstig	Uitvoeren historisch onderzoek
UT031200051	Schoudermantel 32	Schoudermantel	32	Bunnik	Urgent, sanering binnen 4 jaar	Voldoende gesaneerd
UT031200562	PreHO SCHOUDERMANTEL	Schoudermantel	35	Bunnik	Potentieel ernstig	Uitvoeren historisch onderzoek
UT031200563	PreHO SCHOUDERMANTEL	Schoudermantel	37	Bunnik	Potentieel ernstig	Uitvoeren historisch onderzoek
UT031200565	PreHO SCHOUDERMANTEL	Schoudermantel	39	Bunnik	Potentieel ernstig	Uitvoeren historisch onderzoek
UT031200574	PreHO SCHOUDERMANTEL	Schoudermantel	4	Bunnik	Potentieel urgent	Uitvoeren historisch onderzoek
UT031200566	PreHO SCHOUDERMANTEL	Schoudermantel	43	Bunnik	Potentieel urgent	Uitvoeren historisch onderzoek
UT031200579	PreHO SCHOUDERMANTEL	Schoudermantel	48	Bunnik	Potentieel ernstig	Uitvoeren historisch onderzoek
UT031200568	PreHO SCHOUDERMANTEL	Schoudermantel	57	Bunnik	Potentieel ernstig	Uitvoeren historisch onderzoek

wbb_code	Locatiennaam	Straat	huisnr	Plaats	Status	Vervolg
UT031200005	Schoudermantel 6	Schoudermantel	6	Bunnik	Ernstig, urgentie niet bepaald	Uitvoeren nader onderzoek
UT031200066	Schoudermantel 6 (garage)	Schoudermantel	6	Bunnik	Potentieel ernstig	Uitvoeren historisch onderzoek
UT031201251	PreHO Schoudermantel	Schoudermantel	99999	Bunnik	Potentieel ernstig	Uitvoeren historisch onderzoek
UT031201250	PreHO Schoudermantel	Schoudermantel	99999	Bunnik	Potentieel ernstig	Uitvoeren historisch onderzoek
UT031201248	PreHO Schoudermantel	Schoudermantel	99999	Bunnik	Potentieel ernstig	Uitvoeren historisch onderzoek
UT031201247	PreHO Schoudermantel	Schoudermantel	99999	Bunnik	Potentieel ernstig	Uitvoeren historisch onderzoek
UT031202002	Schoudermantel 15(oost)	Schoudermantel (oost)	15	BUNNIK	Potentieel ernstig	Voldoende gesaneerd
UT031200584	PreHO SECRETARIS DE JONGLAAN	SECRETARIS DE JONGLAAN	7	Bunnik	Potentieel urgent	Uitvoeren historisch onderzoek
UT031200587	PreHO SMALLEWEG	Smalleweg	13	Bunnik	Potentieel ernstig	Uitvoeren historisch onderzoek
UT031200589	PreHO SMALLEWEG	Smalleweg	19	Bunnik	Potentieel ernstig	Uitvoeren historisch onderzoek
UT031200591	PreHO SMALLEWEG	Smalleweg	25	Bunnik	Potentieel urgent	Uitvoeren historisch onderzoek
UT031200585	PreHO SMALLEWEG	Smalleweg	99999	Bunnik	Potentieel ernstig	Uitvoeren historisch onderzoek
UT031200004	Stationsweg 12	Stationsweg	12	Bunnik	Potentieel urgent	Uitvoeren nader onderzoek
UT031200598	PreHO STATIONSWEG	Stationsweg	27	Bunnik	Potentieel ernstig	Uitvoeren historisch onderzoek
UT031200599	PreHO STATIONSWEG	Stationsweg	31	Bunnik	Potentieel ernstig	Uitvoeren historisch onderzoek
UT031200600	PreHO STATIONSWEG	Stationsweg	33	Bunnik	Potentieel ernstig	Uitvoeren historisch onderzoek
UT031200601	PreHO STATIONSWEG	Stationsweg	35	Bunnik	Potentieel ernstig	Uitvoeren historisch onderzoek
UT031200613	PreHO STATIONSWEG	Stationsweg	36	Bunnik	Potentieel ernstig	Uitvoeren historisch onderzoek
UT031200602	PreHO STATIONSWEG	Stationsweg	37	Bunnik	Potentieel ernstig	Uitvoeren historisch onderzoek
UT031200603	PreHO STATIONSWEG	Stationsweg	39	Bunnik	Potentieel ernstig	Uitvoeren historisch onderzoek
UT031200604	PreHO STATIONSWEG	Stationsweg	41	Bunnik	Potentieel ernstig	Uitvoeren historisch onderzoek
UT031200606	PreHO STATIONSWEG	Stationsweg	47	Bunnik	Potentieel ernstig	Uitvoeren historisch onderzoek
UT031200607	PreHO STATIONSWEG	Stationsweg	49	Bunnik	Potentieel ernstig	Uitvoeren historisch onderzoek
UT031200609	PreHO STATIONSWEG	Stationsweg	57	Bunnik	Potentieel urgent	Uitvoeren historisch onderzoek
UT031200029	Stationsweg 59	Stationsweg	59	Bunnik	Potentieel ernstig	Voldoende onderzocht
UT031201123	PreHO Stationsweg	Stationsweg	99999	Bunnik	Potentieel ernstig	Uitvoeren historisch onderzoek
UT031200150	PreHO 'T WOEREL	'T WOEREL	4	Bunnik	Potentieel ernstig	Uitvoeren historisch onderzoek
UT031200617	PreHO TER HULSTRAAT	TER HULSTRAAT	3	Bunnik	Potentieel ernstig	Uitvoeren historisch onderzoek
UT031200628	PreHO VAN BEESDELAAN	VAN BEESDELAAN	26	Bunnik	Potentieel ernstig	Uitvoeren historisch onderzoek
UT031200629	PreHO VAN HARDENBROEKLAAN	VAN HARDENBROEKLAAN	19	Bunnik	Potentieel urgent	Uitvoeren historisch onderzoek
UT031200630	PreHO VAN HARDENBROEKLAAN	VAN HARDENBROEKLAAN	36	Bunnik	Potentieel ernstig	Uitvoeren historisch onderzoek
UT031201108	PreHO Van Riemsdijkgaarde	Van Riemsdijkgaarde	99999	Bunnik	Potentieel ernstig	Uitvoeren historisch onderzoek
UT031200635	PreHO VAN ZIJLDREEF	VAN ZIJLDREEF	64	Bunnik	Potentieel ernstig	Uitvoeren historisch onderzoek
UT031201107	PreHO Vletweide	Vletweide	99999	Bunnik	Potentieel ernstig	Uitvoeren historisch onderzoek
UT031201106	PreHO Vletweide	Vletweide	99999	Bunnik	Potentieel ernstig	Uitvoeren historisch onderzoek
UT031201105	PreHO Vletweide	Vletweide	99999	Bunnik	Potentieel ernstig	Uitvoeren historisch onderzoek
UT031200111	Vrumonaweg 2 (Vrumona)	Vrumonaweg	2	Bunnik	Potentieel ernstig	Uitvoeren nader onderzoek
UT031200642	VRUMONAWEG	VRUMONAWEG	7	Bunnik	ernstig, geen spoed	Uitvoeren orienterend onderzoek
UT031200651	PreHO ZUSTER SPINHOVENLAAN	Zuster Spinhovenlaan	12	Bunnik	Potentieel ernstig	Uitvoeren historisch onderzoek
UT031200652	PreHO ZUSTER SPINHOVENLAAN	Zuster Spinhovenlaan	14	Bunnik	Potentieel ernstig	Uitvoeren historisch onderzoek
UT031200653	PreHO ZUSTER SPINHOVENLAAN	Zuster Spinhovenlaan	16	Bunnik	Potentieel ernstig	Uitvoeren historisch onderzoek
UT031200644	PreHO ZUSTER SPINHOVENLAAN	Zuster Spinhovenlaan	17	Bunnik	Potentieel ernstig	Uitvoeren historisch onderzoek
UT031200655	PreHO ZUSTER SPINHOVENLAAN	Zuster Spinhovenlaan	20	Bunnik	Potentieel ernstig	Uitvoeren historisch onderzoek
UT031200645	PreHO ZUSTER SPINHOVENLAAN	Zuster Spinhovenlaan	23	Bunnik	Potentieel ernstig	Uitvoeren historisch onderzoek

tanks

ID	Straat	Huisnr.	Toev.	Plaats	Omschrijving	Tank status	Tank product	Volume	Tank verontreiniging	Tank certificaat	Volgnummer	Tank aanwezig	In gebruik	Tank soort
20014	Arie v/d Heuvelstraat	4		Bunnik	In achtertuin	Gereinigd en afgevuld	Huisbrandolie	3000	nee	ja	19921108	ja	nee	Ondergronds
20350	Arie v/d Heuvelstraat	6		Bunnik	In voortuin	Gereinigd en afgevuld	Huisbrandolie	2000	nee	ja	19921108	ja	nee	Ondergronds
20165	Arie v/d Heuvelstraat	8		Bunnik	Onder garage-oprit	Gereinigd en afgevuld	Huisbrandolie	3000	nee	ja	19921108	ja	nee	Ondergronds
20447	Arie v/d Heuvelstraat	9		Bunnik	Onder garage-oprit	Gereinigd en afgevuld	Huisbrandolie	1000	nee	ja	19921108	ja	nee	Ondergronds
20252	Arie v/d Heuvelstraat	14		Bunnik	In voortuin	Gereinigd en afgevuld	Huisbrandolie	2000	nee	ja	19921108	ja	nee	Ondergronds
20305	Arie v/d Heuvelstraat	15		Bunnik	Onder toegangspad	Gereinigd en afgevuld	Huisbrandolie	2000	nee	ja	19921108	ja	nee	Ondergronds
20517	Arie v/d Heuvelstraat	16		Bunnik	In zijtuin	Gereinigd en afgevuld	Huisbrandolie	3000	nee	ja	19921108	ja	nee	Ondergronds
20181	Arie v/d Heuvelstraat	19		Bunnik	In voortuin	Gereinigd en afgevuld	Huisbrandolie	2000	nee	ja	19921108	ja	nee	Ondergronds
20412	Arie v/d Heuvelstraat	32		Bunnik			Onbekend	0		nee				
20499	Burgemeester v/d Weijerstraat	7		Bunnik	In achtertuin	Verwijderd	Huisbrandolie	3000		nee		nee	nee	Ondergronds
20369	Burgemeester v/d Weijerstraat	9		Bunnik	Onder garage-oprit	Gereinigd en afgevuld	Huisbrandolie	3500	nee	ja	19921108	ja	nee	Ondergronds
20103	Burgemeester v/d Weijerstraat	11		Bunnik	Onder garage-oprit	Gereinigd maar afwezig	Huisbrandolie	3000	nee	ja	19981125	ja	nee	Ondergronds
20243	Burgemeester v/d Weijerstraat	13		Bunnik	In zijtuin	Gereinigd en afgevuld	Huisbrandolie	3000	nee	ja	19940329	ja	nee	Ondergronds
20473	Burgemeester v/d Weijerstraat	14		Bunnik			Onbekend	0		nee				Ondergronds
20640	Burgemeester v/d Weijerstraat	16		Bunnik	Onder garage-oprit	Gereinigd en afgevuld	Huisbrandolie	3000	nee	ja	19921108	ja	nee	Ondergronds
20391	Burgemeester v/d Weijerstraat	20		Bunnik	In achtertuin	Gereinigd en afgevuld	Huisbrandolie	3000	nee	ja	19921108	ja	nee	Ondergronds
20393	Burgemeester v/d Weijerstraat	27		Bunnik			Onbekend	0		nee				
20472	Burgemeester v/d Weijerstraat	30		Bunnik			Onbekend	0		nee				
20576	Burgemeester v/d Weijerstraat	82		Bunnik	In zijtuin	Gereinigd, afgevuld en verwijderd	Huisbrandolie	5000	nee	ja	19921108	ja	nee	Ondergronds
20417	Camminghalaan	6		Bunnik	In voortuin	Gereinigd en afgevuld	Huisbrandolie	1000	nee	ja	19921108	ja	nee	Ondergronds
20364	Camminghalaan	16		Bunnik			Onbekend	0		nee				
20064	Camminghalaan	18		Bunnik			Onbekend	0		nee				
20135	Camminghalaan	26		Bunnik	Onder toegangspad	Gereinigd en afgevuld	Huisbrandolie	3000	nee	ja	19921108	ja	nee	Ondergronds
20615	Deken Heinenstraat	7		Bunnik	Onder toegangspad	Gereinigd en afgevuld	Huisbrandolie	3000	nee	ja	19921108	ja	nee	Ondergronds
20406	Deken Heinenstraat	8		Bunnik	Onder toegangspad	Gereinigd en afgevuld	Huisbrandolie	1500	nee	ja	19921108	ja	nee	Ondergronds
20079	Deken Heinenstraat	54		Bunnik			Onbekend	0		nee				
20059	Dorpsstraat	11		Bunnik			Onbekend	0		nee				
20435	Dorpsstraat	13		Bunnik			Onbekend	0		nee				
20540	Dorpsstraat	19		Bunnik			Onbekend	0		nee				
20251	Dorpsstraat	25		Bunnik	Onder schuur	Gereinigd en afgevuld	Huisbrandolie	3000	nee	ja	19921108	ja	nee	Ondergronds
20309	Dr. Breveestraat	17		Bunnik			Onbekend	0		nee				
20049	Dr. Breveestraat	19		Bunnik			Onbekend	0		nee				
20624	Dr. Breveestraat	30		Bunnik			Onbekend	0		nee				
20253	Ds Pasmastraat	1		Bunnik	Onder garage-oprit	Gereinigd en afgevuld	Huisbrandolie	3000	nee	ja	19921108	ja	nee	Ondergronds
20228	Ds Pasmastraat	2		Bunnik	In achtertuin	Gereinigd en afgevuld	Huisbrandolie	3000	nee	ja	19940329	ja	nee	Ondergronds
20012	Ds Pasmastraat	3		Bunnik	Onder toegangspad	Gereinigd en afgevuld	Huisbrandolie	3000	nee	ja	19950407	ja	nee	Ondergronds
20039	Ds Pasmastraat	4		Bunnik	In voortuin	Gereinigd en afgevuld	Huisbrandolie	3000	nee	ja	19921108	ja	nee	Ondergronds
20395	Ds Pasmastraat	5		Bunnik	Onder toegangspad	Gereinigd en afgevuld	Huisbrandolie	3000	nee	ja	19921108	ja	nee	Ondergronds
20011	Ds Pasmastraat	8		Bunnik	In voortuin	Gereinigd en afgevuld	Huisbrandolie	3000	nee	ja	19921108	ja	nee	Ondergronds
20116	Ds Pasmastraat	9		Bunnik			Onbekend	0		nee				
20330	Ds Pasmastraat	13		Bunnik	In voortuin	Gereinigd en afgevuld	Huisbrandolie	3000	nee	ja	19921108	ja	nee	Ondergronds
20179	Ds Pasmastraat	14		Bunnik	Onder toegangspad	Gereinigd en afgevuld	Huisbrandolie	3000	nee	ja	19921108	ja	nee	Ondergronds
20371	Ds Pasmastraat	15		Bunnik	Onder garage-oprit	Gereinigd en afgevuld	Huisbrandolie	3000	nee	ja	19921108	ja	nee	Ondergronds
20553	Ds Pasmastraat	18		Bunnik	In achtertuin	Gereinigd en afgevuld	Huisbrandolie	4500	nee	ja	19921108	ja	nee	Ondergronds
20006	Ds Pasmastraat	19		Bunnik			Onbekend	0		nee				
20347	Ds Pasmastraat	21		Bunnik			Onbekend	0		nee				
20055	Ds Pasmastraat	22		Bunnik	In voortuin	Gereinigd en afgevuld	Huisbrandolie	2000	nee	ja	19921108	ja	nee	Ondergronds

tanks

ID	Straat	Huisnr.	Toev.	Plaats	Omschrijving	Tank status	Tank product	Volume	Tank verontreiniging	Tank certificaat	Volgnummer	Tank aanwezig	In gebruik	Tank soort
20068	Ds Pasmastraat	23		Bunnik	Onder toegangspad	Gereinigd en afgevuuld	Huisbrandolie	3000	nee	ja	19921108	ja	nee	Ondergronds
20376	Ds Pasmastraat	24		Bunnik	In achtertuin	Gereinigd en afgevuuld	Huisbrandolie	3000	nee	ja	19921108	ja	nee	Ondergronds
20325	Eendrachtstraat	12		Bunnik			Onbekend	0		nee				
20009	Eendrachtstraat	16		Bunnik			Onbekend	0		nee				
20198	Eendrachtstraat	18		Bunnik			Onbekend	0		nee				
20583	Eendrachtstraat	20		Bunnik			Onbekend	0		nee				
20351	Eendrachtstraat	29		Bunnik			Onbekend	0		nee				
20279	Engweg	2		Bunnik	Onder toegangspad	Gereinigd en afgevuuld	Huisbrandolie	3000	nee	ja	19990310	ja	nee	Ondergronds
20161	Engweg	3		Bunnik		Gereinigd en afgevuuld	Huisbrandolie	2000	nee	ja	19950619	ja	nee	Ondergronds
20240	Engweg	4		Bunnik	In voortuin	Gereinigd en afgevuuld	Huisbrandolie	2000	nee	ja	19921108	ja	nee	Ondergronds
20453	Engweg	5		Bunnik		Gereinigd en afgevuuld	Huisbrandolie	2000	nee	ja	19950120	ja	nee	Ondergronds
20265	Engweg	7		Bunnik	Onder toegangspad	Gereinigd maar afwezig	Huisbrandolie	2000	ja	nee	19980625	ja	nee	Ondergronds
20234	Engweg	8		Bunnik	Onder toegangspad	Gereinigd en afgevuuld	Huisbrandolie	3000	nee	ja	19921108	ja	nee	Ondergronds
20266	Engweg	10		Bunnik	Onder garage-oprit	Gereinigd en afgevuuld	Huisbrandolie	3000	nee	ja	19921108	ja	nee	Ondergronds
20271	Engweg	11		Bunnik	In voortuin	Gereinigd en afgevuuld	Huisbrandolie	3000	nee	ja	19921108	ja	nee	Ondergronds
20445	Engweg	15		Bunnik	Onder toegangspad	Gereinigd en afgevuuld	Huisbrandolie	3000	nee	ja	19921108	ja	nee	Ondergronds
20375	Engweg	22		Bunnik	In voortuin	Gereinigd en afgevuuld	Huisbrandolie	3000	nee	ja	19921108	ja	nee	Ondergronds
20063	Engweg	24		Bunnik	Onder toegangspad	Gereinigd en afgevuuld	Huisbrandolie	3000	nee	ja	19921108	ja	nee	Ondergronds
20082	Engweg	26		Bunnik	Onder toegangspad	Gereinigd en afgevuuld	Huisbrandolie	3000	nee	ja	19921108	ja	nee	Ondergronds
20138	Engweg	28		Bunnik	In voortuin	Gereinigd en afgevuuld	Huisbrandolie	3000	nee	ja	19981222	ja	nee	Ondergronds
20341	Engweg	30		Bunnik	In voortuin	Gereinigd maar afwezig	Huisbrandolie	3000	nee	ja	19981222	ja	nee	Ondergronds
20125	Engweg	32		Bunnik	In voortuin	Gereinigd en afgevuuld	Huisbrandolie	3000	nee	ja	19921108	ja	nee	Ondergronds
20484	Groeneweg	1	-3	Bunnik	In voortuin	Gereinigd maar afwezig	Afgewerkte olie	3000	ja	nee	19990429	ja	nee	Ondergronds
20211	Groeneweg	5		Bunnik			Onbekend	0		nee				
20124	Groeneweg	6		Bunnik			Onbekend	0		nee				
20502	Groeneweg	17		Bunnik			Onbekend	0		nee				
20096	Groeneweg	66		Bunnik			Onbekend	0		nee				
20628	Groeneweg	74		Bunnik			Onbekend	0		nee				
20608	Groeneweg	108		Bunnik			Onbekend	0		nee				
20387	Groeneweg	132		Bunnik			Onbekend	0		nee				
20373	Groeneweg	134		Bunnik			Onbekend	0		nee				
20658	Groeneweg	164		Bunnik		Gereinigd maar aanwezig	Benzine	8000	ja	nee	19950619	ja	nee	Ondergronds
20659	Groeneweg	164		Bunnik		Gereinigd maar aanwezig	Huisbrandolie	10000	ja	nee	19950619	ja	nee	Ondergronds
20374	Groeneweg	170		Bunnik	Naast garage		Huisbrandolie	200		nee			ja	Bovengronds
20162	Huib van de Vechtlaan	2	A	Bunnik			Onbekend	0		nee				
20311	Huib van de Vechtlaan	1		Bunnik			Onbekend	0		nee				
20352	Huib van de Vechtlaan	2		Bunnik	Onder garage-oprit	Gereinigd en afgevuuld	Huisbrandolie	3000	nee	ja	19921108	ja	nee	Ondergronds
20535	Huib van de Vechtlaan	3		Bunnik			Onbekend	0		nee				
20247	Huib van de Vechtlaan	8		Bunnik			Onbekend	0		nee		nee		
20048	Huib van de Vechtlaan	24		Bunnik	Onder toegangspad	Gereinigd en afgevuuld	Huisbrandolie	3000	nee	ja	19981222	ja	nee	Ondergronds
20427	Huib van de Vechtlaan	29		Bunnik	In zijtuin	Gereinigd en afgevuuld	Huisbrandolie	5000	nee	ja	19921108	ja	nee	Ondergronds
20434	Huib van de Vechtlaan	30		Bunnik			Onbekend	0		nee				
20145	Huib van de Vechtlaan	4		Bunnik	In voortuin	Gereinigd en afgevuuld	Huisbrandolie	5000	nee	ja	19960315	ja	nee	Ondergronds
20109	IJssel de Schepperstraat	11		Bunnik	Onder toegangspad	Gereinigd en afgevuuld	Huisbrandolie	2000	nee	ja	19921108	ja	nee	Ondergronds
20539	Johan de Kruyfstraat	4		Bunnik			Onbekend	0		nee				
20432	Johan de Kruyfstraat	7		Bunnik			Onbekend	0		nee				
20508	Johan de Kruyfstraat	15		Bunnik			Onbekend	0		nee				

tanks

ID	Straat	Huisnr.	Toev.	Plaats	Omschrijving	Tank status	Tank product	Volume	Tank verontreiniging	Tank certificaat	Volgnummer	Tank aanwezig	In gebruik	Tank soort
20173	Johan de Kruyfstraat	27		Bunnik			Onbekend	0		nee				
20061	John F. Kennedylaan	23		Bunnik	In zijtuin	Gereinigd en afgevuuld	Huisbrandolie	10000	nee	ja	19950928	ja	nee	Ondergronds
20363	Kampweg	6		Bunnik			Onbekend	0		nee				
20622	Kampweg	23		Bunnik			Onbekend	0		nee				
20491	Kerkpad	2		Bunnik	In zijtuin	Gereinigd en afgevuuld	Huisbrandolie	1500	nee	ja	19990624	ja	nee	Ondergronds
20612	Koning Willem III-straat	1		Bunnik			Onbekend	0		nee				
20184	Koning Willem III-straat	2		Bunnik	Onder toegangspad	Gereinigd en afgevuuld	Huisbrandolie	1500	nee	ja	19940329	ja	nee	Ondergronds
20452	Koning Willem III-straat	4		Bunnik	Naast garage	Gereinigd en afgevuuld	Huisbrandolie	3000	nee	ja	19921108	ja	nee	Ondergronds
20123	Koning Willem III-straat	6		Bunnik			Onbekend	0		nee				
20315	Koning Willem III-straat	9		Bunnik			Onbekend	0		nee				
20146	Koning Willem III-straat	11		Bunnik	In voortuin	Gereinigd en afgevuuld	Huisbrandolie	3000	nee	ja	19950531	ja	nee	Ondergronds
20142	Koningin Emmastraat	2		Bunnik	In achtertuin	Gereinigd en afgevuuld	Huisbrandolie	3000	nee	ja	19921108	ja	nee	Ondergronds
20372	Koningin Emmastraat	4		Bunnik			Onbekend	0		nee				
20337	Koningin Emmastraat	5		Bunnik	In zijtuin	Gereinigd en afgevuuld	Huisbrandolie	3000	nee	ja	19921108	ja	nee	Ondergronds
20221	Koningin Emmastraat	9		Bunnik	Onder toegangspad	Gereinigd en afgevuuld	Huisbrandolie	3000	nee	ja	19921108	ja	nee	Ondergronds
20202	Koningin Emmastraat	11		Bunnik			Onbekend	0		nee				
20110	Koningin Emmastraat	14		Bunnik	In voortuin	Gereinigd en afgevuuld	Huisbrandolie	3000	nee	ja	19921108	ja	nee	Ondergronds
20627	Koningin Emmastraat	19		Bunnik	Onder garage-oprit	Gereinigd en afgevuuld	Huisbrandolie	2000	nee	ja	19921108	ja	nee	Ondergronds
20386	Koningin Emmastraat	22		Bunnik			Onbekend	0		nee				
20127	Koningin Emmastraat	27		Bunnik			Onbekend	0		nee				
20556	Koningin Emmastraat	29		Bunnik	In voortuin	Gereinigd en afgevuuld	Huisbrandolie	3000	nee	ja	19921108	ja	nee	Ondergronds
20004	Koningin Emmastraat	31		Bunnik	Onbekend	Gereinigd en afgevuuld	Huisbrandolie	3000	nee	ja	19950110	ja	nee	Ondergronds
20560	Koningin Emmastraat	56		Bunnik			Onbekend	0		nee				
20270	Koningin Emmastraat	58		Bunnik	Onder toegangspad	Gereinigd en afgevuuld	Huisbrandolie	3000	nee	ja	19921108	ja	nee	Ondergronds
20163	Koningin Emmastraat	64		Bunnik			Onbekend	0		nee				
20638	Koningin Julianalaan	2		Bunnik	In voortuin	Gereinigd en afgevuuld	Huisbrandolie	3000	nee	ja	19921108	ja	nee	Ondergronds
20208	Koningin Julianalaan	3		Bunnik			Onbekend	0		nee				
20381	Koningin Julianalaan	5		Bunnik			Onbekend	0		nee				
20443	Koningin Julianalaan	6		Bunnik			Onbekend	0		nee				
20010	Koningin Julianalaan	9		Bunnik	Onder toegangspad	Gereinigd en afgevuuld	Huisbrandolie	3000	nee	ja	19971031	ja	nee	Ondergronds
20044	Koningin Julianalaan	11		Bunnik	In achtertuin, naast gara	Gereinigd en afgevuuld	Huisbrandolie	3000	nee	ja	19921108	ja	nee	Ondergronds
20066	Koningin Julianalaan	16		Bunnik	In voortuin	Gereinigd en afgevuuld	Huisbrandolie	3000	nee	ja	19921108	ja	nee	Ondergronds
20308	Koningin Julianalaan	18		Bunnik	In voortuin	Gereinigd en afgevuuld	Huisbrandolie	3000	nee	ja	19921108	ja	nee	Ondergronds
20360	Koningin Julianalaan	20		Bunnik	In voortuin	Gereinigd en afgevuuld	Huisbrandolie	2000	nee	ja	19921108	ja	nee	Ondergronds
20604	Koningin Julianalaan	22		Bunnik	Onder garage-oprit	Gereinigd en afgevuuld	Huisbrandolie	3000	nee	ja	19921108	ja	nee	Ondergronds
20478	Koningin Julianalaan	24		Bunnik	Onder garage-oprit	Gereinigd en afgevuuld	Huisbrandolie	2000	nee	ja	19921108	ja	nee	Ondergronds
20042	Koningin Julianalaan	26		Bunnik	Onder garage-oprit	Gereinigd en afgevuuld	Huisbrandolie	1500	nee	ja	19921108	ja	nee	Ondergronds
20148	Koningin Julianalaan	28		Bunnik	Onder garage-oprit	Gereinigd en afgevuuld	Huisbrandolie	3000	nee	ja	19921108	ja	nee	Ondergronds
20397	Koningin Julianalaan	32		Bunnik	Onder garage-oprit	Gereinigd en afgevuuld	Huisbrandolie	3000	nee	ja	19940329	ja	nee	Ondergronds
20172	Koningin Julianalaan	34		Bunnik	Onder garage-oprit	Gereinigd en afgevuuld	Huisbrandolie	2500	nee	ja	19921108	ja	nee	Ondergronds
20438	Koningin Julianalaan	36		Bunnik			Onbekend	0		nee				
20520	Koningin Julianalaan	38		Bunnik	In achtertuin	Gereinigd en afgevuuld	Huisbrandolie	2000	nee	ja	19921108	ja	nee	Ondergronds
20126	Koningin Julianalaan	44		Bunnik	Onder toegangspad	Gereinigd maar afwezig	Huisbrandolie	3000	nee	ja	19980423	ja	nee	Ondergronds
20467	Koningin Wilhelminastraat	1		Bunnik	Onder bouwwerk	Gereinigd en afgevuuld	Huisbrandolie	2000	nee	ja	19921108	ja	nee	Ondergronds
20223	Koningin Wilhelminastraat	6		Bunnik	In voortuin	Gereinigd en afgevuuld	Huisbrandolie	3000	nee	ja	19921108	ja	nee	Ondergronds
20629	Koningin Wilhelminastraat	7		Bunnik			Onbekend	0		nee				
20275	Koningin Wilhelminastraat	8		Bunnik			Onbekend	0		nee				

tanks

ID	Straat	Huisnr.	Toev.	Plaats	Omschrijving	Tank status	Tank product	Volume	Tank verontreiniging	Tank certificaat	Volgnummer	Tank aanwezig	In gebruik	Tank soort
20241	Koningin Wilhelminastraat	11		Bunnik	In achtertuin, achter gar	Gereinigd en afgevuld	Huisbrandolie	3000	nee	ja	19921108	ja	nee	Ondergronds
20601	Koningin Wilhelminastraat	13		Bunnik	In voortuin	Gereinigd maar afwezig	Huisbrandolie	3000	nee	ja	20000406	ja	nee	Ondergronds
20329	Koningin Wilhelminastraat	17		Bunnik	Onder garage-oprit	Gereinigd en afgevuld	Huisbrandolie	3000	nee	ja	19921108	ja	nee	Ondergronds
20078	Koningin Wilhelminastraat	20		Bunnik	In zijtuin	Gereinigd en afgevuld	Huisbrandolie	3000	nee	ja	19921108	ja	nee	Ondergronds
20136	Krommesteeg	1		Odijk	Onder toegangspad	Gereinigd en afgevuld	Huisbrandolie	5000	nee	ja	19960502	ja	nee	Ondergronds
20257	Langstraat	1		Bunnik			Onbekend	0		nee				
20577	Langstraat	2		Bunnik	Onbekend	Verwijderd	Huisbrandolie	2000		nee		ja	nee	Ondergronds
20597	Langstraat	3		Bunnik			Onbekend	0		nee				
20400	Langstraat	6		Bunnik			Onbekend	0		nee				
20222	Langstraat	19		Bunnik	In voortuin	Gereinigd en afgevuld	Huisbrandolie	3000	nee	ja	19921108	ja	nee	Ondergronds
20494	Langstraat	27		Bunnik			Onbekend	0		nee				
20226	Langstraat	39		Bunnik			Onbekend	0		nee				
20611	Maatschapslaan	4		Bunnik	In voortuin	Verwijderd	Huisbrandolie	3000	ja	nee		ja	nee	Ondergronds
20416	Maatschapslaan	5		Bunnik	In zijtuin	Verwijderd	Huisbrandolie	3000	nee	nee		nee	nee	Ondergronds
20098	Maatschapslaan	21		Bunnik	Bij schutting, muur		Petroleum	200		nee		ja	ja	Bovengronds
20610	Maatschapslaan	26		Bunnik	Onbekend	Gereinigd, afgevuld en verwijderd	Benzine	6000	nee	nee		ja	nee	Ondergronds
20609	Maatschapslaan	30		Bunnik			Onbekend	0		nee				
20307	Maatschapslaan	41		Bunnik			Onbekend	0		nee				
20077	Maatschapslaan	45		Bunnik	Onder toegangspad	Gereinigd en afgevuld	Huisbrandolie	2000	nee	ja	19921108	ja	nee	Ondergronds
20480	Maatschapslaan	53		Bunnik	Onder bouwwerk	Gereinigd en afgevuld	Huisbrandolie	6000	nee	ja	19921108	ja	nee	Ondergronds
20661	Molenweg	5		Bunnik		Gereinigd maar afwezig	Petroleum	2000	nee	ja	19980317	ja	nee	Ondergronds
20662	Molenweg	12		Bunnik	Onbekend	Gereinigd maar afwezig	Huisbrandolie	3000	nee	ja	19980423	ja	nee	Ondergronds
20143	Molenweg	20		Bunnik			Onbekend	0		nee				
20589	Molenweg	21		Bunnik			Onbekend	0		nee				
20304	Molenweg	24		Bunnik			Onbekend	0		nee				
20075	Molenweg	31		Bunnik			Onbekend	0		nee				
20160	Nassastraat	1		Bunnik	In zijtuin	Gereinigd en afgevuld	Huisbrandolie	3000	nee	ja	19921108	ja	nee	Ondergronds
20618	Nassastraat	4		Bunnik	In voortuin	Gereinigd maar afwezig	Huisbrandolie	3000	nee	ja	19921108	ja	nee	Ondergronds
20349	Nassastraat	6		Bunnik	In voortuin	Gereinigd maar afwezig	Huisbrandolie	3000	nee	ja	19921108	ja	nee	Ondergronds
20122	Prins Bernhardstraat	6		Bunnik			Onbekend	0		nee				
20575	Prins Bernhardstraat	8		Bunnik	Onder garage-oprit	Gereinigd en afgevuld	Huisbrandolie	3000	nee	ja	19921108	ja	nee	Ondergronds
20177	Prins Bernhardstraat	11		Bunnik	In voortuin	Gereinigd en afgevuld	Huisbrandolie	3000	nee	ja	19921108	ja	nee	Ondergronds
20040	Prins Bernhardstraat	13		Bunnik	Onder toegangspad	Gereinigd en afgevuld	Huisbrandolie	3000	nee	ja	19990325	ja	nee	Ondergronds
20155	Prins Bernhardstraat	14		Bunnik	Onder garage-oprit	Gereinigd en afgevuld	Huisbrandolie	3000	nee	ja	19921108	ja	nee	Ondergronds
20623	Prins Bernhardstraat	15		Bunnik	In zijtuin		Huisbrandolie	80		nee		ja	nee	Bovengronds
20229	Prins Bernhardstraat	24		Bunnik			Onbekend	0		nee				
20115	Prins Bernhardstraat	37		Bunnik			Onbekend	0		nee				
20408	Prins Bernhardstraat	38		Bunnik			Onbekend	0		nee				
20338	Prins Bernhardstraat	41		Bunnik	Onder garage-oprit	Gereinigd en afgevuld	Huisbrandolie	3000	nee	ja	19921108	ja	nee	Ondergronds
20555	Prins Bernhardstraat	49		Bunnik	Onder garage-oprit	Gereinigd en afgevuld	Huisbrandolie	3000	nee	ja	19921108	ja	nee	Ondergronds
20207	Prins Hendrikstraat	1		Bunnik			Onbekend	0		nee				
20507	Prins Hendrikstraat	2		Bunnik	In voortuin	Gereinigd en afgevuld	Huisbrandolie	3000	nee	ja	19921108	ja	nee	Ondergronds
20272	Prins Hendrikstraat	4		Bunnik	Onder garage-oprit	Gereinigd en afgevuld	Huisbrandolie	3000	nee	ja	19921108	ja	nee	Ondergronds
20487	Prins Hendrikstraat	6		Bunnik	Onder toegangspad	Verwijderd	Huisbrandolie	3000		nee		nee	nee	Ondergronds
20339	Prins Hendrikstraat	8		Bunnik	In zijtuin	Gereinigd en afgevuld	Huisbrandolie	3000	nee	ja	19950316	ja	nee	Ondergronds
20297	Prins Hendrikstraat	9		Bunnik	In voortuin	Gereinigd en afgevuld	Huisbrandolie	3000	nee	ja	19950120	ja	nee	Ondergronds
20426	Prins Hendrikstraat	15		Bunnik	Onder garage-oprit	Gereinigd en afgevuld	Huisbrandolie	3000	nee	ja	19921108	ja	nee	Ondergronds

tanks

ID	Straat	Huisnr.	Toev.	Plaats	Omschrijving	Tank status	Tank product	Volume	Tank verontreiniging	Tank certificaat	Volgnummer	Tank aanwezig	In gebruik	Tank soort
20564	Prins Hendrikstraat	19		Bunnik	Onder garage-oprit	Gereinigd en afgevuuld	Huisbrandolie	3000	nee	ja	19921108	ja	nee	Ondergronds
20554	Prinses Beatrixstraat	1		Bunnik	In achtertuin	Gereinigd en afgevuuld	Huisbrandolie	3000	nee	ja	19921108	ja	nee	Ondergronds
20355	Prinses Beatrixstraat	2		Bunnik	In voortuin	Gereinigd en afgevuuld	Huisbrandolie	3000	nee	ja	19921108	ja	nee	Ondergronds
20654	Prinses Beatrixstraat	3		Bunnik	In voortuin	Gereinigd en afgevuuld	Huisbrandolie	3000	nee	ja	19921108	ja	nee	Ondergronds
20319	Prinses Beatrixstraat	5		Bunnik	Onbekend	Gereinigd en afgevuuld	Huisbrandolie	3000	nee	ja	19990506	ja	nee	Ondergronds
20549	Prinses Beatrixstraat	6		Bunnik	In voortuin	Gereinigd en afgevuuld	Huisbrandolie	3000	nee	ja	19940329	ja	nee	Ondergronds
20599	Prinses Beatrixstraat	10		Bunnik			Onbekend	0		nee				
20167	Prinses Beatrixstraat	12		Bunnik	In voortuin	Gereinigd en afgevuuld	Huisbrandolie	3000	nee	ja	19921108	ja	nee	Ondergronds
20340	Prinses Beatrixstraat	13		Bunnik		Gereinigd en afgevuuld	Huisbrandolie	3000	nee	ja	19990325	ja	nee	Ondergronds
20281	Prinses Beatrixstraat	17		Bunnik			Onbekend	0		nee				
20357	Prinses Beatrixstraat	18		Bunnik	In voor-/zijtuin	Gereinigd en afgevuuld	Huisbrandolie	3000	nee	ja	19940329	ja	nee	Ondergronds
20056	Prinses Beatrixstraat	22		Bunnik	In voortuin	Gereinigd en afgevuuld	Huisbrandolie	2000	nee	ja	19921108	ja	nee	Ondergronds
20433	Prinses Beatrixstraat	23		Bunnik	In zijtuin	Gereinigd maar afwezig	Huisbrandolie	3000	ja	nee	19981015	ja	nee	Ondergronds
20470	Prinses Beatrixstraat	24		Bunnik	Onder garage-oprit	Gereinigd en afgevuuld	Huisbrandolie	3000	nee	ja	19921108	ja	nee	Ondergronds
20641	Prinses Beatrixstraat	25		Bunnik	In voortuin	Gereinigd en afgevuuld	Huisbrandolie	3000	nee	ja	19940329	ja	nee	Ondergronds
20626	Prinses Beatrixstraat	27		Bunnik	In voortuin	Gereinigd en afgevuuld	Huisbrandolie	3000	nee	ja	19921108	ja	nee	Ondergronds
20545	Prinses Beatrixstraat	28		Bunnik			Onbekend	0		nee				
20493	Prinses Beatrixstraat	29		Bunnik			Onbekend	0		nee				
20345	Prinses Beatrixstraat	39		Bunnik	In zijtuin	Gereinigd maar afwezig	Huisbrandolie	6000	ja	nee	20000504	ja	nee	Ondergronds
20299	Prinses Christinalaan	5		Bunnik	In voortuin	Gereinigd maar afwezig	Huisbrandolie	3000	nee	ja	20011119	ja	nee	Ondergronds
20016	Prinses Christinalaan	10		Bunnik	Onder toegangspad	Gereinigd en afgevuuld	Huisbrandolie	3000	nee	ja	19921108	ja	nee	Ondergronds
20430	Prinses Irenestraat	4		Bunnik			Onbekend	0		nee				
20557	Prinses Irenestraat	6		Bunnik			Onbekend	0		nee				
20440	Prinses Irenestraat	10		Bunnik	In voortuin	Gereinigd, aanwezig onbekend	Huisbrandolie	0		nee		nee	nee	Ondergronds
20054	Prinses Irenestraat	12		Bunnik			Onbekend	0		nee				
20224	Prinses Irenestraat	16		Bunnik			Onbekend	0		nee				
20262	Prinses Irenestraat	24		Bunnik	In achtertuin	Gereinigd en afgevuuld	Huisbrandolie	3000	nee	ja	19921108	ja	nee	Ondergronds
20204	Prinses Margrietlaan	2		Bunnik	In achtertuin	Gereinigd en afgevuuld	Huisbrandolie	2500	nee	ja	20001122	ja	nee	Ondergronds
20468	Prinses Margrietlaan	4		Bunnik	In voortuin	Gereinigd en afgevuuld	Huisbrandolie	3000	nee	ja	19921108	ja	nee	Ondergronds
20017	Prinses Margrietlaan	10		Bunnik			Onbekend	0		nee				
20289	Prinses Margrietlaan	11		Bunnik	In zijtuin	Gereinigd en afgevuuld	Huisbrandolie	3000	nee	ja	19921108	ja	nee	Ondergronds
20182	Provincialeweg	32	A	Bunnik	In zijtuin	Gereinigd maar afwezig	Huisbrandolie	2000	ja	nee	20000404	ja	nee	Ondergronds
20005	Provincialeweg	42	A	Bunnik	Onder toegangspad	Gereinigd en afgevuuld	Huisbrandolie	3000	nee	ja	19921108	ja	nee	Ondergronds
20531	Provincialeweg	7		Bunnik			Onbekend	0		nee				
20630	Provincialeweg	11		Bunnik			Onbekend	0		nee				
20090	Provincialeweg	15		Bunnik			Onbekend	0		nee				
20353	Provincialeweg	17		Bunnik			Onbekend	0		nee				
20537	Provincialeweg	22		Bunnik	In voortuin	Gereinigd en afgevuuld	Huisbrandolie	3000	nee	ja	19921108	ja	nee	Ondergronds
20436	Provincialeweg	26		Bunnik	Onder toegangspad	Gereinigd en afgevuuld	Huisbrandolie	1500	nee	ja	19921108	ja	nee	Ondergronds
20203	Provincialeweg	29		Bunnik	In achtertuin	Gereinigd en afgevuuld	Huisbrandolie	6000	ja	ja	19990223	ja	nee	Ondergronds
20476	Provincialeweg	38		Bunnik	Onder toegangspad	Gereinigd en afgevuuld	Huisbrandolie	3500	nee	ja	19921108	ja	nee	Ondergronds
20249	Provincialeweg	40		Bunnik	In voortuin	Gereinigd en afgevuuld	Huisbrandolie	3000	nee	ja	19921108	ja	nee	Ondergronds
20022	Provincialeweg	44		Bunnik	In voortuin	Gereinigd en afgevuuld	Huisbrandolie	3000	nee	ja	19940329	ja	nee	Ondergronds
20458	Provincialeweg	48		Bunnik	In voortuin	Gereinigd en afgevuuld	Huisbrandolie	3000	nee	ja	19940329	ja	nee	Ondergronds
20170	Provincialeweg	50		Bunnik	Onder toegangspad	Gereinigd en afgevuuld	Huisbrandolie	5000	nee	ja	19940329	ja	nee	Ondergronds
20675	Provincialeweg	51		Bunnik	Onder toegangspad	Onbekend, tank niet verwijderd	Huisbrandolie	6000		nee		ja	ja	Ondergronds
20462	Provincialeweg	51		Bunnik	In zijtuin	Verwijderd	Diesel	10000	nee	nee		ja	nee	Ondergronds

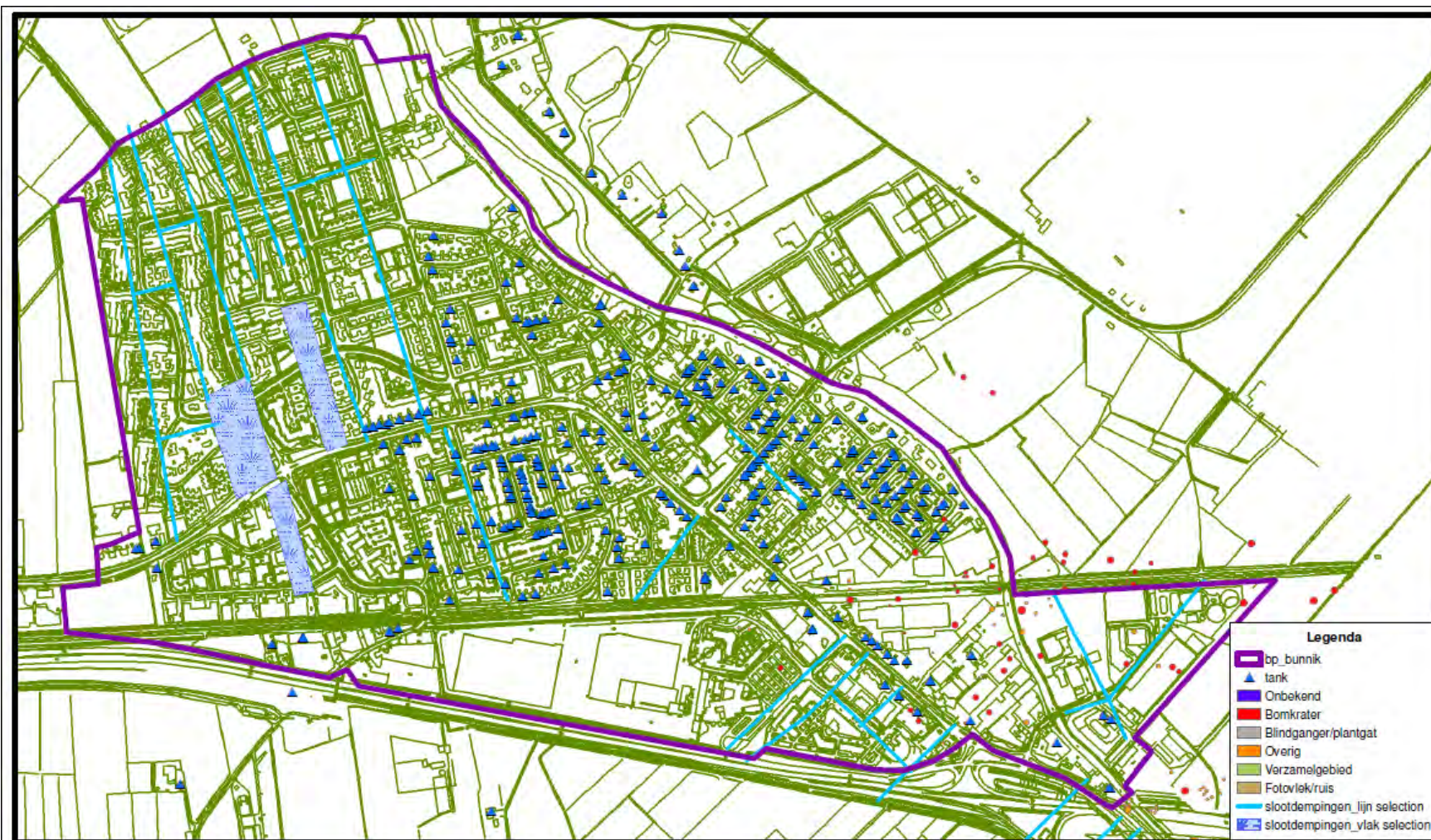
tanks

ID	Straat	Huisnr.	Toev.	Plaats	Omschrijving	Tank status	Tank product	Volume	Tank verontreiniging	Tank certificaat	Volgnummer	Tank aanwezig	In gebruik	Tank soort
20037	Provincialeweg	53		Bunnik	Onder toegangspad		Huisbrandolie	6000		nee		nee	nee	Ondergronds
20534	Provincialeweg	54		Bunnik	Onder toegangspad	Gereinigd en afgevuld	Huisbrandolie	3000	nee	ja	19921108	ja	nee	Ondergronds
20429	Provincialeweg	56		Bunnik	Onder toegangspad	Gereinigd maar afwezig	Huisbrandolie	5000	nee	ja	20061222	ja	nee	Ondergronds
20158	Provincialeweg	57		Bunnik			Onbekend	0		nee				
20527	Provincialeweg	58		Bunnik	Onder toegangspad	Gereinigd en afgevuld	Huisbrandolie	5000	nee	ja	19940329	ja	nee	Ondergronds
20464	Provincialeweg	75		Bunnik			Onbekend	0		nee				
20191	Provincialeweg	80		Bunnik	Onbekend	Gereinigd maar afwezig	Huisbrandolie	2000	nee	ja	19990906	ja	nee	Ondergronds
20506	Rijnzichtlaan	1	C	Bunnik			Onbekend	0		nee				
20156	Rijnzichtlaan	7		Bunnik			Onbekend	0		nee				
20073	Rijnzichtlaan	19		Bunnik			Onbekend	0		nee				
20206	Rijnzichtlaan	25		Bunnik	In achtertuin	Gereinigd maar afwezig	Huisbrandolie	2000	nee	nee	19921108	ja	nee	Ondergronds
20456	Rijnzichtlaan	27		Bunnik			Onbekend	0		nee				
20174	Rijnzichtlaan	32		Bunnik	In achtertuin	Gereinigd en afgevuld	Huisbrandolie	3000	nee	ja	19921108	ja	nee	Ondergronds
20368	Rijnzichtlaan	36		Bunnik	In achtertuin	Gereinigd en afgevuld	Huisbrandolie	3000	nee	ja	19921108	ja	nee	Ondergronds
20196	Rijnzichtlaan	38		Bunnik	In voortuin, onder garage	Gereinigd en afgevuld	Huisbrandolie	3000	nee	ja	19921108	ja	nee	Ondergronds
20233	Rijnzichtlaan	44		Bunnik	In voortuin	Gereinigd en afgevuld	Huisbrandolie	3000	ja	nee	19921108	ja	nee	Ondergronds
20232	Rijnzichtlaan	48		Bunnik	In zijtuin	Gereinigd en afgevuld	Huisbrandolie	3000	nee	ja	19921108	ja	nee	Ondergronds
20678	Rumpsterweg	4		Bunnik	?	Gereinigd maar afwezig	Diesel	5000	ja	ja	19950711	ja	nee	Ondergronds
20683	Schoudermantel	37	A	Bunnik	zijtuin	Verwijderd	Huisbrandolie	8000				ja	nee	Ondergronds
20300	Schoudermantel	2		Bunnik	(deels) onder schutting,	Gereinigd, aanwezig onbekend	Onbekend	0		nee		nee	nee	Ondergronds
20516	Schoudermantel	3		Bunnik			Onbekend	0		nee				
20515	Schoudermantel	4		Bunnik	In zijtuin	Gereinigd maar afwezig	Huisbrandolie	3000	ja	nee	19990605	ja	nee	Ondergronds
20377	Schoudermantel	17		Bunnik	In achtertuin	Gereinigd maar aanwezig	Huisbrandolie	3000	ja	nee	19940329	ja	nee	Ondergronds
20497	Schoudermantel	21		Bunnik			Onbekend	0		nee				
20401	Schoudermantel	23		Bunnik	In achtertuin	Gereinigd en afgevuld	Huisbrandolie	5000	nee	ja	19940329	ja	nee	Ondergronds
20069	Schoudermantel	29		Bunnik	In zijtuin	Gereinigd en afgevuld	Huisbrandolie	3000	nee	ja	19990223	ja	nee	Ondergronds
20441	Schoudermantel	30		Bunnik	Onder garage-oprit	Gereinigd en afgevuld	Huisbrandolie	3500	ja	nee	19921108	ja	nee	Ondergronds
20205	Schoudermantel	31		Bunnik	In voortuin	Verwijderd	Huisbrandolie	3000		nee		ja	nee	Ondergronds
20085	Schoudermantel	32		Bunnik	Onder toegangspad	Gereinigd maar afwezig	Huisbrandolie	5000		nee		ja	nee	Ondergronds
20084	Schoudermantel	33		Bunnik			Onbekend	0		nee				
20671	Schoudermantel	37		Bunnik	Onder toegangspad	Gereinigd en afgevuld	Huisbrandolie	3000		nee		ja	nee	Ondergronds
20511	Schoudermantel	44		Bunnik			Onbekend	0		nee				
20684	Schoudermantel	47		Bunnik	zijtuin	Verwijderd	Diesel	3000	nee			ja	nee	Ondergronds
20334	Schoudermantel	53		Bunnik			Onbekend	0		nee				
20344	Schoudermantel	59		Bunnik			Onbekend	0		nee				
20239	Schoudermantel	61		Bunnik			Onbekend	0		nee				
20057	Schoudermantel	71		Bunnik			Onbekend	0		nee				
20230	Schoudermantel	73		Bunnik	In zijtuin		Propaan	1200		ja		ja	ja	Bovengronds
20321	Smalleweg	13		Bunnik	Onder toegangspad	Gereinigd maar afwezig	Huisbrandolie	3000	nee	ja	19980313	ja	nee	Ondergronds
20171	Smalleweg	14		Bunnik			Onbekend	0		nee				
20019	Smalleweg	17		Bunnik			Onbekend	0		nee				
20080	Smalleweg	18		Bunnik	In voortuin	Gereinigd en afgevuld	Benzine	4000	ja	nee	20001030	ja	nee	Ondergronds
20479	Smalleweg	23		Bunnik			Onbekend	0		nee				
20448	Spoorstraat	2		Bunnik			Onbekend	0		nee				
20107	Stationsweg	4		Bunnik	Achter huis		Petroleum	200		nee		ja	ja	Bovengronds
20065	Stationsweg	7		Bunnik	In achtertuin	Gereinigd en afgevuld	Onbekend	0		nee		nee	nee	Ondergronds
20002	Stationsweg	16		Bunnik			Onbekend	0		nee				

tanks

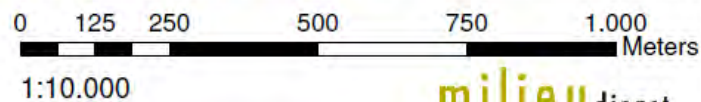
ID	Straat	Huisnr.	Toev.	Plaats	Omschrijving	Tank status	Tank product	Volume	Tank verontreiniging	Tank certificaat	Volgnummer	Tank aanwezig	In gebruik	Tank soort
20495	Stationsweg	27		Bunnik	In zijtuin	Gereinigd en afgevuld	Huisbrandolie	3000	nee	ja	19921108	ja	nee	Ondergronds
20505	Stationsweg	28		Bunnik			Onbekend	0		nee				
20209	Stationsweg	31		Bunnik	In achtertuin	Gereinigd en afgevuld	Huisbrandolie	2000	ja	nee	19921108	ja	nee	Ondergronds
20404	Stationsweg	33		Bunnik	In zijtuin	Gereinigd en afgevuld	Huisbrandolie	3000	nee	ja	19970929	ja	nee	Ondergronds
20099	Stationsweg	35		Bunnik	Onbekend	Gereinigd en afgevuld	Huisbrandolie	3000	nee	ja	19960315	ja	nee	Ondergronds
20021	Stationsweg	36		Bunnik	Onder carport	Gereinigd en afgevuld	Huisbrandolie	15500	nee	ja	19921108	ja	nee	Ondergronds
19613	Stationsweg	37		Bunnik	Onbekend	Gereinigd en afgevuld	Huisbrandolie	3000	nee	ja	19980504	ja	nee	Ondergronds
20500	Stationsweg	39		Bunnik	In achtertuin	Gereinigd en afgevuld	Huisbrandolie	3000	nee	ja	19940329	ja	nee	Ondergronds
20335	Stationsweg	41	-43	Bunnik	In achtertuin	Gereinigd maar afwezig	Diesel	3000	ja	nee	20001102	ja	nee	Ondergronds
20154	Stationsweg	45		Bunnik			Onbekend	0		nee				
20237	Stationsweg	47		Bunnik	Onder toegangspad	Gereinigd en afgevuld	Petroleum	1500	nee	ja	19921108	ja	nee	Ondergronds
20047	Stationsweg	55		Bunnik			Onbekend	0		nee				
20529	Stationsweg	59		Bunnik	In achtertuin	Onbekend, tank niet verwijderd	Huisbrandolie	3000	ja	nee		ja	nee	Ondergronds
20483	Ter Hulstraat	3		Bunnik	In voortuin	Verwijderd	Diesel	0		nee		nee	nee	Ondergronds
20667	Tureluurweg	10		Bunnik	Onbekend	Gereinigd maar afwezig	Huisbrandolie	12000	nee	ja	19971023	ja	nee	Ondergronds
20094	Van Beeck Calkoenlaan	7		Bunnik			Onbekend	0		nee				
20637	Van Beesdelaan	25		Bunnik	Onbekend	Verwijderd	Onbekend	0		nee		nee	nee	Ondergronds
20362	Van Beesdelaan	26		Bunnik	In voortuin	Verwijderd	Huisbrandolie	3000		nee		nee	nee	Ondergronds
20062	Van Hardenbroeklaan	36		Bunnik	In zijtuin		Benzine	6000		nee		ja	nee	Ondergronds
20617	Van Hardenbroeklaan	44		Bunnik			Onbekend	0		nee				
20137	Zuster Spinhovenlaan	4		Bunnik			Onbekend	0		nee				
20036	Zuster Spinhovenlaan	8		Bunnik			Onbekend	0		nee				
20501	Zuster Spinhovenlaan	12		Bunnik	In zijtuin	Gereinigd en afgevuld	Huisbrandolie	5000	nee	ja	19921108	ja	nee	Ondergronds
20273	Zuster Spinhovenlaan	14		Bunnik	Onder toegangspad	Gereinigd en afgevuld	Huisbrandolie	3000	nee	ja	19921108	ja	nee	Ondergronds
20035	Zuster Spinhovenlaan	16		Bunnik	In voortuin	Gereinigd en afgevuld	Huisbrandolie	3000	nee	ja	19921108	ja	nee	Ondergronds
20231	Zuster Spinhovenlaan	17		Bunnik	In zijtuin	Gereinigd en afgevuld	Huisbrandolie	3000	nee	ja	19921108	ja	nee	Ondergronds
20072	Zuster Spinhovenlaan	18		Bunnik			Onbekend	0		nee				
20235	Zuster Spinhovenlaan	20		Bunnik	Onder toegangspad	Gereinigd en afgevuld	Huisbrandolie	3000	nee	ja	19921108	ja	nee	Ondergronds
20466	Zuster Spinhovenlaan	22		Bunnik			Onbekend	0		nee				
20380	Zuster Spinhovenlaan	23		Bunnik	Onder toegangspad	Gereinigd en afgevuld	Huisbrandolie	3000	nee	ja	19921108	ja	nee	Ondergronds
20358	Zuster Spinhovenlaan	25		Bunnik	Onder toegangspad	Gereinigd en afgevuld	Huisbrandolie	3000	nee	ja	19921108	ja	nee	Ondergronds
20242	Zuster Spinhovenlaan	26		Bunnik			Onbekend	0		nee				
20250	Zuster Spinhovenlaan	27		Bunnik	In voortuin	Gereinigd en afgevuld	Huisbrandolie	3000	nee	ja	19921108	ja	nee	Ondergronds
20144	Zuster Spinhovenlaan	28		Bunnik			Onbekend	0		nee				

Gedempte sloten, bomkraters en ondergrondse tanks



Bestemmingsplan Dorpskern Bunnik

Ondergrondse tanks, bomkraters en gedempte sloten
Bodeminformatiesysteem Milieudienst Zuidoost-Utrecht
Kaart gemaakt op 31 januari 2012



Hbb bestand

Straat	Nummer	Toevoeging	Plaats	DUBI	UBI omschrijving	DNSX0
ARIE VAN DE HEUVELSTRAAT	4		BUNNIK	631242	hbo-tank (ondergronds)	238
ARIE VAN DE HEUVELSTRAAT	6		BUNNIK	631242	hbo-tank (ondergronds)	238
ARIE VAN DE HEUVELSTRAAT	8		BUNNIK	631242	hbo-tank (ondergronds)	238
ARIE VAN DE HEUVELSTRAAT	9		BUNNIK	631242	hbo-tank (ondergronds)	238
ARIE VAN DE HEUVELSTRAAT	14		BUNNIK	631242	hbo-tank (ondergronds)	238
ARIE VAN DE HEUVELSTRAAT	15		BUNNIK	631242	hbo-tank (ondergronds)	238
ARIE VAN DE HEUVELSTRAAT	16		BUNNIK	631242	hbo-tank (ondergronds)	238
ARIE VAN DE HEUVELSTRAAT	19		BUNNIK	631242	hbo-tank (ondergronds)	238
BURG. VD WEIJERSTRAAT	7		BUNNIK	631242	hbo-tank (ondergronds)	238
BURG. VD WEIJERSTRAAT	9		BUNNIK	631242	hbo-tank (ondergronds)	238
BURG. VD WEIJERSTRAAT	11		BUNNIK	631242	hbo-tank (ondergronds)	238
BURG. VD WEIJERSTRAAT	13		BUNNIK	631242	hbo-tank (ondergronds)	238
BURG. VD WEIJERSTRAAT	16		BUNNIK	631242	hbo-tank (ondergronds)	238
BURG. VD WEIJERSTRAAT	20		BUNNIK	631242	hbo-tank (ondergronds)	238
BURG. VD WEIJERSTRAAT	82		BUNNIK	631242	hbo-tank (ondergronds)	238
CAMMINGHALAAN	6		BUNNIK	631242	hbo-tank (ondergronds)	238
CAMMINGHALAAN	26		BUNNIK	631242	hbo-tank (ondergronds)	238
DEKEN HEINENSTRAAT	7		BUNNIK	631242	hbo-tank (ondergronds)	238
DEKEN HEINENSTRAAT	8		BUNNIK	631242	hbo-tank (ondergronds)	238
DORPSSTRAAT	-2		BUNNIK	5050	benzine-service-station	476
DORPSSTRAAT	-1		BUNNIK	275407	loodgieterij	247
DORPSSTRAAT	25		BUNNIK	631242	hbo-tank (ondergronds)	238
DORPSSTRAAT	33		BUNNIK	5050	benzine-service-station	476
DS PASTRAAT	1		BUNNIK	631242	hbo-tank (ondergronds)	238
DS PASTRAAT	2		BUNNIK	631242	hbo-tank (ondergronds)	238
DS PASTRAAT	3		BUNNIK	631242	hbo-tank (ondergronds)	238
DS PASTRAAT	4		BUNNIK	631242	hbo-tank (ondergronds)	238
DS PASTRAAT	5		BUNNIK	631242	hbo-tank (ondergronds)	238
DS PASTRAAT	8		BUNNIK	631242	hbo-tank (ondergronds)	238
DS PASTRAAT	13		BUNNIK	631242	hbo-tank (ondergronds)	238
DS PASTRAAT	14		BUNNIK	631242	hbo-tank (ondergronds)	238
DS PASTRAAT	15		BUNNIK	631242	hbo-tank (ondergronds)	238
DS PASTRAAT	18		BUNNIK	631242	hbo-tank (ondergronds)	238
DS PASTRAAT	22		BUNNIK	631242	hbo-tank (ondergronds)	238
DS PASTRAAT	23		BUNNIK	631242	hbo-tank (ondergronds)	238
DS PASTRAAT	24		BUNNIK	631242	hbo-tank (ondergronds)	238
EENDRACHTSTRAAT	5		BUNNIK	747021	ontsmettings- en ongediertebestrijdingsbedrijf	274
EENDRACHTSTRAAT	11	A	BUNNIK	292406	machine- en apparatenreparatiebedrijf	267

EENDRACHTSTRAAT	11	A	BUNNIK	282400	machine- en apparatenreparatiebedrijf	207
ENGWEG	2		BUNNIK	631242	hbo-tank (ondergronds)	238
ENGWEG	3		BUNNIK	631242	hbo-tank (ondergronds)	238
ENGWEG	4		BUNNIK	631242	hbo-tank (ondergronds)	238
ENGWEG	5		BUNNIK	631242	hbo-tank (ondergronds)	238
ENGWEG	7		BUNNIK	631242	hbo-tank (ondergronds)	238
ENGWEG	8		BUNNIK	631242	hbo-tank (ondergronds)	238
ENGWEG	10		BUNNIK	631242	hbo-tank (ondergronds)	238
ENGWEG	11		BUNNIK	631242	hbo-tank (ondergronds)	238
ENGWEG	15		BUNNIK	631242	hbo-tank (ondergronds)	238
ENGWEG	22		BUNNIK	631242	hbo-tank (ondergronds)	238
ENGWEG	24		BUNNIK	631242	hbo-tank (ondergronds)	238
ENGWEG	26		BUNNIK	631242	hbo-tank (ondergronds)	238
ENGWEG	28		BUNNIK	631242	hbo-tank (ondergronds)	238
ENGWEG	30		BUNNIK	631242	hbo-tank (ondergronds)	238
ENGWEG	32		BUNNIK	631242	hbo-tank (ondergronds)	238
GROENEWEG	1		BUNNIK	5050	benzine-service-station	476
GROENEWEG	3		BUNNIK	5050	benzine-service-station	476
GROENEWEG	21	C	BUNNIK	501032	vrachtwagenreparatiebedrijf	290
GROENEWEG	27		BUNNIK	34201	carrosseriefabriek	639
GROENEWEG	29		BUNNIK	501032	vrachtwagenreparatiebedrijf	290
GROENEWEG	46		BUNNIK	3162	elektrische benodighedenfabriek n.e.g.	115
GROENEWEG	108	A	BUNNIK	631322	olievatenopslagplaats	143
GROENEWEG	150	HAL	BUNNIK	51571	auto- en motorensloperij	277
GROENEWEG	150		BUNNIK	51571	auto- en motorensloperij	277
GROENEWEG	160		BUNNIK	501044	autoreparatiebedrijf	111
GROENEWEG	164		BUNNIK	34202	aanhangwagen- en opleggerfabriek	639
GROENEWEG	170		BUNNIK	631302	hbo-tank (bovenronds)	141
HUIB VAN DE VECHTLAAN	2		BUNNIK	631242	hbo-tank (ondergronds)	238
HUIB VAN DE VECHTLAAN	24		BUNNIK	631242	hbo-tank (ondergronds)	238
HUIB VAN DE VECHTLAAN	27		BUNNIK	74813	foto- en filmontwikkelcentrale	123
HUIB VAN DE VECHTLAAN	29		BUNNIK	631242	hbo-tank (ondergronds)	238
IJSSEL DE SCHEPPERSTRAAT	3		BUNNIK	287503	metaalwarenfabriek	349
IJSSEL DE SCHEPPERSTRAAT	11		BUNNIK	631242	hbo-tank (ondergronds)	238
KERKPAD	2		BUNNIK	631242	hbo-tank (ondergronds)	238
KERKSTRAAT	11		BUNNIK	31	elektrische machine- en apparatenindustrie	226
KON WILHELMINA STRAAT	1		BUNNIK	631242	hbo-tank (ondergronds)	238
KON WILHELMINA STRAAT	6		BUNNIK	631242	hbo-tank (ondergronds)	238
KON WILHELMINA STRAAT	11		BUNNIK	631242	hbo-tank (ondergronds)	238
KON WILHELMINA STRAAT	13		BUNNIK	631242	hbo-tank (ondergronds)	238
KON WILHELMINA STRAAT	17		BUNNIK	631242	hbo-tank (ondergronds)	238
KON WILHELMINA STRAAT	20		BUNNIK	631242	hbo-tank (ondergronds)	238
KON WILLEM III-STRAAT	2		BUNNIK	631242	hbo-tank (ondergronds)	238
KON WILLEM III-STRAAT	4		BUNNIK	631242	hbo-tank (ondergronds)	238
KON WILLEM III-STRAAT	11		BUNNIK	631242	hbo-tank (ondergronds)	238
KONINGIN EMMA STRAAT	-1		BUNNIK	631302	hbo-tank (bovenronds)	141

Straat	Nummer	Toevoeging	Plaats	DUBI	UBI omschrijving	DNSX0
KONINGIN EMMASTRAAT	2		BUNNIK	831242	hbo-tank (ondergronds)	238
KONINGIN EMMASTRAAT	5		BUNNIK	831242	hbo-tank (ondergronds)	238
KONINGIN EMMASTRAAT	9		BUNNIK	831242	hbo-tank (ondergronds)	238
KONINGIN EMMASTRAAT	14		BUNNIK	831242	hbo-tank (ondergronds)	238
KONINGIN EMMASTRAAT	19		BUNNIK	831242	hbo-tank (ondergronds)	238
KONINGIN EMMASTRAAT	29		BUNNIK	831242	hbo-tank (ondergronds)	238
KONINGIN EMMASTRAAT	31		BUNNIK	831242	hbo-tank (ondergronds)	238
KONINGIN EMMASTRAAT	58		BUNNIK	831242	hbo-tank (ondergronds)	238
KONINGIN JULIANALAAN	2		BUNNIK	831242	hbo-tank (ondergronds)	238
KONINGIN JULIANALAAN	9		BUNNIK	831242	hbo-tank (ondergronds)	238
KONINGIN JULIANALAAN	11		BUNNIK	831242	hbo-tank (ondergronds)	238
KONINGIN JULIANALAAN	16		BUNNIK	831242	hbo-tank (ondergronds)	238
KONINGIN JULIANALAAN	18		BUNNIK	831242	hbo-tank (ondergronds)	238
KONINGIN JULIANALAAN	20		BUNNIK	831242	hbo-tank (ondergronds)	238
KONINGIN JULIANALAAN	22		BUNNIK	831242	hbo-tank (ondergronds)	238
KONINGIN JULIANALAAN	24		BUNNIK	831242	hbo-tank (ondergronds)	238
KONINGIN JULIANALAAN	26		BUNNIK	831242	hbo-tank (ondergronds)	238
KONINGIN JULIANALAAN	28		BUNNIK	831242	hbo-tank (ondergronds)	238
KONINGIN JULIANALAAN	32		BUNNIK	831242	hbo-tank (ondergronds)	238
KONINGIN JULIANALAAN	34		BUNNIK	831242	hbo-tank (ondergronds)	238
KONINGIN JULIANALAAN	38		BUNNIK	831242	hbo-tank (ondergronds)	238
KONINGIN JULIANALAAN	44		BUNNIK	831242	hbo-tank (ondergronds)	238
KOSTERIJLAND	1		BUNNIK	5050	benzine-service-station	476
KOSTERIJLAND	15		BUNNIK	2221	krantendrukkerij	339
KOSTERIJLAND	40		BUNNIK	014121	loonbedrijf t.b.v. land- en tuinbouw	101
LANGSTRAAT	-3		BUNNIK	29	machine- en apparatenindustrie	267
LANGSTRAAT	1		BUNNIK	831302	hbo-tank (bovenronds)	141
LANGSTRAAT	2		BUNNIK	831242	hbo-tank (ondergronds)	238
LANGSTRAAT	7		BUNNIK	5050	benzine-service-station	476
LANGSTRAAT	9		BUNNIK	5050	benzine-service-station	476
LANGSTRAAT	19		BUNNIK	831242	hbo-tank (ondergronds)	238
MAATSCHAPSLAAN	-1		BUNNIK	5050	benzine-service-station	476
MAATSCHAPSLAAN	4		BUNNIK	831242	hbo-tank (ondergronds)	238
MAATSCHAPSLAAN	5		BUNNIK	528335	brandstoffendetailhandel (vloeibaar)	357
MAATSCHAPSLAAN	21		BUNNIK	831304	petroleum- of kerosinetank (bovenronds)	143
MAATSCHAPSLAAN	26		BUNNIK	5050	benzine-service-station	476
MAATSCHAPSLAAN	32		BUNNIK	831241	dieseltank (ondergronds)	238
MAATSCHAPSLAAN	45		BUNNIK	831242	hbo-tank (ondergronds)	238
MAATSCHAPSLAAN	53		BUNNIK	50513	lichtpetroleumpompinstallatie (eigen gebruik)	357
MOLENAARSHOEK	22		BUNNIK	26612	kalkzandsteenfabriek	148
MOLENWEG	5		BUNNIK	831244	petroleum- of kerosinetank (ondergronds)	238
MOLENWEG	12		BUNNIK	831242	hbo-tank (ondergronds)	238
MOLENWEG	22		BUNNIK	5050	benzine-service-station	476
MOLENWEG	28		BUNNIK	5050	benzine-service-station	476
MOLENWEG	28		BUNNIK	5050	benzine-service-station	476
MOLENWEG	38		BUNNIK	831244	petroleum- of kerosinetank (ondergronds)	238
MAAMI OOS	1402		BUNNIK	00000	demping (niet gespecificeerd)	200

MOLENWEG	38		BUNNIK	631244	petroleum- of kerosinetank (ondergronds)	238
NAAMLOOS	-1493		BUNNIK	900060	demping (niet gespecificeerd)	200
NAAMLOOS	-1487		BUNNIK	900060	demping (niet gespecificeerd)	200
NAAMLOOS	-1486		BUNNIK	900060	demping (niet gespecificeerd)	200
NAAMLOOS	-1485		BUNNIK	900060	demping (niet gespecificeerd)	200
NAAMLOOS	-1484		BUNNIK	900060	demping (niet gespecificeerd)	200
NAAMLOOS	-1483		BUNNIK	900060	demping (niet gespecificeerd)	200
NAAMLOOS	-1482		BUNNIK	900060	demping (niet gespecificeerd)	200
NAAMLOOS	-1481		BUNNIK	900060	demping (niet gespecificeerd)	200
NAAMLOOS	-1480		BUNNIK	900060	demping (niet gespecificeerd)	200
NAAMLOOS	-1099		BUNNIK	900060	demping (niet gespecificeerd)	200
NAAMLOOS	-1098		ODIJK	900060	demping (niet gespecificeerd)	200
NAAMLOOS	-1091		BUNNIK	900060	demping (niet gespecificeerd)	200
NAAMLOOS	-1090		BUNNIK	900060	demping (niet gespecificeerd)	200
NAAMLOOS	-1089		BUNNIK	900060	demping (niet gespecificeerd)	200
NAAMLOOS	-1068		BUNNIK	900060	demping (niet gespecificeerd)	200
NAAMLOOS	-1067		BUNNIK	900060	demping (niet gespecificeerd)	200
NAAMLOOS	-1061		BUNNIK	900060	demping (niet gespecificeerd)	200
NAAMLOOS	-1060		BUNNIK	900060	demping (niet gespecificeerd)	200
NAAMLOOS	-1059		BUNNIK	900060	demping (niet gespecificeerd)	200
NAAMLOOS	-1058		BUNNIK	900060	demping (niet gespecificeerd)	200
NAAMLOOS	-1057		BUNNIK	900060	demping (niet gespecificeerd)	200
NAAMLOOS	-1056		BUNNIK	900060	demping (niet gespecificeerd)	200
NAAMLOOS	-1055		BUNNIK	900060	demping (niet gespecificeerd)	200
NAAMLOOS	-1054		BUNNIK	900060	demping (niet gespecificeerd)	200
NAAMLOOS	-1053		BUNNIK	900060	demping (niet gespecificeerd)	200
NAAMLOOS	-1052		BUNNIK	900060	demping (niet gespecificeerd)	200
NAAMLOOS	-1051		BUNNIK	900060	demping (niet gespecificeerd)	200
NAAMLOOS	-30		ODIJK	900087	erfverharding met puin en/of bouw en sloopafval	200
NAAMLOOS	-29		BUNNIK	011217	glastuinbouw (olietanks)	235
NAAMLOOS	-28		BUNNIK	011217	glastuinbouw (olietanks)	235
NAAMLOOS	-27		BUNNIK	011217	glastuinbouw (olietanks)	235
NASSAUSTRAT	1		BUNNIK	631242	hbo-tank (ondergronds)	238
NASSAUSTRAT	4		BUNNIK	631242	hbo-tank (ondergronds)	238
NASSAUSTRAT	6		BUNNIK	631242	hbo-tank (ondergronds)	238
NIET ACTUEEL	-17		WERKHOVEN	6024	transportbedrijf	138
PRINS BERNHARDSTRAAT	8		BUNNIK	631242	hbo-tank (ondergronds)	238
PRINS BERNHARDSTRAAT	11		BUNNIK	631242	hbo-tank (ondergronds)	238

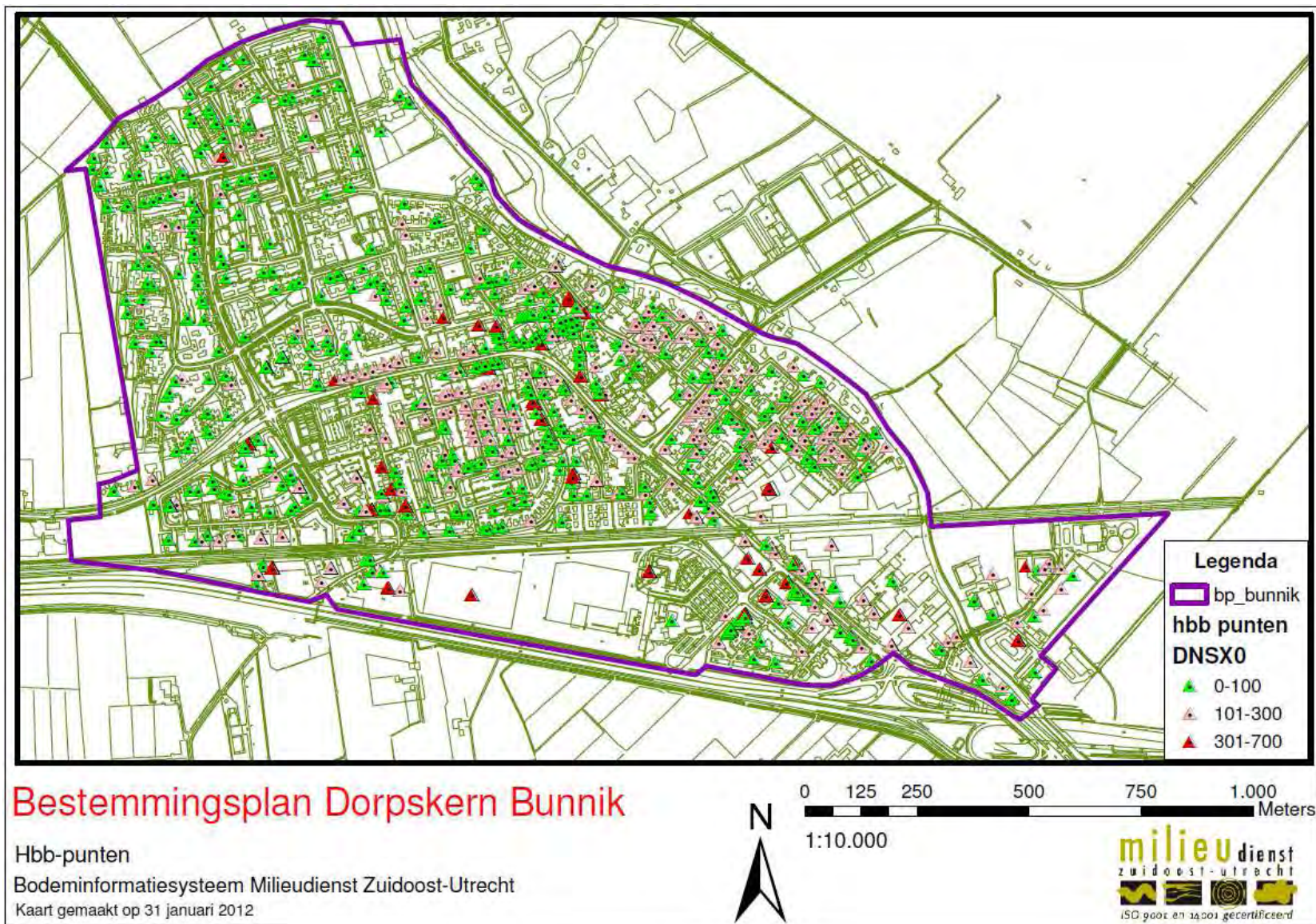
Straat	Nummer	Toevoeging	Plaats	DUBI	UBI omschrijving	DNSX0
PRINS BERNHARDSTRAAT	13		BUNNIK	831242	hbo-tank (ondergronds)	238
PRINS BERNHARDSTRAAT	14		BUNNIK	831242	hbo-tank (ondergronds)	238
PRINS BERNHARDSTRAAT	15		BUNNIK	831302	hbo-tank (bovenronds)	141
PRINS BERNHARDSTRAAT	41		BUNNIK	831242	hbo-tank (ondergronds)	238
PRINS BERNHARDSTRAAT	49		BUNNIK	831242	hbo-tank (ondergronds)	238
PRINS HENDRIKSTRAAT	2		BUNNIK	831242	hbo-tank (ondergronds)	238
PRINS HENDRIKSTRAAT	4		BUNNIK	831242	hbo-tank (ondergronds)	238
PRINS HENDRIKSTRAAT	6		BUNNIK	831242	hbo-tank (ondergronds)	238
PRINS HENDRIKSTRAAT	8		BUNNIK	831242	hbo-tank (ondergronds)	238
PRINS HENDRIKSTRAAT	9		BUNNIK	831242	hbo-tank (ondergronds)	238
PRINS HENDRIKSTRAAT	13		BUNNIK	3816	houtmeubelfabriek	146
PRINS HENDRIKSTRAAT	15		BUNNIK	831242	hbo-tank (ondergronds)	238
PRINS HENDRIKSTRAAT	19		BUNNIK	831242	hbo-tank (ondergronds)	238
PRINSES BEATRIXSTRAAT	1		BUNNIK	831242	hbo-tank (ondergronds)	238
PRINSES BEATRIXSTRAAT	2		BUNNIK	831242	hbo-tank (ondergronds)	238
PRINSES BEATRIXSTRAAT	3		BUNNIK	831242	hbo-tank (ondergronds)	238
PRINSES BEATRIXSTRAAT	5		BUNNIK	831242	hbo-tank (ondergronds)	238
PRINSES BEATRIXSTRAAT	6		BUNNIK	831242	hbo-tank (ondergronds)	238
PRINSES BEATRIXSTRAAT	12		BUNNIK	831242	hbo-tank (ondergronds)	238
PRINSES BEATRIXSTRAAT	13		BUNNIK	831242	hbo-tank (ondergronds)	238
PRINSES BEATRIXSTRAAT	18		BUNNIK	831242	hbo-tank (ondergronds)	238
PRINSES BEATRIXSTRAAT	22		BUNNIK	831242	hbo-tank (ondergronds)	238
PRINSES BEATRIXSTRAAT	23		BUNNIK	831242	hbo-tank (ondergronds)	238
PRINSES BEATRIXSTRAAT	24		BUNNIK	831242	hbo-tank (ondergronds)	238
PRINSES BEATRIXSTRAAT	25		BUNNIK	831242	hbo-tank (ondergronds)	238
PRINSES BEATRIXSTRAAT	27		BUNNIK	831242	hbo-tank (ondergronds)	238
PRINSES BEATRIXSTRAAT	39		BUNNIK	831242	hbo-tank (ondergronds)	238
PRINSES CHRISTINALAAN	5		BUNNIK	831242	hbo-tank (ondergronds)	238
PRINSES CHRISTINALAAN	10		BUNNIK	831242	hbo-tank (ondergronds)	238
PRINSES IRENESTRAAT	10		BUNNIK	831242	hbo-tank (ondergronds)	238
PRINSES IRENESTRAAT	24		BUNNIK	831242	hbo-tank (ondergronds)	238
PROVINCIALEWEG	9		BUNNIK	5050	benzine-service-station	476
PROVINCIALEWEG	22		BUNNIK	831242	hbo-tank (ondergronds)	238
PROVINCIALEWEG	28		BUNNIK	831242	hbo-tank (ondergronds)	238
PROVINCIALEWEG	29		BUNNIK	831242	hbo-tank (ondergronds)	238
PROVINCIALEWEG	32	A	BUNNIK	831242	hbo-tank (ondergronds)	238
PROVINCIALEWEG	38		BUNNIK	831242	hbo-tank (ondergronds)	238
PROVINCIALEWEG	40		BUNNIK	831242	hbo-tank (ondergronds)	238
PROVINCIALEWEG	42	A	BUNNIK	831242	hbo-tank (ondergronds)	238
PROVINCIALEWEG	44		BUNNIK	831242	hbo-tank (ondergronds)	238
PROVINCIALEWEG	48		BUNNIK	831242	hbo-tank (ondergronds)	238
PROVINCIALEWEG	50		BUNNIK	831242	hbo-tank (ondergronds)	238
PROVINCIALEWEG	51		BUNNIK	831241	dieseltank (ondergronds)	238
PROVINCIALEWEG	53		BUNNIK	831242	hbo-tank (ondergronds)	238
PROVINCIALEWEG	54		BUNNIK	831242	hbo-tank (ondergronds)	238
PROVINCIALEWEG	56		BUNNIK	831242	hbo-tank (ondergronds)	238
PROVINCIALEWEG	58		BUNNIK	831242	hbo-tank (ondergronds)	238
PROVINCIALEWEG	62		BUNNIK	50511	benzinepompinstallatie (eigen gebruik)	357
PROVINCIALEWEG	69		BUNNIK	50511	benzinepompinstallatie (eigen gebruik)	357
PROVINCIALEWEG	80		BUNNIK	831242	hbo-tank (ondergronds)	238
PROVINCIALEWEG	1		BUNNIK	20	machine- en apparatuurindustrie	287

PROVINCIALEWEG	00		BUNNIK	031242	hbo-tank (ondergronds)	230
REGULIERENRING	1		BUNNIK	29	machine- en apparatenindustrie	267
REGULIERENRING	3		BUNNIK	29	machine- en apparatenindustrie	267
REGULIERENRING	7		BUNNIK	2923	luchttechnische, koel- en droogapparatenfabriek	267
REGULIERENRING	8		BUNNIK	2924	overige machine-industrie	267
REGULIERENRING	9		BUNNIK	515735	afvalstoffengroothandel n.e.g.	189
REGULIERENRING	13		BUNNIK	2222	drukkerij (algemeen)	142
RIJNZICHTLAAN	10		BUNNIK	315001	elektrische (gloeï-)lampenfabriek	131
RIJNZICHTLAAN	20	A	BUNNIK	20301	timmerfabriek	149
RIJNZICHTLAAN	22		BUNNIK	20301	timmerfabriek	149
RIJNZICHTLAAN	25		BUNNIK	631242	hbo-tank (ondergronds)	238
RIJNZICHTLAAN	28		BUNNIK	5050	benzine-service-station	478
RIJNZICHTLAAN	30		BUNNIK	501044	autoreparatiebedrijf	111
RIJNZICHTLAAN	32		BUNNIK	631242	hbo-tank (ondergronds)	238
RIJNZICHTLAAN	36		BUNNIK	631242	hbo-tank (ondergronds)	238
RIJNZICHTLAAN	38		BUNNIK	631242	hbo-tank (ondergronds)	238
RIJNZICHTLAAN	44		BUNNIK	631242	hbo-tank (ondergronds)	238
RIJNZICHTLAAN	48		BUNNIK	631242	hbo-tank (ondergronds)	238
RUMPSTERWEG	1		BUNNIK	361601	meubelververj en -spuiterij	282
RUMPSTERWEG	2		BUNNIK	361601	meubelververj en -spuiterij	282
RUMPSTERWEG	3		BUNNIK	361601	meubelververj en -spuiterij	282
RUMPSTERWEG	4		BUNNIK	50512	dieselpompinstallatie (eigen gebruik)	357
RUMPSTERWEG	5		BUNNIK	361601	meubelververj en -spuiterij	282
RUMPSTERWEG	8	A	BUNNIK	50201	auto-onderdelen servicebedrijf	111
RUMPSTERWEG	9		BUNNIK	20301	timmerfabriek	149
RUMPSTERWEG	11		BUNNIK	631241	dieseltank (ondergronds)	238
RUMPSTERWEG	12		BUNNIK	287503	metaalwarenfabriek	349
RUMPSTERWEG	17		BUNNIK	900023	afvalverwerkingsbedrijf	326
RUMPSTERWEG	18	A	BUNNIK	501044	autoreparatiebedrijf	111
RUMPSTERWEG	19		BUNNIK	501044	autoreparatiebedrijf	111
RUMPSTERWEG	20		BUNNIK	501044	autoreparatiebedrijf	111
RUMPSTERWEG	23		BUNNIK	2811	metaalconstructiebedrijf	222
RUMPSTERWEG	25		BUNNIK	20301	timmerfabriek	149
RUMPSTERWEG	27		BUNNIK	502041	autospuitbedrijf (geen plaatwerkerij)	413

Straat	Nummer	Toevoeging	Plaats	DUBI	UBI omschrijving	DNSX0
RUNNENBURG	7		BUNNIK	222274	lichtdrukkerij	183
RUNNENBURG	9		BUNNIK	222274	lichtdrukkerij	183
RUNNENBURG	11		BUNNIK	222274	lichtdrukkerij	183
RUNNENBURG	12		BUNNIK	222274	lichtdrukkerij	183
RUNNENBURG	13		BUNNIK	287503	metaalwarenfabriek	349
RUNNENBURG	14		BUNNIK	222274	lichtdrukkerij	183
RUNNENBURG	15		BUNNIK	222274	lichtdrukkerij	183
SCHOUDERMANTEL	2		BUNNIK	831240	brandstoftank (ondergronds)	222
SCHOUDERMANTEL	4		BUNNIK	5050	benzine-service-station	478
SCHOUDERMANTEL	6		BUNNIK	5050	benzine-service-station	478
SCHOUDERMANTEL	11		BUNNIK	252	kunstofproduktenindustrie	174
SCHOUDERMANTEL	17		BUNNIK	831242	hbo-tank (ondergronds)	238
SCHOUDERMANTEL	23		BUNNIK	831242	hbo-tank (ondergronds)	238
SCHOUDERMANTEL	29		BUNNIK	831242	hbo-tank (ondergronds)	238
SCHOUDERMANTEL	30		BUNNIK	831242	hbo-tank (ondergronds)	238
SCHOUDERMANTEL	31		BUNNIK	831242	hbo-tank (ondergronds)	238
SCHOUDERMANTEL	32		BUNNIK	831242	hbo-tank (ondergronds)	238
SCHOUDERMANTEL	35		BUNNIK	501044	autoreparatiebedrijf	111
SCHOUDERMANTEL	37		BUNNIK	831242	hbo-tank (ondergronds)	238
SCHOUDERMANTEL	39		BUNNIK	20301	timmerfabriek	149
SCHOUDERMANTEL	45		BUNNIK	20102	houtconserveringsbedrijf	398
SCHOUDERMANTEL	47		BUNNIK	831241	dieseltank (ondergronds)	238
SCHOUDERMANTEL	48		BUNNIK	831247	afgewerkte olietank (ondergronds)	125
SCHOUDERMANTEL	52		BUNNIK	50514	tractorpetroleumpompinstallatie (carburine)	357
SCHOUDERMANTEL	57		BUNNIK	014121	loonbedrijf t.b.v. land- en tuinbouw	101
SECRETARIS DE JONGLAAN	7		BUNNIK	3617	metaalmeubelfabriek	354
SMALLEWEG	-1		BUNNIK	831248	smeerolietank (ondergronds)	238
SMALLEWEG	13		BUNNIK	831242	hbo-tank (ondergronds)	238
SMALLEWEG	18		BUNNIK	50512	dieselpompinstallatie (eigen gebruik)	357
SMALLEWEG	25		BUNNIK	297202	kachel- en haardenfabriek	328
STATIONSWEG	4		BUNNIK	831304	petroleum- of kerosinetank (bovengronds)	143
STATIONSWEG	7		BUNNIK	831240	brandstoftank (ondergronds)	222
STATIONSWEG	12		BUNNIK	5050	benzine-service-station	478
STATIONSWEG	27		BUNNIK	831242	hbo-tank (ondergronds)	238
STATIONSWEG	31		BUNNIK	831242	hbo-tank (ondergronds)	238
STATIONSWEG	33		BUNNIK	831242	hbo-tank (ondergronds)	238
STATIONSWEG	35		BUNNIK	831242	hbo-tank (ondergronds)	238
STATIONSWEG	38		BUNNIK	831242	hbo-tank (ondergronds)	238
STATIONSWEG	37		BUNNIK	831242	hbo-tank (ondergronds)	238
STATIONSWEG	39		BUNNIK	831242	hbo-tank (ondergronds)	238
STATIONSWEG	41		BUNNIK	831241	dieseltank (ondergronds)	238
STATIONSWEG	43		BUNNIK	831241	dieseltank (ondergronds)	238
STATIONSWEG	47		BUNNIK	831244	petroleum- of kerosinetank (ondergronds)	238
STATIONSWEG	49		BUNNIK	7525	brandweerkazerne	104
STATIONSWEG	57		BUNNIK	5050	benzine-service-station	478
STATIONSWEG	59		BUNNIK	831242	hbo-tank (ondergronds)	238
STATIONSWEG	4		BUNNIK	8023	omgeving, en tuinaanleg	138

STATIONSWEG	09		BUNNIK	031242	nbo-tank (ondergronds)	238
T WOEREL	4		BUNNIK	8023	groepsvervoer- en touringcarbedrijf	138
TER HULSTRAAT	3		BUNNIK	831241	dieseltank (ondergronds)	238
TURELUURWEG	10		BUNNIK	831242	hbo-tank (ondergronds)	238
VAN BEESDELAAN	25		BUNNIK	831240	brandstoftank (ondergronds)	222
VAN BEESDELAAN	26		BUNNIK	831242	hbo-tank (ondergronds)	238
VAN HARDENBROEKLAAN	19		BUNNIK	50511	benzinepompinstallatie (eigen gebruik)	357
VAN HARDENBROEKLAAN	36		BUNNIK	831246	benzinetank (ondergronds)	238
VAN ZIJLDREEF	64		BUNNIK	20301	timmerfabriek	149
VLETWEIDE	7		BUNNIK	74813	foto- en filmontwikkelcentrale	123
VRUMONAWEG	2		BUNNIK	50511	benzinepompinstallatie (eigen gebruik)	357
VRUMONAWEG	7		BUNNIK	502041	autospuitbedrijf (geen plaatwerkerij)	413
ZUSTER SPINHOVENLAAN	12		BUNNIK	831242	hbo-tank (ondergronds)	238
ZUSTER SPINHOVENLAAN	14		BUNNIK	831242	hbo-tank (ondergronds)	238
ZUSTER SPINHOVENLAAN	16		BUNNIK	831242	hbo-tank (ondergronds)	238
ZUSTER SPINHOVENLAAN	17		BUNNIK	831242	hbo-tank (ondergronds)	238
ZUSTER SPINHOVENLAAN	20		BUNNIK	831242	hbo-tank (ondergronds)	238
ZUSTER SPINHOVENLAAN	23		BUNNIK	831242	hbo-tank (ondergronds)	238
ZUSTER SPINHOVENLAAN	25		BUNNIK	831242	hbo-tank (ondergronds)	238
ZUSTER SPINHOVENLAAN	27		BUNNIK	831242	hbo-tank (ondergronds)	238

Kaart Hbb locaties



Kaart bodemonderzoeken en Wbb locaties

