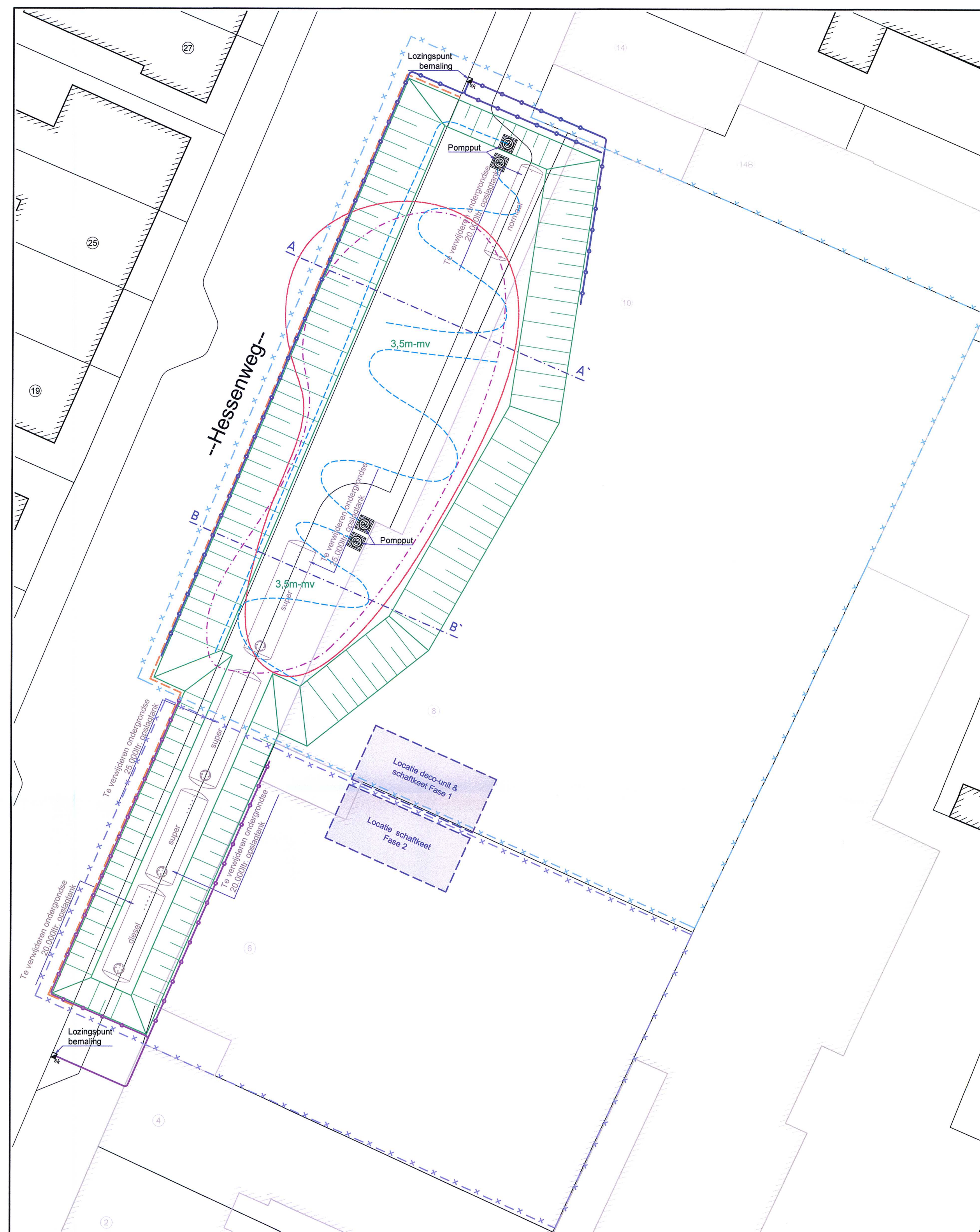
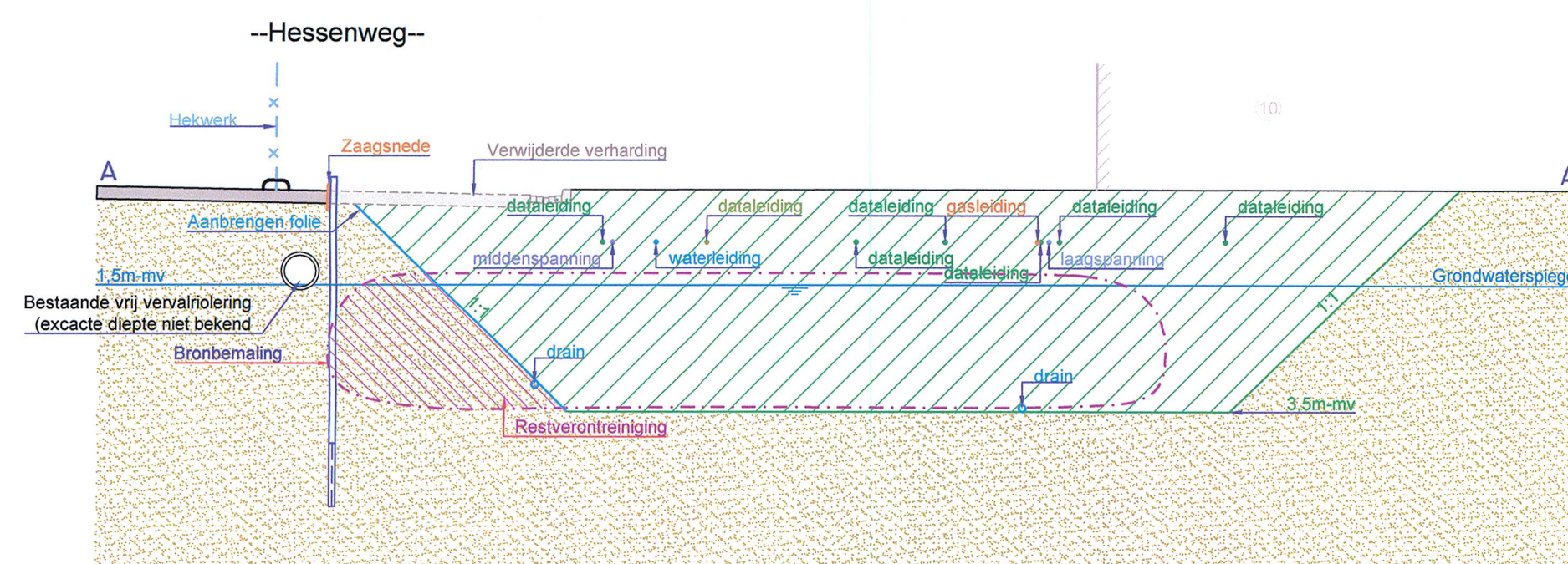




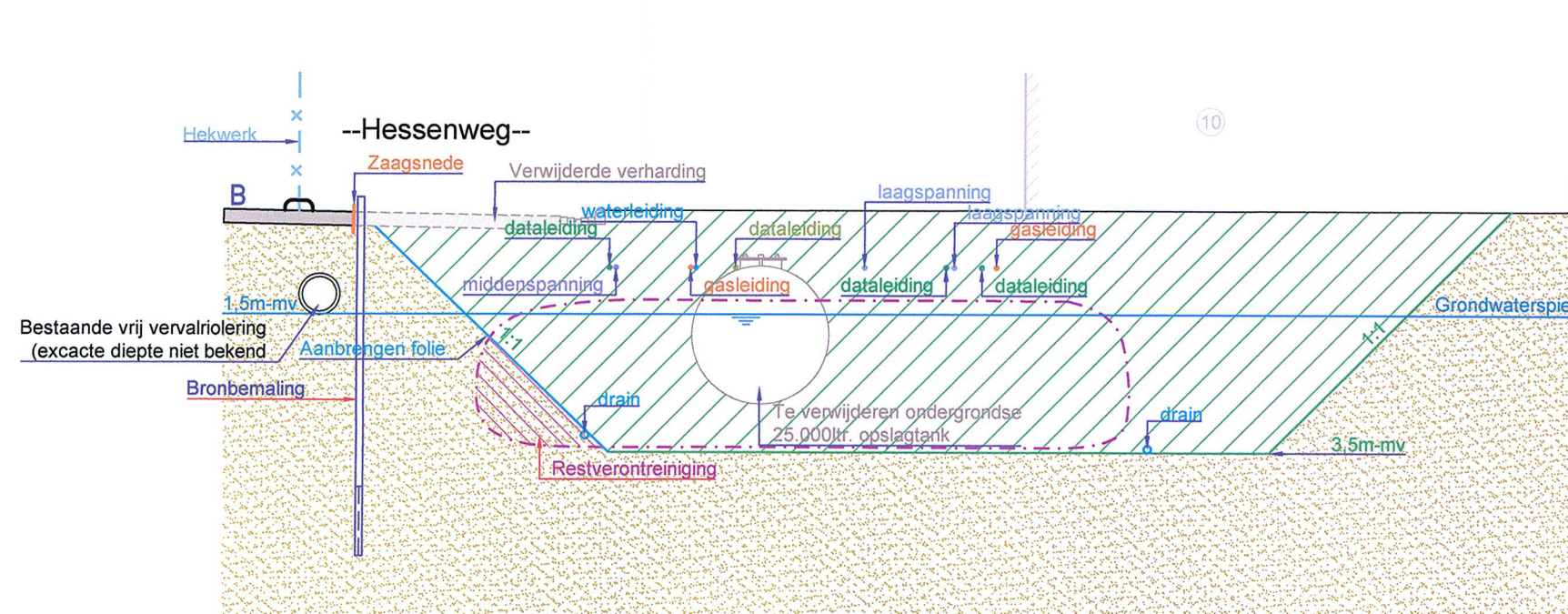
Verontreinigingssituatie & kabels/ leidingen



Ontgravingsplan



DWARSDOORSNEDE A-A'
SCHAAL 1:100



DWARSDOORSNEDE B-B'
SCHAAL 1:100

Legenda	
Situatie	
	Bebouwing
	Te slopen bebouwing
	Geschatte interventiewaardecontour vaste bodem
	Geschatte interventiewaardecontour grondwater
Sanering	
	Zaagsnede
	Ontgravingsgrens
	Drainage
	Straatkolck
	Bronbemaling Fase 1: tank-/ bodemsanering, filter: 4-5m-mv
	Bronbemaling Fase 2: tanksanering, filter: 4-5m-mv
	Hekwerk saneringszone Fase 1
	Hekwerk saneringszone Fase 2
Klic	
	Data
	Gas
	KPN
	Laagspanning
	Middenspanning
	Riool
	Water

GESCAND
013 19.02.2013

0 2m 4m 6m 8m 10m

Kad. Gem. De Bilt
Sectie D, nrs. 8225 & 8004

Onderwerp:	
Vink	Situatie & ontgravingsplan
Vink Milieutechnisch Adviesbureau b.v. De Bilt	Opdrachtgever: De Rooij beheer b.v.
Postbus 99 3770 AB Barneveld Tel : 0342 - 406 449 Fax : 0342 - 406 459 E-mail : milieuv@vink.nl Internet : www.vink.nl	Project: Bodemsanering Hessenweg 8-10 De Bilt Getekend : P.H. Schaal : 1:200 Formaat : A1 Tekeningsnaam: P12M0097_745
	Datum : 19-06-2012 Status : Concept Project nr.: P12M0097 Versie: 01 00