



Regelink
Ecologie & Landschap

Ecologische quickscan

Eemnesserweg 57a-59

In het kader van de Wet natuurbescherming en Natuurnetwerk Nederland





Colofon

Tekst, foto's en samenstelling	V. Ronde
In opdracht van	Gemeente Baarn
Naam opdrachtgever	D.J. Lokhorst
Rapportnummer	RA17181-01
Status rapport	Definitief
Datum oplevering rapport	28 april 2017
Aantal pagina's	37
Collegiale toets	A. Hoffmann
Wijze van citeren	Ronde, V., 2017. Ecologische quickscan Eemnesserweg 57a-59. In het kader van de Wet natuurbescherming en Natuurnetwerk Nederland. Rapport RA17181-01, Regelink Ecologie & Landschap, Mheer.



Regelink
Ecologie & Landschap

Regelink Ecologie & Landschap

Papenweg 5

6261 NE Mheer

085-7737676

info@regelink.net

www.regelink.net

Lid Netwerk Groene Bureaus



Inhoudsopgave

1. Inleiding	5
1.1 Aanleiding	5
1.2 Doel	5
1.3 Leeswijzer	6
2. Wet- en regelgeving	7
2.1 Wet natuurbescherming	7
2.2 Natuurnetwerk Nederland	10
2.3 Wet dieren	11
3. Werkwijze	12
4. Omschrijving plangebied	13
4.1 Ligging	13
4.2 Beschrijving	13
4.3 Aanwezige ecotopen	13
5. Resultaten	15
5.1 Beschermde gebieden (Natura 2000 en NNN)	15
5.2 Beschermingsregime soorten Vogelrichtlijn	15
5.3 Beschermingsregime soorten Habitatrichtlijn	16
5.4 Beschermingsregime andere soorten	18
5.5 Bescherming van houtopstanden	20
6. Ingreep	21
7. Toetsing en effectbeoordeling	22
7.1 Beschermde gebieden (Natura 2000 en NNN)	22
7.2 Beschermingsregime soorten Vogelrichtlijn	22
7.3 Beschermingsregime soorten Habitatrichtlijn	22
7.4 Beschermingsregime andere soorten	23
7.5 Bescherming van houtopstanden	24
8. Conclusies	25
8.1 Beschermde gebieden (Natura 2000 en NNN)	25
8.2 Beschermde soorten	25



8.3	Bescherming van houtopstanden	26
8.4	Samenvatting	26
9.	Bronnen	27
9.1	Literatuur	27
9.2	Websites	27
Bijlage 1.	Foto-impressie plangebied	28
Bijlage 2.	Vogelsoorten met jaarrond beschermdde nesten	34
Bijlage 3.	Vrijstelling per provincie	36

1. Inleiding

1.1 Aanleiding

De gemeente Baarn is van plan om in het plangebied Eemnesserweg 57a-59 de bestaande bebouwing te verwijderen.

Volgens nationale- en internationale regelgeving is het verplicht om voorafgaand aan deze ingreep onderzoek te doen naar de effecten op beschermde gebieden (Natura 2000- gebieden en het Natuurnetwerk Nederland (NNN)) en het eventuele voorkomen van beschermde flora en fauna. Tevens is het volgens nationale regelgeving in sommige gevallen verplicht om melding te doen van het kappen van houtopstanden.

Bescherming van Natura 2000-gebieden, soorten en houtopstanden wordt in Nederland vanaf 1 januari 2017 geregeld via de Wet natuurbescherming. Het beleid rond NNN is vastgelegd in het Besluit algemene regels ruimtelijke ordening (Barro) en heet hier formeel EHS.

Deze rapportage geeft een eerste inschatting van het effect op beschermde gebieden, geeft aan welke beschermde flora en fauna mogelijk voorkomen in het plangebied en wat de effecten van de ingreep hierop zijn. Wanneer effecten op beschermde gebieden mogelijk aan de orde zijn en of wanneer het voorkomen van beschermde flora en fauna niet afdoende kan worden aangetoond of uitgesloten, is er nog aanvullend onderzoek nodig.

1.2 Doel

Met deze quickscan worden de volgende vragen beantwoord:

- Wat is de ligging van het plangebied ten opzichte van beschermde gebieden (Natura 2000 en NNN)?
- Welke beschermde flora en fauna komen potentieel voor in het plangebied?
- Heeft de ingreep mogelijk een effect op beschermde gebieden (Natura 2000 en NNN)?
- Heeft de ingreep mogelijk een effect op de potentieel aanwezige beschermde flora en fauna?
- Heeft de ingreep betrekking op houtopstanden die onder de Wet natuurbescherming beschermd zijn?
- Houdt het uitvoeren van de ingreep mogelijk een overtreding van de verbodsbepalingen van de Wet Natuurbescherming in?
- Is er voor de effecten op beschermde gebieden een nadere toetsing nodig?
- Naar welke soorten en voor deze soorten belangrijke functies is eventueel aanvullend onderzoek nodig?

1.3 Leeswijzer

In hoofdstuk 2 wordt de relevante wet- en regelgeving toegelicht. Hoofdstuk 3 beschrijft werkwijze en inspanning, en in hoofdstuk 4 volgt een beschrijving van het plangebied. In hoofdstuk 5 worden de resultaten van het veld- en literatuuronderzoek gepresenteerd. De ingreep wordt in hoofdstuk 6 omschreven. In hoofdstuk 7 worden vervolgens de mogelijke effecten van de ingreep getoetst aan NNN en de Wet Natuurbescherming. In hoofdstuk 8 zijn de conclusies en aanbevelingen opgenomen. Tevens is een korte bronnenlijst opgenomen (hoofdstuk 9).

2. Wet- en regelgeving

2.1 Wet natuurbescherming

2.1.1 Algemeen

Sinds 1 januari 2017 is de Wet natuurbescherming van kracht. Deze wet is de Nederlandse implementatie van de Europese Vogelrichtlijn en Habitatrichtlijn, aangevuld met nationale bepalingen. De Wet natuurbescherming vervangt de Natuurbeschermingswet 1998, de Flora- en faunawet en de Boswet. De Wet natuurbescherming kent drie pijlers, namelijk:

- bescherming van Natura 2000-gebieden,
- bescherming van soorten,
- bescherming van houtopstanden.

Daarnaast is er een belangrijke plaats ingeruimd voor de zorgplicht (artikel 1.11). Vanuit deze zorgplicht moeten handelingen achterwege blijven waarvan men kan vermoeden zij nadelige gevolgen kunnen hebben voor beschermde gebieden of soorten.

In dit hoofdstuk volgt een eenvoudige weergave van de essentie van de Wet natuurbescherming, voor zover deze betrekking heeft op ruimtelijke ontwikkelingen en festiviteiten. Verbodsartikelen worden voor de leesbaarheid vereenvoudigd weergegeven. Raadpleeg voor de exacte formulering de wetstekst (<https://zoek.officielebekendmakingen.nl/stb-2016-34.html>).

2.1.2 Bescherming Natura 2000-gebieden

Vanuit de Europese Vogelrichtlijn en Habitatrichtlijn hebben de lidstaten de verplichting om speciale beschermingszones aan te wijzen. Deze speciale beschermingszones heten Natura 2000-gebieden. Elk Natura 2000-gebied heeft instandhoudingsdoelstellingen ten aanzien van:

- leefgebieden voor vogelsoorten, voor zover nodig voor de uitvoering van de Vogelrichtlijn, en/of
- natuurlijke habitats en de habitats van soorten, voor zover nodig voor de uitvoering van de Habitatrichtlijn.

Verboden (volgens artikel 2.7, lid 2) is elke activiteit (in de wet: project of handeling) zowel binnen als buiten een Natura 2000-gebied die, gelet op de instandhoudingsdoelstellingen:

- de kwaliteit van de natuurlijke habitats of de habitats van soorten in dat gebied kan verslechteren of,
- een significant verstrend effect kan hebben op de soorten waarvoor dat gebied is aangewezen.

De activiteit kan alleen doorgang vinden als Gedeputeerde Staten van de provincie waarin de activiteit plaatsvindt een vergunning verlenen. Voor diverse werkzaamheden in nationaal belang

(zoals werkzaamheden rond de hoofdspoorwegen) is de minister van Economische Zaken bevoegd gezag.

2.1.3 Bescherming van soorten

De Wet natuurbescherming kent drie beschermingsregimes:

- beschermingsregime soorten Vogelrichtlijn,
- beschermingsregime soorten Habitatrichtlijn,
- beschermingsregime andere soorten.

Beschermingsregime soorten Vogelrichtlijn

Onder het beschermingsregime Vogelrichtlijn vallen alle van nature in Nederland in het wild levende vogels. Op basis van artikel 3.1 is het verboden om:

1. opzettelijk vogels te doden of te vangen;
2. opzettelijk vogelnesten, -rustplaatsen en -eieren te vernielen of te beschadigen of vogelnesten weg te nemen;
3. eieren van vogels te rapen en deze onder zich te hebben;
4. opzettelijk vogels te storen.

Het verbod om vogels opzettelijk te storen geldt niet wanneer dit niet van wezenlijke invloed is op de staat van instandhouding van de betreffende soort. Bij werkzaamheden in het broedseizoen kan het verlaten van nesten als gevolg van verstoring leiden tot het indirect doden van dieren of het aantasten van de functionaliteit van nesten en dus tot een overtreding van artikel 3.1, lid 1 en 2.

De vogelsoorten die jaar op jaar gebruik maken van hetzelfde nest zijn verdeeld over vier categorieën waarvan de nesten een jaarronde bescherming genieten. Ook is er een vijfde categorie van vogels waarvan een inventarisatie van de nesten gewenst kan zijn (zie Bijlage 2).

Beschermingsregime soorten Habitatrichtlijn

Onder het beschermingsregime Habitatrichtlijn vallen

alle dieren uit:

- de Habitatrichtlijn, bijlage IV, onderdeel a,
- het Verdrag van Bern, bijlage II,
- het Verdrag van Bonn, bijlage I,

en alle planten uit:

- de Habitatrichtlijn, bijlage IV, onderdeel b,
- het Verdrag van Bern, bijlage I.

Volgend artikel 3.5 is het verboden om, voorzover het soorten betreft uit bovenstaande bijlagen:



1. opzettelijk dieren te doden of te vangen;
2. opzettelijk dieren te verstoren;
3. opzettelijk eieren van dieren te vernielen of te rapen;
4. voortplantingsplaatsen of rustplaatsen van dieren te beschadigen of te vernielen;
5. opzettelijk planten in hun natuurlijke verspreidingsgebied te plukken, te verzamelen, af te snijden, te ontwortelen of te vernielen.

In de genoemde bijlagen van de verdragen van Bern en Bonn staan ook diverse vogelsoorten genoemd. Dit betekent dat voor deze soorten het (ver)storen ook verboden is wanneer dit geen effect heeft op de instandhouding van de betreffende soort.

Beschermingsregime andere soorten

Onder het 'beschermingsregime andere soorten' vallen een aantal soorten waarvoor er geen Europese verplichting ligt tot bescherming. Nederland geeft zo uitvoering aan de algemene verplichting van het Biodiversiteitsverdrag om de staat van instandhouding van dier- en plantensoorten te beschermen.

Volgens artikel 3.10. is het verboden om, voorzover het soorten uit deze lijst betreft:

1. opzettelijk dieren te doden of te vangen;
2. voortplantingsplaatsen of rustplaatsen van dieren te beschadigen of te vernielen;
3. opzettelijk planten in hun natuurlijke verspreidingsgebied te plukken, te verzamelen, af te snijden, te ontwortelen of te vernielen.

Onder dit beschermingsregime vallen ook een groot aantal zeer algemene zoogdieren en amfibieën. Een groot deel van deze algemene soorten zijn door de provincies en het ministerie van EZ voor ruimtelijke ontwikkelingen vrijgesteld van de Wet natuurbescherming (zie Bijlage 3).

Ontheffing en vrijstellingen

Ontheffingen worden verleend door de Minister van Economische zaken of Gedeputeerde Staten, en geven een initiatiefnemer de mogelijkheid om onder voorwaarden de wet te overtreden. Vrijstellingen worden gegeven door de Minister van Economische zaken of Provinciale Staten en beschrijven handelingen en situaties waarin de wet niet van toepassing is.

Ontheffing voor het overtreden van de verbodsbepalingen of het verkrijgen van een vrijstelling kan alleen wanneer er:

- geen andere bevredigende oplossing bestaat;
- geen negatief effect is op de staat van instandhouding van de soort;
- en er voldaan is aan de in de wet genoemde belangen (artikel 3.3, lid 4b, artikel 3.8, lid 5b en artikel 3.10, lid 2).

Voor het beschermingsregime overige soorten is het voldoende als er voldaan wordt aan een in de wet genoemd belang.

2.1.4 Bescherming van houtopstanden

Een houtopstand beslaat een oppervlakte van 10 are of meer, of bestaat uit een rijbeplanting van meer dan twintig bomen, gerekend over het totaal aantal rijen.

Volgens artikel 4.2 vallen buiten de bescherming houtopstanden:

- houtopstanden binnen door de gemeenteraad vastgestelde grenzen van de bebouwde kom houtopstanden;
- houtopstanden op erven of in tuinen en fruitbomen en windschermen om boomgaarden;
- naaldbomen bedoeld als kerstbomen en niet ouder dan twintig jaar en kweekgoed;
- uit populieren of wilgen bestaande wegbeplantingen, beplantingen langs waterwegen en eenrijige beplantingen langs landbouwgronden;
- het dunnen van een houtopstand. Voor de gemeente Baarn geldt aanvullend dat bomen onder dunning alleen weg mogen als ze onder de maat van 78cm omtrek zijn gemeten op 130cm boven maaiveld. Overige bomen zijn vergunningplichtig.
- uit populieren, wilgen, essen of elzen bestaande beplantingen die zijn bedoeld voor de productie van houtige biomassa en die:
 - ten minste eens per tien jaar worden geoogst;
 - bestaan uit minstens tienduizend stoven per hectare per beplantingseenheid bestaande uit een aaneengesloten beplanting die niet wordt doorsneden door onbeplante stroken breder dan twee meter;
 - zijn aangelegd na 1 januari 2013.

Volgens artikel 4.2 is het verboden een houtopstand geheel of gedeeltelijk te vellen zonder daar melding van te doen bij Gedeputeerde Staten. Dit geldt niet voor het periodiek vellen van griend- of hakhout. Binnen drie jaar moet het gevelde deel weer zijn herplant.

Vrijstellingen gelden er wanneer het vellen gebeurt middels een goedgekeurde gedragscode of de werkzaamheden voortvloeien uit instandhoudingsdoelstellingen voor Natura 2000-gebieden of nodig zijn voor aanleg en het onderhoud van brandgangen op natuurterreinen.

2.2 Natuurnetwerk Nederland

Het Natuurnetwerk Nederland (NNN; voorheen Ecologische Hoofdstructuur (EHS)) bestaat uit planologisch beschermde gebieden die zijn aangewezen om ecologische verbindingen te realiseren tussen belangrijke natuurgebieden. Deze natuurgebieden en de verbindingen daartussen vormen samen een ecologisch netwerk. De wezenlijke kenmerken en waarden van het NNN mogen niet door een ingreep worden aangetast. Alle (mogelijke) effecten van een voorgenomen ingreep moeten daarop dan ook worden getoetst. De provincie waarbinnen het plangebied valt geeft invulling aan het



NNN en is daartoe het bevoegd gezag. Voor meer informatie over het NNN en het toetsingskader zie <http://www.rijksoverheid.nl/onderwerpen/natuur-en-biodiversiteit/natuurnetwerk-nederland>.

2.3 Wet dieren

De Wet natuurbescherming kent geen verbod op het verwonden van dieren. Dit is namelijk al verboden in de Wet dieren. Volgens artikel 2.1 van de Wet dieren, eerste lid, is het namelijk verboden om:

- zonder redelijk doel of met overschrijding van hetgeen ter bereiking van zodanig doel toelaatbaar is, bij een dier pijn of letsel te veroorzaken dan wel de gezondheid of het welzijn van het dier te benadelen.

De Wet dieren kent een ontheffingsmogelijkheid, maar alleen als het belang van het welzijn van dieren zich er niet tegen verzet. Een ontheffing is niet nodig wanneer vaststaat dat het mogelijk verwonden van dieren een 'redelijk doel' dient, of 'noodzakelijk' is. In deze rapportage wordt niet getoetst aan de Wet dieren.

3. Werkwijze

De volgende methoden zijn bij het onderzoek gebruikt:

1. Op 31 maart 2017 werd het plangebied Eemnesserweg 57a-59, door V. Ronde bezocht. Daarbij werden de in het plangebied aanwezige ruimtelijke structuren en ecotopen met behulp van de volgende instrumenten geïnventariseerd:
 - verrekijker,
 - zaklamp,
 - fotocamera.
2. De ligging van het plangebied ten opzichte van nabijgelegen beschermde gebieden (Natura 2000- en NNN) werd opgezocht.
3. Door middel van literatuuronderzoek werd onderzocht welke beschermde flora en fauna in de ruime omgeving van het plangebied recentelijk zijn waargenomen. Hierbij werd gebruik gemaakt van waarnemingen uit de Nationale Databank Flora en Fauna (NDFF), aangevuld met gegevens uit relevante recente verspreidingsatlassen en actuele websites.
4. Aan de hand van het veldbezoek en het literatuuronderzoek werd op grond van *expert judgement* een inschatting gemaakt van de beschermde flora en fauna met bijbehorende functies die in het plangebied (kunnen) voorkomen.
5. In samenspraak met de opdrachtgever werd de ingreep in kaart gebracht en omschreven.
6. Op grond van de beschreven ingreep werd:
 - bepaald of negatieve effecten op beschermde gebieden op voorhand zijn uit te sluiten of dat hiervoor nog een aanvullende toetsing noodzakelijk is;
 - een inschatting gemaakt van de redelijkerwijs te verwachten negatieve effecten op de (potentieel) aanwezige beschermde soorten en functies;
 - bepaald of de bescherming van houtopstanden aan de orde is.

4. Omschrijving plangebied

4.1 Ligging

Het plangebied is gelegen aan de Eemnesserweg 57a-59 te Baarn, in de provincie Utrecht. In figuur 1 is de begrenzing van het plangebied weergegeven. Het plangebied wordt aan de zuidzijde en de oostzijde begrensd door bebouwing, aan de westzijde door de Nieuwstraat en aan de noordzijde door de Eemnesserweg.



Figuur 1: Ligging van het plangebied, met de begrenzing in het rood aangegeven. © Dienst voor het kadaster en de openbare registers, Apeldoorn, 2017.

4.2 Beschrijving

Het plangebied bevindt zich in het centrum van Baarn. Op het terrein staat een voormalig garagebedrijf met daaraanvast een woonhuis. Naast en achter het pand ligt bestrating en aan de achterzijde staan een aantal garageboxen. Verspreid over het terrein liggen hopen afval (pallets, puin, grote takken, tuinafval, tegels) o.a. afkomstig uit het pand. In het pand ligt veel afval verspreid over verschillende vertrekken. Aan de westzijde van het terrein staat een rij met lage coniferen en laurierbomen.

4.3 Aanwezige ecotopen

Binnen het plangebied zijn de volgende ecotopen aanwezig (zie ook Bijlage 1):

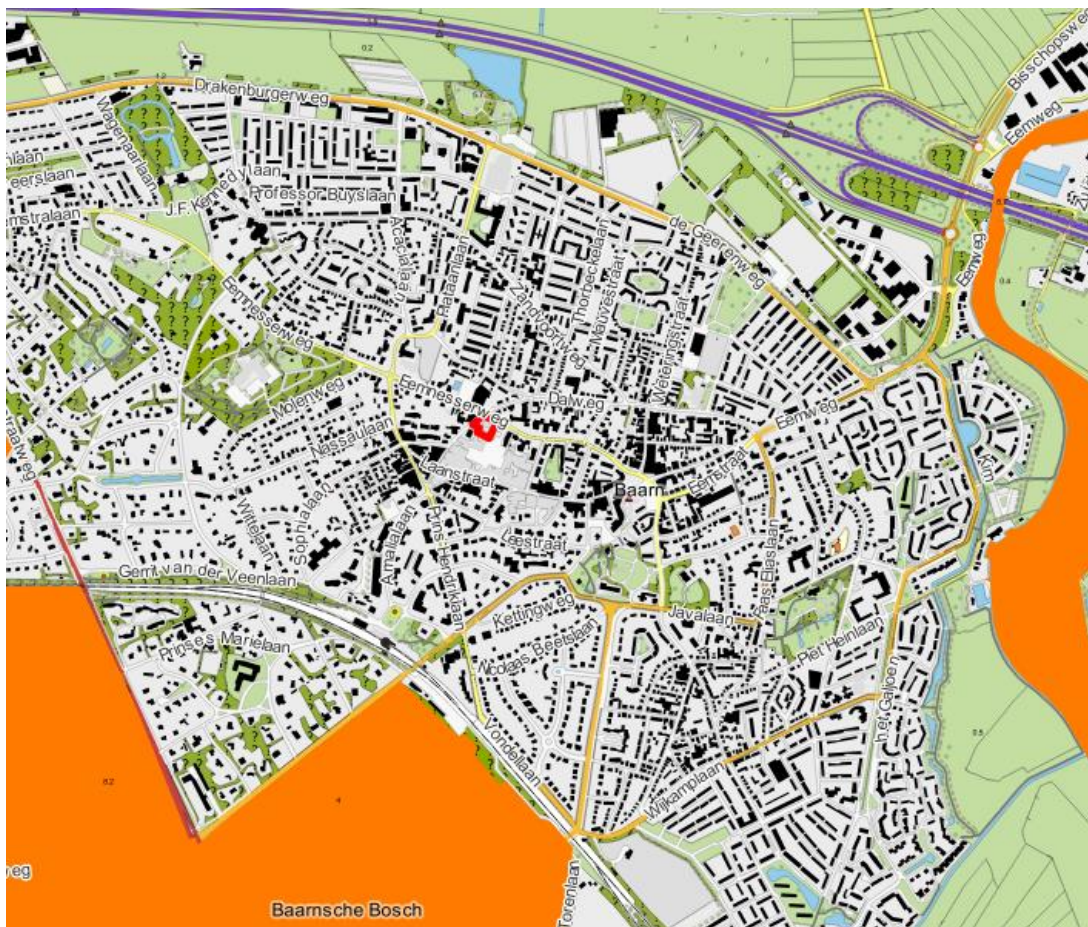
- gebouw zonder spouwmuur met dakpannen en houten betimmering;
- dunne Coniferen en Laurierbomen (zonder holtes, diameter borsthoogte < 25 cm);



5. Resultaten

5.1 Beschermd gebieden (Natura 2000 en NNN)

Het Natura 2000-gebied dat het dichtste bij het plangebied ligt is 'Eemmeer'. Dit gebied ligt op een afstand van meer dan 6 km van het plangebied. Het plangebied ligt op 700 meter afstand van het NNN.



Figuur 2: Ligging van het plangebied t.o.v. NNN (oranje). © Dienst voor het kadaster en de openbare registers, Apeldoorn, 2017.

5.2 Beschermingsregime soorten Vogelrichtlijn

Vogelsoorten met vaste rust- en/of verblijfplaatsen (categorie 1-4) zijn mogelijk binnen het plangebied aanwezig. Te verwachten jaarrond beschermde nesten kunnen van vogelsoorten zijn die in gebouwen onder bijvoorbeeld dakpannen broeden, zoals huismus (*Passer domesticus*) en gierzwaluw (*Apus apus*).

Van de vogels uit categorie 5 kunnen worden verwacht: koolmees (*Parus major*), pimpelmees (*Parus caeruleus*) en spreeuw (*Sturnus vulgaris*)

Hiernaast kunnen binnen het plangebied zangvogels aanwezig zijn die in tuinen en stedelijk gebied broeden (zoals merel (*Turdus merula*), heggemus (*Prunella modularis*) en winterkoning

(*Troglodytes troglodytes*) en overige vogels die broeden in gebouwen onder bijvoorbeeld dakpannen, zoals kauw (*Coloeus monedula*).

Het voorkomen van vogels zoals genoemd in de verdragen van Bonn en Bern kan niet worden uitgesloten. Deze soorten vallen zowel onder het beschermingsregime Vogelrichtlijn als het beschermingsregime Habitatrichtlijn. Voor deze soorten geldt dat ze niet opzettelijk mogen worden verstoord, ongeacht hun staat van instandhouding.

5.3 Beschermingsregime soorten Habitatrichtlijn

5.3.1 Planten

Liggende raket (*Sisymbrium supinum*) en zomerschroeforchis (*Spiranthes aestivalis*) zijn verdwenen uit Nederland. Kleine vlotvaren (*Salvinia natans*) komt van nature in Nederland niet voor. Alle recente meldingen zijn terug te voeren op weggegooide aquariumplanten. Geel schorpioenmos (*Hamatocaulis vernicosus*) is een soort van kalkarme, ijzerrijke moerassen, en tonghaarmuts (*Orthotrichum rogeri*) komt vooral voor in jonge wilgenbossen en in jonge aanplant van zomereik. Drijvende waterweegbree (*Luronium natans*) is een soort van helder, voedselarm tot matig voedselrijk, zwak zuur water en kruipend moerasscherm (*Apium repens*) is een soort van zwak zure veen- of kleibodems, die 's winters ondiep overstroomd worden. Groenknolorchis (*Liparis loeselii*) tenslotte is een soort van natte duinvalleien en trilvenen. Gezien de biotopen in het plangebied kan het voorkomen van al deze soorten redelijkerwijs worden uitgesloten.

5.3.2 Zoogdieren

Vleermuizen

Het plangebied is geschikt als foerageergebied voor een aantal soorten vleermuizen. Op grond van de geringe omvang van het plangebied is de kans klein dat het een essentieel foerageergebied betreft. Lijnvormige elementen zijn niet aanwezig, waarmee ook vliegroutes van vleermuizen kunnen worden uitgesloten. Het pand heeft veel openingen en losse dakpannen (zie figuur 3-6 in bijlage 1) en een zolder (figuur 7 in bijlage 1), zodat mogelijk verblijfplaatsen van gebouwbewonende vleermuizen aanwezig zijn. Daarnaast is in een van de vertrekken een foerageerplek van gewone grootoorvleermuizen aangetroffen. Hier zijn sporen van aangetroffen zoals afgebeten vlindervleugels en uitwerpselen. (zie figuur 8-10 in bijlage 1)

In het plangebied kunnen de volgende soorten worden verwacht: gewone dwergvleermuis (*Pipistrellus pipistrellus*), ruige dwergvleermuis (*Pipistrellus nathusii*), kleine dwergvleermuis (*Pipistrellus pygmaeus*), laatvlieger (*Eptesicus serotinus*), tweekleurige vleermuis (*Vespertilio murinus*), gewone grootoorvleermuis (*Plecotus auritus*) en meervleermuis (*Myotis dasycneme*).

In Tabel 1 is weergegeven welke functies van bovengenoemde soorten mogelijk voorkomen.



Tabel 1. De potentieel voorkomende soorten vleermuizen en functies.

	zomerverblijfplaats	kraamverblijfplaats	paarverblijfplaats	winterverblijfplaats	vliegroute	foerageergebied
gewone dwergvleermuis	X	X	X	X		X
ruige dwergvleermuis	X		X	X		X
kleine dwergvleermuis	X	X	X	X		X
laatvlieger	X	X	X	X		X
tweekleurige vleermuis	X	X	X	X		X
gewone grootoorvleermuis	X	X	X	X		X
meervleermuis	X	X	X			X

Bever en otter

In het plangebied zijn geen sporen van otter (*Lutra lutra*) of bever (*Castor fiber*) aangetroffen. Bovendien is in het plangebied geen geschikt biotoop voor deze soorten aanwezig. Het voorkomen van beide soorten kan hiermee redelijkerwijs worden uitgesloten.

Hamster, hazelmuis en noordse woelmuis

Het verspreidingsgebied van hamster (*Cricetus cricetus*) en hazelmuis (*Muscardinus avellanarius*) is beperkt tot Zuid-Limburg. Voor de noordse woelmuis (*Microtus oeconomus*) geldt dat deze soort een zeer natte, kruidenrijke vegetatie behoeft en dat de verspreiding zich beperkt tot de lage, natte delen van Nederland. Derhalve kan worden gesteld dat binnen het plangebied geen van de genoemde soorten voorkomen.

Overige zoogdieren

De overige onder de Habitatrichtlijn vallende in Nederland voorkomende zoogdieren betreffen of zeezoogdieren of slechts zelden in Limburgse bossen waargenomen soorten (wilde kat (*Felis silvestris*) en lynx (*Lynx lynx*) en de in Nederland slechts zwervend aangetroffen wolf (*Canis lupus*)). Derhalve kan worden gesteld dat binnen het plangebied geen onder dit beschermingsregime vallende overige zoogdieren voorkomen.

5.3.3 Reptielen

Het plangebied ligt ver buiten het bekende verspreidingsgebied van muurhagedis (*Lacerta muralis*), en gladde slang (*Coronella austriaca*) en voldoet niet aan de biotoopeisen van zandhagedis (*Lacerta agilis*) (schrone halfopen vegetatie met kleine open zandplekjes). Derhalve kan worden gesteld dat binnen het plangebied geen onder dit beschermingsregime vallende reptielen voorkomen.

5.3.4 Amfibieën

In het plangebied is geen open water aanwezig. Het plangebied is dan ook niet geschikt voor de voortplanting van amfibieën. Ook in de directe omgeving is geen geschikt voortplantingswater voor zwaarder of strikt beschermde amfibieën aanwezig. De aanwezigheid van overwinterende amfibieën die onder dit beschermingsregime vallen kan daarom redelijkerwijs worden uitgesloten.

5.3.5 Vissen

In het plangebied is geen open water aanwezig. Het voorkomen van vissen is dan ook uitgesloten.

5.3.6 Vlinders en libellen

In het plangebied komen geen voedselarme wateren of vegetaties voor die geschikt zijn als leefgebied voor onder dit beschermingsregime vallende libellen en dagvlinders. Het voorkomen onder dit beschermingsregime vallende libellen en vlinders kan daarom redelijkerwijs worden uitgesloten.

5.3.7 Overige ongewervelden

Oeveraas (*Palingenia longicauda*), juchtleerkever (*Osmoderma eremita*) en Bataafse stroommossel (*Unio crassus*) zijn uit Nederland verdwenen. Van de vermiljoenkever (*Cucujus cinnaberinus*) is slechts een populatie nabij Maarheeze (Noord-Brabant) bekend. In verband met het ontbreken in het plangebied van veensloten en vennen met schoon water kan het voorkomen van andere onder dit beschermingsregime vallende overige ongewervelden redelijkerwijs worden uitgesloten.

5.4 Beschermingsregime andere soorten

5.4.1 Planten

Op grond van de voedselrijke omstandigheden ter plekke worden geen beschermde planten verwacht. Ook werden tijdens het veldbezoek geen beschermde planten aangetroffen.

5.4.2 Zoogdieren

Slaapmuizen

Het verspreidingsgebied van de eikelmuis (*Eliomys quercinus*) beperkt zich tot specifieke gebieden in Zuid-Limburg. De soort kan voor het plangebied worden uitgesloten.

Ware muizen

De verspreidingsgebied van grote bosmuis (*Apodemus flavicollis*) beperkt zich tot de oostgrens van Nederland en ligt derhalve buiten het plangebied. Voor de overige ware muizen geldt dat zij door de provincie Utrecht voor ruimtelijke ingrepen zijn vrijgesteld van de Wet natuurbescherming.

Spitsmuizen

Het verspreidingsgebied van de veldspitsmuis (*Crocidura leucodon*) omvat Twente en Zeeuws-Vlaanderen en ligt derhalve buiten het plangebied. De waterspitsmuis (*Neomys fodiens*) is gebonden aan schone wateren met een rijke oevervegetatie. Derhalve kan worden gesteld dat beide soorten niet in het plangebied voorkomen. Voor de overige spitsmuizen geldt dat zij door de provincie Utrecht voor ruimtelijke ingrepen zijn vrijgesteld van de Wet natuurbescherming.

Woelmuizen

De verspreiding van de molmuis (*Arvicola scherman*) is beperkt tot Limburg. De overige onder dit beschermingsregime vallende woelmuizen zijn door de provincie Utrecht voor ruimtelijke ingrepen vrijgesteld van de Wet natuurbescherming.

Eekhoorn

Tijdens het veldbezoek werden geen nesten van de eekhoorn (*Sciurus vulgaris*) of knaagsporen aangetroffen. Het plangebied vertoont dan ook geen essentiële functie voor de eekhoorn.

Haasachtigen, egel en vos

Deze soorten zijn door de provincie Utrecht voor ruimtelijke ingrepen vrijgesteld van de Wet natuurbescherming.

Marterachtigen

In het plangebied werden geen sporen van marterachtigen aangetroffen. In de ruime omgeving van het plangebied zijn tevens geen waarnemingen bekend uit de laatste 5 jaar (telmee.nl, NDFF). Het is dan ook uitgesloten dat het plangebied dient als verblijfplaats voor de steenmarter (*Martes foina*) of boommarter (*Martes martes*). In het plangebied werden geen sporen van de das (*Meles meles*) aangetroffen. De das heeft dan ook geen verblijfplaats of essentieel foerageergebied in het plangebied.

De bunzing (*Mustela putorius*), hermelijn (*Mustela erminea*) en wezel (*Mustela nivalis*) zijn door de provincie Utrecht vrijgesteld van de Wet natuurbescherming.

Overige zoogdieren

De overige onder dit beschermingsregime vallende zoogdieren betreffen ofwel zeezoogdieren ofwel in het bos of open veld levende grote hoefdieren. Daarom kan redelijkerwijs worden gesteld dat binnen het plangebied geen onder dit beschermingsregime vallende overige zoogdieren voorkomen.

5.4.3 Vissen

In het plangebied is geen open water aanwezig. Het voorkomen van vissen is dan ook uitgesloten.

5.4.4 Reptielen

Het plangebied ligt ver buiten het bekende verspreidingsgebied van de ringslang (*Natrix natrix*). Op grond van het ontbreken van voor overige reptielen geschikte ecotopen in het plangebied (zoals schrale vegetatie met voldoende rustige, zonnige plekken) kan het voorkomen van reptielen redelijkerwijs worden uitgesloten.

5.4.5 Amfibieën

In het plangebied is geen open water aanwezig. Het plangebied is dan ook niet geschikt voor de voortplanting van amfibieën. Ook in de directe omgeving is geen geschikt voortplantingswater voor beschermde amfibieën aanwezig. De aanwezigheid van overwinterende amfibieën kan daarom redelijkerwijs worden uitgesloten.

De kleine watersalamander (*Lissotriton vulgaris*), gewone pad (*Bufo bufo*), bruine kikker (*Rana temporaria*), bastaardkikker (*Pelophylax kl. esculentus*) en meerkikker zijn door de provincies voor ruimtelijke ingrepen vrijgesteld van de Wet natuurbescherming.

5.4.6 Dagvlinders en libellen

In het plangebied komen geen voedselarme wateren of vegetaties voor die geschikt zijn als leefgebied voor onder dit beschermingsregime vallende libellen en dagvlinders. Het voorkomen van onder dit beschermingsregime vallende libellen en dagvlinders kan daarom redelijkerwijs worden uitgesloten.

5.4.7 Overige ongewervelden

Het plangebied bevindt zich buiten het bekende verspreidingsgebied van de Europese rivierkreeft (*Astacus astacus*) en het vliegend hert (*Lucanus cervus*).

5.5 Bescherming van houtopstanden

Er zijn geen te beschermen houtopstanden in het plangebied aanwezig.



6. Ingreep

De gemeente Baarn is van plan om het plangebied aan de Eemnesserweg 57a-59 te herinrichten. Ingrepen die daartoe in het plangebied plaatsvinden bestaan voornamelijk uit:

- Verwijderen van diverse bouwwerken
- Verwijderen beplanting

7. Toetsing en effectbeoordeling

7.1 Beschermd gebieden (Natura 2000 en NNN)

Het Natura 2000-gebied dat het dichtste bij het plangebied ligt is 'Eemmeer'. Dit gebied ligt op een afstand van meer dan 6 km van het plangebied.

Door de aard van de werkzaamheden en de afstand tot het Natura 2000-gebied zijn effecten door verstoring uit te sluiten. De ingreep draagt niet bij aan verrijkende effecten, zoals stikstofdepositie of verdroging. De ingreep leidt dan ook niet tot een verslechtering van de kwaliteit van de natuurlijke habitats of de habitats van soorten in Natura 2000-gebieden en heeft ook geen significant verstrend effect op de soorten waarvoor Natura 2000-gebieden zijn aangewezen.

Een overtreding van de Wet natuurbescherming ten aanzien van Natura 2000-gebieden is dan ook niet aan de orde.

De ingreep vindt niet plaats binnen het NNN. Hierdoor is het afwegingskader Ecologische Hoofdstructuur niet van toepassing.

7.2 Beschermingsregime soorten Vogelrichtlijn

Binnen het plangebied zijn jaarrond beschermde nesten van vogelsoorten met vaste rust- en/of verblijfplaatsen te verwachten. Het betreft de soorten gierzwaluw en huismus. Deze soorten kunnen in gebouwen bijvoorbeeld onder dakpannen broeden. Bij de sloop van het pand in het plangebied gaan deze nesten verloren. Overige soorten met jaarrond beschermde soorten uit Categorie 1 t/m 4 zijn redelijkerwijs uitgesloten, waarmee ook negatieve effecten van de voorgenomen ingreep op deze soorten uitgesloten zijn.

Voor vogelsoorten met jaarrond beschermde nesten uit categorie 5, zoals koolmees (*Parus major*), pimpelmees (*Parus caeruleus*) en spreeuw (*Sturnus vulgaris*) zijn voldoende alternatieve broedlocaties aanwezig in de directe omgeving van het plangebied.

Werkzaamheden die uitgevoerd worden tijdens het broedseizoen kunnen leiden tot het verlaten van nesten met eieren of jongen en brengen de functionaliteit van de nesten in gevaar en zijn een overtreding van artikel 3.1 lid 1 en 2 Wet Natuurbescherming.

7.3 Beschermingsregime soorten Habitatrichtlijn

7.3.1 Zoogdieren

Vleermuizen

Uit de resultaten blijkt dat enkele soorten vleermuizen binnen het plangebied kunnen voorkomen. In

Tabel 2 is weergegeven op welke potentieel voorkomende combinatie van soorten en functies binnen het plangebied mogelijk negatieve effecten te verwachten zijn. Deze effecten zijn te



verwachten doordat door het slopen van het pand de mogelijke verblijfplaatsen en de foerageerplaats (van gewone grootoorvleermuis) zullen verdwijnen.

Tabel 2. De potentieel voorkomende soorten vleermuizen en functies

	zomerverblijfplaats	kraamverblijfplaats	paarverblijfplaats	winterverblijfplaats	vliegroute	foerageergebied
gewone dwergvleermuis	X	X	X	X		X
ruige dwergvleermuis	X		X	X		X
kleine dwergvleermuis	X	X	X			X
laatvlieger	X	X	X	X		X
tweekleurige vleermuis	X	X	X	X		X
gewone grootoorvleermuis	X	X	X	X		X
meervleermuis	X	X	X			X
		Geen negatief effect te verwachten				
		Negatief effect niet uitgesloten				

Omdat door de ingreep meerdere potentiële verblijfsplaatsen verdwijnen, leidt de ingreep mogelijk tot een overtreding van artikel 3.5, lid 4. Aantasting van foerageergebieden leiden indirect tot een afname van de functionaliteit van voortplantingsplaatsen of rustplaatsen van vleermuizen en zijn daarmee ook een overtreding van artikel 3.5, lid 4 van de Wet natuurbescherming.

Overige zoogdieren

Uit de resultaten blijkt dat het voorkomen van soorten uit deze groep redelijkerwijs kan worden uitgesloten. De ingreep leidt voor deze soorten dan ook niet tot een overtreding van de Wet natuurbescherming.

7.4 Beschermingsregime andere soorten

7.4.1 Zoogdieren

Slaapmuizen, ware muizen, spitsmuizen en woelmuizen

Uit de resultaten blijkt dat het voorkomen van soorten uit deze groepen redelijkerwijs kan worden uitgesloten of dat zij voor ruimtelijke ingrepen zijn vrijgesteld van de Wet natuurbescherming. De ingreep leidt voor deze soorten dan ook niet tot een overtreding van de Wet natuurbescherming.

Marterachtigen en eekhoorn

Uit de resultaten blijkt dat het voorkomen van soorten uit deze groepen redelijkerwijs kan worden uitgesloten of dat zij voor ruimtelijke ingrepen zijn vrijgesteld van de Wet natuurbescherming. De ingreep leidt voor deze soorten dan ook niet tot een overtreding van de Wet natuurbescherming.

Overige zoogdieren

Uit de resultaten blijkt dat het voorkomen van soorten uit deze groepen redelijkerwijs kan worden uitgesloten of dat zij voor ruimtelijke ingrepen zijn vrijgesteld van de Wet natuurbescherming. De ingreep leidt voor deze soorten dan ook niet tot een overtreding van de Wet natuurbescherming.

7.4.2 Overige soortgroepen

Uit de resultaten blijkt dat het voorkomen van onder dit beschermingsregime vallende beschermde soorten uit de soortgroepen planten, reptielen, vissen, amfibieën dagvlinders libellen en overige ongewervelden redelijkerwijs kan worden uitgesloten of dat zij voor ruimtelijke ingrepen zijn vrijgesteld van de Wet natuurbescherming. De ingreep leidt derhalve niet tot een overtreding van de Wet natuurbescherming voor deze soorten.

7.5 Bescherming van houtopstanden

Omdat de ingreep plaatsvindt binnen de bebouwde kom houtopstanden is artikel 4.2. van de Wet natuurbescherming niet van toepassing.

8. Conclusies

8.1 Beschermde gebieden (Natura 2000 en NNN)

De ingreep leidt niet tot een verslechtering van de kwaliteit van de natuurlijke habitats of de habitats van soorten in Natura 2000-gebieden en heeft ook geen significant verstorend effect op de soorten waarvoor Natura 2000-gebieden zijn aangewezen.

De ingreep vindt niet plaats binnen het NNN. Hierdoor is het afwegingskader Ecologische Hoofdstructuur niet van toepassing.

8.2 Beschermde soorten

8.2.1 Beschermingsregime soorten Vogelrichtlijn

In het plangebied zijn de volgende vogelsoorten waarvan de nesten jaarrond zijn beschermd te verwachten: gierzwaluw en huismus. Voordat het pand gesloopt kan worden is het noodzakelijk dat er nader onderzoek wordt uitgevoerd naar de aanwezigheid van jaarrond beschermde nesten van de huismus en gierzwaluw.

Voor huismus bestaat dit onderzoek uit twee bezoeken (met tussenperiode van 10 dagen) in de periode 1 april – 15 mei of vier bezoeken (met tussenperiode van 10 dagen) in de periode 10 maart – 20 juni. Hierbij wordt er rond één tot twee uur na zonsopgang, bij goed weer (droog, weinig wind) door een deskundige op het gebied van huismussen gezocht naar tekenen van aanwezigheid.

Voor gierzwaluw bestaat dit onderzoek uit drie bezoeken (met tussenperiode van 10 dagen) in de periode 1 juni – 15 juli. Hierbij wordt er tussen 21:00 en 22:30, bij goed weer (droog en weinig wind) gezocht naar tekenen van aanwezigheid.

Voor de andere mogelijk aanwezige soorten broedvogels geldt dat de werkzaamheden buiten het broedseizoen uitgevoerd dienen te worden. Werkzaamheden die uitgevoerd worden tijdens het broedseizoen kunnen leiden tot het verlaten van nesten met eieren of jongen en brengen de functionaliteit van de nesten in gevaar en zijn een overtreding van de Wet natuurbescherming, artikel 3.1, lid 1 en 2. Voor het broedseizoen stelt de wet geen vaste begin- of einddatum. Normaal gesproken loopt het broedseizoen voor de meeste vogelsoorten van 15 maart tot 15 juli.

Wanneer niet buiten het broedseizoen gewerkt kan worden, moet het plangebied voorafgaande aan de werkzaamheden door een deskundige op het gebied van beschermde soorten onderzocht worden op de aanwezigheid van broedgevallen. Ook is het dan aan te raden de vegetatie (bestaande uit lage struiken, bamboe, laurierbomen en coniferen) en het snoeiafval (zie figuur 13 uit bijlage 1) binnen het werkterrein (ruim) voor het broedseizoen te verwijderen, om de kans op broedgevallen binnen het plangebied te beperken.

8.2.2 Beschermingsregime soorten Habitatrichtlijn

Enkele gebouwbewonende vleermuissoorten hebben mogelijk hun vaste rust- en/of verblijfplaats in het pand. Daarom is het noodzakelijk aanvullend onderzoek naar het voorkomen van deze vleermuissoorten in het plangebied te verrichten. Het verdient aanbeveling dit aanvullende onderzoek uit te voeren volgens het Vleermuisprotocol 2017 van de Gegevensautoriteit Natuur.

Bij gebruikmaking van dit protocol wordt een eventuele ontheffingsaanvraag zonder aanvullende informatie vrijwel zeker in behandeling genomen. Tevens geeft het Vleermuisprotocol invulling aan de onderzoeksinspanning voortkomend uit de Wet natuurbescherming. Aanvullend vleermuisonderzoek houdt in dat er drie bezoeken in de periode 15 mei t/m 15 juli (twee direct na zonsondergang en een direct voor zonsopkomst) en twee bezoeken in periode 15 augustus t/m 1 oktober (ruim na zonsondergang en ruim voor zonsopkomst) aan het plangebied gebracht dienen te worden. Deze bezoeken moeten met behulp van een *heterodyne* batdetector met *time expansion* uitgevoerd worden. Tevens dient de zolder onderzocht te worden op een mogelijke verblijfplaats van gewone grootoorvleermuis.

8.2.3 Beschermingsregime andere soorten

Op basis van de resultaten zijn er geen negatieve effecten te verwachten op soorten uit dit beschermingsregime.

8.3 Bescherming van houtopstanden

Omdat de ingreep plaatsvindt binnen de bebouwde kom houtopstanden is de artikel 4.2. van de Wet natuurbescherming niet van toepassing.

8.4 Samenvatting

Op grond van de mogelijke effecten wordt de uitvoering van de ingreep niet door de Wet natuurbescherming verhinderd, mits tijdig aanvullend onderzoek wordt uitgevoerd naar vleermuizen, huismussen en gierzwaluwen, en rekening wordt gehouden met het broedseizoen van vogels. Afhankelijk van de resultaten van dit aanvullende onderzoek kan een aanvraag van een ontheffing en het opstellen en uitvoeren van een mitigatieplan noodzakelijk zijn.



9. Bronnen

9.1 Literatuur

Broekhuizen, S., K. Spoelstra, J.B.M. Thissen, K.J. Canters & J.C. Buys (redactie) 2016. Atlas van de Nederlandse zoogdieren. – Natuur van Nederland 12. Naturalis Biodiversity Center & EIS Kenniscentrum Insecten en andere ongewervelden, Leiden.

Creemers, C.M. & J.C.W. van Delft, 2009. De amfibieën en reptielen van Nederland. KNNV Uitgeverij, Utrecht.

Rijksdienst voor Ondernemend Nederland, 2014. Soortenstandaard Gewone dwergvleermuis *Pipistrellus pipistrellus*.

Rijksdienst voor Ondernemend Nederland, 2014. Soortenstandaard Gierzwaluw *Apus apus*.

Rijksdienst voor Ondernemend Nederland, 2014. Soortenstandaard Huismus *Passer domesticus*.

Rijksdienst voor Ondernemend Nederland, 2014. Soortenstandaard Ruige dwergvleermuis *Pipistrellus nathusii*.

9.2 Websites

www.netwerkgroenebureaus.nl/werken-aan-kwaliteit/vleermuisprotocol

www.ravon.nl

www.sovon.nl

www.telmee.nl

www.verspreidingsatlas.nl

www.zoogdiervereniging.nl

Bijlage 1. Foto-impressie plangebied



Figuur 3: opening in de muur aan de oostzijde van het pand



Figuur 4: Ruimte onder de betimmering aan de noordzijde van het pand




Figuur 5: Losse dakpannen bieden mogelijkheden voor Gierzwaluwen en Huismussen.



Figuur 6: Kapotte dakpannen bieden mogelijkheden voor Gierzwaluwen en Huismussen




Figuur 7: Mogelijke verblijfplaats voor Gewone grootoorvleermuis



Figuur 8: Vlinder vleugels en vleermuisuitwerpselen onder een raamkozijn.



Figuur 9: Hier zijn de afzonderlijke vleugels(rood) en uitwerpselen(groen) goed te zien.



Figuur 10: Ook op andere plekken in het vertrek en in de badkamer liggen vlindervleugels.



Figuur 11 Gang naar buiten met wegcruipruimte voor vleermuizen



Figuur 12 Vleermuisuitwerpsel vlak naast kozijn



Figuur 13: Lauriebomen en coniferen aan de westzijde van het plangebied.

Bijlage 2. Vogelsoorten met jaarrond beschermde nesten

Het Ministerie van LNV (nu: EZ) heeft in augustus 2009 de lijst met vogelsoorten waarvan de nesten het hele jaar door beschermd zijn aangepast. Met ingang van 26 augustus 2009 geldt een jaarronde bescherming van nestplaatsen van de soorten van categorie 1-4. Voor de soorten van categorie 5 is een inventarisatie gewenst.

Nederlandse naam	Wetenschappelijke naam	Categorie
steenuil	<i>Athene noctua</i>	1
gierzwaluw	<i>Apus apus</i>	2
huismus	<i>Passer domesticus</i>	2
roek	<i>Corvus frugilegus</i>	2
grote gele kwikstaart	<i>Motacilla cinerea</i>	3
kerkuil	<i>Tyto alba</i>	3
oehoe	<i>Bubo bubo</i>	3
ooievaar	<i>Ciconia ciconia</i>	3
slechtvalk	<i>Falco peregrinus</i>	3
boomvalk	<i>Falco subbuteo</i>	4
buizerd	<i>Buteo buteo</i>	4
havik	<i>Accipiter gentilis</i>	4
ransuil	<i>Asio otus</i>	4
sperwer	<i>Accipiter nisus</i>	4
wespendief	<i>Pernis apivorus</i>	4
zwarte wouw	<i>Milvus migrans</i>	4
blauwe reiger	<i>Ardea cinerea</i>	5
boerenzwaluw	<i>Hirundo rustica</i>	5
bonte vliegenvanger	<i>Ficedula hypoleuca</i>	5
boomklever	<i>Sitta europaea</i>	5
boomkruiper	<i>Certhia brachydactyla</i>	5
bosuil	<i>Strix aluco</i>	5
brilduiker	<i>Bucephala clangula</i>	5
draaihals	<i>Jynx torquilla</i>	5
eidereend	<i>Somateria mollissima</i>	5
ekster	<i>Pica pica</i>	5
gekraagde roodstaart	<i>Phoenicurus phoenicurus</i>	5
glanskop	<i>Parus palustris</i>	5
grijze vliegenvanger	<i>Muscicapa striata</i>	5
groene specht	<i>Picus viridis</i>	5
grote bonte specht	<i>Dendrocopos major</i>	5
hop	<i>Upupa epops</i>	5
huiszwaluw	<i>Delichon urbicum</i>	5
ijsvogel	<i>Alcedo atthis</i>	5



Nederlandse naam	Wetenschappelijke naam	Categorie
kleine bonte specht	<i>Dendrocopos minor</i>	5
kleine vliegenvanger	<i>Ficedula parva</i>	5
koolmees	<i>Parus major</i>	5
kortsnavelboomkruiper	<i>Certhia familiaris macrodactyla</i>	5
oeverzwaluw	<i>Riparia riparia</i>	5
pimpelmees	<i>Parus caeruleus</i>	5
raaf	<i>Corvus corax</i>	5
ruigpootuil	<i>Aegolius funereus</i>	5
spreeuw	<i>Sturnus vulgaris</i>	5
tapuit	<i>Oenanthe oenanthe</i>	5
torenvalk	<i>Falco tinnunculus</i>	5
zeearend	<i>Haliaeetus albicilla</i>	5
zwarte kraai	<i>Corvus corone</i>	5
zwarte mees	<i>Periparus ater</i>	5
zwarte roodstaart	<i>Phoenicurus ochruros</i>	5
zwarte specht	<i>Dryocopus martius</i>	5

Bijlage 3. Vrijstelling per provincie

De volgende soorten zijn voor ruimtelijke ingrepen voor alle provincies vrijgesteld:

Amfibieën

- bruine kikker (*Rana temporaria*)
- gewone pad (*Bufo bufo*)
- kleine watersalamander (*Lissotriton vulgaris*)
- meerkikker (*Rana ridibunda*)
- middelste groene kikker/bastaardkikker (*Pelophylax* kl. *esculentus*)

Zoogdieren

- bosmuis (*Apodemus sylvaticus*)
- egel (*Erinaceus europeus*)
- haas (*Lepus europeus*)
- huisspitsmuis (*Crocidura russula*)
- ondergrondse woelmuis (*Pitymys subterraneus*)
- ree (*Capreolus capreolus*)
- tweekleurige bosspitsmuis (*Sorex coronatus*)
- woelrat (*Arvicola terrestris*)

De volgende zoogdieren zijn in de provincies Drenthe, Noord-Brabant en Noord-Holland niet vrijgesteld van de Wet natuurbescherming.

- bunzing (*Mustela putorius*)
- hermelijn (*Mustela erminea*)
- wezel (*Mustela nivalis*)

De volgende zoogdieren zijn in de provincie Flevoland niet vrijgesteld van de Wet natuurbescherming.

- aardmuis (*Microtus agrestis*)
- dwergmuis (*Micromys minutus*)
- dwergspitsmuis (*Sorex minutus*)
- gewone bosspitsmuis (*Sorex araneus*)



- rosse woelmuis (*Clethrionomys glareolus*)
- veldmuis (*Microtus arvalis*)

De volgende zoogdieren zijn in de provincie Friesland niet vrijgesteld van de Wet natuurbescherming:

- vos (*Vulpes vulpes*)
- konijn (*Oryctolagus cuniculus*)

Alle hierboven genoemde amfibieën- en zoogdiersoorten zijn vrijgesteld voor gebieden waar het ministerie van EZ bevoegd gezag voor is.

De volgende soorten zijn in Limburg alleen in vaste perioden vrijgesteld:

- hazelworm (*Anguis fragilis*): 1 juli t/m 30 september
- levendbarende hagedis (*Zootoca vivipara*) 15 augustus t/m 15 oktober
- eekhoorn (*Sciurus vulgaris*) 1 maart t/m 30 april en 1 juli t/m 30 november
- steenmarter (*Martes foina*) 15 augustus t/m 28/29 februari