



Code: 20100126-37-1178

Datum: 2010-01-26

Samenvatting van de watertoets

De toets is uitgevoerd op een ruimtelijke ontwikkeling in het beheergebied van Waterschap Zuiderzeeland. Voor algemene informatie over de watertoets van Zuiderzeeland kunt u ook terecht op onze website www.zuiderzeeland.nl. Mocht u specifieke vragen hebben naar aanleiding van deze toets dan kunt u ons bereiken via telefoonnummer 0320-274705. U kunt ook een email sturen naar watertoets@zuiderzeeland.nl.

Uit deze toets volgt de procedure geen waterschapsbelang.

Hieronder vindt u een samenvatting van de door u ingevulde gegevens.

Uw gegevens:

Naam van het project: Bestemmingsplan Dronten - Herziening

erik mosterman

buro vijn

emosterman@burovijn.nl

Postbus 81

9062 zj

oenkerk

058-2564075

Gegevens gemeente:

Dronten

roel van dijk

0321-388251

r.van.dijk@dronten.nl

Samenvatting resultaat

Kaartlagen:

Heeft u een beperkingsgebied geraakt?

nee

Welke gemeente omvat het grootste deel van het door u getekende plangebied?

Dronten

Vragen:

Gaat het om een ruimtelijk plan dat uitsluitend een functiewijziging van bestaande bebouwing inhoudt?

ja

Is er sprake van een uitbreiding van de lozing [huishoudelijk of bedrijfsmatig in het landelijk gebied groter dan 9 vervuilingseenheden [ve] of in het stedelijk gebied groter dan 30 ve]?

nee _____

Verklaring


Dit document is een automatisch gegenereerd bestand op basis van de door u ingevulde gegevens. U bent akkoord gegaan met de door u ingevulde gegevens en u heeft verklaard alles naar waarheid te hebben ingevuld.

Resultaat ingetekend plangebied:



© Digitale Watertoets – www.dewatertoets.nl

Dit document is gegenereerd via de website www.dewatertoets.nl. Het document mag alleen worden gebruikt ten behoeve van het plan, dat in dit document is omschreven. De informatie in dit document is houdbaar tot maximaal 6 maanden, gerekend vanaf de genoemde datum in dit document.



Code: 20100126-37-1178

Datum: 2010-01-26

Geachte heer/mevrouw erik mosterman,

U heeft een watertoets uitgevoerd op de website www.dewatertoets.nl. Op basis van deze toets volgt u de procedure geen waterschapsbelang. Hierbij ontvangt u de waterparagraaf voor de procedure geen waterschapsbelang van de watertoets die automatisch is gegenereerd op basis van de antwoorden op vragen en het ingetekende plangebied. Deze waterparagraaf kunt u opnemen in de ruimtelijke onderbouwing van uw bestemmingsplan.

Waterpragraaf geen waterschapsbelang

De initiatiefnemer heeft Waterschap Zuiderzeeland geïnformeerd over het plan door gebruik te maken van de digitale watertoets (geoportaal en e-formulier). De beantwoording van de vragen heeft er toe geleid dat de procedure geen waterschapsbelang van de watertoets is toegepast. De bestemming en de grootte van het plan hebben geen invloed op de waterhuishouding en de afvalwaterketen.

De beantwoording van de vragen heeft er niet toe geleid dat er nader overleg met het waterschap moet worden gevoerd. Waterschap Zuiderzeeland geeft een positief wateradvies.


Het resultatenoverzicht is als bijlage bij het plan gevoegd. De meest relevante gegevens zijn in het Waterlogboek van de gemeente Dronten opgenomen. Het logboek wordt ongeveer vier keer per jaar met Waterschap Zuiderzeeland besproken.

Verklaring

Dit document is een automatisch gegenereerd bestand op basis van de door u ingevulde gegevens. U bent akkoord gegaan met de door u ingevulde gegevens en heeft verklaard dat alles naar waarheid is ingevuld.

© Digitale Watertoets – www.dewatertoets.nl

Dit document is gegenereerd via de website www.dewatertoets.nl. Het document mag alleen worden gebruikt ten behoeve van het plan, dat in dit document is omschreven. De informatie in dit document is houdbaar tot maximaal 6 maanden, gerekend vanaf de genoemde datum in dit document.



Code: 20100126-37-1179

Datum: 2010-01-26

Samenvatting van de watertoets

De toets is uitgevoerd op een ruimtelijke ontwikkeling in het beheergebied van Waterschap Zuiderzeeland. Voor algemene informatie over de watertoets van Zuiderzeeland kunt u ook terecht op onze website www.zuiderzeeland.nl. Mocht u specifieke vragen hebben naar aanleiding van deze toets dan kunt u ons bereiken via telefoonnummer 0320-274705. U kunt ook een email sturen naar watertoets@zuiderzeeland.nl.

Uit deze toets volgt de procedure geen waterschapsbelang.

Hieronder vindt u een samenvatting van de door u ingevulde gegevens.

Uw gegevens:

Naam van het project: Bestemmingsplan Dronten - Herziening

erik mosterman

buro vijn

emosterman@burovijn.nl

Postbus 81

9062 zj

oenkerk

058-2564075

Gegevens gemeente:

Dronten

roel van dijk

0321-388251

r.van.dijk@dronten.nl

Samenvatting resultaat

Kaartlagen:

Heeft u een beperkingsgebied geraakt?

nee

Welke gemeente omvat het grootste deel van het door u getekende plangebied?

Dronten

Vragen:

Gaat het om een ruimtelijk plan dat uitsluitend een functiewijziging van bestaande bebouwing inhoudt?

ja

Is er sprake van een uitbreiding van de lozing [huishoudelijk of bedrijfsmatig in het landelijk gebied groter dan 9 vervuilingseenheden [ve] of in het stedelijk gebied groter dan 30 ve]?

nee _____

Verklaring


Dit document is een automatisch gegenereerd bestand op basis van de door u ingevulde gegevens. U bent akkoord gegaan met de door u ingevulde gegevens en u heeft verklaard alles naar waarheid te hebben ingevuld.

Resultaat ingetekend plangebied:



© Digitale Watertoets – www.dewatertoets.nl

Dit document is gegenereerd via de website www.dewatertoets.nl. Het document mag alleen worden gebruikt ten behoeve van het plan, dat in dit document is omschreven. De informatie in dit document is houdbaar tot maximaal 6 maanden, gerekend vanaf de genoemde datum in dit document.



Code: 20100126-37-1179

Datum: 2010-01-26

Geachte heer/mevrouw erik mosterman,

U heeft een watertoets uitgevoerd op de website www.dewatertoets.nl. Op basis van deze toets volgt u de procedure geen waterschapsbelang. Hierbij ontvangt u de waterparagraaf voor de procedure geen waterschapsbelang van de watertoets die automatisch is gegenereerd op basis van de antwoorden op vragen en het ingetekende plangebied. Deze waterparagraaf kunt u opnemen in de ruimtelijke onderbouwing van uw bestemmingsplan.

Waterpragraaf geen waterschapsbelang

De initiatiefnemer heeft Waterschap Zuiderzeeland geïnformeerd over het plan door gebruik te maken van de digitale watertoets (geoportaal en e-formulier). De beantwoording van de vragen heeft er toe geleid dat de procedure geen waterschapsbelang van de watertoets is toegepast. De bestemming en de grootte van het plan hebben geen invloed op de waterhuishouding en de afvalwaterketen.

De beantwoording van de vragen heeft er niet toe geleid dat er nader overleg met het waterschap moet worden gevoerd. Waterschap Zuiderzeeland geeft een positief wateradvies.


Het resultatenoverzicht is als bijlage bij het plan gevoegd. De meest relevante gegevens zijn in het Waterlogboek van de gemeente Dronten opgenomen. Het logboek wordt ongeveer vier keer per jaar met Waterschap Zuiderzeeland besproken.

Verklaring

Dit document is een automatisch gegenereerd bestand op basis van de door u ingevulde gegevens. U bent akkoord gegaan met de door u ingevulde gegevens en heeft verklaard dat alles naar waarheid is ingevuld.

© Digitale Watertoets – www.dewatertoets.nl

Dit document is gegenereerd via de website www.dewatertoets.nl. Het document mag alleen worden gebruikt ten behoeve van het plan, dat in dit document is omschreven. De informatie in dit document is houdbaar tot maximaal 6 maanden, gerekend vanaf de genoemde datum in dit document.



Code: 20100126-37-1180

Datum: 2010-01-26

Samenvatting van de watertoets

De toets is uitgevoerd op een ruimtelijke ontwikkeling in het beheergebied van Waterschap Zuiderzeeland. Voor algemene informatie over de watertoets van Zuiderzeeland kunt u ook terecht op onze website www.zuiderzeeland.nl. Mocht u specifieke vragen hebben naar aanleiding van deze toets dan kunt u ons bereiken via telefoonnummer 0320-274705. U kunt ook een email sturen naar watertoets@zuiderzeeland.nl.

Uit deze toets volgt de procedure geen waterschapsbelang.

Hieronder vindt u een samenvatting van de door u ingevulde gegevens.

Uw gegevens:

Naam van het project: Bestemmingsplan Dronten - Herziening

erik mosterman

buro vijn

emosterman@burovijn.nl

Postbus 81

9062 zj

oenkerk

058-2564075

Gegevens gemeente:

Dronten

roel van dijk

0321-388251

r.van.dijk@dronten.nl

Samenvatting resultaat

Kaartlagen:

Heeft u een beperkingsgebied geraakt?

nee

Welke gemeente omvat het grootste deel van het door u getekende plangebied?

Dronten

Vragen:

Gaat het om een ruimtelijk plan dat uitsluitend een functiewijziging van bestaande bebouwing inhoudt?

ja

Is er sprake van een uitbreiding van de lozing [huishoudelijk of bedrijfsmatig in het landelijk gebied groter dan 9 vervuilingseenheden [ve] of in het stedelijk gebied groter dan 30 ve]?

nee

Verklaring

Dit document is een automatisch gegenereerd bestand op basis van de door u ingevulde gegevens. U bent akkoord gegaan met de door u ingevulde gegevens en u heeft verklaard alles naar waarheid te hebben ingevuld.

Resultaat ingetekend plangebied:

Â



© Digitale Watertoets – www.dewatertoets.nl

Dit document is gegenereerd via de website www.dewatertoets.nl. Het document mag alleen worden gebruikt ten behoeve van het plan, dat in dit document is omschreven. De informatie in dit document is houdbaar tot maximaal 6 maanden, gerekend vanaf de genoemde datum in dit document.



Code: 20100126-37-1180

Datum: 2010-01-26

Geachte heer/mevrouw erik mosterman,

U heeft een watertoets uitgevoerd op de website www.dewatertoets.nl. Op basis van deze toets volgt u de procedure geen waterschapsbelang. Hierbij ontvangt u de waterparagraaf voor de procedure geen waterschapsbelang van de watertoets die automatisch is gegenereerd op basis van de antwoorden op vragen en het ingetekende plangebied. Deze waterparagraaf kunt u opnemen in de ruimtelijke onderbouwing van uw bestemmingsplan.

Waterpragraaf geen waterschapsbelang

De initiatiefnemer heeft Waterschap Zuiderzeeland geïnformeerd over het plan door gebruik te maken van de digitale watertoets (geoportaal en e-formulier). De beantwoording van de vragen heeft er toe geleid dat de procedure geen waterschapsbelang van de watertoets is toegepast. De bestemming en de grootte van het plan hebben geen invloed op de waterhuishouding en de afvalwaterketen.

De beantwoording van de vragen heeft er niet toe geleid dat er nader overleg met het waterschap moet worden gevoerd. Waterschap Zuiderzeeland geeft een positief wateradvies.


Het resultatenoverzicht is als bijlage bij het plan gevoegd. De meest relevante gegevens zijn in het Waterlogboek van de gemeente Dronten opgenomen. Het logboek wordt ongeveer vier keer per jaar met Waterschap Zuiderzeeland besproken.

Verklaring

Dit document is een automatisch gegenereerd bestand op basis van de door u ingevulde gegevens. U bent akkoord gegaan met de door u ingevulde gegevens en heeft verklaard dat alles naar waarheid is ingevuld.

© Digitale Watertoets – www.dewatertoets.nl

Dit document is gegenereerd via de website www.dewatertoets.nl. Het document mag alleen worden gebruikt ten behoeve van het plan, dat in dit document is omschreven. De informatie in dit document is houdbaar tot maximaal 6 maanden, gerekend vanaf de genoemde datum in dit document.



Code: 20100126-37-1181

Datum: 2010-01-26

Samenvatting van de watertoets

De toets is uitgevoerd op een ruimtelijke ontwikkeling in het beheergebied van Waterschap Zuiderzeeland. Voor algemene informatie over de watertoets van Zuiderzeeland kunt u ook terecht op onze website www.zuiderzeeland.nl. Mocht u specifieke vragen hebben naar aanleiding van deze toets dan kunt u ons bereiken via telefoonnummer 0320-274705. U kunt ook een email sturen naar watertoets@zuiderzeeland.nl.

Uit deze toets volgt de procedure geen waterschapsbelang.

Hieronder vindt u een samenvatting van de door u ingevulde gegevens.

Uw gegevens:

Naam van het project: Bestemmingsplan Dronten - Herziening

erik mosterman

buro vijn

emosterman@burovijn.nl

Postbus 81

9062 zj

oenkerk

058-2564075

Gegevens gemeente:

Dronten

roel van dijk

0321-388251

r.van.dijk@dronten.nl

Samenvatting resultaat

Kaartlagen:

Heeft u een beperkingsgebied geraakt?

nee

Welke gemeente omvat het grootste deel van het door u getekende plangebied?

Dronten

Vragen:

Gaat het om een ruimtelijk plan dat uitsluitend een functiewijziging van bestaande bebouwing inhoudt?

ja

Is er sprake van een uitbreiding van de lozing [huishoudelijk of bedrijfsmatig in het landelijk gebied groter dan 9 vervuilingseenheden [ve] of in het stedelijk gebied groter dan 30 ve]?

nee

Verklaring


Dit document is een automatisch gegenereerd bestand op basis van de door u ingevulde gegevens. U bent akkoord gegaan met de door u ingevulde gegevens en u heeft verklaard alles naar waarheid te hebben ingevuld.

Resultaat ingetekend plangebied:



© Digitale Watertoets – www.dewatertoets.nl

Dit document is gegenereerd via de website www.dewatertoets.nl. Het document mag alleen worden gebruikt ten behoeve van het plan, dat in dit document is omschreven. De informatie in dit document is houdbaar tot maximaal 6 maanden, gerekend vanaf de genoemde datum in dit document.



Code: 20100126-37-1181

Datum: 2010-01-26

Geachte heer/mevrouw erik mosterman,

U heeft een watertoets uitgevoerd op de website www.dewatertoets.nl. Op basis van deze toets volgt u de procedure geen waterschapsbelang. Hierbij ontvangt u de waterparagraaf voor de procedure geen waterschapsbelang van de watertoets die automatisch is gegenereerd op basis van de antwoorden op vragen en het ingetekende plangebied. Deze waterparagraaf kunt u opnemen in de ruimtelijke onderbouwing van uw bestemmingsplan.

Waterpragraaf geen waterschapsbelang

De initiatiefnemer heeft Waterschap Zuiderzeeland geïnformeerd over het plan door gebruik te maken van de digitale watertoets (geoportaal en e-formulier). De beantwoording van de vragen heeft er toe geleid dat de procedure geen waterschapsbelang van de watertoets is toegepast. De bestemming en de grootte van het plan hebben geen invloed op de waterhuishouding en de afvalwaterketen.

De beantwoording van de vragen heeft er niet toe geleid dat er nader overleg met het waterschap moet worden gevoerd. Waterschap Zuiderzeeland geeft een positief wateradvies.


Het resultatenoverzicht is als bijlage bij het plan gevoegd. De meest relevante gegevens zijn in het Waterlogboek van de gemeente Dronten opgenomen. Het logboek wordt ongeveer vier keer per jaar met Waterschap Zuiderzeeland besproken.

Verklaring

Dit document is een automatisch gegenereerd bestand op basis van de door u ingevulde gegevens. U bent akkoord gegaan met de door u ingevulde gegevens en heeft verklaard dat alles naar waarheid is ingevuld.

© Digitale Watertoets – www.dewatertoets.nl

Dit document is gegenereerd via de website www.dewatertoets.nl. Het document mag alleen worden gebruikt ten behoeve van het plan, dat in dit document is omschreven. De informatie in dit document is houdbaar tot maximaal 6 maanden, gerekend vanaf de genoemde datum in dit document.



Code: 20100126-37-1182

Datum: 2010-01-26

Â

Samenvatting van de watertoets

De toets is uitgevoerd op een ruimtelijke ontwikkeling in het beheergebied van Waterschap Zuiderzeeland. Voor algemene informatie over de watertoets van Zuiderzeeland kunt u ook terecht op onze website www.zuiderzeeland.nl. Mocht u specifieke vragen hebben naar aanleiding van deze toets dan kunt u ons bereiken via telefoonnummer 0320-274705. U kunt ook een email sturen naar watertoets@zuiderzeeland.nl.

Uit deze toets volgt de korte procedure.

Hieronder vindt u een samenvatting van de door u ingevulde gegevens.

Uw gegevens:

Naam van het project: Bestemmingsplan Dronten - Herziening

erik mosterman

buro vijn

emosterman@burovijn.nl

Postbus 81

9062 zj

oenkerk

058-2564075

Gegevens gemeente:

Dronten

roel van dijk

0321-38825

r.van.dijk@dronten.nl

Samenvatting resultaat

Kaartlagen:

Heeft u een beperkingsgebied geraakt?

nee

Welke gemeente omvat het grootste deel van het door u getekende plangebied?

Dronten

Vragen:

Gaat het om een ruimtelijk plan dat uitsluitend een functiewijziging van bestaande bebouwing inhoudt?

nee

Is er sprake van een nieuwe of uitbreiding van de lozing [huishoudelijk of bedrijfsmatig in het landelijk gebied groter dan 9 vervuilingseenheden [ve] of in het stedelijk gebied groter dan 30 ve]?

nee

Betreft het een nieuw verhard oppervlak in het landelijk gebied groter dan 2500 m² of in het stedelijk gebied groter dan 750 m²?

nee

Is er sprake van [grond]wateroverlast?

nee

Worden in het plan maatregelen getroffen waardoor het waterpeil verandert met 10 cm of meer?

nee

Wordt het afvalwater op een nieuw of ander overnamepunt aangeboden?

nee

Is er sprake van afstromend regenwater van een oppervlak van 50 of meer parkeerplaatsen en/of weg met meer dan 1000 voertuigbewegingen per dag?

nee

Aanvullende vragen ten behoeve van de normale procedure:

Wordt er water gedempt?

nee

Worden kunstwerken aangebracht zoals bijvoorbeeld duikers of bruggen?

nee

Is voor de uitvoering grondwerk nodig?

nee

Wordt nieuw water aangelegd?

nee

Ligt het plangebied binnen tien meter van een bestaande watergang?

nee

Neemt het verhard oppervlak in stedelijk gebied toe?

ja, met 75 m²

Neemt het verhard oppervlak in landelijk gebied toe?

nee, met m2

Wordt er water [bijvoorbeeld regenwater] geloosd op het oppervlaktewater?

nee

Wordt er gebruikt gemaakt van bodemenergie?

nee

Worden er parkeerplaatsen aangelegd?

nee

Voor het plan wordt verwacht dat een keurvergunning nodig is: nee

Voor het plan wordt verwacht dat een WVO-vergunning nodig is: nee

Voor het plan wordt verwacht dat een melding Bouwstoffenbesluit nodig is:

nee

Verklaring


Dit document is een automatisch gegenereerd bestand op basis van de door u ingevulde gegevens. U bent akkoord gegaan met de door u ingevulde gegevens en u heeft verklaard alles naar waarheid te hebben ingevuld.

Resultaat ingetekend plangebied



© Digitale Watertoets – www.dewatertoets.nl

Dit document is gegenereerd via de website www.dewatertoets.nl. Het document mag alleen worden gebruikt ten behoeve van het plan, dat in dit document is omschreven. De informatie in dit document is houdbaar tot maximaal 6 maanden, gerekend vanaf de genoemde datum in dit document.



Code: 20100126-37-1182

Datum: 2010-01-26

Geachte heer/mevrouw erik mosterman,

U heeft een watertoets uitgevoerd op de website www.dewatertoets.nl. Op basis van deze toets volgt u de korte procedure. Hierbij ontvangt u de standaard waterparagraaf voor de korte procedure van de watertoets die automatisch is gegenereerd op basis van de antwoorden op vragen en het ingetekende plangebied. Deze waterparagraaf kunt u opnemen in de ruimtelijke onderbouwing van uw bestemmingsplan.

Standaard waterpragraaf korte procedure

Inleiding

Het vroegtijdig betrekken van de waterbeheerder en het meewegen van het waterbelang is, door middel van de Watertoets, sinds 1 november 2003 verankerd in het Besluit op de ruimtelijke ordening 1985.

Waterrelevant beleid

Het streven naar een veilig, gezond en duurzaam waterbeheer staat landelijk in de belangstelling. Thema's zoals water in de stad en water als ordenend principe zijn als speerpunten aangegeven in het vigerende beleid zoals vastgelegd in de Vierde Nota Waterhuishouding (ministerie van V&W), de Nota Ruimte (ministerie van VROM), de Startovereenkomst Waterbeleid 21e eeuw (WB21), het Nationaal Bestuursakkoord Water (NBW), de Handreiking Watertoets (VROM) en het Omgevingsplan Flevoland (Provincie Flevoland).

Het beleid van het Waterschap Zuiderzeeland staat beschreven in het Ontwerp Waterbeheerplan 2007-2011. Daarnaast is de Keur van het Waterschap Zuiderzeeland een belangrijk regelstellend instrument waarmee in ruimtelijke plannen rekening moet worden gehouden. Op gemeentelijke niveau zijn het in overleg met het waterschap opgestelde gemeentelijk Waterplan en het gemeentelijke Rioleringsplan van belang.

Op Europees, nationaal en stroomgebiedniveau wordt gewerkt aan de Kaderrichtlijn Water (KRW). De KRW streeft naar duurzame en robuuste watersystemen. Basisprincipes van het nationaal en Europees beleid zijn: meer ruimte voor water, voorkomen van afwenteling van de waterproblematiek in ruimte of tijd en standstil (geen verdere achteruitgang in de huidige (2000) chemische en ecologische waterkwaliteit).

Het bovenstaande resulteert in twee drietrapsstrategieën:

Waterkwantiteit (vasthouden, bergen, afvoeren)

Waterkwaliteit (schoonhouden, scheiden, zuiveren)

Beide strategieën zijn vastgelegd in de Nota Ruimte (2006).

Aan de hand van deze waterparagraaf wordt duidelijk gemaakt hoe het vigerend waterbeleid is vertaald naar waterhuishoudkundige inrichtingsmaatregelen in het plan, hoe met water in dit plan wordt omgegaan en op welke wijze de inrichtingsmaatregelen bijdragen aan Veiligheid, Voldoende en Schoon Water.

Watertoetsproces

De initiatiefnemer heeft Waterschap Zuiderzeeland geïnformeerd over het plan door gebruik te maken van de digitale watertoets (geoportaal en e-formulier). De beantwoording van de vragen heeft er toe geleid dat de korte procedure van de watertoets is toegepast. De bestemming en de grootte van het plan hebben een geringe invloed op de waterhuishouding en de afvalwaterketen.

De beantwoording van de vragen heeft er niet toe geleid dat er nader overleg met het waterschap moet worden gevoerd. Waterschap Zuiderzeeland geeft een positief wateradvies.

Het resultatenoverzicht is als bijlage bij het plan gevoegd. De meest relevante gegevens zijn in het Waterlogboek van de gemeente Dronten opgenomen. Het logboek wordt ongeveer vier keer per jaar met Waterschap Zuiderzeeland besproken.

Invloed op de waterhuishouding

Veiligheid/Waterkeringen

Het plan ligt niet buitendijks of in de keurzones van een waterkering. Het is daarom niet te verwachten dat het plan van invloed zal zijn op de veiligheid van een waterkering.

Er wordt in het plan geen gebruik gemaakt van bodemenergie, ofwel warmte koude opslag.

Voldoende water

Wateroverlast

Binnen het bestemmingsplan bedraagt de toename van het verharde oppervlak in stedelijk gebied 75 m². Er zal geen ruimte voor waterberging verdwijnen. De afvoer vanuit het plangebied bedraagt bij een maatgevende bui met een kans van voorkomen van eens per 100 jaar maximaal 1,5 l/s/ha.

Het plangebied bevindt zich niet binnen een aandachtsgebied drooglegging en wateroverlast 2050. Binnen het plangebied is geen sprake van (grond)wateroverlast.

Goed functionerend watersysteem

Het streefpeil in het plangebied bedraagt - [invullen]m NAP. Het streefpeil zal als gevolg van het plan niet veranderen. Het functioneren van het huidige watersysteem, (doorstroming, afwatering, realiseren van het gewenste peil) zal door de planuitvoering niet verslechteren.

[Invullen]: verder worden hier alle aanpassingen in het watersysteem aangegeven en wordt aangegeven hoe de waterhuishoudkundige zaken bestemd worden. Bijvoorbeeld de aanleg van watergangen, infiltratievoorzieningen. Daarnaast worden hier ook de dimensies van het watersysteem aangegeven of randvoorwaarden voor de aanleg hiervan (voor zover ruimtelijk relevant). Bijvoorbeeld de dieptes van watergangen bij streefpeil, de profielen en randvoorwaarden waaraan het watersysteem zal voldoen.

Anticiperen op Watertekort

Tijdens extreme droge perioden dient het inlaten van water mogelijk te zijn/blijven. De beschikbaarheid van water binnen het plangebied wordt in perioden van extreme droogte bepaald volgens de landelijke verdringingsreeks:

1. Veiligheid en voorkomen van onomkeerbare schade: achtereenvolgens stabiliteit waterkeringen, klink en zetting

(veen en hoogveen) en natuur (gebonden aan bodemgesteldheid).

2. Nutsvoorzieningen. Achtereenvolgens drinkwatervoorzieningen en energievoorzieningen.

3. Kleinschalig hoogwaardig gebruik: tijdelijke beregening kapitaalintensieve gewassen en proceswater.

4. Overige belangen: scheepvaart, landbouw, natuur (zolang geen onomkeerbare schade optreedt), industrie, waterrecreatie en binnenvisserij.

Schoon water

Goede oppervlaktewaterkwaliteit

Er worden geen uitlogende bouwmaterialen (zoals zinken dakgoten) gebruikt.

Goed omgaan met afvalwater

Voor nieuw te ontwikkelen terreinen wordt uitgegaan van het afkoppelen van regenwater en is de aanleg van een "zuiverend" gescheiden rioolstelsel een voorwaarde.

Het regenwater afkomstig van schone oppervlakken wordt geïnfiltreerd of direct afgevoerd naar open water. Het afstromend regenwater van vervuilde oppervlakken wordt gezuiverd.

Schoon regenwater is:

Regenwater van verhardingen met een verkeersintensiteit < 1000;

Regenwater vanaf parkeerplaatsen met < 50 plaatsen;

Regenwater van daken/woningen waarbij geen voor het watersysteem schadelijke uitloegbare stoffen zijn gebruikt;

Regenwater van onverhard terrein;

Regenwater van centrumgebieden (m.u.v. marktterreinen).

Verontreinigingen door stedelijk afvalwater (huishoudelijk afvalwater en bedrijfsafvalwater) worden voorkomen.

Indien er binnen het plan wordt afgeweken van bovengenoemde uitgangspunten, wordt verzocht contact op te nemen met de betreffende contactpersoon van Waterschap Zuiderzeeland.

Overige procedures bij Waterschap Zuiderzeeland

Voor het plan wordt verwacht dat een keurvergunning nodig is: nee

Voor het plan wordt verwacht dat een WVO-vergunning nodig is: nee

Voor het plan wordt verwacht dat een melding Bouwstoffenbesluit nodig is: nee


Eventueel benodigde vergunningen worden niet met deze waterparagraaf geregeld. Indien een of meerder antwoorden op de hierboven gestelde vragen ja is, dan wordt een kopie van dit formulier automatisch doorgestuurd naar het team Vergunningverlening van Waterschap Zuiderzeeland. Indien een vraag onterecht met nee is beantwoord, blijft de opdrachtgever voor de realisatie van het plan verantwoordelijk voor de verplichtingen.

Verklaring

Dit document is een automatisch gegenereerd bestand op basis van de door u ingevulde gegevens. U bent akkoord gegaan met de door u ingevulde gegevens en heeft verklaard dat alles naar waarheid is ingevuld.

© Digitale Watertoets – www.dewatertoets.nl

Dit document is gegenereerd via de website www.dewatertoets.nl. Het document mag alleen worden gebruikt ten behoeve van het plan, dat in dit document is omschreven. De informatie in dit document is houdbaar tot maximaal



Code: 20100126-37-1183

Datum: 2010-01-26

Â

Samenvatting van de watertoets

De toets is uitgevoerd op een ruimtelijke ontwikkeling in het beheergebied van Waterschap Zuiderzeeland. Voor algemene informatie over de watertoets van Zuiderzeeland kunt u ook terecht op onze website www.zuiderzeeland.nl. Mocht u specifieke vragen hebben naar aanleiding van deze toets dan kunt u ons bereiken via telefoonnummer 0320-274705. U kunt ook een email sturen naar watertoets@zuiderzeeland.nl.

Uit deze toets volgt de korte procedure.

Hieronder vindt u een samenvatting van de door u ingevulde gegevens.

Uw gegevens:

Naam van het project: Bestemmingsplan Dronten - Herziening

erik mosterman

buro vijn

emosterman@burovijn.nl

Postbus 81

9062 zj

oenkerk

058-2564075

Gegevens gemeente:

Dronten

roel van dijk

0321-388251

r.van.dijk@dronten.nl

Samenvatting resultaat

Kaartlagen:

Heeft u een beperkingsgebied geraakt?

nee

Welke gemeente omvat het grootste deel van het door u getekende plangebied?

Dronten

Vragen:

Gaat het om een ruimtelijk plan dat uitsluitend een functiewijziging van bestaande bebouwing inhoudt?

nee

Is er sprake van een nieuwe of uitbreiding van de lozing [huishoudelijk of bedrijfsmatig in het landelijk gebied groter dan 9 vervuilingseenheden [ve] of in het stedelijk gebied groter dan 30 ve]?

nee

Betreft het een nieuw verhard oppervlak in het landelijk gebied groter dan 2500 m² of in het stedelijk gebied groter dan 750 m²?

nee

Is er sprake van [grond]wateroverlast?

nee

Worden in het plan maatregelen getroffen waardoor het waterpeil verandert met 10 cm of meer?

nee

Wordt het afvalwater op een nieuw of ander overnamepunt aangeboden?

nee

Is er sprake van afstromend regenwater van een oppervlak van 50 of meer parkeerplaatsen en/of weg met meer dan 1000 voertuigbewegingen per dag?

nee

Aanvullende vragen ten behoeve van de normale procedure:

Wordt er water gedempt?

nee

Worden kunstwerken aangebracht zoals bijvoorbeeld duikers of bruggen?

nee

Is voor de uitvoering grondwerk nodig?

nee

Wordt nieuw water aangelegd?

nee

Ligt het plangebied binnen tien meter van een bestaande watergang?

nee

Neemt het verhard oppervlak in stedelijk gebied toe?

ja, met 50 m²

Neemt het verhard oppervlak in landelijk gebied toe?

nee, met m2

Wordt er water [bijvoorbeeld regenwater] geloosd op het oppervlaktewater?

nee

Wordt er gebruikt gemaakt van bodemenergie?

nee

Worden er parkeerplaatsen aangelegd?

nee

Voor het plan wordt verwacht dat een keurvergunning nodig is: nee

Voor het plan wordt verwacht dat een WVO-vergunning nodig is: nee

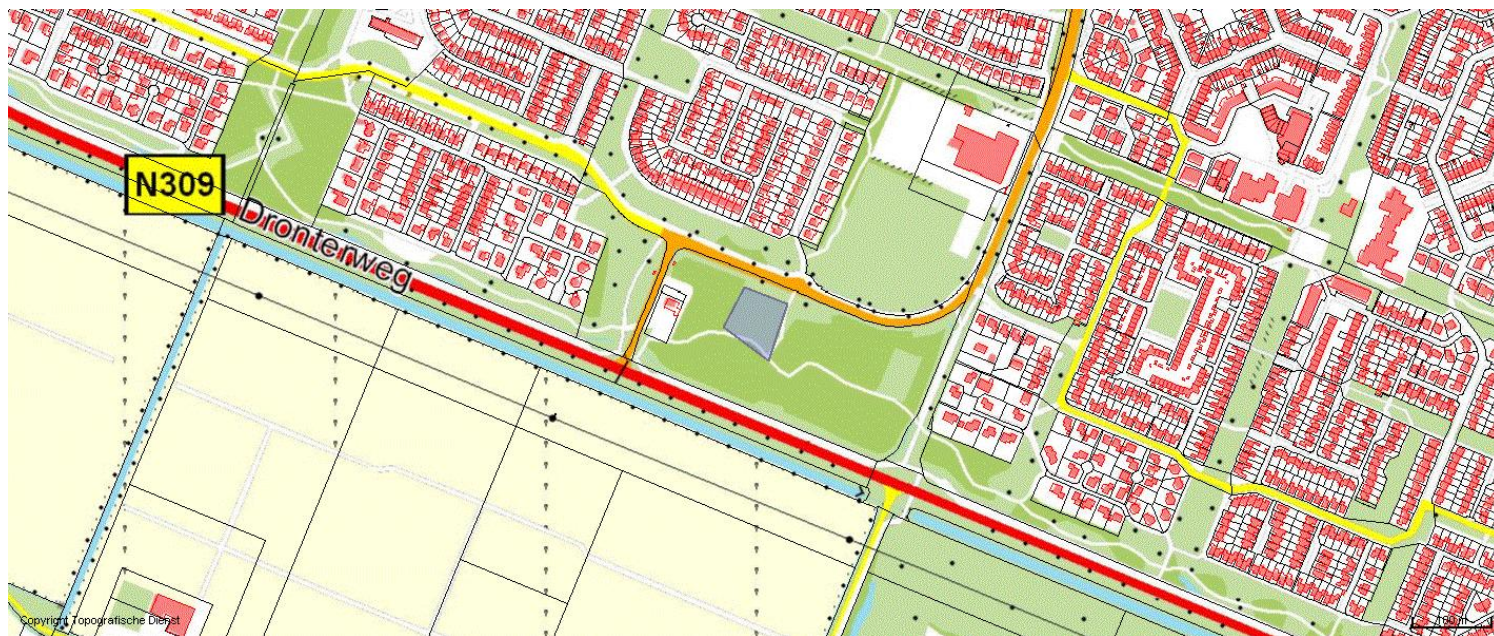
Voor het plan wordt verwacht dat een melding Bouwstoffenbesluit nodig is:

nee

Verklaring


Dit document is een automatisch gegenereerd bestand op basis van de door u ingevulde gegevens. U bent akkoord gegaan met de door u ingevulde gegevens en u heeft verklaard alles naar waarheid te hebben ingevuld.

Resultaat ingetekend plangebied



© Digitale Watertoets – www.dewatertoets.nl

Dit document is gegenereerd via de website www.dewatertoets.nl. Het document mag alleen worden gebruikt ten behoeve van het plan, dat in dit document is omschreven. De informatie in dit document is houdbaar tot maximaal 6 maanden, gerekend vanaf de genoemde datum in dit document.



Code: 20100126-37-1183

Datum: 2010-01-26

Geachte heer/mevrouw erik mosterman,

U heeft een watertoets uitgevoerd op de website www.dewatertoets.nl. Op basis van deze toets volgt u de korte procedure. Hierbij ontvangt u de standaard waterparagraaf voor de korte procedure van de watertoets die automatisch is gegenereerd op basis van de antwoorden op vragen en het ingetekende plangebied. Deze waterparagraaf kunt u opnemen in de ruimtelijke onderbouwing van uw bestemmingsplan.

Standaard waterpragraaf korte procedure

Inleiding

Het vroegtijdig betrekken van de waterbeheerder en het meewegen van het waterbelang is, door middel van de Watertoets, sinds 1 november 2003 verankerd in het Besluit op de ruimtelijke ordening 1985.

Waterrelevant beleid

Het streven naar een veilig, gezond en duurzaam waterbeheer staat landelijk in de belangstelling. Thema's zoals water in de stad en water als ordenend principe zijn als speerpunten aangegeven in het vigerende beleid zoals vastgelegd in de Vierde Nota Waterhuishouding (ministerie van V&W), de Nota Ruimte (ministerie van VROM), de Startovereenkomst Waterbeleid 21e eeuw (WB21), het Nationaal Bestuursakkoord Water (NBW), de Handreiking Watertoets (VROM) en het Omgevingsplan Flevoland (Provincie Flevoland).

Het beleid van het Waterschap Zuiderzeeland staat beschreven in het Ontwerp Waterbeheerplan 2007-2011. Daarnaast is de Keur van het Waterschap Zuiderzeeland een belangrijk regelstellend instrument waarmee in ruimtelijke plannen rekening moet worden gehouden. Op gemeentelijke niveau zijn het in overleg met het waterschap opgestelde gemeentelijk Waterplan en het gemeentelijke Rioleringsplan van belang.

Op Europees, nationaal en stroomgebiedniveau wordt gewerkt aan de Kaderrichtlijn Water (KRW). De KRW streeft naar duurzame en robuuste watersystemen. Basisprincipes van het nationaal en Europees beleid zijn: meer ruimte voor water, voorkomen van afwenteling van de waterproblematiek in ruimte of tijd en standstil (geen verdere achteruitgang in de huidige (2000) chemische en ecologische waterkwaliteit).

Het bovenstaande resulteert in twee drietrapsstrategieën:

Waterkwantiteit (vasthouden, bergen, afvoeren)

Waterkwaliteit (schoonhouden, scheiden, zuiveren)

Beide strategieën zijn vastgelegd in de Nota Ruimte (2006).

Aan de hand van deze waterparagraaf wordt duidelijk gemaakt hoe het vigerend waterbeleid is vertaald naar waterhuishoudkundige inrichtingsmaatregelen in het plan, hoe met water in dit plan wordt omgegaan en op welke wijze de inrichtingsmaatregelen bijdragen aan Veiligheid, Voldoende en Schoon Water.

Watertoetsproces

De initiatiefnemer heeft Waterschap Zuiderzeeland geïnformeerd over het plan door gebruik te maken van de digitale watertoets (geoportaal en e-formulier). De beantwoording van de vragen heeft er toe geleid dat de korte procedure van de watertoets is toegepast. De bestemming en de grootte van het plan hebben een geringe invloed op de waterhuishouding en de afvalwaterketen.

De beantwoording van de vragen heeft er niet toe geleid dat er nader overleg met het waterschap moet worden gevoerd. Waterschap Zuiderzeeland geeft een positief wateradvies.

Het resultatenoverzicht is als bijlage bij het plan gevoegd. De meest relevante gegevens zijn in het Waterlogboek van de gemeente Dronten opgenomen. Het logboek wordt ongeveer vier keer per jaar met Waterschap Zuiderzeeland besproken.

Invloed op de waterhuishouding

Veiligheid/Waterkeringen

Het plan ligt niet buitendijks of in de keurzones van een waterkering. Het is daarom niet te verwachten dat het plan van invloed zal zijn op de veiligheid van een waterkering.

Er wordt in het plan geen gebruik gemaakt van bodemenergie, ofwel warmte koude opslag.

Voldoende water

Wateroverlast

Binnen het bestemmingsplan bedraagt de toename van het verharde oppervlak in stedelijk gebied 50 m². Er zal geen ruimte voor waterberging verdwijnen. De afvoer vanuit het plangebied bedraagt bij een maatgevende bui met een kans van voorkomen van eens per 100 jaar maximaal 1,5 l/s/ha.

Het plangebied bevindt zich niet binnen een aandachtsgebied drooglegging en wateroverlast 2050. Binnen het plangebied is geen sprake van (grond)wateroverlast.

Goed functionerend watersysteem

Het streefpeil in het plangebied bedraagt - [invullen]m NAP. Het streefpeil zal als gevolg van het plan niet veranderen. Het functioneren van het huidige watersysteem, (doorstroming, afwatering, realiseren van het gewenste peil) zal door de planuitvoering niet verslechteren.

[Invullen]: verder worden hier alle aanpassingen in het watersysteem aangegeven en wordt aangegeven hoe de waterhuishoudkundige zaken bestemd worden. Bijvoorbeeld de aanleg van watergangen, infiltratievoorzieningen. Daarnaast worden hier ook de dimensies van het watersysteem aangegeven of randvoorwaarden voor de aanleg hiervan (voor zover ruimtelijk relevant). Bijvoorbeeld de dieptes van watergangen bij streefpeil, de profielen en randvoorwaarden waaraan het watersysteem zal voldoen.

Anticiperen op Watertekort

Tijdens extreme droge perioden dient het inlaten van water mogelijk te zijn/blijven. De beschikbaarheid van water binnen het plangebied wordt in perioden van extreme droogte bepaald volgens de landelijke verdringingsreeks:

1. Veiligheid en voorkomen van onomkeerbare schade: achtereenvolgens stabiliteit waterkeringen, klink en zetting

(veen en hoogveen) en natuur (gebonden aan bodemgesteldheid).

2. Nutsvoorzieningen. Achtereenvolgens drinkwatervoorzieningen en energievoorzieningen.

3. Kleinschalig hoogwaardig gebruik: tijdelijke beregening kapitaalintensieve gewassen en proceswater.

4. Overige belangen: scheepvaart, landbouw, natuur (zolang geen onomkeerbare schade optreedt), industrie, waterrecreatie en binnenvisserij.

Schoon water

Goede oppervlaktewaterkwaliteit

Er worden geen uitlogende bouwmaterialen (zoals zinken dakgoten) gebruikt.

Goed omgaan met afvalwater

Voor nieuw te ontwikkelen terreinen wordt uitgegaan van het afkoppelen van regenwater en is de aanleg van een "zuiverend" gescheiden rioolstelsel een voorwaarde.

Het regenwater afkomstig van schone oppervlakken wordt geïnfiltreerd of direct afgevoerd naar open water. Het afstromend regenwater van vervuilde oppervlakken wordt gezuiverd.

Schoon regenwater is:

Regenwater van verhardingen met een verkeersintensiteit < 1000;

Regenwater vanaf parkeerplaatsen met < 50 plaatsen;

Regenwater van daken/woningen waarbij geen voor het watersysteem schadelijke uitloegbare stoffen zijn gebruikt;

Regenwater van onverhard terrein;

Regenwater van centrumgebieden (m.u.v. marktterreinen).

Verontreinigingen door stedelijk afvalwater (huishoudelijk afvalwater en bedrijfsafvalwater) worden voorkomen.

Indien er binnen het plan wordt afgeweken van bovengenoemde uitgangspunten, wordt verzocht contact op te nemen met de betreffende contactpersoon van Waterschap Zuiderzeeland.

Overige procedures bij Waterschap Zuiderzeeland

Voor het plan wordt verwacht dat een keurvergunning nodig is: nee

Voor het plan wordt verwacht dat een WVO-vergunning nodig is: nee

Voor het plan wordt verwacht dat een melding Bouwstoffenbesluit nodig is: nee

Eventueel benodigde vergunningen worden niet met deze waterparagraaf geregeld. Indien een of meerder antwoorden op de hierboven gestelde vragen ja is, dan wordt een kopie van dit formulier automatisch doorgestuurd naar het team Vergunningverlening van Waterschap Zuiderzeeland. Indien een vraag onterecht met nee is beantwoord, blijft de opdrachtgever voor de realisatie van het plan verantwoordelijk voor de verplichtingen.

Verklaring

Dit document is een automatisch gegenereerd bestand op basis van de door u ingevulde gegevens. U bent akkoord gegaan met de door u ingevulde gegevens en heeft verklaard dat alles naar waarheid is ingevuld.

© Digitale Watertoets – www.dewatertoets.nl

Dit document is gegenereerd via de website www.dewatertoets.nl. Het document mag alleen worden gebruikt ten behoeve van het plan, dat in dit document is omschreven. De informatie in dit document is houdbaar tot maximaal