












PLANGEBIED
 plangebied

BESTEMMINGEN

-  A Agrarisch
-  G Groen
-  T Tuin
-  V Verkeer
-  W Wonen


 bestemmingsgrens


GEBIEDSAANDUIDINGEN
 vrijwaringszone - molenbiotoop

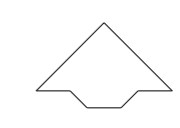
BOUWVLAK
 bouwvlak

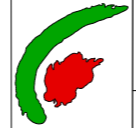
BOUWAANDUIDINGEN

-  [aeg] aaneengebouwd
-  [vrij] vrijstaand

MAATVOERINGSAAANDUIDINGEN
 maximale goot- en bouwhoogte (m)

VERKLARINGEN
 gbkn- en kadastrale gegevens



	GEMEENTE NUNSPEET	
	Afdeling	RO
BESTEMMINGSPLAN NACHTEGAALWEG 19a	Getekend:	TvD
	Datum:	28 januari 2013
	Schaal: 1: 1000	Formaat A2
	tekening nr.	BP01096 - vg02