

RHO ADVISEURS - MEMO

DATUM	5 december 2023	PROJECT	20220228.001 verkeer en geluid aanpassen
KENMERK	20220228.001/124272/RK	OPDRACHTGEVER	Van der Leij Vastgoed Groep
VAN	Rients Koster	AANWEZIG	--
AAN	--	AFWEZIG	--
CC	--		

WEGVERKEERSLAWAAI ONTWIKKELINGSLOCATIE DUIVENDAAL WAGENINGEN

INLEIDING

In opdracht van Rho adviseurs is door Geluidmeesters een akoestisch onderzoek uitgevoerd naar wegverkeerslawaaai op de ontwikkelingslocatie Duivendaal te Wageningen. Dit onderzoek is vastgelegd in rapport "Akoestisch onderzoek wegverkeerslawaaai-Verkenningstudie -> ontwikkelingslocatie Duivendaal in Wageningen", kenmerk 0006-R-22-E, d.d. 7 augustus 2023, versie 4.

Het stedenbouwkundig plan dat is gebruikt als basis voor bovengenoemd onderzoek is inmiddels goedgekeurd door het College van B&W van de gemeente Wageningen. Ten opzichte van het eerdere plan bevat het goedgekeurde plan enkele wijzigingen:

- Het aantal woningen is gewijzigd naar in totaal 253 reguliere wooneenheden (koop/huur), 200 eenheden studentenhuisvesting, en 93 zorgeenheden.
- De vormgeving van 3 gebouwen is veranderd: het paviljoen (lager en grotere footprint), het nieuwe gebouw in de monumentenzone (gewijzigde vorm) en het gebouw op de hoek Costerweg-Lawickse Allee. Voor dit laatste gebouw zijn twee varianten mogelijk.

Deze wijzigingen zijn doorgevoerd in het akoestisch rekenmodel, waarbij beide varianten van het hoekgebouw zijn meegenomen.

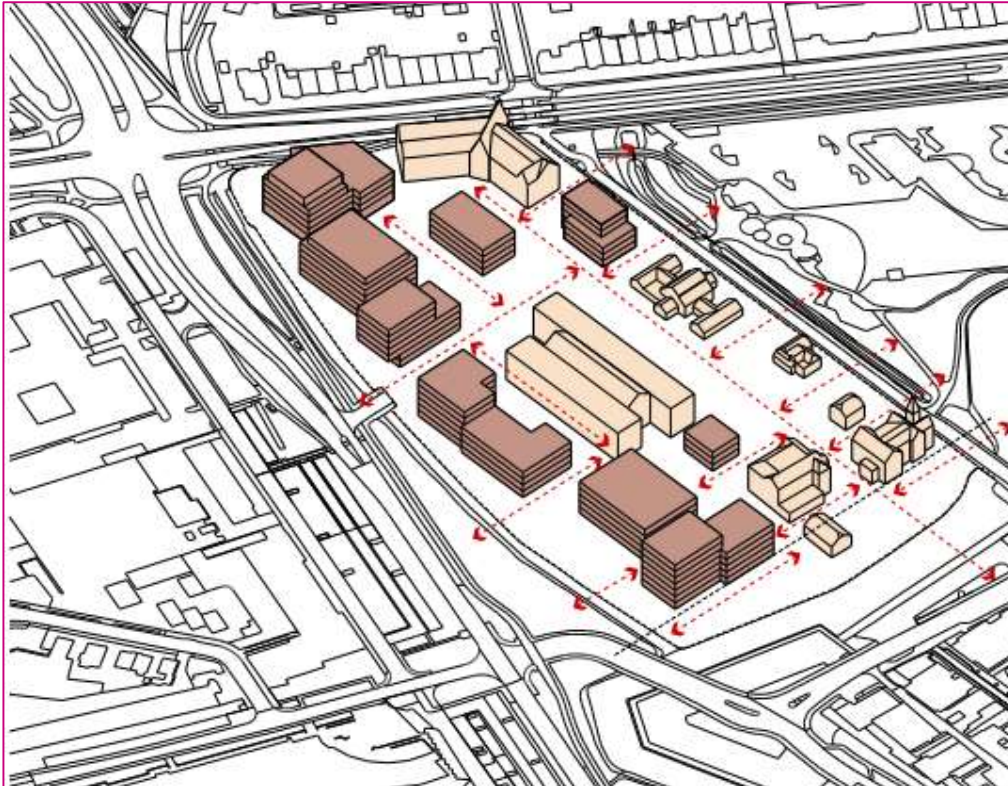
Naast bovengenoemde wijzigingen is het verkeersonderzoek geactualiseerd. De uitkomsten hiervan zijn eveneens verwerkt in het akoestisch rekenmodel. In voorliggend memo en bijlagen zijn de aangepaste rekenresultaten gegeven.



STEDENBOUWKUNDIG PLAN

Het meest recente stedenbouwkundig plan dateert van 16 oktober 2023. De stedenbouwkundige visie hieruit is gegeven in figuur 1. Voor het hoekgebouw aan de Costerweg zijn er twee varianten, deze zijn gegeven in de figuren 2 en 3.

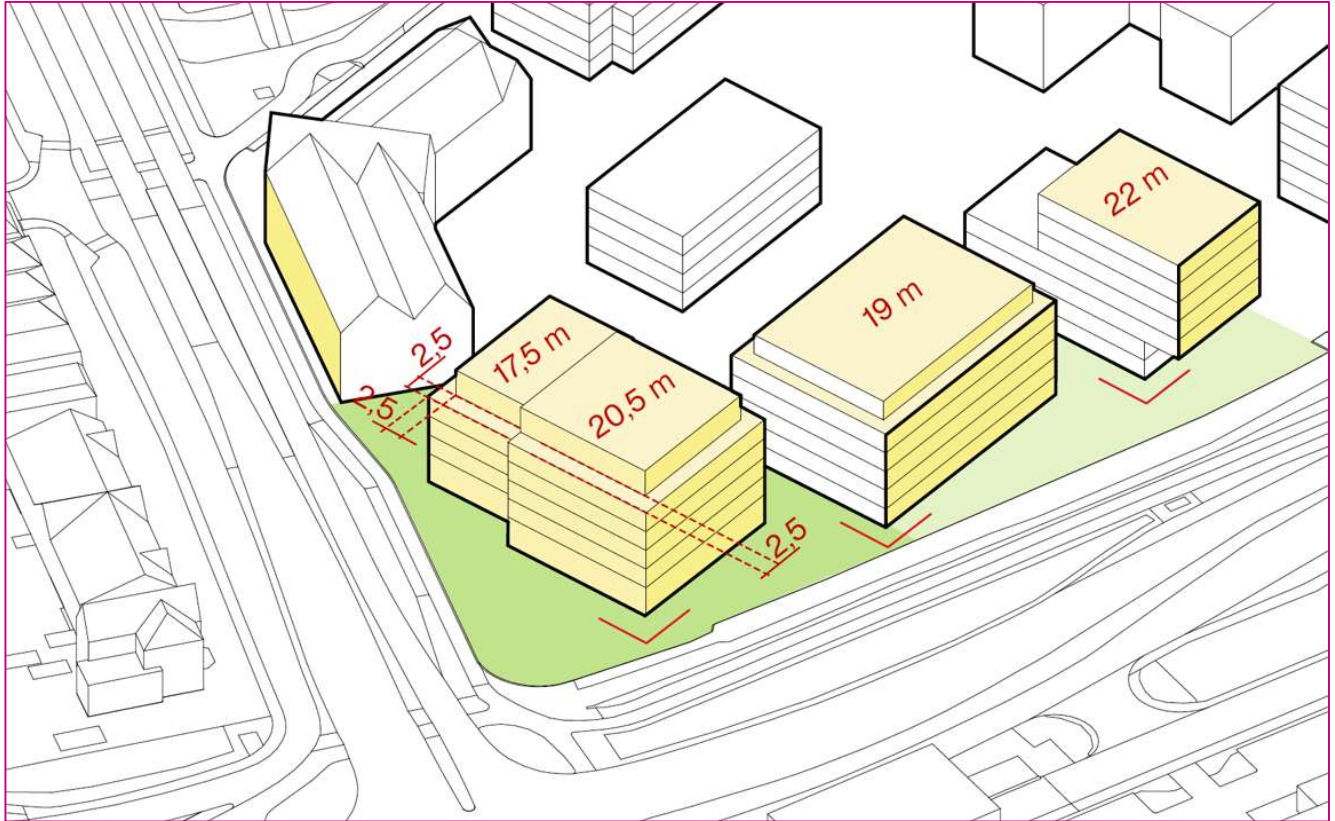
Figuur 1: stedenbouwkundige visie volgens stedenbouwkundig plan, d.d. 16 oktober 2023



Figuur 2: uitwerking hoekgebouw variant 1



Figuur 3: uitwerking hoekgebouw variant 2



VERKEERSGEGEVENS GEACTUALISEERD VERKEERSONDERZOEK

Het verkeersonderzoek voor de ontwikkeling van Duivendaal is aangepast naar de laatste stand van zaken. De etmaalintensiteiten van de maatgevende wegen zijn gegeven in onderstaande tabel 1. Het akoestisch rekenmodel is hierop aangepast.

Tabel 1: verkeersintensiteiten op basis van verkeersonderzoek november 2023 voor een gemiddelde weekdag

Weg	Wegvak	Bron	Verkeersintensiteit 2025 zonder plan [mvt/etmaal]	Verkeersintensiteit 2025 inclusief plan [mvt/etmaal]
Costerweg	tussen Lawickse Allee en Duivendaal (noord)	Verkeerstellingen	6.828	8.844 ¹
Costerweg	tussen Duivendaal en Walstraat (zuid)	Verkeerstellingen	6.312	7.041 ¹
Lawickse Allee	tussen Troelstraweg en Costerweg (west)	telgegevens VRI	7.957	9.509 ¹
Lawickse Allee	Tussen Costerweg en Julianastraat (oost)	telgegevens VRI	10.191	11.896 ¹
Kortenoord Allee	tussen Marijkeweg en Lawickse Allee	telgegevens VRI	7.366	9.096 ¹
Walstraat	n.v.t.	gemeente Wageningen	--	3.299 ²
Plantsoen	n.v.t.	gemeente Wageningen	--	4.154 ²
Duivendaal (30 km/uur)	n.v.t.	rapport Geluidmeesters ²	--	395-1.577 ²

1 Gebaseerd op gegevens uit het geactualiseerde "Verkeersonderzoek Duivendaal", d.d. 29 november 2023.

2 Overeenkomstig het rapport van Geluidmeesters "Akoestisch onderzoek wegverkeerslawaaï-Verkenningstudie -> ontwikkelingslocatie Duivendaal in Wageningen", kenmerk 0006-R-22-E, d.d. 7 augustus 2023, versie 4". Voor de Duivendaal geldt dat het plangebied alleen aan de westzijde een ontsluiting heeft op het omliggend wegennet. Het verkeer dat het plangebied in-/uitrijdt zal met name gebruik maken van de twee grote parkeergarages op korte afstand van de ontsluiting onder gebouw 04/05. In de berekening is er vanuit gegaan dat 50% van het verkeer de parkeergarages voorbijrijdt. Op de daaropvolgende T-splitsing is uitgegaan van een 50%/50%-verdeling noord/zuid.

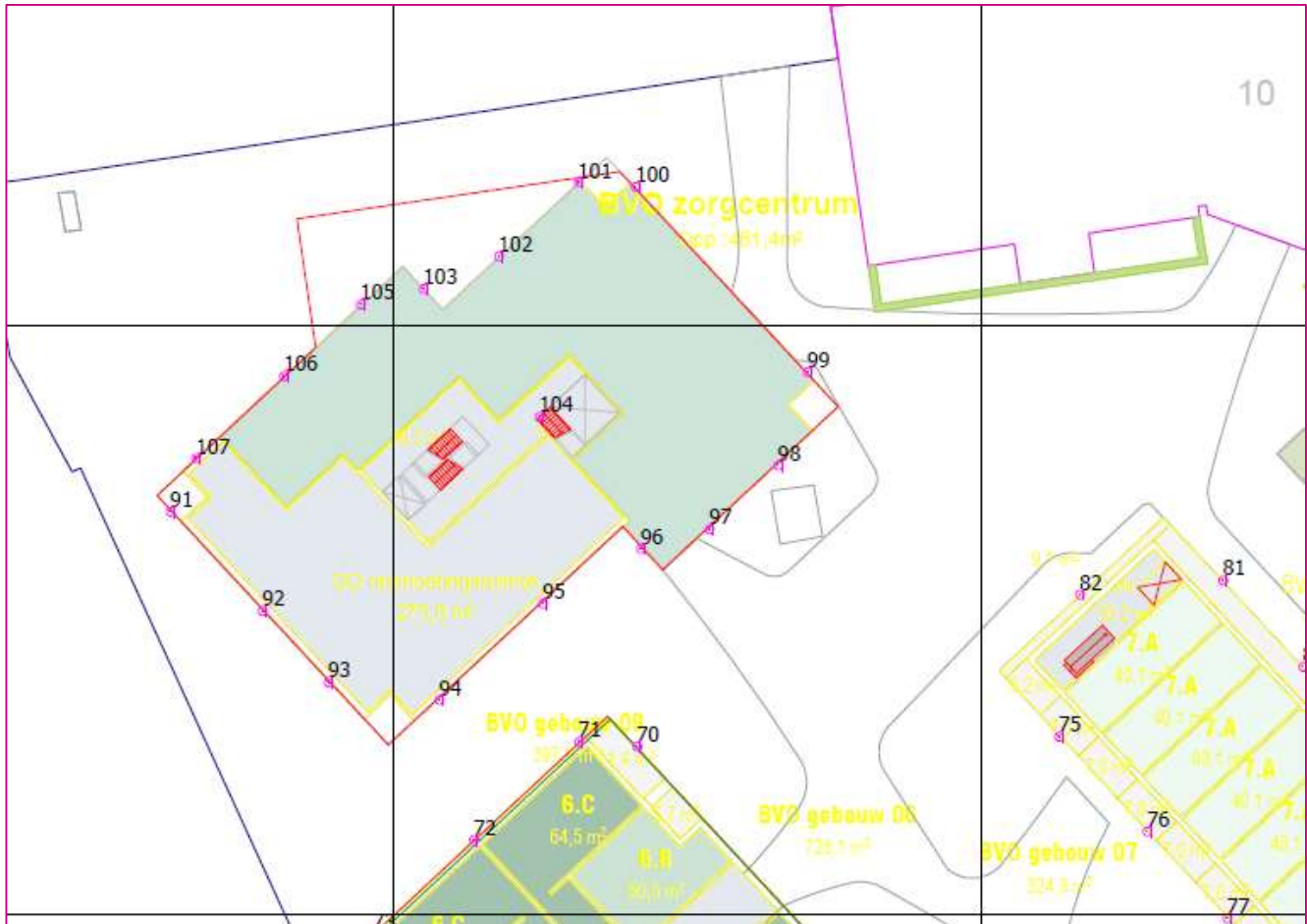
AANGEPAST REKENMODEL EN BEREKENINGEN

Het akoestisch rekenmodel van het plan is aangepast naar het meest recente stedenbouwkundig plan, samen met de gewijzigde verkeersgegevens op basis van het aangepaste verkeersrapport. In de bijlagen zijn de resultaten grafisch per gebouw weergegeven, alsmede tabelmatig per toets-/rekenpunt. De ligging van de toetspunten voor variant 1 van het hoekgebouw is gegeven in figuur 4 en figuur 5 voor variant 2 van het hoekgebouw.

Figuur 4: nummering toets-/rekenpunten hoekgebouw variant 1



Figuur 5: nummering toets-/rekenpunten hoekgebouw variant 2



Globale Toetsing Geluidbeleid en Borging

In het rapport van Geluidmeesters d.d. 7 augustus 2023 is per nieuw gebouw getoetst aan het gemeentelijke geluidbeleid. In tabel 1 zijn de conclusies/toetsingen samengevat weergegeven. Op basis van de aangepaste berekeningen blijven deze conclusies van toepassing.

Met de gemeente is overeenstemming bereikt dat er van het gemeentelijk geluidbeleid moet worden afgeweken om het plan mogelijk te maken. Het aanpassen van indelingen is in veel gevallen niet mogelijk. Er is een aantal oplossingsrichtingen om zo goed als mogelijk te voldoen aan het geluidbeleid. Bij de latere aanvraag voor een Omgevingsvergunning bouwen dient per gebouw een nadere akoestische onderbouwing te worden aangeleverd met akoestische (gebouwgebonden) maatregelen en/of compenserende maatregelen.

Op basis van de in de bijlagen gepresenteerde geluidbelastingen dienen in het kader van de bestemmingsplanprocedure hogere waarden te worden vastgesteld, zodat wordt voldaan aan de wettelijke vereisten (Wet geluidhinder).

Tabel 5.1: bevindingen

gebouw	hogere waarden nodig	voldoet aan voorwaarden uit hoofdstuk 4 uit het geluidbeleid van de gemeente Wageningen		
		geluidluwezijde	buitenruimte aan geluidluwezijde	indelingseisen
woongebouw 01	ja	kan voldoen	voldoet niet (bij alle woningen)	n.v.t. (geluidbelasting ≤ 53)
woongebouw 02	nee	n.v.t.	n.v.t.	n.v.t.
paviljoen 03	niet van toepassing, geen geluidgevoelig gebouw			
woongebouw 04	ja	voldoet niet (bij alle woningen)	voldoet niet (bij alle woningen)	n.v.t. (geluidbelasting ≤ 53)
woongebouw 05	ja	voldoet niet (bij alle woningen)	voldoet niet (bij alle woningen)	nader te bepalen ¹⁾ (geluidbelasting ≥ 53)
woongebouw 06	ja	voldoet niet (bij alle woningen)	voldoet niet (bij alle woningen)	n.v.t. (geluidbelasting ≤ 53)
woongebouw 07	nee	n.v.t.	n.v.t.	n.v.t.
woongebouw 08	ja	voldoet niet (bij alle woningen)	voldoet niet (bij alle woningen)	n.v.t. (geluidbelasting ≤ 53)
zorg-/ woongebouw 09 (uitgaande geluidgevoelige bestemming)	ja	kan voldoen (mits atrium buitenlucht heeft)	kan voldoen (mits atrium buitenlucht heeft)	nader te bepalen ¹⁾ (geluidbelasting ≥ 53)

¹⁾ er is nog geen gedetailleerde tekening met indeling van de woningen beschikbaar.

Samenvattend: om het bestemmingsplan in procedure te brengen dient de volgende werkwijze te worden gevolgd:

1. Voor alle gebouwen/gevels worden hogere waarden vastgesteld conform de bijlagen (mogelijk generiek per gebouwdeel);
2. In de planregels wordt een voorwaardelijke verplichting opgenomen voor een aanvullende toets bij de aanvraag Omgevingsvergunning aan het geluidbeleid;
3. De geluidwering kan worden geregeld in een voorwaardelijke verplichting op basis van de cumulatieve geluidniveaus volgens de bijlagen.

In de basis wordt hiermee voldaan aan de Wet geluidhinder. Het akoestisch binnenklimaat is geborgd op basis van de hoogst berekende cumulatieve geluidniveaus en de toets aan het geluidbeleid wordt pas uitgevoerd op het moment van de bouwkundige detaillering en ontwerp van de gebouwen.

Model: jaar 2035 (v3) aangepast stedenbouwkundig plan variant 2
 Groep: (hoofdgroep)
 Lijst van Wegen, voor rekenmethode Wegverkeerslawaaai - RMG-2012, wegverkeer

Groep	Naam	Omschr.	X-1	Y-1	X-n
Costerweg / Kortenoord Allee (50 km/uur)	A	Costerweg	173565,05	442078,52	173691,91
Costerweg / Kortenoord Allee (50 km/uur)	B	Costerweg	173571,41	442081,23	173541,18
Costerweg / Kortenoord Allee (50 km/uur)	C	Costerweg	173697,00	441805,19	173571,41
Costerweg / Kortenoord Allee (50 km/uur)	D	Costerweg	173491,61	442217,54	173512,26
Costerweg / Kortenoord Allee (50 km/uur)	E	Costerweg	173541,18	442130,61	173502,76
Costerweg / Kortenoord Allee (50 km/uur)	F	Costerweg	173512,17	442157,61	173565,05
Duivendaal (30 km/uur)	G	Duivendaal	173597,04	442192,49	173727,27
Duivendaal (30 km/uur)	H	Duivendaal	173620,00	442123,01	173651,81
Duivendaal (30 km/uur)	I	Duivendaal	173571,16	442081,70	173620,00
Costerweg / Kortenoord Allee (50 km/uur)	J	Kortenoord Allee	173502,76	442218,56	173444,33
Costerweg / Kortenoord Allee (50 km/uur)	K	Kortenoord Allee	173434,66	442344,13	173491,61
Lawickse Allee (50 km/uur)	L	Lawickse Allee	173592,00	442235,08	173498,78
Lawickse Allee (50 km/uur)	M	Lawickse Allee	173498,78	442222,93	173435,53
Lawickse Allee (50 km/uur)	N	Lawickse Allee	173500,53	442213,34	173565,72
Lawickse Allee (50 km/uur)	O	Lawickse Allee	173379,59	442187,16	173500,53
Lawickse Allee (50 km/uur)	P	Lawickse Allee (sma-nl8g)	173871,41	442276,36	173592,21
Lawickse Allee (50 km/uur)	Q	Lawickse Allee (sma-nl8g)	173435,47	442211,15	173234,68
Lawickse Allee (50 km/uur)	R	Lawickse Allee (sma-nl8g)	173565,54	442223,85	173874,89
Lawickse Allee (50 km/uur)	T	Lawickse Allee (sma-nl8g)	173238,01	442070,23	173379,59
Walstraat / Plantsoen (50 km/uur)	U	Plantsoen	173723,18	441935,82	173941,66
Walstraat / Plantsoen (50 km/uur)	V	Walstraat	173628,76	441961,08	173722,87

Model: jaar 2035 (v3) aangepast stedenbouwkundig plan variant 2
 Groep: (hoofdgroep)
 Lijst van Wegen, voor rekenmethode Wegverkeerslawaaai - RMG-2012, wegverkeer

Groep	Y-n	H-1	H-n	M-1	M-n	ISO H	Min.RH
Costerweg / Kortenoord Allee (50 km/uur)	441803,00	0,00	0,00	0,00	0,00	0,00	0,00
Costerweg / Kortenoord Allee (50 km/uur)	442130,61	0,00	0,00	0,00	0,00	0,00	0,00
Costerweg / Kortenoord Allee (50 km/uur)	442081,23	0,00	0,00	0,00	0,00	0,00	0,00
Costerweg / Kortenoord Allee (50 km/uur)	442157,47	0,00	0,00	0,00	0,00	0,00	0,00
Costerweg / Kortenoord Allee (50 km/uur)	442218,56	0,00	0,00	0,00	0,00	0,00	0,00
Costerweg / Kortenoord Allee (50 km/uur)	442078,52	0,00	0,00	0,00	0,00	0,00	0,00
Duivendaal (30 km/uur)	442072,02	0,00	0,00	0,00	0,00	0,00	0,00
Duivendaal (30 km/uur)	442152,74	0,00	0,00	0,00	0,00	0,00	0,00
Duivendaal (30 km/uur)	442123,01	0,00	0,00	0,00	0,00	0,00	0,00
Costerweg / Kortenoord Allee (50 km/uur)	442342,88	0,00	0,00	0,00	0,00	0,00	0,00
Costerweg / Kortenoord Allee (50 km/uur)	442217,54	0,00	0,00	0,00	0,00	0,00	0,00
Lawickse Allee (50 km/uur)	442222,93	0,00	0,00	0,00	0,00	0,00	0,00
Lawickse Allee (50 km/uur)	442211,18	0,00	0,00	0,00	0,00	0,00	0,00
Lawickse Allee (50 km/uur)	442223,85	0,00	0,00	0,00	0,00	0,00	0,00
Lawickse Allee (50 km/uur)	442213,34	0,00	0,00	0,00	0,00	0,00	0,00
Lawickse Allee (50 km/uur)	442235,18	0,00	0,00	0,00	0,00	0,00	0,00
Lawickse Allee (50 km/uur)	442071,64	0,00	0,00	0,00	0,00	0,00	0,00
Lawickse Allee (50 km/uur)	442270,30	0,00	0,00	0,00	0,00	0,00	0,00
Lawickse Allee (50 km/uur)	442187,16	0,00	0,00	0,00	0,00	0,00	0,00
Walstraat / Plantsoen (50 km/uur)	442120,87	0,00	0,00	0,00	0,00	0,00	0,00
Walstraat / Plantsoen (50 km/uur)	441935,78	0,00	0,00	0,00	0,00	0,00	0,00

Model: jaar 2035 (v3) aangepast stedenbouwkundig plan variant 2
 Groep: (hoofdgroep)
 Lijst van Wegen, voor rekenmethode Wegverkeerslawaaai - RMG-2012, wegverkeer

Groep	Max.RH	Min.AH	Max.AH	ISO M.	Hdef.	Vormpunten
Costerweg / Kortenoord Allee (50 km/uur)	0,00	0,00	0,00	0,00	Relatief	13
Costerweg / Kortenoord Allee (50 km/uur)	0,00	0,00	0,00	0,00	Relatief	5
Costerweg / Kortenoord Allee (50 km/uur)	0,00	0,00	0,00	0,00	Relatief	13
Costerweg / Kortenoord Allee (50 km/uur)	0,00	0,00	0,00	0,00	Relatief	5
Costerweg / Kortenoord Allee (50 km/uur)	0,00	0,00	0,00	0,00	Relatief	7
Costerweg / Kortenoord Allee (50 km/uur)	0,00	0,00	0,00	0,00	Relatief	9
Duivendaal (30 km/uur)	0,00	0,00	0,00	0,00	Relatief	3
Duivendaal (30 km/uur)	0,00	0,00	0,00	0,00	Relatief	2
Duivendaal (30 km/uur)	0,00	0,00	0,00	0,00	Relatief	3
Costerweg / Kortenoord Allee (50 km/uur)	0,00	0,00	0,00	0,00	Relatief	8
Costerweg / Kortenoord Allee (50 km/uur)	0,00	0,00	0,00	0,00	Relatief	8
Lawickse Allee (50 km/uur)	0,00	0,00	0,00	0,00	Relatief	3
Lawickse Allee (50 km/uur)	0,00	0,00	0,00	0,00	Relatief	4
Lawickse Allee (50 km/uur)	0,00	0,00	0,00	0,00	Relatief	4
Lawickse Allee (50 km/uur)	0,00	0,00	0,00	0,00	Relatief	7
Lawickse Allee (50 km/uur)	0,00	0,00	0,00	0,00	Relatief	6
Lawickse Allee (50 km/uur)	0,00	0,00	0,00	0,00	Relatief	15
Lawickse Allee (50 km/uur)	0,00	0,00	0,00	0,00	Relatief	8
Lawickse Allee (50 km/uur)	0,00	0,00	0,00	0,00	Relatief	11
Walstraat / Plantsoen (50 km/uur)	0,00	0,00	0,00	0,00	Relatief	10
Walstraat / Plantsoen (50 km/uur)	0,00	0,00	0,00	0,00	Relatief	8

Model: jaar 2035 (v3) aangepast stedenbouwkundig plan variant 2
 Groep: (hoofdgroep)
 Lijst van Wegen, voor rekenmethode Wegverkeerslawaaai - RMG-2012, wegverkeer

Groep	Lengte	Lengte3D	Hbron	Helling	Wegdek
Costerweg / Kortenoord Allee (50 km/uur)	303,84	303,84	0,75	0	W0
Costerweg / Kortenoord Allee (50 km/uur)	57,94	57,94	0,75	0	W0
Costerweg / Kortenoord Allee (50 km/uur)	303,45	303,45	0,75	0	W0
Costerweg / Kortenoord Allee (50 km/uur)	63,69	63,69	0,75	0	W0
Costerweg / Kortenoord Allee (50 km/uur)	96,68	96,68	0,75	0	W0
Costerweg / Kortenoord Allee (50 km/uur)	95,26	95,26	0,75	0	W0
Duivendaal (30 km/uur)	182,24	182,24	0,75	0	W9a
Duivendaal (30 km/uur)	43,55	43,55	0,75	0	W9a
Duivendaal (30 km/uur)	64,37	64,37	0,75	0	W9a
Costerweg / Kortenoord Allee (50 km/uur)	138,58	138,58	0,75	0	W0
Costerweg / Kortenoord Allee (50 km/uur)	139,60	139,60	0,75	0	W0
Lawickse Allee (50 km/uur)	94,01	94,01	0,75	0	W4b
Lawickse Allee (50 km/uur)	64,46	64,46	0,75	0	W4b
Lawickse Allee (50 km/uur)	66,08	66,08	0,75	0	W4b
Lawickse Allee (50 km/uur)	124,08	124,08	0,75	0	W4b
Lawickse Allee (50 km/uur)	282,22	282,22	0,75	0	W13
Lawickse Allee (50 km/uur)	250,88	250,88	0,75	0	W13
Lawickse Allee (50 km/uur)	312,82	312,82	0,75	0	W13
Lawickse Allee (50 km/uur)	186,60	186,60	0,75	0	W13
Walstraat / Plantsoen (50 km/uur)	286,93	286,93	0,75	0	W0
Walstraat / Plantsoen (50 km/uur)	105,93	105,93	0,75	0	W0

Model: jaar 2035 (v3) aangepast stedenbouwkundig plan variant 2
 Groep: (hoofdgroep)
 Lijst van Wegen, voor rekenmethode Wegverkeerslawaaai - RMG-2012, wegverkeer

Groep	Wegdek	V (MR (D))	V (MR (A))	V (MR (N))	V (MR (P4))
Costerweg / Kortenoord Allee (50 km/uur)	Referentiewegdek	50	50	50	--
Costerweg / Kortenoord Allee (50 km/uur)	Referentiewegdek	50	50	50	--
Costerweg / Kortenoord Allee (50 km/uur)	Referentiewegdek	50	50	50	--
Costerweg / Kortenoord Allee (50 km/uur)	Referentiewegdek	50	50	50	--
Costerweg / Kortenoord Allee (50 km/uur)	Referentiewegdek	50	50	50	--
Costerweg / Kortenoord Allee (50 km/uur)	Referentiewegdek	50	50	50	--
Duivendaal (30 km/uur)	Elementenverharding in keperverband	30	30	30	--
Duivendaal (30 km/uur)	Elementenverharding in keperverband	30	30	30	--
Duivendaal (30 km/uur)	Elementenverharding in keperverband	30	30	30	--
Costerweg / Kortenoord Allee (50 km/uur)	Referentiewegdek	50	50	50	--
Costerweg / Kortenoord Allee (50 km/uur)	Referentiewegdek	50	50	50	--
Lawickse Allee (50 km/uur)	SMA 0/8	50	50	50	--
Lawickse Allee (50 km/uur)	SMA 0/8	50	50	50	--
Lawickse Allee (50 km/uur)	SMA 0/8	50	50	50	--
Lawickse Allee (50 km/uur)	SMA 0/8	50	50	50	--
Lawickse Allee (50 km/uur)	SMA-NL8 G+	50	50	50	--
Lawickse Allee (50 km/uur)	SMA-NL8 G+	50	50	50	--
Lawickse Allee (50 km/uur)	SMA-NL8 G+	50	50	50	--
Lawickse Allee (50 km/uur)	SMA-NL8 G+	50	50	50	--
Walstraat / Plantsoen (50 km/uur)	Referentiewegdek	50	50	50	--
Walstraat / Plantsoen (50 km/uur)	Referentiewegdek	50	50	50	--

Model: jaar 2035 (v3) aangepast stedenbouwkundig plan variant 2
 Groep: (hoofdgroep)
 Lijst van Wegen, voor rekenmethode Wegverkeerslawaaai - RMG-2012, wegverkeer

Groep	V (LV (D))	V (LV (A))	V (LV (N))	V (LV (P4))	V (MV (D))	V (MV (A))	V (MV (N))	V (MV (P4))
Costerweg / Kortenoord Allee (50 km/uur)	50	50	50	--	50	50	50	--
Costerweg / Kortenoord Allee (50 km/uur)	50	50	50	--	50	50	50	--
Costerweg / Kortenoord Allee (50 km/uur)	50	50	50	--	50	50	50	--
Costerweg / Kortenoord Allee (50 km/uur)	50	50	50	--	50	50	50	--
Costerweg / Kortenoord Allee (50 km/uur)	50	50	50	--	50	50	50	--
Costerweg / Kortenoord Allee (50 km/uur)	50	50	50	--	50	50	50	--
Duivendaal (30 km/uur)	30	30	30	--	30	30	30	--
Duivendaal (30 km/uur)	30	30	30	--	30	30	30	--
Duivendaal (30 km/uur)	30	30	30	--	30	30	30	--
Costerweg / Kortenoord Allee (50 km/uur)	50	50	50	--	50	50	50	--
Costerweg / Kortenoord Allee (50 km/uur)	50	50	50	--	50	50	50	--
Lawickse Allee (50 km/uur)	50	50	50	--	50	50	50	--
Lawickse Allee (50 km/uur)	50	50	50	--	50	50	50	--
Lawickse Allee (50 km/uur)	50	50	50	--	50	50	50	--
Lawickse Allee (50 km/uur)	50	50	50	--	50	50	50	--
Lawickse Allee (50 km/uur)	50	50	50	--	50	50	50	--
Lawickse Allee (50 km/uur)	50	50	50	--	50	50	50	--
Lawickse Allee (50 km/uur)	50	50	50	--	50	50	50	--
Lawickse Allee (50 km/uur)	50	50	50	--	50	50	50	--
Walstraat / Plantsoen (50 km/uur)	50	50	50	--	50	50	50	--
Walstraat / Plantsoen (50 km/uur)	50	50	50	--	50	50	50	--

Model: jaar 2035 (v3) aangepast stedenbouwkundig plan variant 2
 Groep: (hoofdgroep)
 Lijst van Wegen, voor rekenmethode Wegverkeerslawaaai - RMG-2012, wegverkeer

Groep	V(ZV(D))	V(ZV(A))	V(ZV(N))	V(ZV(P4))	30 km/uur	Totaal aantal	%Int(D)
Costerweg / Kortenoord Allee (50 km/uur)	50	50	50	--	False	3521,00	6,84
Costerweg / Kortenoord Allee (50 km/uur)	50	50	50	--	False	4422,00	6,60
Costerweg / Kortenoord Allee (50 km/uur)	50	50	50	--	False	3521,00	6,60
Costerweg / Kortenoord Allee (50 km/uur)	50	50	50	--	False	4422,00	6,84
Costerweg / Kortenoord Allee (50 km/uur)	50	50	50	--	False	4422,00	6,60
Costerweg / Kortenoord Allee (50 km/uur)	50	50	50	--	False	4422,00	6,84
Duivendaal (30 km/uur)	30	30	30	--	True	395,00	6,59
Duivendaal (30 km/uur)	30	30	30	--	True	789,00	6,59
Duivendaal (30 km/uur)	30	30	30	--	True	1577,00	6,59
Costerweg / Kortenoord Allee (50 km/uur)	50	50	50	--	False	4548,00	6,60
Costerweg / Kortenoord Allee (50 km/uur)	50	50	50	--	False	4548,00	6,84
Lawickse Allee (50 km/uur)	50	50	50	--	False	5948,00	6,61
Lawickse Allee (50 km/uur)	50	50	50	--	False	4755,00	6,61
Lawickse Allee (50 km/uur)	50	50	50	--	False	5948,00	6,68
Lawickse Allee (50 km/uur)	50	50	50	--	False	4755,00	6,68
Lawickse Allee (50 km/uur)	50	50	50	--	False	5948,00	6,61
Lawickse Allee (50 km/uur)	50	50	50	--	False	4755,00	6,61
Lawickse Allee (50 km/uur)	50	50	50	--	False	5948,00	6,68
Lawickse Allee (50 km/uur)	50	50	50	--	False	4755,00	6,68
Walstraat / Plantsoen (50 km/uur)	50	50	50	--	False	4154,00	6,59
Walstraat / Plantsoen (50 km/uur)	50	50	50	--	False	3299,00	6,59

Model: jaar 2035 (v3) aangepast stedenbouwkundig plan variant 2
 Groep: (hoofdgroep)
 Lijst van Wegen, voor rekenmethode Wegverkeerslawaaai - RMG-2012, wegverkeer

Groep	%Int (A)	%Int (N)	%Int (P4)	%MR (D)	%MR (A)	%MR (N)	%MR (P4)	%LV (D)	%LV (A)
Costerweg / Kortenoord Allee (50 km/uur)	3,21	0,64	--	--	--	--	--	96,13	97,07
Costerweg / Kortenoord Allee (50 km/uur)	3,88	0,66	--	--	--	--	--	95,63	96,66
Costerweg / Kortenoord Allee (50 km/uur)	3,88	0,66	--	--	--	--	--	95,63	96,66
Costerweg / Kortenoord Allee (50 km/uur)	3,21	0,64	--	--	--	--	--	96,13	97,07
Costerweg / Kortenoord Allee (50 km/uur)	3,88	0,66	--	--	--	--	--	95,63	96,66
Costerweg / Kortenoord Allee (50 km/uur)	3,21	0,64	--	--	--	--	--	96,13	97,07
Duivendaal (30 km/uur)	4,04	0,59	--	--	--	--	--	93,44	96,53
Duivendaal (30 km/uur)	4,04	0,59	--	--	--	--	--	93,44	96,53
Duivendaal (30 km/uur)	4,04	0,59	--	--	--	--	--	93,44	96,53
Costerweg / Kortenoord Allee (50 km/uur)	3,88	0,66	--	--	--	--	--	95,63	96,66
Costerweg / Kortenoord Allee (50 km/uur)	3,21	0,64	--	--	--	--	--	96,13	97,07
Lawickse Allee (50 km/uur)	3,36	0,91	--	--	--	--	--	91,13	93,20
Lawickse Allee (50 km/uur)	3,36	0,91	--	--	--	--	--	91,13	93,20
Lawickse Allee (50 km/uur)	3,54	0,72	--	--	--	--	--	91,92	93,84
Lawickse Allee (50 km/uur)	3,54	0,72	--	--	--	--	--	91,92	93,84
Lawickse Allee (50 km/uur)	3,36	0,91	--	--	--	--	--	91,13	93,20
Lawickse Allee (50 km/uur)	3,36	0,91	--	--	--	--	--	91,13	93,20
Lawickse Allee (50 km/uur)	3,54	0,72	--	--	--	--	--	91,92	93,84
Lawickse Allee (50 km/uur)	3,54	0,72	--	--	--	--	--	91,92	93,84
Walstraat / Plantsoen (50 km/uur)	4,04	0,59	--	--	--	--	--	93,44	96,53
Walstraat / Plantsoen (50 km/uur)	4,04	0,59	--	--	--	--	--	93,44	96,53

Model: jaar 2035 (v3) aangepast stedenbouwkundig plan variant 2
 Groep: (hoofdgroep)
 Lijst van Wegen, voor rekenmethode Wegverkeerslawaaai - RMG-2012, wegverkeer

Groep	%LV (N)	%LV (P4)	%MV (D)	%MV (A)	%MV (N)	%MV (P4)	%ZV (D)	%ZV (A)	%ZV (N)	%ZV (P4)
Costerweg / Kortenoord Allee (50 km/uur)	93,24	--	2,67	2,93	6,08	--	1,21	--	0,68	--
Costerweg / Kortenoord Allee (50 km/uur)	94,30	--	3,51	3,34	5,70	--	0,86	--	--	--
Costerweg / Kortenoord Allee (50 km/uur)	94,30	--	3,51	3,34	5,70	--	0,86	--	--	--
Costerweg / Kortenoord Allee (50 km/uur)	93,24	--	2,67	2,93	6,08	--	1,21	--	0,68	--
Costerweg / Kortenoord Allee (50 km/uur)	94,30	--	3,51	3,34	5,70	--	0,86	--	--	--
Costerweg / Kortenoord Allee (50 km/uur)	93,24	--	2,67	2,93	6,08	--	1,21	--	0,68	--
Duivendaal (30 km/uur)	97,28	--	4,22	2,68	2,72	--	2,34	0,79	--	--
Duivendaal (30 km/uur)	97,28	--	4,22	2,68	2,72	--	2,34	0,79	--	--
Duivendaal (30 km/uur)	97,28	--	4,22	2,68	2,72	--	2,34	0,79	--	--
Costerweg / Kortenoord Allee (50 km/uur)	94,30	--	3,51	3,34	5,70	--	0,86	--	--	--
Costerweg / Kortenoord Allee (50 km/uur)	93,24	--	2,67	2,93	6,08	--	1,21	--	0,68	--
Lawickse Allee (50 km/uur)	92,33	--	4,03	2,57	2,84	--	4,85	4,23	4,83	--
Lawickse Allee (50 km/uur)	92,33	--	4,03	2,57	2,84	--	4,85	4,23	4,83	--
Lawickse Allee (50 km/uur)	88,64	--	3,24	2,64	4,03	--	4,85	3,52	7,33	--
Lawickse Allee (50 km/uur)	88,64	--	3,24	2,64	4,03	--	4,85	3,52	7,33	--
Lawickse Allee (50 km/uur)	92,33	--	4,03	2,57	2,84	--	4,85	4,23	4,83	--
Lawickse Allee (50 km/uur)	92,33	--	4,03	2,57	2,84	--	4,85	4,23	4,83	--
Lawickse Allee (50 km/uur)	88,64	--	3,24	2,64	4,03	--	4,85	3,52	7,33	--
Lawickse Allee (50 km/uur)	88,64	--	3,24	2,64	4,03	--	4,85	3,52	7,33	--
Walstraat / Plantsoen (50 km/uur)	97,28	--	4,22	2,68	2,72	--	2,34	0,79	--	--
Walstraat / Plantsoen (50 km/uur)	97,28	--	4,22	2,68	2,72	--	2,34	0,79	--	--

Model: jaar 2035 (v3) aangepast stedenbouwkundig plan variant 2
 Groep: (hoofdgroep)
 Lijst van Wegen, voor rekenmethode Wegverkeerslawaaai - RMG-2012, wegverkeer

Groep	MR (D)	MR (A)	MR (N)	MR (P4)	LV (D)	LV (A)	LV (N)	LV (P4)	MV (D)
Costerweg / Kortenoord Allee (50 km/uur)	--	--	--	--	231,52	109,71	21,01	--	6,43
Costerweg / Kortenoord Allee (50 km/uur)	--	--	--	--	279,10	165,84	27,52	--	10,24
Costerweg / Kortenoord Allee (50 km/uur)	--	--	--	--	222,23	132,05	21,91	--	8,16
Costerweg / Kortenoord Allee (50 km/uur)	--	--	--	--	290,76	137,79	26,39	--	8,08
Costerweg / Kortenoord Allee (50 km/uur)	--	--	--	--	279,10	165,84	27,52	--	10,24
Costerweg / Kortenoord Allee (50 km/uur)	--	--	--	--	290,76	137,79	26,39	--	8,08
Duivendaal (30 km/uur)	--	--	--	--	24,32	15,40	2,27	--	1,10
Duivendaal (30 km/uur)	--	--	--	--	48,58	30,77	4,53	--	2,19
Duivendaal (30 km/uur)	--	--	--	--	97,11	61,50	9,05	--	4,39
Costerweg / Kortenoord Allee (50 km/uur)	--	--	--	--	287,05	170,57	28,31	--	10,54
Costerweg / Kortenoord Allee (50 km/uur)	--	--	--	--	299,04	141,71	27,14	--	8,31
Lawickse Allee (50 km/uur)	--	--	--	--	358,29	186,26	49,98	--	15,84
Lawickse Allee (50 km/uur)	--	--	--	--	286,43	148,90	39,95	--	12,67
Lawickse Allee (50 km/uur)	--	--	--	--	365,22	197,59	37,96	--	12,87
Lawickse Allee (50 km/uur)	--	--	--	--	291,97	157,96	30,35	--	10,29
Lawickse Allee (50 km/uur)	--	--	--	--	358,29	186,26	49,98	--	15,84
Lawickse Allee (50 km/uur)	--	--	--	--	286,43	148,90	39,95	--	12,67
Lawickse Allee (50 km/uur)	--	--	--	--	365,22	197,59	37,96	--	12,87
Lawickse Allee (50 km/uur)	--	--	--	--	291,97	157,96	30,35	--	10,29
Walstraat / Plantsoen (50 km/uur)	--	--	--	--	255,79	162,00	23,84	--	11,55
Walstraat / Plantsoen (50 km/uur)	--	--	--	--	203,14	128,65	18,93	--	9,17

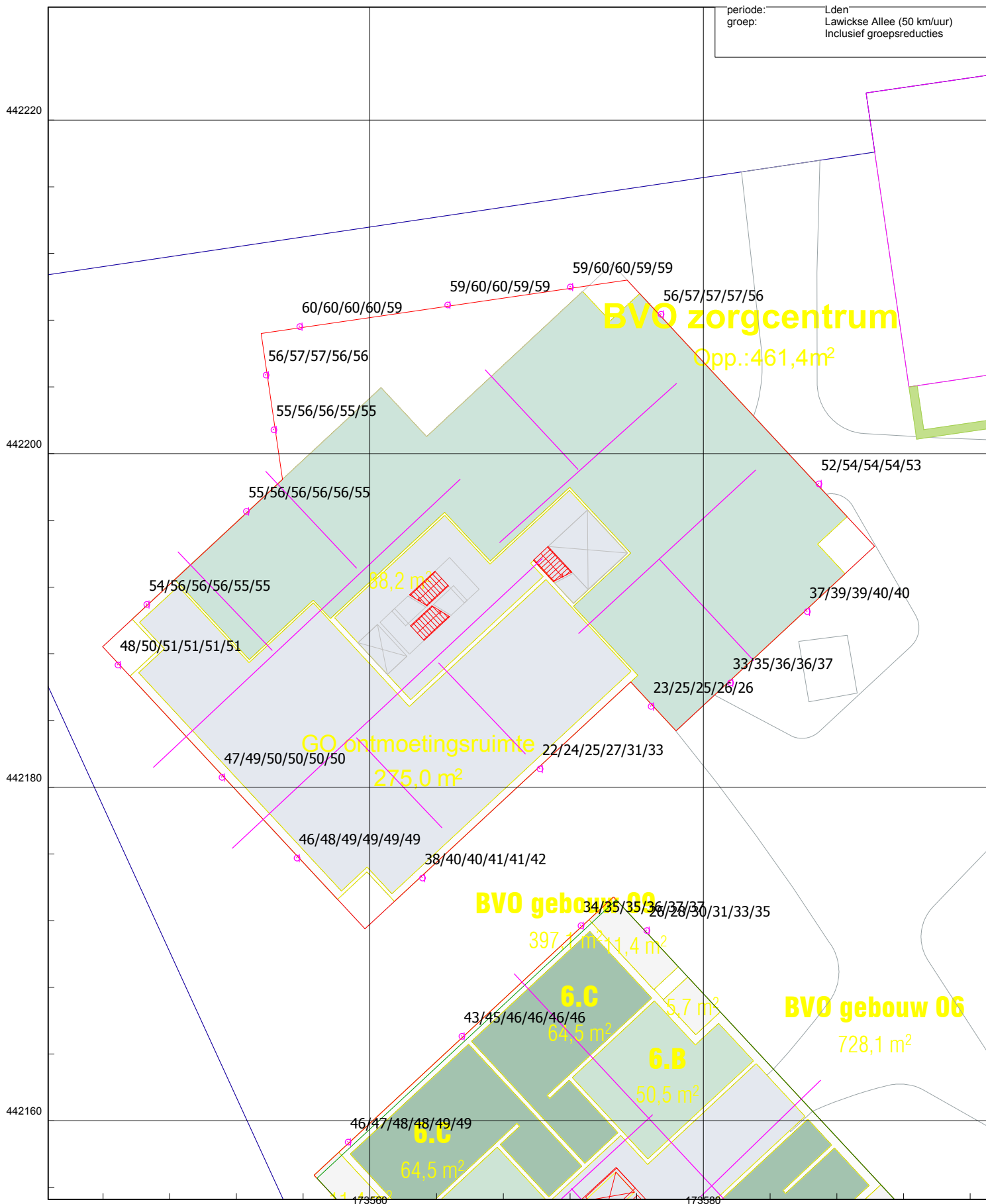
Model: jaar 2035 (v3) aangepast stedenbouwkundig plan variant 2
 Groep: (hoofdgroep)
 Lijst van Wegen, voor rekenmethode Wegverkeerslawaaï - RMG-2012, wegverkeer

Groep	MV (A)	MV (N)	MV (P4)	ZV (D)	ZV (A)	ZV (N)	ZV (P4)	Cpl
Costerweg / Kortenoord Allee (50 km/uur)	3,31	1,37	--	2,91	--	0,15	--	False
Costerweg / Kortenoord Allee (50 km/uur)	5,73	1,66	--	2,51	--	--	--	False
Costerweg / Kortenoord Allee (50 km/uur)	4,56	1,32	--	2,00	--	--	--	False
Costerweg / Kortenoord Allee (50 km/uur)	4,16	1,72	--	3,66	--	0,19	--	False
Costerweg / Kortenoord Allee (50 km/uur)	5,73	1,66	--	2,51	--	--	--	False
Costerweg / Kortenoord Allee (50 km/uur)	4,16	1,72	--	3,66	--	0,19	--	False
Duivendaal (30 km/uur)	0,43	0,06	--	0,61	0,13	--	--	False
Duivendaal (30 km/uur)	0,85	0,13	--	1,22	0,25	--	--	False
Duivendaal (30 km/uur)	1,71	0,25	--	2,43	0,50	--	--	False
Costerweg / Kortenoord Allee (50 km/uur)	5,89	1,71	--	2,58	--	--	--	False
Costerweg / Kortenoord Allee (50 km/uur)	4,28	1,77	--	3,76	--	0,20	--	False
Lawickse Allee (50 km/uur)	5,14	1,54	--	19,07	8,45	2,61	--	False
Lawickse Allee (50 km/uur)	4,11	1,23	--	15,24	6,76	2,09	--	False
Lawickse Allee (50 km/uur)	5,56	1,73	--	19,27	7,41	3,14	--	False
Lawickse Allee (50 km/uur)	4,44	1,38	--	15,41	5,93	2,51	--	False
Lawickse Allee (50 km/uur)	5,14	1,54	--	19,07	8,45	2,61	--	False
Lawickse Allee (50 km/uur)	4,11	1,23	--	15,24	6,76	2,09	--	False
Lawickse Allee (50 km/uur)	5,56	1,73	--	19,27	7,41	3,14	--	False
Lawickse Allee (50 km/uur)	4,44	1,38	--	15,41	5,93	2,51	--	False
Walstraat / Plantsoen (50 km/uur)	4,50	0,67	--	6,41	1,33	--	--	False
Walstraat / Plantsoen (50 km/uur)	3,57	0,53	--	5,09	1,05	--	--	False

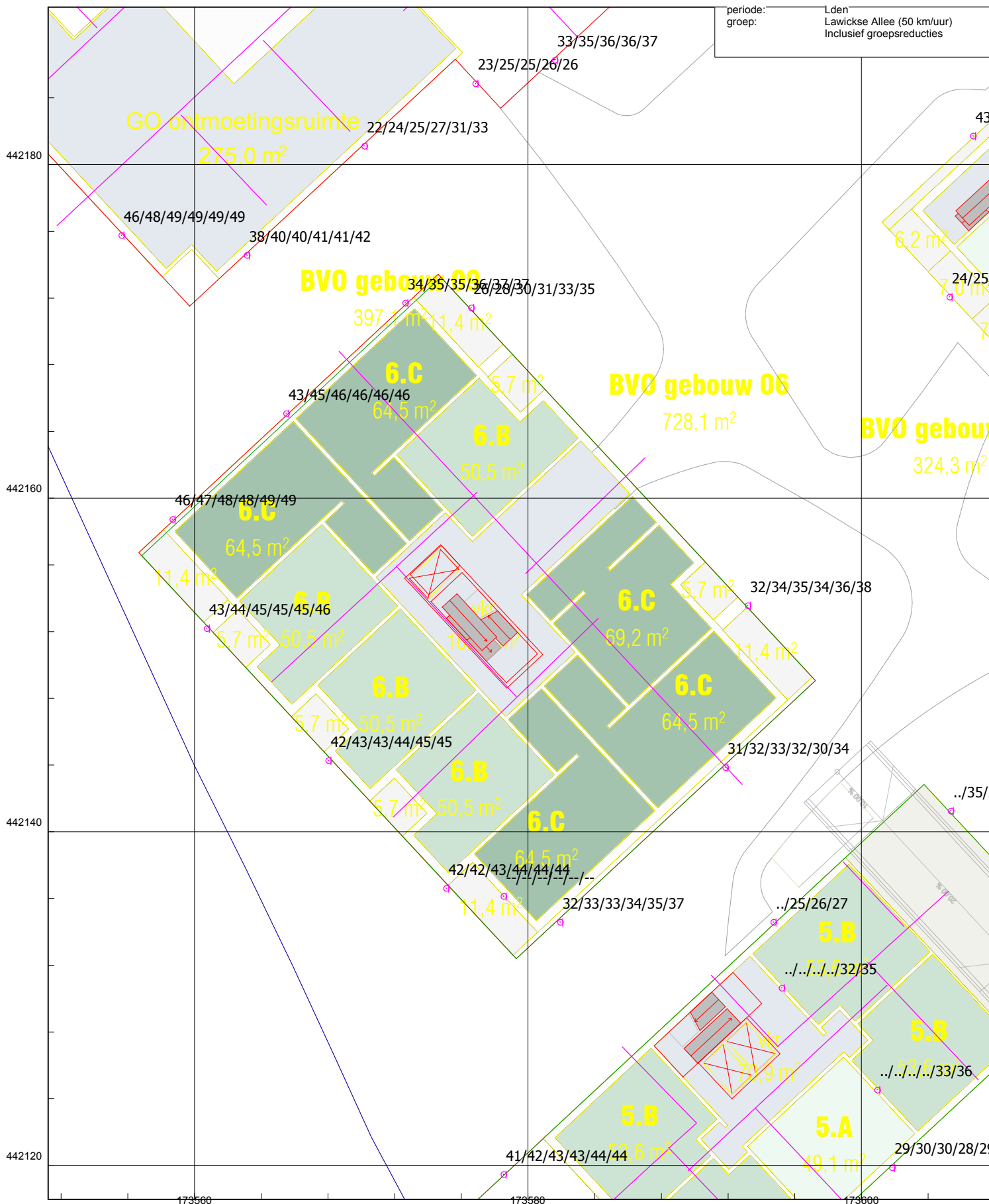
Model: jaar 2035 (v3) aangepast stedenbouwkundig plan variant 2
 Groep: (hoofdgroep)
 Lijst van Wegen, voor rekenmethode Wegverkeerslawai - RMG-2012, wegverkeer

Groep	Cpl	W	LE (D)	Totaal	LE (A)	Totaal	LE (N)	Totaal	LE (P4)	Totaal
Costerweg / Kortenoord Allee (50 km/uur)	1,5			106,55		103,02		96,46		--
Costerweg / Kortenoord Allee (50 km/uur)	1,5			107,39		104,87		97,40		--
Costerweg / Kortenoord Allee (50 km/uur)	1,5			106,40		103,88		96,41		--
Costerweg / Kortenoord Allee (50 km/uur)	1,5			107,54		104,01		97,45		--
Costerweg / Kortenoord Allee (50 km/uur)	1,5			107,39		104,87		97,40		--
Costerweg / Kortenoord Allee (50 km/uur)	1,5			107,54		104,01		97,45		--
Duivendaal (30 km/uur)	1,5			96,66		93,33		84,52		--
Duivendaal (30 km/uur)	1,5			99,67		96,34		87,53		--
Duivendaal (30 km/uur)	1,5			102,67		99,35		90,53		--
Costerweg / Kortenoord Allee (50 km/uur)	1,5			107,51		104,99		97,53		--
Costerweg / Kortenoord Allee (50 km/uur)	1,5			107,66		104,13		97,57		--
Lawickse Allee (50 km/uur)	1,5			109,17		105,97		100,45		--
Lawickse Allee (50 km/uur)	1,5			108,20		104,99		99,47		--
Lawickse Allee (50 km/uur)	1,5			109,14		106,05		100,01		--
Lawickse Allee (50 km/uur)	1,5			108,17		105,07		99,04		--
Lawickse Allee (50 km/uur)	1,5			107,09		103,96		98,40		--
Lawickse Allee (50 km/uur)	1,5			106,12		102,99		97,43		--
Lawickse Allee (50 km/uur)	1,5			107,09		104,07		97,84		--
Lawickse Allee (50 km/uur)	1,5			106,12		103,10		96,86		--
Walstraat / Plantsoen (50 km/uur)	1,5			107,48		104,89		96,36		--
Walstraat / Plantsoen (50 km/uur)	1,5			106,48		103,89		95,36		--

(inclusief aftrek art. 110g Wgh)

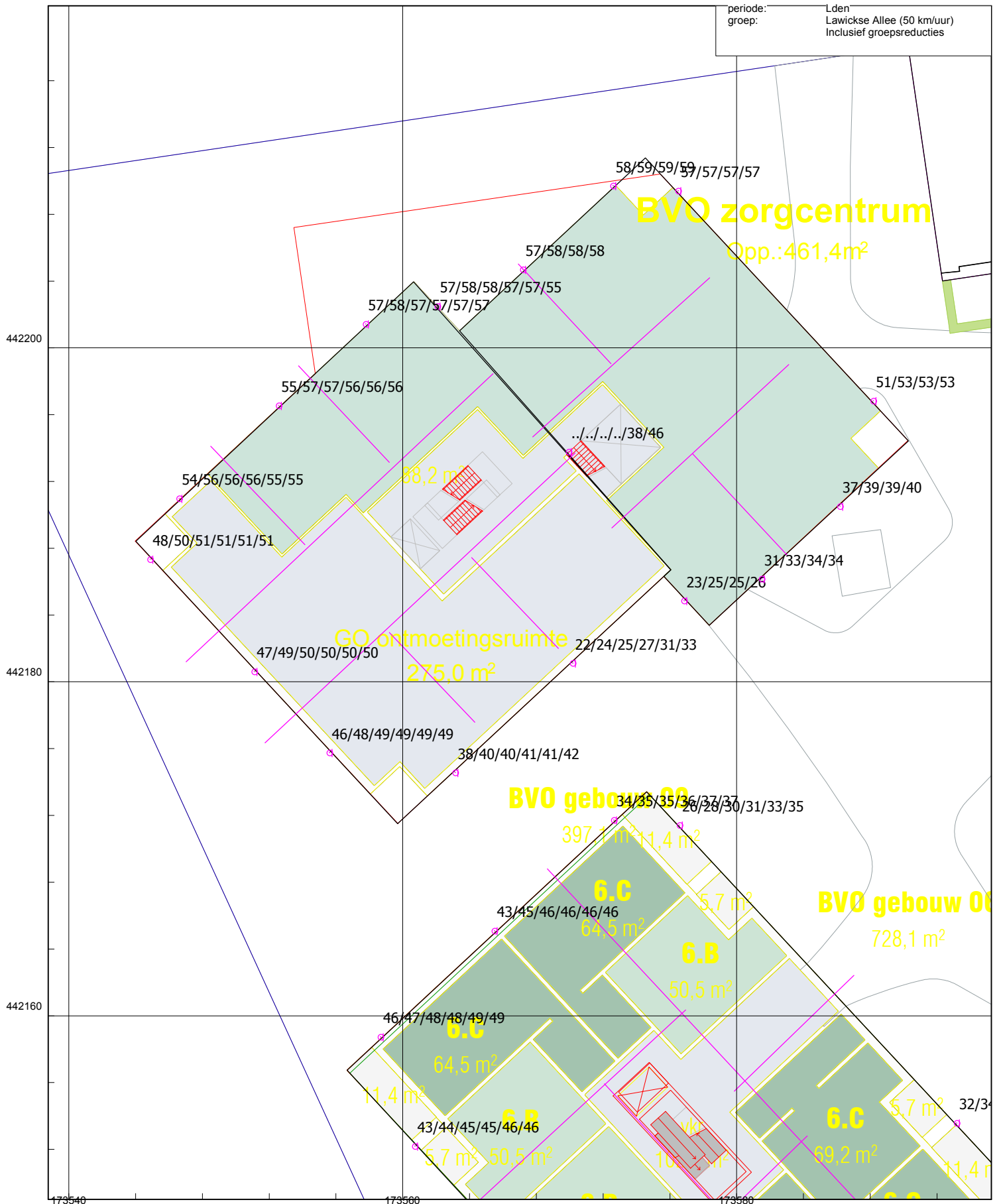


(inclusief aftrek art. 110g Wgh)

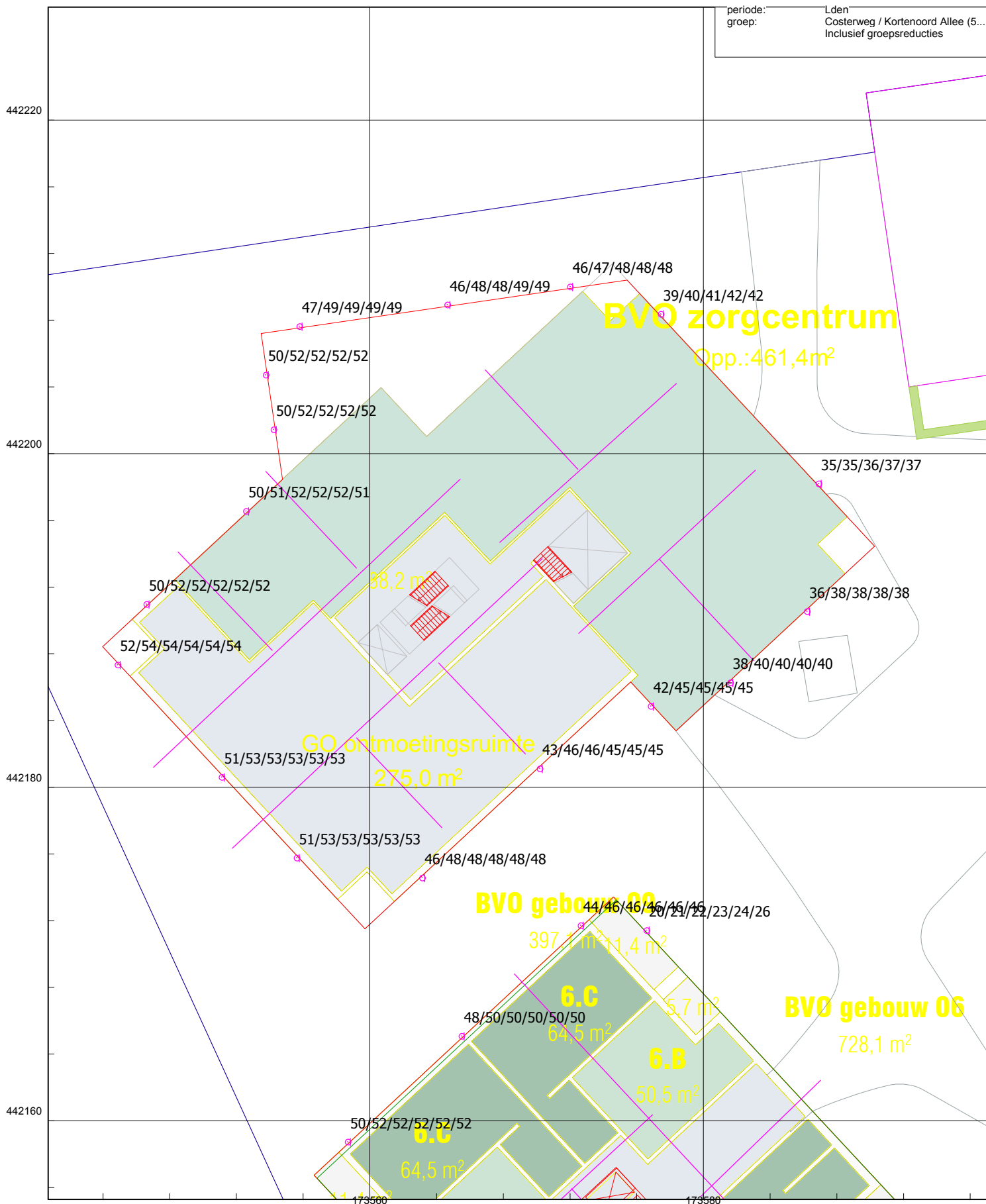


periode:
groep:
Lden
Lawickse Allee (50 km/uur)
Inclusief groepsreducties

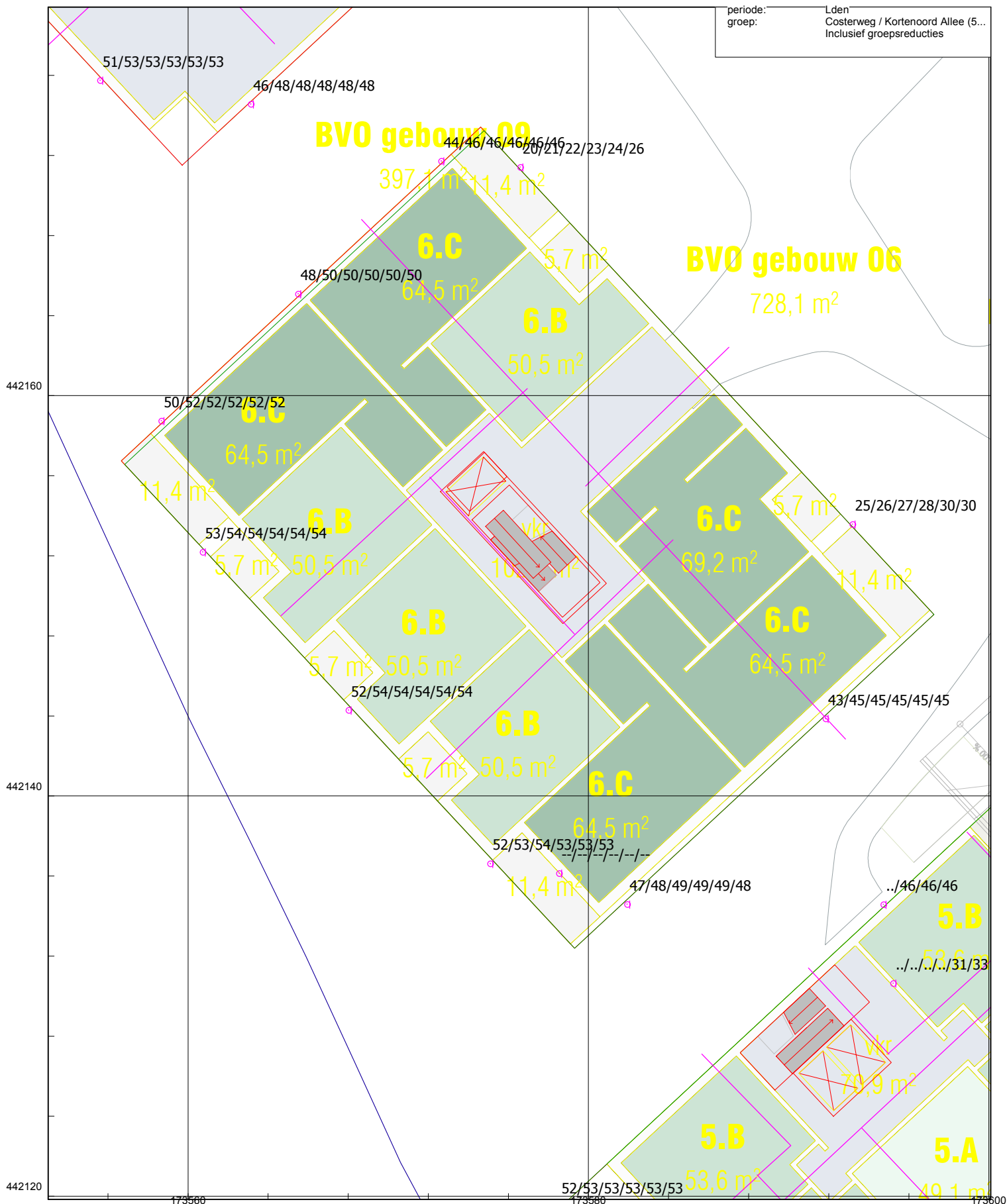
(inclusief aftrek art. 110g Wgh)



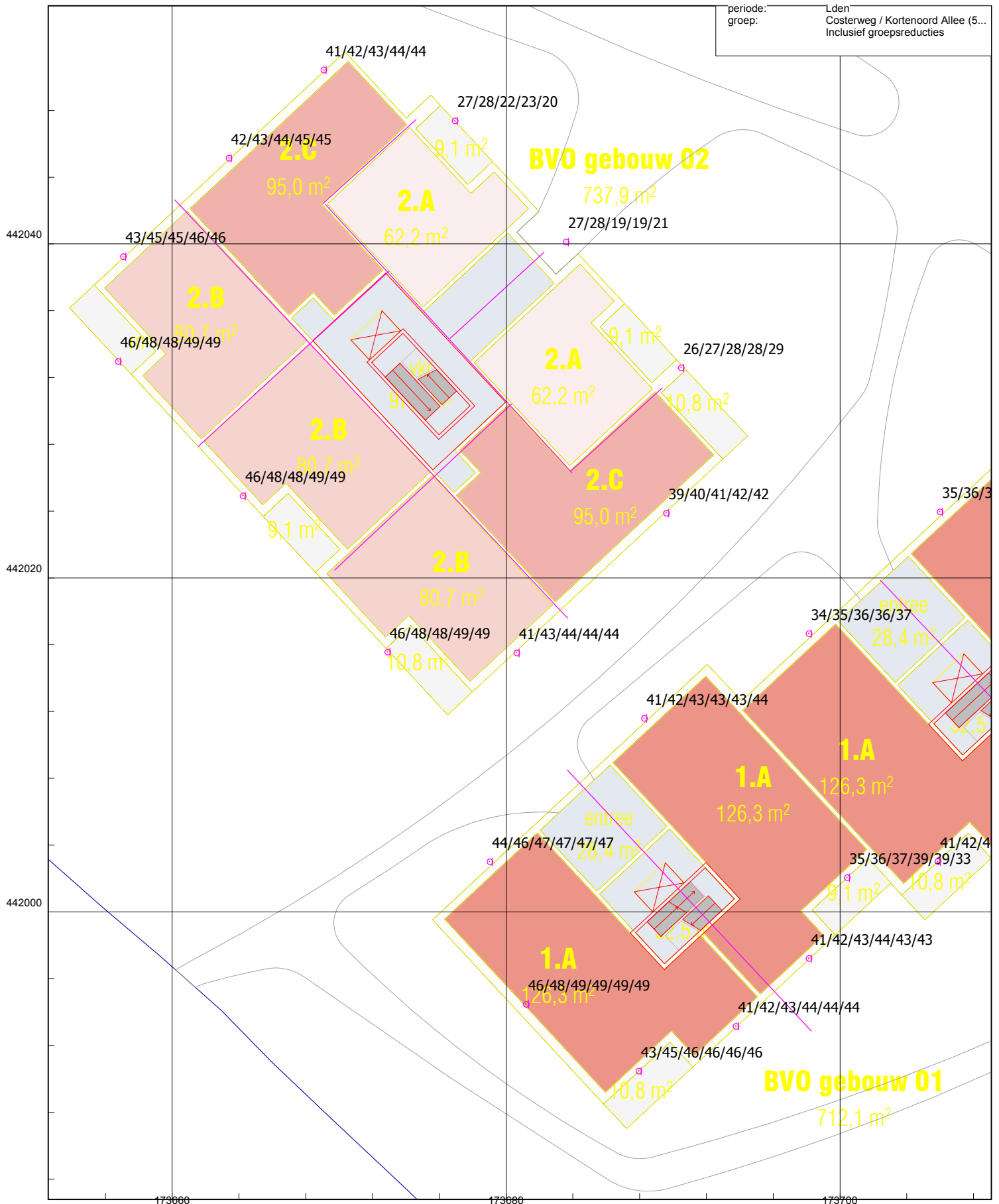
(inclusief aftrek art. 110g Wgh)



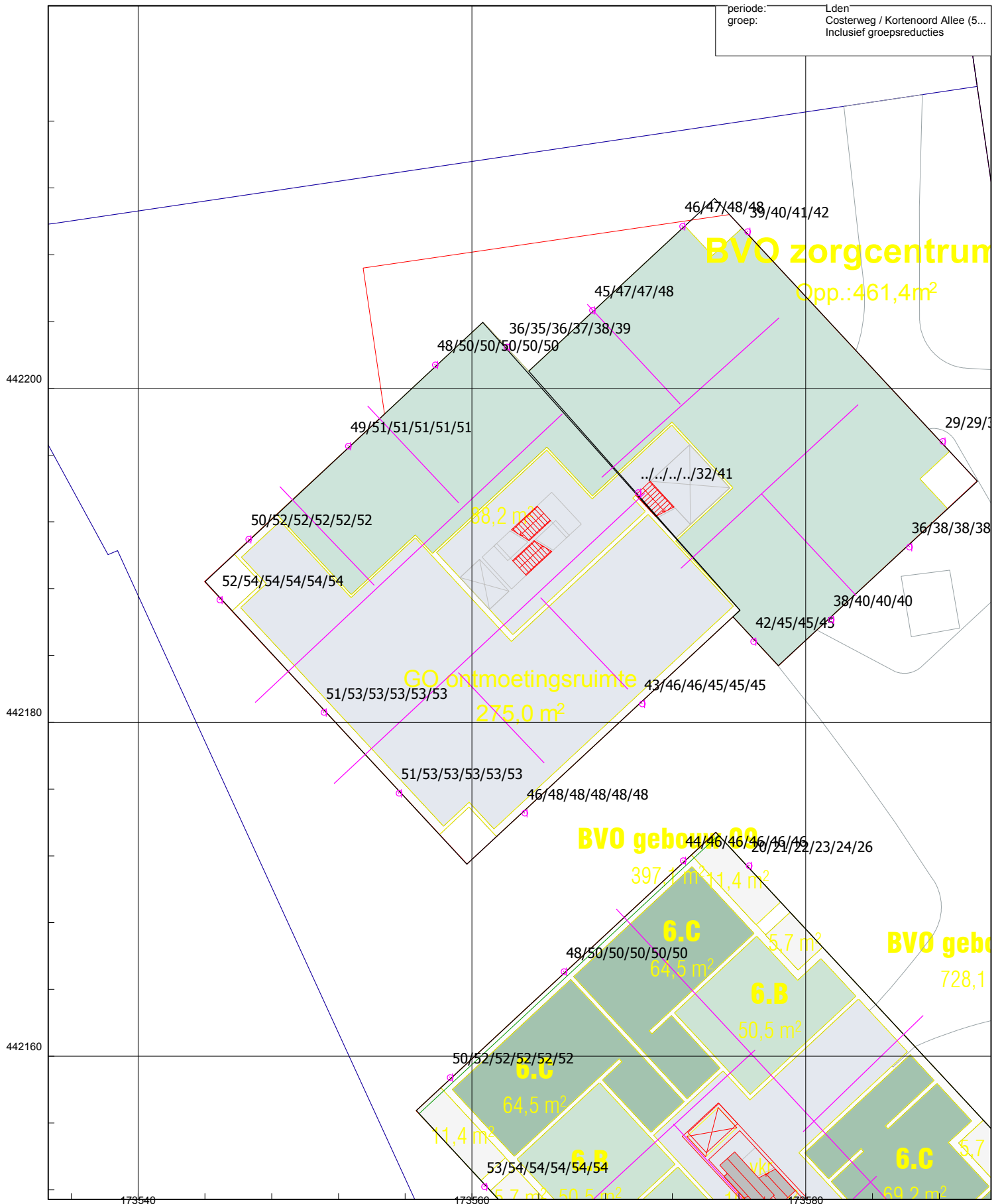
(inclusief aftrek art. 110g Wgh)



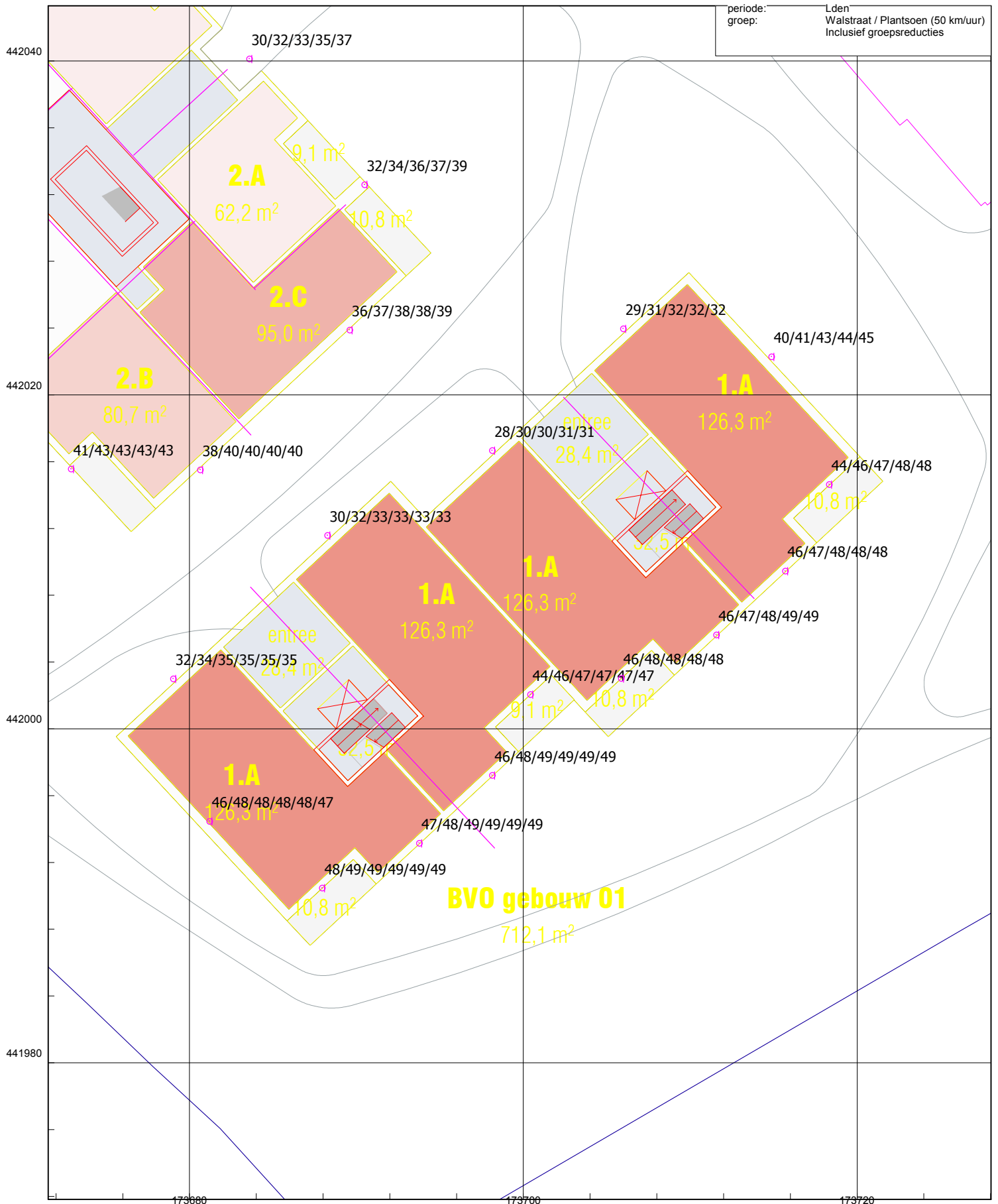
(inclusief aftrek art. 110g Wgh)



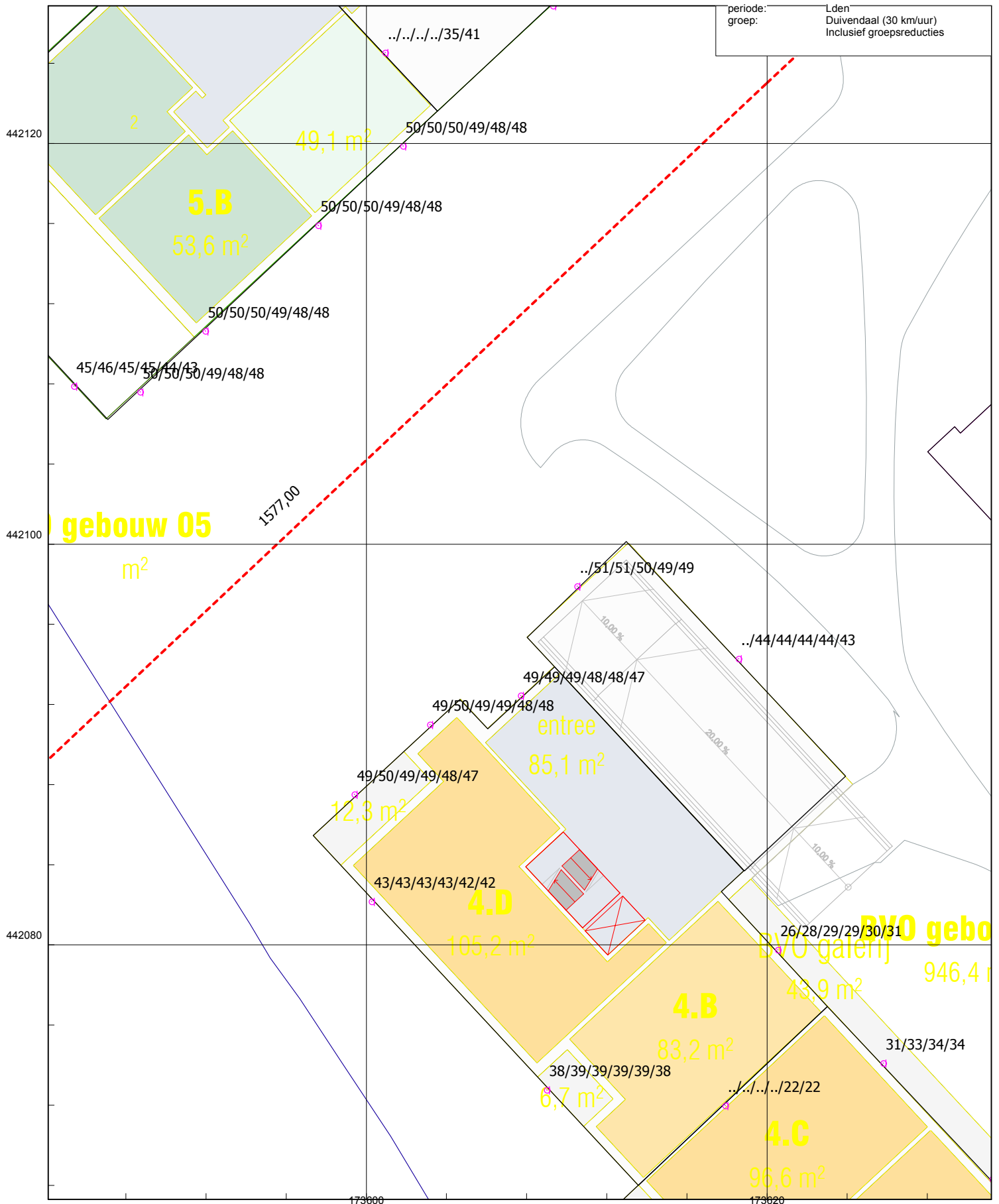
(inclusief aftrek art. 110g Wgh)



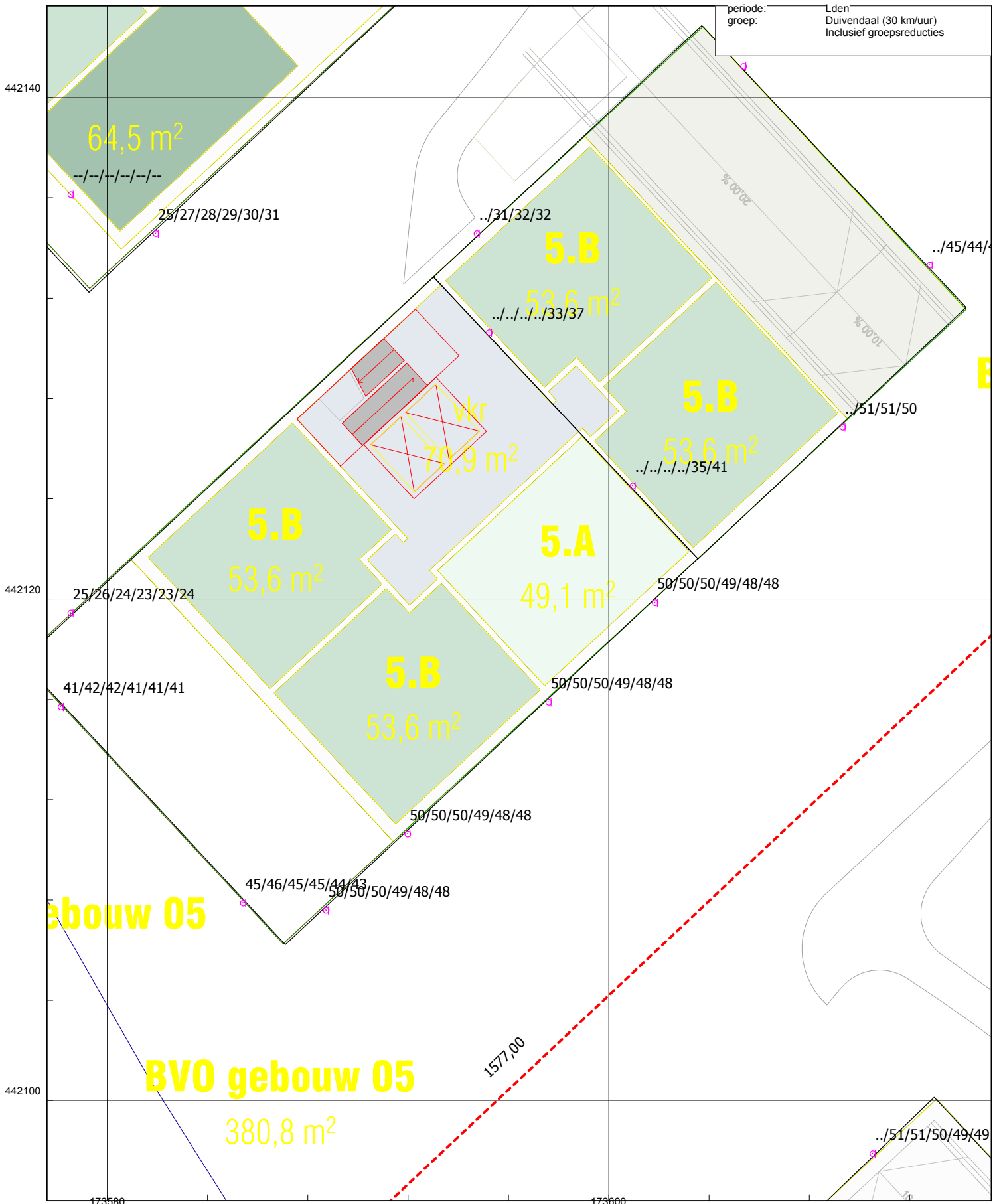
(inclusief aftrek art. 110g Wgh)



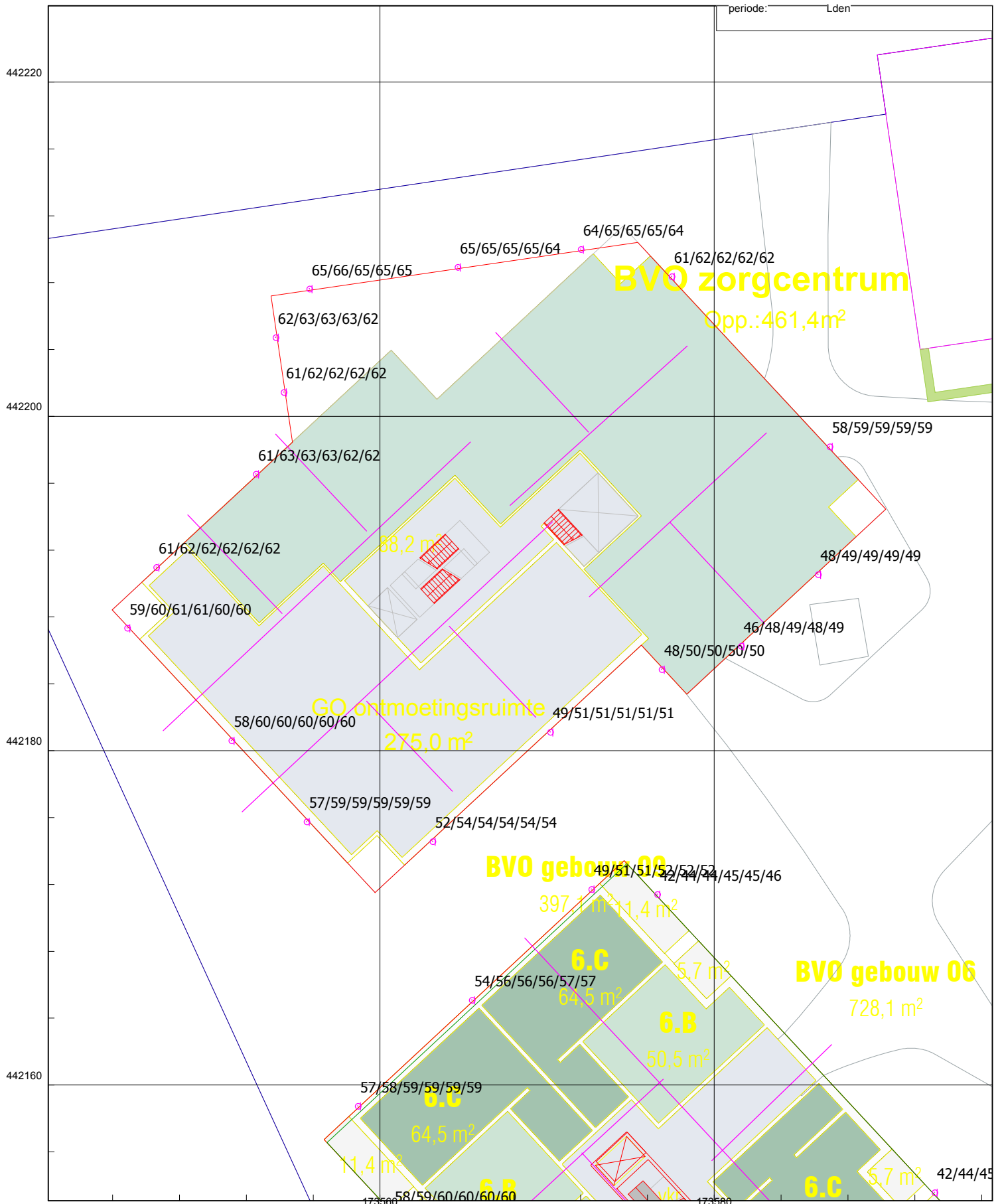
(inclusief aftrek art. 110g Wgh)



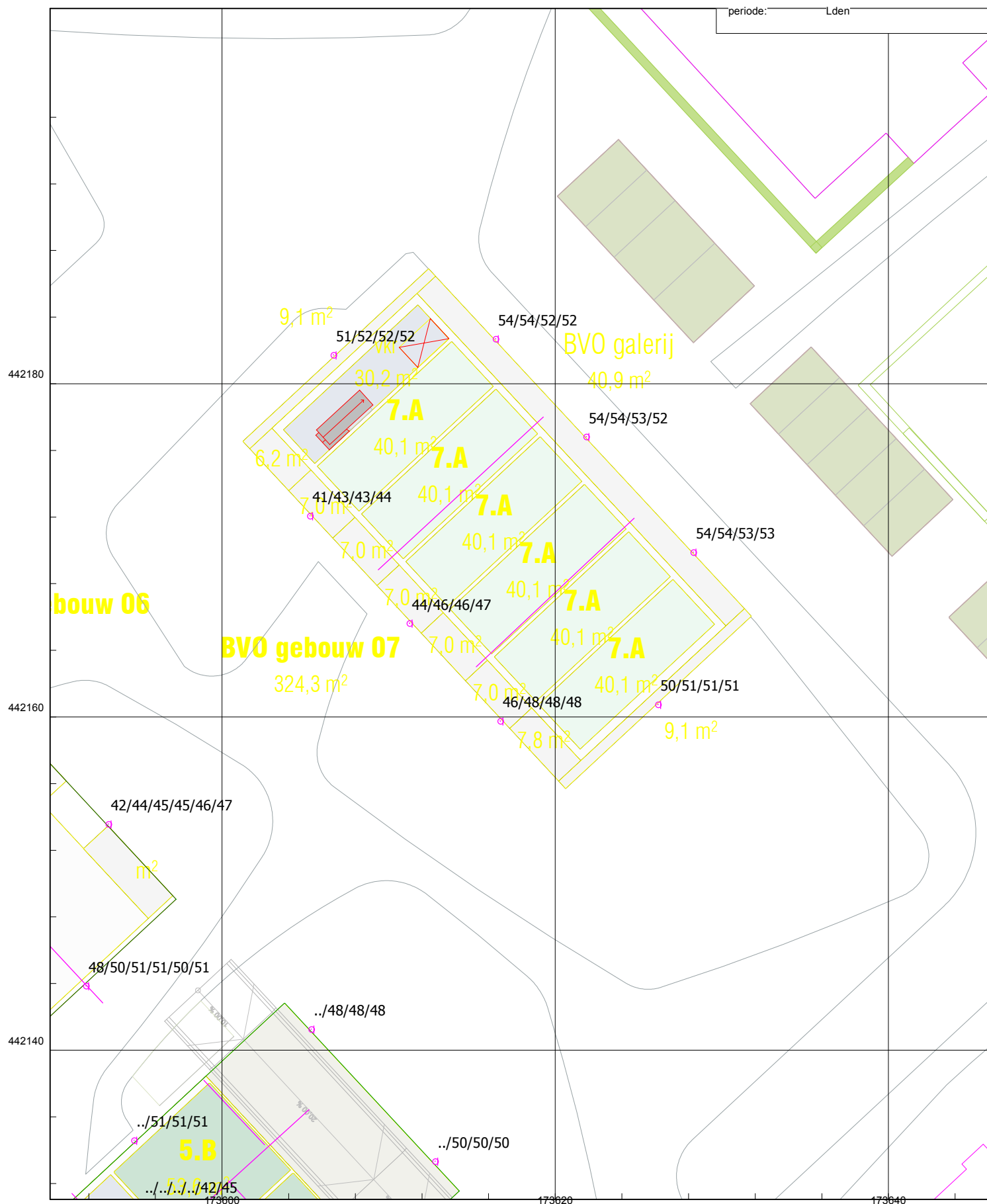
(inclusief aftrek art. 110g Wgh)

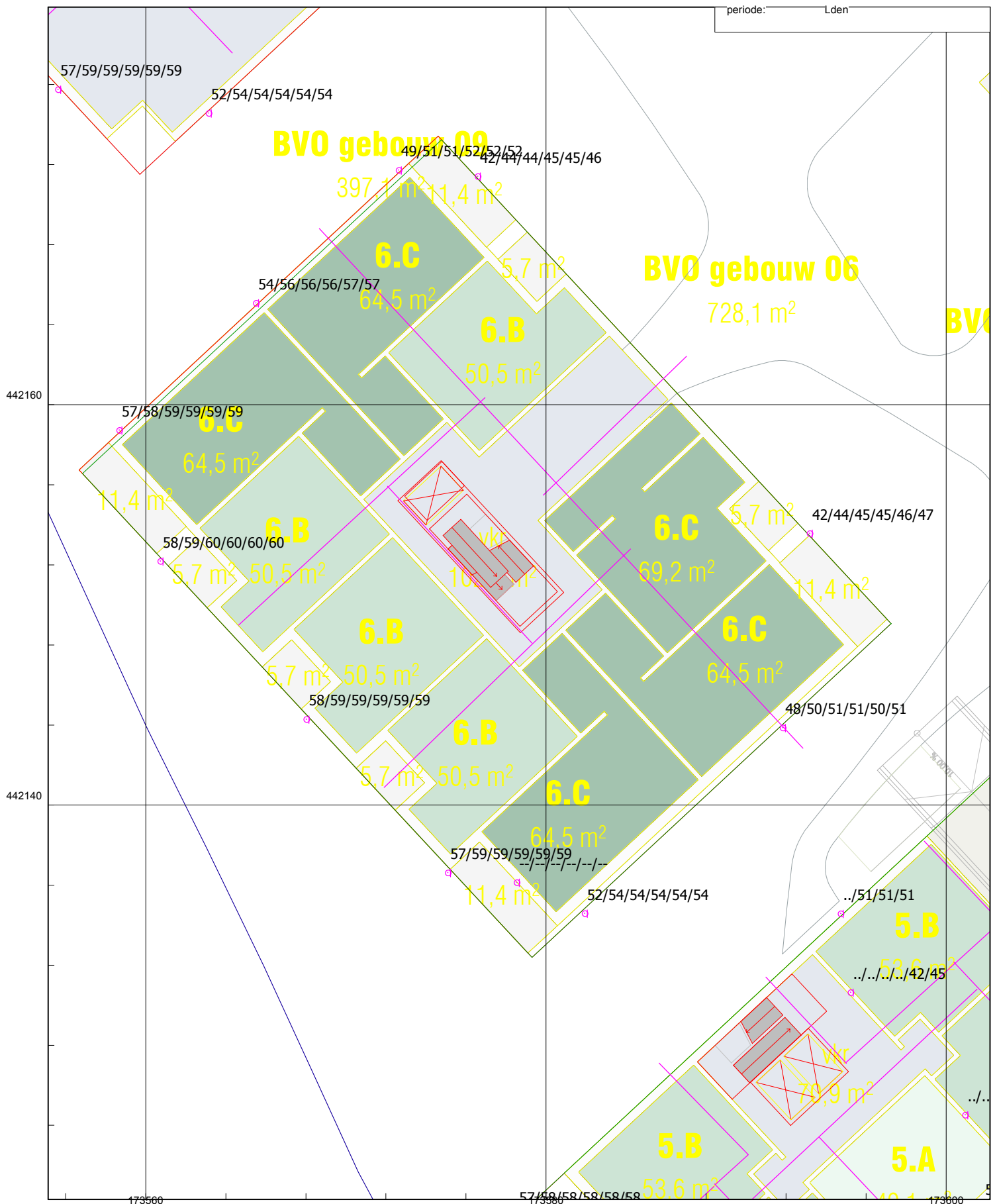


(exclusief aftrek art. 110g Wgh)

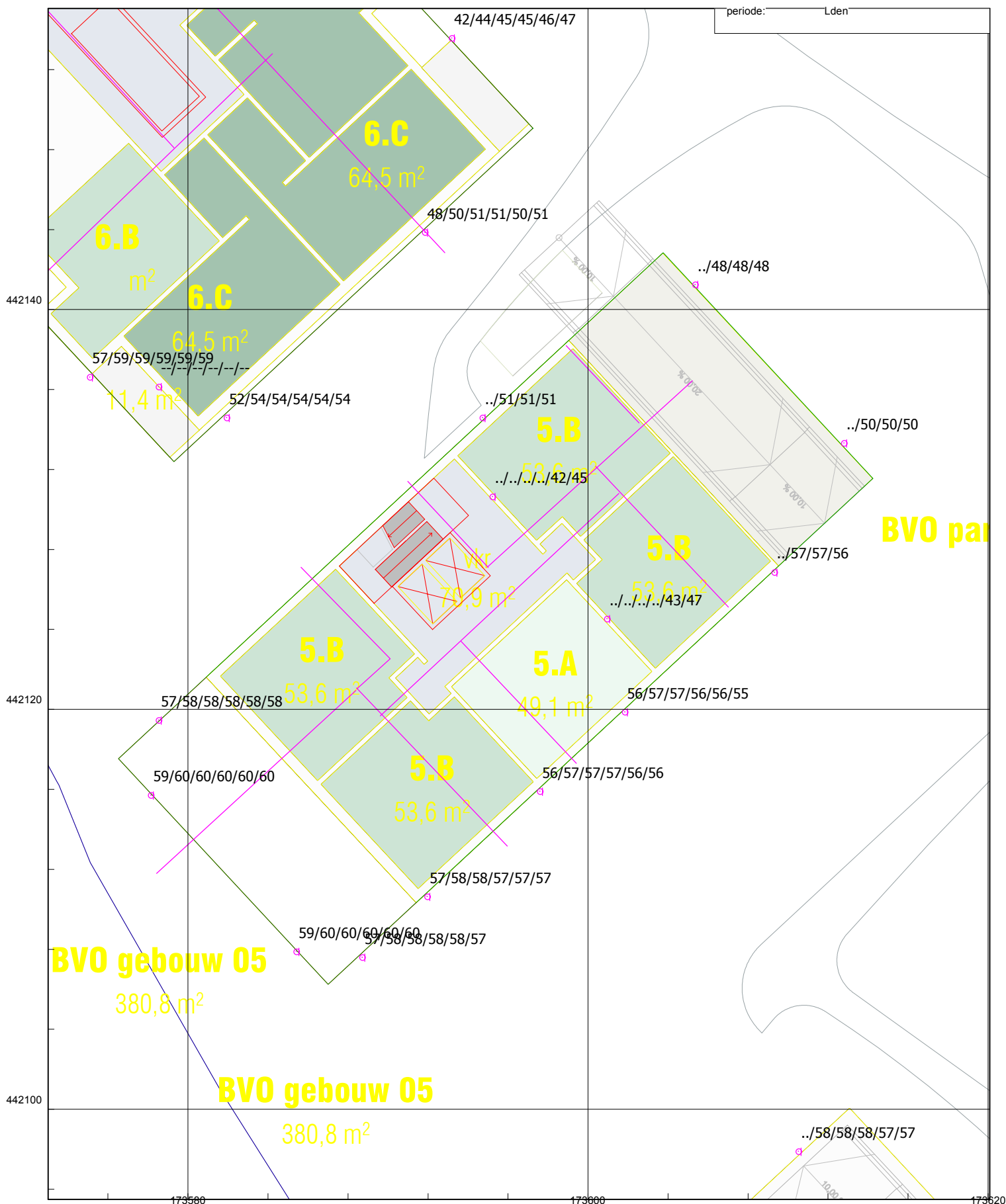


(exclusief aftrek art. 110g Wgh)

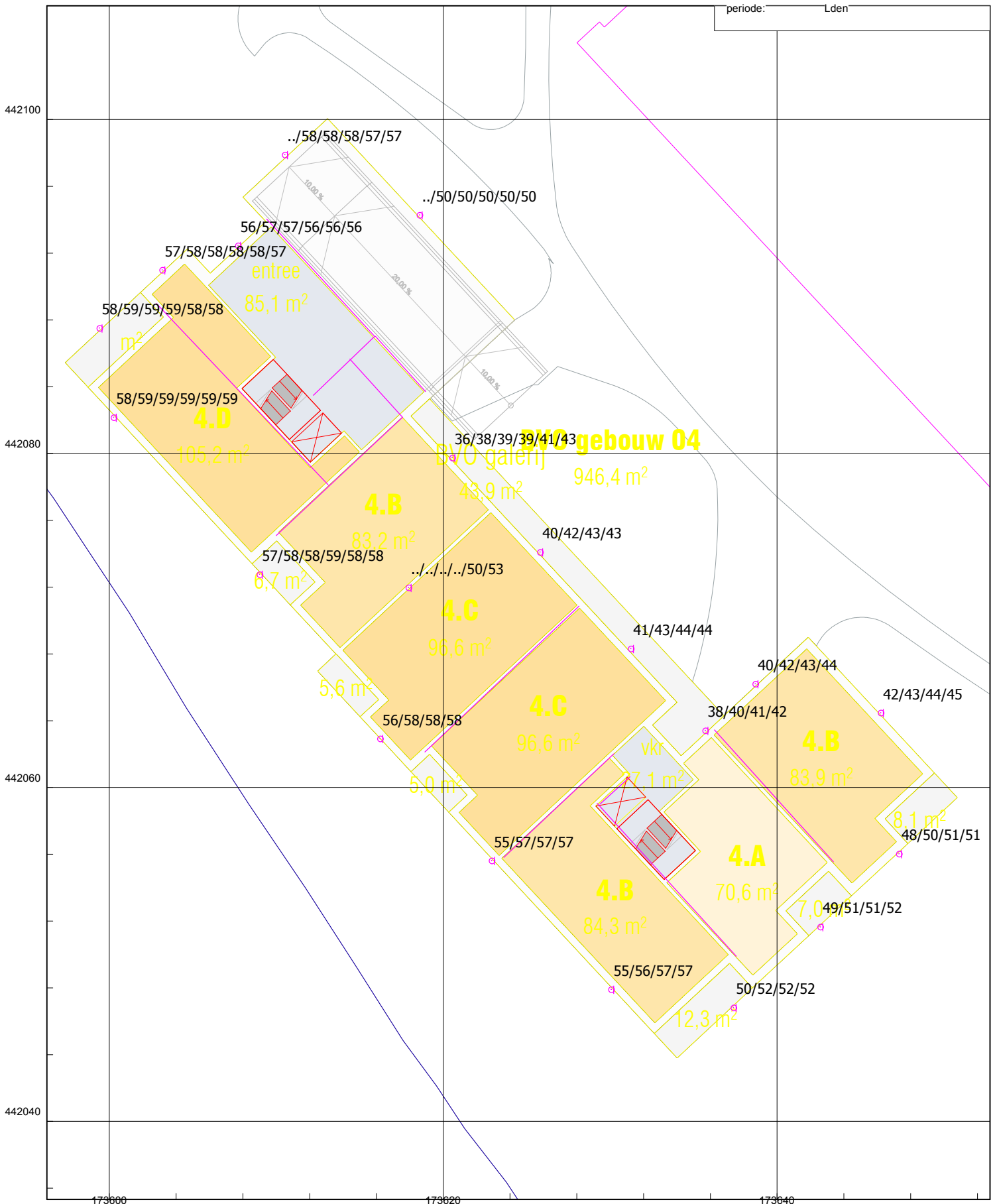




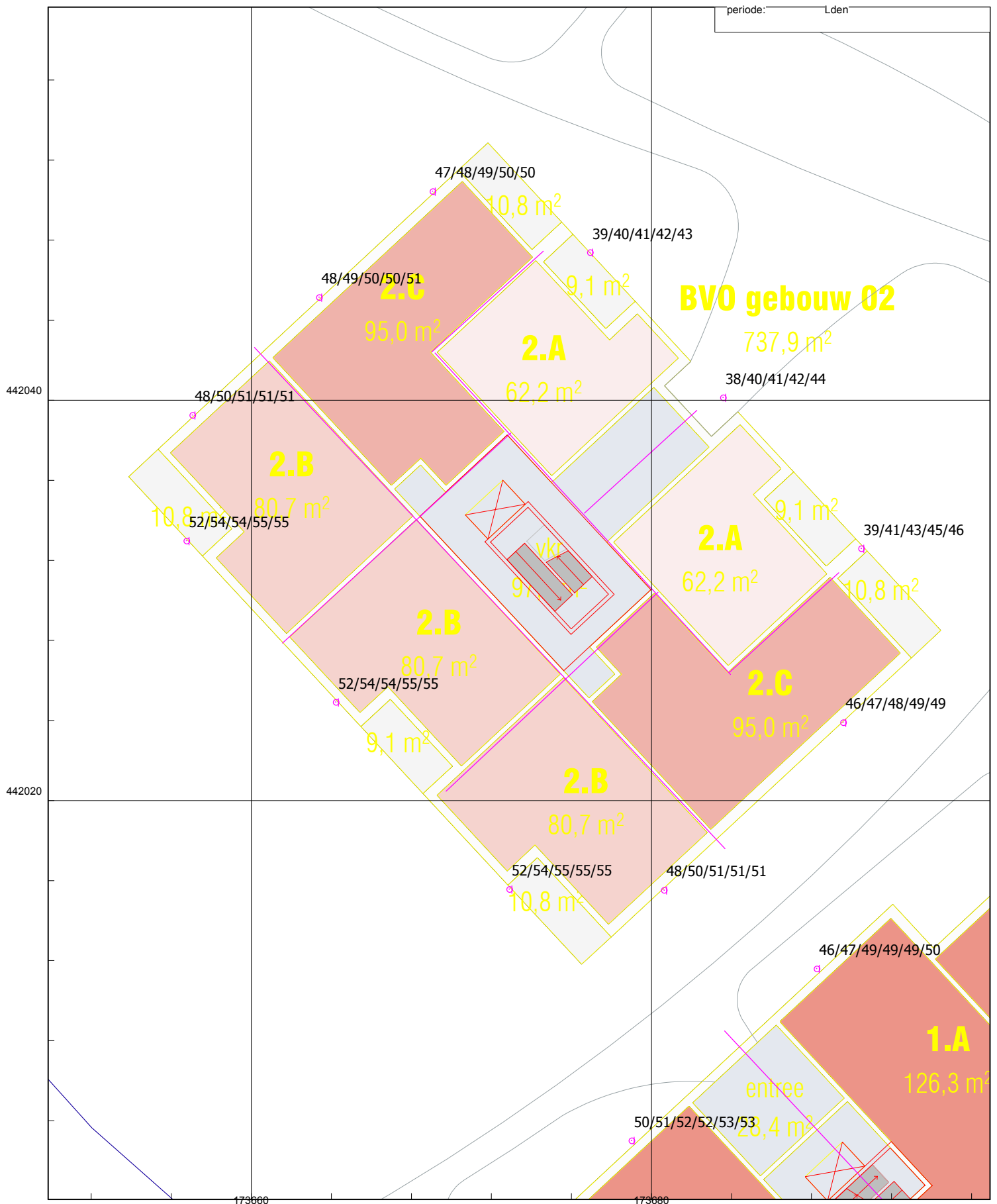
(exclusief aftrek art. 110g Wgh)



(exclusief aftrek art. 110g Wgh)



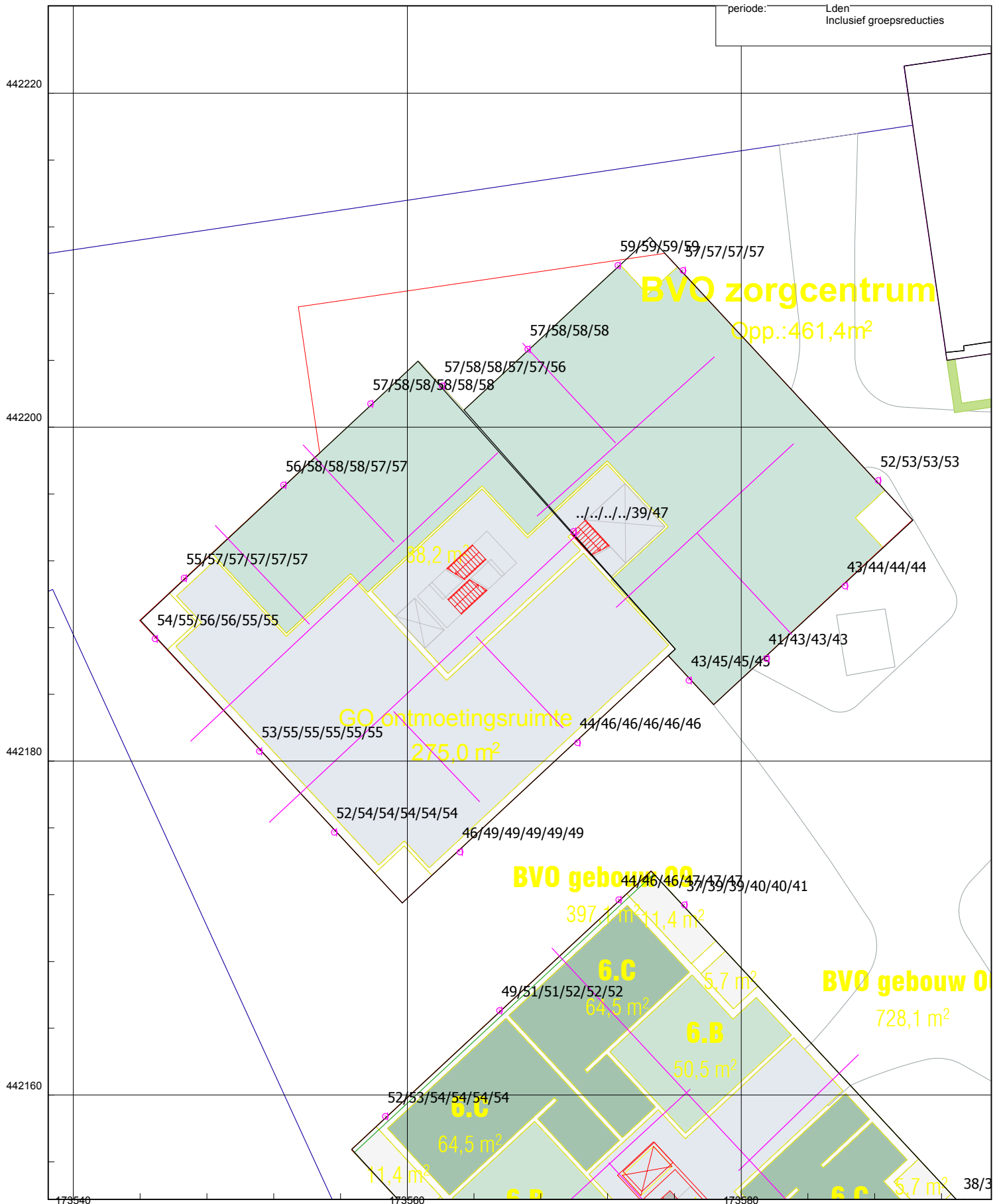
(exclusief aftrek art. 110g Wgh)



(exclusief aftrek art. 110g Wgh)



(exclusief aftrek art. 110g Wgh)



Rapport: Resultatentabel
 Model: jaar 2035 (v3) aangepast stedenbouwkundig plan variant 1
 LAeq totaalresultaten voor toetspunten
 Groep: Lawickse Allee (50 km/uur)
 Groepsreductie: Ja

Naam Toetspunt	Omschrijving	X	Y	Hoogte	Dag	Avond	Nacht	Lden
01_A	gebouw 01 - ZW-gevel	173681,19	441994,48	1,50	27,8	24,7	18,9	28,6
01_B	gebouw 01 - ZW-gevel	173681,19	441994,48	4,50	29,3	26,1	20,4	30,0
01_C	gebouw 01 - ZW-gevel	173681,19	441994,48	7,50	29,5	26,4	20,6	30,3
01_D	gebouw 01 - ZW-gevel	173681,19	441994,48	10,50	28,7	25,6	19,8	29,4
01_E	gebouw 01 - ZW-gevel	173681,19	441994,48	13,50	29,0	25,8	20,0	29,7
01_F	gebouw 01 - ZW-gevel	173681,19	441994,48	16,50	29,0	25,8	20,1	29,7
02_A	gebouw 01 - ZO-gevel	173687,93	441990,48	1,50	18,9	15,8	9,9	19,6
02_B	gebouw 01 - ZO-gevel	173687,93	441990,48	4,50	19,6	16,5	10,7	20,4
02_C	gebouw 01 - ZO-gevel	173687,93	441990,48	7,50	20,7	17,5	11,7	21,4
02_D	gebouw 01 - ZO-gevel	173687,93	441990,48	10,50	23,4	20,3	14,5	24,1
02_E	gebouw 01 - ZO-gevel	173687,93	441990,48	13,50	22,8	19,7	13,8	23,5
02_F	gebouw 01 - ZO-gevel	173687,93	441990,48	16,50	21,5	18,4	12,5	22,2
03_A	gebouw 01 - ZO-gevel	173693,76	441993,16	1,50	16,1	12,9	7,2	16,8
03_B	gebouw 01 - ZO-gevel	173693,76	441993,16	4,50	16,9	13,7	8,0	17,6
03_C	gebouw 01 - ZO-gevel	173693,76	441993,16	7,50	17,6	14,4	8,7	18,3
03_D	gebouw 01 - ZO-gevel	173693,76	441993,16	10,50	18,8	15,6	9,8	19,5
03_E	gebouw 01 - ZO-gevel	173693,76	441993,16	13,50	19,5	16,4	10,5	20,2
03_F	gebouw 01 - ZO-gevel	173693,76	441993,16	16,50	20,6	17,5	11,7	21,4
04_A	gebouw 01 - ZO-gevel	173698,13	441997,23	1,50	15,8	12,6	6,8	16,5
04_B	gebouw 01 - ZO-gevel	173698,13	441997,23	4,50	16,7	13,5	7,8	17,4
04_C	gebouw 01 - ZO-gevel	173698,13	441997,23	7,50	17,4	14,2	8,4	18,1
04_D	gebouw 01 - ZO-gevel	173698,13	441997,23	10,50	17,8	14,6	8,9	18,5
04_E	gebouw 01 - ZO-gevel	173698,13	441997,23	13,50	17,3	14,1	8,4	18,1
04_F	gebouw 01 - ZO-gevel	173698,13	441997,23	16,50	18,1	14,9	9,2	18,8
05_A	gebouw 01 - ZO-gevel	173700,41	442002,07	1,50	15,0	11,8	6,1	15,7
05_B	gebouw 01 - ZO-gevel	173700,41	442002,07	4,50	15,5	12,3	6,6	16,3
05_C	gebouw 01 - ZO-gevel	173700,41	442002,07	7,50	16,1	12,9	7,2	16,8
05_D	gebouw 01 - ZO-gevel	173700,41	442002,07	10,50	16,6	13,4	7,7	17,4
05_E	gebouw 01 - ZO-gevel	173700,41	442002,07	13,50	17,7	14,5	8,8	18,4
05_F	gebouw 01 - ZO-gevel	173700,41	442002,07	16,50	22,3	19,2	13,4	23,0
06_A	gebouw 01 - ZO-gevel	173705,85	442003,04	1,50	16,8	13,6	7,9	17,5
06_B	gebouw 01 - ZO-gevel	173705,85	442003,04	4,50	17,7	14,5	8,8	18,5
06_C	gebouw 01 - ZO-gevel	173705,85	442003,04	7,50	18,2	15,0	9,3	19,0
06_D	gebouw 01 - ZO-gevel	173705,85	442003,04	10,50	18,8	15,6	9,9	19,6
06_E	gebouw 01 - ZO-gevel	173705,85	442003,04	13,50	18,8	15,6	9,9	19,5
07_A	gebouw 01 - ZO-gevel	173711,55	442005,64	1,50	17,5	14,3	8,6	18,2
07_B	gebouw 01 - ZO-gevel	173711,55	442005,64	4,50	18,6	15,4	9,7	19,3
07_C	gebouw 01 - ZO-gevel	173711,55	442005,64	7,50	19,3	16,1	10,4	20,1
07_D	gebouw 01 - ZO-gevel	173711,55	442005,64	10,50	20,6	17,5	11,7	21,4
07_E	gebouw 01 - ZO-gevel	173711,55	442005,64	13,50	22,2	19,1	13,3	22,9
08_A	gebouw 01 - ZO-gevel	173715,69	442009,46	1,50	17,3	14,1	8,4	18,0
08_B	gebouw 01 - ZO-gevel	173715,69	442009,46	4,50	18,3	15,1	9,4	19,0
08_C	gebouw 01 - ZO-gevel	173715,69	442009,46	7,50	18,7	15,5	9,8	19,4
08_D	gebouw 01 - ZO-gevel	173715,69	442009,46	10,50	19,5	16,3	10,6	20,2
08_E	gebouw 01 - ZO-gevel	173715,69	442009,46	13,50	20,0	16,8	11,1	20,7
09_A	gebouw 01 - ZO-gevel	173718,32	442014,65	1,50	18,4	15,3	9,5	19,2
09_B	gebouw 01 - ZO-gevel	173718,32	442014,65	4,50	20,7	17,5	11,7	21,4
09_C	gebouw 01 - ZO-gevel	173718,32	442014,65	7,50	22,1	18,9	13,1	22,8
09_D	gebouw 01 - ZO-gevel	173718,32	442014,65	10,50	22,9	19,8	13,9	23,6
09_E	gebouw 01 - ZO-gevel	173718,32	442014,65	13,50	23,9	20,8	14,9	24,6
100_A	gebouw 09 - NO-gevel	173577,45	442208,37	1,50	55,5	52,3	46,5	56,2
100_B	gebouw 09 - NO-gevel	173577,45	442208,37	5,50	56,3	53,1	47,3	57,0
100_C	gebouw 09 - NO-gevel	173577,45	442208,37	8,50	56,2	53,0	47,2	56,9
100_D	gebouw 09 - NO-gevel	173577,45	442208,37	11,50	55,9	52,8	47,0	56,6

Alle getoonde dB-waarden zijn A-gewogen

Rapport: Resultatentabel
 Model: jaar 2035 (v3) aangepast stedenbouwkundig plan variant 1
 LAeq totaalresultaten voor toetspunten
 Groep: Lawickse Allee (50 km/uur)
 Groepsreductie: Ja

Naam Toetspunt	Omschrijving	X	Y	Hoogte	Dag	Avond	Nacht	Lden
100_E	gebouw 09 - NO-gevel	173577,45	442208,37	14,50	55,6	52,5	46,7	56,3
101_A	gebouw 09 - NW-gevel	173572,01	442210,01	1,50	58,3	55,1	49,4	59,0
101_B	gebouw 09 - NW-gevel	173572,01	442210,01	5,50	59,0	55,8	50,0	59,7
101_C	gebouw 09 - NW-gevel	173572,01	442210,01	8,50	58,8	55,6	49,9	59,5
101_D	gebouw 09 - NW-gevel	173572,01	442210,01	11,50	58,5	55,3	49,6	59,2
101_E	gebouw 09 - NW-gevel	173572,01	442210,01	14,50	58,2	55,0	49,3	58,9
102_A	gebouw 09 - NW-gevel	173564,64	442208,93	1,50	58,7	55,5	49,8	59,4
102_B	gebouw 09 - NW-gevel	173564,64	442208,93	5,50	59,2	56,0	50,3	60,0
102_C	gebouw 09 - NW-gevel	173564,64	442208,93	8,50	59,1	55,8	50,1	59,8
102_D	gebouw 09 - NW-gevel	173564,64	442208,93	11,50	58,7	55,5	49,8	59,5
102_E	gebouw 09 - NW-gevel	173564,64	442208,93	14,50	58,4	55,2	49,5	59,1
103_A	gebouw 09 - NO-gevel	173555,78	442207,64	1,50	59,0	55,8	50,1	59,7
103_B	gebouw 09 - NO-gevel	173555,78	442207,64	5,50	59,5	56,3	50,6	60,2
103_C	gebouw 09 - NO-gevel	173555,78	442207,64	8,50	59,3	56,1	50,4	60,0
103_D	gebouw 09 - NO-gevel	173555,78	442207,64	11,50	58,9	55,7	50,1	59,7
103_E	gebouw 09 - NO-gevel	173555,78	442207,64	14,50	58,6	55,3	49,7	59,3
104_A	gebouw 09 - NO-gevel	173553,76	442204,73	1,50	55,2	51,9	46,3	55,9
104_B	gebouw 09 - NO-gevel	173553,76	442204,73	5,50	55,9	52,7	47,1	56,7
104_C	gebouw 09 - NO-gevel	173553,76	442204,73	8,50	55,8	52,6	47,0	56,6
104_D	gebouw 09 - NO-gevel	173553,76	442204,73	11,50	55,6	52,4	46,7	56,3
104_E	gebouw 09 - NO-gevel	173553,76	442204,73	14,50	55,3	52,1	46,4	56,0
105_A	gebouw 09 - NW-gevel	173554,24	442201,45	1,50	53,9	50,7	45,0	54,6
105_B	gebouw 09 - NW-gevel	173554,24	442201,45	5,50	54,9	51,7	46,0	55,6
105_C	gebouw 09 - NW-gevel	173554,24	442201,45	8,50	54,9	51,7	46,0	55,6
105_D	gebouw 09 - NW-gevel	173554,24	442201,45	11,50	54,8	51,5	45,9	55,5
105_E	gebouw 09 - NW-gevel	173554,24	442201,45	14,50	54,5	51,3	45,7	55,3
106_A	gebouw 09 - NW-gevel	173552,58	442196,55	1,50	54,3	51,1	45,4	55,1
106_B	gebouw 09 - NW-gevel	173552,58	442196,55	5,50	55,7	52,4	46,8	56,4
106_C	gebouw 09 - NW-gevel	173552,58	442196,55	8,50	55,6	52,4	46,8	56,4
106_D	gebouw 09 - NW-gevel	173552,58	442196,55	11,50	55,5	52,3	46,6	56,2
106_E	gebouw 09 - NW-gevel	173552,58	442196,55	14,50	55,3	52,1	46,4	56,0
106_F	gebouw 09 - NW-gevel	173552,58	442196,55	17,50	54,5	51,2	45,6	55,2
107_A	gebouw 09 - NW-gevel	173546,61	442190,98	1,50	53,2	50,0	44,3	54,0
107_B	gebouw 09 - NW-gevel	173546,61	442190,98	5,50	54,9	51,6	46,0	55,6
107_C	gebouw 09 - NW-gevel	173546,61	442190,98	8,50	54,9	51,7	46,0	55,6
107_D	gebouw 09 - NW-gevel	173546,61	442190,98	11,50	54,8	51,6	45,9	55,5
107_E	gebouw 09 - NW-gevel	173546,61	442190,98	14,50	54,7	51,4	45,8	55,4
107_F	gebouw 09 - NW-gevel	173546,61	442190,98	17,50	54,5	51,3	45,6	55,2
10_A	gebouw 01 - NO-gevel	173714,86	442022,29	1,50	23,2	20,1	14,2	23,9
10_B	gebouw 01 - NO-gevel	173714,86	442022,29	4,50	24,3	21,2	15,4	25,0
10_C	gebouw 01 - NO-gevel	173714,86	442022,29	7,50	25,7	22,6	16,8	26,4
10_D	gebouw 01 - NO-gevel	173714,86	442022,29	10,50	26,7	23,6	17,8	27,4
10_E	gebouw 01 - NO-gevel	173714,86	442022,29	13,50	28,1	25,0	19,2	28,9
11_A	gebouw 01 - NW-gevel	173705,98	442023,97	1,50	23,6	20,5	14,6	24,3
11_B	gebouw 01 - NW-gevel	173705,98	442023,97	4,50	26,7	23,6	17,8	27,5
11_C	gebouw 01 - NW-gevel	173705,98	442023,97	7,50	31,5	28,5	22,6	32,3
11_D	gebouw 01 - NW-gevel	173705,98	442023,97	10,50	33,2	30,2	24,3	34,0
11_E	gebouw 01 - NW-gevel	173705,98	442023,97	13,50	34,1	31,1	25,2	34,9
12_A	gebouw 01 - NW-gevel	173698,12	442016,68	1,50	21,5	18,3	12,5	22,2
12_B	gebouw 01 - NW-gevel	173698,12	442016,68	4,50	24,3	21,2	15,4	25,0
12_C	gebouw 01 - NW-gevel	173698,12	442016,68	7,50	30,2	27,2	21,3	31,0
12_D	gebouw 01 - NW-gevel	173698,12	442016,68	10,50	31,9	28,8	22,9	32,6
12_E	gebouw 01 - NW-gevel	173698,12	442016,68	13,50	32,8	29,7	23,8	33,5
13_A	gebouw 01 - NW-gevel	173688,26	442011,60	1,50	19,1	16,0	10,2	19,9

Alle getoonde dB-waarden zijn A-gewogen

Rapport: Resultatentabel
 Model: jaar 2035 (v3) aangepast stedenbouwkundig plan variant 1
 LAeq totaalresultaten voor toetspunten
 Groep: Lawickse Allee (50 km/uur)
 Groepsreductie: Ja

Naam Toetspunt	Omschrijving	X	Y	Hoogte	Dag	Avond	Nacht	Lden
13_B	gebouw 01 - NW-gevel	173688,26	442011,60	4,50	20,1	16,9	11,2	20,8
13_C	gebouw 01 - NW-gevel	173688,26	442011,60	7,50	21,0	17,8	12,1	21,7
13_D	gebouw 01 - NW-gevel	173688,26	442011,60	10,50	22,6	19,4	13,7	23,4
13_E	gebouw 01 - NW-gevel	173688,26	442011,60	13,50	25,4	22,2	16,5	26,1
13_F	gebouw 01 - NW-gevel	173688,26	442011,60	16,50	31,6	28,5	22,6	32,3
14_A	gebouw 01 - NW-gevel	173679,01	442003,02	1,50	28,1	24,9	19,1	28,8
14_B	gebouw 01 - NW-gevel	173679,01	442003,02	4,50	29,6	26,5	20,7	30,3
14_C	gebouw 01 - NW-gevel	173679,01	442003,02	7,50	29,8	26,7	20,9	30,6
14_D	gebouw 01 - NW-gevel	173679,01	442003,02	10,50	28,8	25,6	19,8	29,5
14_E	gebouw 01 - NW-gevel	173679,01	442003,02	13,50	29,9	26,8	21,0	30,7
14_F	gebouw 01 - NW-gevel	173679,01	442003,02	16,50	32,9	29,8	24,0	33,6
15_A	gebouw 02 - ZW-gevel	173656,76	442032,98	1,50	26,4	23,2	17,4	27,1
15_B	gebouw 02 - ZW-gevel	173656,76	442032,98	4,50	28,1	25,0	19,2	28,8
15_C	gebouw 02 - ZW-gevel	173656,76	442032,98	7,50	27,6	24,5	18,7	28,4
15_D	gebouw 02 - ZW-gevel	173656,76	442032,98	10,50	27,1	23,9	18,2	27,8
15_E	gebouw 02 - ZW-gevel	173656,76	442032,98	13,50	28,8	25,7	19,9	29,6
16_A	gebouw 02 - ZW-gevel	173664,22	442024,93	1,50	28,5	25,4	19,6	29,3
16_B	gebouw 02 - ZW-gevel	173664,22	442024,93	4,50	29,9	26,8	21,0	30,6
16_C	gebouw 02 - ZW-gevel	173664,22	442024,93	7,50	29,7	26,5	20,7	30,4
16_D	gebouw 02 - ZW-gevel	173664,22	442024,93	10,50	28,3	25,2	19,4	29,0
16_E	gebouw 02 - ZW-gevel	173664,22	442024,93	13,50	29,7	26,6	20,8	30,5
17_A	gebouw 02 - ZW-gevel	173672,89	442015,58	1,50	27,5	24,4	18,5	28,2
17_B	gebouw 02 - ZW-gevel	173672,89	442015,58	4,50	28,9	25,7	19,9	29,6
17_C	gebouw 02 - ZW-gevel	173672,89	442015,58	7,50	29,0	25,8	20,0	29,7
17_D	gebouw 02 - ZW-gevel	173672,89	442015,58	10,50	25,9	22,8	17,0	26,7
17_E	gebouw 02 - ZW-gevel	173672,89	442015,58	13,50	26,8	23,6	17,9	27,5
18_A	gebouw 02 - ZO-gevel	173680,63	442015,53	1,50	18,4	15,3	9,5	19,2
18_B	gebouw 02 - ZO-gevel	173680,63	442015,53	4,50	21,5	18,4	12,5	22,2
18_C	gebouw 02 - ZO-gevel	173680,63	442015,53	7,50	27,2	24,2	18,3	28,0
18_D	gebouw 02 - ZO-gevel	173680,63	442015,53	10,50	28,3	25,2	19,3	29,0
18_E	gebouw 02 - ZO-gevel	173680,63	442015,53	13,50	29,1	26,0	20,1	29,8
19_A	gebouw 02 - ZO-gevel	173689,59	442023,90	1,50	22,5	19,5	13,6	23,3
19_B	gebouw 02 - ZO-gevel	173689,59	442023,90	4,50	24,6	21,5	15,6	25,3
19_C	gebouw 02 - ZO-gevel	173689,59	442023,90	7,50	27,7	24,6	18,7	28,4
19_D	gebouw 02 - ZO-gevel	173689,59	442023,90	10,50	29,1	26,0	20,1	29,8
19_E	gebouw 02 - ZO-gevel	173689,59	442023,90	13,50	29,9	26,9	20,9	30,6
20_A	gebouw 02 - NO-gevel	173690,48	442032,60	1,50	21,7	18,6	12,8	22,5
20_B	gebouw 02 - NO-gevel	173690,48	442032,60	4,50	25,2	22,0	16,2	25,9
20_C	gebouw 02 - NO-gevel	173690,48	442032,60	7,50	31,6	28,5	22,6	32,3
20_D	gebouw 02 - NO-gevel	173690,48	442032,60	10,50	32,9	29,8	23,9	33,6
20_E	gebouw 02 - NO-gevel	173690,48	442032,60	13,50	33,6	30,5	24,7	34,3
21_A	gebouw 02 - NO-gevel	173683,58	442040,14	1,50	21,4	18,3	12,5	22,1
21_B	gebouw 02 - NO-gevel	173683,58	442040,14	4,50	23,9	20,8	15,0	24,6
21_C	gebouw 02 - NO-gevel	173683,58	442040,14	7,50	29,2	26,1	20,2	29,9
21_D	gebouw 02 - NO-gevel	173683,58	442040,14	10,50	30,8	27,7	21,8	31,5
21_E	gebouw 02 - NO-gevel	173683,58	442040,14	13,50	31,8	28,7	22,8	32,5
22_A	gebouw 02 - NO-gevel	173676,94	442047,39	1,50	20,7	17,5	11,8	21,4
22_B	gebouw 02 - NO-gevel	173676,94	442047,39	4,50	22,3	19,1	13,4	23,0
22_C	gebouw 02 - NO-gevel	173676,94	442047,39	7,50	23,9	20,8	15,0	24,7
22_D	gebouw 02 - NO-gevel	173676,94	442047,39	10,50	26,5	23,4	17,6	27,3
22_E	gebouw 02 - NO-gevel	173676,94	442047,39	13,50	28,8	25,7	19,8	29,5
23_A	gebouw 02 - NO-gevel	173669,07	442050,44	1,50	21,2	18,0	12,3	21,9
23_B	gebouw 02 - NO-gevel	173669,07	442050,44	4,50	22,6	19,4	13,7	23,3
23_C	gebouw 02 - NO-gevel	173669,07	442050,44	7,50	24,1	20,9	15,2	24,8

Alle getoonde dB-waarden zijn A-gewogen

Rapport: Resultatentabel
 Model: jaar 2035 (v3) aangepast stedenbouwkundig plan variant 1
 LAeq totaalresultaten voor toetspunten
 Groep: Lawickse Allee (50 km/uur)
 Groepsreductie: Ja

Naam Toetspunt	Omschrijving	X	Y	Hoogte	Dag	Avond	Nacht	Lden
23_D	gebouw 02 - NO-gevel	173669,07	442050,44	10,50	26,0	22,8	17,1	26,7
23_E	gebouw 02 - NO-gevel	173669,07	442050,44	13,50	29,5	26,3	20,5	30,2
24_A	gebouw 02 - NW-gevel	173663,38	442045,15	1,50	20,7	17,6	11,8	21,5
24_B	gebouw 02 - NW-gevel	173663,38	442045,15	4,50	22,2	19,0	13,3	23,0
24_C	gebouw 02 - NW-gevel	173663,38	442045,15	7,50	23,6	20,4	14,7	24,3
24_D	gebouw 02 - NW-gevel	173663,38	442045,15	10,50	25,4	22,2	16,5	26,2
24_E	gebouw 02 - NW-gevel	173663,38	442045,15	13,50	29,6	26,4	20,7	30,3
25_A	gebouw 02 - NW-gevel	173657,06	442039,26	1,50	20,9	17,7	12,0	21,6
25_B	gebouw 02 - NW-gevel	173657,06	442039,26	4,50	22,4	19,2	13,5	23,1
25_C	gebouw 02 - NW-gevel	173657,06	442039,26	7,50	23,5	20,3	14,6	24,2
25_D	gebouw 02 - NW-gevel	173657,06	442039,26	10,50	25,4	22,2	16,5	26,1
25_E	gebouw 02 - NW-gevel	173657,06	442039,26	13,50	29,4	26,3	20,5	30,1
26_A	gebouw 04 - ZW-gevel	173600,27	442082,17	1,50	35,2	32,1	26,3	36,0
26_B	gebouw 04 - ZW-gevel	173600,27	442082,17	4,50	35,9	32,8	27,0	36,6
26_C	gebouw 04 - ZW-gevel	173600,27	442082,17	7,50	35,5	32,3	26,5	36,2
26_D	gebouw 04 - ZW-gevel	173600,27	442082,17	10,50	36,0	32,9	27,1	36,8
26_E	gebouw 04 - ZW-gevel	173600,27	442082,17	13,50	36,3	33,1	27,3	37,0
26_F	gebouw 04 - ZW-gevel	173600,27	442082,17	16,50	37,2	34,1	28,3	38,0
27_A	gebouw 04 - ZW-gevel	173609,01	442072,77	1,50	35,4	32,3	26,4	36,1
27_B	gebouw 04 - ZW-gevel	173609,01	442072,77	4,50	36,0	32,9	27,1	36,8
27_C	gebouw 04 - ZW-gevel	173609,01	442072,77	7,50	35,3	32,1	26,3	36,0
27_D	gebouw 04 - ZW-gevel	173609,01	442072,77	10,50	35,8	32,6	26,8	36,5
27_E	gebouw 04 - ZW-gevel	173609,01	442072,77	13,50	35,5	32,4	26,6	36,3
27_F	gebouw 04 - ZW-gevel	173609,01	442072,77	16,50	36,7	33,5	27,7	37,4
28_A	gebouw 04 - ZW-gevel	173616,23	442062,93	1,50	33,9	30,8	24,9	34,6
28_B	gebouw 04 - ZW-gevel	173616,23	442062,93	4,50	34,6	31,5	25,7	35,4
28_C	gebouw 04 - ZW-gevel	173616,23	442062,93	7,50	33,4	30,3	24,5	34,2
28_D	gebouw 04 - ZW-gevel	173616,23	442062,93	10,50	33,9	30,8	25,0	34,7
29_A	gebouw 04 - ZW-gevel	173622,90	442055,63	1,50	33,2	30,0	24,2	33,9
29_B	gebouw 04 - ZW-gevel	173622,90	442055,63	4,50	33,9	30,8	25,0	34,6
29_C	gebouw 04 - ZW-gevel	173622,90	442055,63	7,50	32,2	29,1	23,3	32,9
29_D	gebouw 04 - ZW-gevel	173622,90	442055,63	10,50	32,4	29,2	23,5	33,1
30_A	gebouw 04 - ZW-gevel	173630,06	442047,91	1,50	32,7	29,6	23,8	33,4
30_B	gebouw 04 - ZW-gevel	173630,06	442047,91	4,50	33,6	30,4	24,6	34,3
30_C	gebouw 04 - ZW-gevel	173630,06	442047,91	7,50	32,2	29,1	23,3	32,9
30_D	gebouw 04 - ZW-gevel	173630,06	442047,91	10,50	32,0	28,9	23,1	32,7
31_A	gebouw 04 - ZO-gevel	173637,38	442046,81	1,50	20,5	17,4	11,6	21,3
31_B	gebouw 04 - ZO-gevel	173637,38	442046,81	4,50	21,6	18,4	12,7	22,3
31_C	gebouw 04 - ZO-gevel	173637,38	442046,81	7,50	22,0	18,9	13,1	22,8
31_D	gebouw 04 - ZO-gevel	173637,38	442046,81	10,50	22,7	19,5	13,8	23,4
32_A	gebouw 04 - ZO-gevel	173642,59	442051,66	1,50	16,1	12,9	7,2	16,8
32_B	gebouw 04 - ZO-gevel	173642,59	442051,66	4,50	17,5	14,3	8,5	18,2
32_C	gebouw 04 - ZO-gevel	173642,59	442051,66	7,50	19,2	16,0	10,2	19,9
32_D	gebouw 04 - ZO-gevel	173642,59	442051,66	10,50	20,9	17,7	11,9	21,6
33_A	gebouw 04 - ZO-gevel	173647,30	442056,03	1,50	18,1	15,0	9,2	18,8
33_B	gebouw 04 - ZO-gevel	173647,30	442056,03	4,50	19,9	16,7	11,0	20,6
33_C	gebouw 04 - ZO-gevel	173647,30	442056,03	7,50	22,3	19,2	13,4	23,0
33_D	gebouw 04 - ZO-gevel	173647,30	442056,03	10,50	25,8	22,7	16,8	26,5
34_A	gebouw 04 - NO-gevel	173646,21	442064,48	1,50	23,2	20,1	14,2	23,9
34_B	gebouw 04 - NO-gevel	173646,21	442064,48	4,50	24,3	21,2	15,4	25,0
34_C	gebouw 04 - NO-gevel	173646,21	442064,48	7,50	26,5	23,4	17,5	27,2
34_D	gebouw 04 - NO-gevel	173646,21	442064,48	10,50	27,9	24,8	18,9	28,6
35_A	gebouw 04 - NW-gevel	173638,70	442066,21	1,50	26,3	23,2	17,4	27,0
35_B	gebouw 04 - NW-gevel	173638,70	442066,21	4,50	27,0	23,9	18,1	27,8

Alle getoonde dB-waarden zijn A-gewogen

Rapport: Resultatentabel
 Model: jaar 2035 (v3) aangepast stedenbouwkundig plan variant 1
 LAeq totaalresultaten voor toetspunten
 Groep: Lawickse Allee (50 km/uur)
 Groepsreductie: Ja

Naam Toetspunt	Omschrijving	X	Y	Hoogte	Dag	Avond	Nacht	Lden
35_C	gebouw 04 - NW-gevel	173638,70	442066,21	7,50	27,8	24,7	18,9	28,6
35_D	gebouw 04 - NW-gevel	173638,70	442066,21	10,50	29,1	25,9	20,2	29,8
36_A	gebouw 04 - NW-gevel	173635,70	442063,41	1,50	21,1	17,9	12,2	21,8
36_B	gebouw 04 - NW-gevel	173635,70	442063,41	4,50	22,2	19,0	13,2	22,9
36_C	gebouw 04 - NW-gevel	173635,70	442063,41	7,50	23,5	20,3	14,6	24,2
36_D	gebouw 04 - NW-gevel	173635,70	442063,41	10,50	25,9	22,7	17,0	26,6
37_A	gebouw 04 - NO-gevel	173631,25	442068,32	1,50	20,6	17,5	11,7	21,4
37_B	gebouw 04 - NO-gevel	173631,25	442068,32	4,50	21,9	18,7	13,0	22,6
37_C	gebouw 04 - NO-gevel	173631,25	442068,32	7,50	23,4	20,2	14,5	24,1
37_D	gebouw 04 - NO-gevel	173631,25	442068,32	10,50	25,4	22,2	16,5	26,1
38_A	gebouw 04 - NO-gevel	173625,81	442074,10	1,50	24,8	21,6	15,8	25,5
38_B	gebouw 04 - NO-gevel	173625,81	442074,10	4,50	25,6	22,5	16,7	26,3
38_C	gebouw 04 - NO-gevel	173625,81	442074,10	7,50	26,5	23,3	17,5	27,2
38_D	gebouw 04 - NO-gevel	173625,81	442074,10	10,50	27,7	24,6	18,8	28,4
39_E	gebouw 04 - ZO-gevel	173617,92	442071,97	13,50	25,3	22,2	16,3	26,0
39_F	gebouw 04 - ZO-gevel	173617,92	442071,97	16,50	28,9	25,8	19,9	29,6
40_A	gebouw 04 - NO-gevel	173620,54	442079,75	1,50	20,2	17,1	11,3	20,9
40_B	gebouw 04 - NO-gevel	173620,54	442079,75	4,50	21,2	18,1	12,3	21,9
40_C	gebouw 04 - NO-gevel	173620,54	442079,75	7,50	23,2	20,1	14,3	23,9
40_D	gebouw 04 - NO-gevel	173620,54	442079,75	10,50	25,2	22,0	16,2	25,9
40_E	gebouw 04 - NO-gevel	173620,54	442079,75	13,50	27,8	24,7	18,9	28,5
40_F	gebouw 04 - NO-gevel	173620,54	442079,75	16,50	33,8	30,8	24,9	34,6
41_B	gebouw 04 - NO-gevel	173618,58	442094,28	4,50	27,7	24,6	18,7	28,4
41_C	gebouw 04 - NO-gevel	173618,58	442094,28	7,50	28,6	25,5	19,6	29,3
41_D	gebouw 04 - NO-gevel	173618,58	442094,28	10,50	29,8	26,7	20,8	30,5
41_E	gebouw 04 - NO-gevel	173618,58	442094,28	13,50	31,5	28,4	22,5	32,2
41_F	gebouw 04 - NO-gevel	173618,58	442094,28	16,50	35,6	32,5	26,6	36,3
42_B	gebouw 04 - NW-gevel	173610,52	442097,90	4,50	33,1	30,0	24,1	33,8
42_C	gebouw 04 - NW-gevel	173610,52	442097,90	7,50	33,3	30,2	24,4	34,0
42_D	gebouw 04 - NW-gevel	173610,52	442097,90	10,50	33,9	30,8	24,9	34,6
42_E	gebouw 04 - NW-gevel	173610,52	442097,90	13,50	34,6	31,5	25,6	35,3
42_F	gebouw 04 - NW-gevel	173610,52	442097,90	16,50	36,0	32,9	27,1	36,8
43_A	gebouw 04 - NW-gevel	173607,71	442092,45	1,50	31,9	28,8	23,0	32,7
43_B	gebouw 04 - NW-gevel	173607,71	442092,45	4,50	32,6	29,4	23,6	33,3
43_C	gebouw 04 - NW-gevel	173607,71	442092,45	7,50	32,2	29,1	23,3	32,9
43_D	gebouw 04 - NW-gevel	173607,71	442092,45	10,50	32,8	29,7	23,9	33,6
43_E	gebouw 04 - NW-gevel	173607,71	442092,45	13,50	33,6	30,5	24,7	34,3
43_F	gebouw 04 - NW-gevel	173607,71	442092,45	16,50	35,5	32,4	26,6	36,2
44_A	gebouw 04 - NW-gevel	173603,18	442090,99	1,50	36,3	33,2	27,3	37,0
44_B	gebouw 04 - NW-gevel	173603,18	442090,99	4,50	36,8	33,7	27,8	37,5
44_C	gebouw 04 - NW-gevel	173603,18	442090,99	7,50	36,7	33,6	27,8	37,5
44_D	gebouw 04 - NW-gevel	173603,18	442090,99	10,50	37,3	34,2	28,3	38,0
44_E	gebouw 04 - NW-gevel	173603,18	442090,99	13,50	37,9	34,8	28,9	38,6
44_F	gebouw 04 - NW-gevel	173603,18	442090,99	16,50	38,7	35,5	29,7	39,4
45_A	gebouw 04 - NW-gevel	173599,42	442087,51	1,50	38,0	34,9	29,0	38,7
45_B	gebouw 04 - NW-gevel	173599,42	442087,51	4,50	38,5	35,4	29,5	39,2
45_C	gebouw 04 - NW-gevel	173599,42	442087,51	7,50	38,5	35,3	29,5	39,2
45_D	gebouw 04 - NW-gevel	173599,42	442087,51	10,50	39,0	35,9	30,1	39,8
45_E	gebouw 04 - NW-gevel	173599,42	442087,51	13,50	39,7	36,5	30,7	40,4
45_F	gebouw 04 - NW-gevel	173599,42	442087,51	16,50	40,4	37,3	31,5	41,1
46_A	gebouw 05 - ZW-gevel	173578,15	442115,71	1,50	38,7	35,6	29,8	39,5
46_B	gebouw 05 - ZW-gevel	173578,15	442115,71	4,50	38,9	35,7	30,0	39,6
46_C	gebouw 05 - ZW-gevel	173578,15	442115,71	7,50	39,3	36,1	30,3	40,0
46_D	gebouw 05 - ZW-gevel	173578,15	442115,71	10,50	39,9	36,7	31,0	40,6

Alle getoonde dB-waarden zijn A-gewogen

Rapport: Resultatentabel
 Model: jaar 2035 (v3) aangepast stedenbouwkundig plan variant 1
 LAeq totaalresultaten voor toetspunten
 Groep: Lawickse Allee (50 km/uur)
 Groepsreductie: Ja

Naam Toetspunt	Omschrijving	X	Y	Hoogte	Dag	Avond	Nacht	Lden
46_E	gebouw 05 - ZW-gevel	173578,15	442115,71	13,50	40,5	37,3	31,6	41,2
46_F	gebouw 05 - ZW-gevel	173578,15	442115,71	16,50	40,9	37,7	31,9	41,6
47_A	gebouw 05 - ZW-gevel	173585,42	442107,89	1,50	37,7	34,6	28,8	38,4
47_B	gebouw 05 - ZW-gevel	173585,42	442107,89	4,50	38,0	34,8	29,0	38,7
47_C	gebouw 05 - ZW-gevel	173585,42	442107,89	7,50	38,3	35,1	29,3	39,0
47_D	gebouw 05 - ZW-gevel	173585,42	442107,89	10,50	38,8	35,7	29,9	39,6
47_E	gebouw 05 - ZW-gevel	173585,42	442107,89	13,50	39,5	36,3	30,5	40,2
47_F	gebouw 05 - ZW-gevel	173585,42	442107,89	16,50	40,0	36,9	31,1	40,7
48_A	gebouw 05 - ZO-gevel	173588,71	442107,60	1,50	32,2	29,2	23,3	33,0
48_B	gebouw 05 - ZO-gevel	173588,71	442107,60	4,50	32,6	29,5	23,7	33,4
48_C	gebouw 05 - ZO-gevel	173588,71	442107,60	7,50	32,8	29,7	23,8	33,5
48_D	gebouw 05 - ZO-gevel	173588,71	442107,60	10,50	32,9	29,8	24,0	33,7
48_E	gebouw 05 - ZO-gevel	173588,71	442107,60	13,50	33,5	30,4	24,5	34,2
48_F	gebouw 05 - ZO-gevel	173588,71	442107,60	16,50	34,1	31,0	25,2	34,9
49_A	gebouw 05 - ZO-gevel	173591,97	442110,64	1,50	30,3	27,2	21,3	31,0
49_B	gebouw 05 - ZO-gevel	173591,97	442110,64	4,50	30,8	27,7	21,8	31,5
49_C	gebouw 05 - ZO-gevel	173591,97	442110,64	7,50	31,0	27,9	22,0	31,7
49_D	gebouw 05 - ZO-gevel	173591,97	442110,64	10,50	30,0	26,9	21,1	30,7
49_E	gebouw 05 - ZO-gevel	173591,97	442110,64	13,50	30,8	27,7	21,8	31,5
49_F	gebouw 05 - ZO-gevel	173591,97	442110,64	16,50	31,7	28,6	22,7	32,4
50_A	gebouw 05 - ZO-gevel	173597,60	442115,91	1,50	26,9	23,8	17,9	27,6
50_B	gebouw 05 - ZO-gevel	173597,60	442115,91	4,50	27,5	24,4	18,5	28,2
50_C	gebouw 05 - ZO-gevel	173597,60	442115,91	7,50	27,9	24,8	18,9	28,6
50_D	gebouw 05 - ZO-gevel	173597,60	442115,91	10,50	27,0	23,9	18,1	27,8
50_E	gebouw 05 - ZO-gevel	173597,60	442115,91	13,50	28,1	25,0	19,1	28,8
50_F	gebouw 05 - ZO-gevel	173597,60	442115,91	16,50	29,1	26,0	20,2	29,9
51_A	gebouw 05 - ZO-gevel	173601,84	442119,87	1,50	28,2	25,1	19,2	28,9
51_B	gebouw 05 - ZO-gevel	173601,84	442119,87	4,50	28,8	25,8	19,8	29,5
51_C	gebouw 05 - ZO-gevel	173601,84	442119,87	7,50	29,3	26,2	20,3	30,0
51_D	gebouw 05 - ZO-gevel	173601,84	442119,87	10,50	27,4	24,3	18,4	28,1
51_E	gebouw 05 - ZO-gevel	173601,84	442119,87	13,50	28,4	25,3	19,5	29,2
51_F	gebouw 05 - ZO-gevel	173601,84	442119,87	16,50	30,1	27,0	21,1	30,8
52_B	gebouw 05 - ZO-gevel	173609,32	442126,87	4,50	30,3	27,2	21,3	31,0
52_C	gebouw 05 - ZO-gevel	173609,32	442126,87	7,50	31,7	28,6	22,7	32,4
52_D	gebouw 05 - ZO-gevel	173609,32	442126,87	10,50	31,1	28,0	22,2	31,9
53_B	gebouw 05 - NO-gevel	173612,80	442133,33	4,50	34,7	31,6	25,7	35,4
53_C	gebouw 05 - NO-gevel	173612,80	442133,33	7,50	35,9	32,8	26,9	36,6
53_D	gebouw 05 - NO-gevel	173612,80	442133,33	10,50	36,0	32,9	27,0	36,7
54_B	gebouw 05 - NO-gevel	173605,36	442141,26	4,50	34,0	30,9	25,1	34,8
54_C	gebouw 05 - NO-gevel	173605,36	442141,26	7,50	35,2	32,1	26,2	35,9
54_D	gebouw 05 - NO-gevel	173605,36	442141,26	10,50	34,7	31,6	25,8	35,4
55_E	gebouw 05 - NO-gevel	173600,95	442124,53	13,50	32,7	29,6	23,8	33,5
55_F	gebouw 05 - NO-gevel	173600,95	442124,53	16,50	35,2	32,1	26,2	35,9
56_E	gebouw 05 - NO-gevel	173595,22	442130,64	13,50	30,8	27,7	21,9	31,6
56_F	gebouw 05 - NO-gevel	173595,22	442130,64	16,50	34,5	31,4	25,6	35,2
57_B	gebouw 05 - NW-gevel	173594,73	442134,59	4,50	24,4	21,2	15,5	25,1
57_C	gebouw 05 - NW-gevel	173594,73	442134,59	7,50	25,3	22,1	16,4	26,0
57_D	gebouw 05 - NW-gevel	173594,73	442134,59	10,50	26,7	23,5	17,8	27,4
58_A	gebouw 05 - NW-gevel	173578,54	442119,46	1,50	40,7	37,6	31,7	41,4
58_B	gebouw 05 - NW-gevel	173578,54	442119,46	4,50	41,3	38,2	32,4	42,0
58_C	gebouw 05 - NW-gevel	173578,54	442119,46	7,50	41,9	38,8	33,0	42,6
58_D	gebouw 05 - NW-gevel	173578,54	442119,46	10,50	42,6	39,5	33,7	43,4
58_E	gebouw 05 - NW-gevel	173578,54	442119,46	13,50	43,2	40,0	34,3	43,9
58_F	gebouw 05 - NW-gevel	173578,54	442119,46	16,50	43,5	40,3	34,6	44,2

Alle getoonde dB-waarden zijn A-gewogen

Rapport: Resultatentabel
 Model: jaar 2035 (v3) aangepast stedenbouwkundig plan variant 1
 LAeq totaalresultaten voor toetspunten
 Groep: Lawickse Allee (50 km/uur)
 Groepsreductie: Ja

Naam Toetspunt	Omschrijving	X	Y	Hoogte	Dag	Avond	Nacht	Lden
59_A	gebouw 06 - ZW-gevel	173560,73	442152,19	1,50	41,9	38,8	33,0	42,6
59_B	gebouw 06 - ZW-gevel	173560,73	442152,19	4,50	43,0	39,8	34,0	43,7
59_C	gebouw 06 - ZW-gevel	173560,73	442152,19	7,50	43,8	40,6	34,9	44,5
59_D	gebouw 06 - ZW-gevel	173560,73	442152,19	10,50	44,5	41,3	35,5	45,2
59_E	gebouw 06 - ZW-gevel	173560,73	442152,19	13,50	44,8	41,6	35,8	45,5
59_F	gebouw 06 - ZW-gevel	173560,73	442152,19	16,50	44,8	41,6	35,9	45,5
61_A	gebouw 06 - ZW-gevel	173568,02	442144,29	1,50	41,2	38,0	32,2	41,9
61_B	gebouw 06 - ZW-gevel	173568,02	442144,29	4,50	42,0	38,9	33,1	42,8
61_C	gebouw 06 - ZW-gevel	173568,02	442144,29	7,50	42,8	39,6	33,8	43,5
61_D	gebouw 06 - ZW-gevel	173568,02	442144,29	10,50	43,5	40,3	34,6	44,2
61_E	gebouw 06 - ZW-gevel	173568,02	442144,29	13,50	43,9	40,7	34,9	44,6
61_F	gebouw 06 - ZW-gevel	173568,02	442144,29	16,50	43,9	40,8	35,0	44,7
63_A	gebouw 06 - ZW-gevel	173575,09	442136,63	1,50	40,9	37,8	32,0	41,6
63_B	gebouw 06 - ZW-gevel	173575,09	442136,63	4,50	41,5	38,4	32,6	42,3
63_C	gebouw 06 - ZW-gevel	173575,09	442136,63	7,50	42,2	39,0	33,3	42,9
63_D	gebouw 06 - ZW-gevel	173575,09	442136,63	10,50	42,9	39,8	34,0	43,6
63_E	gebouw 06 - ZW-gevel	173575,09	442136,63	13,50	43,4	40,3	34,5	44,1
63_F	gebouw 06 - ZW-gevel	173575,09	442136,63	16,50	43,7	40,5	34,7	44,4
64_A	gebouw 06 - ZW-gevel	173578,53	442136,14	1,50	--	--	--	--
64_B	gebouw 06 - ZW-gevel	173578,53	442136,14	4,50	--	--	--	--
64_C	gebouw 06 - ZW-gevel	173578,53	442136,14	7,50	--	--	--	--
64_D	gebouw 06 - ZW-gevel	173578,53	442136,14	10,50	--	--	--	--
64_E	gebouw 06 - ZW-gevel	173578,53	442136,14	13,50	--	--	--	--
64_F	gebouw 06 - ZW-gevel	173578,53	442136,14	16,50	--	--	--	--
65_A	gebouw 06 - ZO-gevel	173581,93	442134,59	1,50	31,2	28,1	22,3	32,0
65_B	gebouw 06 - ZO-gevel	173581,93	442134,59	4,50	31,8	28,7	22,9	32,5
65_C	gebouw 06 - ZO-gevel	173581,93	442134,59	7,50	32,5	29,3	23,5	33,2
65_D	gebouw 06 - ZO-gevel	173581,93	442134,59	10,50	33,3	30,2	24,4	34,0
65_E	gebouw 06 - ZO-gevel	173581,93	442134,59	13,50	34,8	31,6	25,8	35,5
65_F	gebouw 06 - ZO-gevel	173581,93	442134,59	16,50	36,6	33,5	27,6	37,3
67_A	gebouw 06 - ZO-gevel	173591,84	442143,87	1,50	29,9	26,8	21,0	30,7
67_B	gebouw 06 - ZO-gevel	173591,84	442143,87	4,50	31,0	28,0	22,1	31,8
67_C	gebouw 06 - ZO-gevel	173591,84	442143,87	7,50	32,1	29,0	23,2	32,9
67_D	gebouw 06 - ZO-gevel	173591,84	442143,87	10,50	31,2	28,0	22,2	31,9
67_E	gebouw 06 - ZO-gevel	173591,84	442143,87	13,50	29,3	26,2	20,4	30,1
67_F	gebouw 06 - ZO-gevel	173591,84	442143,87	16,50	33,3	30,2	24,3	34,0
69_A	gebouw 06 - NO-gevel	173593,19	442153,58	1,50	31,4	28,3	22,4	32,1
69_B	gebouw 06 - NO-gevel	173593,19	442153,58	4,50	32,9	29,7	23,9	33,6
69_C	gebouw 06 - NO-gevel	173593,19	442153,58	7,50	34,1	30,9	25,1	34,8
69_D	gebouw 06 - NO-gevel	173593,19	442153,58	10,50	33,6	30,5	24,7	34,4
69_E	gebouw 06 - NO-gevel	173593,19	442153,58	13,50	35,1	32,0	26,2	35,8
69_F	gebouw 06 - NO-gevel	173593,19	442153,58	16,50	37,1	34,0	28,1	37,8
70_A	gebouw 06 - NO-gevel	173576,59	442171,42	1,50	25,6	22,4	16,7	26,3
70_B	gebouw 06 - NO-gevel	173576,59	442171,42	4,50	27,6	24,5	18,7	28,3
70_C	gebouw 06 - NO-gevel	173576,59	442171,42	7,50	28,8	25,7	19,9	29,6
70_D	gebouw 06 - NO-gevel	173576,59	442171,42	10,50	30,0	26,8	21,1	30,7
70_E	gebouw 06 - NO-gevel	173576,59	442171,42	13,50	31,9	28,7	23,0	32,6
70_F	gebouw 06 - NO-gevel	173576,59	442171,42	16,50	34,5	31,3	25,5	35,2
71_A	gebouw 06 - NO-gevel	173572,65	442171,72	1,50	33,5	30,3	24,6	34,2
71_B	gebouw 06 - NO-gevel	173572,65	442171,72	4,50	33,9	30,7	25,0	34,6
71_C	gebouw 06 - NO-gevel	173572,65	442171,72	7,50	34,4	31,2	25,5	35,2
71_D	gebouw 06 - NO-gevel	173572,65	442171,72	10,50	35,1	31,9	26,2	35,8
71_E	gebouw 06 - NO-gevel	173572,65	442171,72	13,50	35,8	32,6	26,9	36,5
71_F	gebouw 06 - NO-gevel	173572,65	442171,72	16,50	36,7	33,5	27,8	37,5

Alle getoonde dB-waarden zijn A-gewogen

Rapport: Resultatentabel
 Model: jaar 2035 (v3) aangepast stedenbouwkundig plan variant 1
 LAeq totaalresultaten voor toetspunten
 Groep: Lawickse Allee (50 km/uur)
 Groepsreductie: Ja

Naam Toetspunt	Omschrijving	X	Y	Hoogte	Dag	Avond	Nacht	Lden
72_A	gebouw 06 - NW-gevel	173565,50	442165,08	1,50	42,7	39,6	33,8	43,4
72_B	gebouw 06 - NW-gevel	173565,50	442165,08	4,50	44,0	40,8	35,1	44,7
72_C	gebouw 06 - NW-gevel	173565,50	442165,08	7,50	45,0	41,8	36,1	45,7
72_D	gebouw 06 - NW-gevel	173565,50	442165,08	10,50	45,5	42,3	36,6	46,2
72_E	gebouw 06 - NW-gevel	173565,50	442165,08	13,50	45,7	42,5	36,8	46,4
72_F	gebouw 06 - NW-gevel	173565,50	442165,08	16,50	45,7	42,6	36,8	46,5
73_A	gebouw 06 - NW-gevel	173558,67	442158,74	1,50	44,9	41,7	35,9	45,6
73_B	gebouw 06 - NW-gevel	173558,67	442158,74	4,50	46,3	43,1	37,4	47,0
73_C	gebouw 06 - NW-gevel	173558,67	442158,74	7,50	47,3	44,1	38,3	48,0
73_D	gebouw 06 - NW-gevel	173558,67	442158,74	10,50	47,7	44,5	38,8	48,4
73_E	gebouw 06 - NW-gevel	173558,67	442158,74	13,50	47,8	44,7	38,9	48,6
73_F	gebouw 06 - NW-gevel	173558,67	442158,74	16,50	47,8	44,7	38,9	48,6
75_A	gebouw 07 - ZW-gevel	173605,28	442172,07	1,50	23,1	20,0	14,2	23,9
75_B	gebouw 07 - ZW-gevel	173605,28	442172,07	4,50	24,5	21,3	15,6	25,2
75_C	gebouw 07 - ZW-gevel	173605,28	442172,07	7,50	25,7	22,5	16,8	26,5
75_D	gebouw 07 - ZW-gevel	173605,28	442172,07	10,50	27,0	23,8	18,1	27,7
76_A	gebouw 07 - ZW-gevel	173611,26	442165,63	1,50	22,5	19,3	13,6	23,2
76_B	gebouw 07 - ZW-gevel	173611,26	442165,63	4,50	23,7	20,5	14,8	24,5
76_C	gebouw 07 - ZW-gevel	173611,26	442165,63	7,50	24,9	21,7	16,0	25,6
76_D	gebouw 07 - ZW-gevel	173611,26	442165,63	10,50	26,0	22,8	17,1	26,8
77_A	gebouw 07 - ZW-gevel	173616,71	442159,76	1,50	22,3	19,2	13,4	23,1
77_B	gebouw 07 - ZW-gevel	173616,71	442159,76	4,50	23,5	20,3	14,6	24,3
77_C	gebouw 07 - ZW-gevel	173616,71	442159,76	7,50	24,6	21,4	15,7	25,4
77_D	gebouw 07 - ZW-gevel	173616,71	442159,76	10,50	25,7	22,5	16,8	26,5
78_A	gebouw 07 - ZO-gevel	173626,17	442160,75	1,50	30,5	27,4	21,5	31,2
78_B	gebouw 07 - ZO-gevel	173626,17	442160,75	4,50	32,2	29,1	23,2	32,9
78_C	gebouw 07 - ZO-gevel	173626,17	442160,75	7,50	33,9	30,8	24,9	34,6
78_D	gebouw 07 - ZO-gevel	173626,17	442160,75	10,50	32,9	29,8	23,9	33,6
79_A	gebouw 07 - NO-gevel	173628,29	442169,89	1,50	38,5	35,4	29,5	39,2
79_B	gebouw 07 - NO-gevel	173628,29	442169,89	4,50	39,8	36,7	30,8	40,5
79_C	gebouw 07 - NO-gevel	173628,29	442169,89	7,50	40,9	37,9	31,9	41,6
79_D	gebouw 07 - NO-gevel	173628,29	442169,89	10,50	41,3	38,3	32,3	42,1
80_A	gebouw 07 - NO-gevel	173621,87	442176,82	1,50	37,6	34,5	28,6	38,3
80_B	gebouw 07 - NO-gevel	173621,87	442176,82	4,50	38,6	35,6	29,6	39,3
80_C	gebouw 07 - NO-gevel	173621,87	442176,82	7,50	39,7	36,7	30,7	40,4
80_D	gebouw 07 - NO-gevel	173621,87	442176,82	10,50	40,2	37,1	31,2	40,9
81_A	gebouw 07 - NO-gevel	173616,43	442182,70	1,50	34,9	31,9	25,9	35,6
81_B	gebouw 07 - NO-gevel	173616,43	442182,70	4,50	36,2	33,1	27,2	36,9
81_C	gebouw 07 - NO-gevel	173616,43	442182,70	7,50	37,2	34,1	28,2	37,9
81_D	gebouw 07 - NO-gevel	173616,43	442182,70	10,50	37,7	34,7	28,7	38,4
82_A	gebouw 07 - NW-gevel	173606,70	442181,73	1,50	41,9	38,7	32,9	42,6
82_B	gebouw 07 - NW-gevel	173606,70	442181,73	4,50	43,8	40,6	34,8	44,5
82_C	gebouw 07 - NW-gevel	173606,70	442181,73	7,50	44,3	41,1	35,4	45,0
82_D	gebouw 07 - NW-gevel	173606,70	442181,73	10,50	44,3	41,1	35,4	45,0
83_A	gebouw 08 - ZW-gevel	173650,62	442180,16	1,50	36,4	33,3	27,5	37,1
83_B	gebouw 08 - ZW-gevel	173650,62	442180,16	4,50	37,8	34,7	28,8	38,5
83_C	gebouw 08 - ZW-gevel	173650,62	442180,16	7,50	38,8	35,7	29,8	39,5
83_D	gebouw 08 - ZW-gevel	173650,62	442180,16	10,50	39,5	36,4	30,6	40,3
83_E	gebouw 08 - ZW-gevel	173650,62	442180,16	13,50	39,7	36,6	30,8	40,4
84a_A	gebouw 08 - ZW-gevel	173653,24	442172,40	1,50	33,1	30,0	24,2	33,8
84a_B	gebouw 08 - ZW-gevel	173653,24	442172,40	4,50	34,5	31,3	25,5	35,2
84a_C	gebouw 08 - ZW-gevel	173653,24	442172,40	7,50	35,5	32,4	26,6	36,2
84a_D	gebouw 08 - ZW-gevel	173653,24	442172,40	10,50	36,3	33,1	27,3	37,0
84a_E	gebouw 08 - ZW-gevel	173653,24	442172,40	13,50	36,3	33,2	27,4	37,1

Alle getoonde dB-waarden zijn A-gewogen

Rapport: Resultatentabel
 Model: jaar 2035 (v3) aangepast stedenbouwkundig plan variant 1
 LAeq totaalresultaten voor toetspunten
 Groep: Lawickse Allee (50 km/uur)
 Groepsreductie: Ja

Naam Toetspunt	Omschrijving	X	Y	Hoogte	Dag	Avond	Nacht	Lden
84b_A	gebouw 08 - ZW-gevel	173658,20	442167,01	1,50	32,6	29,5	23,7	33,3
84b_B	gebouw 08 - ZW-gevel	173658,20	442167,01	4,50	33,9	30,7	24,9	34,6
84b_C	gebouw 08 - ZW-gevel	173658,20	442167,01	7,50	34,8	31,7	25,8	35,5
84b_D	gebouw 08 - ZW-gevel	173658,20	442167,01	10,50	35,7	32,5	26,7	36,4
84b_E	gebouw 08 - ZW-gevel	173658,20	442167,01	13,50	35,9	32,8	27,0	36,6
85_A	gebouw 08 - ZO-gevel	173668,90	442171,26	1,50	36,4	33,4	27,4	37,2
85_B	gebouw 08 - ZO-gevel	173668,90	442171,26	4,50	37,8	34,7	28,8	38,5
85_C	gebouw 08 - ZO-gevel	173668,90	442171,26	7,50	36,3	33,3	27,3	37,1
85_D	gebouw 08 - ZO-gevel	173668,90	442171,26	10,50	37,3	34,3	28,3	38,1
85_E	gebouw 08 - ZO-gevel	173668,90	442171,26	13,50	36,5	33,5	27,6	37,3
85a_A	gebouw 08 - ZO-gevel	173663,55	442166,34	1,50	37,0	34,0	28,0	37,8
85a_B	gebouw 08 - ZO-gevel	173663,55	442166,34	4,50	38,4	35,3	29,4	39,1
85a_C	gebouw 08 - ZO-gevel	173663,55	442166,34	7,50	35,8	32,7	26,8	36,5
85a_D	gebouw 08 - ZO-gevel	173663,55	442166,34	10,50	37,1	34,0	28,1	37,8
85a_E	gebouw 08 - ZO-gevel	173663,55	442166,34	13,50	36,2	33,2	27,2	36,9
86_A	gebouw 08 - ZO-gevel	173669,41	442176,69	1,50	42,9	39,8	33,9	43,6
86_B	gebouw 08 - ZO-gevel	173669,41	442176,69	4,50	44,5	41,4	35,5	45,2
86_C	gebouw 08 - ZO-gevel	173669,41	442176,69	7,50	45,3	42,2	36,3	46,0
86_D	gebouw 08 - ZO-gevel	173669,41	442176,69	10,50	45,6	42,5	36,6	46,3
86_E	gebouw 08 - ZO-gevel	173669,41	442176,69	13,50	45,6	42,6	36,6	46,3
87_A	gebouw 08 - NO-gevel	173666,69	442184,51	1,50	45,9	42,9	36,9	46,7
87_B	gebouw 08 - NO-gevel	173666,69	442184,51	4,50	47,7	44,7	38,7	48,5
87_C	gebouw 08 - NO-gevel	173666,69	442184,51	7,50	48,4	45,4	39,4	49,1
87_D	gebouw 08 - NO-gevel	173666,69	442184,51	10,50	48,6	45,6	39,6	49,3
87_E	gebouw 08 - NO-gevel	173666,69	442184,51	13,50	48,6	45,5	39,6	49,3
88_A	gebouw 08 - NO-gevel	173660,33	442191,39	1,50	47,0	44,0	38,0	47,8
88_B	gebouw 08 - NO-gevel	173660,33	442191,39	4,50	48,9	45,9	39,9	49,7
88_C	gebouw 08 - NO-gevel	173660,33	442191,39	7,50	49,4	46,3	40,4	50,1
88_D	gebouw 08 - NO-gevel	173660,33	442191,39	10,50	49,5	46,4	40,5	50,2
88_E	gebouw 08 - NO-gevel	173660,33	442191,39	13,50	49,4	46,4	40,4	50,2
89_A	gebouw 08 - NW-gevel	173656,48	442191,43	1,50	46,3	43,2	37,3	47,0
89_B	gebouw 08 - NW-gevel	173656,48	442191,43	4,50	48,3	45,3	39,3	49,0
89_C	gebouw 08 - NW-gevel	173656,48	442191,43	7,50	48,7	45,6	39,7	49,4
89_D	gebouw 08 - NW-gevel	173656,48	442191,43	10,50	48,8	45,7	39,8	49,5
89_E	gebouw 08 - NW-gevel	173656,48	442191,43	13,50	48,7	45,7	39,7	49,4
90_A	gebouw 08 - NW-gevel	173649,62	442185,22	1,50	44,2	41,2	35,2	44,9
90_B	gebouw 08 - NW-gevel	173649,62	442185,22	4,50	46,1	43,1	37,1	46,8
90_C	gebouw 08 - NW-gevel	173649,62	442185,22	7,50	46,8	43,7	37,8	47,5
90_D	gebouw 08 - NW-gevel	173649,62	442185,22	10,50	47,0	43,9	38,0	47,7
90_E	gebouw 08 - NW-gevel	173649,62	442185,22	13,50	46,9	43,9	38,0	47,7
91_A	gebouw 09 - ZW-gevel	173544,88	442187,34	1,50	47,6	44,4	38,7	48,4
91_B	gebouw 09 - ZW-gevel	173544,88	442187,34	5,50	49,5	46,3	40,6	50,2
91_C	gebouw 09 - ZW-gevel	173544,88	442187,34	8,50	49,9	46,6	41,0	50,6
91_D	gebouw 09 - ZW-gevel	173544,88	442187,34	11,50	50,0	46,8	41,1	50,7
91_E	gebouw 09 - ZW-gevel	173544,88	442187,34	14,50	50,0	46,8	41,2	50,8
91_F	gebouw 09 - ZW-gevel	173544,88	442187,34	17,50	50,0	46,8	41,1	50,7
92_A	gebouw 09 - ZW-gevel	173551,12	442180,61	1,50	46,5	43,3	37,6	47,2
92_B	gebouw 09 - ZW-gevel	173551,12	442180,61	5,50	48,3	45,1	39,4	49,0
92_C	gebouw 09 - ZW-gevel	173551,12	442180,61	8,50	48,8	45,6	39,9	49,5
92_D	gebouw 09 - ZW-gevel	173551,12	442180,61	11,50	49,1	45,9	40,2	49,8
92_E	gebouw 09 - ZW-gevel	173551,12	442180,61	14,50	49,2	46,0	40,3	49,9
92_F	gebouw 09 - ZW-gevel	173551,12	442180,61	17,50	49,1	45,9	40,2	49,9
93_A	gebouw 09 - ZO-gevel	173555,61	442175,76	1,50	45,7	42,5	36,8	46,4
93_B	gebouw 09 - ZO-gevel	173555,61	442175,76	5,50	47,5	44,3	38,6	48,2

Alle getoonde dB-waarden zijn A-gewogen

Rapport: Resultatentabel
 Model: jaar 2035 (v3) aangepast stedenbouwkundig plan variant 1
 LAeq totaalresultaten voor toetspunten
 Groep: Lawickse Allee (50 km/uur)
 Groepsreductie: Ja

Naam Toetspunt	Omschrijving	X	Y	Hoogte	Dag	Avond	Nacht	Lden
93_C	gebouw 09 - ZO-gevel	173555,61	442175,76	8,50	48,2	45,0	39,2	48,9
93_D	gebouw 09 - ZO-gevel	173555,61	442175,76	11,50	48,4	45,2	39,5	49,2
93_E	gebouw 09 - ZO-gevel	173555,61	442175,76	14,50	48,5	45,3	39,6	49,3
93_F	gebouw 09 - ZO-gevel	173555,61	442175,76	17,50	48,5	45,3	39,6	49,2
94_A	gebouw 09 - ZO-gevel	173563,14	442174,57	1,50	37,2	34,1	28,3	37,9
94_B	gebouw 09 - ZO-gevel	173563,14	442174,57	5,50	38,8	35,7	29,9	39,6
94_C	gebouw 09 - ZO-gevel	173563,14	442174,57	8,50	39,7	36,6	30,8	40,5
94_D	gebouw 09 - ZO-gevel	173563,14	442174,57	11,50	40,4	37,2	31,5	41,1
94_E	gebouw 09 - ZO-gevel	173563,14	442174,57	14,50	40,6	37,4	31,7	41,3
94_F	gebouw 09 - ZO-gevel	173563,14	442174,57	17,50	40,9	37,7	32,0	41,6
95_A	gebouw 09 - ZO-gevel	173570,19	442181,12	1,50	21,6	18,5	12,7	22,4
95_B	gebouw 09 - ZO-gevel	173570,19	442181,12	5,50	23,1	19,9	14,2	23,8
95_C	gebouw 09 - ZO-gevel	173570,19	442181,12	8,50	24,4	21,2	15,4	25,1
95_D	gebouw 09 - ZO-gevel	173570,19	442181,12	11,50	26,4	23,2	17,5	27,1
95_E	gebouw 09 - ZO-gevel	173570,19	442181,12	14,50	29,9	26,8	21,0	30,7
96_A	gebouw 09 - ZO-gevel	173570,19	442181,12	17,50	32,7	29,6	23,8	33,5
96_B	gebouw 09 - ZW-gevel	173576,85	442184,87	1,50	22,8	19,6	13,8	23,5
96_C	gebouw 09 - ZW-gevel	173576,85	442184,87	5,50	23,9	20,7	15,0	24,6
96_D	gebouw 09 - ZW-gevel	173576,85	442184,87	8,50	24,4	21,2	15,5	25,1
96_E	gebouw 09 - ZW-gevel	173576,85	442184,87	11,50	24,8	21,6	16,0	25,6
97_A	gebouw 09 - ZW-gevel	173576,85	442184,87	14,50	25,6	22,4	16,7	26,3
97_B	gebouw 09 - ZO-gevel	173581,61	442186,27	1,50	32,6	29,5	23,6	33,3
97_C	gebouw 09 - ZO-gevel	173581,61	442186,27	5,50	34,6	31,4	25,6	35,3
97_D	gebouw 09 - ZO-gevel	173581,61	442186,27	8,50	35,4	32,2	26,4	36,1
97_E	gebouw 09 - ZO-gevel	173581,61	442186,27	11,50	35,7	32,5	26,7	36,4
98_A	gebouw 09 - ZO-gevel	173586,21	442190,54	1,50	35,9	32,7	26,9	36,6
98_B	gebouw 09 - ZO-gevel	173586,21	442190,54	5,50	37,8	34,7	28,9	38,5
98_C	gebouw 09 - ZO-gevel	173586,21	442190,54	8,50	38,6	35,5	29,7	39,3
98_D	gebouw 09 - ZO-gevel	173586,21	442190,54	11,50	38,8	35,7	29,9	39,6
99_A	gebouw 09 - NO-gevel	173586,91	442198,20	1,50	51,6	48,4	42,6	52,3
99_B	gebouw 09 - NO-gevel	173586,91	442198,20	5,50	53,1	49,9	44,1	53,8
99_C	gebouw 09 - NO-gevel	173586,91	442198,20	8,50	53,1	49,9	44,1	53,8
99_D	gebouw 09 - NO-gevel	173586,91	442198,20	11,50	52,9	49,8	44,0	53,6
99_E	gebouw 09 - NO-gevel	173586,91	442198,20	14,50	52,8	49,6	43,8	53,5

Alle getoonde dB-waarden zijn A-gewogen

Rapport: Resultatentabel
 Model: jaar 2035 (v3) aangepast stedenbouwkundig plan variant 1
 LAeq totaalresultaten voor toetspunten
 Groep: Costerweg / Kortenoord Allee (50 km/uur)
 Groepsreductie: Ja

Naam Toetspunt	Omschrijving	X	Y	Hoogte	Dag	Avond	Nacht	Lden
01_A	gebouw 01 - ZW-gevel	173681,19	441994,48	1,50	46,0	43,0	35,9	46,4
01_B	gebouw 01 - ZW-gevel	173681,19	441994,48	4,50	47,5	44,5	37,4	47,9
01_C	gebouw 01 - ZW-gevel	173681,19	441994,48	7,50	48,3	45,3	38,3	48,7
01_D	gebouw 01 - ZW-gevel	173681,19	441994,48	10,50	48,6	45,6	38,6	49,0
01_E	gebouw 01 - ZW-gevel	173681,19	441994,48	13,50	48,7	45,7	38,7	49,1
01_F	gebouw 01 - ZW-gevel	173681,19	441994,48	16,50	48,6	45,7	38,6	49,0
02_A	gebouw 01 - ZO-gevel	173687,93	441990,48	1,50	42,8	39,9	32,8	43,2
02_B	gebouw 01 - ZO-gevel	173687,93	441990,48	4,50	44,2	41,3	34,2	44,6
02_C	gebouw 01 - ZO-gevel	173687,93	441990,48	7,50	45,3	42,4	35,3	45,7
02_D	gebouw 01 - ZO-gevel	173687,93	441990,48	10,50	45,7	42,7	35,7	46,1
02_E	gebouw 01 - ZO-gevel	173687,93	441990,48	13,50	45,8	42,8	35,7	46,2
02_F	gebouw 01 - ZO-gevel	173687,93	441990,48	16,50	45,8	42,8	35,7	46,2
03_A	gebouw 01 - ZO-gevel	173693,76	441993,16	1,50	40,5	37,6	30,5	40,9
03_B	gebouw 01 - ZO-gevel	173693,76	441993,16	4,50	41,8	38,9	31,8	42,2
03_C	gebouw 01 - ZO-gevel	173693,76	441993,16	7,50	42,9	39,9	32,9	43,3
03_D	gebouw 01 - ZO-gevel	173693,76	441993,16	10,50	43,4	40,5	33,4	43,8
03_E	gebouw 01 - ZO-gevel	173693,76	441993,16	13,50	43,3	40,4	33,3	43,7
03_F	gebouw 01 - ZO-gevel	173693,76	441993,16	16,50	43,5	40,5	33,4	43,9
04_A	gebouw 01 - ZO-gevel	173698,13	441997,23	1,50	40,2	37,2	30,1	40,6
04_B	gebouw 01 - ZO-gevel	173698,13	441997,23	4,50	41,5	38,5	31,4	41,9
04_C	gebouw 01 - ZO-gevel	173698,13	441997,23	7,50	42,5	39,5	32,4	42,9
04_D	gebouw 01 - ZO-gevel	173698,13	441997,23	10,50	43,1	40,1	33,1	43,5
04_E	gebouw 01 - ZO-gevel	173698,13	441997,23	13,50	43,0	40,1	33,0	43,4
04_F	gebouw 01 - ZO-gevel	173698,13	441997,23	16,50	42,9	39,9	32,8	43,3
05_A	gebouw 01 - ZO-gevel	173700,41	442002,07	1,50	34,8	31,8	24,7	35,2
05_B	gebouw 01 - ZO-gevel	173700,41	442002,07	4,50	36,1	33,1	26,0	36,5
05_C	gebouw 01 - ZO-gevel	173700,41	442002,07	7,50	37,1	34,1	27,1	37,5
05_D	gebouw 01 - ZO-gevel	173700,41	442002,07	10,50	38,3	35,3	28,2	38,6
05_E	gebouw 01 - ZO-gevel	173700,41	442002,07	13,50	38,8	35,8	28,8	39,2
05_F	gebouw 01 - ZO-gevel	173700,41	442002,07	16,50	32,9	29,8	22,9	33,3
06_A	gebouw 01 - ZO-gevel	173705,85	442003,04	1,50	40,4	37,4	30,3	40,8
06_B	gebouw 01 - ZO-gevel	173705,85	442003,04	4,50	41,6	38,7	31,6	42,0
06_C	gebouw 01 - ZO-gevel	173705,85	442003,04	7,50	42,6	39,6	32,5	43,0
06_D	gebouw 01 - ZO-gevel	173705,85	442003,04	10,50	43,4	40,4	33,3	43,8
06_E	gebouw 01 - ZO-gevel	173705,85	442003,04	13,50	43,6	40,6	33,5	44,0
07_A	gebouw 01 - ZO-gevel	173711,55	442005,64	1,50	39,0	36,0	28,9	39,4
07_B	gebouw 01 - ZO-gevel	173711,55	442005,64	4,50	40,0	37,0	29,9	40,4
07_C	gebouw 01 - ZO-gevel	173711,55	442005,64	7,50	40,8	37,8	30,7	41,2
07_D	gebouw 01 - ZO-gevel	173711,55	442005,64	10,50	40,6	37,6	30,5	41,0
07_E	gebouw 01 - ZO-gevel	173711,55	442005,64	13,50	40,8	37,8	30,8	41,2
08_A	gebouw 01 - ZO-gevel	173715,69	442009,46	1,50	38,8	35,8	28,7	39,2
08_B	gebouw 01 - ZO-gevel	173715,69	442009,46	4,50	39,6	36,6	29,6	40,0
08_C	gebouw 01 - ZO-gevel	173715,69	442009,46	7,50	40,4	37,4	30,3	40,8
08_D	gebouw 01 - ZO-gevel	173715,69	442009,46	10,50	40,0	37,0	30,0	40,4
08_E	gebouw 01 - ZO-gevel	173715,69	442009,46	13,50	40,4	37,4	30,4	40,8
09_A	gebouw 01 - ZO-gevel	173718,32	442014,65	1,50	34,9	31,9	24,9	35,3
09_B	gebouw 01 - ZO-gevel	173718,32	442014,65	4,50	35,1	32,1	25,1	35,5
09_C	gebouw 01 - ZO-gevel	173718,32	442014,65	7,50	35,5	32,5	25,4	35,9
09_D	gebouw 01 - ZO-gevel	173718,32	442014,65	10,50	29,2	26,2	19,2	29,6
09_E	gebouw 01 - ZO-gevel	173718,32	442014,65	13,50	30,4	27,3	20,3	30,7
100_A	gebouw 09 - NO-gevel	173577,45	442208,37	1,50	38,7	35,7	28,7	39,1
100_B	gebouw 09 - NO-gevel	173577,45	442208,37	5,50	40,0	37,0	30,0	40,4
100_C	gebouw 09 - NO-gevel	173577,45	442208,37	8,50	40,9	37,9	30,9	41,3
100_D	gebouw 09 - NO-gevel	173577,45	442208,37	11,50	41,6	38,6	31,6	42,0

Alle getoonde dB-waarden zijn A-gewogen

Rapport: Resultatentabel
 Model: jaar 2035 (v3) aangepast stedenbouwkundig plan variant 1
 LAeq totaalresultaten voor toetspunten
 Groep: Costerweg / Kortenoord Allee (50 km/uur)
 Groepsreductie: Ja

Naam	Toetspunt	Omschrijving	X	Y	Hoogte	Dag	Avond	Nacht	Lden
100_E	gebouw 09 - NO-gevel	173577,45	442208,37	14,50	41,5	38,5	31,5	41,9	
101_A	gebouw 09 - NW-gevel	173572,01	442210,01	1,50	45,2	42,2	35,2	45,6	
101_B	gebouw 09 - NW-gevel	173572,01	442210,01	5,50	46,7	43,7	36,7	47,1	
101_C	gebouw 09 - NW-gevel	173572,01	442210,01	8,50	47,5	44,5	37,5	47,9	
101_D	gebouw 09 - NW-gevel	173572,01	442210,01	11,50	47,8	44,8	37,8	48,2	
101_E	gebouw 09 - NW-gevel	173572,01	442210,01	14,50	47,8	44,7	37,8	48,2	
102_A	gebouw 09 - NW-gevel	173564,64	442208,93	1,50	45,6	42,6	35,6	46,0	
102_B	gebouw 09 - NW-gevel	173564,64	442208,93	5,50	47,4	44,4	37,4	47,8	
102_C	gebouw 09 - NW-gevel	173564,64	442208,93	8,50	48,0	45,0	38,0	48,4	
102_D	gebouw 09 - NW-gevel	173564,64	442208,93	11,50	48,2	45,2	38,2	48,6	
102_E	gebouw 09 - NW-gevel	173564,64	442208,93	14,50	48,3	45,2	38,3	48,7	
103_A	gebouw 09 - NO-gevel	173555,78	442207,64	1,50	46,5	43,5	36,5	46,9	
103_B	gebouw 09 - NO-gevel	173555,78	442207,64	5,50	48,3	45,3	38,3	48,7	
103_C	gebouw 09 - NO-gevel	173555,78	442207,64	8,50	48,7	45,7	38,7	49,1	
103_D	gebouw 09 - NO-gevel	173555,78	442207,64	11,50	48,8	45,8	38,9	49,2	
103_E	gebouw 09 - NO-gevel	173555,78	442207,64	14,50	48,9	45,9	38,9	49,3	
104_A	gebouw 09 - NO-gevel	173553,76	442204,73	1,50	49,4	46,4	39,4	49,8	
104_B	gebouw 09 - NO-gevel	173553,76	442204,73	5,50	51,4	48,4	41,4	51,8	
104_C	gebouw 09 - NO-gevel	173553,76	442204,73	8,50	51,6	48,6	41,6	52,0	
104_D	gebouw 09 - NO-gevel	173553,76	442204,73	11,50	51,6	48,6	41,6	52,0	
104_E	gebouw 09 - NO-gevel	173553,76	442204,73	14,50	51,6	48,6	41,6	52,0	
105_A	gebouw 09 - NW-gevel	173554,24	442201,45	1,50	49,3	46,3	39,3	49,7	
105_B	gebouw 09 - NW-gevel	173554,24	442201,45	5,50	51,3	48,3	41,3	51,7	
105_C	gebouw 09 - NW-gevel	173554,24	442201,45	8,50	51,5	48,5	41,5	51,9	
105_D	gebouw 09 - NW-gevel	173554,24	442201,45	11,50	51,5	48,5	41,5	51,9	
105_E	gebouw 09 - NW-gevel	173554,24	442201,45	14,50	51,5	48,5	41,5	51,9	
106_A	gebouw 09 - NW-gevel	173552,58	442196,55	1,50	49,1	46,2	39,1	49,5	
106_B	gebouw 09 - NW-gevel	173552,58	442196,55	5,50	50,9	47,9	40,9	51,3	
106_C	gebouw 09 - NW-gevel	173552,58	442196,55	8,50	51,2	48,2	41,3	51,7	
106_D	gebouw 09 - NW-gevel	173552,58	442196,55	11,50	51,3	48,3	41,3	51,7	
106_E	gebouw 09 - NW-gevel	173552,58	442196,55	14,50	51,3	48,3	41,3	51,7	
106_F	gebouw 09 - NW-gevel	173552,58	442196,55	17,50	50,3	47,3	40,3	50,7	
107_A	gebouw 09 - NW-gevel	173546,61	442190,98	1,50	50,0	47,0	40,0	50,4	
107_B	gebouw 09 - NW-gevel	173546,61	442190,98	5,50	51,7	48,7	41,7	52,1	
107_C	gebouw 09 - NW-gevel	173546,61	442190,98	8,50	51,9	48,9	41,9	52,3	
107_D	gebouw 09 - NW-gevel	173546,61	442190,98	11,50	52,0	48,9	42,0	52,4	
107_E	gebouw 09 - NW-gevel	173546,61	442190,98	14,50	51,9	48,9	41,9	52,3	
107_F	gebouw 09 - NW-gevel	173546,61	442190,98	17,50	51,2	48,1	41,2	51,6	
10_A	gebouw 01 - NO-gevel	173714,86	442022,29	1,50	22,9	19,9	12,9	23,3	
10_B	gebouw 01 - NO-gevel	173714,86	442022,29	4,50	24,2	21,3	14,2	24,7	
10_C	gebouw 01 - NO-gevel	173714,86	442022,29	7,50	22,6	19,6	12,6	23,0	
10_D	gebouw 01 - NO-gevel	173714,86	442022,29	10,50	25,8	22,8	15,8	26,2	
10_E	gebouw 01 - NO-gevel	173714,86	442022,29	13,50	27,4	24,4	17,4	27,8	
11_A	gebouw 01 - NW-gevel	173705,98	442023,97	1,50	34,6	31,6	24,5	35,0	
11_B	gebouw 01 - NW-gevel	173705,98	442023,97	4,50	35,7	32,8	25,7	36,1	
11_C	gebouw 01 - NW-gevel	173705,98	442023,97	7,50	36,7	33,8	26,7	37,1	
11_D	gebouw 01 - NW-gevel	173705,98	442023,97	10,50	37,5	34,5	27,4	37,9	
11_E	gebouw 01 - NW-gevel	173705,98	442023,97	13,50	37,9	34,9	27,9	38,3	
12_A	gebouw 01 - NW-gevel	173698,12	442016,68	1,50	33,1	30,2	23,1	33,5	
12_B	gebouw 01 - NW-gevel	173698,12	442016,68	4,50	34,3	31,3	24,3	34,7	
12_C	gebouw 01 - NW-gevel	173698,12	442016,68	7,50	35,2	32,2	25,2	35,6	
12_D	gebouw 01 - NW-gevel	173698,12	442016,68	10,50	35,9	32,9	25,8	36,3	
12_E	gebouw 01 - NW-gevel	173698,12	442016,68	13,50	36,5	33,5	26,5	36,9	
13_A	gebouw 01 - NW-gevel	173688,26	442011,60	1,50	40,2	37,2	30,1	40,6	

Alle getoonde dB-waarden zijn A-gewogen

Rapport: Resultatentabel
 Model: jaar 2035 (v3) aangepast stedenbouwkundig plan variant 1
 LAeq totaalresultaten voor toetspunten
 Groep: Costerweg / Kortenoord Allee (50 km/uur)
 Groepsreductie: Ja

Naam Toetspunt	Omschrijving	X	Y	Hoogte	Dag	Avond	Nacht	Lden
13_B	gebouw 01 - NW-gevel	173688,26	442011,60	4,50	41,6	38,6	31,5	42,0
13_C	gebouw 01 - NW-gevel	173688,26	442011,60	7,50	42,7	39,7	32,6	43,1
13_D	gebouw 01 - NW-gevel	173688,26	442011,60	10,50	42,8	39,8	32,7	43,2
13_E	gebouw 01 - NW-gevel	173688,26	442011,60	13,50	42,9	40,0	32,9	43,3
13_F	gebouw 01 - NW-gevel	173688,26	442011,60	16,50	43,4	40,4	33,3	43,8
14_A	gebouw 01 - NW-gevel	173679,01	442003,02	1,50	44,0	41,1	34,0	44,4
14_B	gebouw 01 - NW-gevel	173679,01	442003,02	4,50	45,5	42,6	35,5	45,9
14_C	gebouw 01 - NW-gevel	173679,01	442003,02	7,50	46,4	43,4	36,3	46,8
14_D	gebouw 01 - NW-gevel	173679,01	442003,02	10,50	46,7	43,7	36,6	47,0
14_E	gebouw 01 - NW-gevel	173679,01	442003,02	13,50	46,8	43,8	36,7	47,2
14_F	gebouw 01 - NW-gevel	173679,01	442003,02	16,50	46,7	43,7	36,6	47,1
15_A	gebouw 02 - ZW-gevel	173656,76	442032,98	1,50	45,7	42,8	35,7	46,1
15_B	gebouw 02 - ZW-gevel	173656,76	442032,98	4,50	47,4	44,4	37,3	47,7
15_C	gebouw 02 - ZW-gevel	173656,76	442032,98	7,50	48,1	45,1	38,0	48,5
15_D	gebouw 02 - ZW-gevel	173656,76	442032,98	10,50	48,3	45,3	38,3	48,7
15_E	gebouw 02 - ZW-gevel	173656,76	442032,98	13,50	48,4	45,4	38,4	48,8
16_A	gebouw 02 - ZW-gevel	173664,22	442024,93	1,50	45,7	42,8	35,7	46,1
16_B	gebouw 02 - ZW-gevel	173664,22	442024,93	4,50	47,3	44,3	37,2	47,7
16_C	gebouw 02 - ZW-gevel	173664,22	442024,93	7,50	48,1	45,1	38,0	48,5
16_D	gebouw 02 - ZW-gevel	173664,22	442024,93	10,50	48,4	45,4	38,3	48,8
16_E	gebouw 02 - ZW-gevel	173664,22	442024,93	13,50	48,5	45,5	38,4	48,9
17_A	gebouw 02 - ZW-gevel	173672,89	442015,58	1,50	45,7	42,7	35,6	46,1
17_B	gebouw 02 - ZW-gevel	173672,89	442015,58	4,50	47,1	44,2	37,1	47,5
17_C	gebouw 02 - ZW-gevel	173672,89	442015,58	7,50	48,0	45,0	38,0	48,4
17_D	gebouw 02 - ZW-gevel	173672,89	442015,58	10,50	48,3	45,4	38,3	48,7
17_E	gebouw 02 - ZW-gevel	173672,89	442015,58	13,50	48,5	45,5	38,4	48,9
18_A	gebouw 02 - ZO-gevel	173680,63	442015,53	1,50	41,0	38,1	31,0	41,4
18_B	gebouw 02 - ZO-gevel	173680,63	442015,53	4,50	42,5	39,5	32,4	42,9
18_C	gebouw 02 - ZO-gevel	173680,63	442015,53	7,50	43,6	40,6	33,5	44,0
18_D	gebouw 02 - ZO-gevel	173680,63	442015,53	10,50	43,9	40,9	33,8	44,3
18_E	gebouw 02 - ZO-gevel	173680,63	442015,53	13,50	43,9	41,0	33,9	44,3
19_A	gebouw 02 - ZO-gevel	173689,59	442023,90	1,50	38,5	35,5	28,4	38,9
19_B	gebouw 02 - ZO-gevel	173689,59	442023,90	4,50	39,8	36,8	29,8	40,2
19_C	gebouw 02 - ZO-gevel	173689,59	442023,90	7,50	40,8	37,8	30,7	41,2
19_D	gebouw 02 - ZO-gevel	173689,59	442023,90	10,50	41,2	38,2	31,2	41,6
19_E	gebouw 02 - ZO-gevel	173689,59	442023,90	13,50	41,3	38,3	31,2	41,7
20_A	gebouw 02 - NO-gevel	173690,48	442032,60	1,50	26,0	23,0	15,9	26,4
20_B	gebouw 02 - NO-gevel	173690,48	442032,60	4,50	26,6	23,6	16,6	27,0
20_C	gebouw 02 - NO-gevel	173690,48	442032,60	7,50	27,1	24,2	17,1	27,5
20_D	gebouw 02 - NO-gevel	173690,48	442032,60	10,50	27,9	24,9	17,8	28,3
20_E	gebouw 02 - NO-gevel	173690,48	442032,60	13,50	28,7	25,7	18,7	29,1
21_A	gebouw 02 - NO-gevel	173683,58	442040,14	1,50	26,7	23,7	16,6	27,1
21_B	gebouw 02 - NO-gevel	173683,58	442040,14	4,50	27,6	24,7	17,6	28,0
21_C	gebouw 02 - NO-gevel	173683,58	442040,14	7,50	18,2	15,1	8,3	18,6
21_D	gebouw 02 - NO-gevel	173683,58	442040,14	10,50	19,0	15,9	9,1	19,5
21_E	gebouw 02 - NO-gevel	173683,58	442040,14	13,50	20,2	17,1	10,3	20,6
22_A	gebouw 02 - NO-gevel	173676,94	442047,39	1,50	26,7	23,7	16,7	27,1
22_B	gebouw 02 - NO-gevel	173676,94	442047,39	4,50	27,8	24,8	17,7	28,2
22_C	gebouw 02 - NO-gevel	173676,94	442047,39	7,50	21,2	18,2	11,3	21,6
22_D	gebouw 02 - NO-gevel	173676,94	442047,39	10,50	22,2	19,2	12,2	22,6
22_E	gebouw 02 - NO-gevel	173676,94	442047,39	13,50	19,3	16,2	9,4	19,7
23_A	gebouw 02 - NO-gevel	173669,07	442050,44	1,50	40,8	37,8	30,7	41,2
23_B	gebouw 02 - NO-gevel	173669,07	442050,44	4,50	42,1	39,1	32,0	42,5
23_C	gebouw 02 - NO-gevel	173669,07	442050,44	7,50	43,0	40,0	32,9	43,4

Alle getoonde dB-waarden zijn A-gewogen

Rapport: Resultatentabel
 Model: jaar 2035 (v3) aangepast stedenbouwkundig plan variant 1
 LAeq totaalresultaten voor toetspunten
 Groep: Costerweg / Kortenoord Allee (50 km/uur)
 Groepsreductie: Ja

Naam Toetspunt	Omschrijving	X	Y	Hoogte	Dag	Avond	Nacht	Lden
23_D	gebouw 02 - NO-gevel	173669,07	442050,44	10,50	43,4	40,4	33,3	43,8
23_E	gebouw 02 - NO-gevel	173669,07	442050,44	13,50	43,6	40,6	33,6	44,0
24_A	gebouw 02 - NW-gevel	173663,38	442045,15	1,50	41,7	38,7	31,6	42,1
24_B	gebouw 02 - NW-gevel	173663,38	442045,15	4,50	43,1	40,1	33,0	43,5
24_C	gebouw 02 - NW-gevel	173663,38	442045,15	7,50	43,9	40,9	33,8	44,3
24_D	gebouw 02 - NW-gevel	173663,38	442045,15	10,50	44,2	41,2	34,1	44,6
24_E	gebouw 02 - NW-gevel	173663,38	442045,15	13,50	44,3	41,4	34,3	44,7
25_A	gebouw 02 - NW-gevel	173657,06	442039,26	1,50	42,6	39,6	32,5	43,0
25_B	gebouw 02 - NW-gevel	173657,06	442039,26	4,50	44,3	41,3	34,2	44,7
25_C	gebouw 02 - NW-gevel	173657,06	442039,26	7,50	44,9	42,0	34,9	45,3
25_D	gebouw 02 - NW-gevel	173657,06	442039,26	10,50	45,1	42,1	35,1	45,5
25_E	gebouw 02 - NW-gevel	173657,06	442039,26	13,50	45,2	42,2	35,1	45,6
26_A	gebouw 04 - ZW-gevel	173600,27	442082,17	1,50	51,9	49,0	41,9	52,4
26_B	gebouw 04 - ZW-gevel	173600,27	442082,17	4,50	53,3	50,3	43,2	53,7
26_C	gebouw 04 - ZW-gevel	173600,27	442082,17	7,50	53,4	50,5	43,4	53,8
26_D	gebouw 04 - ZW-gevel	173600,27	442082,17	10,50	53,4	50,4	43,3	53,8
26_E	gebouw 04 - ZW-gevel	173600,27	442082,17	13,50	53,2	50,3	43,2	53,6
26_F	gebouw 04 - ZW-gevel	173600,27	442082,17	16,50	53,0	50,0	43,0	53,4
27_A	gebouw 04 - ZW-gevel	173609,01	442072,77	1,50	51,0	48,1	40,9	51,4
27_B	gebouw 04 - ZW-gevel	173609,01	442072,77	4,50	52,5	49,6	42,5	52,9
27_C	gebouw 04 - ZW-gevel	173609,01	442072,77	7,50	52,7	49,8	42,7	53,1
27_D	gebouw 04 - ZW-gevel	173609,01	442072,77	10,50	52,8	49,8	42,7	53,2
27_E	gebouw 04 - ZW-gevel	173609,01	442072,77	13,50	52,4	49,5	42,4	52,8
27_F	gebouw 04 - ZW-gevel	173609,01	442072,77	16,50	52,3	49,3	42,2	52,7
28_A	gebouw 04 - ZW-gevel	173616,23	442062,93	1,50	50,2	47,3	40,2	50,6
28_B	gebouw 04 - ZW-gevel	173616,23	442062,93	4,50	51,8	48,9	41,8	52,2
28_C	gebouw 04 - ZW-gevel	173616,23	442062,93	7,50	52,1	49,1	42,0	52,5
28_D	gebouw 04 - ZW-gevel	173616,23	442062,93	10,50	52,1	49,1	42,1	52,5
29_A	gebouw 04 - ZW-gevel	173622,90	442055,63	1,50	49,6	46,6	39,5	50,0
29_B	gebouw 04 - ZW-gevel	173622,90	442055,63	4,50	51,2	48,3	41,2	51,6
29_C	gebouw 04 - ZW-gevel	173622,90	442055,63	7,50	51,5	48,6	41,5	51,9
29_D	gebouw 04 - ZW-gevel	173622,90	442055,63	10,50	51,6	48,6	41,6	52,0
30_A	gebouw 04 - ZW-gevel	173630,06	442047,91	1,50	48,9	46,0	38,8	49,3
30_B	gebouw 04 - ZW-gevel	173630,06	442047,91	4,50	50,6	47,7	40,6	51,0
30_C	gebouw 04 - ZW-gevel	173630,06	442047,91	7,50	51,0	48,0	40,9	51,4
30_D	gebouw 04 - ZW-gevel	173630,06	442047,91	10,50	51,1	48,1	41,0	51,5
31_A	gebouw 04 - ZO-gevel	173637,38	442046,81	1,50	43,6	40,7	33,6	44,0
31_B	gebouw 04 - ZO-gevel	173637,38	442046,81	4,50	45,3	42,3	35,2	45,7
31_C	gebouw 04 - ZO-gevel	173637,38	442046,81	7,50	45,8	42,9	35,8	46,2
31_D	gebouw 04 - ZO-gevel	173637,38	442046,81	10,50	46,1	43,1	36,0	46,5
32_A	gebouw 04 - ZO-gevel	173642,59	442051,66	1,50	42,9	39,9	32,8	43,3
32_B	gebouw 04 - ZO-gevel	173642,59	442051,66	4,50	44,3	41,4	34,3	44,7
32_C	gebouw 04 - ZO-gevel	173642,59	442051,66	7,50	45,1	42,1	35,0	45,5
32_D	gebouw 04 - ZO-gevel	173642,59	442051,66	10,50	45,4	42,4	35,4	45,8
33_A	gebouw 04 - ZO-gevel	173647,30	442056,03	1,50	42,0	39,0	31,9	42,4
33_B	gebouw 04 - ZO-gevel	173647,30	442056,03	4,50	43,5	40,5	33,4	43,8
33_C	gebouw 04 - ZO-gevel	173647,30	442056,03	7,50	44,3	41,4	34,3	44,7
33_D	gebouw 04 - ZO-gevel	173647,30	442056,03	10,50	44,7	41,8	34,7	45,1
34_A	gebouw 04 - NO-gevel	173646,21	442064,48	1,50	32,7	29,7	22,6	33,1
34_B	gebouw 04 - NO-gevel	173646,21	442064,48	4,50	34,0	31,0	23,9	34,4
34_C	gebouw 04 - NO-gevel	173646,21	442064,48	7,50	34,9	31,9	24,9	35,3
34_D	gebouw 04 - NO-gevel	173646,21	442064,48	10,50	35,8	32,9	25,8	36,2
35_A	gebouw 04 - NW-gevel	173638,70	442066,21	1,50	27,9	24,9	17,8	28,3
35_B	gebouw 04 - NW-gevel	173638,70	442066,21	4,50	29,1	26,1	19,1	29,5

Alle getoonde dB-waarden zijn A-gewogen

Rapport: Resultatentabel
 Model: jaar 2035 (v3) aangepast stedenbouwkundig plan variant 1
 LAeq totaalresultaten voor toetspunten
 Groep: Costerweg / Kortenoord Allee (50 km/uur)
 Groepsreductie: Ja

Naam Toetspunt	Omschrijving	X	Y	Hoogte	Dag	Avond	Nacht	Lden
35_C	gebouw 04 - NW-gevel	173638,70	442066,21	7,50	30,2	27,2	20,2	30,6
35_D	gebouw 04 - NW-gevel	173638,70	442066,21	10,50	32,5	29,5	22,5	32,9
36_A	gebouw 04 - NW-gevel	173635,70	442063,41	1,50	27,5	24,5	17,4	27,9
36_B	gebouw 04 - NW-gevel	173635,70	442063,41	4,50	28,7	25,7	18,7	29,1
36_C	gebouw 04 - NW-gevel	173635,70	442063,41	7,50	29,6	26,6	19,6	30,0
36_D	gebouw 04 - NW-gevel	173635,70	442063,41	10,50	31,9	28,8	21,9	32,3
37_A	gebouw 04 - NO-gevel	173631,25	442068,32	1,50	32,5	29,5	22,4	32,9
37_B	gebouw 04 - NO-gevel	173631,25	442068,32	4,50	33,7	30,7	23,6	34,1
37_C	gebouw 04 - NO-gevel	173631,25	442068,32	7,50	34,6	31,6	24,5	35,0
37_D	gebouw 04 - NO-gevel	173631,25	442068,32	10,50	35,4	32,5	25,4	35,8
38_A	gebouw 04 - NO-gevel	173625,81	442074,10	1,50	31,6	28,7	21,6	32,0
38_B	gebouw 04 - NO-gevel	173625,81	442074,10	4,50	32,9	29,9	22,8	33,3
38_C	gebouw 04 - NO-gevel	173625,81	442074,10	7,50	33,8	30,8	23,7	34,2
38_D	gebouw 04 - NO-gevel	173625,81	442074,10	10,50	34,5	31,6	24,5	34,9
39_E	gebouw 04 - ZO-gevel	173617,92	442071,97	13,50	43,6	40,6	33,5	44,0
39_F	gebouw 04 - ZO-gevel	173617,92	442071,97	16,50	47,2	44,2	37,2	47,6
40_A	gebouw 04 - NO-gevel	173620,54	442079,75	1,50	27,3	24,3	17,3	27,7
40_B	gebouw 04 - NO-gevel	173620,54	442079,75	4,50	28,3	25,3	18,3	28,7
40_C	gebouw 04 - NO-gevel	173620,54	442079,75	7,50	29,1	26,1	19,1	29,5
40_D	gebouw 04 - NO-gevel	173620,54	442079,75	10,50	30,0	27,0	20,0	30,4
40_E	gebouw 04 - NO-gevel	173620,54	442079,75	13,50	31,3	28,3	21,3	31,7
40_F	gebouw 04 - NO-gevel	173620,54	442079,75	16,50	30,6	27,5	20,6	31,0
41_B	gebouw 04 - NO-gevel	173618,58	442094,28	4,50	32,2	29,3	22,2	32,6
41_C	gebouw 04 - NO-gevel	173618,58	442094,28	7,50	33,2	30,2	23,2	33,6
41_D	gebouw 04 - NO-gevel	173618,58	442094,28	10,50	34,2	31,2	24,2	34,6
41_E	gebouw 04 - NO-gevel	173618,58	442094,28	13,50	35,3	32,3	25,3	35,7
41_F	gebouw 04 - NO-gevel	173618,58	442094,28	16,50	34,3	31,3	24,3	34,7
42_B	gebouw 04 - NW-gevel	173610,52	442097,90	4,50	48,1	45,2	38,1	48,5
42_C	gebouw 04 - NW-gevel	173610,52	442097,90	7,50	48,3	45,3	38,2	48,7
42_D	gebouw 04 - NW-gevel	173610,52	442097,90	10,50	48,2	45,2	38,1	48,6
42_E	gebouw 04 - NW-gevel	173610,52	442097,90	13,50	48,0	45,0	38,0	48,4
42_F	gebouw 04 - NW-gevel	173610,52	442097,90	16,50	47,9	45,0	37,9	48,3
43_A	gebouw 04 - NW-gevel	173607,71	442092,45	1,50	45,8	42,9	35,8	46,2
43_B	gebouw 04 - NW-gevel	173607,71	442092,45	4,50	47,7	44,7	37,6	48,1
43_C	gebouw 04 - NW-gevel	173607,71	442092,45	7,50	48,0	45,0	37,9	48,4
43_D	gebouw 04 - NW-gevel	173607,71	442092,45	10,50	47,9	45,0	37,9	48,3
43_E	gebouw 04 - NW-gevel	173607,71	442092,45	13,50	47,8	44,8	37,7	48,2
43_F	gebouw 04 - NW-gevel	173607,71	442092,45	16,50	47,7	44,7	37,7	48,1
44_A	gebouw 04 - NW-gevel	173603,18	442090,99	1,50	48,5	45,6	38,5	48,9
44_B	gebouw 04 - NW-gevel	173603,18	442090,99	4,50	50,1	47,2	40,1	50,5
44_C	gebouw 04 - NW-gevel	173603,18	442090,99	7,50	50,3	47,4	40,3	50,7
44_D	gebouw 04 - NW-gevel	173603,18	442090,99	10,50	50,2	47,3	40,2	50,6
44_E	gebouw 04 - NW-gevel	173603,18	442090,99	13,50	50,1	47,1	40,0	50,5
44_F	gebouw 04 - NW-gevel	173603,18	442090,99	16,50	49,9	47,0	39,9	50,3
45_A	gebouw 04 - NW-gevel	173599,42	442087,51	1,50	50,0	47,0	39,9	50,4
45_B	gebouw 04 - NW-gevel	173599,42	442087,51	4,50	51,3	48,4	41,3	51,7
45_C	gebouw 04 - NW-gevel	173599,42	442087,51	7,50	51,4	48,5	41,4	51,8
45_D	gebouw 04 - NW-gevel	173599,42	442087,51	10,50	51,3	48,4	41,3	51,7
45_E	gebouw 04 - NW-gevel	173599,42	442087,51	13,50	51,2	48,2	41,1	51,6
45_F	gebouw 04 - NW-gevel	173599,42	442087,51	16,50	51,0	48,0	41,0	51,4
46_A	gebouw 05 - ZW-gevel	173578,15	442115,71	1,50	53,5	50,6	43,5	53,9
46_B	gebouw 05 - ZW-gevel	173578,15	442115,71	4,50	54,6	51,7	44,5	55,0
46_C	gebouw 05 - ZW-gevel	173578,15	442115,71	7,50	54,6	51,7	44,6	55,1
46_D	gebouw 05 - ZW-gevel	173578,15	442115,71	10,50	54,5	51,5	44,4	54,9

Alle getoonde dB-waarden zijn A-gewogen

Rapport: Resultatentabel
 Model: jaar 2035 (v3) aangepast stedenbouwkundig plan variant 1
 LAeq totaalresultaten voor toetspunten
 Groep: Costerweg / Kortenoord Allee (50 km/uur)
 Groepsreductie: Ja

Naam Toetspunt	Omschrijving	X	Y	Hoogte	Dag	Avond	Nacht	Lden
46_E	gebouw 05 - ZW-gevel	173578,15	442115,71	13,50	54,3	51,4	44,3	54,7
46_F	gebouw 05 - ZW-gevel	173578,15	442115,71	16,50	54,1	51,2	44,1	54,5
47_A	gebouw 05 - ZW-gevel	173585,42	442107,89	1,50	52,7	49,8	42,6	53,1
47_B	gebouw 05 - ZW-gevel	173585,42	442107,89	4,50	53,9	51,0	43,9	54,3
47_C	gebouw 05 - ZW-gevel	173585,42	442107,89	7,50	54,0	51,1	44,0	54,5
47_D	gebouw 05 - ZW-gevel	173585,42	442107,89	10,50	53,9	51,0	43,9	54,3
47_E	gebouw 05 - ZW-gevel	173585,42	442107,89	13,50	53,8	50,9	43,8	54,2
47_F	gebouw 05 - ZW-gevel	173585,42	442107,89	16,50	53,6	50,7	43,6	54,0
48_A	gebouw 05 - ZO-gevel	173588,71	442107,60	1,50	48,1	45,2	38,1	48,5
48_B	gebouw 05 - ZO-gevel	173588,71	442107,60	4,50	49,5	46,6	39,5	50,0
48_C	gebouw 05 - ZO-gevel	173588,71	442107,60	7,50	49,8	46,9	39,8	50,2
48_D	gebouw 05 - ZO-gevel	173588,71	442107,60	10,50	49,9	46,9	39,9	50,3
48_E	gebouw 05 - ZO-gevel	173588,71	442107,60	13,50	49,9	46,9	39,8	50,3
48_F	gebouw 05 - ZO-gevel	173588,71	442107,60	16,50	49,8	46,8	39,7	50,2
49_A	gebouw 05 - ZO-gevel	173591,97	442110,64	1,50	47,0	44,1	37,0	47,4
49_B	gebouw 05 - ZO-gevel	173591,97	442110,64	4,50	48,6	45,7	38,6	49,0
49_C	gebouw 05 - ZO-gevel	173591,97	442110,64	7,50	49,0	46,0	38,9	49,4
49_D	gebouw 05 - ZO-gevel	173591,97	442110,64	10,50	49,0	46,1	39,0	49,5
49_E	gebouw 05 - ZO-gevel	173591,97	442110,64	13,50	49,0	46,1	39,0	49,4
49_F	gebouw 05 - ZO-gevel	173591,97	442110,64	16,50	48,9	46,0	38,9	49,3
50_A	gebouw 05 - ZO-gevel	173597,60	442115,91	1,50	45,3	42,4	35,3	45,7
50_B	gebouw 05 - ZO-gevel	173597,60	442115,91	4,50	47,0	44,1	37,0	47,4
50_C	gebouw 05 - ZO-gevel	173597,60	442115,91	7,50	47,5	44,5	37,4	47,9
50_D	gebouw 05 - ZO-gevel	173597,60	442115,91	10,50	47,5	44,6	37,5	47,9
50_E	gebouw 05 - ZO-gevel	173597,60	442115,91	13,50	47,5	44,6	37,5	47,9
50_F	gebouw 05 - ZO-gevel	173597,60	442115,91	16,50	47,5	44,5	37,4	47,9
51_A	gebouw 05 - ZO-gevel	173601,84	442119,87	1,50	44,2	41,2	34,1	44,6
51_B	gebouw 05 - ZO-gevel	173601,84	442119,87	4,50	45,8	42,9	35,8	46,2
51_C	gebouw 05 - ZO-gevel	173601,84	442119,87	7,50	46,4	43,4	36,3	46,8
51_D	gebouw 05 - ZO-gevel	173601,84	442119,87	10,50	46,4	43,5	36,4	46,8
51_E	gebouw 05 - ZO-gevel	173601,84	442119,87	13,50	46,4	43,5	36,4	46,8
51_F	gebouw 05 - ZO-gevel	173601,84	442119,87	16,50	46,4	43,5	36,4	46,8
52_B	gebouw 05 - ZO-gevel	173609,32	442126,87	4,50	43,9	41,0	33,9	44,3
52_C	gebouw 05 - ZO-gevel	173609,32	442126,87	7,50	44,7	41,8	34,7	45,1
52_D	gebouw 05 - ZO-gevel	173609,32	442126,87	10,50	44,8	41,8	34,7	45,2
53_B	gebouw 05 - NO-gevel	173612,80	442133,33	4,50	29,0	26,0	18,9	29,4
53_C	gebouw 05 - NO-gevel	173612,80	442133,33	7,50	29,2	26,2	19,2	29,6
53_D	gebouw 05 - NO-gevel	173612,80	442133,33	10,50	30,0	27,0	20,0	30,4
54_B	gebouw 05 - NO-gevel	173605,36	442141,26	4,50	32,0	29,1	21,9	32,4
54_C	gebouw 05 - NO-gevel	173605,36	442141,26	7,50	32,8	29,8	22,7	33,2
54_D	gebouw 05 - NO-gevel	173605,36	442141,26	10,50	33,6	30,6	23,5	34,0
55_E	gebouw 05 - NO-gevel	173600,95	442124,53	13,50	29,4	26,4	19,4	29,8
55_F	gebouw 05 - NO-gevel	173600,95	442124,53	16,50	31,0	28,0	21,0	31,4
56_E	gebouw 05 - NO-gevel	173595,22	442130,64	13,50	30,5	27,5	20,5	30,9
56_F	gebouw 05 - NO-gevel	173595,22	442130,64	16,50	32,3	29,4	22,3	32,7
57_B	gebouw 05 - NW-gevel	173594,73	442134,59	4,50	45,1	42,2	35,1	45,6
57_C	gebouw 05 - NW-gevel	173594,73	442134,59	7,50	45,4	42,5	35,4	45,8
57_D	gebouw 05 - NW-gevel	173594,73	442134,59	10,50	45,3	42,3	35,2	45,7
58_A	gebouw 05 - NW-gevel	173578,54	442119,46	1,50	51,2	48,3	41,2	51,6
58_B	gebouw 05 - NW-gevel	173578,54	442119,46	4,50	52,4	49,5	42,4	52,8
58_C	gebouw 05 - NW-gevel	173578,54	442119,46	7,50	52,6	49,7	42,6	53,0
58_D	gebouw 05 - NW-gevel	173578,54	442119,46	10,50	52,5	49,5	42,4	52,9
58_E	gebouw 05 - NW-gevel	173578,54	442119,46	13,50	52,3	49,4	42,3	52,8
58_F	gebouw 05 - NW-gevel	173578,54	442119,46	16,50	52,2	49,2	42,2	52,6

Alle getoonde dB-waarden zijn A-gewogen

Rapport: Resultatentabel
 Model: jaar 2035 (v3) aangepast stedenbouwkundig plan variant 1
 LAeq totaalresultaten voor toetspunten
 Groep: Costerweg / Kortenoord Allee (50 km/uur)
 Groepsreductie: Ja

Naam Toetspunt	Omschrijving	X	Y	Hoogte	Dag	Avond	Nacht	Lden
59_A	gebouw 06 - ZW-gevel	173560,73	442152,19	1,50	52,2	49,3	42,2	52,6
59_B	gebouw 06 - ZW-gevel	173560,73	442152,19	4,50	53,7	50,7	43,6	54,1
59_C	gebouw 06 - ZW-gevel	173560,73	442152,19	7,50	53,9	50,9	43,8	54,3
59_D	gebouw 06 - ZW-gevel	173560,73	442152,19	10,50	53,8	50,8	43,7	54,2
59_E	gebouw 06 - ZW-gevel	173560,73	442152,19	13,50	53,7	50,7	43,7	54,1
59_F	gebouw 06 - ZW-gevel	173560,73	442152,19	16,50	53,5	50,6	43,5	53,9
61_A	gebouw 06 - ZW-gevel	173568,02	442144,29	1,50	51,7	48,8	41,7	52,1
61_B	gebouw 06 - ZW-gevel	173568,02	442144,29	4,50	53,3	50,3	43,2	53,7
61_C	gebouw 06 - ZW-gevel	173568,02	442144,29	7,50	53,5	50,5	43,5	53,9
61_D	gebouw 06 - ZW-gevel	173568,02	442144,29	10,50	53,4	50,5	43,4	53,8
61_E	gebouw 06 - ZW-gevel	173568,02	442144,29	13,50	53,3	50,4	43,3	53,7
61_F	gebouw 06 - ZW-gevel	173568,02	442144,29	16,50	53,2	50,2	43,2	53,6
63_A	gebouw 06 - ZW-gevel	173575,09	442136,63	1,50	51,3	48,4	41,2	51,7
63_B	gebouw 06 - ZW-gevel	173575,09	442136,63	4,50	52,9	49,9	42,8	53,3
63_C	gebouw 06 - ZW-gevel	173575,09	442136,63	7,50	53,1	50,2	43,1	53,5
63_D	gebouw 06 - ZW-gevel	173575,09	442136,63	10,50	53,0	50,1	43,0	53,4
63_E	gebouw 06 - ZW-gevel	173575,09	442136,63	13,50	52,9	50,0	42,9	53,3
63_F	gebouw 06 - ZW-gevel	173575,09	442136,63	16,50	52,8	49,8	42,8	53,2
64_A	gebouw 06 - ZW-gevel	173578,53	442136,14	1,50	--	--	--	--
64_B	gebouw 06 - ZW-gevel	173578,53	442136,14	4,50	--	--	--	--
64_C	gebouw 06 - ZW-gevel	173578,53	442136,14	7,50	--	--	--	--
64_D	gebouw 06 - ZW-gevel	173578,53	442136,14	10,50	--	--	--	--
64_E	gebouw 06 - ZW-gevel	173578,53	442136,14	13,50	--	--	--	--
64_F	gebouw 06 - ZW-gevel	173578,53	442136,14	16,50	--	--	--	--
65_A	gebouw 06 - ZO-gevel	173581,93	442134,59	1,50	46,1	43,2	36,1	46,5
65_B	gebouw 06 - ZO-gevel	173581,93	442134,59	4,50	48,0	45,1	38,0	48,5
65_C	gebouw 06 - ZO-gevel	173581,93	442134,59	7,50	48,2	45,3	38,2	48,7
65_D	gebouw 06 - ZO-gevel	173581,93	442134,59	10,50	48,2	45,3	38,2	48,6
65_E	gebouw 06 - ZO-gevel	173581,93	442134,59	13,50	48,1	45,2	38,1	48,5
65_F	gebouw 06 - ZO-gevel	173581,93	442134,59	16,50	48,0	45,1	38,0	48,4
67_A	gebouw 06 - ZO-gevel	173591,84	442143,87	1,50	42,2	39,2	32,1	42,6
67_B	gebouw 06 - ZO-gevel	173591,84	442143,87	4,50	44,2	41,3	34,2	44,6
67_C	gebouw 06 - ZO-gevel	173591,84	442143,87	7,50	44,6	41,6	34,5	45,0
67_D	gebouw 06 - ZO-gevel	173591,84	442143,87	10,50	44,6	41,6	34,5	45,0
67_E	gebouw 06 - ZO-gevel	173591,84	442143,87	13,50	44,5	41,6	34,5	44,9
67_F	gebouw 06 - ZO-gevel	173591,84	442143,87	16,50	44,3	41,3	34,2	44,7
69_A	gebouw 06 - NO-gevel	173593,19	442153,58	1,50	24,5	21,5	14,5	24,9
69_B	gebouw 06 - NO-gevel	173593,19	442153,58	4,50	25,7	22,7	15,7	26,1
69_C	gebouw 06 - NO-gevel	173593,19	442153,58	7,50	26,7	23,6	16,6	27,0
69_D	gebouw 06 - NO-gevel	173593,19	442153,58	10,50	27,8	24,7	17,7	28,1
69_E	gebouw 06 - NO-gevel	173593,19	442153,58	13,50	29,5	26,5	19,5	29,9
69_F	gebouw 06 - NO-gevel	173593,19	442153,58	16,50	29,9	26,9	19,8	30,3
70_A	gebouw 06 - NO-gevel	173576,59	442171,42	1,50	19,6	16,6	9,6	20,0
70_B	gebouw 06 - NO-gevel	173576,59	442171,42	4,50	20,6	17,6	10,7	21,0
70_C	gebouw 06 - NO-gevel	173576,59	442171,42	7,50	21,8	18,8	11,9	22,2
70_D	gebouw 06 - NO-gevel	173576,59	442171,42	10,50	23,0	20,0	13,1	23,4
70_E	gebouw 06 - NO-gevel	173576,59	442171,42	13,50	23,7	20,7	13,8	24,1
70_F	gebouw 06 - NO-gevel	173576,59	442171,42	16,50	25,6	22,5	15,6	26,0
71_A	gebouw 06 - NO-gevel	173572,65	442171,72	1,50	43,6	40,6	33,5	44,0
71_B	gebouw 06 - NO-gevel	173572,65	442171,72	4,50	45,4	42,4	35,3	45,8
71_C	gebouw 06 - NO-gevel	173572,65	442171,72	7,50	45,7	42,7	35,7	46,1
71_D	gebouw 06 - NO-gevel	173572,65	442171,72	10,50	45,7	42,7	35,7	46,1
71_E	gebouw 06 - NO-gevel	173572,65	442171,72	13,50	45,7	42,7	35,7	46,1
71_F	gebouw 06 - NO-gevel	173572,65	442171,72	16,50	45,7	42,7	35,7	46,1

Alle getoonde dB-waarden zijn A-gewogen

Rapport: Resultatentabel
 Model: jaar 2035 (v3) aangepast stedenbouwkundig plan variant 1
 LAeq totaalresultaten voor toetspunten
 Groep: Costerweg / Kortenoord Allee (50 km/uur)
 Groepsreductie: Ja

Naam Toetspunt	Omschrijving	X	Y	Hoogte	Dag	Avond	Nacht	Lden
72_A	gebouw 06 - NW-gevel	173565,50	442165,08	1,50	47,4	44,5	37,4	47,8
72_B	gebouw 06 - NW-gevel	173565,50	442165,08	4,50	49,2	46,2	39,2	49,6
72_C	gebouw 06 - NW-gevel	173565,50	442165,08	7,50	49,5	46,6	39,5	49,9
72_D	gebouw 06 - NW-gevel	173565,50	442165,08	10,50	49,6	46,6	39,5	50,0
72_E	gebouw 06 - NW-gevel	173565,50	442165,08	13,50	49,5	46,5	39,5	49,9
72_F	gebouw 06 - NW-gevel	173565,50	442165,08	16,50	49,5	46,5	39,5	49,9
73_A	gebouw 06 - NW-gevel	173558,67	442158,74	1,50	50,1	47,2	40,1	50,5
73_B	gebouw 06 - NW-gevel	173558,67	442158,74	4,50	51,6	48,6	41,6	52,0
73_C	gebouw 06 - NW-gevel	173558,67	442158,74	7,50	51,9	48,9	41,9	52,3
73_D	gebouw 06 - NW-gevel	173558,67	442158,74	10,50	51,9	48,9	41,9	52,3
73_E	gebouw 06 - NW-gevel	173558,67	442158,74	13,50	51,9	48,9	41,9	52,3
73_F	gebouw 06 - NW-gevel	173558,67	442158,74	16,50	51,8	48,8	41,7	52,2
75_A	gebouw 07 - ZW-gevel	173605,28	442172,07	1,50	29,5	26,6	19,5	29,9
75_B	gebouw 07 - ZW-gevel	173605,28	442172,07	4,50	30,9	27,9	20,9	31,3
75_C	gebouw 07 - ZW-gevel	173605,28	442172,07	7,50	32,1	29,1	22,1	32,5
75_D	gebouw 07 - ZW-gevel	173605,28	442172,07	10,50	32,8	29,8	22,8	33,2
76_A	gebouw 07 - ZW-gevel	173611,26	442165,63	1,50	35,5	32,5	25,4	35,9
76_B	gebouw 07 - ZW-gevel	173611,26	442165,63	4,50	37,0	34,0	26,9	37,4
76_C	gebouw 07 - ZW-gevel	173611,26	442165,63	7,50	38,2	35,3	28,2	38,6
76_D	gebouw 07 - ZW-gevel	173611,26	442165,63	10,50	38,5	35,5	28,4	38,9
77_A	gebouw 07 - ZW-gevel	173616,71	442159,76	1,50	37,2	34,2	27,1	37,6
77_B	gebouw 07 - ZW-gevel	173616,71	442159,76	4,50	38,7	35,8	28,6	39,1
77_C	gebouw 07 - ZW-gevel	173616,71	442159,76	7,50	39,8	36,9	29,8	40,3
77_D	gebouw 07 - ZW-gevel	173616,71	442159,76	10,50	40,1	37,1	30,0	40,5
78_A	gebouw 07 - ZO-gevel	173626,17	442160,75	1,50	32,9	29,9	22,9	33,3
78_B	gebouw 07 - ZO-gevel	173626,17	442160,75	4,50	33,8	30,8	23,8	34,2
78_C	gebouw 07 - ZO-gevel	173626,17	442160,75	7,50	34,7	31,7	24,6	35,1
78_D	gebouw 07 - ZO-gevel	173626,17	442160,75	10,50	35,6	32,6	25,5	36,0
79_A	gebouw 07 - NO-gevel	173628,29	442169,89	1,50	29,1	26,1	19,0	29,5
79_B	gebouw 07 - NO-gevel	173628,29	442169,89	4,50	29,2	26,2	19,2	29,6
79_C	gebouw 07 - NO-gevel	173628,29	442169,89	7,50	29,9	26,9	19,9	30,3
79_D	gebouw 07 - NO-gevel	173628,29	442169,89	10,50	30,7	27,7	20,6	31,1
80_A	gebouw 07 - NO-gevel	173621,87	442176,82	1,50	25,2	22,3	15,2	25,6
80_B	gebouw 07 - NO-gevel	173621,87	442176,82	4,50	25,8	23,0	15,8	26,3
80_C	gebouw 07 - NO-gevel	173621,87	442176,82	7,50	26,6	23,7	16,6	27,0
80_D	gebouw 07 - NO-gevel	173621,87	442176,82	10,50	27,5	24,6	17,5	27,9
81_A	gebouw 07 - NO-gevel	173616,43	442182,70	1,50	25,5	22,4	15,4	25,8
81_B	gebouw 07 - NO-gevel	173616,43	442182,70	4,50	26,0	23,0	16,0	26,4
81_C	gebouw 07 - NO-gevel	173616,43	442182,70	7,50	26,8	23,8	16,8	27,2
81_D	gebouw 07 - NO-gevel	173616,43	442182,70	10,50	27,9	24,8	17,9	28,3
82_A	gebouw 07 - NW-gevel	173606,70	442181,73	1,50	30,9	27,9	20,8	31,3
82_B	gebouw 07 - NW-gevel	173606,70	442181,73	4,50	31,7	28,8	21,7	32,2
82_C	gebouw 07 - NW-gevel	173606,70	442181,73	7,50	32,7	29,8	22,7	33,1
82_D	gebouw 07 - NW-gevel	173606,70	442181,73	10,50	33,5	30,5	23,5	33,9
83_A	gebouw 08 - ZW-gevel	173650,62	442180,16	1,50	33,5	30,5	23,4	33,9
83_B	gebouw 08 - ZW-gevel	173650,62	442180,16	4,50	34,3	31,4	24,3	34,7
83_C	gebouw 08 - ZW-gevel	173650,62	442180,16	7,50	35,0	32,0	24,9	35,4
83_D	gebouw 08 - ZW-gevel	173650,62	442180,16	10,50	35,6	32,6	25,6	36,0
83_E	gebouw 08 - ZW-gevel	173650,62	442180,16	13,50	36,7	33,7	26,6	37,1
84a_A	gebouw 08 - ZW-gevel	173653,24	442172,40	1,50	33,9	31,0	23,9	34,3
84a_B	gebouw 08 - ZW-gevel	173653,24	442172,40	4,50	34,9	31,9	24,8	35,3
84a_C	gebouw 08 - ZW-gevel	173653,24	442172,40	7,50	35,7	32,7	25,6	36,1
84a_D	gebouw 08 - ZW-gevel	173653,24	442172,40	10,50	36,5	33,5	26,5	36,9
84a_E	gebouw 08 - ZW-gevel	173653,24	442172,40	13,50	37,2	34,2	27,2	37,6

Alle getoonde dB-waarden zijn A-gewogen

Rapport: Resultatentabel
 Model: jaar 2035 (v3) aangepast stedenbouwkundig plan variant 1
 LAeq totaalresultaten voor toetspunten
 Groep: Costerweg / Kortenoord Allee (50 km/uur)
 Groepsreductie: Ja

Naam Toetspunt	Omschrijving	X	Y	Hoogte	Dag	Avond	Nacht	Lden
84b_A	gebouw 08 - ZW-gevel	173658,20	442167,01	1,50	34,2	31,2	24,2	34,6
84b_B	gebouw 08 - ZW-gevel	173658,20	442167,01	4,50	35,1	32,1	25,0	35,5
84b_C	gebouw 08 - ZW-gevel	173658,20	442167,01	7,50	35,9	32,9	25,8	36,3
84b_D	gebouw 08 - ZW-gevel	173658,20	442167,01	10,50	36,7	33,8	26,7	37,1
84b_E	gebouw 08 - ZW-gevel	173658,20	442167,01	13,50	37,4	34,4	27,3	37,8
85_A	gebouw 08 - ZO-gevel	173668,90	442171,26	1,50	32,5	29,4	22,4	32,9
85_B	gebouw 08 - ZO-gevel	173668,90	442171,26	4,50	32,9	29,9	22,9	33,3
85_C	gebouw 08 - ZO-gevel	173668,90	442171,26	7,50	33,8	30,8	23,8	34,2
85_D	gebouw 08 - ZO-gevel	173668,90	442171,26	10,50	34,6	31,6	24,5	34,9
85_E	gebouw 08 - ZO-gevel	173668,90	442171,26	13,50	34,9	32,0	24,9	35,3
85a_A	gebouw 08 - ZO-gevel	173663,55	442166,34	1,50	32,6	29,6	22,5	33,0
85a_B	gebouw 08 - ZO-gevel	173663,55	442166,34	4,50	33,7	30,7	23,6	34,1
85a_C	gebouw 08 - ZO-gevel	173663,55	442166,34	7,50	34,5	31,5	24,4	34,9
85a_D	gebouw 08 - ZO-gevel	173663,55	442166,34	10,50	35,2	32,3	25,2	35,6
85a_E	gebouw 08 - ZO-gevel	173663,55	442166,34	13,50	35,8	32,8	25,8	36,2
86_A	gebouw 08 - ZO-gevel	173669,41	442176,69	1,50	13,9	10,8	3,9	14,3
86_B	gebouw 08 - ZO-gevel	173669,41	442176,69	4,50	14,4	11,3	4,5	14,8
86_C	gebouw 08 - ZO-gevel	173669,41	442176,69	7,50	14,6	11,5	4,7	15,0
86_D	gebouw 08 - ZO-gevel	173669,41	442176,69	10,50	15,8	12,7	5,9	16,2
86_E	gebouw 08 - ZO-gevel	173669,41	442176,69	13,50	16,4	13,3	6,5	16,8
87_A	gebouw 08 - NO-gevel	173666,69	442184,51	1,50	15,8	12,7	5,9	16,2
87_B	gebouw 08 - NO-gevel	173666,69	442184,51	4,50	16,5	13,4	6,6	16,9
87_C	gebouw 08 - NO-gevel	173666,69	442184,51	7,50	17,5	14,3	7,5	17,9
87_D	gebouw 08 - NO-gevel	173666,69	442184,51	10,50	18,6	15,4	8,6	19,0
87_E	gebouw 08 - NO-gevel	173666,69	442184,51	13,50	21,4	18,3	11,4	21,8
88_A	gebouw 08 - NO-gevel	173660,33	442191,39	1,50	16,0	12,9	6,0	16,4
88_B	gebouw 08 - NO-gevel	173660,33	442191,39	4,50	17,2	14,1	7,3	17,6
88_C	gebouw 08 - NO-gevel	173660,33	442191,39	7,50	18,2	15,1	8,3	18,6
88_D	gebouw 08 - NO-gevel	173660,33	442191,39	10,50	19,3	16,2	9,4	19,7
88_E	gebouw 08 - NO-gevel	173660,33	442191,39	13,50	24,3	21,3	14,3	24,7
89_A	gebouw 08 - NW-gevel	173656,48	442191,43	1,50	21,3	18,3	11,3	21,7
89_B	gebouw 08 - NW-gevel	173656,48	442191,43	4,50	22,4	19,3	12,4	22,8
89_C	gebouw 08 - NW-gevel	173656,48	442191,43	7,50	23,7	20,6	13,8	24,1
89_D	gebouw 08 - NW-gevel	173656,48	442191,43	10,50	25,7	22,6	15,7	26,1
89_E	gebouw 08 - NW-gevel	173656,48	442191,43	13,50	29,3	26,2	19,3	29,7
90_A	gebouw 08 - NW-gevel	173649,62	442185,22	1,50	24,8	21,9	14,8	25,2
90_B	gebouw 08 - NW-gevel	173649,62	442185,22	4,50	25,7	22,7	15,7	26,1
90_C	gebouw 08 - NW-gevel	173649,62	442185,22	7,50	22,9	19,8	13,0	23,3
90_D	gebouw 08 - NW-gevel	173649,62	442185,22	10,50	24,8	21,7	14,8	25,2
90_E	gebouw 08 - NW-gevel	173649,62	442185,22	13,50	27,8	24,7	17,8	28,2
91_A	gebouw 09 - ZW-gevel	173544,88	442187,34	1,50	51,6	48,7	41,6	52,0
91_B	gebouw 09 - ZW-gevel	173544,88	442187,34	5,50	53,3	50,3	43,3	53,7
91_C	gebouw 09 - ZW-gevel	173544,88	442187,34	8,50	53,4	50,4	43,4	53,8
91_D	gebouw 09 - ZW-gevel	173544,88	442187,34	11,50	53,4	50,4	43,4	53,8
91_E	gebouw 09 - ZW-gevel	173544,88	442187,34	14,50	53,3	50,3	43,3	53,7
91_F	gebouw 09 - ZW-gevel	173544,88	442187,34	17,50	53,2	50,1	43,2	53,6
92_A	gebouw 09 - ZW-gevel	173551,12	442180,61	1,50	51,0	48,0	40,9	51,4
92_B	gebouw 09 - ZW-gevel	173551,12	442180,61	5,50	52,8	49,8	42,8	53,2
92_C	gebouw 09 - ZW-gevel	173551,12	442180,61	8,50	52,9	50,0	42,9	53,4
92_D	gebouw 09 - ZW-gevel	173551,12	442180,61	11,50	52,9	49,9	42,9	53,3
92_E	gebouw 09 - ZW-gevel	173551,12	442180,61	14,50	52,8	49,8	42,8	53,2
92_F	gebouw 09 - ZW-gevel	173551,12	442180,61	17,50	52,7	49,7	42,7	53,1
93_A	gebouw 09 - ZO-gevel	173555,61	442175,76	1,50	50,5	47,6	40,5	50,9
93_B	gebouw 09 - ZO-gevel	173555,61	442175,76	5,50	52,5	49,5	42,4	52,9

Alle getoonde dB-waarden zijn A-gewogen

Rapport: Resultatentabel
 Model: jaar 2035 (v3) aangepast stedenbouwkundig plan variant 1
 LAeq totaalresultaten voor toetspunten
 Groep: Costerweg / Kortenoord Allee (50 km/uur)
 Groepsreductie: Ja

Naam Toetspunt	Omschrijving	X	Y	Hoogte	Dag	Avond	Nacht	Lden
93_C	gebouw 09 - ZO-gevel	173555,61	442175,76	8,50	52,6	49,6	42,6	53,0
93_D	gebouw 09 - ZO-gevel	173555,61	442175,76	11,50	52,5	49,5	42,5	52,9
93_E	gebouw 09 - ZO-gevel	173555,61	442175,76	14,50	52,5	49,5	42,5	52,9
93_F	gebouw 09 - ZO-gevel	173555,61	442175,76	17,50	52,4	49,4	42,4	52,8
94_A	gebouw 09 - ZO-gevel	173563,14	442174,57	1,50	45,3	42,4	35,3	45,7
94_B	gebouw 09 - ZO-gevel	173563,14	442174,57	5,50	47,4	44,5	37,4	47,8
94_C	gebouw 09 - ZO-gevel	173563,14	442174,57	8,50	47,6	44,6	37,6	48,0
94_D	gebouw 09 - ZO-gevel	173563,14	442174,57	11,50	47,4	44,4	37,4	47,8
94_E	gebouw 09 - ZO-gevel	173563,14	442174,57	14,50	47,3	44,3	37,3	47,7
94_F	gebouw 09 - ZO-gevel	173563,14	442174,57	17,50	47,2	44,3	37,2	47,6
95_A	gebouw 09 - ZO-gevel	173570,19	442181,12	1,50	42,9	39,9	32,8	43,3
95_B	gebouw 09 - ZO-gevel	173570,19	442181,12	5,50	45,1	42,1	35,1	45,5
95_C	gebouw 09 - ZO-gevel	173570,19	442181,12	8,50	45,4	42,4	35,3	45,8
95_D	gebouw 09 - ZO-gevel	173570,19	442181,12	11,50	45,1	42,1	35,0	45,5
95_E	gebouw 09 - ZO-gevel	173570,19	442181,12	14,50	45,0	42,0	35,0	45,4
95_F	gebouw 09 - ZO-gevel	173570,19	442181,12	17,50	44,3	41,3	34,3	44,7
96_A	gebouw 09 - ZW-gevel	173576,85	442184,87	1,50	42,0	39,0	31,9	42,4
96_B	gebouw 09 - ZW-gevel	173576,85	442184,87	5,50	44,2	41,2	34,2	44,6
96_C	gebouw 09 - ZW-gevel	173576,85	442184,87	8,50	44,6	41,6	34,5	45,0
96_D	gebouw 09 - ZW-gevel	173576,85	442184,87	11,50	44,3	41,3	34,3	44,7
96_E	gebouw 09 - ZW-gevel	173576,85	442184,87	14,50	44,3	41,3	34,2	44,7
97_A	gebouw 09 - ZO-gevel	173581,61	442186,27	1,50	37,1	34,2	27,1	37,5
97_B	gebouw 09 - ZO-gevel	173581,61	442186,27	5,50	39,2	36,3	29,2	39,6
97_C	gebouw 09 - ZO-gevel	173581,61	442186,27	8,50	39,7	36,8	29,7	40,1
97_D	gebouw 09 - ZO-gevel	173581,61	442186,27	11,50	39,4	36,4	29,3	39,8
97_E	gebouw 09 - ZO-gevel	173581,61	442186,27	14,50	39,3	36,4	29,3	39,7
98_A	gebouw 09 - ZO-gevel	173586,21	442190,54	1,50	35,5	32,5	25,4	35,9
98_B	gebouw 09 - ZO-gevel	173586,21	442190,54	5,50	37,3	34,4	27,3	37,7
98_C	gebouw 09 - ZO-gevel	173586,21	442190,54	8,50	38,1	35,1	28,1	38,5
98_D	gebouw 09 - ZO-gevel	173586,21	442190,54	11,50	37,8	34,8	27,8	38,2
98_E	gebouw 09 - ZO-gevel	173586,21	442190,54	14,50	37,6	34,6	27,6	38,0
99_A	gebouw 09 - NO-gevel	173586,91	442198,20	1,50	34,1	31,2	24,1	34,5
99_B	gebouw 09 - NO-gevel	173586,91	442198,20	5,50	34,5	31,5	24,4	34,9
99_C	gebouw 09 - NO-gevel	173586,91	442198,20	8,50	35,2	32,3	25,2	35,7
99_D	gebouw 09 - NO-gevel	173586,91	442198,20	11,50	36,2	33,3	26,2	36,7
99_E	gebouw 09 - NO-gevel	173586,91	442198,20	14,50	36,2	33,3	26,2	36,6

Alle getoonde dB-waarden zijn A-gewogen

Rapport: Resultatentabel
 Model: jaar 2035 (v3) aangepast stedenbouwkundig plan variant 1
 LAeq totaalresultaten voor toetspunten
 Groep: Walstraat / Plantsoen (50 km/uur)
 Groepsreductie: Ja

Naam Toetspunt	Omschrijving	X	Y	Hoogte	Dag	Avond	Nacht	Lden
01_A	gebouw 01 - ZW-gevel	173681,19	441994,48	1,50	46,0	43,5	34,9	46,2
01_B	gebouw 01 - ZW-gevel	173681,19	441994,48	4,50	47,6	45,1	36,6	47,9
01_C	gebouw 01 - ZW-gevel	173681,19	441994,48	7,50	47,7	45,1	36,6	47,9
01_D	gebouw 01 - ZW-gevel	173681,19	441994,48	10,50	47,6	45,0	36,5	47,8
01_E	gebouw 01 - ZW-gevel	173681,19	441994,48	13,50	47,4	44,8	36,3	47,6
01_F	gebouw 01 - ZW-gevel	173681,19	441994,48	16,50	47,2	44,7	36,1	47,4
02_A	gebouw 01 - ZO-gevel	173687,93	441990,48	1,50	47,4	44,9	36,4	47,6
02_B	gebouw 01 - ZO-gevel	173687,93	441990,48	4,50	49,0	46,4	37,9	49,2
02_C	gebouw 01 - ZO-gevel	173687,93	441990,48	7,50	49,3	46,7	38,2	49,5
02_D	gebouw 01 - ZO-gevel	173687,93	441990,48	10,50	49,3	46,7	38,2	49,5
02_E	gebouw 01 - ZO-gevel	173687,93	441990,48	13,50	49,2	46,6	38,1	49,4
02_F	gebouw 01 - ZO-gevel	173687,93	441990,48	16,50	49,0	46,4	37,9	49,2
03_A	gebouw 01 - ZO-gevel	173693,76	441993,16	1,50	46,5	43,9	35,4	46,7
03_B	gebouw 01 - ZO-gevel	173693,76	441993,16	4,50	48,2	45,6	37,1	48,4
03_C	gebouw 01 - ZO-gevel	173693,76	441993,16	7,50	48,6	46,1	37,6	48,9
03_D	gebouw 01 - ZO-gevel	173693,76	441993,16	10,50	48,8	46,2	37,7	49,0
03_E	gebouw 01 - ZO-gevel	173693,76	441993,16	13,50	48,7	46,2	37,6	48,9
03_F	gebouw 01 - ZO-gevel	173693,76	441993,16	16,50	48,6	46,1	37,5	48,8
04_A	gebouw 01 - ZO-gevel	173698,13	441997,23	1,50	45,9	43,4	34,9	46,2
04_B	gebouw 01 - ZO-gevel	173698,13	441997,23	4,50	47,8	45,2	36,7	48,0
04_C	gebouw 01 - ZO-gevel	173698,13	441997,23	7,50	48,3	45,8	37,3	48,6
04_D	gebouw 01 - ZO-gevel	173698,13	441997,23	10,50	48,5	46,0	37,4	48,7
04_E	gebouw 01 - ZO-gevel	173698,13	441997,23	13,50	48,5	45,9	37,4	48,7
04_F	gebouw 01 - ZO-gevel	173698,13	441997,23	16,50	48,4	45,9	37,4	48,7
05_A	gebouw 01 - ZO-gevel	173700,41	442002,07	1,50	44,2	41,7	33,2	44,4
05_B	gebouw 01 - ZO-gevel	173700,41	442002,07	4,50	46,1	43,5	35,0	46,3
05_C	gebouw 01 - ZO-gevel	173700,41	442002,07	7,50	46,8	44,2	35,7	47,0
05_D	gebouw 01 - ZO-gevel	173700,41	442002,07	10,50	46,9	44,3	35,8	47,1
05_E	gebouw 01 - ZO-gevel	173700,41	442002,07	13,50	46,8	44,3	35,8	47,1
05_F	gebouw 01 - ZO-gevel	173700,41	442002,07	16,50	47,2	44,6	36,1	47,4
06_A	gebouw 01 - ZO-gevel	173705,85	442003,04	1,50	45,6	43,1	34,6	45,9
06_B	gebouw 01 - ZO-gevel	173705,85	442003,04	4,50	47,5	44,9	36,4	47,7
06_C	gebouw 01 - ZO-gevel	173705,85	442003,04	7,50	48,1	45,6	37,1	48,4
06_D	gebouw 01 - ZO-gevel	173705,85	442003,04	10,50	48,3	45,7	37,2	48,5
06_E	gebouw 01 - ZO-gevel	173705,85	442003,04	13,50	48,2	45,7	37,1	48,4
07_A	gebouw 01 - ZO-gevel	173711,55	442005,64	1,50	45,5	43,0	34,5	45,8
07_B	gebouw 01 - ZO-gevel	173711,55	442005,64	4,50	47,3	44,7	36,2	47,5
07_C	gebouw 01 - ZO-gevel	173711,55	442005,64	7,50	48,1	45,6	37,1	48,4
07_D	gebouw 01 - ZO-gevel	173711,55	442005,64	10,50	48,5	45,9	37,4	48,7
07_E	gebouw 01 - ZO-gevel	173711,55	442005,64	13,50	48,3	45,8	37,2	48,6
08_A	gebouw 01 - ZO-gevel	173715,69	442009,46	1,50	45,3	42,7	34,2	45,5
08_B	gebouw 01 - ZO-gevel	173715,69	442009,46	4,50	47,0	44,4	35,9	47,2
08_C	gebouw 01 - ZO-gevel	173715,69	442009,46	7,50	47,9	45,4	36,9	48,2
08_D	gebouw 01 - ZO-gevel	173715,69	442009,46	10,50	48,2	45,6	37,1	48,4
08_E	gebouw 01 - ZO-gevel	173715,69	442009,46	13,50	48,1	45,6	37,0	48,4
09_A	gebouw 01 - ZO-gevel	173718,32	442014,65	1,50	44,1	41,6	33,1	44,3
09_B	gebouw 01 - ZO-gevel	173718,32	442014,65	4,50	45,8	43,2	34,7	46,0
09_C	gebouw 01 - ZO-gevel	173718,32	442014,65	7,50	47,0	44,4	35,9	47,2
09_D	gebouw 01 - ZO-gevel	173718,32	442014,65	10,50	47,4	44,9	36,4	47,7
09_E	gebouw 01 - ZO-gevel	173718,32	442014,65	13,50	47,6	45,0	36,5	47,8
100_A	gebouw 09 - NO-gevel	173577,45	442208,37	1,50	21,5	18,9	10,4	21,7
100_B	gebouw 09 - NO-gevel	173577,45	442208,37	5,50	21,9	19,2	10,7	22,1
100_C	gebouw 09 - NO-gevel	173577,45	442208,37	8,50	22,1	19,4	10,9	22,3
100_D	gebouw 09 - NO-gevel	173577,45	442208,37	11,50	22,7	20,1	11,5	22,9

Alle getoonde dB-waarden zijn A-gewogen

Rapport: Resultatentabel
 Model: jaar 2035 (v3) aangepast stedenbouwkundig plan variant 1
 LAeq totaalresultaten voor toetspunten
 Groep: Walstraat / Plantsoen (50 km/uur)
 Groepsreductie: Ja

Naam Toetspunt	Omschrijving	X	Y	Hoogte	Dag	Avond	Nacht	Lden
100_E	gebouw 09 - NO-gevel	173577,45	442208,37	14,50	24,6	22,0	13,4	24,8
101_A	gebouw 09 - NW-gevel	173572,01	442210,01	1,50	18,4	15,7	7,2	18,6
101_B	gebouw 09 - NW-gevel	173572,01	442210,01	5,50	18,6	16,0	7,4	18,8
101_C	gebouw 09 - NW-gevel	173572,01	442210,01	8,50	18,8	16,2	7,6	19,0
101_D	gebouw 09 - NW-gevel	173572,01	442210,01	11,50	18,1	15,5	6,9	18,3
101_E	gebouw 09 - NW-gevel	173572,01	442210,01	14,50	10,5	7,8	-0,8	10,6
102_A	gebouw 09 - NW-gevel	173564,64	442208,93	1,50	17,7	15,1	6,5	17,9
102_B	gebouw 09 - NW-gevel	173564,64	442208,93	5,50	19,3	16,6	8,1	19,5
102_C	gebouw 09 - NW-gevel	173564,64	442208,93	8,50	19,6	17,0	8,4	19,8
102_D	gebouw 09 - NW-gevel	173564,64	442208,93	11,50	16,6	14,0	5,4	16,8
102_E	gebouw 09 - NW-gevel	173564,64	442208,93	14,50	4,7	1,9	-6,7	4,8
103_A	gebouw 09 - NO-gevel	173555,78	442207,64	1,50	18,6	15,9	7,4	18,8
103_B	gebouw 09 - NO-gevel	173555,78	442207,64	5,50	19,0	16,3	7,7	19,1
103_C	gebouw 09 - NO-gevel	173555,78	442207,64	8,50	19,2	16,5	7,9	19,3
103_D	gebouw 09 - NO-gevel	173555,78	442207,64	11,50	18,2	15,6	7,0	18,4
103_E	gebouw 09 - NO-gevel	173555,78	442207,64	14,50	4,5	1,7	-6,9	4,6
104_A	gebouw 09 - NO-gevel	173553,76	442204,73	1,50	8,6	5,8	-2,8	8,7
104_B	gebouw 09 - NO-gevel	173553,76	442204,73	5,50	9,1	6,2	-2,5	9,1
104_C	gebouw 09 - NO-gevel	173553,76	442204,73	8,50	8,0	5,2	-3,5	8,1
104_D	gebouw 09 - NO-gevel	173553,76	442204,73	11,50	8,3	5,4	-3,2	8,3
104_E	gebouw 09 - NO-gevel	173553,76	442204,73	14,50	6,4	3,5	-5,2	6,4
105_A	gebouw 09 - NW-gevel	173554,24	442201,45	1,50	7,5	4,7	-3,8	7,6
105_B	gebouw 09 - NW-gevel	173554,24	442201,45	5,50	6,8	4,0	-4,6	6,9
105_C	gebouw 09 - NW-gevel	173554,24	442201,45	8,50	6,4	3,6	-5,0	6,5
105_D	gebouw 09 - NW-gevel	173554,24	442201,45	11,50	6,5	3,6	-5,0	6,5
105_E	gebouw 09 - NW-gevel	173554,24	442201,45	14,50	3,0	0,0	-8,6	3,0
106_A	gebouw 09 - NW-gevel	173552,58	442196,55	1,50	7,0	4,3	-4,2	7,2
106_B	gebouw 09 - NW-gevel	173552,58	442196,55	5,50	5,7	3,0	-5,6	5,8
106_C	gebouw 09 - NW-gevel	173552,58	442196,55	8,50	6,7	3,9	-4,7	6,8
106_D	gebouw 09 - NW-gevel	173552,58	442196,55	11,50	-5,1	-7,8	-16,4	-5,0
106_E	gebouw 09 - NW-gevel	173552,58	442196,55	14,50	--	--	--	--
106_F	gebouw 09 - NW-gevel	173552,58	442196,55	17,50	--	--	--	--
107_A	gebouw 09 - NW-gevel	173546,61	442190,98	1,50	7,9	5,1	-3,5	8,0
107_B	gebouw 09 - NW-gevel	173546,61	442190,98	5,50	8,3	5,5	-3,1	8,4
107_C	gebouw 09 - NW-gevel	173546,61	442190,98	8,50	9,8	6,9	-1,7	9,8
107_D	gebouw 09 - NW-gevel	173546,61	442190,98	11,50	-3,6	-6,3	-14,9	-3,5
107_E	gebouw 09 - NW-gevel	173546,61	442190,98	14,50	--	--	--	--
107_F	gebouw 09 - NW-gevel	173546,61	442190,98	17,50	--	--	--	--
10_A	gebouw 01 - NO-gevel	173714,86	442022,29	1,50	39,4	36,9	28,4	39,7
10_B	gebouw 01 - NO-gevel	173714,86	442022,29	4,50	41,0	38,4	29,9	41,2
10_C	gebouw 01 - NO-gevel	173714,86	442022,29	7,50	42,5	40,0	31,5	42,8
10_D	gebouw 01 - NO-gevel	173714,86	442022,29	10,50	43,8	41,3	32,8	44,1
10_E	gebouw 01 - NO-gevel	173714,86	442022,29	13,50	44,5	41,9	33,4	44,7
11_A	gebouw 01 - NW-gevel	173705,98	442023,97	1,50	29,0	26,5	18,0	29,3
11_B	gebouw 01 - NW-gevel	173705,98	442023,97	4,50	30,5	28,0	19,5	30,8
11_C	gebouw 01 - NW-gevel	173705,98	442023,97	7,50	31,6	29,0	20,5	31,8
11_D	gebouw 01 - NW-gevel	173705,98	442023,97	10,50	31,7	29,2	20,6	31,9
11_E	gebouw 01 - NW-gevel	173705,98	442023,97	13,50	32,0	29,5	21,0	32,3
12_A	gebouw 01 - NW-gevel	173698,12	442016,68	1,50	27,6	25,1	16,6	27,9
12_B	gebouw 01 - NW-gevel	173698,12	442016,68	4,50	29,4	26,8	18,3	29,6
12_C	gebouw 01 - NW-gevel	173698,12	442016,68	7,50	30,3	27,7	19,2	30,5
12_D	gebouw 01 - NW-gevel	173698,12	442016,68	10,50	30,4	27,8	19,3	30,6
12_E	gebouw 01 - NW-gevel	173698,12	442016,68	13,50	30,7	28,2	19,6	30,9
13_A	gebouw 01 - NW-gevel	173688,26	442011,60	1,50	30,0	27,5	19,0	30,3

Alle getoonde dB-waarden zijn A-gewogen

Rapport: Resultatentabel
 Model: jaar 2035 (v3) aangepast stedenbouwkundig plan variant 1
 LAeq totaalresultaten voor toetspunten
 Groep: Walstraat / Plantsoen (50 km/uur)
 Groepsreductie: Ja

Naam Toetspunt	Omschrijving	X	Y	Hoogte	Dag	Avond	Nacht	Lden
13_B	gebouw 01 - NW-gevel	173688,26	442011,60	4,50	31,8	29,2	20,7	32,0
13_C	gebouw 01 - NW-gevel	173688,26	442011,60	7,50	32,7	30,2	21,7	33,0
13_D	gebouw 01 - NW-gevel	173688,26	442011,60	10,50	32,8	30,3	21,7	33,0
13_E	gebouw 01 - NW-gevel	173688,26	442011,60	13,50	33,1	30,5	22,0	33,3
13_F	gebouw 01 - NW-gevel	173688,26	442011,60	16,50	33,1	30,5	22,0	33,3
14_A	gebouw 01 - NW-gevel	173679,01	442003,02	1,50	32,0	29,5	21,0	32,3
14_B	gebouw 01 - NW-gevel	173679,01	442003,02	4,50	34,0	31,5	23,0	34,2
14_C	gebouw 01 - NW-gevel	173679,01	442003,02	7,50	34,5	31,9	23,4	34,7
14_D	gebouw 01 - NW-gevel	173679,01	442003,02	10,50	34,4	31,9	23,4	34,7
14_E	gebouw 01 - NW-gevel	173679,01	442003,02	13,50	34,5	31,9	23,4	34,7
14_F	gebouw 01 - NW-gevel	173679,01	442003,02	16,50	34,3	31,8	23,3	34,6
15_A	gebouw 02 - ZW-gevel	173656,76	442032,98	1,50	38,9	36,4	27,9	39,2
15_B	gebouw 02 - ZW-gevel	173656,76	442032,98	4,50	40,6	38,1	29,6	40,9
15_C	gebouw 02 - ZW-gevel	173656,76	442032,98	7,50	41,5	39,0	30,5	41,8
15_D	gebouw 02 - ZW-gevel	173656,76	442032,98	10,50	41,7	39,2	30,7	42,0
15_E	gebouw 02 - ZW-gevel	173656,76	442032,98	13,50	41,7	39,2	30,7	42,0
16_A	gebouw 02 - ZW-gevel	173664,22	442024,93	1,50	39,5	37,0	28,5	39,8
16_B	gebouw 02 - ZW-gevel	173664,22	442024,93	4,50	41,4	38,9	30,4	41,7
16_C	gebouw 02 - ZW-gevel	173664,22	442024,93	7,50	42,1	39,5	31,0	42,3
16_D	gebouw 02 - ZW-gevel	173664,22	442024,93	10,50	42,1	39,5	31,0	42,3
16_E	gebouw 02 - ZW-gevel	173664,22	442024,93	13,50	42,1	39,5	31,0	42,3
17_A	gebouw 02 - ZW-gevel	173672,89	442015,58	1,50	40,3	37,8	29,3	40,6
17_B	gebouw 02 - ZW-gevel	173672,89	442015,58	4,50	42,4	39,9	31,4	42,7
17_C	gebouw 02 - ZW-gevel	173672,89	442015,58	7,50	42,6	40,1	31,5	42,8
17_D	gebouw 02 - ZW-gevel	173672,89	442015,58	10,50	42,6	40,0	31,5	42,8
17_E	gebouw 02 - ZW-gevel	173672,89	442015,58	13,50	42,5	39,9	31,4	42,7
18_A	gebouw 02 - ZO-gevel	173680,63	442015,53	1,50	37,9	35,4	26,9	38,1
18_B	gebouw 02 - ZO-gevel	173680,63	442015,53	4,50	39,9	37,4	28,9	40,2
18_C	gebouw 02 - ZO-gevel	173680,63	442015,53	7,50	40,2	37,7	29,2	40,5
18_D	gebouw 02 - ZO-gevel	173680,63	442015,53	10,50	40,2	37,7	29,2	40,5
18_E	gebouw 02 - ZO-gevel	173680,63	442015,53	13,50	40,2	37,7	29,2	40,5
19_A	gebouw 02 - ZO-gevel	173689,59	442023,90	1,50	35,5	33,0	24,5	35,7
19_B	gebouw 02 - ZO-gevel	173689,59	442023,90	4,50	37,0	34,5	25,9	37,2
19_C	gebouw 02 - ZO-gevel	173689,59	442023,90	7,50	37,9	35,3	26,8	38,1
19_D	gebouw 02 - ZO-gevel	173689,59	442023,90	10,50	38,1	35,5	27,0	38,3
19_E	gebouw 02 - ZO-gevel	173689,59	442023,90	13,50	38,4	35,9	27,4	38,7
20_A	gebouw 02 - NO-gevel	173690,48	442032,60	1,50	31,8	29,3	20,8	32,1
20_B	gebouw 02 - NO-gevel	173690,48	442032,60	4,50	33,3	30,8	22,2	33,6
20_C	gebouw 02 - NO-gevel	173690,48	442032,60	7,50	35,3	32,8	24,2	35,6
20_D	gebouw 02 - NO-gevel	173690,48	442032,60	10,50	37,0	34,5	25,9	37,2
20_E	gebouw 02 - NO-gevel	173690,48	442032,60	13,50	38,6	36,1	27,5	38,9
21_A	gebouw 02 - NO-gevel	173683,58	442040,14	1,50	29,7	27,2	18,7	30,0
21_B	gebouw 02 - NO-gevel	173683,58	442040,14	4,50	31,3	28,7	20,2	31,5
21_C	gebouw 02 - NO-gevel	173683,58	442040,14	7,50	32,9	30,3	21,8	33,1
21_D	gebouw 02 - NO-gevel	173683,58	442040,14	10,50	34,4	31,8	23,3	34,6
21_E	gebouw 02 - NO-gevel	173683,58	442040,14	13,50	37,1	34,6	26,1	37,4
22_A	gebouw 02 - NO-gevel	173676,94	442047,39	1,50	30,0	27,4	18,9	30,2
22_B	gebouw 02 - NO-gevel	173676,94	442047,39	4,50	31,4	28,9	20,3	31,6
22_C	gebouw 02 - NO-gevel	173676,94	442047,39	7,50	33,3	30,7	22,2	33,5
22_D	gebouw 02 - NO-gevel	173676,94	442047,39	10,50	34,4	31,8	23,3	34,6
22_E	gebouw 02 - NO-gevel	173676,94	442047,39	13,50	36,4	33,8	25,3	36,6
23_A	gebouw 02 - NO-gevel	173669,07	442050,44	1,50	30,2	27,7	19,2	30,4
23_B	gebouw 02 - NO-gevel	173669,07	442050,44	4,50	31,5	29,0	20,5	31,7
23_C	gebouw 02 - NO-gevel	173669,07	442050,44	7,50	32,4	29,9	21,4	32,6

Alle getoonde dB-waarden zijn A-gewogen

Rapport: Resultatentabel
 Model: jaar 2035 (v3) aangepast stedenbouwkundig plan variant 1
 LAeq totaalresultaten voor toetspunten
 Groep: Walstraat / Plantsoen (50 km/uur)
 Groepsreductie: Ja

Naam Toetspunt	Omschrijving	X	Y	Hoogte	Dag	Avond	Nacht	Lden
23_D	gebouw 02 - NO-gevel	173669,07	442050,44	10,50	33,3	30,7	22,2	33,5
23_E	gebouw 02 - NO-gevel	173669,07	442050,44	13,50	33,5	30,9	22,4	33,7
24_A	gebouw 02 - NW-gevel	173663,38	442045,15	1,50	32,0	29,5	21,0	32,2
24_B	gebouw 02 - NW-gevel	173663,38	442045,15	4,50	33,3	30,8	22,3	33,5
24_C	gebouw 02 - NW-gevel	173663,38	442045,15	7,50	34,2	31,7	23,2	34,4
24_D	gebouw 02 - NW-gevel	173663,38	442045,15	10,50	35,0	32,5	24,0	35,3
24_E	gebouw 02 - NW-gevel	173663,38	442045,15	13,50	35,2	32,7	24,2	35,4
25_A	gebouw 02 - NW-gevel	173657,06	442039,26	1,50	32,2	29,7	21,2	32,4
25_B	gebouw 02 - NW-gevel	173657,06	442039,26	4,50	33,5	31,0	22,5	33,7
25_C	gebouw 02 - NW-gevel	173657,06	442039,26	7,50	34,4	31,8	23,3	34,6
25_D	gebouw 02 - NW-gevel	173657,06	442039,26	10,50	35,1	32,6	24,1	35,4
25_E	gebouw 02 - NW-gevel	173657,06	442039,26	13,50	35,4	32,9	24,3	35,6
26_A	gebouw 04 - ZW-gevel	173600,27	442082,17	1,50	35,4	32,9	24,4	35,7
26_B	gebouw 04 - ZW-gevel	173600,27	442082,17	4,50	36,0	33,4	24,9	36,2
26_C	gebouw 04 - ZW-gevel	173600,27	442082,17	7,50	36,4	33,8	25,3	36,6
26_D	gebouw 04 - ZW-gevel	173600,27	442082,17	10,50	37,0	34,4	25,9	37,2
26_E	gebouw 04 - ZW-gevel	173600,27	442082,17	13,50	37,5	35,0	26,4	37,7
26_F	gebouw 04 - ZW-gevel	173600,27	442082,17	16,50	37,9	35,4	26,8	38,1
27_A	gebouw 04 - ZW-gevel	173609,01	442072,77	1,50	34,3	31,8	23,3	34,5
27_B	gebouw 04 - ZW-gevel	173609,01	442072,77	4,50	34,9	32,4	23,8	35,1
27_C	gebouw 04 - ZW-gevel	173609,01	442072,77	7,50	35,4	32,9	24,4	35,6
27_D	gebouw 04 - ZW-gevel	173609,01	442072,77	10,50	36,2	33,6	25,1	36,4
27_E	gebouw 04 - ZW-gevel	173609,01	442072,77	13,50	37,6	35,1	26,6	37,9
27_F	gebouw 04 - ZW-gevel	173609,01	442072,77	16,50	38,1	35,6	27,1	38,4
28_A	gebouw 04 - ZW-gevel	173616,23	442062,93	1,50	36,8	34,3	25,8	37,1
28_B	gebouw 04 - ZW-gevel	173616,23	442062,93	4,50	37,6	35,0	26,5	37,8
28_C	gebouw 04 - ZW-gevel	173616,23	442062,93	7,50	38,2	35,7	27,1	38,4
28_D	gebouw 04 - ZW-gevel	173616,23	442062,93	10,50	38,8	36,3	27,8	39,1
29_A	gebouw 04 - ZW-gevel	173622,90	442055,63	1,50	37,4	34,9	26,4	37,6
29_B	gebouw 04 - ZW-gevel	173622,90	442055,63	4,50	38,2	35,7	27,2	38,4
29_C	gebouw 04 - ZW-gevel	173622,90	442055,63	7,50	39,0	36,4	27,9	39,2
29_D	gebouw 04 - ZW-gevel	173622,90	442055,63	10,50	39,5	36,9	28,4	39,7
30_A	gebouw 04 - ZW-gevel	173630,06	442047,91	1,50	37,7	35,2	26,7	37,9
30_B	gebouw 04 - ZW-gevel	173630,06	442047,91	4,50	38,7	36,2	27,7	39,0
30_C	gebouw 04 - ZW-gevel	173630,06	442047,91	7,50	39,7	37,1	28,6	39,9
30_D	gebouw 04 - ZW-gevel	173630,06	442047,91	10,50	40,0	37,5	29,0	40,3
31_A	gebouw 04 - ZO-gevel	173637,38	442046,81	1,50	37,6	35,1	26,6	37,9
31_B	gebouw 04 - ZO-gevel	173637,38	442046,81	4,50	38,9	36,3	27,8	39,1
31_C	gebouw 04 - ZO-gevel	173637,38	442046,81	7,50	39,8	37,3	28,8	40,0
31_D	gebouw 04 - ZO-gevel	173637,38	442046,81	10,50	40,2	37,6	29,1	40,4
32_A	gebouw 04 - ZO-gevel	173642,59	442051,66	1,50	36,5	34,0	25,5	36,7
32_B	gebouw 04 - ZO-gevel	173642,59	442051,66	4,50	37,8	35,3	26,7	38,0
32_C	gebouw 04 - ZO-gevel	173642,59	442051,66	7,50	38,8	36,2	27,7	39,0
32_D	gebouw 04 - ZO-gevel	173642,59	442051,66	10,50	39,2	36,6	28,1	39,4
33_A	gebouw 04 - ZO-gevel	173647,30	442056,03	1,50	35,0	32,5	24,0	35,2
33_B	gebouw 04 - ZO-gevel	173647,30	442056,03	4,50	36,2	33,7	25,2	36,4
33_C	gebouw 04 - ZO-gevel	173647,30	442056,03	7,50	37,2	34,6	26,1	37,4
33_D	gebouw 04 - ZO-gevel	173647,30	442056,03	10,50	37,6	35,0	26,5	37,8
34_A	gebouw 04 - NO-gevel	173646,21	442064,48	1,50	25,5	23,0	14,5	25,8
34_B	gebouw 04 - NO-gevel	173646,21	442064,48	4,50	26,4	23,8	15,2	26,6
34_C	gebouw 04 - NO-gevel	173646,21	442064,48	7,50	27,2	24,6	16,1	27,4
34_D	gebouw 04 - NO-gevel	173646,21	442064,48	10,50	28,2	25,6	17,0	28,4
35_A	gebouw 04 - NW-gevel	173638,70	442066,21	1,50	13,0	10,2	1,7	13,1
35_B	gebouw 04 - NW-gevel	173638,70	442066,21	4,50	14,2	11,4	2,8	14,3

Alle getoonde dB-waarden zijn A-gewogen

Rapport: Resultatentabel
 Model: jaar 2035 (v3) aangepast stedenbouwkundig plan variant 1
 LAeq totaalresultaten voor toetspunten
 Groep: Walstraat / Plantsoen (50 km/uur)
 Groepsreductie: Ja

Naam Toetspunt	Omschrijving	X	Y	Hoogte	Dag	Avond	Nacht	Lden
35_C	gebouw 04 - NW-gevel	173638,70	442066,21	7,50	16,1	13,3	4,7	16,2
35_D	gebouw 04 - NW-gevel	173638,70	442066,21	10,50	20,0	17,2	8,6	20,1
36_A	gebouw 04 - NW-gevel	173635,70	442063,41	1,50	20,3	17,7	9,2	20,5
36_B	gebouw 04 - NW-gevel	173635,70	442063,41	4,50	21,0	18,4	9,9	21,2
36_C	gebouw 04 - NW-gevel	173635,70	442063,41	7,50	21,8	19,1	10,6	21,9
36_D	gebouw 04 - NW-gevel	173635,70	442063,41	10,50	24,3	21,6	13,0	24,4
37_A	gebouw 04 - NO-gevel	173631,25	442068,32	1,50	23,8	21,2	12,7	24,0
37_B	gebouw 04 - NO-gevel	173631,25	442068,32	4,50	24,9	22,3	13,8	25,1
37_C	gebouw 04 - NO-gevel	173631,25	442068,32	7,50	25,9	23,3	14,8	26,1
37_D	gebouw 04 - NO-gevel	173631,25	442068,32	10,50	27,1	24,5	15,9	27,3
38_A	gebouw 04 - NO-gevel	173625,81	442074,10	1,50	23,8	21,3	12,8	24,1
38_B	gebouw 04 - NO-gevel	173625,81	442074,10	4,50	25,0	22,4	13,9	25,2
38_C	gebouw 04 - NO-gevel	173625,81	442074,10	7,50	25,9	23,3	14,8	26,1
38_D	gebouw 04 - NO-gevel	173625,81	442074,10	10,50	27,0	24,4	15,9	27,2
39_E	gebouw 04 - ZO-gevel	173617,92	442071,97	13,50	36,1	33,6	25,1	36,4
39_F	gebouw 04 - ZO-gevel	173617,92	442071,97	16,50	38,9	36,4	27,8	39,1
40_A	gebouw 04 - NO-gevel	173620,54	442079,75	1,50	24,0	21,4	12,9	24,2
40_B	gebouw 04 - NO-gevel	173620,54	442079,75	4,50	25,0	22,4	13,9	25,2
40_C	gebouw 04 - NO-gevel	173620,54	442079,75	7,50	25,7	23,1	14,6	25,9
40_D	gebouw 04 - NO-gevel	173620,54	442079,75	10,50	26,7	24,1	15,5	26,9
40_E	gebouw 04 - NO-gevel	173620,54	442079,75	13,50	27,9	25,2	16,7	28,0
40_F	gebouw 04 - NO-gevel	173620,54	442079,75	16,50	29,8	27,2	18,6	30,0
41_B	gebouw 04 - NO-gevel	173618,58	442094,28	4,50	23,6	20,9	12,4	23,7
41_C	gebouw 04 - NO-gevel	173618,58	442094,28	7,50	24,6	21,9	13,4	24,7
41_D	gebouw 04 - NO-gevel	173618,58	442094,28	10,50	26,1	23,5	14,9	26,3
41_E	gebouw 04 - NO-gevel	173618,58	442094,28	13,50	27,5	24,9	16,4	27,7
41_F	gebouw 04 - NO-gevel	173618,58	442094,28	16,50	28,2	25,5	17,0	28,3
42_B	gebouw 04 - NW-gevel	173610,52	442097,90	4,50	22,6	20,1	11,6	22,9
42_C	gebouw 04 - NW-gevel	173610,52	442097,90	7,50	23,3	20,7	12,2	23,5
42_D	gebouw 04 - NW-gevel	173610,52	442097,90	10,50	24,0	21,4	12,8	24,2
42_E	gebouw 04 - NW-gevel	173610,52	442097,90	13,50	24,6	22,0	13,5	24,8
42_F	gebouw 04 - NW-gevel	173610,52	442097,90	16,50	25,6	23,0	14,5	25,8
43_A	gebouw 04 - NW-gevel	173607,71	442092,45	1,50	12,8	10,1	1,5	12,9
43_B	gebouw 04 - NW-gevel	173607,71	442092,45	4,50	13,9	11,1	2,5	14,0
43_C	gebouw 04 - NW-gevel	173607,71	442092,45	7,50	15,0	12,2	3,6	15,1
43_D	gebouw 04 - NW-gevel	173607,71	442092,45	10,50	16,0	13,2	4,6	16,1
43_E	gebouw 04 - NW-gevel	173607,71	442092,45	13,50	17,1	14,2	5,6	17,1
43_F	gebouw 04 - NW-gevel	173607,71	442092,45	16,50	19,0	16,2	7,6	19,1
44_A	gebouw 04 - NW-gevel	173603,18	442090,99	1,50	12,8	10,0	1,4	12,9
44_B	gebouw 04 - NW-gevel	173603,18	442090,99	4,50	13,8	11,0	2,3	13,8
44_C	gebouw 04 - NW-gevel	173603,18	442090,99	7,50	14,4	11,6	3,0	14,5
44_D	gebouw 04 - NW-gevel	173603,18	442090,99	10,50	15,2	12,3	3,7	15,2
44_E	gebouw 04 - NW-gevel	173603,18	442090,99	13,50	15,8	13,0	4,3	15,9
44_F	gebouw 04 - NW-gevel	173603,18	442090,99	16,50	17,3	14,5	5,9	17,4
45_A	gebouw 04 - NW-gevel	173599,42	442087,51	1,50	12,1	9,4	0,8	12,2
45_B	gebouw 04 - NW-gevel	173599,42	442087,51	4,50	13,0	10,2	1,6	13,1
45_C	gebouw 04 - NW-gevel	173599,42	442087,51	7,50	13,8	10,9	2,3	13,8
45_D	gebouw 04 - NW-gevel	173599,42	442087,51	10,50	14,8	11,9	3,3	14,8
45_E	gebouw 04 - NW-gevel	173599,42	442087,51	13,50	16,0	13,2	4,6	16,1
45_F	gebouw 04 - NW-gevel	173599,42	442087,51	16,50	17,9	15,1	6,5	17,9
46_A	gebouw 05 - ZW-gevel	173578,15	442115,71	1,50	32,7	30,1	21,6	32,9
46_B	gebouw 05 - ZW-gevel	173578,15	442115,71	4,50	32,9	30,3	21,8	33,1
46_C	gebouw 05 - ZW-gevel	173578,15	442115,71	7,50	33,0	30,4	21,9	33,2
46_D	gebouw 05 - ZW-gevel	173578,15	442115,71	10,50	33,4	30,9	22,4	33,7

Alle getoonde dB-waarden zijn A-gewogen

Rapport: Resultatentabel
 Model: jaar 2035 (v3) aangepast stedenbouwkundig plan variant 1
 LAeq totaalresultaten voor toetspunten
 Groep: Walstraat / Plantsoen (50 km/uur)
 Groepsreductie: Ja

Naam Toetspunt	Omschrijving	X	Y	Hoogte	Dag	Avond	Nacht	Lden
46_E	gebouw 05 - ZW-gevel	173578,15	442115,71	13,50	34,0	31,4	22,9	34,2
46_F	gebouw 05 - ZW-gevel	173578,15	442115,71	16,50	34,4	31,9	23,4	34,7
47_A	gebouw 05 - ZW-gevel	173585,42	442107,89	1,50	32,1	29,5	21,0	32,3
47_B	gebouw 05 - ZW-gevel	173585,42	442107,89	4,50	32,1	29,6	21,1	32,4
47_C	gebouw 05 - ZW-gevel	173585,42	442107,89	7,50	32,3	29,8	21,2	32,5
47_D	gebouw 05 - ZW-gevel	173585,42	442107,89	10,50	32,8	30,3	21,7	33,1
47_E	gebouw 05 - ZW-gevel	173585,42	442107,89	13,50	33,4	30,9	22,3	33,6
47_F	gebouw 05 - ZW-gevel	173585,42	442107,89	16,50	33,9	31,3	22,8	34,1
48_A	gebouw 05 - ZO-gevel	173588,71	442107,60	1,50	31,2	28,7	20,2	31,5
48_B	gebouw 05 - ZO-gevel	173588,71	442107,60	4,50	31,4	28,8	20,3	31,6
48_C	gebouw 05 - ZO-gevel	173588,71	442107,60	7,50	31,4	28,8	20,2	31,6
48_D	gebouw 05 - ZO-gevel	173588,71	442107,60	10,50	31,8	29,3	20,7	32,0
48_E	gebouw 05 - ZO-gevel	173588,71	442107,60	13,50	32,4	29,9	21,3	32,6
48_F	gebouw 05 - ZO-gevel	173588,71	442107,60	16,50	33,0	30,4	21,9	33,2
49_A	gebouw 05 - ZO-gevel	173591,97	442110,64	1,50	31,3	28,7	20,2	31,5
49_B	gebouw 05 - ZO-gevel	173591,97	442110,64	4,50	31,2	28,6	20,1	31,4
49_C	gebouw 05 - ZO-gevel	173591,97	442110,64	7,50	31,0	28,4	19,9	31,2
49_D	gebouw 05 - ZO-gevel	173591,97	442110,64	10,50	31,4	28,8	20,2	31,6
49_E	gebouw 05 - ZO-gevel	173591,97	442110,64	13,50	31,9	29,3	20,8	32,1
49_F	gebouw 05 - ZO-gevel	173591,97	442110,64	16,50	32,5	29,9	21,4	32,7
50_A	gebouw 05 - ZO-gevel	173597,60	442115,91	1,50	31,2	28,6	20,1	31,4
50_B	gebouw 05 - ZO-gevel	173597,60	442115,91	4,50	31,3	28,7	20,1	31,5
50_C	gebouw 05 - ZO-gevel	173597,60	442115,91	7,50	31,1	28,5	19,9	31,3
50_D	gebouw 05 - ZO-gevel	173597,60	442115,91	10,50	31,4	28,8	20,3	31,6
50_E	gebouw 05 - ZO-gevel	173597,60	442115,91	13,50	32,0	29,4	20,8	32,2
50_F	gebouw 05 - ZO-gevel	173597,60	442115,91	16,50	32,6	30,0	21,4	32,8
51_A	gebouw 05 - ZO-gevel	173601,84	442119,87	1,50	30,8	28,2	19,7	31,0
51_B	gebouw 05 - ZO-gevel	173601,84	442119,87	4,50	30,9	28,3	19,8	31,1
51_C	gebouw 05 - ZO-gevel	173601,84	442119,87	7,50	30,8	28,2	19,6	31,0
51_D	gebouw 05 - ZO-gevel	173601,84	442119,87	10,50	31,1	28,5	20,0	31,3
51_E	gebouw 05 - ZO-gevel	173601,84	442119,87	13,50	31,7	29,1	20,5	31,9
51_F	gebouw 05 - ZO-gevel	173601,84	442119,87	16,50	32,4	29,8	21,3	32,6
52_B	gebouw 05 - ZO-gevel	173609,32	442126,87	4,50	30,5	27,9	19,4	30,7
52_C	gebouw 05 - ZO-gevel	173609,32	442126,87	7,50	30,3	27,7	19,2	30,5
52_D	gebouw 05 - ZO-gevel	173609,32	442126,87	10,50	30,7	28,1	19,5	30,9
53_B	gebouw 05 - NO-gevel	173612,80	442133,33	4,50	16,1	13,3	4,7	16,2
53_C	gebouw 05 - NO-gevel	173612,80	442133,33	7,50	17,3	14,4	5,8	17,3
53_D	gebouw 05 - NO-gevel	173612,80	442133,33	10,50	19,3	16,5	7,8	19,3
54_B	gebouw 05 - NO-gevel	173605,36	442141,26	4,50	19,3	16,6	8,0	19,4
54_C	gebouw 05 - NO-gevel	173605,36	442141,26	7,50	19,7	17,0	8,4	19,8
54_D	gebouw 05 - NO-gevel	173605,36	442141,26	10,50	20,7	18,0	9,4	20,8
55_E	gebouw 05 - NO-gevel	173600,95	442124,53	13,50	20,7	17,9	9,3	20,8
55_F	gebouw 05 - NO-gevel	173600,95	442124,53	16,50	22,6	19,8	11,3	22,7
56_E	gebouw 05 - NO-gevel	173595,22	442130,64	13,50	20,6	17,8	9,2	20,7
56_F	gebouw 05 - NO-gevel	173595,22	442130,64	16,50	23,5	20,8	12,2	23,6
57_B	gebouw 05 - NW-gevel	173594,73	442134,59	4,50	13,8	11,1	2,5	13,9
57_C	gebouw 05 - NW-gevel	173594,73	442134,59	7,50	14,6	11,8	3,2	14,7
57_D	gebouw 05 - NW-gevel	173594,73	442134,59	10,50	15,8	13,0	4,4	15,9
58_A	gebouw 05 - NW-gevel	173578,54	442119,46	1,50	6,6	4,0	-4,6	6,8
58_B	gebouw 05 - NW-gevel	173578,54	442119,46	4,50	7,1	4,3	-4,2	7,2
58_C	gebouw 05 - NW-gevel	173578,54	442119,46	7,50	7,1	4,4	-4,2	7,2
58_D	gebouw 05 - NW-gevel	173578,54	442119,46	10,50	8,1	5,2	-3,4	8,1
58_E	gebouw 05 - NW-gevel	173578,54	442119,46	13,50	9,2	6,3	-2,3	9,2
58_F	gebouw 05 - NW-gevel	173578,54	442119,46	16,50	10,2	7,3	-1,3	10,2

Alle getoonde dB-waarden zijn A-gewogen

Rapport: Resultatentabel
 Model: jaar 2035 (v3) aangepast stedenbouwkundig plan variant 1
 LAeq totaalresultaten voor toetspunten
 Groep: Walstraat / Plantsoen (50 km/uur)
 Groepsreductie: Ja

Naam Toetspunt	Omschrijving	X	Y	Hoogte	Dag	Avond	Nacht	Lden
59_A	gebouw 06 - ZW-gevel	173560,73	442152,19	1,50	23,5	21,0	12,4	23,7
59_B	gebouw 06 - ZW-gevel	173560,73	442152,19	4,50	23,9	21,3	12,8	24,1
59_C	gebouw 06 - ZW-gevel	173560,73	442152,19	7,50	24,1	21,5	13,0	24,3
59_D	gebouw 06 - ZW-gevel	173560,73	442152,19	10,50	24,6	22,1	13,5	24,8
59_E	gebouw 06 - ZW-gevel	173560,73	442152,19	13,50	25,1	22,5	14,0	25,3
59_F	gebouw 06 - ZW-gevel	173560,73	442152,19	16,50	25,6	23,1	14,5	25,8
61_A	gebouw 06 - ZW-gevel	173568,02	442144,29	1,50	23,5	20,9	12,4	23,7
61_B	gebouw 06 - ZW-gevel	173568,02	442144,29	4,50	23,2	20,7	12,1	23,4
61_C	gebouw 06 - ZW-gevel	173568,02	442144,29	7,50	22,9	20,3	11,8	23,1
61_D	gebouw 06 - ZW-gevel	173568,02	442144,29	10,50	23,4	20,8	12,3	23,6
61_E	gebouw 06 - ZW-gevel	173568,02	442144,29	13,50	23,9	21,3	12,7	24,1
61_F	gebouw 06 - ZW-gevel	173568,02	442144,29	16,50	24,4	21,8	13,3	24,6
63_A	gebouw 06 - ZW-gevel	173575,09	442136,63	1,50	27,7	25,2	16,7	28,0
63_B	gebouw 06 - ZW-gevel	173575,09	442136,63	4,50	27,7	25,1	16,6	27,9
63_C	gebouw 06 - ZW-gevel	173575,09	442136,63	7,50	27,3	24,7	16,2	27,5
63_D	gebouw 06 - ZW-gevel	173575,09	442136,63	10,50	27,6	25,0	16,5	27,8
63_E	gebouw 06 - ZW-gevel	173575,09	442136,63	13,50	28,0	25,4	16,9	28,2
63_F	gebouw 06 - ZW-gevel	173575,09	442136,63	16,50	28,5	25,8	17,3	28,6
64_A	gebouw 06 - ZW-gevel	173578,53	442136,14	1,50	--	--	--	--
64_B	gebouw 06 - ZW-gevel	173578,53	442136,14	4,50	--	--	--	--
64_C	gebouw 06 - ZW-gevel	173578,53	442136,14	7,50	--	--	--	--
64_D	gebouw 06 - ZW-gevel	173578,53	442136,14	10,50	--	--	--	--
64_E	gebouw 06 - ZW-gevel	173578,53	442136,14	13,50	--	--	--	--
64_F	gebouw 06 - ZW-gevel	173578,53	442136,14	16,50	--	--	--	--
65_A	gebouw 06 - ZO-gevel	173581,93	442134,59	1,50	14,8	12,1	3,6	15,0
65_B	gebouw 06 - ZO-gevel	173581,93	442134,59	4,50	14,9	12,2	3,6	15,0
65_C	gebouw 06 - ZO-gevel	173581,93	442134,59	7,50	14,9	12,2	3,6	15,0
65_D	gebouw 06 - ZO-gevel	173581,93	442134,59	10,50	15,3	12,6	4,0	15,4
65_E	gebouw 06 - ZO-gevel	173581,93	442134,59	13,50	15,9	13,1	4,5	16,0
65_F	gebouw 06 - ZO-gevel	173581,93	442134,59	16,50	17,7	14,8	6,2	17,7
67_A	gebouw 06 - ZO-gevel	173591,84	442143,87	1,50	14,9	12,2	3,6	15,0
67_B	gebouw 06 - ZO-gevel	173591,84	442143,87	4,50	15,7	12,9	4,3	15,8
67_C	gebouw 06 - ZO-gevel	173591,84	442143,87	7,50	17,2	14,4	5,8	17,3
67_D	gebouw 06 - ZO-gevel	173591,84	442143,87	10,50	19,3	16,5	7,9	19,4
67_E	gebouw 06 - ZO-gevel	173591,84	442143,87	13,50	21,3	18,5	9,9	21,4
67_F	gebouw 06 - ZO-gevel	173591,84	442143,87	16,50	25,2	22,6	14,0	25,4
69_A	gebouw 06 - NO-gevel	173593,19	442153,58	1,50	15,5	12,7	4,1	15,6
69_B	gebouw 06 - NO-gevel	173593,19	442153,58	4,50	16,9	14,0	5,4	16,9
69_C	gebouw 06 - NO-gevel	173593,19	442153,58	7,50	17,7	14,8	6,2	17,7
69_D	gebouw 06 - NO-gevel	173593,19	442153,58	10,50	19,3	16,5	7,9	19,4
69_E	gebouw 06 - NO-gevel	173593,19	442153,58	13,50	21,9	19,2	10,6	22,1
69_F	gebouw 06 - NO-gevel	173593,19	442153,58	16,50	24,9	22,2	13,7	25,1
70_A	gebouw 06 - NO-gevel	173576,59	442171,42	1,50	21,6	19,0	10,4	21,8
70_B	gebouw 06 - NO-gevel	173576,59	442171,42	4,50	22,6	19,9	11,3	22,7
70_C	gebouw 06 - NO-gevel	173576,59	442171,42	7,50	23,1	20,4	11,8	23,2
70_D	gebouw 06 - NO-gevel	173576,59	442171,42	10,50	24,5	21,8	13,3	24,7
70_E	gebouw 06 - NO-gevel	173576,59	442171,42	13,50	27,4	24,7	16,2	27,5
70_F	gebouw 06 - NO-gevel	173576,59	442171,42	16,50	28,4	25,8	17,3	28,6
71_A	gebouw 06 - NO-gevel	173572,65	442171,72	1,50	17,8	15,2	6,7	18,0
71_B	gebouw 06 - NO-gevel	173572,65	442171,72	4,50	18,8	16,1	7,6	19,0
71_C	gebouw 06 - NO-gevel	173572,65	442171,72	7,50	19,2	16,5	7,9	19,3
71_D	gebouw 06 - NO-gevel	173572,65	442171,72	10,50	19,9	17,2	8,6	20,0
71_E	gebouw 06 - NO-gevel	173572,65	442171,72	13,50	22,3	19,6	11,0	22,4
71_F	gebouw 06 - NO-gevel	173572,65	442171,72	16,50	22,8	20,1	11,6	23,0

Alle getoonde dB-waarden zijn A-gewogen

Rapport: Resultatentabel
 Model: jaar 2035 (v3) aangepast stedenbouwkundig plan variant 1
 LAeq totaalresultaten voor toetspunten
 Groep: Walstraat / Plantsoen (50 km/uur)
 Groepsreductie: Ja

Naam Toetspunt	Omschrijving	X	Y	Hoogte	Dag	Avond	Nacht	Lden
72_A	gebouw 06 - NW-gevel	173565,50	442165,08	1,50	9,6	6,9	-1,7	9,8
72_B	gebouw 06 - NW-gevel	173565,50	442165,08	4,50	10,4	7,6	-1,0	10,5
72_C	gebouw 06 - NW-gevel	173565,50	442165,08	7,50	11,6	8,8	0,2	11,7
72_D	gebouw 06 - NW-gevel	173565,50	442165,08	10,50	13,3	10,4	1,8	13,3
72_E	gebouw 06 - NW-gevel	173565,50	442165,08	13,50	16,3	13,5	4,9	16,4
72_F	gebouw 06 - NW-gevel	173565,50	442165,08	16,50	19,2	16,6	8,0	19,4
73_A	gebouw 06 - NW-gevel	173558,67	442158,74	1,50	6,4	3,7	-4,9	6,6
73_B	gebouw 06 - NW-gevel	173558,67	442158,74	4,50	7,3	4,5	-4,1	7,4
73_C	gebouw 06 - NW-gevel	173558,67	442158,74	7,50	8,3	5,4	-3,2	8,3
73_D	gebouw 06 - NW-gevel	173558,67	442158,74	10,50	10,6	7,8	-0,8	10,7
73_E	gebouw 06 - NW-gevel	173558,67	442158,74	13,50	14,2	11,4	2,8	14,3
73_F	gebouw 06 - NW-gevel	173558,67	442158,74	16,50	17,9	15,3	6,7	18,1
75_A	gebouw 07 - ZW-gevel	173605,28	442172,07	1,50	14,7	11,9	3,3	14,8
75_B	gebouw 07 - ZW-gevel	173605,28	442172,07	4,50	15,8	13,0	4,4	15,9
75_C	gebouw 07 - ZW-gevel	173605,28	442172,07	7,50	16,9	14,0	5,4	16,9
75_D	gebouw 07 - ZW-gevel	173605,28	442172,07	10,50	18,2	15,4	6,8	18,3
76_A	gebouw 07 - ZW-gevel	173611,26	442165,63	1,50	14,2	11,4	2,8	14,3
76_B	gebouw 07 - ZW-gevel	173611,26	442165,63	4,50	15,3	12,5	3,9	15,4
76_C	gebouw 07 - ZW-gevel	173611,26	442165,63	7,50	16,4	13,5	4,9	16,4
76_D	gebouw 07 - ZW-gevel	173611,26	442165,63	10,50	18,0	15,1	6,5	18,0
77_A	gebouw 07 - ZW-gevel	173616,71	442159,76	1,50	14,4	11,6	3,0	14,5
77_B	gebouw 07 - ZW-gevel	173616,71	442159,76	4,50	15,5	12,7	4,1	15,6
77_C	gebouw 07 - ZW-gevel	173616,71	442159,76	7,50	16,9	14,0	5,4	16,9
77_D	gebouw 07 - ZW-gevel	173616,71	442159,76	10,50	19,4	16,6	8,0	19,5
78_A	gebouw 07 - ZO-gevel	173626,17	442160,75	1,50	28,7	26,2	17,6	28,9
78_B	gebouw 07 - ZO-gevel	173626,17	442160,75	4,50	29,3	26,7	18,1	29,5
78_C	gebouw 07 - ZO-gevel	173626,17	442160,75	7,50	29,4	26,8	18,3	29,6
78_D	gebouw 07 - ZO-gevel	173626,17	442160,75	10,50	30,4	27,8	19,3	30,6
79_A	gebouw 07 - NO-gevel	173628,29	442169,89	1,50	26,6	24,0	15,5	26,8
79_B	gebouw 07 - NO-gevel	173628,29	442169,89	4,50	27,2	24,6	16,1	27,4
79_C	gebouw 07 - NO-gevel	173628,29	442169,89	7,50	27,5	24,9	16,3	27,7
79_D	gebouw 07 - NO-gevel	173628,29	442169,89	10,50	29,5	26,9	18,4	29,7
80_A	gebouw 07 - NO-gevel	173621,87	442176,82	1,50	23,5	21,0	12,5	23,8
80_B	gebouw 07 - NO-gevel	173621,87	442176,82	4,50	23,8	21,3	12,7	24,0
80_C	gebouw 07 - NO-gevel	173621,87	442176,82	7,50	24,0	21,4	12,9	24,2
80_D	gebouw 07 - NO-gevel	173621,87	442176,82	10,50	26,0	23,4	14,9	26,2
81_A	gebouw 07 - NO-gevel	173616,43	442182,70	1,50	23,1	20,5	12,0	23,3
81_B	gebouw 07 - NO-gevel	173616,43	442182,70	4,50	23,5	20,9	12,4	23,7
81_C	gebouw 07 - NO-gevel	173616,43	442182,70	7,50	23,8	21,2	12,6	24,0
81_D	gebouw 07 - NO-gevel	173616,43	442182,70	10,50	25,6	23,0	14,5	25,8
82_A	gebouw 07 - NW-gevel	173606,70	442181,73	1,50	12,7	9,9	1,3	12,8
82_B	gebouw 07 - NW-gevel	173606,70	442181,73	4,50	13,2	10,3	1,7	13,2
82_C	gebouw 07 - NW-gevel	173606,70	442181,73	7,50	13,9	11,0	2,4	13,9
82_D	gebouw 07 - NW-gevel	173606,70	442181,73	10,50	15,3	12,4	3,8	15,3
83_A	gebouw 08 - ZW-gevel	173650,62	442180,16	1,50	19,1	16,5	8,0	19,3
83_B	gebouw 08 - ZW-gevel	173650,62	442180,16	4,50	19,4	16,8	8,2	19,6
83_C	gebouw 08 - ZW-gevel	173650,62	442180,16	7,50	19,5	16,9	8,4	19,7
83_D	gebouw 08 - ZW-gevel	173650,62	442180,16	10,50	20,3	17,6	9,1	20,4
83_E	gebouw 08 - ZW-gevel	173650,62	442180,16	13,50	22,4	19,6	11,1	22,5
84a_A	gebouw 08 - ZW-gevel	173653,24	442172,40	1,50	26,2	23,7	15,2	26,4
84a_B	gebouw 08 - ZW-gevel	173653,24	442172,40	4,50	27,2	24,6	16,1	27,4
84a_C	gebouw 08 - ZW-gevel	173653,24	442172,40	7,50	27,8	25,2	16,7	28,0
84a_D	gebouw 08 - ZW-gevel	173653,24	442172,40	10,50	28,6	26,0	17,5	28,8
84a_E	gebouw 08 - ZW-gevel	173653,24	442172,40	13,50	29,4	26,8	18,3	29,6

Alle getoonde dB-waarden zijn A-gewogen

Rapport: Resultatentabel
 Model: jaar 2035 (v3) aangepast stedenbouwkundig plan variant 1
 LAeq totaalresultaten voor toetspunten
 Groep: Walstraat / Plantsoen (50 km/uur)
 Groepsreductie: Ja

Naam Toetspunt	Omschrijving	X	Y	Hoogte	Dag	Avond	Nacht	Lden
84b_A	gebouw 08 - ZW-gevel	173658,20	442167,01	1,50	23,8	21,2	12,7	24,0
84b_B	gebouw 08 - ZW-gevel	173658,20	442167,01	4,50	25,5	22,9	14,4	25,7
84b_C	gebouw 08 - ZW-gevel	173658,20	442167,01	7,50	27,9	25,3	16,8	28,1
84b_D	gebouw 08 - ZW-gevel	173658,20	442167,01	10,50	28,9	26,3	17,8	29,1
84b_E	gebouw 08 - ZW-gevel	173658,20	442167,01	13,50	29,5	26,9	18,4	29,7
85_A	gebouw 08 - ZO-gevel	173668,90	442171,26	1,50	22,4	19,7	11,2	22,5
85_B	gebouw 08 - ZO-gevel	173668,90	442171,26	4,50	24,2	21,5	13,0	24,3
85_C	gebouw 08 - ZO-gevel	173668,90	442171,26	7,50	27,0	24,4	15,9	27,2
85_D	gebouw 08 - ZO-gevel	173668,90	442171,26	10,50	28,4	25,7	17,2	28,5
85_E	gebouw 08 - ZO-gevel	173668,90	442171,26	13,50	31,9	29,3	20,8	32,1
85a_A	gebouw 08 - ZO-gevel	173663,55	442166,34	1,50	18,6	15,8	7,3	18,7
85a_B	gebouw 08 - ZO-gevel	173663,55	442166,34	4,50	22,1	19,4	10,8	22,2
85a_C	gebouw 08 - ZO-gevel	173663,55	442166,34	7,50	27,2	24,6	16,1	27,4
85a_D	gebouw 08 - ZO-gevel	173663,55	442166,34	10,50	29,1	26,5	18,0	29,3
85a_E	gebouw 08 - ZO-gevel	173663,55	442166,34	13,50	31,7	29,2	20,6	32,0
86_A	gebouw 08 - ZO-gevel	173669,41	442176,69	1,50	27,6	25,0	16,5	27,8
86_B	gebouw 08 - ZO-gevel	173669,41	442176,69	4,50	29,0	26,4	17,9	29,2
86_C	gebouw 08 - ZO-gevel	173669,41	442176,69	7,50	30,8	28,2	19,7	31,0
86_D	gebouw 08 - ZO-gevel	173669,41	442176,69	10,50	32,0	29,4	20,9	32,2
86_E	gebouw 08 - ZO-gevel	173669,41	442176,69	13,50	32,5	29,9	21,3	32,7
87_A	gebouw 08 - NO-gevel	173666,69	442184,51	1,50	28,4	25,8	17,3	28,6
87_B	gebouw 08 - NO-gevel	173666,69	442184,51	4,50	29,6	27,0	18,4	29,8
87_C	gebouw 08 - NO-gevel	173666,69	442184,51	7,50	30,0	27,4	18,9	30,2
87_D	gebouw 08 - NO-gevel	173666,69	442184,51	10,50	30,5	27,9	19,4	30,7
87_E	gebouw 08 - NO-gevel	173666,69	442184,51	13,50	30,8	28,2	19,6	31,0
88_A	gebouw 08 - NO-gevel	173660,33	442191,39	1,50	27,4	24,9	16,4	27,7
88_B	gebouw 08 - NO-gevel	173660,33	442191,39	4,50	29,3	26,7	18,2	29,5
88_C	gebouw 08 - NO-gevel	173660,33	442191,39	7,50	29,7	27,1	18,6	29,9
88_D	gebouw 08 - NO-gevel	173660,33	442191,39	10,50	30,2	27,6	19,1	30,4
88_E	gebouw 08 - NO-gevel	173660,33	442191,39	13,50	30,6	27,9	19,4	30,7
89_A	gebouw 08 - NW-gevel	173656,48	442191,43	1,50	19,7	17,1	8,6	19,9
89_B	gebouw 08 - NW-gevel	173656,48	442191,43	4,50	20,9	18,3	9,7	21,1
89_C	gebouw 08 - NW-gevel	173656,48	442191,43	7,50	21,0	18,4	9,8	21,2
89_D	gebouw 08 - NW-gevel	173656,48	442191,43	10,50	21,3	18,7	10,1	21,5
89_E	gebouw 08 - NW-gevel	173656,48	442191,43	13,50	19,7	17,1	8,5	19,9
90_A	gebouw 08 - NW-gevel	173649,62	442185,22	1,50	21,4	18,9	10,4	21,7
90_B	gebouw 08 - NW-gevel	173649,62	442185,22	4,50	23,7	21,1	12,6	23,9
90_C	gebouw 08 - NW-gevel	173649,62	442185,22	7,50	23,8	21,2	12,7	24,0
90_D	gebouw 08 - NW-gevel	173649,62	442185,22	10,50	24,0	21,4	12,8	24,2
90_E	gebouw 08 - NW-gevel	173649,62	442185,22	13,50	22,9	20,2	11,7	23,1
91_A	gebouw 09 - ZW-gevel	173544,88	442187,34	1,50	11,9	9,1	0,5	12,0
91_B	gebouw 09 - ZW-gevel	173544,88	442187,34	5,50	11,5	8,6	0,0	11,5
91_C	gebouw 09 - ZW-gevel	173544,88	442187,34	8,50	11,0	8,1	-0,5	11,1
91_D	gebouw 09 - ZW-gevel	173544,88	442187,34	11,50	11,8	8,9	0,3	11,8
91_E	gebouw 09 - ZW-gevel	173544,88	442187,34	14,50	11,2	8,4	-0,2	11,3
91_F	gebouw 09 - ZW-gevel	173544,88	442187,34	17,50	13,3	10,5	1,9	13,4
92_A	gebouw 09 - ZW-gevel	173551,12	442180,61	1,50	11,0	8,2	-0,4	11,1
92_B	gebouw 09 - ZW-gevel	173551,12	442180,61	5,50	10,3	7,5	-1,2	10,4
92_C	gebouw 09 - ZW-gevel	173551,12	442180,61	8,50	9,4	6,6	-2,1	9,5
92_D	gebouw 09 - ZW-gevel	173551,12	442180,61	11,50	10,4	7,5	-1,1	10,4
92_E	gebouw 09 - ZW-gevel	173551,12	442180,61	14,50	11,0	8,1	-0,5	11,0
92_F	gebouw 09 - ZW-gevel	173551,12	442180,61	17,50	12,9	10,1	1,5	13,0
93_A	gebouw 09 - ZO-gevel	173555,61	442175,76	1,50	10,1	7,4	-1,2	10,2
93_B	gebouw 09 - ZO-gevel	173555,61	442175,76	5,50	10,1	7,3	-1,4	10,1

Alle getoonde dB-waarden zijn A-gewogen

Rapport: Resultatentabel
 Model: jaar 2035 (v3) aangepast stedenbouwkundig plan variant 1
 LAeq totaalresultaten voor toetspunten
 Groep: Walstraat / Plantsoen (50 km/uur)
 Groepsreductie: Ja

Naam Toetspunt	Omschrijving	X	Y	Hoogte	Dag	Avond	Nacht	Lden
93_C	gebouw 09 - ZO-gevel	173555,61	442175,76	8,50	9,4	6,6	-2,0	9,5
93_D	gebouw 09 - ZO-gevel	173555,61	442175,76	11,50	9,7	6,9	-1,7	9,8
93_E	gebouw 09 - ZO-gevel	173555,61	442175,76	14,50	10,6	7,8	-0,9	10,7
93_F	gebouw 09 - ZO-gevel	173555,61	442175,76	17,50	12,5	9,6	1,0	12,5
94_A	gebouw 09 - ZO-gevel	173563,14	442174,57	1,50	12,7	10,1	1,5	12,9
94_B	gebouw 09 - ZO-gevel	173563,14	442174,57	5,50	13,1	10,4	1,8	13,3
94_C	gebouw 09 - ZO-gevel	173563,14	442174,57	8,50	13,2	10,5	1,9	13,3
94_D	gebouw 09 - ZO-gevel	173563,14	442174,57	11,50	13,9	11,1	2,5	14,0
94_E	gebouw 09 - ZO-gevel	173563,14	442174,57	14,50	16,5	13,7	5,1	16,6
94_F	gebouw 09 - ZO-gevel	173563,14	442174,57	17,50	20,5	17,8	9,2	20,6
95_A	gebouw 09 - ZO-gevel	173570,19	442181,12	1,50	14,5	11,7	3,1	14,6
95_B	gebouw 09 - ZO-gevel	173570,19	442181,12	5,50	15,8	13,0	4,4	15,8
95_C	gebouw 09 - ZO-gevel	173570,19	442181,12	8,50	16,9	14,1	5,5	17,0
95_D	gebouw 09 - ZO-gevel	173570,19	442181,12	11,50	19,0	16,2	7,6	19,1
95_E	gebouw 09 - ZO-gevel	173570,19	442181,12	14,50	23,1	20,4	11,8	23,2
95_F	gebouw 09 - ZO-gevel	173570,19	442181,12	17,50	26,2	23,6	15,0	26,4
96_A	gebouw 09 - ZW-gevel	173576,85	442184,87	1,50	13,5	10,7	2,2	13,6
96_B	gebouw 09 - ZW-gevel	173576,85	442184,87	5,50	15,0	12,2	3,6	15,1
96_C	gebouw 09 - ZW-gevel	173576,85	442184,87	8,50	16,2	13,4	4,8	16,3
96_D	gebouw 09 - ZW-gevel	173576,85	442184,87	11,50	19,0	16,3	7,7	19,2
96_E	gebouw 09 - ZW-gevel	173576,85	442184,87	14,50	22,7	20,1	11,5	22,9
97_A	gebouw 09 - ZO-gevel	173581,61	442186,27	1,50	15,6	12,8	4,2	15,7
97_B	gebouw 09 - ZO-gevel	173581,61	442186,27	5,50	17,2	14,4	5,8	17,3
97_C	gebouw 09 - ZO-gevel	173581,61	442186,27	8,50	18,7	15,9	7,2	18,7
97_D	gebouw 09 - ZO-gevel	173581,61	442186,27	11,50	21,7	18,9	10,3	21,8
97_E	gebouw 09 - ZO-gevel	173581,61	442186,27	14,50	27,0	24,4	15,9	27,2
98_A	gebouw 09 - ZO-gevel	173586,21	442190,54	1,50	15,1	12,4	3,8	15,2
98_B	gebouw 09 - ZO-gevel	173586,21	442190,54	5,50	16,8	14,0	5,4	16,9
98_C	gebouw 09 - ZO-gevel	173586,21	442190,54	8,50	18,0	15,1	6,5	18,0
98_D	gebouw 09 - ZO-gevel	173586,21	442190,54	11,50	20,8	18,0	9,4	20,9
98_E	gebouw 09 - ZO-gevel	173586,21	442190,54	14,50	25,8	23,1	14,6	25,9
99_A	gebouw 09 - NO-gevel	173586,91	442198,20	1,50	18,1	15,5	7,0	18,3
99_B	gebouw 09 - NO-gevel	173586,91	442198,20	5,50	18,8	16,2	7,6	19,0
99_C	gebouw 09 - NO-gevel	173586,91	442198,20	8,50	19,4	16,7	8,1	19,5
99_D	gebouw 09 - NO-gevel	173586,91	442198,20	11,50	21,2	18,5	9,9	21,3
99_E	gebouw 09 - NO-gevel	173586,91	442198,20	14,50	26,2	23,6	15,1	26,4

Alle getoonde dB-waarden zijn A-gewogen

Rapport: Resultatentabel
 Model: jaar 2035 (v3) aangepast stedenbouwkundig plan variant 1
 LAeq totaalresultaten voor toetspunten
 Groep: Duivendaal (30 km/uur)
 Groepsreductie: Ja

Naam Toetspunt	Omschrijving	X	Y	Hoogte	Dag	Avond	Nacht	Lden
01_A	gebouw 01 - ZW-gevel	173681,19	441994,48	1,50	24,0	21,0	12,3	23,9
01_B	gebouw 01 - ZW-gevel	173681,19	441994,48	4,50	24,9	21,8	13,0	24,8
01_C	gebouw 01 - ZW-gevel	173681,19	441994,48	7,50	25,4	22,2	13,4	25,2
01_D	gebouw 01 - ZW-gevel	173681,19	441994,48	10,50	26,1	22,9	14,1	25,9
01_E	gebouw 01 - ZW-gevel	173681,19	441994,48	13,50	26,7	23,4	14,7	26,5
01_F	gebouw 01 - ZW-gevel	173681,19	441994,48	16,50	26,8	23,6	14,8	26,6
02_A	gebouw 01 - ZO-gevel	173687,93	441990,48	1,50	7,9	4,3	-4,6	7,5
02_B	gebouw 01 - ZO-gevel	173687,93	441990,48	4,50	8,6	4,9	-4,0	8,2
02_C	gebouw 01 - ZO-gevel	173687,93	441990,48	7,50	9,0	5,3	-3,7	8,6
02_D	gebouw 01 - ZO-gevel	173687,93	441990,48	10,50	9,3	5,6	-3,3	8,9
02_E	gebouw 01 - ZO-gevel	173687,93	441990,48	13,50	10,0	6,3	-2,6	9,6
02_F	gebouw 01 - ZO-gevel	173687,93	441990,48	16,50	10,8	7,2	-1,8	10,4
03_A	gebouw 01 - ZO-gevel	173693,76	441993,16	1,50	7,9	4,3	-4,6	7,5
03_B	gebouw 01 - ZO-gevel	173693,76	441993,16	4,50	8,1	4,4	-4,5	7,7
03_C	gebouw 01 - ZO-gevel	173693,76	441993,16	7,50	7,6	3,9	-5,0	7,2
03_D	gebouw 01 - ZO-gevel	173693,76	441993,16	10,50	8,2	4,4	-4,5	7,7
03_E	gebouw 01 - ZO-gevel	173693,76	441993,16	13,50	8,7	5,0	-4,0	8,3
03_F	gebouw 01 - ZO-gevel	173693,76	441993,16	16,50	9,4	5,6	-3,3	8,9
04_A	gebouw 01 - ZO-gevel	173698,13	441997,23	1,50	8,3	4,8	-4,1	8,0
04_B	gebouw 01 - ZO-gevel	173698,13	441997,23	4,50	8,6	4,9	-4,0	8,2
04_C	gebouw 01 - ZO-gevel	173698,13	441997,23	7,50	8,4	4,6	-4,3	7,9
04_D	gebouw 01 - ZO-gevel	173698,13	441997,23	10,50	8,8	5,1	-3,9	8,4
04_E	gebouw 01 - ZO-gevel	173698,13	441997,23	13,50	9,5	5,7	-3,2	9,0
04_F	gebouw 01 - ZO-gevel	173698,13	441997,23	16,50	10,0	6,3	-2,7	9,6
05_A	gebouw 01 - ZO-gevel	173700,41	442002,07	1,50	8,8	5,2	-3,7	8,4
05_B	gebouw 01 - ZO-gevel	173700,41	442002,07	4,50	9,3	5,6	-3,3	8,9
05_C	gebouw 01 - ZO-gevel	173700,41	442002,07	7,50	9,2	5,5	-3,5	8,8
05_D	gebouw 01 - ZO-gevel	173700,41	442002,07	10,50	9,8	6,0	-2,9	9,3
05_E	gebouw 01 - ZO-gevel	173700,41	442002,07	13,50	10,5	6,8	-2,2	10,1
05_F	gebouw 01 - ZO-gevel	173700,41	442002,07	16,50	10,6	6,9	-2,0	10,2
06_A	gebouw 01 - ZO-gevel	173705,85	442003,04	1,50	13,4	10,1	1,3	13,2
06_B	gebouw 01 - ZO-gevel	173705,85	442003,04	4,50	14,0	10,6	1,8	13,7
06_C	gebouw 01 - ZO-gevel	173705,85	442003,04	7,50	14,2	10,8	2,0	13,9
06_D	gebouw 01 - ZO-gevel	173705,85	442003,04	10,50	14,5	11,0	2,2	14,2
06_E	gebouw 01 - ZO-gevel	173705,85	442003,04	13,50	14,8	11,3	2,5	14,5
07_A	gebouw 01 - ZO-gevel	173711,55	442005,64	1,50	8,8	5,2	-3,6	8,4
07_B	gebouw 01 - ZO-gevel	173711,55	442005,64	4,50	9,5	5,8	-3,1	9,1
07_C	gebouw 01 - ZO-gevel	173711,55	442005,64	7,50	10,3	6,6	-2,4	9,8
07_D	gebouw 01 - ZO-gevel	173711,55	442005,64	10,50	10,5	6,8	-2,2	10,1
07_E	gebouw 01 - ZO-gevel	173711,55	442005,64	13,50	10,2	6,5	-2,5	9,8
08_A	gebouw 01 - ZO-gevel	173715,69	442009,46	1,50	7,3	3,7	-5,2	6,9
08_B	gebouw 01 - ZO-gevel	173715,69	442009,46	4,50	7,9	4,3	-4,6	7,5
08_C	gebouw 01 - ZO-gevel	173715,69	442009,46	7,50	8,3	4,6	-4,4	7,9
08_D	gebouw 01 - ZO-gevel	173715,69	442009,46	10,50	8,7	5,0	-4,0	8,3
08_E	gebouw 01 - ZO-gevel	173715,69	442009,46	13,50	8,1	4,3	-4,6	7,6
09_A	gebouw 01 - ZO-gevel	173718,32	442014,65	1,50	6,7	3,1	-5,7	6,3
09_B	gebouw 01 - ZO-gevel	173718,32	442014,65	4,50	7,0	3,4	-5,4	6,7
09_C	gebouw 01 - ZO-gevel	173718,32	442014,65	7,50	6,9	3,2	-5,7	6,5
09_D	gebouw 01 - ZO-gevel	173718,32	442014,65	10,50	7,4	3,7	-5,2	7,0
09_E	gebouw 01 - ZO-gevel	173718,32	442014,65	13,50	8,0	4,3	-4,7	7,5
100_A	gebouw 09 - NO-gevel	173577,45	442208,37	1,50	34,5	31,3	22,5	34,3
100_B	gebouw 09 - NO-gevel	173577,45	442208,37	5,50	36,0	32,8	24,0	35,8
100_C	gebouw 09 - NO-gevel	173577,45	442208,37	8,50	36,0	32,7	23,9	35,8
100_D	gebouw 09 - NO-gevel	173577,45	442208,37	11,50	35,9	32,6	23,8	35,7

Alle getoonde dB-waarden zijn A-gewogen

Rapport: Resultatentabel
 Model: jaar 2035 (v3) aangepast stedenbouwkundig plan variant 1
 LAeq totaalresultaten voor toetspunten
 Groep: Duivendaal (30 km/uur)
 Groepsreductie: Ja

Naam Toetspunt	Omschrijving	X	Y	Hoogte	Dag	Avond	Nacht	Lden
100_E	gebouw 09 - NO-gevel	173577,45	442208,37	14,50	35,7	32,4	23,6	35,5
101_A	gebouw 09 - NW-gevel	173572,01	442210,01	1,50	10,2	6,6	-2,2	9,8
101_B	gebouw 09 - NW-gevel	173572,01	442210,01	5,50	10,1	6,4	-2,5	9,7
101_C	gebouw 09 - NW-gevel	173572,01	442210,01	8,50	10,9	7,2	-1,7	10,5
101_D	gebouw 09 - NW-gevel	173572,01	442210,01	11,50	8,0	4,4	-4,6	7,6
101_E	gebouw 09 - NW-gevel	173572,01	442210,01	14,50	3,0	-0,6	-9,5	2,6
102_A	gebouw 09 - NW-gevel	173564,64	442208,93	1,50	13,1	9,8	0,9	12,9
102_B	gebouw 09 - NW-gevel	173564,64	442208,93	5,50	12,9	9,4	0,6	12,6
102_C	gebouw 09 - NW-gevel	173564,64	442208,93	8,50	13,7	10,2	1,4	13,4
102_D	gebouw 09 - NW-gevel	173564,64	442208,93	11,50	9,8	6,1	-2,8	9,4
102_E	gebouw 09 - NW-gevel	173564,64	442208,93	14,50	1,5	-2,2	-11,1	1,0
103_A	gebouw 09 - NO-gevel	173555,78	442207,64	1,50	11,1	7,5	-1,4	10,7
103_B	gebouw 09 - NO-gevel	173555,78	442207,64	5,50	11,0	7,3	-1,6	10,6
103_C	gebouw 09 - NO-gevel	173555,78	442207,64	8,50	12,0	8,3	-0,6	11,6
103_D	gebouw 09 - NO-gevel	173555,78	442207,64	11,50	10,6	6,9	-2,0	10,2
103_E	gebouw 09 - NO-gevel	173555,78	442207,64	14,50	3,1	-0,5	-9,3	2,8
104_A	gebouw 09 - NO-gevel	173553,76	442204,73	1,50	16,8	13,6	4,8	16,6
104_B	gebouw 09 - NO-gevel	173553,76	442204,73	5,50	18,9	15,7	6,9	18,8
104_C	gebouw 09 - NO-gevel	173553,76	442204,73	8,50	17,8	14,4	5,6	17,5
104_D	gebouw 09 - NO-gevel	173553,76	442204,73	11,50	18,9	15,6	6,8	18,7
104_E	gebouw 09 - NO-gevel	173553,76	442204,73	14,50	20,1	16,8	8,0	19,9
105_A	gebouw 09 - NW-gevel	173554,24	442201,45	1,50	9,7	6,2	-2,7	9,4
105_B	gebouw 09 - NW-gevel	173554,24	442201,45	5,50	10,9	7,3	-1,6	10,5
105_C	gebouw 09 - NW-gevel	173554,24	442201,45	8,50	11,2	7,6	-1,4	10,8
105_D	gebouw 09 - NW-gevel	173554,24	442201,45	11,50	12,5	8,8	-0,1	12,1
105_E	gebouw 09 - NW-gevel	173554,24	442201,45	14,50	13,0	9,4	0,5	12,7
106_A	gebouw 09 - NW-gevel	173552,58	442196,55	1,50	7,8	4,4	-4,5	7,5
106_B	gebouw 09 - NW-gevel	173552,58	442196,55	5,50	8,1	4,5	-4,4	7,7
106_C	gebouw 09 - NW-gevel	173552,58	442196,55	8,50	9,4	5,8	-3,1	9,0
106_D	gebouw 09 - NW-gevel	173552,58	442196,55	11,50	11,8	8,1	-0,9	11,3
106_E	gebouw 09 - NW-gevel	173552,58	442196,55	14,50	9,6	6,0	-2,9	9,2
106_F	gebouw 09 - NW-gevel	173552,58	442196,55	17,50	10,3	7,0	-1,8	10,1
107_A	gebouw 09 - NW-gevel	173546,61	442190,98	1,50	11,3	7,9	-0,9	11,0
107_B	gebouw 09 - NW-gevel	173546,61	442190,98	5,50	10,9	7,4	-1,4	10,6
107_C	gebouw 09 - NW-gevel	173546,61	442190,98	8,50	11,6	8,1	-0,8	11,3
107_D	gebouw 09 - NW-gevel	173546,61	442190,98	11,50	12,6	9,1	0,2	12,3
107_E	gebouw 09 - NW-gevel	173546,61	442190,98	14,50	10,7	7,3	-1,6	10,4
107_F	gebouw 09 - NW-gevel	173546,61	442190,98	17,50	10,6	7,3	-1,5	10,4
10_A	gebouw 01 - NO-gevel	173714,86	442022,29	1,50	14,6	11,0	2,1	14,2
10_B	gebouw 01 - NO-gevel	173714,86	442022,29	4,50	17,0	13,4	4,5	16,6
10_C	gebouw 01 - NO-gevel	173714,86	442022,29	7,50	19,6	16,0	7,1	19,2
10_D	gebouw 01 - NO-gevel	173714,86	442022,29	10,50	22,1	18,7	9,9	21,8
10_E	gebouw 01 - NO-gevel	173714,86	442022,29	13,50	25,8	22,5	13,8	25,6
11_A	gebouw 01 - NW-gevel	173705,98	442023,97	1,50	25,3	22,1	13,3	25,1
11_B	gebouw 01 - NW-gevel	173705,98	442023,97	4,50	27,2	23,9	15,1	27,0
11_C	gebouw 01 - NW-gevel	173705,98	442023,97	7,50	28,1	24,8	16,0	27,9
11_D	gebouw 01 - NW-gevel	173705,98	442023,97	10,50	28,8	25,5	16,7	28,6
11_E	gebouw 01 - NW-gevel	173705,98	442023,97	13,50	29,7	26,4	17,6	29,5
12_A	gebouw 01 - NW-gevel	173698,12	442016,68	1,50	25,6	22,3	13,5	25,4
12_B	gebouw 01 - NW-gevel	173698,12	442016,68	4,50	27,4	24,1	15,3	27,2
12_C	gebouw 01 - NW-gevel	173698,12	442016,68	7,50	28,4	25,1	16,3	28,2
12_D	gebouw 01 - NW-gevel	173698,12	442016,68	10,50	28,8	25,5	16,7	28,6
12_E	gebouw 01 - NW-gevel	173698,12	442016,68	13,50	29,3	26,0	17,2	29,1
13_A	gebouw 01 - NW-gevel	173688,26	442011,60	1,50	22,3	19,1	10,4	22,2

Alle getoonde dB-waarden zijn A-gewogen

Duivendaal Wageningen

Bijlag 3.4: resultaten Duivendaal (30 km/uur) (inclusief aftrek 110g Wgh)

Rapport: Resultatentabel
 Model: jaar 2035 (v3) aangepast stedenbouwkundig plan variant 1
 LAeq totaalresultaten voor toetspunten
 Groep: Duivendaal (30 km/uur)
 Groepsreductie: Ja

Naam Toetspunt	Omschrijving	X	Y	Hoogte	Dag	Avond	Nacht	Lden
13_B	gebouw 01 - NW-gevel	173688,26	442011,60	4,50	24,2	20,9	12,1	24,0
13_C	gebouw 01 - NW-gevel	173688,26	442011,60	7,50	25,4	22,0	13,2	25,1
13_D	gebouw 01 - NW-gevel	173688,26	442011,60	10,50	25,8	22,4	13,6	25,5
13_E	gebouw 01 - NW-gevel	173688,26	442011,60	13,50	26,3	23,0	14,2	26,1
13_F	gebouw 01 - NW-gevel	173688,26	442011,60	16,50	27,3	24,0	15,1	27,0
14_A	gebouw 01 - NW-gevel	173679,01	442003,02	1,50	25,1	22,0	13,3	25,0
14_B	gebouw 01 - NW-gevel	173679,01	442003,02	4,50	26,3	23,1	14,3	26,1
14_C	gebouw 01 - NW-gevel	173679,01	442003,02	7,50	27,0	23,8	15,0	26,8
14_D	gebouw 01 - NW-gevel	173679,01	442003,02	10,50	27,8	24,5	15,7	27,6
14_E	gebouw 01 - NW-gevel	173679,01	442003,02	13,50	28,4	25,1	16,3	28,2
14_F	gebouw 01 - NW-gevel	173679,01	442003,02	16,50	28,7	25,4	16,6	28,5
15_A	gebouw 02 - ZW-gevel	173656,76	442032,98	1,50	16,0	12,9	4,2	15,9
15_B	gebouw 02 - ZW-gevel	173656,76	442032,98	4,50	17,4	14,2	5,4	17,2
15_C	gebouw 02 - ZW-gevel	173656,76	442032,98	7,50	18,5	15,3	6,5	18,3
15_D	gebouw 02 - ZW-gevel	173656,76	442032,98	10,50	19,8	16,4	7,7	19,5
15_E	gebouw 02 - ZW-gevel	173656,76	442032,98	13,50	20,8	17,5	8,7	20,6
16_A	gebouw 02 - ZW-gevel	173664,22	442024,93	1,50	21,6	18,5	9,8	21,5
16_B	gebouw 02 - ZW-gevel	173664,22	442024,93	4,50	22,8	19,6	10,9	22,7
16_C	gebouw 02 - ZW-gevel	173664,22	442024,93	7,50	23,3	20,1	11,3	23,1
16_D	gebouw 02 - ZW-gevel	173664,22	442024,93	10,50	24,1	20,8	12,0	23,9
16_E	gebouw 02 - ZW-gevel	173664,22	442024,93	13,50	24,5	21,3	12,5	24,3
17_A	gebouw 02 - ZW-gevel	173672,89	442015,58	1,50	20,2	17,1	8,4	20,1
17_B	gebouw 02 - ZW-gevel	173672,89	442015,58	4,50	21,6	18,4	9,6	21,4
17_C	gebouw 02 - ZW-gevel	173672,89	442015,58	7,50	22,3	19,1	10,3	22,2
17_D	gebouw 02 - ZW-gevel	173672,89	442015,58	10,50	23,2	19,9	11,2	23,0
17_E	gebouw 02 - ZW-gevel	173672,89	442015,58	13,50	23,8	20,5	11,7	23,6
18_A	gebouw 02 - ZO-gevel	173680,63	442015,53	1,50	18,2	15,0	6,2	18,0
18_B	gebouw 02 - ZO-gevel	173680,63	442015,53	4,50	20,1	16,8	8,0	19,9
18_C	gebouw 02 - ZO-gevel	173680,63	442015,53	7,50	21,7	18,3	9,5	21,4
18_D	gebouw 02 - ZO-gevel	173680,63	442015,53	10,50	22,2	18,8	10,0	21,9
18_E	gebouw 02 - ZO-gevel	173680,63	442015,53	13,50	22,7	19,3	10,5	22,4
19_A	gebouw 02 - ZO-gevel	173689,59	442023,90	1,50	19,6	16,3	7,6	19,4
19_B	gebouw 02 - ZO-gevel	173689,59	442023,90	4,50	21,5	18,2	9,4	21,3
19_C	gebouw 02 - ZO-gevel	173689,59	442023,90	7,50	22,9	19,6	10,8	22,7
19_D	gebouw 02 - ZO-gevel	173689,59	442023,90	10,50	23,4	20,0	11,2	23,2
19_E	gebouw 02 - ZO-gevel	173689,59	442023,90	13,50	24,0	20,7	11,9	23,8
20_A	gebouw 02 - NO-gevel	173690,48	442032,60	1,50	26,3	23,1	14,4	26,2
20_B	gebouw 02 - NO-gevel	173690,48	442032,60	4,50	28,4	25,2	16,4	28,3
20_C	gebouw 02 - NO-gevel	173690,48	442032,60	7,50	29,3	26,0	17,2	29,1
20_D	gebouw 02 - NO-gevel	173690,48	442032,60	10,50	30,0	26,8	18,0	29,8
20_E	gebouw 02 - NO-gevel	173690,48	442032,60	13,50	30,7	27,5	18,7	30,5
21_A	gebouw 02 - NO-gevel	173683,58	442040,14	1,50	26,5	23,3	14,5	26,3
21_B	gebouw 02 - NO-gevel	173683,58	442040,14	4,50	28,6	25,3	16,5	28,4
21_C	gebouw 02 - NO-gevel	173683,58	442040,14	7,50	29,5	26,2	17,4	29,3
21_D	gebouw 02 - NO-gevel	173683,58	442040,14	10,50	30,3	27,0	18,2	30,1
21_E	gebouw 02 - NO-gevel	173683,58	442040,14	13,50	31,1	27,8	19,0	30,9
22_A	gebouw 02 - NO-gevel	173676,94	442047,39	1,50	27,6	24,4	15,7	27,5
22_B	gebouw 02 - NO-gevel	173676,94	442047,39	4,50	29,7	26,5	17,7	29,5
22_C	gebouw 02 - NO-gevel	173676,94	442047,39	7,50	30,7	27,4	18,6	30,5
22_D	gebouw 02 - NO-gevel	173676,94	442047,39	10,50	31,2	28,0	19,2	31,0
22_E	gebouw 02 - NO-gevel	173676,94	442047,39	13,50	31,7	28,4	19,6	31,5
23_A	gebouw 02 - NO-gevel	173669,07	442050,44	1,50	30,1	27,0	18,3	30,0
23_B	gebouw 02 - NO-gevel	173669,07	442050,44	4,50	32,0	28,8	20,0	31,8
23_C	gebouw 02 - NO-gevel	173669,07	442050,44	7,50	33,1	29,9	21,2	33,0

Alle getoonde dB-waarden zijn A-gewogen

Rapport: Resultatentabel
 Model: jaar 2035 (v3) aangepast stedenbouwkundig plan variant 1
 LAeq totaalresultaten voor toetspunten
 Groep: Duivendaal (30 km/uur)
 Groepsreductie: Ja

Naam Toetspunt	Omschrijving	X	Y	Hoogte	Dag	Avond	Nacht	Lden
23_D	gebouw 02 - NO-gevel	173669,07	442050,44	10,50	33,5	30,3	21,5	33,3
23_E	gebouw 02 - NO-gevel	173669,07	442050,44	13,50	33,5	30,3	21,5	33,4
24_A	gebouw 02 - NW-gevel	173663,38	442045,15	1,50	29,1	26,0	17,3	29,0
24_B	gebouw 02 - NW-gevel	173663,38	442045,15	4,50	31,0	27,8	19,1	30,8
24_C	gebouw 02 - NW-gevel	173663,38	442045,15	7,50	32,2	29,0	20,2	32,0
24_D	gebouw 02 - NW-gevel	173663,38	442045,15	10,50	32,6	29,4	20,6	32,4
24_E	gebouw 02 - NW-gevel	173663,38	442045,15	13,50	32,6	29,4	20,6	32,5
25_A	gebouw 02 - NW-gevel	173657,06	442039,26	1,50	21,5	18,4	9,6	21,4
25_B	gebouw 02 - NW-gevel	173657,06	442039,26	4,50	23,5	20,2	11,4	23,3
25_C	gebouw 02 - NW-gevel	173657,06	442039,26	7,50	24,9	21,6	12,8	24,7
25_D	gebouw 02 - NW-gevel	173657,06	442039,26	10,50	25,5	22,2	13,4	25,3
25_E	gebouw 02 - NW-gevel	173657,06	442039,26	13,50	26,4	23,0	14,2	26,1
26_A	gebouw 04 - ZW-gevel	173600,27	442082,17	1,50	43,3	40,1	31,4	43,2
26_B	gebouw 04 - ZW-gevel	173600,27	442082,17	4,50	43,7	40,4	31,7	43,5
26_C	gebouw 04 - ZW-gevel	173600,27	442082,17	7,50	43,4	40,1	31,3	43,2
26_D	gebouw 04 - ZW-gevel	173600,27	442082,17	10,50	42,9	39,6	30,9	42,7
26_E	gebouw 04 - ZW-gevel	173600,27	442082,17	13,50	42,3	39,1	30,3	42,1
26_F	gebouw 04 - ZW-gevel	173600,27	442082,17	16,50	41,7	38,4	29,7	41,5
27_A	gebouw 04 - ZW-gevel	173609,01	442072,77	1,50	37,8	34,7	25,9	37,7
27_B	gebouw 04 - ZW-gevel	173609,01	442072,77	4,50	39,4	36,2	27,4	39,2
27_C	gebouw 04 - ZW-gevel	173609,01	442072,77	7,50	39,4	36,2	27,4	39,2
27_D	gebouw 04 - ZW-gevel	173609,01	442072,77	10,50	39,2	36,0	27,2	39,1
27_E	gebouw 04 - ZW-gevel	173609,01	442072,77	13,50	39,0	35,8	27,0	38,8
27_F	gebouw 04 - ZW-gevel	173609,01	442072,77	16,50	38,0	34,7	26,0	37,8
28_A	gebouw 04 - ZW-gevel	173616,23	442062,93	1,50	33,3	30,2	21,5	33,2
28_B	gebouw 04 - ZW-gevel	173616,23	442062,93	4,50	35,5	32,3	23,5	35,3
28_C	gebouw 04 - ZW-gevel	173616,23	442062,93	7,50	35,5	32,3	23,6	35,4
28_D	gebouw 04 - ZW-gevel	173616,23	442062,93	10,50	35,5	32,3	23,5	35,3
29_A	gebouw 04 - ZW-gevel	173622,90	442055,63	1,50	31,0	27,9	19,2	30,9
29_B	gebouw 04 - ZW-gevel	173622,90	442055,63	4,50	33,4	30,2	21,5	33,3
29_C	gebouw 04 - ZW-gevel	173622,90	442055,63	7,50	33,6	30,4	21,6	33,4
29_D	gebouw 04 - ZW-gevel	173622,90	442055,63	10,50	33,6	30,4	21,6	33,4
30_A	gebouw 04 - ZW-gevel	173630,06	442047,91	1,50	28,4	25,3	16,6	28,3
30_B	gebouw 04 - ZW-gevel	173630,06	442047,91	4,50	30,7	27,5	18,8	30,6
30_C	gebouw 04 - ZW-gevel	173630,06	442047,91	7,50	31,4	28,3	19,5	31,3
30_D	gebouw 04 - ZW-gevel	173630,06	442047,91	10,50	31,5	28,3	19,5	31,3
31_A	gebouw 04 - ZO-gevel	173637,38	442046,81	1,50	17,3	14,1	5,4	17,2
31_B	gebouw 04 - ZO-gevel	173637,38	442046,81	4,50	19,1	15,8	7,0	18,9
31_C	gebouw 04 - ZO-gevel	173637,38	442046,81	7,50	20,5	17,2	8,4	20,3
31_D	gebouw 04 - ZO-gevel	173637,38	442046,81	10,50	21,3	17,9	9,1	21,0
32_A	gebouw 04 - ZO-gevel	173642,59	442051,66	1,50	18,8	15,7	7,0	18,7
32_B	gebouw 04 - ZO-gevel	173642,59	442051,66	4,50	20,6	17,4	8,6	20,4
32_C	gebouw 04 - ZO-gevel	173642,59	442051,66	7,50	22,0	18,7	9,9	21,8
32_D	gebouw 04 - ZO-gevel	173642,59	442051,66	10,50	22,7	19,4	10,5	22,5
33_A	gebouw 04 - ZO-gevel	173647,30	442056,03	1,50	21,5	18,3	9,6	21,4
33_B	gebouw 04 - ZO-gevel	173647,30	442056,03	4,50	23,3	20,1	11,3	23,1
33_C	gebouw 04 - ZO-gevel	173647,30	442056,03	7,50	24,6	21,3	12,6	24,4
33_D	gebouw 04 - ZO-gevel	173647,30	442056,03	10,50	25,5	22,2	13,4	25,3
34_A	gebouw 04 - NO-gevel	173646,21	442064,48	1,50	33,1	30,0	21,2	33,0
34_B	gebouw 04 - NO-gevel	173646,21	442064,48	4,50	35,2	32,0	23,2	35,0
34_C	gebouw 04 - NO-gevel	173646,21	442064,48	7,50	36,1	32,9	24,1	35,9
34_D	gebouw 04 - NO-gevel	173646,21	442064,48	10,50	36,2	33,0	24,2	36,0
35_A	gebouw 04 - NW-gevel	173638,70	442066,21	1,50	33,4	30,3	21,6	33,3
35_B	gebouw 04 - NW-gevel	173638,70	442066,21	4,50	35,7	32,5	23,8	35,6

Alle getoonde dB-waarden zijn A-gewogen

Duivendaal Wageningen

Bijlag 3.4: resultaten Duivendaal (30 km/uur) (inclusief aftrek 110g Wgh)

Rapport: Resultatentabel
 Model: jaar 2035 (v3) aangepast stedenbouwkundig plan variant 1
 LAeq totaalresultaten voor toetspunten
 Groep: Duivendaal (30 km/uur)
 Groepsreductie: Ja

Naam Toetspunt	Omschrijving	X	Y	Hoogte	Dag	Avond	Nacht	Lden
35_C	gebouw 04 - NW-gevel	173638,70	442066,21	7,50	36,4	33,1	24,4	36,2
35_D	gebouw 04 - NW-gevel	173638,70	442066,21	10,50	36,4	33,2	24,4	36,2
36_A	gebouw 04 - NW-gevel	173635,70	442063,41	1,50	30,7	27,6	18,9	30,6
36_B	gebouw 04 - NW-gevel	173635,70	442063,41	4,50	33,0	29,8	21,0	32,8
36_C	gebouw 04 - NW-gevel	173635,70	442063,41	7,50	33,7	30,5	21,8	33,6
36_D	gebouw 04 - NW-gevel	173635,70	442063,41	10,50	33,8	30,6	21,8	33,6
37_A	gebouw 04 - NO-gevel	173631,25	442068,32	1,50	32,9	29,8	21,0	32,8
37_B	gebouw 04 - NO-gevel	173631,25	442068,32	4,50	35,2	32,0	23,2	35,0
37_C	gebouw 04 - NO-gevel	173631,25	442068,32	7,50	35,8	32,6	23,8	35,6
37_D	gebouw 04 - NO-gevel	173631,25	442068,32	10,50	35,8	32,6	23,8	35,7
38_A	gebouw 04 - NO-gevel	173625,81	442074,10	1,50	31,4	28,2	19,5	31,3
38_B	gebouw 04 - NO-gevel	173625,81	442074,10	4,50	33,6	30,4	21,6	33,4
38_C	gebouw 04 - NO-gevel	173625,81	442074,10	7,50	34,2	31,0	22,2	34,1
38_D	gebouw 04 - NO-gevel	173625,81	442074,10	10,50	34,3	31,1	22,3	34,2
39_E	gebouw 04 - ZO-gevel	173617,92	442071,97	13,50	22,0	18,6	9,7	21,7
39_F	gebouw 04 - ZO-gevel	173617,92	442071,97	16,50	22,4	19,1	10,3	22,2
40_A	gebouw 04 - NO-gevel	173620,54	442079,75	1,50	25,9	22,7	14,0	25,7
40_B	gebouw 04 - NO-gevel	173620,54	442079,75	4,50	27,7	24,5	15,8	27,6
40_C	gebouw 04 - NO-gevel	173620,54	442079,75	7,50	29,1	25,8	17,0	28,9
40_D	gebouw 04 - NO-gevel	173620,54	442079,75	10,50	29,4	26,1	17,3	29,1
40_E	gebouw 04 - NO-gevel	173620,54	442079,75	13,50	29,8	26,5	17,7	29,6
40_F	gebouw 04 - NO-gevel	173620,54	442079,75	16,50	30,8	27,5	18,6	30,6
41_B	gebouw 04 - NO-gevel	173618,58	442094,28	4,50	44,3	41,1	32,3	44,1
41_C	gebouw 04 - NO-gevel	173618,58	442094,28	7,50	44,3	41,1	32,3	44,1
41_D	gebouw 04 - NO-gevel	173618,58	442094,28	10,50	44,1	40,9	32,1	43,9
41_E	gebouw 04 - NO-gevel	173618,58	442094,28	13,50	43,8	40,5	31,8	43,6
41_F	gebouw 04 - NO-gevel	173618,58	442094,28	16,50	43,5	40,2	31,4	43,3
42_B	gebouw 04 - NW-gevel	173610,52	442097,90	4,50	51,4	48,1	39,3	51,2
42_C	gebouw 04 - NW-gevel	173610,52	442097,90	7,50	51,0	47,7	38,9	50,8
42_D	gebouw 04 - NW-gevel	173610,52	442097,90	10,50	50,4	47,0	38,2	50,1
42_E	gebouw 04 - NW-gevel	173610,52	442097,90	13,50	49,7	46,4	37,6	49,4
42_F	gebouw 04 - NW-gevel	173610,52	442097,90	16,50	49,0	45,7	36,9	48,8
43_A	gebouw 04 - NW-gevel	173607,71	442092,45	1,50	48,7	45,5	36,8	48,6
43_B	gebouw 04 - NW-gevel	173607,71	442092,45	4,50	49,2	45,9	37,2	49,0
43_C	gebouw 04 - NW-gevel	173607,71	442092,45	7,50	48,9	45,6	36,8	48,7
43_D	gebouw 04 - NW-gevel	173607,71	442092,45	10,50	48,4	45,1	36,4	48,2
43_E	gebouw 04 - NW-gevel	173607,71	442092,45	13,50	47,8	44,6	35,8	47,6
43_F	gebouw 04 - NW-gevel	173607,71	442092,45	16,50	47,3	44,0	35,2	47,1
44_A	gebouw 04 - NW-gevel	173603,18	442090,99	1,50	49,6	46,4	37,6	49,4
44_B	gebouw 04 - NW-gevel	173603,18	442090,99	4,50	50,0	46,7	37,9	49,8
44_C	gebouw 04 - NW-gevel	173603,18	442090,99	7,50	49,6	46,3	37,5	49,4
44_D	gebouw 04 - NW-gevel	173603,18	442090,99	10,50	49,0	45,7	36,9	48,8
44_E	gebouw 04 - NW-gevel	173603,18	442090,99	13,50	48,4	45,1	36,3	48,2
44_F	gebouw 04 - NW-gevel	173603,18	442090,99	16,50	47,7	44,4	35,6	47,5
45_A	gebouw 04 - NW-gevel	173599,42	442087,51	1,50	49,3	46,1	37,4	49,2
45_B	gebouw 04 - NW-gevel	173599,42	442087,51	4,50	49,7	46,5	37,7	49,5
45_C	gebouw 04 - NW-gevel	173599,42	442087,51	7,50	49,3	46,1	37,3	49,1
45_D	gebouw 04 - NW-gevel	173599,42	442087,51	10,50	48,7	45,5	36,7	48,5
45_E	gebouw 04 - NW-gevel	173599,42	442087,51	13,50	48,1	44,8	36,0	47,9
45_F	gebouw 04 - NW-gevel	173599,42	442087,51	16,50	47,4	44,1	35,3	47,2
46_A	gebouw 05 - ZW-gevel	173578,15	442115,71	1,50	40,8	37,6	28,9	40,6
46_B	gebouw 05 - ZW-gevel	173578,15	442115,71	4,50	41,8	38,6	29,8	41,7
46_C	gebouw 05 - ZW-gevel	173578,15	442115,71	7,50	41,7	38,5	29,7	41,5
46_D	gebouw 05 - ZW-gevel	173578,15	442115,71	10,50	41,5	38,2	29,4	41,3

Alle getoonde dB-waarden zijn A-gewogen

Duivendaal Wageningen

Bijlag 3.4: resultaten Duivendaal (30 km/uur) (inclusief aftrek 110g Wgh)

Rapport: Resultatentabel
 Model: jaar 2035 (v3) aangepast stedenbouwkundig plan variant 1
 LAeq totaalresultaten voor toetspunten
 Groep: Duivendaal (30 km/uur)
 Groepsreductie: Ja

Naam Toetspunt	Omschrijving	X	Y	Hoogte	Dag	Avond	Nacht	Lden
46_E	gebouw 05 - ZW-gevel	173578,15	442115,71	13,50	41,1	37,9	29,1	40,9
46_F	gebouw 05 - ZW-gevel	173578,15	442115,71	16,50	40,7	37,5	28,7	40,5
47_A	gebouw 05 - ZW-gevel	173585,42	442107,89	1,50	45,6	42,4	33,6	45,4
47_B	gebouw 05 - ZW-gevel	173585,42	442107,89	4,50	45,9	42,6	33,8	45,7
47_C	gebouw 05 - ZW-gevel	173585,42	442107,89	7,50	45,5	42,2	33,4	45,3
47_D	gebouw 05 - ZW-gevel	173585,42	442107,89	10,50	44,9	41,6	32,8	44,7
47_E	gebouw 05 - ZW-gevel	173585,42	442107,89	13,50	44,2	40,9	32,1	44,0
47_F	gebouw 05 - ZW-gevel	173585,42	442107,89	16,50	43,4	40,2	31,4	43,3
48_A	gebouw 05 - ZO-gevel	173588,71	442107,60	1,50	50,2	47,0	38,2	50,0
48_B	gebouw 05 - ZO-gevel	173588,71	442107,60	4,50	50,5	47,2	38,4	50,3
48_C	gebouw 05 - ZO-gevel	173588,71	442107,60	7,50	49,9	46,7	37,9	49,7
48_D	gebouw 05 - ZO-gevel	173588,71	442107,60	10,50	49,2	46,0	37,2	49,0
48_E	gebouw 05 - ZO-gevel	173588,71	442107,60	13,50	48,5	45,2	36,4	48,3
48_F	gebouw 05 - ZO-gevel	173588,71	442107,60	16,50	47,8	44,5	35,7	47,6
49_A	gebouw 05 - ZO-gevel	173591,97	442110,64	1,50	50,2	47,0	38,2	50,1
49_B	gebouw 05 - ZO-gevel	173591,97	442110,64	4,50	50,5	47,2	38,4	50,3
49_C	gebouw 05 - ZO-gevel	173591,97	442110,64	7,50	50,0	46,7	37,9	49,8
49_D	gebouw 05 - ZO-gevel	173591,97	442110,64	10,50	49,3	46,0	37,2	49,1
49_E	gebouw 05 - ZO-gevel	173591,97	442110,64	13,50	48,5	45,3	36,5	48,3
49_F	gebouw 05 - ZO-gevel	173591,97	442110,64	16,50	47,8	44,5	35,8	47,6
50_A	gebouw 05 - ZO-gevel	173597,60	442115,91	1,50	50,2	47,0	38,2	50,0
50_B	gebouw 05 - ZO-gevel	173597,60	442115,91	4,50	50,5	47,2	38,4	50,3
50_C	gebouw 05 - ZO-gevel	173597,60	442115,91	7,50	50,0	46,7	37,9	49,8
50_D	gebouw 05 - ZO-gevel	173597,60	442115,91	10,50	49,3	46,0	37,2	49,1
50_E	gebouw 05 - ZO-gevel	173597,60	442115,91	13,50	48,6	45,3	36,5	48,4
50_F	gebouw 05 - ZO-gevel	173597,60	442115,91	16,50	47,8	44,6	35,8	47,6
51_A	gebouw 05 - ZO-gevel	173601,84	442119,87	1,50	50,2	47,0	38,2	50,0
51_B	gebouw 05 - ZO-gevel	173601,84	442119,87	4,50	50,5	47,2	38,4	50,3
51_C	gebouw 05 - ZO-gevel	173601,84	442119,87	7,50	49,9	46,7	37,9	49,7
51_D	gebouw 05 - ZO-gevel	173601,84	442119,87	10,50	49,2	46,0	37,2	49,0
51_E	gebouw 05 - ZO-gevel	173601,84	442119,87	13,50	48,5	45,2	36,4	48,3
51_F	gebouw 05 - ZO-gevel	173601,84	442119,87	16,50	47,8	44,5	35,7	47,6
52_B	gebouw 05 - ZO-gevel	173609,32	442126,87	4,50	51,3	48,0	39,2	51,1
52_C	gebouw 05 - ZO-gevel	173609,32	442126,87	7,50	50,7	47,4	38,6	50,5
52_D	gebouw 05 - ZO-gevel	173609,32	442126,87	10,50	50,0	46,7	37,9	49,8
53_B	gebouw 05 - NO-gevel	173612,80	442133,33	4,50	44,7	41,5	32,7	44,6
53_C	gebouw 05 - NO-gevel	173612,80	442133,33	7,50	44,6	41,3	32,5	44,4
53_D	gebouw 05 - NO-gevel	173612,80	442133,33	10,50	44,2	40,9	32,1	44,0
54_B	gebouw 05 - NO-gevel	173605,36	442141,26	4,50	41,3	38,1	29,4	41,2
54_C	gebouw 05 - NO-gevel	173605,36	442141,26	7,50	41,5	38,3	29,5	41,3
54_D	gebouw 05 - NO-gevel	173605,36	442141,26	10,50	41,5	38,2	29,4	41,3
55_E	gebouw 05 - NO-gevel	173600,95	442124,53	13,50	35,5	32,1	23,3	35,2
55_F	gebouw 05 - NO-gevel	173600,95	442124,53	16,50	40,8	37,6	28,8	40,6
56_E	gebouw 05 - NO-gevel	173595,22	442130,64	13,50	33,5	30,2	21,5	33,3
56_F	gebouw 05 - NO-gevel	173595,22	442130,64	16,50	36,9	33,7	24,9	36,7
57_B	gebouw 05 - NW-gevel	173594,73	442134,59	4,50	31,5	28,3	19,6	31,4
57_C	gebouw 05 - NW-gevel	173594,73	442134,59	7,50	31,9	28,7	19,9	31,7
57_D	gebouw 05 - NW-gevel	173594,73	442134,59	10,50	32,0	28,8	20,0	31,8
58_A	gebouw 05 - NW-gevel	173578,54	442119,46	1,50	25,2	22,0	13,3	25,1
58_B	gebouw 05 - NW-gevel	173578,54	442119,46	4,50	26,0	22,8	14,0	25,9
58_C	gebouw 05 - NW-gevel	173578,54	442119,46	7,50	24,5	21,3	12,5	24,3
58_D	gebouw 05 - NW-gevel	173578,54	442119,46	10,50	23,3	20,0	11,2	23,1
58_E	gebouw 05 - NW-gevel	173578,54	442119,46	13,50	23,4	20,1	11,2	23,2
58_F	gebouw 05 - NW-gevel	173578,54	442119,46	16,50	24,3	20,9	12,1	24,0

Alle getoonde dB-waarden zijn A-gewogen

Rapport: Resultatentabel
 Model: jaar 2035 (v3) aangepast stedenbouwkundig plan variant 1
 LAeq totaalresultaten voor toetspunten
 Groep: Duivendaal (30 km/uur)
 Groepsreductie: Ja

Naam Toetspunt	Omschrijving	X	Y	Hoogte	Dag	Avond	Nacht	Lden
59_A	gebouw 06 - ZW-gevel	173560,73	442152,19	1,50	29,4	26,3	17,6	29,3
59_B	gebouw 06 - ZW-gevel	173560,73	442152,19	4,50	31,1	28,0	19,2	31,0
59_C	gebouw 06 - ZW-gevel	173560,73	442152,19	7,50	31,4	28,2	19,4	31,2
59_D	gebouw 06 - ZW-gevel	173560,73	442152,19	10,50	31,5	28,3	19,5	31,3
59_E	gebouw 06 - ZW-gevel	173560,73	442152,19	13,50	31,4	28,2	19,5	31,3
59_F	gebouw 06 - ZW-gevel	173560,73	442152,19	16,50	31,3	28,1	19,4	31,2
61_A	gebouw 06 - ZW-gevel	173568,02	442144,29	1,50	29,2	26,1	17,4	29,1
61_B	gebouw 06 - ZW-gevel	173568,02	442144,29	4,50	31,4	28,2	19,5	31,3
61_C	gebouw 06 - ZW-gevel	173568,02	442144,29	7,50	31,6	28,4	19,6	31,4
61_D	gebouw 06 - ZW-gevel	173568,02	442144,29	10,50	31,7	28,5	19,7	31,5
61_E	gebouw 06 - ZW-gevel	173568,02	442144,29	13,50	31,5	28,3	19,5	31,3
61_F	gebouw 06 - ZW-gevel	173568,02	442144,29	16,50	31,4	28,2	19,4	31,3
63_A	gebouw 06 - ZW-gevel	173575,09	442136,63	1,50	28,1	24,9	16,2	27,9
63_B	gebouw 06 - ZW-gevel	173575,09	442136,63	4,50	30,8	27,6	18,9	30,6
63_C	gebouw 06 - ZW-gevel	173575,09	442136,63	7,50	30,9	27,7	18,9	30,7
63_D	gebouw 06 - ZW-gevel	173575,09	442136,63	10,50	30,8	27,6	18,8	30,6
63_E	gebouw 06 - ZW-gevel	173575,09	442136,63	13,50	30,5	27,2	18,5	30,3
63_F	gebouw 06 - ZW-gevel	173575,09	442136,63	16,50	30,4	27,1	18,4	30,2
64_A	gebouw 06 - ZW-gevel	173578,53	442136,14	1,50	--	--	--	--
64_B	gebouw 06 - ZW-gevel	173578,53	442136,14	4,50	--	--	--	--
64_C	gebouw 06 - ZW-gevel	173578,53	442136,14	7,50	--	--	--	--
64_D	gebouw 06 - ZW-gevel	173578,53	442136,14	10,50	--	--	--	--
64_E	gebouw 06 - ZW-gevel	173578,53	442136,14	13,50	--	--	--	--
64_F	gebouw 06 - ZW-gevel	173578,53	442136,14	16,50	--	--	--	--
65_A	gebouw 06 - ZO-gevel	173581,93	442134,59	1,50	25,3	22,2	13,4	25,2
65_B	gebouw 06 - ZO-gevel	173581,93	442134,59	4,50	27,2	24,0	15,3	27,1
65_C	gebouw 06 - ZO-gevel	173581,93	442134,59	7,50	28,3	25,1	16,3	28,1
65_D	gebouw 06 - ZO-gevel	173581,93	442134,59	10,50	29,1	25,8	17,0	28,9
65_E	gebouw 06 - ZO-gevel	173581,93	442134,59	13,50	29,8	26,5	17,7	29,6
65_F	gebouw 06 - ZO-gevel	173581,93	442134,59	16,50	31,6	28,3	19,6	31,4
67_A	gebouw 06 - ZO-gevel	173591,84	442143,87	1,50	31,4	28,3	19,5	31,3
67_B	gebouw 06 - ZO-gevel	173591,84	442143,87	4,50	33,7	30,5	21,8	33,6
67_C	gebouw 06 - ZO-gevel	173591,84	442143,87	7,50	34,3	31,0	22,3	34,1
67_D	gebouw 06 - ZO-gevel	173591,84	442143,87	10,50	34,5	31,2	22,4	34,3
67_E	gebouw 06 - ZO-gevel	173591,84	442143,87	13,50	34,7	31,5	22,7	34,5
67_F	gebouw 06 - ZO-gevel	173591,84	442143,87	16,50	36,0	32,8	24,0	35,9
69_A	gebouw 06 - NO-gevel	173593,19	442153,58	1,50	35,8	32,6	23,9	35,6
69_B	gebouw 06 - NO-gevel	173593,19	442153,58	4,50	37,9	34,7	26,0	37,8
69_C	gebouw 06 - NO-gevel	173593,19	442153,58	7,50	38,4	35,2	26,4	38,2
69_D	gebouw 06 - NO-gevel	173593,19	442153,58	10,50	38,6	35,3	26,5	38,4
69_E	gebouw 06 - NO-gevel	173593,19	442153,58	13,50	38,6	35,3	26,6	38,4
69_F	gebouw 06 - NO-gevel	173593,19	442153,58	16,50	38,7	35,5	26,7	38,5
70_A	gebouw 06 - NO-gevel	173576,59	442171,42	1,50	36,5	33,3	24,6	36,4
70_B	gebouw 06 - NO-gevel	173576,59	442171,42	4,50	38,3	35,1	26,3	38,2
70_C	gebouw 06 - NO-gevel	173576,59	442171,42	7,50	38,9	35,6	26,8	38,7
70_D	gebouw 06 - NO-gevel	173576,59	442171,42	10,50	38,9	35,6	26,9	38,7
70_E	gebouw 06 - NO-gevel	173576,59	442171,42	13,50	38,8	35,6	26,8	38,6
70_F	gebouw 06 - NO-gevel	173576,59	442171,42	16,50	38,8	35,5	26,7	38,6
71_A	gebouw 06 - NO-gevel	173572,65	442171,72	1,50	25,3	22,1	13,4	25,1
71_B	gebouw 06 - NO-gevel	173572,65	442171,72	4,50	27,0	23,8	15,0	26,8
71_C	gebouw 06 - NO-gevel	173572,65	442171,72	7,50	27,9	24,7	15,9	27,8
71_D	gebouw 06 - NO-gevel	173572,65	442171,72	10,50	28,4	25,1	16,3	28,2
71_E	gebouw 06 - NO-gevel	173572,65	442171,72	13,50	28,7	25,4	16,6	28,5
71_F	gebouw 06 - NO-gevel	173572,65	442171,72	16,50	29,1	25,8	17,0	28,9

Alle getoonde dB-waarden zijn A-gewogen

Rapport: Resultatentabel
 Model: jaar 2035 (v3) aangepast stedenbouwkundig plan variant 1
 LAeq totaalresultaten voor toetspunten
 Groep: Duivendaal (30 km/uur)
 Groepsreductie: Ja

Naam Toetspunt	Omschrijving	X	Y	Hoogte	Dag	Avond	Nacht	Lden
72_A	gebouw 06 - NW-gevel	173565,50	442165,08	1,50	19,4	16,2	7,4	19,2
72_B	gebouw 06 - NW-gevel	173565,50	442165,08	4,50	21,3	18,0	9,2	21,1
72_C	gebouw 06 - NW-gevel	173565,50	442165,08	7,50	22,0	18,7	9,9	21,8
72_D	gebouw 06 - NW-gevel	173565,50	442165,08	10,50	22,6	19,2	10,4	22,3
72_E	gebouw 06 - NW-gevel	173565,50	442165,08	13,50	23,0	19,6	10,8	22,7
72_F	gebouw 06 - NW-gevel	173565,50	442165,08	16,50	23,4	20,0	11,2	23,1
73_A	gebouw 06 - NW-gevel	173558,67	442158,74	1,50	22,2	19,0	10,3	22,1
73_B	gebouw 06 - NW-gevel	173558,67	442158,74	4,50	24,2	21,0	12,2	24,0
73_C	gebouw 06 - NW-gevel	173558,67	442158,74	7,50	25,0	21,7	13,0	24,8
73_D	gebouw 06 - NW-gevel	173558,67	442158,74	10,50	25,3	22,1	13,3	25,2
73_E	gebouw 06 - NW-gevel	173558,67	442158,74	13,50	25,4	22,2	13,4	25,2
73_F	gebouw 06 - NW-gevel	173558,67	442158,74	16,50	25,2	22,0	13,2	25,0
75_A	gebouw 07 - ZW-gevel	173605,28	442172,07	1,50	33,9	30,8	22,1	33,8
75_B	gebouw 07 - ZW-gevel	173605,28	442172,07	4,50	36,2	33,0	24,3	36,1
75_C	gebouw 07 - ZW-gevel	173605,28	442172,07	7,50	36,7	33,4	24,7	36,5
75_D	gebouw 07 - ZW-gevel	173605,28	442172,07	10,50	36,8	33,5	24,7	36,6
76_A	gebouw 07 - ZW-gevel	173611,26	442165,63	1,50	35,7	32,6	23,9	35,6
76_B	gebouw 07 - ZW-gevel	173611,26	442165,63	4,50	37,9	34,7	25,9	37,7
76_C	gebouw 07 - ZW-gevel	173611,26	442165,63	7,50	38,3	35,0	26,3	38,1
76_D	gebouw 07 - ZW-gevel	173611,26	442165,63	10,50	38,3	35,0	26,2	38,1
77_A	gebouw 07 - ZW-gevel	173616,71	442159,76	1,50	38,1	35,0	26,2	38,0
77_B	gebouw 07 - ZW-gevel	173616,71	442159,76	4,50	39,9	36,7	27,9	39,8
77_C	gebouw 07 - ZW-gevel	173616,71	442159,76	7,50	40,2	36,9	28,1	40,0
77_D	gebouw 07 - ZW-gevel	173616,71	442159,76	10,50	40,1	36,8	28,1	39,9
78_A	gebouw 07 - ZO-gevel	173626,17	442160,75	1,50	44,2	41,0	32,2	44,0
78_B	gebouw 07 - ZO-gevel	173626,17	442160,75	4,50	45,2	42,0	33,2	45,0
78_C	gebouw 07 - ZO-gevel	173626,17	442160,75	7,50	45,2	42,0	33,2	45,0
78_D	gebouw 07 - ZO-gevel	173626,17	442160,75	10,50	45,0	41,7	32,9	44,8
79_A	gebouw 07 - NO-gevel	173628,29	442169,89	1,50	49,2	45,9	37,1	49,0
79_B	gebouw 07 - NO-gevel	173628,29	442169,89	4,50	48,6	45,3	36,5	48,4
79_C	gebouw 07 - NO-gevel	173628,29	442169,89	7,50	47,5	44,2	35,4	47,3
79_D	gebouw 07 - NO-gevel	173628,29	442169,89	10,50	46,4	43,1	34,3	46,2
80_A	gebouw 07 - NO-gevel	173621,87	442176,82	1,50	49,1	45,8	37,1	48,9
80_B	gebouw 07 - NO-gevel	173621,87	442176,82	4,50	48,5	45,2	36,4	48,3
80_C	gebouw 07 - NO-gevel	173621,87	442176,82	7,50	47,3	44,0	35,2	47,0
80_D	gebouw 07 - NO-gevel	173621,87	442176,82	10,50	46,1	42,8	34,0	45,9
81_A	gebouw 07 - NO-gevel	173616,43	442182,70	1,50	49,1	45,8	37,0	48,9
81_B	gebouw 07 - NO-gevel	173616,43	442182,70	4,50	48,4	45,1	36,3	48,2
81_C	gebouw 07 - NO-gevel	173616,43	442182,70	7,50	47,1	43,8	35,0	46,9
81_D	gebouw 07 - NO-gevel	173616,43	442182,70	10,50	45,9	42,6	33,8	45,7
82_A	gebouw 07 - NW-gevel	173606,70	442181,73	1,50	43,7	40,4	31,6	43,5
82_B	gebouw 07 - NW-gevel	173606,70	442181,73	4,50	43,8	40,5	31,7	43,5
82_C	gebouw 07 - NW-gevel	173606,70	442181,73	7,50	43,2	39,9	31,1	43,0
82_D	gebouw 07 - NW-gevel	173606,70	442181,73	10,50	42,3	39,0	30,2	42,1
83_A	gebouw 08 - ZW-gevel	173650,62	442180,16	1,50	42,3	39,1	30,4	42,1
83_B	gebouw 08 - ZW-gevel	173650,62	442180,16	4,50	43,5	40,2	31,5	43,3
83_C	gebouw 08 - ZW-gevel	173650,62	442180,16	7,50	43,5	40,3	31,5	43,3
83_D	gebouw 08 - ZW-gevel	173650,62	442180,16	10,50	43,4	40,1	31,3	43,2
83_E	gebouw 08 - ZW-gevel	173650,62	442180,16	13,50	43,1	39,8	31,1	42,9
84a_A	gebouw 08 - ZW-gevel	173653,24	442172,40	1,50	44,6	41,4	32,6	44,4
84a_B	gebouw 08 - ZW-gevel	173653,24	442172,40	4,50	45,5	42,3	33,5	45,3
84a_C	gebouw 08 - ZW-gevel	173653,24	442172,40	7,50	45,5	42,3	33,5	45,3
84a_D	gebouw 08 - ZW-gevel	173653,24	442172,40	10,50	45,3	42,0	33,2	45,1
84a_E	gebouw 08 - ZW-gevel	173653,24	442172,40	13,50	44,9	41,7	32,9	44,7

Alle getoonde dB-waarden zijn A-gewogen

Rapport: Resultatentabel
 Model: jaar 2035 (v3) aangepast stedenbouwkundig plan variant 1
 LAeq totaalresultaten voor toetspunten
 Groep: Duivendaal (30 km/uur)
 Groepsreductie: Ja

Naam Toetspunt	Omschrijving	X	Y	Hoogte	Dag	Avond	Nacht	Lden
84b_A	gebouw 08 - ZW-gevel	173658,20	442167,01	1,50	45,4	42,1	33,4	45,2
84b_B	gebouw 08 - ZW-gevel	173658,20	442167,01	4,50	46,2	42,9	34,1	46,0
84b_C	gebouw 08 - ZW-gevel	173658,20	442167,01	7,50	46,2	42,9	34,1	46,0
84b_D	gebouw 08 - ZW-gevel	173658,20	442167,01	10,50	45,9	42,6	33,8	45,7
84b_E	gebouw 08 - ZW-gevel	173658,20	442167,01	13,50	45,5	42,2	33,5	45,3
85_A	gebouw 08 - ZO-gevel	173668,90	442171,26	1,50	39,8	36,6	27,9	39,7
85_B	gebouw 08 - ZO-gevel	173668,90	442171,26	4,50	41,5	38,2	29,4	41,3
85_C	gebouw 08 - ZO-gevel	173668,90	442171,26	7,50	41,8	38,5	29,7	41,6
85_D	gebouw 08 - ZO-gevel	173668,90	442171,26	10,50	41,9	38,6	29,8	41,7
85_E	gebouw 08 - ZO-gevel	173668,90	442171,26	13,50	41,8	38,5	29,7	41,6
85a_A	gebouw 08 - ZO-gevel	173663,55	442166,34	1,50	42,8	39,6	30,8	42,6
85a_B	gebouw 08 - ZO-gevel	173663,55	442166,34	4,50	43,8	40,5	31,7	43,6
85a_C	gebouw 08 - ZO-gevel	173663,55	442166,34	7,50	44,0	40,7	31,9	43,8
85a_D	gebouw 08 - ZO-gevel	173663,55	442166,34	10,50	43,9	40,6	31,8	43,6
85a_E	gebouw 08 - ZO-gevel	173663,55	442166,34	13,50	43,6	40,3	31,5	43,4
86_A	gebouw 08 - ZO-gevel	173669,41	442176,69	1,50	12,5	9,3	0,6	12,4
86_B	gebouw 08 - ZO-gevel	173669,41	442176,69	4,50	13,3	10,1	1,3	13,1
86_C	gebouw 08 - ZO-gevel	173669,41	442176,69	7,50	13,6	10,3	1,5	13,4
86_D	gebouw 08 - ZO-gevel	173669,41	442176,69	10,50	14,3	10,9	2,2	14,0
86_E	gebouw 08 - ZO-gevel	173669,41	442176,69	13,50	14,7	11,4	2,6	14,5
87_A	gebouw 08 - NO-gevel	173666,69	442184,51	1,50	10,5	7,3	-1,5	10,3
87_B	gebouw 08 - NO-gevel	173666,69	442184,51	4,50	11,3	8,0	-0,8	11,1
87_C	gebouw 08 - NO-gevel	173666,69	442184,51	7,50	11,8	8,4	-0,4	11,6
87_D	gebouw 08 - NO-gevel	173666,69	442184,51	10,50	12,5	9,1	0,3	12,2
87_E	gebouw 08 - NO-gevel	173666,69	442184,51	13,50	13,2	9,9	1,1	13,0
88_A	gebouw 08 - NO-gevel	173660,33	442191,39	1,50	12,5	9,3	0,5	12,3
88_B	gebouw 08 - NO-gevel	173660,33	442191,39	4,50	13,3	10,0	1,2	13,1
88_C	gebouw 08 - NO-gevel	173660,33	442191,39	7,50	13,5	10,1	1,3	13,2
88_D	gebouw 08 - NO-gevel	173660,33	442191,39	10,50	14,1	10,7	1,9	13,8
88_E	gebouw 08 - NO-gevel	173660,33	442191,39	13,50	14,7	11,3	2,5	14,4
89_A	gebouw 08 - NW-gevel	173656,48	442191,43	1,50	34,5	31,4	22,7	34,4
89_B	gebouw 08 - NW-gevel	173656,48	442191,43	4,50	36,5	33,3	24,6	36,4
89_C	gebouw 08 - NW-gevel	173656,48	442191,43	7,50	36,7	33,5	24,7	36,5
89_D	gebouw 08 - NW-gevel	173656,48	442191,43	10,50	36,6	33,4	24,6	36,4
89_E	gebouw 08 - NW-gevel	173656,48	442191,43	13,50	36,4	33,2	24,5	36,3
90_A	gebouw 08 - NW-gevel	173649,62	442185,22	1,50	37,8	34,7	25,9	37,7
90_B	gebouw 08 - NW-gevel	173649,62	442185,22	4,50	39,0	35,8	27,0	38,9
90_C	gebouw 08 - NW-gevel	173649,62	442185,22	7,50	39,1	35,8	27,0	38,9
90_D	gebouw 08 - NW-gevel	173649,62	442185,22	10,50	38,9	35,6	26,9	38,7
90_E	gebouw 08 - NW-gevel	173649,62	442185,22	13,50	38,6	35,4	26,6	38,4
91_A	gebouw 09 - ZW-gevel	173544,88	442187,34	1,50	26,0	22,8	14,1	25,8
91_B	gebouw 09 - ZW-gevel	173544,88	442187,34	5,50	27,5	24,2	15,5	27,3
91_C	gebouw 09 - ZW-gevel	173544,88	442187,34	8,50	26,8	23,6	14,8	26,6
91_D	gebouw 09 - ZW-gevel	173544,88	442187,34	11,50	27,6	24,3	15,6	27,4
91_E	gebouw 09 - ZW-gevel	173544,88	442187,34	14,50	28,0	24,8	16,0	27,8
91_F	gebouw 09 - ZW-gevel	173544,88	442187,34	17,50	29,0	25,7	16,9	28,8
92_A	gebouw 09 - ZW-gevel	173551,12	442180,61	1,50	25,1	21,9	13,2	24,9
92_B	gebouw 09 - ZW-gevel	173551,12	442180,61	5,50	26,5	23,2	14,5	26,3
92_C	gebouw 09 - ZW-gevel	173551,12	442180,61	8,50	24,5	21,2	12,4	24,3
92_D	gebouw 09 - ZW-gevel	173551,12	442180,61	11,50	25,4	22,1	13,3	25,2
92_E	gebouw 09 - ZW-gevel	173551,12	442180,61	14,50	26,1	22,8	14,0	25,9
92_F	gebouw 09 - ZW-gevel	173551,12	442180,61	17,50	27,6	24,3	15,6	27,4
93_A	gebouw 09 - ZO-gevel	173555,61	442175,76	1,50	24,2	21,0	12,3	24,0
93_B	gebouw 09 - ZO-gevel	173555,61	442175,76	5,50	25,2	21,9	13,2	25,0

Alle getoonde dB-waarden zijn A-gewogen

Rapport: Resultatentabel
 Model: jaar 2035 (v3) aangepast stedenbouwkundig plan variant 1
 LAeq totaalresultaten voor toetspunten
 Groep: Duivendaal (30 km/uur)
 Groepsreductie: Ja

Naam Toetspunt	Omschrijving	X	Y	Hoogte	Dag	Avond	Nacht	Lden
93_C	gebouw 09 - ZO-gevel	173555,61	442175,76	8,50	21,3	18,1	9,3	21,1
93_D	gebouw 09 - ZO-gevel	173555,61	442175,76	11,50	22,6	19,3	10,5	22,4
93_E	gebouw 09 - ZO-gevel	173555,61	442175,76	14,50	23,7	20,4	11,6	23,5
93_F	gebouw 09 - ZO-gevel	173555,61	442175,76	17,50	26,2	22,9	14,2	26,0
94_A	gebouw 09 - ZO-gevel	173563,14	442174,57	1,50	30,6	27,5	18,7	30,5
94_B	gebouw 09 - ZO-gevel	173563,14	442174,57	5,50	32,7	29,5	20,7	32,6
94_C	gebouw 09 - ZO-gevel	173563,14	442174,57	8,50	32,5	29,2	20,5	32,3
94_D	gebouw 09 - ZO-gevel	173563,14	442174,57	11,50	32,6	29,3	20,5	32,4
94_E	gebouw 09 - ZO-gevel	173563,14	442174,57	14,50	32,6	29,3	20,6	32,4
94_F	gebouw 09 - ZO-gevel	173563,14	442174,57	17,50	32,8	29,5	20,7	32,6
95_A	gebouw 09 - ZO-gevel	173570,19	442181,12	1,50	32,5	29,4	20,7	32,4
95_B	gebouw 09 - ZO-gevel	173570,19	442181,12	5,50	34,8	31,6	22,8	34,6
95_C	gebouw 09 - ZO-gevel	173570,19	442181,12	8,50	35,1	31,8	23,1	34,9
95_D	gebouw 09 - ZO-gevel	173570,19	442181,12	11,50	35,2	31,9	23,1	35,0
95_E	gebouw 09 - ZO-gevel	173570,19	442181,12	14,50	35,2	32,0	23,2	35,0
95_F	gebouw 09 - ZO-gevel	173570,19	442181,12	17,50	35,6	32,4	23,6	35,5
96_A	gebouw 09 - ZW-gevel	173576,85	442184,87	1,50	29,2	26,1	17,3	29,1
96_B	gebouw 09 - ZW-gevel	173576,85	442184,87	5,50	31,4	28,2	19,4	31,2
96_C	gebouw 09 - ZW-gevel	173576,85	442184,87	8,50	31,9	28,7	19,9	31,7
96_D	gebouw 09 - ZW-gevel	173576,85	442184,87	11,50	32,1	28,9	20,1	31,9
96_E	gebouw 09 - ZW-gevel	173576,85	442184,87	14,50	32,1	28,9	20,1	31,9
97_A	gebouw 09 - ZO-gevel	173581,61	442186,27	1,50	37,9	34,7	26,0	37,8
97_B	gebouw 09 - ZO-gevel	173581,61	442186,27	5,50	39,3	36,0	27,3	39,1
97_C	gebouw 09 - ZO-gevel	173581,61	442186,27	8,50	39,4	36,2	27,4	39,2
97_D	gebouw 09 - ZO-gevel	173581,61	442186,27	11,50	39,3	36,0	27,3	39,1
97_E	gebouw 09 - ZO-gevel	173581,61	442186,27	14,50	39,1	35,8	27,1	38,9
98_A	gebouw 09 - ZO-gevel	173586,21	442190,54	1,50	40,3	37,1	28,3	40,2
98_B	gebouw 09 - ZO-gevel	173586,21	442190,54	5,50	41,0	37,8	29,0	40,8
98_C	gebouw 09 - ZO-gevel	173586,21	442190,54	8,50	40,9	37,6	28,8	40,7
98_D	gebouw 09 - ZO-gevel	173586,21	442190,54	11,50	40,6	37,3	28,5	40,4
98_E	gebouw 09 - ZO-gevel	173586,21	442190,54	14,50	40,2	36,9	28,1	40,0
99_A	gebouw 09 - NO-gevel	173586,91	442198,20	1,50	41,2	37,9	29,1	41,0
99_B	gebouw 09 - NO-gevel	173586,91	442198,20	5,50	41,5	38,1	29,3	41,2
99_C	gebouw 09 - NO-gevel	173586,91	442198,20	8,50	41,2	37,9	29,0	40,9
99_D	gebouw 09 - NO-gevel	173586,91	442198,20	11,50	40,8	37,4	28,6	40,5
99_E	gebouw 09 - NO-gevel	173586,91	442198,20	14,50	40,3	37,0	28,2	40,1

Alle getoonde dB-waarden zijn A-gewogen

Rapport: Resultatentabel
 Model: jaar 2035 (v3) aangepast stedenbouwkundig plan variant 1
 LAeq totaalresultaten voor toetspunten
 Groep: (hoofdgroep)
 Groepsreductie: Nee

Naam Toetspunt	Omschrijving	X	Y	Hoogte	Dag	Avond	Nacht	Lden
01_A	gebouw 01 - ZW-gevel	173681,19	441994,48	1,50	54,0	51,3	43,5	54,4
01_B	gebouw 01 - ZW-gevel	173681,19	441994,48	4,50	55,6	52,9	45,1	55,9
01_C	gebouw 01 - ZW-gevel	173681,19	441994,48	7,50	56,1	53,3	45,6	56,4
01_D	gebouw 01 - ZW-gevel	173681,19	441994,48	10,50	56,2	53,4	45,7	56,5
01_E	gebouw 01 - ZW-gevel	173681,19	441994,48	13,50	56,2	53,3	45,7	56,5
01_F	gebouw 01 - ZW-gevel	173681,19	441994,48	16,50	56,0	53,2	45,6	56,4
02_A	gebouw 01 - ZO-gevel	173687,93	441990,48	1,50	53,7	51,1	42,9	54,0
02_B	gebouw 01 - ZO-gevel	173687,93	441990,48	4,50	55,3	52,6	44,5	55,5
02_C	gebouw 01 - ZO-gevel	173687,93	441990,48	7,50	55,8	53,1	45,0	56,0
02_D	gebouw 01 - ZO-gevel	173687,93	441990,48	10,50	55,9	53,2	45,1	56,1
02_E	gebouw 01 - ZO-gevel	173687,93	441990,48	13,50	55,8	53,1	45,1	56,1
02_F	gebouw 01 - ZO-gevel	173687,93	441990,48	16,50	55,7	53,0	45,0	56,0
03_A	gebouw 01 - ZO-gevel	173693,76	441993,16	1,50	52,5	49,8	41,6	52,7
03_B	gebouw 01 - ZO-gevel	173693,76	441993,16	4,50	54,1	51,5	43,2	54,4
03_C	gebouw 01 - ZO-gevel	173693,76	441993,16	7,50	54,7	52,0	43,8	54,9
03_D	gebouw 01 - ZO-gevel	173693,76	441993,16	10,50	54,9	52,2	44,1	55,2
03_E	gebouw 01 - ZO-gevel	173693,76	441993,16	13,50	54,8	52,2	44,0	55,1
03_F	gebouw 01 - ZO-gevel	173693,76	441993,16	16,50	54,8	52,1	44,0	55,1
04_A	gebouw 01 - ZO-gevel	173698,13	441997,23	1,50	52,0	49,4	41,2	52,2
04_B	gebouw 01 - ZO-gevel	173698,13	441997,23	4,50	53,7	51,1	42,8	53,9
04_C	gebouw 01 - ZO-gevel	173698,13	441997,23	7,50	54,3	51,7	43,5	54,6
04_D	gebouw 01 - ZO-gevel	173698,13	441997,23	10,50	54,6	52,0	43,8	54,9
04_E	gebouw 01 - ZO-gevel	173698,13	441997,23	13,50	54,6	51,9	43,7	54,8
04_F	gebouw 01 - ZO-gevel	173698,13	441997,23	16,50	54,5	51,9	43,7	54,8
05_A	gebouw 01 - ZO-gevel	173700,41	442002,07	1,50	49,7	47,1	38,8	49,9
05_B	gebouw 01 - ZO-gevel	173700,41	442002,07	4,50	51,5	48,9	40,5	51,7
05_C	gebouw 01 - ZO-gevel	173700,41	442002,07	7,50	52,2	49,6	41,3	52,5
05_D	gebouw 01 - ZO-gevel	173700,41	442002,07	10,50	52,4	49,8	41,5	52,7
05_E	gebouw 01 - ZO-gevel	173700,41	442002,07	13,50	52,5	49,9	41,6	52,7
05_F	gebouw 01 - ZO-gevel	173700,41	442002,07	16,50	52,4	49,8	41,3	52,6
06_A	gebouw 01 - ZO-gevel	173705,85	442003,04	1,50	51,8	49,1	41,0	52,0
06_B	gebouw 01 - ZO-gevel	173705,85	442003,04	4,50	53,5	50,8	42,6	53,7
06_C	gebouw 01 - ZO-gevel	173705,85	442003,04	7,50	54,2	51,6	43,4	54,5
06_D	gebouw 01 - ZO-gevel	173705,85	442003,04	10,50	54,5	51,8	43,7	54,8
06_E	gebouw 01 - ZO-gevel	173705,85	442003,04	13,50	54,5	51,8	43,7	54,8
07_A	gebouw 01 - ZO-gevel	173711,55	442005,64	1,50	51,4	48,8	40,6	51,7
07_B	gebouw 01 - ZO-gevel	173711,55	442005,64	4,50	53,0	50,4	42,1	53,3
07_C	gebouw 01 - ZO-gevel	173711,55	442005,64	7,50	53,9	51,3	43,0	54,1
07_D	gebouw 01 - ZO-gevel	173711,55	442005,64	10,50	54,1	51,5	43,2	54,4
07_E	gebouw 01 - ZO-gevel	173711,55	442005,64	13,50	54,1	51,4	43,1	54,3
08_A	gebouw 01 - ZO-gevel	173715,69	442009,46	1,50	51,2	48,5	40,3	51,4
08_B	gebouw 01 - ZO-gevel	173715,69	442009,46	4,50	52,7	50,1	41,8	53,0
08_C	gebouw 01 - ZO-gevel	173715,69	442009,46	7,50	53,6	51,0	42,7	53,9
08_D	gebouw 01 - ZO-gevel	173715,69	442009,46	10,50	53,8	51,2	42,9	54,0
08_E	gebouw 01 - ZO-gevel	173715,69	442009,46	13,50	53,8	51,2	42,9	54,1
09_A	gebouw 01 - ZO-gevel	173718,32	442014,65	1,50	49,6	47,0	38,7	49,9
09_B	gebouw 01 - ZO-gevel	173718,32	442014,65	4,50	51,2	48,6	40,2	51,4
09_C	gebouw 01 - ZO-gevel	173718,32	442014,65	7,50	52,3	49,7	41,3	52,5
09_D	gebouw 01 - ZO-gevel	173718,32	442014,65	10,50	52,5	50,0	41,5	52,7
09_E	gebouw 01 - ZO-gevel	173718,32	442014,65	13,50	52,7	50,1	41,6	52,9
100_A	gebouw 09 - NO-gevel	173577,45	442208,37	1,50	60,6	57,4	51,6	61,3
100_B	gebouw 09 - NO-gevel	173577,45	442208,37	5,50	61,4	58,2	52,4	62,1
100_C	gebouw 09 - NO-gevel	173577,45	442208,37	8,50	61,3	58,2	52,3	62,0
100_D	gebouw 09 - NO-gevel	173577,45	442208,37	11,50	61,1	58,0	52,1	61,8

Alle getoonde dB-waarden zijn A-gewogen

Rapport: Resultatentabel
 Model: jaar 2035 (v3) aangepast stedenbouwkundig plan variant 1
 LAeq totaalresultaten voor toetspunten
 Groep: (hoofdgroep)
 Groepsreductie: Nee

Naam Toetspunt	Omschrijving	X	Y	Hoogte	Dag	Avond	Nacht	Lden
100_E	gebouw 09 - NO-gevel	173577,45	442208,37	14,50	60,8	57,7	51,8	61,5
101_A	gebouw 09 - NW-gevel	173572,01	442210,01	1,50	63,5	60,3	54,5	64,2
101_B	gebouw 09 - NW-gevel	173572,01	442210,01	5,50	64,2	61,0	55,2	64,9
101_C	gebouw 09 - NW-gevel	173572,01	442210,01	8,50	64,1	60,9	55,1	64,8
101_D	gebouw 09 - NW-gevel	173572,01	442210,01	11,50	63,9	60,7	54,9	64,6
101_E	gebouw 09 - NW-gevel	173572,01	442210,01	14,50	63,6	60,4	54,6	64,3
102_A	gebouw 09 - NW-gevel	173564,64	442208,93	1,50	63,9	60,7	54,9	64,6
102_B	gebouw 09 - NW-gevel	173564,64	442208,93	5,50	64,5	61,3	55,5	65,2
102_C	gebouw 09 - NW-gevel	173564,64	442208,93	8,50	64,4	61,2	55,4	65,1
102_D	gebouw 09 - NW-gevel	173564,64	442208,93	11,50	64,1	60,9	55,1	64,8
102_E	gebouw 09 - NW-gevel	173564,64	442208,93	14,50	63,8	60,6	54,8	64,5
103_A	gebouw 09 - NO-gevel	173555,78	442207,64	1,50	64,3	61,0	55,3	65,0
103_B	gebouw 09 - NO-gevel	173555,78	442207,64	5,50	64,8	61,6	55,9	65,5
103_C	gebouw 09 - NO-gevel	173555,78	442207,64	8,50	64,7	61,4	55,7	65,4
103_D	gebouw 09 - NO-gevel	173555,78	442207,64	11,50	64,4	61,1	55,4	65,0
103_E	gebouw 09 - NO-gevel	173555,78	442207,64	14,50	64,0	60,8	55,0	64,7
104_A	gebouw 09 - NO-gevel	173553,76	442204,73	1,50	61,2	58,0	52,1	61,8
104_B	gebouw 09 - NO-gevel	173553,76	442204,73	5,50	62,2	59,1	53,1	62,9
104_C	gebouw 09 - NO-gevel	173553,76	442204,73	8,50	62,2	59,0	53,1	62,9
104_D	gebouw 09 - NO-gevel	173553,76	442204,73	11,50	62,1	58,9	52,9	62,7
104_E	gebouw 09 - NO-gevel	173553,76	442204,73	14,50	61,9	58,7	52,7	62,5
105_A	gebouw 09 - NW-gevel	173554,24	442201,45	1,50	60,2	57,0	51,0	60,8
105_B	gebouw 09 - NW-gevel	173554,24	442201,45	5,50	61,5	58,3	52,3	62,1
105_C	gebouw 09 - NW-gevel	173554,24	442201,45	8,50	61,5	58,4	52,3	62,2
105_D	gebouw 09 - NW-gevel	173554,24	442201,45	11,50	61,4	58,3	52,2	62,1
105_E	gebouw 09 - NW-gevel	173554,24	442201,45	14,50	61,3	58,1	52,1	61,9
106_A	gebouw 09 - NW-gevel	173552,58	442196,55	1,50	60,5	57,3	51,4	61,1
106_B	gebouw 09 - NW-gevel	173552,58	442196,55	5,50	61,9	58,8	52,8	62,6
106_C	gebouw 09 - NW-gevel	173552,58	442196,55	8,50	62,0	58,8	52,8	62,6
106_D	gebouw 09 - NW-gevel	173552,58	442196,55	11,50	61,9	58,7	52,7	62,5
106_E	gebouw 09 - NW-gevel	173552,58	442196,55	14,50	61,8	58,6	52,6	62,4
106_F	gebouw 09 - NW-gevel	173552,58	442196,55	17,50	60,9	57,7	51,7	61,5
107_A	gebouw 09 - NW-gevel	173546,61	442190,98	1,50	59,9	56,8	50,7	60,5
107_B	gebouw 09 - NW-gevel	173546,61	442190,98	5,50	61,6	58,4	52,4	62,2
107_C	gebouw 09 - NW-gevel	173546,61	442190,98	8,50	61,7	58,5	52,4	62,3
107_D	gebouw 09 - NW-gevel	173546,61	442190,98	11,50	61,6	58,5	52,4	62,2
107_E	gebouw 09 - NW-gevel	173546,61	442190,98	14,50	61,5	58,4	52,3	62,1
107_F	gebouw 09 - NW-gevel	173546,61	442190,98	17,50	61,2	58,0	52,0	61,8
10_A	gebouw 01 - NO-gevel	173714,86	442022,29	1,50	44,7	42,1	33,7	44,9
10_B	gebouw 01 - NO-gevel	173714,86	442022,29	4,50	46,2	43,6	35,2	46,4
10_C	gebouw 01 - NO-gevel	173714,86	442022,29	7,50	47,7	45,1	36,7	47,9
10_D	gebouw 01 - NO-gevel	173714,86	442022,29	10,50	49,0	46,4	38,0	49,3
10_E	gebouw 01 - NO-gevel	173714,86	442022,29	13,50	49,7	47,1	38,7	49,9
11_A	gebouw 01 - NW-gevel	173705,98	442023,97	1,50	41,3	38,4	31,0	41,6
11_B	gebouw 01 - NW-gevel	173705,98	442023,97	4,50	42,7	39,8	32,4	43,0
11_C	gebouw 01 - NW-gevel	173705,98	442023,97	7,50	44,1	41,2	34,0	44,5
11_D	gebouw 01 - NW-gevel	173705,98	442023,97	10,50	45,0	42,0	34,9	45,4
11_E	gebouw 01 - NW-gevel	173705,98	442023,97	13,50	45,5	42,6	35,5	45,9
12_A	gebouw 01 - NW-gevel	173698,12	442016,68	1,50	40,0	37,1	29,6	40,3
12_B	gebouw 01 - NW-gevel	173698,12	442016,68	4,50	41,4	38,5	31,1	41,7
12_C	gebouw 01 - NW-gevel	173698,12	442016,68	7,50	42,9	39,9	32,7	43,2
12_D	gebouw 01 - NW-gevel	173698,12	442016,68	10,50	43,6	40,7	33,5	44,0
12_E	gebouw 01 - NW-gevel	173698,12	442016,68	13,50	44,2	41,3	34,2	44,6
13_A	gebouw 01 - NW-gevel	173688,26	442011,60	1,50	45,7	42,7	35,5	46,0

Alle getoonde dB-waarden zijn A-gewogen

Rapport: Resultatentabel
 Model: jaar 2035 (v3) aangepast stedenbouwkundig plan variant 1
 LAeq totaalresultaten voor toetspunten
 Groep: (hoofdgroep)
 Groepsreductie: Nee

Naam Toetspunt	Omschrijving	X	Y	Hoogte	Dag	Avond	Nacht	Lden
13_B	gebouw 01 - NW-gevel	173688,26	442011,60	4,50	47,1	44,2	37,0	47,5
13_C	gebouw 01 - NW-gevel	173688,26	442011,60	7,50	48,2	45,2	38,0	48,5
13_D	gebouw 01 - NW-gevel	173688,26	442011,60	10,50	48,3	45,4	38,2	48,7
13_E	gebouw 01 - NW-gevel	173688,26	442011,60	13,50	48,5	45,6	38,4	48,9
13_F	gebouw 01 - NW-gevel	173688,26	442011,60	16,50	49,1	46,2	39,0	49,5
14_A	gebouw 01 - NW-gevel	173679,01	442003,02	1,50	49,5	46,5	39,4	49,8
14_B	gebouw 01 - NW-gevel	173679,01	442003,02	4,50	51,0	48,0	40,9	51,4
14_C	gebouw 01 - NW-gevel	173679,01	442003,02	7,50	51,8	48,8	41,7	52,2
14_D	gebouw 01 - NW-gevel	173679,01	442003,02	10,50	52,0	49,1	41,9	52,4
14_E	gebouw 01 - NW-gevel	173679,01	442003,02	13,50	52,2	49,2	42,1	52,6
14_F	gebouw 01 - NW-gevel	173679,01	442003,02	16,50	52,2	49,2	42,1	52,5
15_A	gebouw 02 - ZW-gevel	173656,76	442032,98	1,50	51,6	48,7	41,4	52,0
15_B	gebouw 02 - ZW-gevel	173656,76	442032,98	4,50	53,2	50,4	43,0	53,6
15_C	gebouw 02 - ZW-gevel	173656,76	442032,98	7,50	54,0	51,1	43,8	54,4
15_D	gebouw 02 - ZW-gevel	173656,76	442032,98	10,50	54,2	51,3	44,0	54,6
15_E	gebouw 02 - ZW-gevel	173656,76	442032,98	13,50	54,3	51,4	44,1	54,7
16_A	gebouw 02 - ZW-gevel	173664,22	442024,93	1,50	51,7	48,9	41,5	52,1
16_B	gebouw 02 - ZW-gevel	173664,22	442024,93	4,50	53,4	50,5	43,1	53,7
16_C	gebouw 02 - ZW-gevel	173664,22	442024,93	7,50	54,1	51,2	43,9	54,5
16_D	gebouw 02 - ZW-gevel	173664,22	442024,93	10,50	54,3	51,4	44,1	54,7
16_E	gebouw 02 - ZW-gevel	173664,22	442024,93	13,50	54,4	51,5	44,2	54,8
17_A	gebouw 02 - ZW-gevel	173672,89	442015,58	1,50	51,8	49,0	41,6	52,2
17_B	gebouw 02 - ZW-gevel	173672,89	442015,58	4,50	53,4	50,6	43,2	53,8
17_C	gebouw 02 - ZW-gevel	173672,89	442015,58	7,50	54,2	51,3	43,9	54,5
17_D	gebouw 02 - ZW-gevel	173672,89	442015,58	10,50	54,4	51,5	44,1	54,7
17_E	gebouw 02 - ZW-gevel	173672,89	442015,58	13,50	54,5	51,6	44,3	54,8
18_A	gebouw 02 - ZO-gevel	173680,63	442015,53	1,50	47,8	45,0	37,4	48,1
18_B	gebouw 02 - ZO-gevel	173680,63	442015,53	4,50	49,5	46,6	39,1	49,8
18_C	gebouw 02 - ZO-gevel	173680,63	442015,53	7,50	50,3	47,5	40,0	50,7
18_D	gebouw 02 - ZO-gevel	173680,63	442015,53	10,50	50,5	47,7	40,2	50,9
18_E	gebouw 02 - ZO-gevel	173680,63	442015,53	13,50	50,6	47,7	40,3	50,9
19_A	gebouw 02 - ZO-gevel	173689,59	442023,90	1,50	45,4	42,6	35,0	45,7
19_B	gebouw 02 - ZO-gevel	173689,59	442023,90	4,50	46,8	43,9	36,4	47,1
19_C	gebouw 02 - ZO-gevel	173689,59	442023,90	7,50	47,8	44,9	37,4	48,1
19_D	gebouw 02 - ZO-gevel	173689,59	442023,90	10,50	48,2	45,3	37,9	48,5
19_E	gebouw 02 - ZO-gevel	173689,59	442023,90	13,50	48,4	45,5	38,0	48,7
20_A	gebouw 02 - NO-gevel	173690,48	442032,60	1,50	39,0	36,2	28,1	39,2
20_B	gebouw 02 - NO-gevel	173690,48	442032,60	4,50	40,6	37,8	29,8	40,8
20_C	gebouw 02 - NO-gevel	173690,48	442032,60	7,50	42,9	40,1	32,4	43,2
20_D	gebouw 02 - NO-gevel	173690,48	442032,60	10,50	44,4	41,6	33,8	44,7
20_E	gebouw 02 - NO-gevel	173690,48	442032,60	13,50	45,6	42,9	35,0	45,9
21_A	gebouw 02 - NO-gevel	173683,58	442040,14	1,50	38,0	35,2	27,2	38,2
21_B	gebouw 02 - NO-gevel	173683,58	442040,14	4,50	39,6	36,8	28,8	39,8
21_C	gebouw 02 - NO-gevel	173683,58	442040,14	7,50	40,7	37,8	30,0	40,9
21_D	gebouw 02 - NO-gevel	173683,58	442040,14	10,50	42,1	39,2	31,4	42,3
21_E	gebouw 02 - NO-gevel	173683,58	442040,14	13,50	44,1	41,3	33,3	44,3
22_A	gebouw 02 - NO-gevel	173676,94	442047,39	1,50	38,3	35,5	27,5	38,5
22_B	gebouw 02 - NO-gevel	173676,94	442047,39	4,50	39,9	37,0	28,9	40,1
22_C	gebouw 02 - NO-gevel	173676,94	442047,39	7,50	40,7	37,8	29,5	40,8
22_D	gebouw 02 - NO-gevel	173676,94	442047,39	10,50	41,7	38,9	30,7	41,8
22_E	gebouw 02 - NO-gevel	173676,94	442047,39	13,50	43,2	40,5	32,3	43,4
23_A	gebouw 02 - NO-gevel	173669,07	442050,44	1,50	46,5	43,6	36,3	46,9
23_B	gebouw 02 - NO-gevel	173669,07	442050,44	4,50	47,8	44,9	37,6	48,2
23_C	gebouw 02 - NO-gevel	173669,07	442050,44	7,50	48,8	45,8	38,6	49,1

Alle getoonde dB-waarden zijn A-gewogen

Rapport: Resultatentabel
 Model: jaar 2035 (v3) aangepast stedenbouwkundig plan variant 1
 LAeq totaalresultaten voor toetspunten
 Groep: (hoofdgroep)
 Groepsreductie: Nee

Naam Toetspunt	Omschrijving	X	Y	Hoogte	Dag	Avond	Nacht	Lden
23_D	gebouw 02 - NO-gevel	173669,07	442050,44	10,50	49,2	46,3	39,0	49,6
23_E	gebouw 02 - NO-gevel	173669,07	442050,44	13,50	49,5	46,6	39,3	49,9
24_A	gebouw 02 - NW-gevel	173663,38	442045,15	1,50	47,3	44,4	37,1	47,7
24_B	gebouw 02 - NW-gevel	173663,38	442045,15	4,50	48,8	45,8	38,6	49,1
24_C	gebouw 02 - NW-gevel	173663,38	442045,15	7,50	49,6	46,7	39,4	50,0
24_D	gebouw 02 - NW-gevel	173663,38	442045,15	10,50	50,0	47,0	39,8	50,3
24_E	gebouw 02 - NW-gevel	173663,38	442045,15	13,50	50,2	47,3	40,0	50,6
25_A	gebouw 02 - NW-gevel	173657,06	442039,26	1,50	48,0	45,1	37,9	48,4
25_B	gebouw 02 - NW-gevel	173657,06	442039,26	4,50	49,7	46,8	39,6	50,1
25_C	gebouw 02 - NW-gevel	173657,06	442039,26	7,50	50,4	47,4	40,2	50,7
25_D	gebouw 02 - NW-gevel	173657,06	442039,26	10,50	50,6	47,7	40,5	51,0
25_E	gebouw 02 - NW-gevel	173657,06	442039,26	13,50	50,8	47,8	40,6	51,1
26_A	gebouw 04 - ZW-gevel	173600,27	442082,17	1,50	57,7	54,7	47,4	58,0
26_B	gebouw 04 - ZW-gevel	173600,27	442082,17	4,50	58,9	55,9	48,7	59,2
26_C	gebouw 04 - ZW-gevel	173600,27	442082,17	7,50	59,0	56,0	48,8	59,3
26_D	gebouw 04 - ZW-gevel	173600,27	442082,17	10,50	58,9	55,9	48,7	59,3
26_E	gebouw 04 - ZW-gevel	173600,27	442082,17	13,50	58,7	55,8	48,6	59,1
26_F	gebouw 04 - ZW-gevel	173600,27	442082,17	16,50	58,5	55,6	48,4	58,9
27_A	gebouw 04 - ZW-gevel	173609,01	442072,77	1,50	56,4	53,5	46,3	56,8
27_B	gebouw 04 - ZW-gevel	173609,01	442072,77	4,50	57,9	54,9	47,8	58,3
27_C	gebouw 04 - ZW-gevel	173609,01	442072,77	7,50	58,1	55,1	48,0	58,5
27_D	gebouw 04 - ZW-gevel	173609,01	442072,77	10,50	58,1	55,2	48,0	58,5
27_E	gebouw 04 - ZW-gevel	173609,01	442072,77	13,50	57,8	54,9	47,7	58,2
27_F	gebouw 04 - ZW-gevel	173609,01	442072,77	16,50	57,7	54,7	47,6	58,1
28_A	gebouw 04 - ZW-gevel	173616,23	442062,93	1,50	55,6	52,7	45,5	56,0
28_B	gebouw 04 - ZW-gevel	173616,23	442062,93	4,50	57,2	54,2	47,1	57,6
28_C	gebouw 04 - ZW-gevel	173616,23	442062,93	7,50	57,4	54,4	47,3	57,8
28_D	gebouw 04 - ZW-gevel	173616,23	442062,93	10,50	57,5	54,5	47,4	57,8
29_A	gebouw 04 - ZW-gevel	173622,90	442055,63	1,50	55,0	52,1	44,9	55,4
29_B	gebouw 04 - ZW-gevel	173622,90	442055,63	4,50	56,6	53,7	46,5	57,0
29_C	gebouw 04 - ZW-gevel	173622,90	442055,63	7,50	56,9	53,9	46,8	57,3
29_D	gebouw 04 - ZW-gevel	173622,90	442055,63	10,50	57,0	54,0	46,9	57,4
30_A	gebouw 04 - ZW-gevel	173630,06	442047,91	1,50	54,4	51,4	44,3	54,7
30_B	gebouw 04 - ZW-gevel	173630,06	442047,91	4,50	56,0	53,1	45,9	56,4
30_C	gebouw 04 - ZW-gevel	173630,06	442047,91	7,50	56,4	53,4	46,3	56,8
30_D	gebouw 04 - ZW-gevel	173630,06	442047,91	10,50	56,5	53,6	46,4	56,9
31_A	gebouw 04 - ZO-gevel	173637,38	442046,81	1,50	49,6	46,8	39,4	50,0
31_B	gebouw 04 - ZO-gevel	173637,38	442046,81	4,50	51,2	48,3	41,0	51,6
31_C	gebouw 04 - ZO-gevel	173637,38	442046,81	7,50	51,8	48,9	41,6	52,2
31_D	gebouw 04 - ZO-gevel	173637,38	442046,81	10,50	52,1	49,2	41,9	52,5
32_A	gebouw 04 - ZO-gevel	173642,59	442051,66	1,50	48,8	45,9	38,6	49,2
32_B	gebouw 04 - ZO-gevel	173642,59	442051,66	4,50	50,2	47,4	40,0	50,6
32_C	gebouw 04 - ZO-gevel	173642,59	442051,66	7,50	51,0	48,1	40,8	51,4
32_D	gebouw 04 - ZO-gevel	173642,59	442051,66	10,50	51,4	48,5	41,1	51,7
33_A	gebouw 04 - ZO-gevel	173647,30	442056,03	1,50	47,8	44,9	37,6	48,2
33_B	gebouw 04 - ZO-gevel	173647,30	442056,03	4,50	49,3	46,4	39,0	49,6
33_C	gebouw 04 - ZO-gevel	173647,30	442056,03	7,50	50,2	47,3	40,0	50,5
33_D	gebouw 04 - ZO-gevel	173647,30	442056,03	10,50	50,6	47,7	40,4	51,0
34_A	gebouw 04 - NO-gevel	173646,21	442064,48	1,50	41,5	38,5	30,7	41,6
34_B	gebouw 04 - NO-gevel	173646,21	442064,48	4,50	43,1	40,1	32,2	43,3
34_C	gebouw 04 - NO-gevel	173646,21	442064,48	7,50	44,1	41,0	33,2	44,2
34_D	gebouw 04 - NO-gevel	173646,21	442064,48	10,50	44,7	41,6	33,9	44,8
35_A	gebouw 04 - NW-gevel	173638,70	442066,21	1,50	40,1	37,0	29,2	40,2
35_B	gebouw 04 - NW-gevel	173638,70	442066,21	4,50	42,0	38,9	30,9	42,1

Alle getoonde dB-waarden zijn A-gewogen

Rapport: Resultatentabel
 Model: jaar 2035 (v3) aangepast stedenbouwkundig plan variant 1
 LAeq totaalresultaten voor toetspunten
 Groep: (hoofdgroep)
 Groepsreductie: Nee

Naam Toetspunt	Omschrijving	X	Y	Hoogte	Dag	Avond	Nacht	Lden
35_C	gebouw 04 - NW-gevel	173638,70	442066,21	7,50	42,8	39,6	31,6	42,8
35_D	gebouw 04 - NW-gevel	173638,70	442066,21	10,50	43,5	40,3	32,5	43,6
36_A	gebouw 04 - NW-gevel	173635,70	442063,41	1,50	37,9	34,9	27,0	38,1
36_B	gebouw 04 - NW-gevel	173635,70	442063,41	4,50	39,8	36,7	28,6	39,8
36_C	gebouw 04 - NW-gevel	173635,70	442063,41	7,50	40,6	37,5	29,5	40,7
36_D	gebouw 04 - NW-gevel	173635,70	442063,41	10,50	41,6	38,5	30,7	41,7
37_A	gebouw 04 - NO-gevel	173631,25	442068,32	1,50	41,1	38,1	30,3	41,3
37_B	gebouw 04 - NO-gevel	173631,25	442068,32	4,50	42,9	39,8	31,9	43,0
37_C	gebouw 04 - NO-gevel	173631,25	442068,32	7,50	43,6	40,5	32,7	43,7
37_D	gebouw 04 - NO-gevel	173631,25	442068,32	10,50	44,1	41,1	33,3	44,3
38_A	gebouw 04 - NO-gevel	173625,81	442074,10	1,50	40,3	37,3	29,6	40,5
38_B	gebouw 04 - NO-gevel	173625,81	442074,10	4,50	41,9	38,8	31,1	42,1
38_C	gebouw 04 - NO-gevel	173625,81	442074,10	7,50	42,7	39,6	31,9	42,9
38_D	gebouw 04 - NO-gevel	173625,81	442074,10	10,50	43,2	40,2	32,5	43,4
39_E	gebouw 04 - ZO-gevel	173617,92	442071,97	13,50	49,4	46,4	39,2	49,7
39_F	gebouw 04 - ZO-gevel	173617,92	442071,97	16,50	52,9	50,0	42,7	53,3
40_A	gebouw 04 - NO-gevel	173620,54	442079,75	1,50	36,1	33,1	25,5	36,3
40_B	gebouw 04 - NO-gevel	173620,54	442079,75	4,50	37,4	34,4	26,7	37,6
40_C	gebouw 04 - NO-gevel	173620,54	442079,75	7,50	38,4	35,4	27,7	38,6
40_D	gebouw 04 - NO-gevel	173620,54	442079,75	10,50	39,3	36,2	28,6	39,5
40_E	gebouw 04 - NO-gevel	173620,54	442079,75	13,50	40,5	37,4	30,0	40,7
40_F	gebouw 04 - NO-gevel	173620,54	442079,75	16,50	42,6	39,5	32,5	43,0
41_B	gebouw 04 - NO-gevel	173618,58	442094,28	4,50	49,7	46,5	37,9	49,6
41_C	gebouw 04 - NO-gevel	173618,58	442094,28	7,50	49,8	46,6	38,1	49,7
41_D	gebouw 04 - NO-gevel	173618,58	442094,28	10,50	49,7	46,5	38,1	49,6
41_E	gebouw 04 - NO-gevel	173618,58	442094,28	13,50	49,7	46,5	38,1	49,6
41_F	gebouw 04 - NO-gevel	173618,58	442094,28	16,50	49,7	46,5	38,4	49,7
42_B	gebouw 04 - NW-gevel	173610,52	442097,90	4,50	58,1	55,0	46,8	58,1
42_C	gebouw 04 - NW-gevel	173610,52	442097,90	7,50	57,9	54,7	46,7	57,9
42_D	gebouw 04 - NW-gevel	173610,52	442097,90	10,50	57,5	54,3	46,3	57,5
42_E	gebouw 04 - NW-gevel	173610,52	442097,90	13,50	57,0	53,8	45,9	57,1
42_F	gebouw 04 - NW-gevel	173610,52	442097,90	16,50	56,6	53,5	45,6	56,7
43_A	gebouw 04 - NW-gevel	173607,71	442092,45	1,50	55,6	52,5	44,4	55,6
43_B	gebouw 04 - NW-gevel	173607,71	442092,45	4,50	56,6	53,4	45,5	56,6
43_C	gebouw 04 - NW-gevel	173607,71	442092,45	7,50	56,5	53,4	45,5	56,6
43_D	gebouw 04 - NW-gevel	173607,71	442092,45	10,50	56,3	53,1	45,3	56,4
43_E	gebouw 04 - NW-gevel	173607,71	442092,45	13,50	55,9	52,8	45,0	56,0
43_F	gebouw 04 - NW-gevel	173607,71	442092,45	16,50	55,6	52,5	44,8	55,8
44_A	gebouw 04 - NW-gevel	173603,18	442090,99	1,50	57,2	54,1	46,2	57,3
44_B	gebouw 04 - NW-gevel	173603,18	442090,99	4,50	58,2	55,1	47,3	58,3
44_C	gebouw 04 - NW-gevel	173603,18	442090,99	7,50	58,1	55,0	47,3	58,2
44_D	gebouw 04 - NW-gevel	173603,18	442090,99	10,50	57,8	54,7	47,1	58,0
44_E	gebouw 04 - NW-gevel	173603,18	442090,99	13,50	57,5	54,4	46,8	57,6
44_F	gebouw 04 - NW-gevel	173603,18	442090,99	16,50	57,2	54,1	46,6	57,4
45_A	gebouw 04 - NW-gevel	173599,42	442087,51	1,50	57,8	54,8	47,1	58,0
45_B	gebouw 04 - NW-gevel	173599,42	442087,51	4,50	58,7	55,7	48,0	58,9
45_C	gebouw 04 - NW-gevel	173599,42	442087,51	7,50	58,7	55,6	48,0	58,9
45_D	gebouw 04 - NW-gevel	173599,42	442087,51	10,50	58,4	55,3	47,8	58,6
45_E	gebouw 04 - NW-gevel	173599,42	442087,51	13,50	58,1	55,1	47,6	58,3
45_F	gebouw 04 - NW-gevel	173599,42	442087,51	16,50	57,8	54,8	47,4	58,1
46_A	gebouw 05 - ZW-gevel	173578,15	442115,71	1,50	58,9	56,0	48,8	59,3
46_B	gebouw 05 - ZW-gevel	173578,15	442115,71	4,50	59,9	57,0	49,9	60,3
46_C	gebouw 05 - ZW-gevel	173578,15	442115,71	7,50	60,0	57,1	49,9	60,4
46_D	gebouw 05 - ZW-gevel	173578,15	442115,71	10,50	59,9	56,9	49,8	60,3

Alle getoonde dB-waarden zijn A-gewogen

Rapport: Resultatentabel
 Model: jaar 2035 (v3) aangepast stedenbouwkundig plan variant 1
 LAeq totaalresultaten voor toetspunten
 Groep: (hoofdgroep)
 Groepsreductie: Nee

Naam	Toetspunt	Omschrijving	X	Y	Hoogte	Dag	Avond	Nacht	Lden
46_E	gebouw 05 - ZW-gevel	173578,15	442115,71	13,50	59,7	56,8	49,7	60,1	
46_F	gebouw 05 - ZW-gevel	173578,15	442115,71	16,50	59,5	56,6	49,5	59,9	
47_A	gebouw 05 - ZW-gevel	173585,42	442107,89	1,50	58,6	55,7	48,3	58,9	
47_B	gebouw 05 - ZW-gevel	173585,42	442107,89	4,50	59,7	56,7	49,4	60,0	
47_C	gebouw 05 - ZW-gevel	173585,42	442107,89	7,50	59,7	56,8	49,5	60,1	
47_D	gebouw 05 - ZW-gevel	173585,42	442107,89	10,50	59,6	56,6	49,4	59,9	
47_E	gebouw 05 - ZW-gevel	173585,42	442107,89	13,50	59,4	56,5	49,3	59,8	
47_F	gebouw 05 - ZW-gevel	173585,42	442107,89	16,50	59,2	56,3	49,1	59,6	
48_A	gebouw 05 - ZO-gevel	173588,71	442107,60	1,50	57,4	54,3	46,3	57,5	
48_B	gebouw 05 - ZO-gevel	173588,71	442107,60	4,50	58,1	55,0	47,1	58,2	
48_C	gebouw 05 - ZO-gevel	173588,71	442107,60	7,50	58,0	54,9	47,0	58,1	
48_D	gebouw 05 - ZO-gevel	173588,71	442107,60	10,50	57,7	54,6	46,8	57,8	
48_E	gebouw 05 - ZO-gevel	173588,71	442107,60	13,50	57,4	54,3	46,6	57,5	
48_F	gebouw 05 - ZO-gevel	173588,71	442107,60	16,50	57,0	54,0	46,3	57,2	
49_A	gebouw 05 - ZO-gevel	173591,97	442110,64	1,50	57,0	53,9	45,8	57,0	
49_B	gebouw 05 - ZO-gevel	173591,97	442110,64	4,50	57,7	54,6	46,6	57,8	
49_C	gebouw 05 - ZO-gevel	173591,97	442110,64	7,50	57,6	54,5	46,5	57,7	
49_D	gebouw 05 - ZO-gevel	173591,97	442110,64	10,50	57,2	54,1	46,3	57,3	
49_E	gebouw 05 - ZO-gevel	173591,97	442110,64	13,50	56,9	53,8	46,0	57,0	
49_F	gebouw 05 - ZO-gevel	173591,97	442110,64	16,50	56,5	53,4	45,7	56,7	
50_A	gebouw 05 - ZO-gevel	173597,60	442115,91	1,50	56,5	53,4	45,1	56,5	
50_B	gebouw 05 - ZO-gevel	173597,60	442115,91	4,50	57,2	54,0	45,8	57,2	
50_C	gebouw 05 - ZO-gevel	173597,60	442115,91	7,50	57,0	53,8	45,8	57,0	
50_D	gebouw 05 - ZO-gevel	173597,60	442115,91	10,50	56,6	53,4	45,4	56,6	
50_E	gebouw 05 - ZO-gevel	173597,60	442115,91	13,50	56,1	53,0	45,1	56,2	
50_F	gebouw 05 - ZO-gevel	173597,60	442115,91	16,50	55,8	52,7	44,8	55,9	
51_A	gebouw 05 - ZO-gevel	173601,84	442119,87	1,50	56,2	53,1	44,7	56,2	
51_B	gebouw 05 - ZO-gevel	173601,84	442119,87	4,50	56,8	53,6	45,4	56,8	
51_C	gebouw 05 - ZO-gevel	173601,84	442119,87	7,50	56,6	53,4	45,3	56,6	
51_D	gebouw 05 - ZO-gevel	173601,84	442119,87	10,50	56,1	53,0	44,9	56,2	
51_E	gebouw 05 - ZO-gevel	173601,84	442119,87	13,50	55,7	52,5	44,5	55,7	
51_F	gebouw 05 - ZO-gevel	173601,84	442119,87	16,50	55,3	52,2	44,2	55,4	
52_B	gebouw 05 - ZO-gevel	173609,32	442126,87	4,50	57,1	53,9	45,4	57,0	
52_C	gebouw 05 - ZO-gevel	173609,32	442126,87	7,50	56,8	53,6	45,2	56,7	
52_D	gebouw 05 - ZO-gevel	173609,32	442126,87	10,50	56,2	53,0	44,7	56,1	
53_B	gebouw 05 - NO-gevel	173612,80	442133,33	4,50	50,3	47,0	38,7	50,2	
53_C	gebouw 05 - NO-gevel	173612,80	442133,33	7,50	50,2	47,0	38,7	50,2	
53_D	gebouw 05 - NO-gevel	173612,80	442133,33	10,50	50,0	46,7	38,5	49,9	
54_B	gebouw 05 - NO-gevel	173605,36	442141,26	4,50	47,5	44,3	36,3	47,5	
54_C	gebouw 05 - NO-gevel	173605,36	442141,26	7,50	47,9	44,7	36,8	47,9	
54_D	gebouw 05 - NO-gevel	173605,36	442141,26	10,50	47,9	44,7	36,7	47,9	
55_E	gebouw 05 - NO-gevel	173600,95	442124,53	13,50	43,1	39,8	32,4	43,2	
55_F	gebouw 05 - NO-gevel	173600,95	442124,53	16,50	47,3	44,1	36,2	47,3	
56_E	gebouw 05 - NO-gevel	173595,22	442130,64	13,50	41,7	38,6	31,2	41,9	
56_F	gebouw 05 - NO-gevel	173595,22	442130,64	16,50	44,9	41,7	34,3	45,1	
57_B	gebouw 05 - NW-gevel	173594,73	442134,59	4,50	50,4	47,4	40,3	50,8	
57_C	gebouw 05 - NW-gevel	173594,73	442134,59	7,50	50,6	47,7	40,5	51,0	
57_D	gebouw 05 - NW-gevel	173594,73	442134,59	10,50	50,5	47,6	40,4	50,9	
58_A	gebouw 05 - NW-gevel	173578,54	442119,46	1,50	56,6	53,7	46,7	57,0	
58_B	gebouw 05 - NW-gevel	173578,54	442119,46	4,50	57,8	54,8	47,8	58,2	
58_C	gebouw 05 - NW-gevel	173578,54	442119,46	7,50	58,0	55,0	48,0	58,4	
58_D	gebouw 05 - NW-gevel	173578,54	442119,46	10,50	57,9	54,9	48,0	58,3	
58_E	gebouw 05 - NW-gevel	173578,54	442119,46	13,50	57,9	54,9	47,9	58,3	
58_F	gebouw 05 - NW-gevel	173578,54	442119,46	16,50	57,8	54,8	47,9	58,2	

Alle getoonde dB-waarden zijn A-gewogen

Rapport: Resultatentabel
 Model: jaar 2035 (v3) aangepast stedenbouwkundig plan variant 1
 LAeq totaalresultaten voor toetspunten
 Groep: (hoofdgroep)
 Groepsreductie: Nee

Naam Toetspunt	Omschrijving	X	Y	Hoogte	Dag	Avond	Nacht	Lden
59_A	gebouw 06 - ZW-gevel	173560,73	442152,19	1,50	57,6	54,7	47,7	58,1
59_B	gebouw 06 - ZW-gevel	173560,73	442152,19	4,50	59,1	56,1	49,1	59,5
59_C	gebouw 06 - ZW-gevel	173560,73	442152,19	7,50	59,3	56,3	49,4	59,7
59_D	gebouw 06 - ZW-gevel	173560,73	442152,19	10,50	59,3	56,3	49,4	59,7
59_E	gebouw 06 - ZW-gevel	173560,73	442152,19	13,50	59,2	56,3	49,3	59,7
59_F	gebouw 06 - ZW-gevel	173560,73	442152,19	16,50	59,1	56,1	49,2	59,5
61_A	gebouw 06 - ZW-gevel	173568,02	442144,29	1,50	57,1	54,2	47,2	57,6
61_B	gebouw 06 - ZW-gevel	173568,02	442144,29	4,50	58,6	55,7	48,7	59,0
61_C	gebouw 06 - ZW-gevel	173568,02	442144,29	7,50	58,9	55,9	48,9	59,3
61_D	gebouw 06 - ZW-gevel	173568,02	442144,29	10,50	58,9	55,9	48,9	59,3
61_E	gebouw 06 - ZW-gevel	173568,02	442144,29	13,50	58,8	55,8	48,9	59,3
61_F	gebouw 06 - ZW-gevel	173568,02	442144,29	16,50	58,7	55,7	48,8	59,1
63_A	gebouw 06 - ZW-gevel	173575,09	442136,63	1,50	56,7	53,8	46,7	57,1
63_B	gebouw 06 - ZW-gevel	173575,09	442136,63	4,50	58,2	55,3	48,3	58,7
63_C	gebouw 06 - ZW-gevel	173575,09	442136,63	7,50	58,5	55,5	48,5	58,9
63_D	gebouw 06 - ZW-gevel	173575,09	442136,63	10,50	58,5	55,5	48,5	58,9
63_E	gebouw 06 - ZW-gevel	173575,09	442136,63	13,50	58,4	55,4	48,5	58,9
63_F	gebouw 06 - ZW-gevel	173575,09	442136,63	16,50	58,3	55,4	48,4	58,8
64_A	gebouw 06 - ZW-gevel	173578,53	442136,14	1,50	--	--	--	--
64_B	gebouw 06 - ZW-gevel	173578,53	442136,14	4,50	--	--	--	--
64_C	gebouw 06 - ZW-gevel	173578,53	442136,14	7,50	--	--	--	--
64_D	gebouw 06 - ZW-gevel	173578,53	442136,14	10,50	--	--	--	--
64_E	gebouw 06 - ZW-gevel	173578,53	442136,14	13,50	--	--	--	--
64_F	gebouw 06 - ZW-gevel	173578,53	442136,14	16,50	--	--	--	--
65_A	gebouw 06 - ZO-gevel	173581,93	442134,59	1,50	51,3	48,4	41,3	51,7
65_B	gebouw 06 - ZO-gevel	173581,93	442134,59	4,50	53,2	50,2	43,2	53,6
65_C	gebouw 06 - ZO-gevel	173581,93	442134,59	7,50	53,4	50,5	43,4	53,8
65_D	gebouw 06 - ZO-gevel	173581,93	442134,59	10,50	53,4	50,5	43,4	53,8
65_E	gebouw 06 - ZO-gevel	173581,93	442134,59	13,50	53,4	50,4	43,4	53,8
65_F	gebouw 06 - ZO-gevel	173581,93	442134,59	16,50	53,4	50,4	43,4	53,8
67_A	gebouw 06 - ZO-gevel	173591,84	442143,87	1,50	47,8	44,8	37,7	48,2
67_B	gebouw 06 - ZO-gevel	173591,84	442143,87	4,50	49,8	46,8	39,6	50,1
67_C	gebouw 06 - ZO-gevel	173591,84	442143,87	7,50	50,2	47,2	40,1	50,6
67_D	gebouw 06 - ZO-gevel	173591,84	442143,87	10,50	50,2	47,2	40,0	50,5
67_E	gebouw 06 - ZO-gevel	173591,84	442143,87	13,50	50,1	47,1	39,9	50,5
67_F	gebouw 06 - ZO-gevel	173591,84	442143,87	16,50	50,2	47,2	40,0	50,6
69_A	gebouw 06 - NO-gevel	173593,19	442153,58	1,50	42,4	39,2	31,5	42,5
69_B	gebouw 06 - NO-gevel	173593,19	442153,58	4,50	44,3	41,1	33,3	44,4
69_C	gebouw 06 - NO-gevel	173593,19	442153,58	7,50	45,0	41,8	34,1	45,1
69_D	gebouw 06 - NO-gevel	173593,19	442153,58	10,50	45,1	41,9	34,1	45,1
69_E	gebouw 06 - NO-gevel	173593,19	442153,58	13,50	45,6	42,4	34,9	45,8
69_F	gebouw 06 - NO-gevel	173593,19	442153,58	16,50	46,4	43,2	35,9	46,6
70_A	gebouw 06 - NO-gevel	173576,59	442171,42	1,50	42,0	38,9	30,5	42,0
70_B	gebouw 06 - NO-gevel	173576,59	442171,42	4,50	43,9	40,6	32,2	43,8
70_C	gebouw 06 - NO-gevel	173576,59	442171,42	7,50	44,5	41,2	32,9	44,4
70_D	gebouw 06 - NO-gevel	173576,59	442171,42	10,50	44,7	41,4	33,2	44,6
70_E	gebouw 06 - NO-gevel	173576,59	442171,42	13,50	45,0	41,8	33,7	45,0
70_F	gebouw 06 - NO-gevel	173576,59	442171,42	16,50	45,6	42,4	34,6	45,7
71_A	gebouw 06 - NO-gevel	173572,65	442171,72	1,50	49,1	46,1	39,1	49,5
71_B	gebouw 06 - NO-gevel	173572,65	442171,72	4,50	50,7	47,7	40,8	51,1
71_C	gebouw 06 - NO-gevel	173572,65	442171,72	7,50	51,1	48,1	41,1	51,5
71_D	gebouw 06 - NO-gevel	173572,65	442171,72	10,50	51,1	48,1	41,2	51,5
71_E	gebouw 06 - NO-gevel	173572,65	442171,72	13,50	51,2	48,2	41,3	51,6
71_F	gebouw 06 - NO-gevel	173572,65	442171,72	16,50	51,3	48,3	41,4	51,8

Alle getoonde dB-waarden zijn A-gewogen

Rapport: Resultatentabel
 Model: jaar 2035 (v3) aangepast stedenbouwkundig plan variant 1
 LAeq totaalresultaten voor toetspunten
 Groep: (hoofdgroep)
 Groepsreductie: Nee

Naam Toetspunt	Omschrijving	X	Y	Hoogte	Dag	Avond	Nacht	Lden
72_A	gebouw 06 - NW-gevel	173565,50	442165,08	1,50	53,7	50,7	44,0	54,2
72_B	gebouw 06 - NW-gevel	173565,50	442165,08	4,50	55,4	52,3	45,6	55,8
72_C	gebouw 06 - NW-gevel	173565,50	442165,08	7,50	55,9	52,8	46,2	56,3
72_D	gebouw 06 - NW-gevel	173565,50	442165,08	10,50	56,0	52,9	46,3	56,5
72_E	gebouw 06 - NW-gevel	173565,50	442165,08	13,50	56,1	53,0	46,4	56,5
72_F	gebouw 06 - NW-gevel	173565,50	442165,08	16,50	56,0	53,0	46,4	56,5
73_A	gebouw 06 - NW-gevel	173558,67	442158,74	1,50	56,2	53,2	46,5	56,7
73_B	gebouw 06 - NW-gevel	173558,67	442158,74	4,50	57,7	54,7	48,0	58,2
73_C	gebouw 06 - NW-gevel	173558,67	442158,74	7,50	58,2	55,2	48,5	58,7
73_D	gebouw 06 - NW-gevel	173558,67	442158,74	10,50	58,3	55,3	48,6	58,8
73_E	gebouw 06 - NW-gevel	173558,67	442158,74	13,50	58,3	55,3	48,6	58,8
73_F	gebouw 06 - NW-gevel	173558,67	442158,74	16,50	58,2	55,2	48,6	58,7
75_A	gebouw 07 - ZW-gevel	173605,28	442172,07	1,50	40,6	37,5	29,5	40,7
75_B	gebouw 07 - ZW-gevel	173605,28	442172,07	4,50	42,6	39,4	31,3	42,6
75_C	gebouw 07 - ZW-gevel	173605,28	442172,07	7,50	43,3	40,1	32,0	43,3
75_D	gebouw 07 - ZW-gevel	173605,28	442172,07	10,50	43,6	40,4	32,4	43,6
76_A	gebouw 07 - ZW-gevel	173611,26	442165,63	1,50	43,7	40,7	32,9	43,9
76_B	gebouw 07 - ZW-gevel	173611,26	442165,63	4,50	45,6	42,5	34,6	45,7
76_C	gebouw 07 - ZW-gevel	173611,26	442165,63	7,50	46,4	43,3	35,5	46,5
76_D	gebouw 07 - ZW-gevel	173611,26	442165,63	10,50	46,5	43,4	35,7	46,7
77_A	gebouw 07 - ZW-gevel	173616,71	442159,76	1,50	45,7	42,7	34,8	45,9
77_B	gebouw 07 - ZW-gevel	173616,71	442159,76	4,50	47,4	44,3	36,4	47,5
77_C	gebouw 07 - ZW-gevel	173616,71	442159,76	7,50	48,1	45,0	37,2	48,2
77_D	gebouw 07 - ZW-gevel	173616,71	442159,76	10,50	48,2	45,1	37,3	48,3
78_A	gebouw 07 - ZO-gevel	173626,17	442160,75	1,50	49,8	46,6	38,1	49,7
78_B	gebouw 07 - ZO-gevel	173626,17	442160,75	4,50	50,8	47,6	39,2	50,7
78_C	gebouw 07 - ZO-gevel	173626,17	442160,75	7,50	51,0	47,8	39,4	50,9
78_D	gebouw 07 - ZO-gevel	173626,17	442160,75	10,50	50,8	47,6	39,2	50,7
79_A	gebouw 07 - NO-gevel	173628,29	442169,89	1,50	54,6	51,4	42,9	54,5
79_B	gebouw 07 - NO-gevel	173628,29	442169,89	4,50	54,2	51,0	42,7	54,2
79_C	gebouw 07 - NO-gevel	173628,29	442169,89	7,50	53,4	50,2	42,1	53,4
79_D	gebouw 07 - NO-gevel	173628,29	442169,89	10,50	52,7	49,5	41,6	52,8
80_A	gebouw 07 - NO-gevel	173621,87	442176,82	1,50	54,5	51,2	42,7	54,3
80_B	gebouw 07 - NO-gevel	173621,87	442176,82	4,50	54,0	50,7	42,3	53,9
80_C	gebouw 07 - NO-gevel	173621,87	442176,82	7,50	53,0	49,8	41,6	53,0
80_D	gebouw 07 - NO-gevel	173621,87	442176,82	10,50	52,2	48,9	40,9	52,2
81_A	gebouw 07 - NO-gevel	173616,43	442182,70	1,50	54,3	51,0	42,4	54,1
81_B	gebouw 07 - NO-gevel	173616,43	442182,70	4,50	53,7	50,4	41,9	53,6
81_C	gebouw 07 - NO-gevel	173616,43	442182,70	7,50	52,6	49,3	40,9	52,5
81_D	gebouw 07 - NO-gevel	173616,43	442182,70	10,50	51,6	48,4	40,1	51,6
82_A	gebouw 07 - NW-gevel	173606,70	442181,73	1,50	51,0	47,8	40,5	51,2
82_B	gebouw 07 - NW-gevel	173606,70	442181,73	4,50	51,9	48,7	41,7	52,2
82_C	gebouw 07 - NW-gevel	173606,70	442181,73	7,50	51,9	48,7	41,9	52,3
82_D	gebouw 07 - NW-gevel	173606,70	442181,73	10,50	51,6	48,4	41,7	52,0
83_A	gebouw 08 - ZW-gevel	173650,62	442180,16	1,50	48,7	45,6	37,7	48,8
83_B	gebouw 08 - ZW-gevel	173650,62	442180,16	4,50	49,9	46,7	38,9	50,0
83_C	gebouw 08 - ZW-gevel	173650,62	442180,16	7,50	50,2	47,0	39,3	50,3
83_D	gebouw 08 - ZW-gevel	173650,62	442180,16	10,50	50,4	47,2	39,6	50,5
83_E	gebouw 08 - ZW-gevel	173650,62	442180,16	13,50	50,4	47,2	39,7	50,5
84a_A	gebouw 08 - ZW-gevel	173653,24	442172,40	1,50	50,3	47,1	38,7	50,2
84a_B	gebouw 08 - ZW-gevel	173653,24	442172,40	4,50	51,2	48,0	39,7	51,2
84a_C	gebouw 08 - ZW-gevel	173653,24	442172,40	7,50	51,4	48,2	39,9	51,3
84a_D	gebouw 08 - ZW-gevel	173653,24	442172,40	10,50	51,4	48,1	40,0	51,3
84a_E	gebouw 08 - ZW-gevel	173653,24	442172,40	13,50	51,2	48,0	39,9	51,2

Alle getoonde dB-waarden zijn A-gewogen

Rapport: Resultatentabel
 Model: jaar 2035 (v3) aangepast stedenbouwkundig plan variant 1
 LAeq totaalresultaten voor toetspunten
 Groep: (hoofdgroep)
 Groepsreductie: Nee

Naam Toetspunt	Omschrijving	X	Y	Hoogte	Dag	Avond	Nacht	Lden
84b_A	gebouw 08 - ZW-gevel	173658,20	442167,01	1,50	50,9	47,7	39,3	50,8
84b_B	gebouw 08 - ZW-gevel	173658,20	442167,01	4,50	51,8	48,5	40,1	51,7
84b_C	gebouw 08 - ZW-gevel	173658,20	442167,01	7,50	51,9	48,7	40,3	51,8
84b_D	gebouw 08 - ZW-gevel	173658,20	442167,01	10,50	51,8	48,6	40,3	51,8
84b_E	gebouw 08 - ZW-gevel	173658,20	442167,01	13,50	51,6	48,4	40,2	51,6
85_A	gebouw 08 - ZO-gevel	173668,90	442171,26	1,50	47,0	43,9	36,3	47,2
85_B	gebouw 08 - ZO-gevel	173668,90	442171,26	4,50	48,5	45,3	37,7	48,6
85_C	gebouw 08 - ZO-gevel	173668,90	442171,26	7,50	48,5	45,3	37,5	48,6
85_D	gebouw 08 - ZO-gevel	173668,90	442171,26	10,50	48,9	45,7	38,0	49,0
85_E	gebouw 08 - ZO-gevel	173668,90	442171,26	13,50	48,9	45,7	37,9	48,9
85a_A	gebouw 08 - ZO-gevel	173663,55	442166,34	1,50	49,1	46,0	38,1	49,2
85a_B	gebouw 08 - ZO-gevel	173663,55	442166,34	4,50	50,2	47,0	39,1	50,3
85a_C	gebouw 08 - ZO-gevel	173663,55	442166,34	7,50	50,1	46,8	38,7	50,0
85a_D	gebouw 08 - ZO-gevel	173663,55	442166,34	10,50	50,3	47,0	39,0	50,3
85a_E	gebouw 08 - ZO-gevel	173663,55	442166,34	13,50	50,1	46,9	38,9	50,1
86_A	gebouw 08 - ZO-gevel	173669,41	442176,69	1,50	48,0	45,0	39,0	48,7
86_B	gebouw 08 - ZO-gevel	173669,41	442176,69	4,50	49,6	46,6	40,6	50,3
86_C	gebouw 08 - ZO-gevel	173669,41	442176,69	7,50	50,4	47,4	41,4	51,1
86_D	gebouw 08 - ZO-gevel	173669,41	442176,69	10,50	50,8	47,7	41,7	51,5
86_E	gebouw 08 - ZO-gevel	173669,41	442176,69	13,50	50,8	47,8	41,8	51,5
87_A	gebouw 08 - NO-gevel	173666,69	442184,51	1,50	51,0	48,0	42,0	51,7
87_B	gebouw 08 - NO-gevel	173666,69	442184,51	4,50	52,8	49,8	43,8	53,5
87_C	gebouw 08 - NO-gevel	173666,69	442184,51	7,50	53,5	50,4	44,5	54,2
87_D	gebouw 08 - NO-gevel	173666,69	442184,51	10,50	53,7	50,6	44,7	54,4
87_E	gebouw 08 - NO-gevel	173666,69	442184,51	13,50	53,6	50,6	44,6	54,4
88_A	gebouw 08 - NO-gevel	173660,33	442191,39	1,50	52,1	49,1	43,1	52,8
88_B	gebouw 08 - NO-gevel	173660,33	442191,39	4,50	54,0	51,0	45,0	54,7
88_C	gebouw 08 - NO-gevel	173660,33	442191,39	7,50	54,4	51,4	45,4	55,1
88_D	gebouw 08 - NO-gevel	173660,33	442191,39	10,50	54,6	51,5	45,5	55,3
88_E	gebouw 08 - NO-gevel	173660,33	442191,39	13,50	54,5	51,5	45,5	55,2
89_A	gebouw 08 - NW-gevel	173656,48	442191,43	1,50	51,6	48,5	42,4	52,3
89_B	gebouw 08 - NW-gevel	173656,48	442191,43	4,50	53,6	50,6	44,5	54,3
89_C	gebouw 08 - NW-gevel	173656,48	442191,43	7,50	54,0	50,9	44,9	54,7
89_D	gebouw 08 - NW-gevel	173656,48	442191,43	10,50	54,1	51,0	44,9	54,7
89_E	gebouw 08 - NW-gevel	173656,48	442191,43	13,50	54,0	51,0	44,9	54,7
90_A	gebouw 08 - NW-gevel	173649,62	442185,22	1,50	50,2	47,1	40,8	50,7
90_B	gebouw 08 - NW-gevel	173649,62	442185,22	4,50	51,9	48,9	42,6	52,5
90_C	gebouw 08 - NW-gevel	173649,62	442185,22	7,50	52,5	49,4	43,2	53,1
90_D	gebouw 08 - NW-gevel	173649,62	442185,22	10,50	52,6	49,6	43,3	53,2
90_E	gebouw 08 - NW-gevel	173649,62	442185,22	13,50	52,6	49,5	43,3	53,2
91_A	gebouw 09 - ZW-gevel	173544,88	442187,34	1,50	58,1	55,1	48,4	58,6
91_B	gebouw 09 - ZW-gevel	173544,88	442187,34	5,50	59,8	56,8	50,2	60,3
91_C	gebouw 09 - ZW-gevel	173544,88	442187,34	8,50	60,0	57,0	50,4	60,5
91_D	gebouw 09 - ZW-gevel	173544,88	442187,34	11,50	60,0	57,0	50,4	60,5
91_E	gebouw 09 - ZW-gevel	173544,88	442187,34	14,50	60,0	56,9	50,4	60,5
91_F	gebouw 09 - ZW-gevel	173544,88	442187,34	17,50	59,9	56,8	50,3	60,4
92_A	gebouw 09 - ZW-gevel	173551,12	442180,61	1,50	57,3	54,3	47,6	57,8
92_B	gebouw 09 - ZW-gevel	173551,12	442180,61	5,50	59,1	56,1	49,4	59,6
92_C	gebouw 09 - ZW-gevel	173551,12	442180,61	8,50	59,4	56,3	49,7	59,9
92_D	gebouw 09 - ZW-gevel	173551,12	442180,61	11,50	59,4	56,4	49,8	59,9
92_E	gebouw 09 - ZW-gevel	173551,12	442180,61	14,50	59,4	56,3	49,7	59,9
92_F	gebouw 09 - ZW-gevel	173551,12	442180,61	17,50	59,3	56,2	49,6	59,8
93_A	gebouw 09 - ZO-gevel	173555,61	442175,76	1,50	56,8	53,8	47,0	57,3
93_B	gebouw 09 - ZO-gevel	173555,61	442175,76	5,50	58,7	55,6	48,9	59,1

Alle getoonde dB-waarden zijn A-gewogen

Rapport: Resultatentabel
 Model: jaar 2035 (v3) aangepast stedenbouwkundig plan variant 1
 LAeq totaalresultaten voor toetspunten
 Groep: (hoofdgroep)
 Groepsreductie: Nee

Naam Toetspunt	Omschrijving	X	Y	Hoogte	Dag	Avond	Nacht	Lden
93_C	gebouw 09 - ZO-gevel	173555,61	442175,76	8,50	58,9	55,9	49,2	59,4
93_D	gebouw 09 - ZO-gevel	173555,61	442175,76	11,50	59,0	55,9	49,3	59,5
93_E	gebouw 09 - ZO-gevel	173555,61	442175,76	14,50	58,9	55,9	49,3	59,4
93_F	gebouw 09 - ZO-gevel	173555,61	442175,76	17,50	58,9	55,8	49,2	59,4
94_A	gebouw 09 - ZO-gevel	173563,14	442174,57	1,50	51,1	48,1	41,2	51,5
94_B	gebouw 09 - ZO-gevel	173563,14	442174,57	5,50	53,1	50,1	43,2	53,6
94_C	gebouw 09 - ZO-gevel	173563,14	442174,57	8,50	53,4	50,4	43,5	53,8
94_D	gebouw 09 - ZO-gevel	173563,14	442174,57	11,50	53,3	50,3	43,4	53,7
94_E	gebouw 09 - ZO-gevel	173563,14	442174,57	14,50	53,3	50,3	43,4	53,7
94_F	gebouw 09 - ZO-gevel	173563,14	442174,57	17,50	53,3	50,2	43,4	53,7
95_A	gebouw 09 - ZO-gevel	173570,19	442181,12	1,50	48,3	45,3	38,1	48,6
95_B	gebouw 09 - ZO-gevel	173570,19	442181,12	5,50	50,5	47,5	40,4	50,9
95_C	gebouw 09 - ZO-gevel	173570,19	442181,12	8,50	50,8	47,8	40,6	51,1
95_D	gebouw 09 - ZO-gevel	173570,19	442181,12	11,50	50,6	47,5	40,4	50,9
95_E	gebouw 09 - ZO-gevel	173570,19	442181,12	14,50	50,6	47,6	40,4	50,9
95_F	gebouw 09 - ZO-gevel	173570,19	442181,12	17,50	50,2	47,2	40,0	50,5
96_A	gebouw 09 - ZW-gevel	173576,85	442184,87	1,50	47,3	44,3	37,2	47,6
96_B	gebouw 09 - ZW-gevel	173576,85	442184,87	5,50	49,5	46,5	39,4	49,8
96_C	gebouw 09 - ZW-gevel	173576,85	442184,87	8,50	49,8	46,8	39,7	50,2
96_D	gebouw 09 - ZW-gevel	173576,85	442184,87	11,50	49,6	46,6	39,5	50,0
96_E	gebouw 09 - ZW-gevel	173576,85	442184,87	14,50	49,6	46,6	39,5	50,0
97_A	gebouw 09 - ZO-gevel	173581,61	442186,27	1,50	46,2	43,1	35,6	46,4
97_B	gebouw 09 - ZO-gevel	173581,61	442186,27	5,50	48,0	44,9	37,4	48,2
97_C	gebouw 09 - ZO-gevel	173581,61	442186,27	8,50	48,4	45,3	37,8	48,6
97_D	gebouw 09 - ZO-gevel	173581,61	442186,27	11,50	48,2	45,1	37,7	48,5
97_E	gebouw 09 - ZO-gevel	173581,61	442186,27	14,50	48,3	45,2	37,9	48,6
98_A	gebouw 09 - ZO-gevel	173586,21	442190,54	1,50	47,6	44,4	36,8	47,7
98_B	gebouw 09 - ZO-gevel	173586,21	442190,54	5,50	48,8	45,7	38,2	49,0
98_C	gebouw 09 - ZO-gevel	173586,21	442190,54	8,50	49,2	46,0	38,7	49,4
98_D	gebouw 09 - ZO-gevel	173586,21	442190,54	11,50	49,0	45,8	38,6	49,3
98_E	gebouw 09 - ZO-gevel	173586,21	442190,54	14,50	49,0	45,8	38,6	49,2
99_A	gebouw 09 - NO-gevel	173586,91	442198,20	1,50	57,1	53,9	47,9	57,7
99_B	gebouw 09 - NO-gevel	173586,91	442198,20	5,50	58,4	55,2	49,3	59,1
99_C	gebouw 09 - NO-gevel	173586,91	442198,20	8,50	58,4	55,2	49,3	59,1
99_D	gebouw 09 - NO-gevel	173586,91	442198,20	11,50	58,3	55,1	49,2	58,9
99_E	gebouw 09 - NO-gevel	173586,91	442198,20	14,50	58,1	54,9	49,0	58,8

Alle getoonde dB-waarden zijn A-gewogen

Rapport: Resultatentabel
 Model: jaar 2035 (v3) aangepast stedenbouwkundig plan variant 2
 LAeq totaalresultaten voor toetspunten
 Groep: Lawickse Allee (50 km/uur)
 Groepsreductie: Ja

Naam Toetspunt	Omschrijving	X	Y	Hoogte	Dag	Avond	Nacht	Lden
01_A	gebouw 01 - ZW-gevel	173681,19	441994,48	1,50	27,8	24,7	18,9	28,6
01_B	gebouw 01 - ZW-gevel	173681,19	441994,48	4,50	29,3	26,1	20,4	30,0
01_C	gebouw 01 - ZW-gevel	173681,19	441994,48	7,50	29,5	26,4	20,6	30,3
01_D	gebouw 01 - ZW-gevel	173681,19	441994,48	10,50	28,7	25,6	19,8	29,5
01_E	gebouw 01 - ZW-gevel	173681,19	441994,48	13,50	29,0	25,9	20,1	29,7
01_F	gebouw 01 - ZW-gevel	173681,19	441994,48	16,50	29,0	25,9	20,1	29,8
02_A	gebouw 01 - ZO-gevel	173687,93	441990,48	1,50	18,9	15,8	9,9	19,6
02_B	gebouw 01 - ZO-gevel	173687,93	441990,48	4,50	19,6	16,5	10,7	20,4
02_C	gebouw 01 - ZO-gevel	173687,93	441990,48	7,50	20,7	17,5	11,7	21,4
02_D	gebouw 01 - ZO-gevel	173687,93	441990,48	10,50	23,4	20,3	14,5	24,1
02_E	gebouw 01 - ZO-gevel	173687,93	441990,48	13,50	22,8	19,7	13,9	23,5
02_F	gebouw 01 - ZO-gevel	173687,93	441990,48	16,50	21,5	18,4	12,5	22,2
03_A	gebouw 01 - ZO-gevel	173693,76	441993,16	1,50	16,1	12,9	7,2	16,8
03_B	gebouw 01 - ZO-gevel	173693,76	441993,16	4,50	16,9	13,7	8,0	17,6
03_C	gebouw 01 - ZO-gevel	173693,76	441993,16	7,50	17,6	14,4	8,7	18,3
03_D	gebouw 01 - ZO-gevel	173693,76	441993,16	10,50	18,8	15,6	9,9	19,5
03_E	gebouw 01 - ZO-gevel	173693,76	441993,16	13,50	19,5	16,4	10,5	20,2
03_F	gebouw 01 - ZO-gevel	173693,76	441993,16	16,50	20,7	17,6	11,7	21,4
04_A	gebouw 01 - ZO-gevel	173698,13	441997,23	1,50	15,8	12,6	6,9	16,5
04_B	gebouw 01 - ZO-gevel	173698,13	441997,23	4,50	16,7	13,5	7,8	17,4
04_C	gebouw 01 - ZO-gevel	173698,13	441997,23	7,50	17,4	14,2	8,5	18,1
04_D	gebouw 01 - ZO-gevel	173698,13	441997,23	10,50	17,8	14,6	8,9	18,5
04_E	gebouw 01 - ZO-gevel	173698,13	441997,23	13,50	17,4	14,2	8,4	18,1
04_F	gebouw 01 - ZO-gevel	173698,13	441997,23	16,50	18,1	14,9	9,2	18,8
05_A	gebouw 01 - ZO-gevel	173700,41	442002,07	1,50	15,0	11,8	6,1	15,7
05_B	gebouw 01 - ZO-gevel	173700,41	442002,07	4,50	15,6	12,3	6,6	16,3
05_C	gebouw 01 - ZO-gevel	173700,41	442002,07	7,50	16,1	12,9	7,2	16,8
05_D	gebouw 01 - ZO-gevel	173700,41	442002,07	10,50	16,6	13,4	7,7	17,4
05_E	gebouw 01 - ZO-gevel	173700,41	442002,07	13,50	17,7	14,5	8,8	18,4
05_F	gebouw 01 - ZO-gevel	173700,41	442002,07	16,50	22,3	19,2	13,4	23,0
06_A	gebouw 01 - ZO-gevel	173705,85	442003,04	1,50	16,8	13,6	7,9	17,5
06_B	gebouw 01 - ZO-gevel	173705,85	442003,04	4,50	17,7	14,5	8,8	18,5
06_C	gebouw 01 - ZO-gevel	173705,85	442003,04	7,50	18,2	15,0	9,3	19,0
06_D	gebouw 01 - ZO-gevel	173705,85	442003,04	10,50	18,8	15,6	9,9	19,6
06_E	gebouw 01 - ZO-gevel	173705,85	442003,04	13,50	18,8	15,6	9,9	19,5
07_A	gebouw 01 - ZO-gevel	173711,55	442005,64	1,50	17,6	14,4	8,6	18,3
07_B	gebouw 01 - ZO-gevel	173711,55	442005,64	4,50	18,6	15,4	9,7	19,3
07_C	gebouw 01 - ZO-gevel	173711,55	442005,64	7,50	19,3	16,1	10,4	20,1
07_D	gebouw 01 - ZO-gevel	173711,55	442005,64	10,50	20,6	17,5	11,7	21,4
07_E	gebouw 01 - ZO-gevel	173711,55	442005,64	13,50	22,2	19,1	13,3	23,0
08_A	gebouw 01 - ZO-gevel	173715,69	442009,46	1,50	17,3	14,1	8,4	18,0
08_B	gebouw 01 - ZO-gevel	173715,69	442009,46	4,50	18,3	15,1	9,4	19,0
08_C	gebouw 01 - ZO-gevel	173715,69	442009,46	7,50	18,7	15,5	9,8	19,4
08_D	gebouw 01 - ZO-gevel	173715,69	442009,46	10,50	19,5	16,3	10,6	20,2
08_E	gebouw 01 - ZO-gevel	173715,69	442009,46	13,50	20,0	16,8	11,1	20,7
09_A	gebouw 01 - ZO-gevel	173718,32	442014,65	1,50	18,5	15,3	9,5	19,2
09_B	gebouw 01 - ZO-gevel	173718,32	442014,65	4,50	20,7	17,5	11,7	21,4
09_C	gebouw 01 - ZO-gevel	173718,32	442014,65	7,50	22,1	18,9	13,1	22,8
09_D	gebouw 01 - ZO-gevel	173718,32	442014,65	10,50	22,9	19,8	13,9	23,6
09_E	gebouw 01 - ZO-gevel	173718,32	442014,65	13,50	23,9	20,8	14,9	24,6
100_A	gebouw 09 - NO-gevel	173576,50	442209,40	1,50	55,9	52,8	47,0	56,6
100_B	gebouw 09 - NO-gevel	173576,50	442209,40	5,50	56,6	53,4	47,7	57,3
100_C	gebouw 09 - NO-gevel	173576,50	442209,40	8,50	56,5	53,3	47,5	57,2
100_D	gebouw 09 - NO-gevel	173576,50	442209,40	11,50	56,2	53,0	47,3	56,9

Alle getoonde dB-waarden zijn A-gewogen

Rapport: Resultatentabel
 Model: jaar 2035 (v3) aangepast stedenbouwkundig plan variant 2
 LAeq totaalresultaten voor toetspunten
 Groep: Lawickse Allee (50 km/uur)
 Groepsreductie: Ja

Naam Toetspunt	Omschrijving	X	Y	Hoogte	Dag	Avond	Nacht	Lden
101_A	gebouw 09 - NW-gevel	173572,60	442209,71	1,50	57,8	54,6	48,8	58,5
101_B	gebouw 09 - NW-gevel	173572,60	442209,71	5,50	58,4	55,2	49,5	59,1
101_C	gebouw 09 - NW-gevel	173572,60	442209,71	8,50	58,2	55,0	49,3	58,9
101_D	gebouw 09 - NW-gevel	173572,60	442209,71	11,50	57,9	54,7	49,0	58,6
102_A	gebouw 09 - NW-gevel	173567,20	442204,69	1,50	56,5	53,3	47,5	57,2
102_B	gebouw 09 - NW-gevel	173567,20	442204,69	5,50	57,5	54,3	48,5	58,2
102_C	gebouw 09 - NW-gevel	173567,20	442204,69	8,50	57,4	54,2	48,4	58,1
102_D	gebouw 09 - NW-gevel	173567,20	442204,69	11,50	57,1	53,9	48,2	57,9
103_A	gebouw 09 - NO-gevel	173562,08	442202,49	1,50	56,2	53,0	47,3	56,9
103_B	gebouw 09 - NO-gevel	173562,08	442202,49	5,50	57,0	53,8	48,1	57,8
103_C	gebouw 09 - NO-gevel	173562,08	442202,49	8,50	56,9	53,7	48,0	57,6
103_D	gebouw 09 - NO-gevel	173562,08	442202,49	11,50	56,6	53,4	47,7	57,3
103_E	gebouw 09 - NO-gevel	173562,08	442202,49	14,50	56,3	53,1	47,4	57,0
103_F	gebouw 09 - NO-gevel	173562,08	442202,49	17,50	54,7	51,5	45,8	55,4
104_E	gebouw 09 - NO-gevel	173569,94	442193,78	14,50	36,9	33,6	28,0	37,6
104_F	gebouw 09 - NO-gevel	173569,94	442193,78	17,50	45,4	42,2	36,6	46,2
105_A	gebouw 09 - NW-gevel	173557,79	442201,42	1,50	55,8	52,6	46,9	56,6
105_B	gebouw 09 - NW-gevel	173557,79	442201,42	5,50	56,8	53,6	47,9	57,6
105_C	gebouw 09 - NW-gevel	173557,79	442201,42	8,50	56,8	53,5	47,9	57,5
105_D	gebouw 09 - NW-gevel	173557,79	442201,42	11,50	56,6	53,3	47,7	57,3
105_E	gebouw 09 - NW-gevel	173557,79	442201,42	14,50	56,3	53,1	47,4	57,0
105_F	gebouw 09 - NW-gevel	173557,79	442201,42	17,50	56,0	52,8	47,1	56,7
106_A	gebouw 09 - NW-gevel	173552,58	442196,55	1,50	54,6	51,3	45,6	55,3
106_B	gebouw 09 - NW-gevel	173552,58	442196,55	5,50	55,9	52,7	47,0	56,6
106_C	gebouw 09 - NW-gevel	173552,58	442196,55	8,50	55,9	52,7	47,0	56,6
106_D	gebouw 09 - NW-gevel	173552,58	442196,55	11,50	55,8	52,5	46,9	56,5
106_E	gebouw 09 - NW-gevel	173552,58	442196,55	14,50	55,6	52,4	46,7	56,3
106_F	gebouw 09 - NW-gevel	173552,58	442196,55	17,50	55,3	52,1	46,5	56,1
107_A	gebouw 09 - NW-gevel	173546,61	442190,98	1,50	53,3	50,1	44,4	54,0
107_B	gebouw 09 - NW-gevel	173546,61	442190,98	5,50	54,9	51,7	46,0	55,7
107_C	gebouw 09 - NW-gevel	173546,61	442190,98	8,50	55,0	51,8	46,1	55,7
107_D	gebouw 09 - NW-gevel	173546,61	442190,98	11,50	54,9	51,7	46,0	55,6
107_E	gebouw 09 - NW-gevel	173546,61	442190,98	14,50	54,8	51,5	45,9	55,5
107_F	gebouw 09 - NW-gevel	173546,61	442190,98	17,50	54,6	51,4	45,7	55,3
10_A	gebouw 01 - NO-gevel	173714,86	442022,29	1,50	23,2	20,1	14,2	23,9
10_B	gebouw 01 - NO-gevel	173714,86	442022,29	4,50	24,3	21,2	15,4	25,0
10_C	gebouw 01 - NO-gevel	173714,86	442022,29	7,50	25,7	22,6	16,8	26,4
10_D	gebouw 01 - NO-gevel	173714,86	442022,29	10,50	26,7	23,6	17,8	27,4
10_E	gebouw 01 - NO-gevel	173714,86	442022,29	13,50	28,1	25,1	19,2	28,9
11_A	gebouw 01 - NW-gevel	173705,98	442023,97	1,50	23,6	20,5	14,6	24,3
11_B	gebouw 01 - NW-gevel	173705,98	442023,97	4,50	26,7	23,7	17,8	27,5
11_C	gebouw 01 - NW-gevel	173705,98	442023,97	7,50	31,5	28,5	22,6	32,3
11_D	gebouw 01 - NW-gevel	173705,98	442023,97	10,50	33,3	30,2	24,3	34,0
11_E	gebouw 01 - NW-gevel	173705,98	442023,97	13,50	34,1	31,1	25,2	34,9
12_A	gebouw 01 - NW-gevel	173698,12	442016,68	1,50	21,5	18,3	12,6	22,2
12_B	gebouw 01 - NW-gevel	173698,12	442016,68	4,50	24,3	21,2	15,4	25,0
12_C	gebouw 01 - NW-gevel	173698,12	442016,68	7,50	30,2	27,2	21,3	31,0
12_D	gebouw 01 - NW-gevel	173698,12	442016,68	10,50	31,9	28,8	22,9	32,6
12_E	gebouw 01 - NW-gevel	173698,12	442016,68	13,50	32,8	29,7	23,8	33,5
13_A	gebouw 01 - NW-gevel	173688,26	442011,60	1,50	19,1	16,0	10,2	19,9
13_B	gebouw 01 - NW-gevel	173688,26	442011,60	4,50	20,1	16,9	11,2	20,8
13_C	gebouw 01 - NW-gevel	173688,26	442011,60	7,50	21,0	17,8	12,1	21,7
13_D	gebouw 01 - NW-gevel	173688,26	442011,60	10,50	22,6	19,4	13,7	23,4
13_E	gebouw 01 - NW-gevel	173688,26	442011,60	13,50	25,4	22,3	16,5	26,2

Alle getoonde dB-waarden zijn A-gewogen

Rapport: Resultatentabel
 Model: jaar 2035 (v3) aangepast stedenbouwkundig plan variant 2
 LAeq totaalresultaten voor toetspunten
 Groep: Lawickse Allee (50 km/uur)
 Groepsreductie: Ja

Naam Toetspunt	Omschrijving	X	Y	Hoogte	Dag	Avond	Nacht	Lden
13_F	gebouw 01 - NW-gevel	173688,26	442011,60	16,50	31,6	28,5	22,7	32,3
14_A	gebouw 01 - NW-gevel	173679,01	442003,02	1,50	28,1	24,9	19,1	28,8
14_B	gebouw 01 - NW-gevel	173679,01	442003,02	4,50	29,6	26,5	20,7	30,3
14_C	gebouw 01 - NW-gevel	173679,01	442003,02	7,50	29,8	26,7	20,9	30,6
14_D	gebouw 01 - NW-gevel	173679,01	442003,02	10,50	28,8	25,6	19,8	29,5
14_E	gebouw 01 - NW-gevel	173679,01	442003,02	13,50	29,9	26,8	21,0	30,7
14_F	gebouw 01 - NW-gevel	173679,01	442003,02	16,50	32,9	29,8	24,0	33,6
15_A	gebouw 02 - ZW-gevel	173656,76	442032,98	1,50	26,4	23,2	17,5	27,1
15_B	gebouw 02 - ZW-gevel	173656,76	442032,98	4,50	28,1	25,0	19,2	28,9
15_C	gebouw 02 - ZW-gevel	173656,76	442032,98	7,50	27,7	24,5	18,8	28,4
15_D	gebouw 02 - ZW-gevel	173656,76	442032,98	10,50	27,1	24,0	18,2	27,9
15_E	gebouw 02 - ZW-gevel	173656,76	442032,98	13,50	28,9	25,7	19,9	29,6
16_A	gebouw 02 - ZW-gevel	173664,22	442024,93	1,50	28,5	25,4	19,6	29,3
16_B	gebouw 02 - ZW-gevel	173664,22	442024,93	4,50	29,9	26,8	21,0	30,6
16_C	gebouw 02 - ZW-gevel	173664,22	442024,93	7,50	29,7	26,5	20,8	30,4
16_D	gebouw 02 - ZW-gevel	173664,22	442024,93	10,50	28,3	25,2	19,4	29,0
16_E	gebouw 02 - ZW-gevel	173664,22	442024,93	13,50	29,7	26,6	20,8	30,5
17_A	gebouw 02 - ZW-gevel	173672,89	442015,58	1,50	27,5	24,4	18,5	28,2
17_B	gebouw 02 - ZW-gevel	173672,89	442015,58	4,50	28,9	25,7	19,9	29,6
17_C	gebouw 02 - ZW-gevel	173672,89	442015,58	7,50	29,0	25,8	20,1	29,7
17_D	gebouw 02 - ZW-gevel	173672,89	442015,58	10,50	26,0	22,9	17,1	26,7
17_E	gebouw 02 - ZW-gevel	173672,89	442015,58	13,50	26,8	23,7	17,9	27,6
18_A	gebouw 02 - ZO-gevel	173680,63	442015,53	1,50	18,4	15,3	9,5	19,2
18_B	gebouw 02 - ZO-gevel	173680,63	442015,53	4,50	21,5	18,4	12,5	22,2
18_C	gebouw 02 - ZO-gevel	173680,63	442015,53	7,50	27,2	24,2	18,3	28,0
18_D	gebouw 02 - ZO-gevel	173680,63	442015,53	10,50	28,3	25,2	19,3	29,0
18_E	gebouw 02 - ZO-gevel	173680,63	442015,53	13,50	29,1	26,0	20,1	29,8
19_A	gebouw 02 - ZO-gevel	173689,59	442023,90	1,50	22,5	19,5	13,6	23,3
19_B	gebouw 02 - ZO-gevel	173689,59	442023,90	4,50	24,6	21,5	15,6	25,3
19_C	gebouw 02 - ZO-gevel	173689,59	442023,90	7,50	27,7	24,6	18,7	28,4
19_D	gebouw 02 - ZO-gevel	173689,59	442023,90	10,50	29,1	26,0	20,1	29,8
19_E	gebouw 02 - ZO-gevel	173689,59	442023,90	13,50	29,9	26,9	20,9	30,6
20_A	gebouw 02 - NO-gevel	173690,48	442032,60	1,50	21,7	18,6	12,8	22,5
20_B	gebouw 02 - NO-gevel	173690,48	442032,60	4,50	25,2	22,0	16,2	25,9
20_C	gebouw 02 - NO-gevel	173690,48	442032,60	7,50	31,6	28,5	22,6	32,3
20_D	gebouw 02 - NO-gevel	173690,48	442032,60	10,50	32,9	29,8	23,9	33,6
20_E	gebouw 02 - NO-gevel	173690,48	442032,60	13,50	33,6	30,5	24,7	34,3
21_A	gebouw 02 - NO-gevel	173683,58	442040,14	1,50	21,4	18,3	12,5	22,1
21_B	gebouw 02 - NO-gevel	173683,58	442040,14	4,50	23,9	20,8	15,0	24,7
21_C	gebouw 02 - NO-gevel	173683,58	442040,14	7,50	29,2	26,1	20,2	29,9
21_D	gebouw 02 - NO-gevel	173683,58	442040,14	10,50	30,8	27,7	21,8	31,5
21_E	gebouw 02 - NO-gevel	173683,58	442040,14	13,50	31,8	28,7	22,8	32,5
22_A	gebouw 02 - NO-gevel	173676,94	442047,39	1,50	20,7	17,5	11,8	21,4
22_B	gebouw 02 - NO-gevel	173676,94	442047,39	4,50	22,3	19,1	13,4	23,0
22_C	gebouw 02 - NO-gevel	173676,94	442047,39	7,50	23,9	20,8	15,0	24,7
22_D	gebouw 02 - NO-gevel	173676,94	442047,39	10,50	26,5	23,4	17,6	27,3
22_E	gebouw 02 - NO-gevel	173676,94	442047,39	13,50	28,8	25,7	19,8	29,5
23_A	gebouw 02 - NO-gevel	173669,07	442050,44	1,50	21,2	18,0	12,3	21,9
23_B	gebouw 02 - NO-gevel	173669,07	442050,44	4,50	22,6	19,4	13,7	23,3
23_C	gebouw 02 - NO-gevel	173669,07	442050,44	7,50	24,1	20,9	15,2	24,9
23_D	gebouw 02 - NO-gevel	173669,07	442050,44	10,50	26,0	22,8	17,1	26,8
23_E	gebouw 02 - NO-gevel	173669,07	442050,44	13,50	29,5	26,3	20,6	30,2
24_A	gebouw 02 - NW-gevel	173663,38	442045,15	1,50	20,7	17,6	11,8	21,5
24_B	gebouw 02 - NW-gevel	173663,38	442045,15	4,50	22,2	19,0	13,3	23,0

Alle getoonde dB-waarden zijn A-gewogen

Rapport: Resultatentabel
 Model: jaar 2035 (v3) aangepast stedenbouwkundig plan variant 2
 LAeq totaalresultaten voor toetspunten
 Groep: Lawickse Allee (50 km/uur)
 Groepsreductie: Ja

Naam Toetspunt	Omschrijving	X	Y	Hoogte	Dag	Avond	Nacht	Lden
24_C	gebouw 02 - NW-gevel	173663,38	442045,15	7,50	23,6	20,4	14,7	24,3
24_D	gebouw 02 - NW-gevel	173663,38	442045,15	10,50	25,5	22,3	16,6	26,2
24_E	gebouw 02 - NW-gevel	173663,38	442045,15	13,50	29,6	26,5	20,7	30,3
25_A	gebouw 02 - NW-gevel	173657,06	442039,26	1,50	21,1	17,9	12,1	21,8
25_B	gebouw 02 - NW-gevel	173657,06	442039,26	4,50	22,6	19,4	13,7	23,3
25_C	gebouw 02 - NW-gevel	173657,06	442039,26	7,50	23,6	20,4	14,7	24,3
25_D	gebouw 02 - NW-gevel	173657,06	442039,26	10,50	25,4	22,2	16,5	26,1
25_E	gebouw 02 - NW-gevel	173657,06	442039,26	13,50	29,4	26,3	20,5	30,1
26_A	gebouw 04 - ZW-gevel	173600,27	442082,17	1,50	35,2	32,1	26,3	36,0
26_B	gebouw 04 - ZW-gevel	173600,27	442082,17	4,50	35,9	32,8	27,0	36,6
26_C	gebouw 04 - ZW-gevel	173600,27	442082,17	7,50	35,5	32,3	26,5	36,2
26_D	gebouw 04 - ZW-gevel	173600,27	442082,17	10,50	36,0	32,9	27,1	36,8
26_E	gebouw 04 - ZW-gevel	173600,27	442082,17	13,50	36,3	33,1	27,4	37,0
26_F	gebouw 04 - ZW-gevel	173600,27	442082,17	16,50	37,3	34,2	28,4	38,0
27_A	gebouw 04 - ZW-gevel	173609,01	442072,77	1,50	35,4	32,3	26,4	36,1
27_B	gebouw 04 - ZW-gevel	173609,01	442072,77	4,50	36,0	32,9	27,1	36,8
27_C	gebouw 04 - ZW-gevel	173609,01	442072,77	7,50	35,3	32,1	26,3	36,0
27_D	gebouw 04 - ZW-gevel	173609,01	442072,77	10,50	35,8	32,6	26,8	36,5
27_E	gebouw 04 - ZW-gevel	173609,01	442072,77	13,50	35,5	32,4	26,6	36,3
27_F	gebouw 04 - ZW-gevel	173609,01	442072,77	16,50	36,7	33,5	27,7	37,4
28_A	gebouw 04 - ZW-gevel	173616,23	442062,93	1,50	33,9	30,8	24,9	34,6
28_B	gebouw 04 - ZW-gevel	173616,23	442062,93	4,50	34,6	31,5	25,7	35,4
28_C	gebouw 04 - ZW-gevel	173616,23	442062,93	7,50	33,4	30,3	24,5	34,2
28_D	gebouw 04 - ZW-gevel	173616,23	442062,93	10,50	33,9	30,8	25,0	34,7
29_A	gebouw 04 - ZW-gevel	173622,90	442055,63	1,50	33,2	30,0	24,2	33,9
29_B	gebouw 04 - ZW-gevel	173622,90	442055,63	4,50	33,9	30,8	25,0	34,6
29_C	gebouw 04 - ZW-gevel	173622,90	442055,63	7,50	32,2	29,1	23,3	32,9
29_D	gebouw 04 - ZW-gevel	173622,90	442055,63	10,50	32,4	29,2	23,5	33,1
30_A	gebouw 04 - ZW-gevel	173630,06	442047,91	1,50	32,7	29,6	23,8	33,4
30_B	gebouw 04 - ZW-gevel	173630,06	442047,91	4,50	33,6	30,4	24,6	34,3
30_C	gebouw 04 - ZW-gevel	173630,06	442047,91	7,50	32,2	29,1	23,3	32,9
30_D	gebouw 04 - ZW-gevel	173630,06	442047,91	10,50	32,0	28,9	23,1	32,8
31_A	gebouw 04 - ZO-gevel	173637,38	442046,81	1,50	20,5	17,4	11,6	21,3
31_B	gebouw 04 - ZO-gevel	173637,38	442046,81	4,50	21,6	18,4	12,7	22,3
31_C	gebouw 04 - ZO-gevel	173637,38	442046,81	7,50	22,0	18,9	13,2	22,8
31_D	gebouw 04 - ZO-gevel	173637,38	442046,81	10,50	22,7	19,5	13,8	23,4
32_A	gebouw 04 - ZO-gevel	173642,59	442051,66	1,50	16,1	12,9	7,2	16,8
32_B	gebouw 04 - ZO-gevel	173642,59	442051,66	4,50	17,5	14,3	8,5	18,2
32_C	gebouw 04 - ZO-gevel	173642,59	442051,66	7,50	19,2	16,0	10,3	19,9
32_D	gebouw 04 - ZO-gevel	173642,59	442051,66	10,50	20,9	17,7	11,9	21,6
33_A	gebouw 04 - ZO-gevel	173647,30	442056,03	1,50	18,1	15,0	9,2	18,8
33_B	gebouw 04 - ZO-gevel	173647,30	442056,03	4,50	19,9	16,7	11,0	20,6
33_C	gebouw 04 - ZO-gevel	173647,30	442056,03	7,50	22,3	19,2	13,4	23,0
33_D	gebouw 04 - ZO-gevel	173647,30	442056,03	10,50	25,8	22,7	16,8	26,5
34_A	gebouw 04 - NO-gevel	173646,21	442064,48	1,50	23,2	20,1	14,2	23,9
34_B	gebouw 04 - NO-gevel	173646,21	442064,48	4,50	24,3	21,2	15,4	25,0
34_C	gebouw 04 - NO-gevel	173646,21	442064,48	7,50	26,5	23,4	17,5	27,2
34_D	gebouw 04 - NO-gevel	173646,21	442064,48	10,50	27,9	24,8	18,9	28,6
35_A	gebouw 04 - NW-gevel	173638,70	442066,21	1,50	26,3	23,2	17,4	27,0
35_B	gebouw 04 - NW-gevel	173638,70	442066,21	4,50	27,0	23,9	18,1	27,8
35_C	gebouw 04 - NW-gevel	173638,70	442066,21	7,50	27,8	24,7	18,9	28,5
35_D	gebouw 04 - NW-gevel	173638,70	442066,21	10,50	29,1	25,9	20,2	29,8
36_A	gebouw 04 - NW-gevel	173635,70	442063,41	1,50	21,0	17,9	12,1	21,7
36_B	gebouw 04 - NW-gevel	173635,70	442063,41	4,50	22,1	18,9	13,2	22,8

Alle getoonde dB-waarden zijn A-gewogen

Rapport: Resultatentabel
 Model: jaar 2035 (v3) aangepast stedenbouwkundig plan variant 2
 LAeq totaalresultaten voor toetspunten
 Groep: Lawickse Allee (50 km/uur)
 Groepsreductie: Ja

Naam Toetspunt	Omschrijving	X	Y	Hoogte	Dag	Avond	Nacht	Lden
36_C	gebouw 04 - NW-gevel	173635,70	442063,41	7,50	23,5	20,3	14,5	24,2
36_D	gebouw 04 - NW-gevel	173635,70	442063,41	10,50	25,9	22,7	17,0	26,6
37_A	gebouw 04 - NO-gevel	173631,25	442068,32	1,50	20,6	17,4	11,7	21,3
37_B	gebouw 04 - NO-gevel	173631,25	442068,32	4,50	21,8	18,7	12,9	22,6
37_C	gebouw 04 - NO-gevel	173631,25	442068,32	7,50	23,3	20,1	14,4	24,1
37_D	gebouw 04 - NO-gevel	173631,25	442068,32	10,50	25,3	22,1	16,4	26,0
38_A	gebouw 04 - NO-gevel	173625,81	442074,10	1,50	24,8	21,6	15,8	25,5
38_B	gebouw 04 - NO-gevel	173625,81	442074,10	4,50	25,6	22,5	16,7	26,3
38_C	gebouw 04 - NO-gevel	173625,81	442074,10	7,50	26,5	23,3	17,6	27,2
38_D	gebouw 04 - NO-gevel	173625,81	442074,10	10,50	27,7	24,6	18,8	28,4
39_E	gebouw 04 - ZO-gevel	173617,92	442071,97	13,50	25,3	22,2	16,4	26,0
39_F	gebouw 04 - ZO-gevel	173617,92	442071,97	16,50	28,9	25,8	19,9	29,6
40_A	gebouw 04 - NO-gevel	173620,54	442079,75	1,50	20,2	17,1	11,3	20,9
40_B	gebouw 04 - NO-gevel	173620,54	442079,75	4,50	21,2	18,1	12,3	21,9
40_C	gebouw 04 - NO-gevel	173620,54	442079,75	7,50	23,2	20,1	14,3	23,9
40_D	gebouw 04 - NO-gevel	173620,54	442079,75	10,50	25,2	22,0	16,2	25,9
40_E	gebouw 04 - NO-gevel	173620,54	442079,75	13,50	27,8	24,7	18,9	28,5
40_F	gebouw 04 - NO-gevel	173620,54	442079,75	16,50	33,9	30,8	24,9	34,6
41_B	gebouw 04 - NO-gevel	173618,58	442094,28	4,50	27,7	24,6	18,7	28,4
41_C	gebouw 04 - NO-gevel	173618,58	442094,28	7,50	28,6	25,5	19,6	29,3
41_D	gebouw 04 - NO-gevel	173618,58	442094,28	10,50	29,8	26,7	20,8	30,5
41_E	gebouw 04 - NO-gevel	173618,58	442094,28	13,50	31,5	28,4	22,5	32,2
41_F	gebouw 04 - NO-gevel	173618,58	442094,28	16,50	35,6	32,5	26,6	36,3
42_B	gebouw 04 - NW-gevel	173610,52	442097,90	4,50	33,5	30,4	24,5	34,2
42_C	gebouw 04 - NW-gevel	173610,52	442097,90	7,50	33,3	30,2	24,4	34,1
42_D	gebouw 04 - NW-gevel	173610,52	442097,90	10,50	33,9	30,8	25,0	34,7
42_E	gebouw 04 - NW-gevel	173610,52	442097,90	13,50	34,6	31,6	25,7	35,4
42_F	gebouw 04 - NW-gevel	173610,52	442097,90	16,50	36,2	33,1	27,2	36,9
43_A	gebouw 04 - NW-gevel	173607,71	442092,45	1,50	32,0	28,9	23,0	32,7
43_B	gebouw 04 - NW-gevel	173607,71	442092,45	4,50	32,6	29,5	23,6	33,3
43_C	gebouw 04 - NW-gevel	173607,71	442092,45	7,50	32,2	29,1	23,3	33,0
43_D	gebouw 04 - NW-gevel	173607,71	442092,45	10,50	32,9	29,7	23,9	33,6
43_E	gebouw 04 - NW-gevel	173607,71	442092,45	13,50	33,7	30,6	24,8	34,5
43_F	gebouw 04 - NW-gevel	173607,71	442092,45	16,50	35,7	32,6	26,8	36,4
44_A	gebouw 04 - NW-gevel	173603,18	442090,99	1,50	36,4	33,3	27,5	37,2
44_B	gebouw 04 - NW-gevel	173603,18	442090,99	4,50	37,0	33,8	28,0	37,7
44_C	gebouw 04 - NW-gevel	173603,18	442090,99	7,50	36,8	33,7	27,8	37,5
44_D	gebouw 04 - NW-gevel	173603,18	442090,99	10,50	37,3	34,2	28,3	38,0
44_E	gebouw 04 - NW-gevel	173603,18	442090,99	13,50	37,9	34,8	28,9	38,6
44_F	gebouw 04 - NW-gevel	173603,18	442090,99	16,50	38,7	35,6	29,8	39,4
45_A	gebouw 04 - NW-gevel	173599,42	442087,51	1,50	38,0	34,9	29,1	38,7
45_B	gebouw 04 - NW-gevel	173599,42	442087,51	4,50	38,6	35,4	29,6	39,3
45_C	gebouw 04 - NW-gevel	173599,42	442087,51	7,50	38,5	35,4	29,6	39,3
45_D	gebouw 04 - NW-gevel	173599,42	442087,51	10,50	39,1	36,0	30,2	39,8
45_E	gebouw 04 - NW-gevel	173599,42	442087,51	13,50	39,7	36,6	30,8	40,4
45_F	gebouw 04 - NW-gevel	173599,42	442087,51	16,50	40,5	37,3	31,5	41,2
46_A	gebouw 05 - ZW-gevel	173578,15	442115,71	1,50	38,9	35,7	29,9	39,6
46_B	gebouw 05 - ZW-gevel	173578,15	442115,71	4,50	39,0	35,9	30,1	39,7
46_C	gebouw 05 - ZW-gevel	173578,15	442115,71	7,50	39,4	36,2	30,4	40,1
46_D	gebouw 05 - ZW-gevel	173578,15	442115,71	10,50	40,0	36,8	31,0	40,7
46_E	gebouw 05 - ZW-gevel	173578,15	442115,71	13,50	40,6	37,4	31,7	41,3
46_F	gebouw 05 - ZW-gevel	173578,15	442115,71	16,50	40,9	37,8	32,0	41,6
47_A	gebouw 05 - ZW-gevel	173585,42	442107,89	1,50	37,7	34,6	28,8	38,4
47_B	gebouw 05 - ZW-gevel	173585,42	442107,89	4,50	38,0	34,8	29,0	38,7

Alle getoonde dB-waarden zijn A-gewogen

Rapport: Resultatentabel
 Model: jaar 2035 (v3) aangepast stedenbouwkundig plan variant 2
 LAeq totaalresultaten voor toetspunten
 Groep: Lawickse Allee (50 km/uur)
 Groepsreductie: Ja

Naam Toetspunt	Omschrijving	X	Y	Hoogte	Dag	Avond	Nacht	Lden
47_C	gebouw 05 - ZW-gevel	173585,42	442107,89	7,50	38,3	35,1	29,3	39,0
47_D	gebouw 05 - ZW-gevel	173585,42	442107,89	10,50	38,8	35,7	29,9	39,6
47_E	gebouw 05 - ZW-gevel	173585,42	442107,89	13,50	39,5	36,3	30,5	40,2
47_F	gebouw 05 - ZW-gevel	173585,42	442107,89	16,50	40,0	36,9	31,1	40,7
48_A	gebouw 05 - ZO-gevel	173588,71	442107,60	1,50	32,2	29,2	23,3	33,0
48_B	gebouw 05 - ZO-gevel	173588,71	442107,60	4,50	32,6	29,5	23,7	33,4
48_C	gebouw 05 - ZO-gevel	173588,71	442107,60	7,50	32,8	29,7	23,8	33,5
48_D	gebouw 05 - ZO-gevel	173588,71	442107,60	10,50	32,9	29,8	24,0	33,7
48_E	gebouw 05 - ZO-gevel	173588,71	442107,60	13,50	33,5	30,4	24,5	34,2
48_F	gebouw 05 - ZO-gevel	173588,71	442107,60	16,50	34,1	31,0	25,2	34,9
49_A	gebouw 05 - ZO-gevel	173591,97	442110,64	1,50	30,3	27,2	21,3	31,0
49_B	gebouw 05 - ZO-gevel	173591,97	442110,64	4,50	30,8	27,7	21,8	31,5
49_C	gebouw 05 - ZO-gevel	173591,97	442110,64	7,50	31,0	27,9	22,0	31,7
49_D	gebouw 05 - ZO-gevel	173591,97	442110,64	10,50	30,0	26,9	21,1	30,7
49_E	gebouw 05 - ZO-gevel	173591,97	442110,64	13,50	30,8	27,7	21,8	31,5
49_F	gebouw 05 - ZO-gevel	173591,97	442110,64	16,50	31,7	28,6	22,7	32,4
50_A	gebouw 05 - ZO-gevel	173597,60	442115,91	1,50	26,9	23,8	17,9	27,6
50_B	gebouw 05 - ZO-gevel	173597,60	442115,91	4,50	27,5	24,4	18,5	28,2
50_C	gebouw 05 - ZO-gevel	173597,60	442115,91	7,50	27,9	24,8	18,9	28,6
50_D	gebouw 05 - ZO-gevel	173597,60	442115,91	10,50	27,0	23,9	18,1	27,8
50_E	gebouw 05 - ZO-gevel	173597,60	442115,91	13,50	28,1	25,0	19,1	28,8
50_F	gebouw 05 - ZO-gevel	173597,60	442115,91	16,50	29,1	26,0	20,2	29,9
51_A	gebouw 05 - ZO-gevel	173601,84	442119,87	1,50	28,2	25,1	19,2	28,9
51_B	gebouw 05 - ZO-gevel	173601,84	442119,87	4,50	28,8	25,8	19,8	29,5
51_C	gebouw 05 - ZO-gevel	173601,84	442119,87	7,50	29,3	26,2	20,3	30,0
51_D	gebouw 05 - ZO-gevel	173601,84	442119,87	10,50	27,4	24,3	18,4	28,1
51_E	gebouw 05 - ZO-gevel	173601,84	442119,87	13,50	28,5	25,3	19,5	29,2
51_F	gebouw 05 - ZO-gevel	173601,84	442119,87	16,50	30,1	27,0	21,1	30,8
52_B	gebouw 05 - ZO-gevel	173609,32	442126,87	4,50	30,3	27,2	21,3	31,0
52_C	gebouw 05 - ZO-gevel	173609,32	442126,87	7,50	31,7	28,6	22,7	32,4
52_D	gebouw 05 - ZO-gevel	173609,32	442126,87	10,50	31,1	28,0	22,2	31,9
53_B	gebouw 05 - NO-gevel	173612,80	442133,33	4,50	34,7	31,6	25,8	35,4
53_C	gebouw 05 - NO-gevel	173612,80	442133,33	7,50	35,9	32,8	26,9	36,6
53_D	gebouw 05 - NO-gevel	173612,80	442133,33	10,50	36,0	32,9	27,0	36,7
54_B	gebouw 05 - NO-gevel	173605,36	442141,26	4,50	34,0	30,9	25,1	34,8
54_C	gebouw 05 - NO-gevel	173605,36	442141,26	7,50	35,2	32,1	26,2	35,9
54_D	gebouw 05 - NO-gevel	173605,36	442141,26	10,50	34,7	31,6	25,8	35,4
55_E	gebouw 05 - NO-gevel	173600,95	442124,53	13,50	32,7	29,6	23,8	33,5
55_F	gebouw 05 - NO-gevel	173600,95	442124,53	16,50	35,2	32,1	26,2	35,9
56_E	gebouw 05 - NO-gevel	173595,22	442130,64	13,50	30,8	27,7	21,9	31,6
56_F	gebouw 05 - NO-gevel	173595,22	442130,64	16,50	34,5	31,4	25,6	35,2
57_B	gebouw 05 - NW-gevel	173594,73	442134,59	4,50	24,4	21,3	15,5	25,1
57_C	gebouw 05 - NW-gevel	173594,73	442134,59	7,50	25,3	22,2	16,4	26,1
57_D	gebouw 05 - NW-gevel	173594,73	442134,59	10,50	26,7	23,6	17,8	27,5
58_A	gebouw 05 - NW-gevel	173578,54	442119,46	1,50	40,8	37,7	31,8	41,5
58_B	gebouw 05 - NW-gevel	173578,54	442119,46	4,50	41,4	38,2	32,4	42,1
58_C	gebouw 05 - NW-gevel	173578,54	442119,46	7,50	42,0	38,8	33,1	42,7
58_D	gebouw 05 - NW-gevel	173578,54	442119,46	10,50	42,7	39,6	33,8	43,4
58_E	gebouw 05 - NW-gevel	173578,54	442119,46	13,50	43,3	40,1	34,3	44,0
58_F	gebouw 05 - NW-gevel	173578,54	442119,46	16,50	43,5	40,4	34,6	44,2
59_A	gebouw 06 - ZW-gevel	173560,73	442152,19	1,50	42,0	38,8	33,0	42,7
59_B	gebouw 06 - ZW-gevel	173560,73	442152,19	4,50	43,0	39,8	34,1	43,7
59_C	gebouw 06 - ZW-gevel	173560,73	442152,19	7,50	43,8	40,7	34,9	44,6
59_D	gebouw 06 - ZW-gevel	173560,73	442152,19	10,50	44,5	41,3	35,6	45,2

Alle getoonde dB-waarden zijn A-gewogen

Rapport: Resultatentabel
 Model: jaar 2035 (v3) aangepast stedenbouwkundig plan variant 2
 LAeq totaalresultaten voor toetspunten
 Groep: Lawickse Allee (50 km/uur)
 Groepsreductie: Ja

Naam Toetspunt	Omschrijving	X	Y	Hoogte	Dag	Avond	Nacht	Lden
59_E	gebouw 06 - ZW-gevel	173560,73	442152,19	13,50	44,8	41,6	35,9	45,5
59_F	gebouw 06 - ZW-gevel	173560,73	442152,19	16,50	44,8	41,6	35,9	45,5
61_A	gebouw 06 - ZW-gevel	173568,02	442144,29	1,50	41,2	38,1	32,3	41,9
61_B	gebouw 06 - ZW-gevel	173568,02	442144,29	4,50	42,1	38,9	33,2	42,8
61_C	gebouw 06 - ZW-gevel	173568,02	442144,29	7,50	42,8	39,6	33,9	43,5
61_D	gebouw 06 - ZW-gevel	173568,02	442144,29	10,50	43,5	40,4	34,6	44,2
61_E	gebouw 06 - ZW-gevel	173568,02	442144,29	13,50	43,9	40,7	35,0	44,6
61_F	gebouw 06 - ZW-gevel	173568,02	442144,29	16,50	43,9	40,8	35,0	44,7
63_A	gebouw 06 - ZW-gevel	173575,09	442136,63	1,50	40,9	37,8	32,0	41,7
63_B	gebouw 06 - ZW-gevel	173575,09	442136,63	4,50	41,6	38,4	32,6	42,3
63_C	gebouw 06 - ZW-gevel	173575,09	442136,63	7,50	42,2	39,1	33,3	42,9
63_D	gebouw 06 - ZW-gevel	173575,09	442136,63	10,50	42,9	39,8	34,0	43,7
63_E	gebouw 06 - ZW-gevel	173575,09	442136,63	13,50	43,4	40,3	34,5	44,2
63_F	gebouw 06 - ZW-gevel	173575,09	442136,63	16,50	43,7	40,5	34,7	44,4
64_A	gebouw 06 - ZW-gevel	173578,53	442136,14	1,50	--	--	--	--
64_B	gebouw 06 - ZW-gevel	173578,53	442136,14	4,50	--	--	--	--
64_C	gebouw 06 - ZW-gevel	173578,53	442136,14	7,50	--	--	--	--
64_D	gebouw 06 - ZW-gevel	173578,53	442136,14	10,50	--	--	--	--
64_E	gebouw 06 - ZW-gevel	173578,53	442136,14	13,50	--	--	--	--
64_F	gebouw 06 - ZW-gevel	173578,53	442136,14	16,50	--	--	--	--
65_A	gebouw 06 - ZO-gevel	173581,93	442134,59	1,50	31,2	28,1	22,3	32,0
65_B	gebouw 06 - ZO-gevel	173581,93	442134,59	4,50	31,8	28,7	22,9	32,5
65_C	gebouw 06 - ZO-gevel	173581,93	442134,59	7,50	32,5	29,3	23,5	33,2
65_D	gebouw 06 - ZO-gevel	173581,93	442134,59	10,50	33,3	30,2	24,4	34,0
65_E	gebouw 06 - ZO-gevel	173581,93	442134,59	13,50	34,8	31,6	25,8	35,5
65_F	gebouw 06 - ZO-gevel	173581,93	442134,59	16,50	36,6	33,5	27,6	37,3
67_A	gebouw 06 - ZO-gevel	173591,84	442143,87	1,50	29,9	26,8	21,0	30,7
67_B	gebouw 06 - ZO-gevel	173591,84	442143,87	4,50	31,1	28,0	22,1	31,8
67_C	gebouw 06 - ZO-gevel	173591,84	442143,87	7,50	32,1	29,0	23,2	32,9
67_D	gebouw 06 - ZO-gevel	173591,84	442143,87	10,50	31,2	28,0	22,2	31,9
67_E	gebouw 06 - ZO-gevel	173591,84	442143,87	13,50	29,3	26,2	20,4	30,1
67_F	gebouw 06 - ZO-gevel	173591,84	442143,87	16,50	33,3	30,2	24,3	34,0
69_A	gebouw 06 - NO-gevel	173593,19	442153,58	1,50	31,4	28,3	22,4	32,1
69_B	gebouw 06 - NO-gevel	173593,19	442153,58	4,50	32,9	29,7	23,9	33,6
69_C	gebouw 06 - NO-gevel	173593,19	442153,58	7,50	34,1	30,9	25,1	34,8
69_D	gebouw 06 - NO-gevel	173593,19	442153,58	10,50	33,6	30,5	24,7	34,4
69_E	gebouw 06 - NO-gevel	173593,19	442153,58	13,50	35,1	32,0	26,2	35,8
69_F	gebouw 06 - NO-gevel	173593,19	442153,58	16,50	37,1	34,0	28,1	37,8
70_A	gebouw 06 - NO-gevel	173576,59	442171,42	1,50	25,5	22,4	16,6	26,3
70_B	gebouw 06 - NO-gevel	173576,59	442171,42	4,50	27,6	24,4	18,6	28,3
70_C	gebouw 06 - NO-gevel	173576,59	442171,42	7,50	28,8	25,6	19,9	29,5
70_D	gebouw 06 - NO-gevel	173576,59	442171,42	10,50	30,0	26,8	21,0	30,7
70_E	gebouw 06 - NO-gevel	173576,59	442171,42	13,50	31,8	28,7	22,9	32,6
70_F	gebouw 06 - NO-gevel	173576,59	442171,42	16,50	34,4	31,3	25,5	35,1
71_A	gebouw 06 - NO-gevel	173572,65	442171,72	1,50	33,5	30,3	24,6	34,2
71_B	gebouw 06 - NO-gevel	173572,65	442171,72	4,50	33,9	30,7	25,0	34,6
71_C	gebouw 06 - NO-gevel	173572,65	442171,72	7,50	34,4	31,2	25,5	35,1
71_D	gebouw 06 - NO-gevel	173572,65	442171,72	10,50	35,1	31,8	26,2	35,8
71_E	gebouw 06 - NO-gevel	173572,65	442171,72	13,50	35,8	32,6	26,9	36,5
71_F	gebouw 06 - NO-gevel	173572,65	442171,72	16,50	36,8	33,5	27,9	37,5
72_A	gebouw 06 - NW-gevel	173565,50	442165,08	1,50	42,8	39,6	33,8	43,5
72_B	gebouw 06 - NW-gevel	173565,50	442165,08	4,50	44,0	40,9	35,1	44,8
72_C	gebouw 06 - NW-gevel	173565,50	442165,08	7,50	45,0	41,8	36,1	45,7
72_D	gebouw 06 - NW-gevel	173565,50	442165,08	10,50	45,5	42,3	36,6	46,2

Alle getoonde dB-waarden zijn A-gewogen

Rapport: Resultatentabel
 Model: jaar 2035 (v3) aangepast stedenbouwkundig plan variant 2
 LAeq totaalresultaten voor toetspunten
 Groep: Lawickse Allee (50 km/uur)
 Groepsreductie: Ja

Naam Toetspunt	Omschrijving	X	Y	Hoogte	Dag	Avond	Nacht	Lden
72_E	gebouw 06 - NW-gevel	173565,50	442165,08	13,50	45,7	42,5	36,8	46,5
72_F	gebouw 06 - NW-gevel	173565,50	442165,08	16,50	45,8	42,6	36,8	46,5
73_A	gebouw 06 - NW-gevel	173558,67	442158,74	1,50	44,9	41,7	36,0	45,6
73_B	gebouw 06 - NW-gevel	173558,67	442158,74	4,50	46,3	43,1	37,4	47,0
73_C	gebouw 06 - NW-gevel	173558,67	442158,74	7,50	47,3	44,1	38,4	48,0
73_D	gebouw 06 - NW-gevel	173558,67	442158,74	10,50	47,7	44,5	38,8	48,4
73_E	gebouw 06 - NW-gevel	173558,67	442158,74	13,50	47,9	44,7	38,9	48,6
73_F	gebouw 06 - NW-gevel	173558,67	442158,74	16,50	47,8	44,6	38,9	48,6
75_A	gebouw 07 - ZW-gevel	173605,28	442172,07	1,50	23,1	20,0	14,2	23,9
75_B	gebouw 07 - ZW-gevel	173605,28	442172,07	4,50	24,5	21,3	15,6	25,2
75_C	gebouw 07 - ZW-gevel	173605,28	442172,07	7,50	25,8	22,6	16,9	26,5
75_D	gebouw 07 - ZW-gevel	173605,28	442172,07	10,50	27,1	23,8	18,2	27,8
76_A	gebouw 07 - ZW-gevel	173611,26	442165,63	1,50	22,5	19,3	13,6	23,2
76_B	gebouw 07 - ZW-gevel	173611,26	442165,63	4,50	23,8	20,6	14,8	24,5
76_C	gebouw 07 - ZW-gevel	173611,26	442165,63	7,50	24,9	21,7	16,0	25,7
76_D	gebouw 07 - ZW-gevel	173611,26	442165,63	10,50	26,1	22,9	17,2	26,8
77_A	gebouw 07 - ZW-gevel	173616,71	442159,76	1,50	22,3	19,2	13,4	23,1
77_B	gebouw 07 - ZW-gevel	173616,71	442159,76	4,50	23,6	20,4	14,6	24,3
77_C	gebouw 07 - ZW-gevel	173616,71	442159,76	7,50	24,7	21,5	15,8	25,4
77_D	gebouw 07 - ZW-gevel	173616,71	442159,76	10,50	25,8	22,6	16,9	26,5
78_A	gebouw 07 - ZO-gevel	173626,17	442160,75	1,50	30,5	27,4	21,5	31,2
78_B	gebouw 07 - ZO-gevel	173626,17	442160,75	4,50	32,2	29,1	23,2	32,9
78_C	gebouw 07 - ZO-gevel	173626,17	442160,75	7,50	33,9	30,8	24,9	34,6
78_D	gebouw 07 - ZO-gevel	173626,17	442160,75	10,50	32,9	29,8	23,9	33,6
79_A	gebouw 07 - NO-gevel	173628,29	442169,89	1,50	38,5	35,4	29,5	39,2
79_B	gebouw 07 - NO-gevel	173628,29	442169,89	4,50	39,8	36,7	30,8	40,5
79_C	gebouw 07 - NO-gevel	173628,29	442169,89	7,50	40,9	37,9	31,9	41,6
79_D	gebouw 07 - NO-gevel	173628,29	442169,89	10,50	41,3	38,3	32,3	42,1
80_A	gebouw 07 - NO-gevel	173621,87	442176,82	1,50	37,6	34,5	28,6	38,3
80_B	gebouw 07 - NO-gevel	173621,87	442176,82	4,50	38,6	35,6	29,6	39,3
80_C	gebouw 07 - NO-gevel	173621,87	442176,82	7,50	39,7	36,7	30,7	40,4
80_D	gebouw 07 - NO-gevel	173621,87	442176,82	10,50	40,2	37,2	31,2	40,9
81_A	gebouw 07 - NO-gevel	173616,43	442182,70	1,50	34,9	31,9	25,9	35,6
81_B	gebouw 07 - NO-gevel	173616,43	442182,70	4,50	36,2	33,1	27,2	36,9
81_C	gebouw 07 - NO-gevel	173616,43	442182,70	7,50	37,2	34,1	28,2	37,9
81_D	gebouw 07 - NO-gevel	173616,43	442182,70	10,50	37,7	34,7	28,7	38,4
82_A	gebouw 07 - NW-gevel	173606,70	442181,73	1,50	41,9	38,7	32,9	42,6
82_B	gebouw 07 - NW-gevel	173606,70	442181,73	4,50	43,8	40,6	34,8	44,5
82_C	gebouw 07 - NW-gevel	173606,70	442181,73	7,50	44,3	41,1	35,4	45,0
82_D	gebouw 07 - NW-gevel	173606,70	442181,73	10,50	44,3	41,1	35,4	45,0
83_A	gebouw 08 - ZW-gevel	173650,62	442180,16	1,50	35,8	32,8	26,9	36,6
83_B	gebouw 08 - ZW-gevel	173650,62	442180,16	4,50	37,2	34,1	28,3	38,0
83_C	gebouw 08 - ZW-gevel	173650,62	442180,16	7,50	38,3	35,2	29,3	39,0
83_D	gebouw 08 - ZW-gevel	173650,62	442180,16	10,50	39,0	35,9	30,0	39,7
83_E	gebouw 08 - ZW-gevel	173650,62	442180,16	13,50	39,1	36,0	30,2	39,9
84a_A	gebouw 08 - ZW-gevel	173653,24	442172,40	1,50	33,1	30,0	24,2	33,8
84a_B	gebouw 08 - ZW-gevel	173653,24	442172,40	4,50	34,5	31,4	25,5	35,2
84a_C	gebouw 08 - ZW-gevel	173653,24	442172,40	7,50	35,5	32,4	26,6	36,2
84a_D	gebouw 08 - ZW-gevel	173653,24	442172,40	10,50	36,3	33,1	27,3	37,0
84a_E	gebouw 08 - ZW-gevel	173653,24	442172,40	13,50	36,4	33,2	27,4	37,1
84b_A	gebouw 08 - ZW-gevel	173658,20	442167,01	1,50	32,6	29,5	23,7	33,3
84b_B	gebouw 08 - ZW-gevel	173658,20	442167,01	4,50	33,9	30,7	24,9	34,6
84b_C	gebouw 08 - ZW-gevel	173658,20	442167,01	7,50	34,8	31,7	25,9	35,5
84b_D	gebouw 08 - ZW-gevel	173658,20	442167,01	10,50	35,7	32,5	26,7	36,4

Alle getoonde dB-waarden zijn A-gewogen

Rapport: Resultatentabel
 Model: jaar 2035 (v3) aangepast stedenbouwkundig plan variant 2
 LAeq totaalresultaten voor toetspunten
 Groep: Lawickse Allee (50 km/uur)
 Groepsreductie: Ja

Naam	Toetspunt	Omschrijving	X	Y	Hoogte	Dag	Avond	Nacht	Lden
84b_E	gebouw 08	- ZW-gevel	173658,20	442167,01	13,50	35,9	32,8	27,0	36,6
85_A	gebouw 08	- ZO-gevel	173668,90	442171,26	1,50	36,4	33,4	27,4	37,2
85_B	gebouw 08	- ZO-gevel	173668,90	442171,26	4,50	37,8	34,7	28,8	38,5
85_C	gebouw 08	- ZO-gevel	173668,90	442171,26	7,50	36,3	33,3	27,3	37,1
85_D	gebouw 08	- ZO-gevel	173668,90	442171,26	10,50	37,3	34,3	28,3	38,1
85_E	gebouw 08	- ZO-gevel	173668,90	442171,26	13,50	36,5	33,5	27,6	37,3
85a_A	gebouw 08	- ZO-gevel	173663,55	442166,34	1,50	37,0	34,0	28,0	37,8
85a_B	gebouw 08	- ZO-gevel	173663,55	442166,34	4,50	38,4	35,3	29,4	39,1
85a_C	gebouw 08	- ZO-gevel	173663,55	442166,34	7,50	35,8	32,7	26,8	36,5
85a_D	gebouw 08	- ZO-gevel	173663,55	442166,34	10,50	37,1	34,0	28,1	37,8
85a_E	gebouw 08	- ZO-gevel	173663,55	442166,34	13,50	36,2	33,2	27,2	36,9
86_A	gebouw 08	- ZO-gevel	173669,41	442176,69	1,50	42,9	39,8	33,9	43,6
86_B	gebouw 08	- ZO-gevel	173669,41	442176,69	4,50	44,5	41,4	35,5	45,2
86_C	gebouw 08	- ZO-gevel	173669,41	442176,69	7,50	45,3	42,2	36,3	46,0
86_D	gebouw 08	- ZO-gevel	173669,41	442176,69	10,50	45,6	42,5	36,6	46,3
86_E	gebouw 08	- ZO-gevel	173669,41	442176,69	13,50	45,6	42,6	36,6	46,3
87_A	gebouw 08	- NO-gevel	173666,69	442184,51	1,50	45,9	42,9	36,9	46,7
87_B	gebouw 08	- NO-gevel	173666,69	442184,51	4,50	47,7	44,7	38,7	48,5
87_C	gebouw 08	- NO-gevel	173666,69	442184,51	7,50	48,4	45,4	39,4	49,1
87_D	gebouw 08	- NO-gevel	173666,69	442184,51	10,50	48,6	45,6	39,6	49,3
87_E	gebouw 08	- NO-gevel	173666,69	442184,51	13,50	48,6	45,5	39,6	49,3
88_A	gebouw 08	- NO-gevel	173660,33	442191,39	1,50	47,0	44,0	38,0	47,8
88_B	gebouw 08	- NO-gevel	173660,33	442191,39	4,50	48,9	45,9	39,9	49,7
88_C	gebouw 08	- NO-gevel	173660,33	442191,39	7,50	49,4	46,3	40,4	50,1
88_D	gebouw 08	- NO-gevel	173660,33	442191,39	10,50	49,5	46,4	40,5	50,2
88_E	gebouw 08	- NO-gevel	173660,33	442191,39	13,50	49,4	46,4	40,4	50,2
89_A	gebouw 08	- NW-gevel	173656,48	442191,43	1,50	46,3	43,2	37,3	47,0
89_B	gebouw 08	- NW-gevel	173656,48	442191,43	4,50	48,3	45,3	39,3	49,0
89_C	gebouw 08	- NW-gevel	173656,48	442191,43	7,50	48,7	45,6	39,7	49,4
89_D	gebouw 08	- NW-gevel	173656,48	442191,43	10,50	48,8	45,7	39,8	49,5
89_E	gebouw 08	- NW-gevel	173656,48	442191,43	13,50	48,7	45,7	39,7	49,4
90_A	gebouw 08	- NW-gevel	173649,62	442185,22	1,50	44,2	41,2	35,2	44,9
90_B	gebouw 08	- NW-gevel	173649,62	442185,22	4,50	46,1	43,1	37,1	46,8
90_C	gebouw 08	- NW-gevel	173649,62	442185,22	7,50	46,8	43,7	37,8	47,5
90_D	gebouw 08	- NW-gevel	173649,62	442185,22	10,50	47,0	43,9	38,0	47,7
90_E	gebouw 08	- NW-gevel	173649,62	442185,22	13,50	46,9	43,9	38,0	47,7
91_A	gebouw 09	- ZW-gevel	173544,88	442187,34	1,50	47,7	44,5	38,7	48,4
91_B	gebouw 09	- ZW-gevel	173544,88	442187,34	5,50	49,5	46,3	40,6	50,2
91_C	gebouw 09	- ZW-gevel	173544,88	442187,34	8,50	49,9	46,7	41,0	50,6
91_D	gebouw 09	- ZW-gevel	173544,88	442187,34	11,50	50,0	46,8	41,1	50,8
91_E	gebouw 09	- ZW-gevel	173544,88	442187,34	14,50	50,1	46,9	41,2	50,8
91_F	gebouw 09	- ZW-gevel	173544,88	442187,34	17,50	50,0	46,8	41,1	50,7
92_A	gebouw 09	- ZW-gevel	173551,12	442180,61	1,50	46,5	43,3	37,6	47,2
92_B	gebouw 09	- ZW-gevel	173551,12	442180,61	5,50	48,3	45,1	39,4	49,0
92_C	gebouw 09	- ZW-gevel	173551,12	442180,61	8,50	48,8	45,6	39,9	49,5
92_D	gebouw 09	- ZW-gevel	173551,12	442180,61	11,50	49,1	45,9	40,2	49,8
92_E	gebouw 09	- ZW-gevel	173551,12	442180,61	14,50	49,2	46,0	40,3	49,9
92_F	gebouw 09	- ZW-gevel	173551,12	442180,61	17,50	49,1	45,9	40,2	49,9
93_A	gebouw 09	- ZO-gevel	173555,61	442175,76	1,50	45,7	42,5	36,8	46,4
93_B	gebouw 09	- ZO-gevel	173555,61	442175,76	5,50	47,5	44,3	38,6	48,2
93_C	gebouw 09	- ZO-gevel	173555,61	442175,76	8,50	48,2	45,0	39,2	48,9
93_D	gebouw 09	- ZO-gevel	173555,61	442175,76	11,50	48,4	45,2	39,5	49,2
93_E	gebouw 09	- ZO-gevel	173555,61	442175,76	14,50	48,5	45,3	39,6	49,3
93_F	gebouw 09	- ZO-gevel	173555,61	442175,76	17,50	48,5	45,3	39,6	49,2

Alle getoonde dB-waarden zijn A-gewogen

Rapport: Resultatentabel
 Model: jaar 2035 (v3) aangepast stedenbouwkundig plan variant 2
 LAeq totaalresultaten voor toetspunten
 Groep: Lawickse Allee (50 km/uur)
 Groepsreductie: Ja

Naam Toetspunt	Omschrijving	X	Y	Hoogte	Dag	Avond	Nacht	Lden
94_A	gebouw 09 - ZO-gevel	173563,14	442174,57	1,50	37,2	34,1	28,3	37,9
94_B	gebouw 09 - ZO-gevel	173563,14	442174,57	5,50	38,8	35,7	29,9	39,6
94_C	gebouw 09 - ZO-gevel	173563,14	442174,57	8,50	39,7	36,6	30,8	40,5
94_D	gebouw 09 - ZO-gevel	173563,14	442174,57	11,50	40,4	37,2	31,5	41,1
94_E	gebouw 09 - ZO-gevel	173563,14	442174,57	14,50	40,6	37,4	31,7	41,3
94_F	gebouw 09 - ZO-gevel	173563,14	442174,57	17,50	40,9	37,7	32,0	41,6
95_A	gebouw 09 - ZO-gevel	173570,19	442181,12	1,50	21,6	18,5	12,7	22,4
95_B	gebouw 09 - ZO-gevel	173570,19	442181,12	5,50	23,1	19,9	14,2	23,8
95_C	gebouw 09 - ZO-gevel	173570,19	442181,12	8,50	24,4	21,2	15,4	25,1
95_D	gebouw 09 - ZO-gevel	173570,19	442181,12	11,50	26,4	23,2	17,5	27,1
95_E	gebouw 09 - ZO-gevel	173570,19	442181,12	14,50	29,9	26,8	21,0	30,7
95_F	gebouw 09 - ZO-gevel	173570,19	442181,12	17,50	32,7	29,6	23,8	33,5
96_A	gebouw 09 - ZW-gevel	173576,86	442184,86	1,50	22,8	19,6	13,8	23,5
96_B	gebouw 09 - ZW-gevel	173576,86	442184,86	5,50	23,9	20,7	15,0	24,6
96_C	gebouw 09 - ZW-gevel	173576,86	442184,86	8,50	24,4	21,2	15,5	25,1
96_D	gebouw 09 - ZW-gevel	173576,86	442184,86	11,50	24,8	21,6	16,0	25,6
97_A	gebouw 09 - ZO-gevel	173581,50	442186,16	1,50	30,5	27,4	21,5	31,2
97_B	gebouw 09 - ZO-gevel	173581,50	442186,16	5,50	32,4	29,3	23,4	33,1
97_C	gebouw 09 - ZO-gevel	173581,50	442186,16	8,50	33,2	30,1	24,3	34,0
97_D	gebouw 09 - ZO-gevel	173581,50	442186,16	11,50	33,8	30,7	24,8	34,5
98_A	gebouw 09 - ZO-gevel	173586,20	442190,51	1,50	35,9	32,7	26,9	36,6
98_B	gebouw 09 - ZO-gevel	173586,20	442190,51	5,50	37,8	34,7	28,9	38,5
98_C	gebouw 09 - ZO-gevel	173586,20	442190,51	8,50	38,6	35,5	29,7	39,3
98_D	gebouw 09 - ZO-gevel	173586,20	442190,51	11,50	38,8	35,7	29,9	39,6
99_A	gebouw 09 - NO-gevel	173588,19	442196,83	1,50	50,5	47,4	41,6	51,2
99_B	gebouw 09 - NO-gevel	173588,19	442196,83	5,50	52,0	48,9	43,1	52,8
99_C	gebouw 09 - NO-gevel	173588,19	442196,83	8,50	52,1	48,9	43,1	52,8
99_D	gebouw 09 - NO-gevel	173588,19	442196,83	11,50	51,9	48,8	43,0	52,7

Alle getoonde dB-waarden zijn A-gewogen

Rapport: Resultatentabel
 Model: jaar 2035 (v3) aangepast stedenbouwkundig plan variant 2
 LAeq totaalresultaten voor toetspunten
 Groep: Costerweg / Kortenoord Allee (50 km/uur)
 Groepsreductie: Ja

Naam Toetspunt	Omschrijving	X	Y	Hoogte	Dag	Avond	Nacht	Lden
01_A	gebouw 01 - ZW-gevel	173681,19	441994,48	1,50	46,0	43,0	35,9	46,4
01_B	gebouw 01 - ZW-gevel	173681,19	441994,48	4,50	47,5	44,5	37,4	47,9
01_C	gebouw 01 - ZW-gevel	173681,19	441994,48	7,50	48,3	45,3	38,3	48,7
01_D	gebouw 01 - ZW-gevel	173681,19	441994,48	10,50	48,6	45,6	38,6	49,0
01_E	gebouw 01 - ZW-gevel	173681,19	441994,48	13,50	48,7	45,7	38,7	49,1
01_F	gebouw 01 - ZW-gevel	173681,19	441994,48	16,50	48,6	45,7	38,6	49,0
02_A	gebouw 01 - ZO-gevel	173687,93	441990,48	1,50	42,8	39,9	32,8	43,2
02_B	gebouw 01 - ZO-gevel	173687,93	441990,48	4,50	44,2	41,3	34,2	44,6
02_C	gebouw 01 - ZO-gevel	173687,93	441990,48	7,50	45,3	42,4	35,3	45,7
02_D	gebouw 01 - ZO-gevel	173687,93	441990,48	10,50	45,7	42,7	35,7	46,1
02_E	gebouw 01 - ZO-gevel	173687,93	441990,48	13,50	45,8	42,8	35,7	46,2
02_F	gebouw 01 - ZO-gevel	173687,93	441990,48	16,50	45,8	42,8	35,7	46,2
03_A	gebouw 01 - ZO-gevel	173693,76	441993,16	1,50	40,5	37,6	30,5	40,9
03_B	gebouw 01 - ZO-gevel	173693,76	441993,16	4,50	41,8	38,9	31,8	42,2
03_C	gebouw 01 - ZO-gevel	173693,76	441993,16	7,50	42,9	39,9	32,9	43,3
03_D	gebouw 01 - ZO-gevel	173693,76	441993,16	10,50	43,4	40,5	33,4	43,8
03_E	gebouw 01 - ZO-gevel	173693,76	441993,16	13,50	43,3	40,4	33,3	43,7
03_F	gebouw 01 - ZO-gevel	173693,76	441993,16	16,50	43,5	40,5	33,4	43,9
04_A	gebouw 01 - ZO-gevel	173698,13	441997,23	1,50	40,2	37,2	30,1	40,6
04_B	gebouw 01 - ZO-gevel	173698,13	441997,23	4,50	41,5	38,5	31,4	41,9
04_C	gebouw 01 - ZO-gevel	173698,13	441997,23	7,50	42,5	39,5	32,4	42,9
04_D	gebouw 01 - ZO-gevel	173698,13	441997,23	10,50	43,1	40,1	33,1	43,5
04_E	gebouw 01 - ZO-gevel	173698,13	441997,23	13,50	43,0	40,1	33,0	43,4
04_F	gebouw 01 - ZO-gevel	173698,13	441997,23	16,50	42,9	39,9	32,8	43,3
05_A	gebouw 01 - ZO-gevel	173700,41	442002,07	1,50	34,8	31,8	24,7	35,2
05_B	gebouw 01 - ZO-gevel	173700,41	442002,07	4,50	36,1	33,1	26,0	36,5
05_C	gebouw 01 - ZO-gevel	173700,41	442002,07	7,50	37,1	34,1	27,1	37,5
05_D	gebouw 01 - ZO-gevel	173700,41	442002,07	10,50	38,3	35,3	28,2	38,6
05_E	gebouw 01 - ZO-gevel	173700,41	442002,07	13,50	38,8	35,8	28,8	39,2
05_F	gebouw 01 - ZO-gevel	173700,41	442002,07	16,50	32,9	29,8	22,9	33,3
06_A	gebouw 01 - ZO-gevel	173705,85	442003,04	1,50	40,4	37,4	30,3	40,8
06_B	gebouw 01 - ZO-gevel	173705,85	442003,04	4,50	41,6	38,7	31,6	42,0
06_C	gebouw 01 - ZO-gevel	173705,85	442003,04	7,50	42,6	39,6	32,5	43,0
06_D	gebouw 01 - ZO-gevel	173705,85	442003,04	10,50	43,4	40,4	33,3	43,8
06_E	gebouw 01 - ZO-gevel	173705,85	442003,04	13,50	43,6	40,6	33,5	44,0
07_A	gebouw 01 - ZO-gevel	173711,55	442005,64	1,50	39,0	36,0	28,9	39,4
07_B	gebouw 01 - ZO-gevel	173711,55	442005,64	4,50	40,0	37,0	29,9	40,4
07_C	gebouw 01 - ZO-gevel	173711,55	442005,64	7,50	40,8	37,8	30,7	41,2
07_D	gebouw 01 - ZO-gevel	173711,55	442005,64	10,50	40,6	37,6	30,5	41,0
07_E	gebouw 01 - ZO-gevel	173711,55	442005,64	13,50	40,8	37,8	30,8	41,2
08_A	gebouw 01 - ZO-gevel	173715,69	442009,46	1,50	38,8	35,8	28,7	39,2
08_B	gebouw 01 - ZO-gevel	173715,69	442009,46	4,50	39,6	36,6	29,6	40,0
08_C	gebouw 01 - ZO-gevel	173715,69	442009,46	7,50	40,4	37,4	30,3	40,8
08_D	gebouw 01 - ZO-gevel	173715,69	442009,46	10,50	40,0	37,0	30,0	40,4
08_E	gebouw 01 - ZO-gevel	173715,69	442009,46	13,50	40,4	37,4	30,4	40,8
09_A	gebouw 01 - ZO-gevel	173718,32	442014,65	1,50	34,9	31,9	24,9	35,3
09_B	gebouw 01 - ZO-gevel	173718,32	442014,65	4,50	35,1	32,1	25,1	35,5
09_C	gebouw 01 - ZO-gevel	173718,32	442014,65	7,50	35,5	32,5	25,4	35,9
09_D	gebouw 01 - ZO-gevel	173718,32	442014,65	10,50	29,2	26,2	19,2	29,6
09_E	gebouw 01 - ZO-gevel	173718,32	442014,65	13,50	30,4	27,3	20,3	30,7
100_A	gebouw 09 - NO-gevel	173576,50	442209,40	1,50	38,8	35,8	28,8	39,2
100_B	gebouw 09 - NO-gevel	173576,50	442209,40	5,50	40,0	37,0	30,0	40,4
100_C	gebouw 09 - NO-gevel	173576,50	442209,40	8,50	40,9	37,9	30,9	41,3
100_D	gebouw 09 - NO-gevel	173576,50	442209,40	11,50	41,7	38,6	31,7	42,1

Alle getoonde dB-waarden zijn A-gewogen

Rapport: Resultatentabel
 Model: jaar 2035 (v3) aangepast stedenbouwkundig plan variant 2
 LAeq totaalresultaten voor toetspunten
 Groep: Costerweg / Kortenoord Allee (50 km/uur)
 Groepsreductie: Ja

Naam Toetspunt	Omschrijving	X	Y	Hoogte	Dag	Avond	Nacht	Lden
101_A	gebouw 09 - NW-gevel	173572,60	442209,71	1,50	45,3	42,3	35,3	45,7
101_B	gebouw 09 - NW-gevel	173572,60	442209,71	5,50	46,9	43,9	36,9	47,3
101_C	gebouw 09 - NW-gevel	173572,60	442209,71	8,50	47,6	44,6	37,6	48,0
101_D	gebouw 09 - NW-gevel	173572,60	442209,71	11,50	47,8	44,8	37,8	48,2
102_A	gebouw 09 - NW-gevel	173567,20	442204,69	1,50	44,6	41,6	34,6	45,0
102_B	gebouw 09 - NW-gevel	173567,20	442204,69	5,50	46,3	43,3	36,3	46,7
102_C	gebouw 09 - NW-gevel	173567,20	442204,69	8,50	46,9	43,9	36,9	47,3
102_D	gebouw 09 - NW-gevel	173567,20	442204,69	11,50	47,1	44,1	37,1	47,5
103_A	gebouw 09 - NO-gevel	173562,08	442202,49	1,50	35,3	32,5	25,3	35,8
103_B	gebouw 09 - NO-gevel	173562,08	442202,49	5,50	34,8	32,0	24,8	35,3
103_C	gebouw 09 - NO-gevel	173562,08	442202,49	8,50	35,5	32,8	25,6	36,0
103_D	gebouw 09 - NO-gevel	173562,08	442202,49	11,50	36,3	33,5	26,3	36,8
103_E	gebouw 09 - NO-gevel	173562,08	442202,49	14,50	37,5	34,7	27,5	38,0
103_F	gebouw 09 - NO-gevel	173562,08	442202,49	17,50	39,0	36,0	28,9	39,4
104_E	gebouw 09 - NO-gevel	173569,94	442193,78	14,50	31,4	28,4	21,5	31,8
104_F	gebouw 09 - NO-gevel	173569,94	442193,78	17,50	40,2	37,3	30,2	40,6
105_A	gebouw 09 - NW-gevel	173557,79	442201,42	1,50	47,6	44,6	37,6	48,0
105_B	gebouw 09 - NW-gevel	173557,79	442201,42	5,50	49,5	46,5	39,5	49,9
105_C	gebouw 09 - NW-gevel	173557,79	442201,42	8,50	49,8	46,8	39,8	50,2
105_D	gebouw 09 - NW-gevel	173557,79	442201,42	11,50	49,9	46,9	39,9	50,3
105_E	gebouw 09 - NW-gevel	173557,79	442201,42	14,50	49,9	46,9	39,9	50,3
105_F	gebouw 09 - NW-gevel	173557,79	442201,42	17,50	49,7	46,7	39,8	50,1
106_A	gebouw 09 - NW-gevel	173552,58	442196,55	1,50	48,3	45,3	38,3	48,7
106_B	gebouw 09 - NW-gevel	173552,58	442196,55	5,50	50,2	47,2	40,2	50,6
106_C	gebouw 09 - NW-gevel	173552,58	442196,55	8,50	50,4	47,4	40,4	50,8
106_D	gebouw 09 - NW-gevel	173552,58	442196,55	11,50	50,5	47,4	40,5	50,9
106_E	gebouw 09 - NW-gevel	173552,58	442196,55	14,50	50,4	47,4	40,4	50,8
106_F	gebouw 09 - NW-gevel	173552,58	442196,55	17,50	50,3	47,3	40,3	50,7
107_A	gebouw 09 - NW-gevel	173546,61	442190,98	1,50	49,5	46,5	39,5	49,9
107_B	gebouw 09 - NW-gevel	173546,61	442190,98	5,50	51,2	48,2	41,2	51,6
107_C	gebouw 09 - NW-gevel	173546,61	442190,98	8,50	51,4	48,4	41,4	51,8
107_D	gebouw 09 - NW-gevel	173546,61	442190,98	11,50	51,4	48,3	41,4	51,8
107_E	gebouw 09 - NW-gevel	173546,61	442190,98	14,50	51,3	48,3	41,3	51,7
107_F	gebouw 09 - NW-gevel	173546,61	442190,98	17,50	51,2	48,1	41,2	51,6
10_A	gebouw 01 - NO-gevel	173714,86	442022,29	1,50	22,9	19,9	12,9	23,3
10_B	gebouw 01 - NO-gevel	173714,86	442022,29	4,50	24,2	21,3	14,2	24,7
10_C	gebouw 01 - NO-gevel	173714,86	442022,29	7,50	22,6	19,6	12,6	23,0
10_D	gebouw 01 - NO-gevel	173714,86	442022,29	10,50	25,8	22,8	15,8	26,2
10_E	gebouw 01 - NO-gevel	173714,86	442022,29	13,50	27,4	24,4	17,4	27,8
11_A	gebouw 01 - NW-gevel	173705,98	442023,97	1,50	34,6	31,6	24,5	35,0
11_B	gebouw 01 - NW-gevel	173705,98	442023,97	4,50	35,7	32,8	25,7	36,1
11_C	gebouw 01 - NW-gevel	173705,98	442023,97	7,50	36,7	33,8	26,7	37,1
11_D	gebouw 01 - NW-gevel	173705,98	442023,97	10,50	37,5	34,5	27,4	37,9
11_E	gebouw 01 - NW-gevel	173705,98	442023,97	13,50	37,9	34,9	27,9	38,3
12_A	gebouw 01 - NW-gevel	173698,12	442016,68	1,50	33,1	30,2	23,1	33,5
12_B	gebouw 01 - NW-gevel	173698,12	442016,68	4,50	34,3	31,3	24,3	34,7
12_C	gebouw 01 - NW-gevel	173698,12	442016,68	7,50	35,2	32,2	25,2	35,6
12_D	gebouw 01 - NW-gevel	173698,12	442016,68	10,50	35,9	32,9	25,8	36,3
12_E	gebouw 01 - NW-gevel	173698,12	442016,68	13,50	36,5	33,5	26,5	36,9
13_A	gebouw 01 - NW-gevel	173688,26	442011,60	1,50	40,2	37,2	30,1	40,6
13_B	gebouw 01 - NW-gevel	173688,26	442011,60	4,50	41,6	38,6	31,5	42,0
13_C	gebouw 01 - NW-gevel	173688,26	442011,60	7,50	42,7	39,7	32,6	43,1
13_D	gebouw 01 - NW-gevel	173688,26	442011,60	10,50	42,8	39,8	32,7	43,2
13_E	gebouw 01 - NW-gevel	173688,26	442011,60	13,50	42,9	40,0	32,9	43,3

Alle getoonde dB-waarden zijn A-gewogen

Rapport: Resultatentabel
 Model: jaar 2035 (v3) aangepast stedenbouwkundig plan variant 2
 LAeq totaalresultaten voor toetspunten
 Groep: Costerweg / Kortenoord Allee (50 km/uur)
 Groepsreductie: Ja

Naam Toetspunt	Omschrijving	X	Y	Hoogte	Dag	Avond	Nacht	Lden
13_F	gebouw 01 - NW-gevel	173688,26	442011,60	16,50	43,4	40,4	33,3	43,8
14_A	gebouw 01 - NW-gevel	173679,01	442003,02	1,50	44,0	41,1	34,0	44,4
14_B	gebouw 01 - NW-gevel	173679,01	442003,02	4,50	45,5	42,6	35,5	45,9
14_C	gebouw 01 - NW-gevel	173679,01	442003,02	7,50	46,4	43,4	36,3	46,8
14_D	gebouw 01 - NW-gevel	173679,01	442003,02	10,50	46,7	43,7	36,6	47,0
14_E	gebouw 01 - NW-gevel	173679,01	442003,02	13,50	46,8	43,8	36,7	47,2
14_F	gebouw 01 - NW-gevel	173679,01	442003,02	16,50	46,7	43,7	36,6	47,1
15_A	gebouw 02 - ZW-gevel	173656,76	442032,98	1,50	45,7	42,8	35,7	46,1
15_B	gebouw 02 - ZW-gevel	173656,76	442032,98	4,50	47,4	44,4	37,3	47,7
15_C	gebouw 02 - ZW-gevel	173656,76	442032,98	7,50	48,1	45,1	38,0	48,5
15_D	gebouw 02 - ZW-gevel	173656,76	442032,98	10,50	48,3	45,3	38,3	48,7
15_E	gebouw 02 - ZW-gevel	173656,76	442032,98	13,50	48,4	45,4	38,4	48,8
16_A	gebouw 02 - ZW-gevel	173664,22	442024,93	1,50	45,7	42,8	35,7	46,1
16_B	gebouw 02 - ZW-gevel	173664,22	442024,93	4,50	47,3	44,3	37,2	47,7
16_C	gebouw 02 - ZW-gevel	173664,22	442024,93	7,50	48,1	45,1	38,0	48,5
16_D	gebouw 02 - ZW-gevel	173664,22	442024,93	10,50	48,4	45,4	38,3	48,8
16_E	gebouw 02 - ZW-gevel	173664,22	442024,93	13,50	48,5	45,5	38,4	48,9
17_A	gebouw 02 - ZW-gevel	173672,89	442015,58	1,50	45,7	42,7	35,6	46,1
17_B	gebouw 02 - ZW-gevel	173672,89	442015,58	4,50	47,1	44,2	37,1	47,5
17_C	gebouw 02 - ZW-gevel	173672,89	442015,58	7,50	48,0	45,0	38,0	48,4
17_D	gebouw 02 - ZW-gevel	173672,89	442015,58	10,50	48,3	45,4	38,3	48,7
17_E	gebouw 02 - ZW-gevel	173672,89	442015,58	13,50	48,5	45,5	38,4	48,9
18_A	gebouw 02 - ZO-gevel	173680,63	442015,53	1,50	41,0	38,1	31,0	41,4
18_B	gebouw 02 - ZO-gevel	173680,63	442015,53	4,50	42,5	39,5	32,4	42,9
18_C	gebouw 02 - ZO-gevel	173680,63	442015,53	7,50	43,6	40,6	33,5	44,0
18_D	gebouw 02 - ZO-gevel	173680,63	442015,53	10,50	43,9	40,9	33,8	44,3
18_E	gebouw 02 - ZO-gevel	173680,63	442015,53	13,50	43,9	41,0	33,9	44,3
19_A	gebouw 02 - ZO-gevel	173689,59	442023,90	1,50	38,5	35,5	28,4	38,9
19_B	gebouw 02 - ZO-gevel	173689,59	442023,90	4,50	39,8	36,8	29,8	40,2
19_C	gebouw 02 - ZO-gevel	173689,59	442023,90	7,50	40,8	37,8	30,7	41,2
19_D	gebouw 02 - ZO-gevel	173689,59	442023,90	10,50	41,2	38,2	31,2	41,6
19_E	gebouw 02 - ZO-gevel	173689,59	442023,90	13,50	41,3	38,3	31,2	41,7
20_A	gebouw 02 - NO-gevel	173690,48	442032,60	1,50	26,0	23,0	15,9	26,4
20_B	gebouw 02 - NO-gevel	173690,48	442032,60	4,50	26,6	23,6	16,6	27,0
20_C	gebouw 02 - NO-gevel	173690,48	442032,60	7,50	27,1	24,2	17,1	27,5
20_D	gebouw 02 - NO-gevel	173690,48	442032,60	10,50	27,9	24,9	17,8	28,3
20_E	gebouw 02 - NO-gevel	173690,48	442032,60	13,50	28,7	25,7	18,7	29,1
21_A	gebouw 02 - NO-gevel	173683,58	442040,14	1,50	26,7	23,7	16,6	27,1
21_B	gebouw 02 - NO-gevel	173683,58	442040,14	4,50	27,6	24,7	17,6	28,0
21_C	gebouw 02 - NO-gevel	173683,58	442040,14	7,50	18,2	15,1	8,3	18,6
21_D	gebouw 02 - NO-gevel	173683,58	442040,14	10,50	19,1	15,9	9,2	19,5
21_E	gebouw 02 - NO-gevel	173683,58	442040,14	13,50	20,2	17,1	10,3	20,6
22_A	gebouw 02 - NO-gevel	173676,94	442047,39	1,50	26,7	23,7	16,7	27,1
22_B	gebouw 02 - NO-gevel	173676,94	442047,39	4,50	27,8	24,8	17,7	28,2
22_C	gebouw 02 - NO-gevel	173676,94	442047,39	7,50	21,2	18,2	11,3	21,6
22_D	gebouw 02 - NO-gevel	173676,94	442047,39	10,50	22,2	19,2	12,2	22,6
22_E	gebouw 02 - NO-gevel	173676,94	442047,39	13,50	19,3	16,2	9,4	19,7
23_A	gebouw 02 - NO-gevel	173669,07	442050,44	1,50	40,8	37,8	30,7	41,2
23_B	gebouw 02 - NO-gevel	173669,07	442050,44	4,50	42,1	39,1	32,0	42,5
23_C	gebouw 02 - NO-gevel	173669,07	442050,44	7,50	43,0	40,0	32,9	43,4
23_D	gebouw 02 - NO-gevel	173669,07	442050,44	10,50	43,4	40,4	33,3	43,8
23_E	gebouw 02 - NO-gevel	173669,07	442050,44	13,50	43,6	40,6	33,6	44,0
24_A	gebouw 02 - NW-gevel	173663,38	442045,15	1,50	41,7	38,7	31,6	42,1
24_B	gebouw 02 - NW-gevel	173663,38	442045,15	4,50	43,1	40,1	33,0	43,5

Alle getoonde dB-waarden zijn A-gewogen

Rapport: Resultatentabel
 Model: jaar 2035 (v3) aangepast stedenbouwkundig plan variant 2
 LAeq totaalresultaten voor toetspunten
 Groep: Costerweg / Kortenoord Allee (50 km/uur)
 Groepsreductie: Ja

Naam Toetspunt	Omschrijving	X	Y	Hoogte	Dag	Avond	Nacht	Lden
24_C	gebouw 02 - NW-gevel	173663,38	442045,15	7,50	43,9	40,9	33,8	44,3
24_D	gebouw 02 - NW-gevel	173663,38	442045,15	10,50	44,2	41,2	34,1	44,6
24_E	gebouw 02 - NW-gevel	173663,38	442045,15	13,50	44,3	41,4	34,3	44,7
25_A	gebouw 02 - NW-gevel	173657,06	442039,26	1,50	42,6	39,6	32,5	43,0
25_B	gebouw 02 - NW-gevel	173657,06	442039,26	4,50	44,3	41,3	34,2	44,7
25_C	gebouw 02 - NW-gevel	173657,06	442039,26	7,50	44,9	42,0	34,9	45,3
25_D	gebouw 02 - NW-gevel	173657,06	442039,26	10,50	45,1	42,1	35,1	45,5
25_E	gebouw 02 - NW-gevel	173657,06	442039,26	13,50	45,2	42,2	35,1	45,6
26_A	gebouw 04 - ZW-gevel	173600,27	442082,17	1,50	51,9	49,0	41,9	52,4
26_B	gebouw 04 - ZW-gevel	173600,27	442082,17	4,50	53,3	50,3	43,2	53,7
26_C	gebouw 04 - ZW-gevel	173600,27	442082,17	7,50	53,4	50,5	43,4	53,8
26_D	gebouw 04 - ZW-gevel	173600,27	442082,17	10,50	53,4	50,4	43,3	53,8
26_E	gebouw 04 - ZW-gevel	173600,27	442082,17	13,50	53,2	50,3	43,2	53,6
26_F	gebouw 04 - ZW-gevel	173600,27	442082,17	16,50	53,0	50,0	43,0	53,4
27_A	gebouw 04 - ZW-gevel	173609,01	442072,77	1,50	51,0	48,1	40,9	51,4
27_B	gebouw 04 - ZW-gevel	173609,01	442072,77	4,50	52,5	49,6	42,5	52,9
27_C	gebouw 04 - ZW-gevel	173609,01	442072,77	7,50	52,7	49,8	42,7	53,1
27_D	gebouw 04 - ZW-gevel	173609,01	442072,77	10,50	52,8	49,8	42,7	53,2
27_E	gebouw 04 - ZW-gevel	173609,01	442072,77	13,50	52,4	49,5	42,4	52,8
27_F	gebouw 04 - ZW-gevel	173609,01	442072,77	16,50	52,3	49,3	42,2	52,7
28_A	gebouw 04 - ZW-gevel	173616,23	442062,93	1,50	50,2	47,3	40,2	50,6
28_B	gebouw 04 - ZW-gevel	173616,23	442062,93	4,50	51,8	48,9	41,8	52,2
28_C	gebouw 04 - ZW-gevel	173616,23	442062,93	7,50	52,1	49,1	42,0	52,5
28_D	gebouw 04 - ZW-gevel	173616,23	442062,93	10,50	52,1	49,1	42,1	52,5
29_A	gebouw 04 - ZW-gevel	173622,90	442055,63	1,50	49,6	46,6	39,5	50,0
29_B	gebouw 04 - ZW-gevel	173622,90	442055,63	4,50	51,2	48,3	41,2	51,6
29_C	gebouw 04 - ZW-gevel	173622,90	442055,63	7,50	51,5	48,6	41,5	51,9
29_D	gebouw 04 - ZW-gevel	173622,90	442055,63	10,50	51,6	48,6	41,6	52,0
30_A	gebouw 04 - ZW-gevel	173630,06	442047,91	1,50	48,9	46,0	38,8	49,3
30_B	gebouw 04 - ZW-gevel	173630,06	442047,91	4,50	50,6	47,7	40,6	51,0
30_C	gebouw 04 - ZW-gevel	173630,06	442047,91	7,50	51,0	48,0	40,9	51,4
30_D	gebouw 04 - ZW-gevel	173630,06	442047,91	10,50	51,1	48,1	41,0	51,5
31_A	gebouw 04 - ZO-gevel	173637,38	442046,81	1,50	43,6	40,7	33,6	44,0
31_B	gebouw 04 - ZO-gevel	173637,38	442046,81	4,50	45,3	42,3	35,2	45,7
31_C	gebouw 04 - ZO-gevel	173637,38	442046,81	7,50	45,8	42,9	35,8	46,2
31_D	gebouw 04 - ZO-gevel	173637,38	442046,81	10,50	46,1	43,1	36,0	46,5
32_A	gebouw 04 - ZO-gevel	173642,59	442051,66	1,50	42,9	39,9	32,8	43,3
32_B	gebouw 04 - ZO-gevel	173642,59	442051,66	4,50	44,3	41,4	34,3	44,7
32_C	gebouw 04 - ZO-gevel	173642,59	442051,66	7,50	45,1	42,1	35,0	45,5
32_D	gebouw 04 - ZO-gevel	173642,59	442051,66	10,50	45,4	42,4	35,4	45,8
33_A	gebouw 04 - ZO-gevel	173647,30	442056,03	1,50	42,0	39,0	31,9	42,4
33_B	gebouw 04 - ZO-gevel	173647,30	442056,03	4,50	43,5	40,5	33,4	43,8
33_C	gebouw 04 - ZO-gevel	173647,30	442056,03	7,50	44,3	41,4	34,3	44,7
33_D	gebouw 04 - ZO-gevel	173647,30	442056,03	10,50	44,7	41,8	34,7	45,1
34_A	gebouw 04 - NO-gevel	173646,21	442064,48	1,50	32,7	29,7	22,6	33,1
34_B	gebouw 04 - NO-gevel	173646,21	442064,48	4,50	34,0	31,0	23,9	34,4
34_C	gebouw 04 - NO-gevel	173646,21	442064,48	7,50	34,9	31,9	24,9	35,3
34_D	gebouw 04 - NO-gevel	173646,21	442064,48	10,50	35,8	32,9	25,8	36,2
35_A	gebouw 04 - NW-gevel	173638,70	442066,21	1,50	27,9	24,9	17,8	28,3
35_B	gebouw 04 - NW-gevel	173638,70	442066,21	4,50	29,1	26,1	19,1	29,5
35_C	gebouw 04 - NW-gevel	173638,70	442066,21	7,50	30,2	27,2	20,2	30,6
35_D	gebouw 04 - NW-gevel	173638,70	442066,21	10,50	32,5	29,5	22,5	32,9
36_A	gebouw 04 - NW-gevel	173635,70	442063,41	1,50	27,5	24,5	17,4	27,9
36_B	gebouw 04 - NW-gevel	173635,70	442063,41	4,50	28,7	25,7	18,7	29,1

Alle getoonde dB-waarden zijn A-gewogen

Rapport: Resultatentabel
 Model: jaar 2035 (v3) aangepast stedenbouwkundig plan variant 2
 LAeq totaalresultaten voor toetspunten
 Groep: Costerweg / Kortenoord Allee (50 km/uur)
 Groepsreductie: Ja

Naam Toetspunt	Omschrijving	X	Y	Hoogte	Dag	Avond	Nacht	Lden
36_C	gebouw 04 - NW-gevel	173635,70	442063,41	7,50	29,6	26,6	19,6	30,0
36_D	gebouw 04 - NW-gevel	173635,70	442063,41	10,50	31,9	28,8	21,9	32,3
37_A	gebouw 04 - NO-gevel	173631,25	442068,32	1,50	32,5	29,5	22,4	32,9
37_B	gebouw 04 - NO-gevel	173631,25	442068,32	4,50	33,7	30,7	23,6	34,1
37_C	gebouw 04 - NO-gevel	173631,25	442068,32	7,50	34,6	31,6	24,5	35,0
37_D	gebouw 04 - NO-gevel	173631,25	442068,32	10,50	35,4	32,5	25,4	35,8
38_A	gebouw 04 - NO-gevel	173625,81	442074,10	1,50	31,6	28,7	21,6	32,0
38_B	gebouw 04 - NO-gevel	173625,81	442074,10	4,50	32,9	29,9	22,8	33,3
38_C	gebouw 04 - NO-gevel	173625,81	442074,10	7,50	33,8	30,8	23,7	34,2
38_D	gebouw 04 - NO-gevel	173625,81	442074,10	10,50	34,5	31,6	24,5	34,9
39_E	gebouw 04 - ZO-gevel	173617,92	442071,97	13,50	43,6	40,6	33,5	44,0
39_F	gebouw 04 - ZO-gevel	173617,92	442071,97	16,50	47,2	44,2	37,2	47,6
40_A	gebouw 04 - NO-gevel	173620,54	442079,75	1,50	27,3	24,3	17,3	27,7
40_B	gebouw 04 - NO-gevel	173620,54	442079,75	4,50	28,3	25,3	18,3	28,7
40_C	gebouw 04 - NO-gevel	173620,54	442079,75	7,50	29,1	26,1	19,1	29,5
40_D	gebouw 04 - NO-gevel	173620,54	442079,75	10,50	30,0	27,0	20,0	30,4
40_E	gebouw 04 - NO-gevel	173620,54	442079,75	13,50	31,3	28,3	21,3	31,7
40_F	gebouw 04 - NO-gevel	173620,54	442079,75	16,50	30,6	27,5	20,6	31,0
41_B	gebouw 04 - NO-gevel	173618,58	442094,28	4,50	32,2	29,3	22,2	32,6
41_C	gebouw 04 - NO-gevel	173618,58	442094,28	7,50	33,2	30,2	23,2	33,6
41_D	gebouw 04 - NO-gevel	173618,58	442094,28	10,50	34,2	31,2	24,2	34,6
41_E	gebouw 04 - NO-gevel	173618,58	442094,28	13,50	35,3	32,3	25,3	35,7
41_F	gebouw 04 - NO-gevel	173618,58	442094,28	16,50	34,3	31,3	24,3	34,7
42_B	gebouw 04 - NW-gevel	173610,52	442097,90	4,50	48,1	45,2	38,1	48,5
42_C	gebouw 04 - NW-gevel	173610,52	442097,90	7,50	48,3	45,3	38,2	48,7
42_D	gebouw 04 - NW-gevel	173610,52	442097,90	10,50	48,2	45,2	38,1	48,6
42_E	gebouw 04 - NW-gevel	173610,52	442097,90	13,50	48,0	45,0	38,0	48,4
42_F	gebouw 04 - NW-gevel	173610,52	442097,90	16,50	47,9	45,0	37,9	48,3
43_A	gebouw 04 - NW-gevel	173607,71	442092,45	1,50	45,8	42,9	35,8	46,2
43_B	gebouw 04 - NW-gevel	173607,71	442092,45	4,50	47,7	44,7	37,6	48,1
43_C	gebouw 04 - NW-gevel	173607,71	442092,45	7,50	48,0	45,0	37,9	48,4
43_D	gebouw 04 - NW-gevel	173607,71	442092,45	10,50	47,9	45,0	37,9	48,3
43_E	gebouw 04 - NW-gevel	173607,71	442092,45	13,50	47,8	44,8	37,7	48,2
43_F	gebouw 04 - NW-gevel	173607,71	442092,45	16,50	47,7	44,7	37,7	48,1
44_A	gebouw 04 - NW-gevel	173603,18	442090,99	1,50	48,5	45,6	38,5	48,9
44_B	gebouw 04 - NW-gevel	173603,18	442090,99	4,50	50,1	47,2	40,1	50,5
44_C	gebouw 04 - NW-gevel	173603,18	442090,99	7,50	50,3	47,4	40,3	50,7
44_D	gebouw 04 - NW-gevel	173603,18	442090,99	10,50	50,2	47,3	40,2	50,6
44_E	gebouw 04 - NW-gevel	173603,18	442090,99	13,50	50,1	47,1	40,0	50,5
44_F	gebouw 04 - NW-gevel	173603,18	442090,99	16,50	49,9	47,0	39,9	50,3
45_A	gebouw 04 - NW-gevel	173599,42	442087,51	1,50	50,0	47,0	39,9	50,4
45_B	gebouw 04 - NW-gevel	173599,42	442087,51	4,50	51,3	48,4	41,3	51,7
45_C	gebouw 04 - NW-gevel	173599,42	442087,51	7,50	51,4	48,5	41,4	51,8
45_D	gebouw 04 - NW-gevel	173599,42	442087,51	10,50	51,3	48,4	41,3	51,7
45_E	gebouw 04 - NW-gevel	173599,42	442087,51	13,50	51,2	48,2	41,1	51,6
45_F	gebouw 04 - NW-gevel	173599,42	442087,51	16,50	51,0	48,0	41,0	51,4
46_A	gebouw 05 - ZW-gevel	173578,15	442115,71	1,50	53,5	50,6	43,5	53,9
46_B	gebouw 05 - ZW-gevel	173578,15	442115,71	4,50	54,6	51,7	44,5	55,0
46_C	gebouw 05 - ZW-gevel	173578,15	442115,71	7,50	54,6	51,7	44,6	55,1
46_D	gebouw 05 - ZW-gevel	173578,15	442115,71	10,50	54,5	51,5	44,4	54,9
46_E	gebouw 05 - ZW-gevel	173578,15	442115,71	13,50	54,3	51,4	44,3	54,7
46_F	gebouw 05 - ZW-gevel	173578,15	442115,71	16,50	54,1	51,2	44,1	54,5
47_A	gebouw 05 - ZW-gevel	173585,42	442107,89	1,50	52,7	49,8	42,6	53,1
47_B	gebouw 05 - ZW-gevel	173585,42	442107,89	4,50	53,9	51,0	43,9	54,3

Alle getoonde dB-waarden zijn A-gewogen

Rapport: Resultatentabel
 Model: jaar 2035 (v3) aangepast stedenbouwkundig plan variant 2
 LAeq totaalresultaten voor toetspunten
 Groep: Costerweg / Kortenoord Allee (50 km/uur)
 Groepsreductie: Ja

Naam Toetspunt	Omschrijving	X	Y	Hoogte	Dag	Avond	Nacht	Lden
47_C	gebouw 05 - ZW-gevel	173585,42	442107,89	7,50	54,0	51,1	44,0	54,5
47_D	gebouw 05 - ZW-gevel	173585,42	442107,89	10,50	53,9	51,0	43,9	54,3
47_E	gebouw 05 - ZW-gevel	173585,42	442107,89	13,50	53,8	50,9	43,8	54,2
47_F	gebouw 05 - ZW-gevel	173585,42	442107,89	16,50	53,6	50,7	43,6	54,0
48_A	gebouw 05 - ZO-gevel	173588,71	442107,60	1,50	48,1	45,2	38,1	48,5
48_B	gebouw 05 - ZO-gevel	173588,71	442107,60	4,50	49,5	46,6	39,5	50,0
48_C	gebouw 05 - ZO-gevel	173588,71	442107,60	7,50	49,8	46,9	39,8	50,2
48_D	gebouw 05 - ZO-gevel	173588,71	442107,60	10,50	49,9	46,9	39,9	50,3
48_E	gebouw 05 - ZO-gevel	173588,71	442107,60	13,50	49,9	46,9	39,8	50,3
48_F	gebouw 05 - ZO-gevel	173588,71	442107,60	16,50	49,8	46,8	39,7	50,2
49_A	gebouw 05 - ZO-gevel	173591,97	442110,64	1,50	47,0	44,1	37,0	47,4
49_B	gebouw 05 - ZO-gevel	173591,97	442110,64	4,50	48,6	45,7	38,6	49,0
49_C	gebouw 05 - ZO-gevel	173591,97	442110,64	7,50	49,0	46,0	38,9	49,4
49_D	gebouw 05 - ZO-gevel	173591,97	442110,64	10,50	49,0	46,1	39,0	49,5
49_E	gebouw 05 - ZO-gevel	173591,97	442110,64	13,50	49,0	46,1	39,0	49,4
49_F	gebouw 05 - ZO-gevel	173591,97	442110,64	16,50	48,9	46,0	38,9	49,3
50_A	gebouw 05 - ZO-gevel	173597,60	442115,91	1,50	45,3	42,4	35,3	45,7
50_B	gebouw 05 - ZO-gevel	173597,60	442115,91	4,50	47,0	44,1	37,0	47,4
50_C	gebouw 05 - ZO-gevel	173597,60	442115,91	7,50	47,5	44,5	37,4	47,9
50_D	gebouw 05 - ZO-gevel	173597,60	442115,91	10,50	47,5	44,6	37,5	47,9
50_E	gebouw 05 - ZO-gevel	173597,60	442115,91	13,50	47,5	44,6	37,5	47,9
50_F	gebouw 05 - ZO-gevel	173597,60	442115,91	16,50	47,5	44,5	37,4	47,9
51_A	gebouw 05 - ZO-gevel	173601,84	442119,87	1,50	44,2	41,2	34,1	44,6
51_B	gebouw 05 - ZO-gevel	173601,84	442119,87	4,50	45,8	42,9	35,8	46,2
51_C	gebouw 05 - ZO-gevel	173601,84	442119,87	7,50	46,4	43,4	36,3	46,8
51_D	gebouw 05 - ZO-gevel	173601,84	442119,87	10,50	46,4	43,5	36,4	46,8
51_E	gebouw 05 - ZO-gevel	173601,84	442119,87	13,50	46,4	43,5	36,4	46,8
51_F	gebouw 05 - ZO-gevel	173601,84	442119,87	16,50	46,4	43,5	36,4	46,8
52_B	gebouw 05 - ZO-gevel	173609,32	442126,87	4,50	43,9	41,0	33,9	44,3
52_C	gebouw 05 - ZO-gevel	173609,32	442126,87	7,50	44,7	41,8	34,7	45,1
52_D	gebouw 05 - ZO-gevel	173609,32	442126,87	10,50	44,8	41,8	34,7	45,2
53_B	gebouw 05 - NO-gevel	173612,80	442133,33	4,50	29,0	26,0	18,9	29,4
53_C	gebouw 05 - NO-gevel	173612,80	442133,33	7,50	29,2	26,2	19,2	29,6
53_D	gebouw 05 - NO-gevel	173612,80	442133,33	10,50	30,0	27,0	20,0	30,4
54_B	gebouw 05 - NO-gevel	173605,36	442141,26	4,50	32,0	29,1	21,9	32,4
54_C	gebouw 05 - NO-gevel	173605,36	442141,26	7,50	32,8	29,8	22,7	33,2
54_D	gebouw 05 - NO-gevel	173605,36	442141,26	10,50	33,6	30,6	23,5	34,0
55_E	gebouw 05 - NO-gevel	173600,95	442124,53	13,50	29,5	26,4	19,4	29,9
55_F	gebouw 05 - NO-gevel	173600,95	442124,53	16,50	31,0	28,0	21,0	31,4
56_E	gebouw 05 - NO-gevel	173595,22	442130,64	13,50	30,5	27,5	20,5	30,9
56_F	gebouw 05 - NO-gevel	173595,22	442130,64	16,50	32,3	29,4	22,3	32,7
57_B	gebouw 05 - NW-gevel	173594,73	442134,59	4,50	45,1	42,2	35,1	45,6
57_C	gebouw 05 - NW-gevel	173594,73	442134,59	7,50	45,4	42,5	35,4	45,8
57_D	gebouw 05 - NW-gevel	173594,73	442134,59	10,50	45,3	42,3	35,2	45,7
58_A	gebouw 05 - NW-gevel	173578,54	442119,46	1,50	51,2	48,3	41,2	51,6
58_B	gebouw 05 - NW-gevel	173578,54	442119,46	4,50	52,4	49,5	42,4	52,8
58_C	gebouw 05 - NW-gevel	173578,54	442119,46	7,50	52,6	49,7	42,6	53,0
58_D	gebouw 05 - NW-gevel	173578,54	442119,46	10,50	52,5	49,5	42,4	52,9
58_E	gebouw 05 - NW-gevel	173578,54	442119,46	13,50	52,3	49,4	42,3	52,8
58_F	gebouw 05 - NW-gevel	173578,54	442119,46	16,50	52,2	49,2	42,2	52,6
59_A	gebouw 06 - ZW-gevel	173560,73	442152,19	1,50	52,2	49,3	42,2	52,6
59_B	gebouw 06 - ZW-gevel	173560,73	442152,19	4,50	53,7	50,7	43,6	54,1
59_C	gebouw 06 - ZW-gevel	173560,73	442152,19	7,50	53,9	50,9	43,8	54,3
59_D	gebouw 06 - ZW-gevel	173560,73	442152,19	10,50	53,8	50,8	43,7	54,2

Alle getoonde dB-waarden zijn A-gewogen

Rapport: Resultatentabel
 Model: jaar 2035 (v3) aangepast stedenbouwkundig plan variant 2
 LAeq totaalresultaten voor toetspunten
 Groep: Costerweg / Kortenoord Allee (50 km/uur)
 Groepsreductie: Ja

Naam Toetspunt	Omschrijving	X	Y	Hoogte	Dag	Avond	Nacht	Lden
59_E	gebouw 06 - ZW-gevel	173560,73	442152,19	13,50	53,7	50,7	43,7	54,1
59_F	gebouw 06 - ZW-gevel	173560,73	442152,19	16,50	53,5	50,6	43,5	53,9
61_A	gebouw 06 - ZW-gevel	173568,02	442144,29	1,50	51,7	48,8	41,7	52,1
61_B	gebouw 06 - ZW-gevel	173568,02	442144,29	4,50	53,3	50,3	43,2	53,7
61_C	gebouw 06 - ZW-gevel	173568,02	442144,29	7,50	53,5	50,5	43,5	53,9
61_D	gebouw 06 - ZW-gevel	173568,02	442144,29	10,50	53,4	50,5	43,4	53,8
61_E	gebouw 06 - ZW-gevel	173568,02	442144,29	13,50	53,3	50,4	43,3	53,7
61_F	gebouw 06 - ZW-gevel	173568,02	442144,29	16,50	53,2	50,2	43,2	53,6
63_A	gebouw 06 - ZW-gevel	173575,09	442136,63	1,50	51,3	48,4	41,2	51,7
63_B	gebouw 06 - ZW-gevel	173575,09	442136,63	4,50	52,9	49,9	42,8	53,3
63_C	gebouw 06 - ZW-gevel	173575,09	442136,63	7,50	53,1	50,2	43,1	53,5
63_D	gebouw 06 - ZW-gevel	173575,09	442136,63	10,50	53,0	50,1	43,0	53,4
63_E	gebouw 06 - ZW-gevel	173575,09	442136,63	13,50	52,9	50,0	42,9	53,3
63_F	gebouw 06 - ZW-gevel	173575,09	442136,63	16,50	52,8	49,8	42,8	53,2
64_A	gebouw 06 - ZW-gevel	173578,53	442136,14	1,50	--	--	--	--
64_B	gebouw 06 - ZW-gevel	173578,53	442136,14	4,50	--	--	--	--
64_C	gebouw 06 - ZW-gevel	173578,53	442136,14	7,50	--	--	--	--
64_D	gebouw 06 - ZW-gevel	173578,53	442136,14	10,50	--	--	--	--
64_E	gebouw 06 - ZW-gevel	173578,53	442136,14	13,50	--	--	--	--
64_F	gebouw 06 - ZW-gevel	173578,53	442136,14	16,50	--	--	--	--
65_A	gebouw 06 - ZO-gevel	173581,93	442134,59	1,50	46,1	43,2	36,1	46,5
65_B	gebouw 06 - ZO-gevel	173581,93	442134,59	4,50	48,0	45,1	38,0	48,5
65_C	gebouw 06 - ZO-gevel	173581,93	442134,59	7,50	48,2	45,3	38,2	48,7
65_D	gebouw 06 - ZO-gevel	173581,93	442134,59	10,50	48,2	45,3	38,2	48,6
65_E	gebouw 06 - ZO-gevel	173581,93	442134,59	13,50	48,1	45,2	38,1	48,5
65_F	gebouw 06 - ZO-gevel	173581,93	442134,59	16,50	48,0	45,1	38,0	48,4
67_A	gebouw 06 - ZO-gevel	173591,84	442143,87	1,50	42,2	39,2	32,1	42,6
67_B	gebouw 06 - ZO-gevel	173591,84	442143,87	4,50	44,2	41,3	34,2	44,6
67_C	gebouw 06 - ZO-gevel	173591,84	442143,87	7,50	44,6	41,6	34,5	45,0
67_D	gebouw 06 - ZO-gevel	173591,84	442143,87	10,50	44,6	41,6	34,5	45,0
67_E	gebouw 06 - ZO-gevel	173591,84	442143,87	13,50	44,5	41,6	34,5	44,9
67_F	gebouw 06 - ZO-gevel	173591,84	442143,87	16,50	44,3	41,3	34,2	44,7
69_A	gebouw 06 - NO-gevel	173593,19	442153,58	1,50	24,5	21,5	14,5	24,9
69_B	gebouw 06 - NO-gevel	173593,19	442153,58	4,50	25,7	22,7	15,7	26,1
69_C	gebouw 06 - NO-gevel	173593,19	442153,58	7,50	26,7	23,6	16,6	27,1
69_D	gebouw 06 - NO-gevel	173593,19	442153,58	10,50	27,8	24,7	17,7	28,1
69_E	gebouw 06 - NO-gevel	173593,19	442153,58	13,50	29,5	26,5	19,5	29,9
69_F	gebouw 06 - NO-gevel	173593,19	442153,58	16,50	29,9	26,9	19,8	30,3
70_A	gebouw 06 - NO-gevel	173576,59	442171,42	1,50	19,4	16,4	9,4	19,8
70_B	gebouw 06 - NO-gevel	173576,59	442171,42	4,50	20,4	17,4	10,5	20,8
70_C	gebouw 06 - NO-gevel	173576,59	442171,42	7,50	21,6	18,6	11,7	22,1
70_D	gebouw 06 - NO-gevel	173576,59	442171,42	10,50	22,9	19,8	12,9	23,3
70_E	gebouw 06 - NO-gevel	173576,59	442171,42	13,50	23,5	20,5	13,6	24,0
70_F	gebouw 06 - NO-gevel	173576,59	442171,42	16,50	25,5	22,4	15,5	25,9
71_A	gebouw 06 - NO-gevel	173572,65	442171,72	1,50	43,6	40,6	33,5	44,0
71_B	gebouw 06 - NO-gevel	173572,65	442171,72	4,50	45,4	42,4	35,3	45,8
71_C	gebouw 06 - NO-gevel	173572,65	442171,72	7,50	45,7	42,7	35,7	46,1
71_D	gebouw 06 - NO-gevel	173572,65	442171,72	10,50	45,7	42,7	35,7	46,1
71_E	gebouw 06 - NO-gevel	173572,65	442171,72	13,50	45,7	42,7	35,7	46,1
71_F	gebouw 06 - NO-gevel	173572,65	442171,72	16,50	45,7	42,7	35,7	46,1
72_A	gebouw 06 - NW-gevel	173565,50	442165,08	1,50	47,4	44,5	37,4	47,8
72_B	gebouw 06 - NW-gevel	173565,50	442165,08	4,50	49,2	46,2	39,2	49,6
72_C	gebouw 06 - NW-gevel	173565,50	442165,08	7,50	49,5	46,6	39,5	49,9
72_D	gebouw 06 - NW-gevel	173565,50	442165,08	10,50	49,6	46,6	39,5	50,0

Alle getoonde dB-waarden zijn A-gewogen

Rapport: Resultatentabel
 Model: jaar 2035 (v3) aangepast stedenbouwkundig plan variant 2
 LAeq totaalresultaten voor toetspunten
 Groep: Costerweg / Kortenoord Allee (50 km/uur)
 Groepsreductie: Ja

Naam Toetspunt	Omschrijving	X	Y	Hoogte	Dag	Avond	Nacht	Lden
72_E	gebouw 06 - NW-gevel	173565,50	442165,08	13,50	49,5	46,5	39,5	49,9
72_F	gebouw 06 - NW-gevel	173565,50	442165,08	16,50	49,5	46,5	39,5	49,9
73_A	gebouw 06 - NW-gevel	173558,67	442158,74	1,50	50,1	47,2	40,1	50,5
73_B	gebouw 06 - NW-gevel	173558,67	442158,74	4,50	51,6	48,6	41,6	52,0
73_C	gebouw 06 - NW-gevel	173558,67	442158,74	7,50	51,9	48,9	41,9	52,3
73_D	gebouw 06 - NW-gevel	173558,67	442158,74	10,50	51,9	48,9	41,9	52,3
73_E	gebouw 06 - NW-gevel	173558,67	442158,74	13,50	51,9	48,9	41,9	52,3
73_F	gebouw 06 - NW-gevel	173558,67	442158,74	16,50	51,8	48,8	41,7	52,2
75_A	gebouw 07 - ZW-gevel	173605,28	442172,07	1,50	29,5	26,6	19,5	29,9
75_B	gebouw 07 - ZW-gevel	173605,28	442172,07	4,50	30,9	27,9	20,9	31,3
75_C	gebouw 07 - ZW-gevel	173605,28	442172,07	7,50	32,1	29,1	22,1	32,5
75_D	gebouw 07 - ZW-gevel	173605,28	442172,07	10,50	32,8	29,8	22,8	33,2
76_A	gebouw 07 - ZW-gevel	173611,26	442165,63	1,50	35,5	32,5	25,4	35,9
76_B	gebouw 07 - ZW-gevel	173611,26	442165,63	4,50	37,0	34,0	26,9	37,4
76_C	gebouw 07 - ZW-gevel	173611,26	442165,63	7,50	38,2	35,3	28,2	38,6
76_D	gebouw 07 - ZW-gevel	173611,26	442165,63	10,50	38,5	35,5	28,4	38,9
77_A	gebouw 07 - ZW-gevel	173616,71	442159,76	1,50	37,2	34,2	27,1	37,6
77_B	gebouw 07 - ZW-gevel	173616,71	442159,76	4,50	38,7	35,8	28,6	39,1
77_C	gebouw 07 - ZW-gevel	173616,71	442159,76	7,50	39,8	36,9	29,8	40,3
77_D	gebouw 07 - ZW-gevel	173616,71	442159,76	10,50	40,1	37,1	30,0	40,5
78_A	gebouw 07 - ZO-gevel	173626,17	442160,75	1,50	32,9	29,9	22,9	33,3
78_B	gebouw 07 - ZO-gevel	173626,17	442160,75	4,50	33,8	30,8	23,8	34,2
78_C	gebouw 07 - ZO-gevel	173626,17	442160,75	7,50	34,7	31,7	24,6	35,1
78_D	gebouw 07 - ZO-gevel	173626,17	442160,75	10,50	35,6	32,6	25,5	36,0
79_A	gebouw 07 - NO-gevel	173628,29	442169,89	1,50	29,1	26,1	19,0	29,5
79_B	gebouw 07 - NO-gevel	173628,29	442169,89	4,50	29,2	26,2	19,2	29,6
79_C	gebouw 07 - NO-gevel	173628,29	442169,89	7,50	29,9	26,9	19,9	30,3
79_D	gebouw 07 - NO-gevel	173628,29	442169,89	10,50	30,7	27,7	20,6	31,1
80_A	gebouw 07 - NO-gevel	173621,87	442176,82	1,50	25,2	22,3	15,2	25,6
80_B	gebouw 07 - NO-gevel	173621,87	442176,82	4,50	25,8	23,0	15,8	26,3
80_C	gebouw 07 - NO-gevel	173621,87	442176,82	7,50	26,6	23,7	16,6	27,0
80_D	gebouw 07 - NO-gevel	173621,87	442176,82	10,50	27,5	24,6	17,5	27,9
81_A	gebouw 07 - NO-gevel	173616,43	442182,70	1,50	25,5	22,4	15,4	25,8
81_B	gebouw 07 - NO-gevel	173616,43	442182,70	4,50	26,0	23,0	16,0	26,4
81_C	gebouw 07 - NO-gevel	173616,43	442182,70	7,50	26,8	23,8	16,8	27,2
81_D	gebouw 07 - NO-gevel	173616,43	442182,70	10,50	27,9	24,8	17,9	28,3
82_A	gebouw 07 - NW-gevel	173606,70	442181,73	1,50	30,8	27,9	20,8	31,2
82_B	gebouw 07 - NW-gevel	173606,70	442181,73	4,50	31,7	28,8	21,7	32,1
82_C	gebouw 07 - NW-gevel	173606,70	442181,73	7,50	32,7	29,8	22,7	33,1
82_D	gebouw 07 - NW-gevel	173606,70	442181,73	10,50	33,5	30,5	23,5	33,9
83_A	gebouw 08 - ZW-gevel	173650,62	442180,16	1,50	32,9	29,9	22,9	33,3
83_B	gebouw 08 - ZW-gevel	173650,62	442180,16	4,50	33,9	30,9	23,8	34,3
83_C	gebouw 08 - ZW-gevel	173650,62	442180,16	7,50	34,5	31,5	24,5	34,9
83_D	gebouw 08 - ZW-gevel	173650,62	442180,16	10,50	35,1	32,2	25,1	35,5
83_E	gebouw 08 - ZW-gevel	173650,62	442180,16	13,50	36,3	33,3	26,2	36,7
84a_A	gebouw 08 - ZW-gevel	173653,24	442172,40	1,50	33,9	30,9	23,9	34,3
84a_B	gebouw 08 - ZW-gevel	173653,24	442172,40	4,50	34,9	31,9	24,8	35,3
84a_C	gebouw 08 - ZW-gevel	173653,24	442172,40	7,50	35,7	32,7	25,6	36,1
84a_D	gebouw 08 - ZW-gevel	173653,24	442172,40	10,50	36,5	33,5	26,5	36,9
84a_E	gebouw 08 - ZW-gevel	173653,24	442172,40	13,50	37,2	34,2	27,2	37,6
84b_A	gebouw 08 - ZW-gevel	173658,20	442167,01	1,50	34,2	31,2	24,1	34,6
84b_B	gebouw 08 - ZW-gevel	173658,20	442167,01	4,50	35,1	32,1	25,0	35,5
84b_C	gebouw 08 - ZW-gevel	173658,20	442167,01	7,50	35,9	32,9	25,8	36,3
84b_D	gebouw 08 - ZW-gevel	173658,20	442167,01	10,50	36,7	33,8	26,7	37,1

Alle getoonde dB-waarden zijn A-gewogen

Rapport: Resultatentabel
 Model: jaar 2035 (v3) aangepast stedenbouwkundig plan variant 2
 LAeq totaalresultaten voor toetspunten
 Groep: Costerweg / Kortenoord Allee (50 km/uur)
 Groepsreductie: Ja

Naam Toetspunt	Omschrijving	X	Y	Hoogte	Dag	Avond	Nacht	Lden
84b_E	gebouw 08 - ZW-gevel	173658,20	442167,01	13,50	37,4	34,4	27,3	37,8
85_A	gebouw 08 - ZO-gevel	173668,90	442171,26	1,50	32,5	29,4	22,4	32,9
85_B	gebouw 08 - ZO-gevel	173668,90	442171,26	4,50	32,9	29,9	22,9	33,3
85_C	gebouw 08 - ZO-gevel	173668,90	442171,26	7,50	33,8	30,8	23,8	34,2
85_D	gebouw 08 - ZO-gevel	173668,90	442171,26	10,50	34,6	31,6	24,5	34,9
85_E	gebouw 08 - ZO-gevel	173668,90	442171,26	13,50	34,9	32,0	24,9	35,3
85a_A	gebouw 08 - ZO-gevel	173663,55	442166,34	1,50	32,6	29,6	22,5	33,0
85a_B	gebouw 08 - ZO-gevel	173663,55	442166,34	4,50	33,7	30,7	23,6	34,1
85a_C	gebouw 08 - ZO-gevel	173663,55	442166,34	7,50	34,5	31,5	24,4	34,9
85a_D	gebouw 08 - ZO-gevel	173663,55	442166,34	10,50	35,2	32,3	25,2	35,6
85a_E	gebouw 08 - ZO-gevel	173663,55	442166,34	13,50	35,8	32,8	25,8	36,2
86_A	gebouw 08 - ZO-gevel	173669,41	442176,69	1,50	13,9	10,8	3,9	14,3
86_B	gebouw 08 - ZO-gevel	173669,41	442176,69	4,50	14,4	11,3	4,5	14,8
86_C	gebouw 08 - ZO-gevel	173669,41	442176,69	7,50	14,6	11,5	4,7	15,0
86_D	gebouw 08 - ZO-gevel	173669,41	442176,69	10,50	15,8	12,7	5,9	16,2
86_E	gebouw 08 - ZO-gevel	173669,41	442176,69	13,50	16,4	13,3	6,5	16,8
87_A	gebouw 08 - NO-gevel	173666,69	442184,51	1,50	15,8	12,8	5,9	16,2
87_B	gebouw 08 - NO-gevel	173666,69	442184,51	4,50	16,5	13,4	6,6	16,9
87_C	gebouw 08 - NO-gevel	173666,69	442184,51	7,50	17,5	14,3	7,6	17,9
87_D	gebouw 08 - NO-gevel	173666,69	442184,51	10,50	18,6	15,5	8,6	19,0
87_E	gebouw 08 - NO-gevel	173666,69	442184,51	13,50	21,4	18,3	11,4	21,8
88_A	gebouw 08 - NO-gevel	173660,33	442191,39	1,50	16,0	12,9	6,0	16,4
88_B	gebouw 08 - NO-gevel	173660,33	442191,39	4,50	17,2	14,1	7,3	17,6
88_C	gebouw 08 - NO-gevel	173660,33	442191,39	7,50	18,2	15,1	8,3	18,6
88_D	gebouw 08 - NO-gevel	173660,33	442191,39	10,50	19,3	16,2	9,4	19,7
88_E	gebouw 08 - NO-gevel	173660,33	442191,39	13,50	24,3	21,3	14,3	24,7
89_A	gebouw 08 - NW-gevel	173656,48	442191,43	1,50	21,2	18,2	11,3	21,6
89_B	gebouw 08 - NW-gevel	173656,48	442191,43	4,50	22,3	19,2	12,4	22,7
89_C	gebouw 08 - NW-gevel	173656,48	442191,43	7,50	23,6	20,5	13,7	24,0
89_D	gebouw 08 - NW-gevel	173656,48	442191,43	10,50	25,6	22,5	15,7	26,0
89_E	gebouw 08 - NW-gevel	173656,48	442191,43	13,50	29,3	26,2	19,3	29,6
90_A	gebouw 08 - NW-gevel	173649,62	442185,22	1,50	24,8	21,8	14,8	25,2
90_B	gebouw 08 - NW-gevel	173649,62	442185,22	4,50	25,6	22,7	15,6	26,1
90_C	gebouw 08 - NW-gevel	173649,62	442185,22	7,50	22,8	19,8	12,9	23,3
90_D	gebouw 08 - NW-gevel	173649,62	442185,22	10,50	24,7	21,7	14,8	25,1
90_E	gebouw 08 - NW-gevel	173649,62	442185,22	13,50	27,7	24,7	17,8	28,1
91_A	gebouw 09 - ZW-gevel	173544,88	442187,34	1,50	51,6	48,7	41,6	52,0
91_B	gebouw 09 - ZW-gevel	173544,88	442187,34	5,50	53,3	50,3	43,3	53,7
91_C	gebouw 09 - ZW-gevel	173544,88	442187,34	8,50	53,4	50,4	43,4	53,8
91_D	gebouw 09 - ZW-gevel	173544,88	442187,34	11,50	53,4	50,4	43,4	53,8
91_E	gebouw 09 - ZW-gevel	173544,88	442187,34	14,50	53,3	50,3	43,3	53,7
91_F	gebouw 09 - ZW-gevel	173544,88	442187,34	17,50	53,2	50,1	43,2	53,6
92_A	gebouw 09 - ZW-gevel	173551,12	442180,61	1,50	51,0	48,0	40,9	51,4
92_B	gebouw 09 - ZW-gevel	173551,12	442180,61	5,50	52,8	49,8	42,8	53,2
92_C	gebouw 09 - ZW-gevel	173551,12	442180,61	8,50	52,9	50,0	42,9	53,4
92_D	gebouw 09 - ZW-gevel	173551,12	442180,61	11,50	52,9	49,9	42,9	53,3
92_E	gebouw 09 - ZW-gevel	173551,12	442180,61	14,50	52,8	49,8	42,8	53,2
92_F	gebouw 09 - ZW-gevel	173551,12	442180,61	17,50	52,7	49,7	42,7	53,1
93_A	gebouw 09 - ZO-gevel	173555,61	442175,76	1,50	50,5	47,6	40,5	50,9
93_B	gebouw 09 - ZO-gevel	173555,61	442175,76	5,50	52,5	49,5	42,4	52,9
93_C	gebouw 09 - ZO-gevel	173555,61	442175,76	8,50	52,6	49,6	42,6	53,0
93_D	gebouw 09 - ZO-gevel	173555,61	442175,76	11,50	52,5	49,5	42,5	52,9
93_E	gebouw 09 - ZO-gevel	173555,61	442175,76	14,50	52,5	49,5	42,5	52,9
93_F	gebouw 09 - ZO-gevel	173555,61	442175,76	17,50	52,4	49,4	42,4	52,8

Alle getoonde dB-waarden zijn A-gewogen

Rapport: Resultatentabel
 Model: jaar 2035 (v3) aangepast stedenbouwkundig plan variant 2
 LAeq totaalresultaten voor toetspunten
 Groep: Costerweg / Kortenoord Allee (50 km/uur)
 Groepsreductie: Ja

Naam Toetspunt	Omschrijving	X	Y	Hoogte	Dag	Avond	Nacht	Lden
94_A	gebouw 09 - ZO-gevel	173563,14	442174,57	1,50	45,3	42,3	35,3	45,7
94_B	gebouw 09 - ZO-gevel	173563,14	442174,57	5,50	47,4	44,5	37,4	47,8
94_C	gebouw 09 - ZO-gevel	173563,14	442174,57	8,50	47,6	44,6	37,6	48,0
94_D	gebouw 09 - ZO-gevel	173563,14	442174,57	11,50	47,4	44,4	37,4	47,8
94_E	gebouw 09 - ZO-gevel	173563,14	442174,57	14,50	47,3	44,3	37,3	47,7
94_F	gebouw 09 - ZO-gevel	173563,14	442174,57	17,50	47,2	44,2	37,2	47,6
95_A	gebouw 09 - ZO-gevel	173570,19	442181,12	1,50	42,9	39,9	32,8	43,3
95_B	gebouw 09 - ZO-gevel	173570,19	442181,12	5,50	45,1	42,2	35,1	45,5
95_C	gebouw 09 - ZO-gevel	173570,19	442181,12	8,50	45,4	42,4	35,3	45,8
95_D	gebouw 09 - ZO-gevel	173570,19	442181,12	11,50	45,1	42,1	35,1	45,5
95_E	gebouw 09 - ZO-gevel	173570,19	442181,12	14,50	45,0	42,0	35,0	45,4
95_F	gebouw 09 - ZO-gevel	173570,19	442181,12	17,50	44,3	41,3	34,3	44,7
96_A	gebouw 09 - ZW-gevel	173576,86	442184,86	1,50	42,0	39,0	31,9	42,4
96_B	gebouw 09 - ZW-gevel	173576,86	442184,86	5,50	44,2	41,2	34,2	44,6
96_C	gebouw 09 - ZW-gevel	173576,86	442184,86	8,50	44,6	41,6	34,5	45,0
96_D	gebouw 09 - ZW-gevel	173576,86	442184,86	11,50	44,3	41,3	34,3	44,7
97_A	gebouw 09 - ZO-gevel	173581,50	442186,16	1,50	37,2	34,2	27,1	37,6
97_B	gebouw 09 - ZO-gevel	173581,50	442186,16	5,50	39,3	36,3	29,2	39,7
97_C	gebouw 09 - ZO-gevel	173581,50	442186,16	8,50	39,8	36,8	29,7	40,2
97_D	gebouw 09 - ZO-gevel	173581,50	442186,16	11,50	39,4	36,4	29,4	39,8
98_A	gebouw 09 - ZO-gevel	173586,20	442190,51	1,50	35,5	32,5	25,4	35,9
98_B	gebouw 09 - ZO-gevel	173586,20	442190,51	5,50	37,3	34,4	27,3	37,7
98_C	gebouw 09 - ZO-gevel	173586,20	442190,51	8,50	38,1	35,1	28,1	38,5
98_D	gebouw 09 - ZO-gevel	173586,20	442190,51	11,50	37,8	34,8	27,8	38,2
99_A	gebouw 09 - NO-gevel	173588,19	442196,83	1,50	29,0	26,1	19,0	29,4
99_B	gebouw 09 - NO-gevel	173588,19	442196,83	5,50	28,6	25,7	18,6	29,0
99_C	gebouw 09 - NO-gevel	173588,19	442196,83	8,50	29,4	26,4	19,4	29,8
99_D	gebouw 09 - NO-gevel	173588,19	442196,83	11,50	30,3	27,3	20,2	30,7

Alle getoonde dB-waarden zijn A-gewogen

Rapport: Resultatentabel
 Model: jaar 2035 (v3) aangepast stedenbouwkundig plan variant 2
 LAeq totaalresultaten voor toetspunten
 Groep: (hoofdgroep)
 Groepsreductie: Nee

Naam Toetspunt	Omschrijving	X	Y	Hoogte	Dag	Avond	Nacht	Lden
01_A	gebouw 01 - ZW-gevel	173681,19	441994,48	1,50	54,0	51,3	43,5	54,4
01_B	gebouw 01 - ZW-gevel	173681,19	441994,48	4,50	55,6	52,9	45,1	55,9
01_C	gebouw 01 - ZW-gevel	173681,19	441994,48	7,50	56,1	53,3	45,6	56,4
01_D	gebouw 01 - ZW-gevel	173681,19	441994,48	10,50	56,2	53,4	45,7	56,5
01_E	gebouw 01 - ZW-gevel	173681,19	441994,48	13,50	56,2	53,3	45,7	56,5
01_F	gebouw 01 - ZW-gevel	173681,19	441994,48	16,50	56,0	53,2	45,6	56,4
02_A	gebouw 01 - ZO-gevel	173687,93	441990,48	1,50	53,7	51,1	42,9	54,0
02_B	gebouw 01 - ZO-gevel	173687,93	441990,48	4,50	55,3	52,6	44,5	55,5
02_C	gebouw 01 - ZO-gevel	173687,93	441990,48	7,50	55,8	53,1	45,0	56,0
02_D	gebouw 01 - ZO-gevel	173687,93	441990,48	10,50	55,9	53,2	45,1	56,1
02_E	gebouw 01 - ZO-gevel	173687,93	441990,48	13,50	55,8	53,1	45,1	56,1
02_F	gebouw 01 - ZO-gevel	173687,93	441990,48	16,50	55,7	53,0	45,0	56,0
03_A	gebouw 01 - ZO-gevel	173693,76	441993,16	1,50	52,5	49,8	41,6	52,7
03_B	gebouw 01 - ZO-gevel	173693,76	441993,16	4,50	54,1	51,5	43,2	54,4
03_C	gebouw 01 - ZO-gevel	173693,76	441993,16	7,50	54,7	52,0	43,8	54,9
03_D	gebouw 01 - ZO-gevel	173693,76	441993,16	10,50	54,9	52,2	44,1	55,2
03_E	gebouw 01 - ZO-gevel	173693,76	441993,16	13,50	54,8	52,2	44,0	55,1
03_F	gebouw 01 - ZO-gevel	173693,76	441993,16	16,50	54,8	52,1	44,0	55,1
04_A	gebouw 01 - ZO-gevel	173698,13	441997,23	1,50	52,0	49,4	41,2	52,2
04_B	gebouw 01 - ZO-gevel	173698,13	441997,23	4,50	53,7	51,1	42,8	53,9
04_C	gebouw 01 - ZO-gevel	173698,13	441997,23	7,50	54,3	51,7	43,5	54,6
04_D	gebouw 01 - ZO-gevel	173698,13	441997,23	10,50	54,6	52,0	43,8	54,9
04_E	gebouw 01 - ZO-gevel	173698,13	441997,23	13,50	54,6	51,9	43,7	54,8
04_F	gebouw 01 - ZO-gevel	173698,13	441997,23	16,50	54,5	51,9	43,7	54,8
05_A	gebouw 01 - ZO-gevel	173700,41	442002,07	1,50	49,7	47,1	38,8	49,9
05_B	gebouw 01 - ZO-gevel	173700,41	442002,07	4,50	51,5	48,9	40,5	51,7
05_C	gebouw 01 - ZO-gevel	173700,41	442002,07	7,50	52,2	49,6	41,3	52,5
05_D	gebouw 01 - ZO-gevel	173700,41	442002,07	10,50	52,4	49,8	41,5	52,7
05_E	gebouw 01 - ZO-gevel	173700,41	442002,07	13,50	52,5	49,9	41,6	52,7
05_F	gebouw 01 - ZO-gevel	173700,41	442002,07	16,50	52,4	49,8	41,3	52,6
06_A	gebouw 01 - ZO-gevel	173705,85	442003,04	1,50	51,8	49,1	41,0	52,0
06_B	gebouw 01 - ZO-gevel	173705,85	442003,04	4,50	53,5	50,8	42,6	53,7
06_C	gebouw 01 - ZO-gevel	173705,85	442003,04	7,50	54,2	51,6	43,4	54,5
06_D	gebouw 01 - ZO-gevel	173705,85	442003,04	10,50	54,5	51,8	43,7	54,8
06_E	gebouw 01 - ZO-gevel	173705,85	442003,04	13,50	54,5	51,8	43,7	54,8
07_A	gebouw 01 - ZO-gevel	173711,55	442005,64	1,50	51,4	48,8	40,6	51,7
07_B	gebouw 01 - ZO-gevel	173711,55	442005,64	4,50	53,0	50,4	42,1	53,3
07_C	gebouw 01 - ZO-gevel	173711,55	442005,64	7,50	53,9	51,3	43,0	54,1
07_D	gebouw 01 - ZO-gevel	173711,55	442005,64	10,50	54,1	51,5	43,2	54,4
07_E	gebouw 01 - ZO-gevel	173711,55	442005,64	13,50	54,1	51,4	43,1	54,3
08_A	gebouw 01 - ZO-gevel	173715,69	442009,46	1,50	51,2	48,5	40,3	51,4
08_B	gebouw 01 - ZO-gevel	173715,69	442009,46	4,50	52,7	50,1	41,8	53,0
08_C	gebouw 01 - ZO-gevel	173715,69	442009,46	7,50	53,6	51,0	42,7	53,9
08_D	gebouw 01 - ZO-gevel	173715,69	442009,46	10,50	53,8	51,2	42,9	54,0
08_E	gebouw 01 - ZO-gevel	173715,69	442009,46	13,50	53,8	51,2	42,9	54,1
09_A	gebouw 01 - ZO-gevel	173718,32	442014,65	1,50	49,6	47,0	38,7	49,9
09_B	gebouw 01 - ZO-gevel	173718,32	442014,65	4,50	51,2	48,6	40,2	51,4
09_C	gebouw 01 - ZO-gevel	173718,32	442014,65	7,50	52,3	49,7	41,3	52,5
09_D	gebouw 01 - ZO-gevel	173718,32	442014,65	10,50	52,5	50,0	41,5	52,7
09_E	gebouw 01 - ZO-gevel	173718,32	442014,65	13,50	52,7	50,1	41,6	52,9
100_A	gebouw 09 - NO-gevel	173576,50	442209,40	1,50	61,0	57,9	52,0	61,7
100_B	gebouw 09 - NO-gevel	173576,50	442209,40	5,50	61,7	58,6	52,7	62,4
100_C	gebouw 09 - NO-gevel	173576,50	442209,40	8,50	61,6	58,5	52,6	62,3
100_D	gebouw 09 - NO-gevel	173576,50	442209,40	11,50	61,4	58,2	52,4	62,1

Alle getoonde dB-waarden zijn A-gewogen

Rapport: Resultatentabel
 Model: jaar 2035 (v3) aangepast stedenbouwkundig plan variant 2
 LAeq totaalresultaten voor toetspunten
 Groep: (hoofdgroep)
 Groepsreductie: Nee

Naam Toetspunt	Omschrijving	X	Y	Hoogte	Dag	Avond	Nacht	Lden
101_A	gebouw 09 - NW-gevel	173572,60	442209,71	1,50	63,0	59,9	54,0	63,7
101_B	gebouw 09 - NW-gevel	173572,60	442209,71	5,50	63,7	60,5	54,7	64,4
101_C	gebouw 09 - NW-gevel	173572,60	442209,71	8,50	63,6	60,4	54,6	64,3
101_D	gebouw 09 - NW-gevel	173572,60	442209,71	11,50	63,3	60,1	54,3	64,0
102_A	gebouw 09 - NW-gevel	173567,20	442204,69	1,50	61,8	58,6	52,8	62,5
102_B	gebouw 09 - NW-gevel	173567,20	442204,69	5,50	62,8	59,6	53,8	63,5
102_C	gebouw 09 - NW-gevel	173567,20	442204,69	8,50	62,7	59,6	53,7	63,4
102_D	gebouw 09 - NW-gevel	173567,20	442204,69	11,50	62,6	59,4	53,5	63,2
103_A	gebouw 09 - NO-gevel	173562,08	442202,49	1,50	61,2	58,0	52,3	61,9
103_B	gebouw 09 - NO-gevel	173562,08	442202,49	5,50	62,1	58,9	53,2	62,8
103_C	gebouw 09 - NO-gevel	173562,08	442202,49	8,50	61,9	58,7	53,0	62,6
103_D	gebouw 09 - NO-gevel	173562,08	442202,49	11,50	61,7	58,5	52,8	62,4
103_E	gebouw 09 - NO-gevel	173562,08	442202,49	14,50	61,4	58,2	52,5	62,1
103_F	gebouw 09 - NO-gevel	173562,08	442202,49	17,50	59,8	56,6	50,9	60,5
104_E	gebouw 09 - NO-gevel	173569,94	442193,78	14,50	43,2	40,0	34,0	43,8
104_F	gebouw 09 - NO-gevel	173569,94	442193,78	17,50	51,7	48,6	42,5	52,4
105_A	gebouw 09 - NW-gevel	173557,79	442201,42	1,50	61,4	58,3	52,4	62,1
105_B	gebouw 09 - NW-gevel	173557,79	442201,42	5,50	62,6	59,4	53,5	63,2
105_C	gebouw 09 - NW-gevel	173557,79	442201,42	8,50	62,6	59,4	53,5	63,2
105_D	gebouw 09 - NW-gevel	173557,79	442201,42	11,50	62,4	59,2	53,3	63,1
105_E	gebouw 09 - NW-gevel	173557,79	442201,42	14,50	62,2	59,0	53,1	62,9
105_F	gebouw 09 - NW-gevel	173557,79	442201,42	17,50	61,9	58,8	52,9	62,6
106_A	gebouw 09 - NW-gevel	173552,58	442196,55	1,50	60,5	57,3	51,4	61,1
106_B	gebouw 09 - NW-gevel	173552,58	442196,55	5,50	61,9	58,8	52,8	62,6
106_C	gebouw 09 - NW-gevel	173552,58	442196,55	8,50	62,0	58,8	52,9	62,6
106_D	gebouw 09 - NW-gevel	173552,58	442196,55	11,50	61,9	58,7	52,8	62,5
106_E	gebouw 09 - NW-gevel	173552,58	442196,55	14,50	61,7	58,6	52,6	62,4
106_F	gebouw 09 - NW-gevel	173552,58	442196,55	17,50	61,5	58,4	52,4	62,2
107_A	gebouw 09 - NW-gevel	173546,61	442190,98	1,50	59,8	56,7	50,6	60,4
107_B	gebouw 09 - NW-gevel	173546,61	442190,98	5,50	61,5	58,3	52,3	62,1
107_C	gebouw 09 - NW-gevel	173546,61	442190,98	8,50	61,6	58,4	52,4	62,2
107_D	gebouw 09 - NW-gevel	173546,61	442190,98	11,50	61,5	58,3	52,3	62,1
107_E	gebouw 09 - NW-gevel	173546,61	442190,98	14,50	61,4	58,2	52,2	62,0
107_F	gebouw 09 - NW-gevel	173546,61	442190,98	17,50	61,2	58,0	52,0	61,8
10_A	gebouw 01 - NO-gevel	173714,86	442022,29	1,50	44,7	42,1	33,7	44,9
10_B	gebouw 01 - NO-gevel	173714,86	442022,29	4,50	46,2	43,6	35,2	46,4
10_C	gebouw 01 - NO-gevel	173714,86	442022,29	7,50	47,7	45,1	36,7	47,9
10_D	gebouw 01 - NO-gevel	173714,86	442022,29	10,50	49,0	46,4	38,0	49,3
10_E	gebouw 01 - NO-gevel	173714,86	442022,29	13,50	49,7	47,1	38,7	49,9
11_A	gebouw 01 - NW-gevel	173705,98	442023,97	1,50	41,3	38,4	31,0	41,6
11_B	gebouw 01 - NW-gevel	173705,98	442023,97	4,50	42,7	39,8	32,4	43,0
11_C	gebouw 01 - NW-gevel	173705,98	442023,97	7,50	44,1	41,2	34,0	44,5
11_D	gebouw 01 - NW-gevel	173705,98	442023,97	10,50	45,0	42,0	34,9	45,4
11_E	gebouw 01 - NW-gevel	173705,98	442023,97	13,50	45,5	42,6	35,5	45,9
12_A	gebouw 01 - NW-gevel	173698,12	442016,68	1,50	40,0	37,1	29,6	40,3
12_B	gebouw 01 - NW-gevel	173698,12	442016,68	4,50	41,4	38,5	31,1	41,7
12_C	gebouw 01 - NW-gevel	173698,12	442016,68	7,50	42,9	39,9	32,7	43,2
12_D	gebouw 01 - NW-gevel	173698,12	442016,68	10,50	43,6	40,7	33,5	44,0
12_E	gebouw 01 - NW-gevel	173698,12	442016,68	13,50	44,2	41,3	34,2	44,6
13_A	gebouw 01 - NW-gevel	173688,26	442011,60	1,50	45,7	42,7	35,5	46,0
13_B	gebouw 01 - NW-gevel	173688,26	442011,60	4,50	47,1	44,2	37,0	47,5
13_C	gebouw 01 - NW-gevel	173688,26	442011,60	7,50	48,2	45,2	38,0	48,5
13_D	gebouw 01 - NW-gevel	173688,26	442011,60	10,50	48,3	45,4	38,2	48,7
13_E	gebouw 01 - NW-gevel	173688,26	442011,60	13,50	48,5	45,6	38,4	48,9

Alle getoonde dB-waarden zijn A-gewogen

Rapport: Resultatentabel
 Model: jaar 2035 (v3) aangepast stedenbouwkundig plan variant 2
 LAeq totaalresultaten voor toetspunten
 Groep: (hoofdgroep)
 Groepsreductie: Nee

Naam Toetspunt	Omschrijving	X	Y	Hoogte	Dag	Avond	Nacht	Lden
13_F	gebouw 01 - NW-gevel	173688,26	442011,60	16,50	49,1	46,2	39,0	49,5
14_A	gebouw 01 - NW-gevel	173679,01	442003,02	1,50	49,5	46,5	39,4	49,8
14_B	gebouw 01 - NW-gevel	173679,01	442003,02	4,50	51,0	48,0	40,9	51,4
14_C	gebouw 01 - NW-gevel	173679,01	442003,02	7,50	51,8	48,8	41,7	52,2
14_D	gebouw 01 - NW-gevel	173679,01	442003,02	10,50	52,0	49,1	41,9	52,4
14_E	gebouw 01 - NW-gevel	173679,01	442003,02	13,50	52,2	49,2	42,1	52,6
14_F	gebouw 01 - NW-gevel	173679,01	442003,02	16,50	52,2	49,2	42,1	52,5
15_A	gebouw 02 - ZW-gevel	173656,76	442032,98	1,50	51,6	48,7	41,4	52,0
15_B	gebouw 02 - ZW-gevel	173656,76	442032,98	4,50	53,2	50,4	43,0	53,6
15_C	gebouw 02 - ZW-gevel	173656,76	442032,98	7,50	54,0	51,1	43,8	54,4
15_D	gebouw 02 - ZW-gevel	173656,76	442032,98	10,50	54,2	51,3	44,0	54,6
15_E	gebouw 02 - ZW-gevel	173656,76	442032,98	13,50	54,3	51,4	44,1	54,7
16_A	gebouw 02 - ZW-gevel	173664,22	442024,93	1,50	51,7	48,9	41,5	52,1
16_B	gebouw 02 - ZW-gevel	173664,22	442024,93	4,50	53,4	50,5	43,1	53,7
16_C	gebouw 02 - ZW-gevel	173664,22	442024,93	7,50	54,1	51,2	43,9	54,5
16_D	gebouw 02 - ZW-gevel	173664,22	442024,93	10,50	54,3	51,4	44,1	54,7
16_E	gebouw 02 - ZW-gevel	173664,22	442024,93	13,50	54,4	51,5	44,2	54,8
17_A	gebouw 02 - ZW-gevel	173672,89	442015,58	1,50	51,8	49,0	41,6	52,2
17_B	gebouw 02 - ZW-gevel	173672,89	442015,58	4,50	53,4	50,6	43,2	53,8
17_C	gebouw 02 - ZW-gevel	173672,89	442015,58	7,50	54,2	51,3	43,9	54,5
17_D	gebouw 02 - ZW-gevel	173672,89	442015,58	10,50	54,4	51,5	44,1	54,7
17_E	gebouw 02 - ZW-gevel	173672,89	442015,58	13,50	54,5	51,6	44,3	54,9
18_A	gebouw 02 - ZO-gevel	173680,63	442015,53	1,50	47,8	45,0	37,4	48,1
18_B	gebouw 02 - ZO-gevel	173680,63	442015,53	4,50	49,5	46,6	39,1	49,8
18_C	gebouw 02 - ZO-gevel	173680,63	442015,53	7,50	50,3	47,5	40,0	50,7
18_D	gebouw 02 - ZO-gevel	173680,63	442015,53	10,50	50,5	47,7	40,2	50,9
18_E	gebouw 02 - ZO-gevel	173680,63	442015,53	13,50	50,6	47,7	40,3	50,9
19_A	gebouw 02 - ZO-gevel	173689,59	442023,90	1,50	45,4	42,6	35,0	45,7
19_B	gebouw 02 - ZO-gevel	173689,59	442023,90	4,50	46,8	43,9	36,4	47,1
19_C	gebouw 02 - ZO-gevel	173689,59	442023,90	7,50	47,8	44,9	37,4	48,1
19_D	gebouw 02 - ZO-gevel	173689,59	442023,90	10,50	48,2	45,3	37,9	48,5
19_E	gebouw 02 - ZO-gevel	173689,59	442023,90	13,50	48,4	45,5	38,0	48,7
20_A	gebouw 02 - NO-gevel	173690,48	442032,60	1,50	39,0	36,2	28,1	39,2
20_B	gebouw 02 - NO-gevel	173690,48	442032,60	4,50	40,6	37,8	29,8	40,8
20_C	gebouw 02 - NO-gevel	173690,48	442032,60	7,50	42,9	40,1	32,4	43,2
20_D	gebouw 02 - NO-gevel	173690,48	442032,60	10,50	44,4	41,6	33,8	44,7
20_E	gebouw 02 - NO-gevel	173690,48	442032,60	13,50	45,6	42,9	35,0	45,9
21_A	gebouw 02 - NO-gevel	173683,58	442040,14	1,50	38,0	35,2	27,2	38,2
21_B	gebouw 02 - NO-gevel	173683,58	442040,14	4,50	39,6	36,8	28,8	39,8
21_C	gebouw 02 - NO-gevel	173683,58	442040,14	7,50	40,7	37,8	30,0	40,9
21_D	gebouw 02 - NO-gevel	173683,58	442040,14	10,50	42,1	39,2	31,4	42,3
21_E	gebouw 02 - NO-gevel	173683,58	442040,14	13,50	44,1	41,3	33,3	44,3
22_A	gebouw 02 - NO-gevel	173676,94	442047,39	1,50	38,3	35,5	27,5	38,5
22_B	gebouw 02 - NO-gevel	173676,94	442047,39	4,50	39,9	37,0	28,9	40,1
22_C	gebouw 02 - NO-gevel	173676,94	442047,39	7,50	40,7	37,8	29,5	40,8
22_D	gebouw 02 - NO-gevel	173676,94	442047,39	10,50	41,7	38,9	30,7	41,8
22_E	gebouw 02 - NO-gevel	173676,94	442047,39	13,50	43,2	40,5	32,3	43,4
23_A	gebouw 02 - NO-gevel	173669,07	442050,44	1,50	46,5	43,6	36,3	46,9
23_B	gebouw 02 - NO-gevel	173669,07	442050,44	4,50	47,8	44,9	37,6	48,2
23_C	gebouw 02 - NO-gevel	173669,07	442050,44	7,50	48,8	45,8	38,6	49,1
23_D	gebouw 02 - NO-gevel	173669,07	442050,44	10,50	49,2	46,3	39,0	49,6
23_E	gebouw 02 - NO-gevel	173669,07	442050,44	13,50	49,5	46,6	39,3	49,9
24_A	gebouw 02 - NW-gevel	173663,38	442045,15	1,50	47,3	44,4	37,1	47,7
24_B	gebouw 02 - NW-gevel	173663,38	442045,15	4,50	48,8	45,8	38,6	49,1

Alle getoonde dB-waarden zijn A-gewogen

Rapport: Resultatentabel
 Model: jaar 2035 (v3) aangepast stedenbouwkundig plan variant 2
 LAeq totaalresultaten voor toetspunten
 Groep: (hoofdgroep)
 Groepsreductie: Nee

Naam Toetspunt	Omschrijving	X	Y	Hoogte	Dag	Avond	Nacht	Lden
24_C	gebouw 02 - NW-gevel	173663,38	442045,15	7,50	49,6	46,7	39,4	50,0
24_D	gebouw 02 - NW-gevel	173663,38	442045,15	10,50	50,0	47,0	39,8	50,3
24_E	gebouw 02 - NW-gevel	173663,38	442045,15	13,50	50,2	47,3	40,0	50,6
25_A	gebouw 02 - NW-gevel	173657,06	442039,26	1,50	48,0	45,1	37,9	48,4
25_B	gebouw 02 - NW-gevel	173657,06	442039,26	4,50	49,7	46,8	39,6	50,1
25_C	gebouw 02 - NW-gevel	173657,06	442039,26	7,50	50,4	47,4	40,2	50,7
25_D	gebouw 02 - NW-gevel	173657,06	442039,26	10,50	50,6	47,7	40,5	51,0
25_E	gebouw 02 - NW-gevel	173657,06	442039,26	13,50	50,8	47,8	40,6	51,1
26_A	gebouw 04 - ZW-gevel	173600,27	442082,17	1,50	57,7	54,7	47,4	58,0
26_B	gebouw 04 - ZW-gevel	173600,27	442082,17	4,50	58,9	55,9	48,7	59,2
26_C	gebouw 04 - ZW-gevel	173600,27	442082,17	7,50	59,0	56,0	48,8	59,3
26_D	gebouw 04 - ZW-gevel	173600,27	442082,17	10,50	58,9	55,9	48,7	59,3
26_E	gebouw 04 - ZW-gevel	173600,27	442082,17	13,50	58,7	55,8	48,6	59,1
26_F	gebouw 04 - ZW-gevel	173600,27	442082,17	16,50	58,5	55,6	48,4	58,9
27_A	gebouw 04 - ZW-gevel	173609,01	442072,77	1,50	56,4	53,5	46,3	56,8
27_B	gebouw 04 - ZW-gevel	173609,01	442072,77	4,50	57,9	54,9	47,8	58,3
27_C	gebouw 04 - ZW-gevel	173609,01	442072,77	7,50	58,1	55,1	48,0	58,5
27_D	gebouw 04 - ZW-gevel	173609,01	442072,77	10,50	58,1	55,2	48,0	58,5
27_E	gebouw 04 - ZW-gevel	173609,01	442072,77	13,50	57,8	54,9	47,7	58,2
27_F	gebouw 04 - ZW-gevel	173609,01	442072,77	16,50	57,7	54,7	47,6	58,1
28_A	gebouw 04 - ZW-gevel	173616,23	442062,93	1,50	55,6	52,7	45,5	56,0
28_B	gebouw 04 - ZW-gevel	173616,23	442062,93	4,50	57,2	54,2	47,1	57,6
28_C	gebouw 04 - ZW-gevel	173616,23	442062,93	7,50	57,4	54,4	47,3	57,8
28_D	gebouw 04 - ZW-gevel	173616,23	442062,93	10,50	57,5	54,5	47,4	57,8
29_A	gebouw 04 - ZW-gevel	173622,90	442055,63	1,50	55,0	52,1	44,9	55,4
29_B	gebouw 04 - ZW-gevel	173622,90	442055,63	4,50	56,6	53,7	46,5	57,0
29_C	gebouw 04 - ZW-gevel	173622,90	442055,63	7,50	56,9	53,9	46,8	57,3
29_D	gebouw 04 - ZW-gevel	173622,90	442055,63	10,50	57,0	54,0	46,9	57,4
30_A	gebouw 04 - ZW-gevel	173630,06	442047,91	1,50	54,4	51,4	44,3	54,7
30_B	gebouw 04 - ZW-gevel	173630,06	442047,91	4,50	56,0	53,1	45,9	56,4
30_C	gebouw 04 - ZW-gevel	173630,06	442047,91	7,50	56,4	53,4	46,3	56,8
30_D	gebouw 04 - ZW-gevel	173630,06	442047,91	10,50	56,5	53,6	46,4	56,9
31_A	gebouw 04 - ZO-gevel	173637,38	442046,81	1,50	49,6	46,8	39,4	50,0
31_B	gebouw 04 - ZO-gevel	173637,38	442046,81	4,50	51,2	48,3	41,0	51,6
31_C	gebouw 04 - ZO-gevel	173637,38	442046,81	7,50	51,8	48,9	41,6	52,2
31_D	gebouw 04 - ZO-gevel	173637,38	442046,81	10,50	52,1	49,2	41,9	52,5
32_A	gebouw 04 - ZO-gevel	173642,59	442051,66	1,50	48,8	45,9	38,6	49,2
32_B	gebouw 04 - ZO-gevel	173642,59	442051,66	4,50	50,2	47,4	40,0	50,6
32_C	gebouw 04 - ZO-gevel	173642,59	442051,66	7,50	51,0	48,1	40,8	51,4
32_D	gebouw 04 - ZO-gevel	173642,59	442051,66	10,50	51,4	48,5	41,1	51,7
33_A	gebouw 04 - ZO-gevel	173647,30	442056,03	1,50	47,8	44,9	37,6	48,2
33_B	gebouw 04 - ZO-gevel	173647,30	442056,03	4,50	49,3	46,4	39,0	49,6
33_C	gebouw 04 - ZO-gevel	173647,30	442056,03	7,50	50,2	47,3	40,0	50,5
33_D	gebouw 04 - ZO-gevel	173647,30	442056,03	10,50	50,6	47,7	40,4	51,0
34_A	gebouw 04 - NO-gevel	173646,21	442064,48	1,50	41,5	38,5	30,7	41,6
34_B	gebouw 04 - NO-gevel	173646,21	442064,48	4,50	43,1	40,1	32,2	43,3
34_C	gebouw 04 - NO-gevel	173646,21	442064,48	7,50	44,1	41,0	33,2	44,2
34_D	gebouw 04 - NO-gevel	173646,21	442064,48	10,50	44,7	41,6	33,9	44,8
35_A	gebouw 04 - NW-gevel	173638,70	442066,21	1,50	40,1	37,0	29,2	40,2
35_B	gebouw 04 - NW-gevel	173638,70	442066,21	4,50	42,0	38,9	30,9	42,1
35_C	gebouw 04 - NW-gevel	173638,70	442066,21	7,50	42,8	39,6	31,6	42,8
35_D	gebouw 04 - NW-gevel	173638,70	442066,21	10,50	43,5	40,3	32,5	43,6
36_A	gebouw 04 - NW-gevel	173635,70	442063,41	1,50	37,9	34,9	27,0	38,0
36_B	gebouw 04 - NW-gevel	173635,70	442063,41	4,50	39,8	36,7	28,6	39,8

Alle getoonde dB-waarden zijn A-gewogen

Rapport: Resultatentabel
 Model: jaar 2035 (v3) aangepast stedenbouwkundig plan variant 2
 LAeq totaalresultaten voor toetspunten
 Groep: (hoofdgroep)
 Groepsreductie: Nee

Naam Toetspunt	Omschrijving	X	Y	Hoogte	Dag	Avond	Nacht	Lden
36_C	gebouw 04 - NW-gevel	173635,70	442063,41	7,50	40,6	37,5	29,5	40,7
36_D	gebouw 04 - NW-gevel	173635,70	442063,41	10,50	41,6	38,5	30,7	41,7
37_A	gebouw 04 - NO-gevel	173631,25	442068,32	1,50	41,1	38,1	30,3	41,3
37_B	gebouw 04 - NO-gevel	173631,25	442068,32	4,50	42,9	39,8	31,9	43,0
37_C	gebouw 04 - NO-gevel	173631,25	442068,32	7,50	43,6	40,5	32,6	43,7
37_D	gebouw 04 - NO-gevel	173631,25	442068,32	10,50	44,1	41,0	33,3	44,3
38_A	gebouw 04 - NO-gevel	173625,81	442074,10	1,50	40,3	37,3	29,6	40,5
38_B	gebouw 04 - NO-gevel	173625,81	442074,10	4,50	41,9	38,8	31,1	42,1
38_C	gebouw 04 - NO-gevel	173625,81	442074,10	7,50	42,7	39,6	31,9	42,9
38_D	gebouw 04 - NO-gevel	173625,81	442074,10	10,50	43,2	40,2	32,5	43,4
39_E	gebouw 04 - ZO-gevel	173617,92	442071,97	13,50	49,4	46,4	39,2	49,7
39_F	gebouw 04 - ZO-gevel	173617,92	442071,97	16,50	52,9	50,0	42,7	53,3
40_A	gebouw 04 - NO-gevel	173620,54	442079,75	1,50	36,1	33,1	25,5	36,3
40_B	gebouw 04 - NO-gevel	173620,54	442079,75	4,50	37,4	34,4	26,7	37,6
40_C	gebouw 04 - NO-gevel	173620,54	442079,75	7,50	38,4	35,4	27,7	38,6
40_D	gebouw 04 - NO-gevel	173620,54	442079,75	10,50	39,3	36,2	28,6	39,5
40_E	gebouw 04 - NO-gevel	173620,54	442079,75	13,50	40,5	37,4	30,0	40,7
40_F	gebouw 04 - NO-gevel	173620,54	442079,75	16,50	42,6	39,5	32,5	43,0
41_B	gebouw 04 - NO-gevel	173618,58	442094,28	4,50	49,7	46,5	37,9	49,6
41_C	gebouw 04 - NO-gevel	173618,58	442094,28	7,50	49,8	46,6	38,1	49,7
41_D	gebouw 04 - NO-gevel	173618,58	442094,28	10,50	49,7	46,5	38,1	49,6
41_E	gebouw 04 - NO-gevel	173618,58	442094,28	13,50	49,7	46,5	38,1	49,6
41_F	gebouw 04 - NO-gevel	173618,58	442094,28	16,50	49,7	46,5	38,4	49,7
42_B	gebouw 04 - NW-gevel	173610,52	442097,90	4,50	58,1	55,0	46,8	58,1
42_C	gebouw 04 - NW-gevel	173610,52	442097,90	7,50	57,9	54,7	46,7	57,9
42_D	gebouw 04 - NW-gevel	173610,52	442097,90	10,50	57,5	54,3	46,3	57,5
42_E	gebouw 04 - NW-gevel	173610,52	442097,90	13,50	57,0	53,9	45,9	57,1
42_F	gebouw 04 - NW-gevel	173610,52	442097,90	16,50	56,6	53,5	45,6	56,7
43_A	gebouw 04 - NW-gevel	173607,71	442092,45	1,50	55,6	52,5	44,4	55,6
43_B	gebouw 04 - NW-gevel	173607,71	442092,45	4,50	56,6	53,4	45,5	56,6
43_C	gebouw 04 - NW-gevel	173607,71	442092,45	7,50	56,5	53,4	45,5	56,6
43_D	gebouw 04 - NW-gevel	173607,71	442092,45	10,50	56,3	53,1	45,3	56,4
43_E	gebouw 04 - NW-gevel	173607,71	442092,45	13,50	55,9	52,8	45,0	56,0
43_F	gebouw 04 - NW-gevel	173607,71	442092,45	16,50	55,6	52,5	44,8	55,8
44_A	gebouw 04 - NW-gevel	173603,18	442090,99	1,50	57,2	54,1	46,2	57,3
44_B	gebouw 04 - NW-gevel	173603,18	442090,99	4,50	58,2	55,1	47,3	58,3
44_C	gebouw 04 - NW-gevel	173603,18	442090,99	7,50	58,1	55,0	47,3	58,2
44_D	gebouw 04 - NW-gevel	173603,18	442090,99	10,50	57,8	54,7	47,1	58,0
44_E	gebouw 04 - NW-gevel	173603,18	442090,99	13,50	57,5	54,4	46,8	57,6
44_F	gebouw 04 - NW-gevel	173603,18	442090,99	16,50	57,2	54,1	46,6	57,4
45_A	gebouw 04 - NW-gevel	173599,42	442087,51	1,50	57,8	54,8	47,1	58,0
45_B	gebouw 04 - NW-gevel	173599,42	442087,51	4,50	58,7	55,7	48,0	58,9
45_C	gebouw 04 - NW-gevel	173599,42	442087,51	7,50	58,7	55,6	48,0	58,9
45_D	gebouw 04 - NW-gevel	173599,42	442087,51	10,50	58,4	55,3	47,8	58,6
45_E	gebouw 04 - NW-gevel	173599,42	442087,51	13,50	58,1	55,1	47,6	58,3
45_F	gebouw 04 - NW-gevel	173599,42	442087,51	16,50	57,8	54,8	47,4	58,1
46_A	gebouw 05 - ZW-gevel	173578,15	442115,71	1,50	58,9	56,0	48,8	59,3
46_B	gebouw 05 - ZW-gevel	173578,15	442115,71	4,50	60,0	57,0	49,9	60,3
46_C	gebouw 05 - ZW-gevel	173578,15	442115,71	7,50	60,0	57,1	49,9	60,4
46_D	gebouw 05 - ZW-gevel	173578,15	442115,71	10,50	59,9	56,9	49,8	60,3
46_E	gebouw 05 - ZW-gevel	173578,15	442115,71	13,50	59,7	56,8	49,7	60,1
46_F	gebouw 05 - ZW-gevel	173578,15	442115,71	16,50	59,5	56,6	49,5	59,9
47_A	gebouw 05 - ZW-gevel	173585,42	442107,89	1,50	58,6	55,7	48,3	58,9
47_B	gebouw 05 - ZW-gevel	173585,42	442107,89	4,50	59,7	56,7	49,4	60,0

Alle getoonde dB-waarden zijn A-gewogen

Rapport: Resultatentabel
 Model: jaar 2035 (v3) aangepast stedenbouwkundig plan variant 2
 LAeq totaalresultaten voor toetspunten
 Groep: (hoofdgroep)
 Groepsreductie: Nee

Naam Toetspunt	Omschrijving	X	Y	Hoogte	Dag	Avond	Nacht	Lden
47_C	gebouw 05 - ZW-gevel	173585,42	442107,89	7,50	59,7	56,8	49,5	60,1
47_D	gebouw 05 - ZW-gevel	173585,42	442107,89	10,50	59,6	56,6	49,4	59,9
47_E	gebouw 05 - ZW-gevel	173585,42	442107,89	13,50	59,4	56,5	49,3	59,8
47_F	gebouw 05 - ZW-gevel	173585,42	442107,89	16,50	59,2	56,3	49,1	59,6
48_A	gebouw 05 - ZO-gevel	173588,71	442107,60	1,50	57,4	54,3	46,3	57,5
48_B	gebouw 05 - ZO-gevel	173588,71	442107,60	4,50	58,1	55,0	47,1	58,2
48_C	gebouw 05 - ZO-gevel	173588,71	442107,60	7,50	58,0	54,9	47,0	58,1
48_D	gebouw 05 - ZO-gevel	173588,71	442107,60	10,50	57,7	54,6	46,8	57,8
48_E	gebouw 05 - ZO-gevel	173588,71	442107,60	13,50	57,4	54,3	46,6	57,5
48_F	gebouw 05 - ZO-gevel	173588,71	442107,60	16,50	57,0	54,0	46,3	57,2
49_A	gebouw 05 - ZO-gevel	173591,97	442110,64	1,50	57,0	53,9	45,8	57,0
49_B	gebouw 05 - ZO-gevel	173591,97	442110,64	4,50	57,7	54,6	46,6	57,8
49_C	gebouw 05 - ZO-gevel	173591,97	442110,64	7,50	57,6	54,5	46,5	57,7
49_D	gebouw 05 - ZO-gevel	173591,97	442110,64	10,50	57,2	54,1	46,3	57,3
49_E	gebouw 05 - ZO-gevel	173591,97	442110,64	13,50	56,9	53,8	46,0	57,0
49_F	gebouw 05 - ZO-gevel	173591,97	442110,64	16,50	56,5	53,4	45,7	56,7
50_A	gebouw 05 - ZO-gevel	173597,60	442115,91	1,50	56,5	53,4	45,1	56,5
50_B	gebouw 05 - ZO-gevel	173597,60	442115,91	4,50	57,2	54,0	45,8	57,2
50_C	gebouw 05 - ZO-gevel	173597,60	442115,91	7,50	57,0	53,8	45,8	57,0
50_D	gebouw 05 - ZO-gevel	173597,60	442115,91	10,50	56,6	53,4	45,4	56,6
50_E	gebouw 05 - ZO-gevel	173597,60	442115,91	13,50	56,1	53,0	45,1	56,2
50_F	gebouw 05 - ZO-gevel	173597,60	442115,91	16,50	55,8	52,7	44,8	55,9
51_A	gebouw 05 - ZO-gevel	173601,84	442119,87	1,50	56,2	53,1	44,7	56,2
51_B	gebouw 05 - ZO-gevel	173601,84	442119,87	4,50	56,8	53,6	45,4	56,8
51_C	gebouw 05 - ZO-gevel	173601,84	442119,87	7,50	56,6	53,4	45,3	56,6
51_D	gebouw 05 - ZO-gevel	173601,84	442119,87	10,50	56,1	53,0	44,9	56,2
51_E	gebouw 05 - ZO-gevel	173601,84	442119,87	13,50	55,7	52,5	44,5	55,7
51_F	gebouw 05 - ZO-gevel	173601,84	442119,87	16,50	55,3	52,2	44,2	55,4
52_B	gebouw 05 - ZO-gevel	173609,32	442126,87	4,50	57,1	53,9	45,4	57,0
52_C	gebouw 05 - ZO-gevel	173609,32	442126,87	7,50	56,8	53,6	45,2	56,7
52_D	gebouw 05 - ZO-gevel	173609,32	442126,87	10,50	56,2	53,0	44,7	56,1
53_B	gebouw 05 - NO-gevel	173612,80	442133,33	4,50	50,3	47,0	38,7	50,2
53_C	gebouw 05 - NO-gevel	173612,80	442133,33	7,50	50,2	47,0	38,7	50,2
53_D	gebouw 05 - NO-gevel	173612,80	442133,33	10,50	50,0	46,7	38,5	49,9
54_B	gebouw 05 - NO-gevel	173605,36	442141,26	4,50	47,5	44,3	36,3	47,5
54_C	gebouw 05 - NO-gevel	173605,36	442141,26	7,50	47,9	44,7	36,8	47,9
54_D	gebouw 05 - NO-gevel	173605,36	442141,26	10,50	47,9	44,7	36,7	47,9
55_E	gebouw 05 - NO-gevel	173600,95	442124,53	13,50	43,1	39,8	32,4	43,2
55_F	gebouw 05 - NO-gevel	173600,95	442124,53	16,50	47,3	44,1	36,2	47,3
56_E	gebouw 05 - NO-gevel	173595,22	442130,64	13,50	41,7	38,6	31,2	41,9
56_F	gebouw 05 - NO-gevel	173595,22	442130,64	16,50	44,9	41,7	34,3	45,1
57_B	gebouw 05 - NW-gevel	173594,73	442134,59	4,50	50,4	47,4	40,3	50,8
57_C	gebouw 05 - NW-gevel	173594,73	442134,59	7,50	50,6	47,7	40,5	51,0
57_D	gebouw 05 - NW-gevel	173594,73	442134,59	10,50	50,5	47,6	40,4	50,9
58_A	gebouw 05 - NW-gevel	173578,54	442119,46	1,50	56,6	53,7	46,7	57,0
58_B	gebouw 05 - NW-gevel	173578,54	442119,46	4,50	57,8	54,8	47,8	58,2
58_C	gebouw 05 - NW-gevel	173578,54	442119,46	7,50	58,0	55,0	48,0	58,4
58_D	gebouw 05 - NW-gevel	173578,54	442119,46	10,50	57,9	55,0	48,0	58,4
58_E	gebouw 05 - NW-gevel	173578,54	442119,46	13,50	57,9	54,9	48,0	58,3
58_F	gebouw 05 - NW-gevel	173578,54	442119,46	16,50	57,8	54,8	47,9	58,2
59_A	gebouw 06 - ZW-gevel	173560,73	442152,19	1,50	57,6	54,7	47,7	58,1
59_B	gebouw 06 - ZW-gevel	173560,73	442152,19	4,50	59,1	56,1	49,1	59,5
59_C	gebouw 06 - ZW-gevel	173560,73	442152,19	7,50	59,3	56,3	49,4	59,7
59_D	gebouw 06 - ZW-gevel	173560,73	442152,19	10,50	59,3	56,3	49,4	59,7

Alle getoonde dB-waarden zijn A-gewogen

Rapport: Resultatentabel
 Model: jaar 2035 (v3) aangepast stedenbouwkundig plan variant 2
 LAeq totaalresultaten voor toetspunten
 Groep: (hoofdgroep)
 Groepsreductie: Nee

Naam Toetspunt	Omschrijving	X	Y	Hoogte	Dag	Avond	Nacht	Lden
59_E	gebouw 06 - ZW-gevel	173560,73	442152,19	13,50	59,2	56,3	49,3	59,7
59_F	gebouw 06 - ZW-gevel	173560,73	442152,19	16,50	59,1	56,1	49,2	59,5
61_A	gebouw 06 - ZW-gevel	173568,02	442144,29	1,50	57,1	54,2	47,2	57,6
61_B	gebouw 06 - ZW-gevel	173568,02	442144,29	4,50	58,6	55,7	48,7	59,0
61_C	gebouw 06 - ZW-gevel	173568,02	442144,29	7,50	58,9	55,9	48,9	59,3
61_D	gebouw 06 - ZW-gevel	173568,02	442144,29	10,50	58,9	55,9	48,9	59,3
61_E	gebouw 06 - ZW-gevel	173568,02	442144,29	13,50	58,8	55,8	48,9	59,3
61_F	gebouw 06 - ZW-gevel	173568,02	442144,29	16,50	58,7	55,7	48,8	59,1
63_A	gebouw 06 - ZW-gevel	173575,09	442136,63	1,50	56,7	53,8	46,7	57,1
63_B	gebouw 06 - ZW-gevel	173575,09	442136,63	4,50	58,2	55,3	48,3	58,7
63_C	gebouw 06 - ZW-gevel	173575,09	442136,63	7,50	58,5	55,5	48,5	58,9
63_D	gebouw 06 - ZW-gevel	173575,09	442136,63	10,50	58,5	55,5	48,5	58,9
63_E	gebouw 06 - ZW-gevel	173575,09	442136,63	13,50	58,4	55,4	48,5	58,9
63_F	gebouw 06 - ZW-gevel	173575,09	442136,63	16,50	58,3	55,4	48,4	58,8
64_A	gebouw 06 - ZW-gevel	173578,53	442136,14	1,50	--	--	--	--
64_B	gebouw 06 - ZW-gevel	173578,53	442136,14	4,50	--	--	--	--
64_C	gebouw 06 - ZW-gevel	173578,53	442136,14	7,50	--	--	--	--
64_D	gebouw 06 - ZW-gevel	173578,53	442136,14	10,50	--	--	--	--
64_E	gebouw 06 - ZW-gevel	173578,53	442136,14	13,50	--	--	--	--
64_F	gebouw 06 - ZW-gevel	173578,53	442136,14	16,50	--	--	--	--
65_A	gebouw 06 - ZO-gevel	173581,93	442134,59	1,50	51,3	48,4	41,3	51,7
65_B	gebouw 06 - ZO-gevel	173581,93	442134,59	4,50	53,2	50,2	43,2	53,6
65_C	gebouw 06 - ZO-gevel	173581,93	442134,59	7,50	53,4	50,5	43,4	53,8
65_D	gebouw 06 - ZO-gevel	173581,93	442134,59	10,50	53,4	50,5	43,4	53,8
65_E	gebouw 06 - ZO-gevel	173581,93	442134,59	13,50	53,4	50,4	43,4	53,8
65_F	gebouw 06 - ZO-gevel	173581,93	442134,59	16,50	53,4	50,4	43,4	53,8
67_A	gebouw 06 - ZO-gevel	173591,84	442143,87	1,50	47,8	44,8	37,7	48,2
67_B	gebouw 06 - ZO-gevel	173591,84	442143,87	4,50	49,8	46,8	39,6	50,1
67_C	gebouw 06 - ZO-gevel	173591,84	442143,87	7,50	50,2	47,2	40,1	50,6
67_D	gebouw 06 - ZO-gevel	173591,84	442143,87	10,50	50,2	47,2	40,0	50,5
67_E	gebouw 06 - ZO-gevel	173591,84	442143,87	13,50	50,1	47,1	39,9	50,5
67_F	gebouw 06 - ZO-gevel	173591,84	442143,87	16,50	50,2	47,2	40,0	50,6
69_A	gebouw 06 - NO-gevel	173593,19	442153,58	1,50	42,4	39,2	31,5	42,5
69_B	gebouw 06 - NO-gevel	173593,19	442153,58	4,50	44,3	41,1	33,3	44,4
69_C	gebouw 06 - NO-gevel	173593,19	442153,58	7,50	45,0	41,8	34,1	45,1
69_D	gebouw 06 - NO-gevel	173593,19	442153,58	10,50	45,1	41,9	34,1	45,1
69_E	gebouw 06 - NO-gevel	173593,19	442153,58	13,50	45,6	42,4	34,9	45,8
69_F	gebouw 06 - NO-gevel	173593,19	442153,58	16,50	46,4	43,2	35,9	46,6
70_A	gebouw 06 - NO-gevel	173576,59	442171,42	1,50	42,0	38,9	30,5	42,0
70_B	gebouw 06 - NO-gevel	173576,59	442171,42	4,50	43,9	40,6	32,2	43,8
70_C	gebouw 06 - NO-gevel	173576,59	442171,42	7,50	44,5	41,2	32,9	44,4
70_D	gebouw 06 - NO-gevel	173576,59	442171,42	10,50	44,7	41,4	33,1	44,6
70_E	gebouw 06 - NO-gevel	173576,59	442171,42	13,50	45,0	41,8	33,7	45,0
70_F	gebouw 06 - NO-gevel	173576,59	442171,42	16,50	45,6	42,4	34,6	45,6
71_A	gebouw 06 - NO-gevel	173572,65	442171,72	1,50	49,1	46,1	39,1	49,5
71_B	gebouw 06 - NO-gevel	173572,65	442171,72	4,50	50,7	47,7	40,8	51,1
71_C	gebouw 06 - NO-gevel	173572,65	442171,72	7,50	51,1	48,1	41,1	51,5
71_D	gebouw 06 - NO-gevel	173572,65	442171,72	10,50	51,1	48,1	41,2	51,5
71_E	gebouw 06 - NO-gevel	173572,65	442171,72	13,50	51,2	48,2	41,3	51,6
71_F	gebouw 06 - NO-gevel	173572,65	442171,72	16,50	51,4	48,3	41,4	51,8
72_A	gebouw 06 - NW-gevel	173565,50	442165,08	1,50	53,7	50,7	44,0	54,2
72_B	gebouw 06 - NW-gevel	173565,50	442165,08	4,50	55,4	52,3	45,6	55,8
72_C	gebouw 06 - NW-gevel	173565,50	442165,08	7,50	55,9	52,8	46,2	56,4
72_D	gebouw 06 - NW-gevel	173565,50	442165,08	10,50	56,0	53,0	46,3	56,5

Alle getoonde dB-waarden zijn A-gewogen

Rapport: Resultatentabel
 Model: jaar 2035 (v3) aangepast stedenbouwkundig plan variant 2
 LAeq totaalresultaten voor toetspunten
 Groep: (hoofdgroep)
 Groepsreductie: Nee

Naam Toetspunt	Omschrijving	X	Y	Hoogte	Dag	Avond	Nacht	Lden
72_E	gebouw 06 - NW-gevel	173565,50	442165,08	13,50	56,1	53,0	46,4	56,6
72_F	gebouw 06 - NW-gevel	173565,50	442165,08	16,50	56,0	53,0	46,4	56,5
73_A	gebouw 06 - NW-gevel	173558,67	442158,74	1,50	56,2	53,3	46,5	56,7
73_B	gebouw 06 - NW-gevel	173558,67	442158,74	4,50	57,7	54,7	48,0	58,2
73_C	gebouw 06 - NW-gevel	173558,67	442158,74	7,50	58,2	55,2	48,5	58,7
73_D	gebouw 06 - NW-gevel	173558,67	442158,74	10,50	58,3	55,3	48,6	58,8
73_E	gebouw 06 - NW-gevel	173558,67	442158,74	13,50	58,3	55,3	48,7	58,8
73_F	gebouw 06 - NW-gevel	173558,67	442158,74	16,50	58,2	55,2	48,6	58,7
75_A	gebouw 07 - ZW-gevel	173605,28	442172,07	1,50	40,6	37,5	29,5	40,7
75_B	gebouw 07 - ZW-gevel	173605,28	442172,07	4,50	42,6	39,4	31,3	42,6
75_C	gebouw 07 - ZW-gevel	173605,28	442172,07	7,50	43,3	40,1	32,1	43,3
75_D	gebouw 07 - ZW-gevel	173605,28	442172,07	10,50	43,6	40,4	32,5	43,6
76_A	gebouw 07 - ZW-gevel	173611,26	442165,63	1,50	43,7	40,7	32,9	43,9
76_B	gebouw 07 - ZW-gevel	173611,26	442165,63	4,50	45,6	42,5	34,6	45,7
76_C	gebouw 07 - ZW-gevel	173611,26	442165,63	7,50	46,4	43,3	35,5	46,5
76_D	gebouw 07 - ZW-gevel	173611,26	442165,63	10,50	46,5	43,4	35,7	46,7
77_A	gebouw 07 - ZW-gevel	173616,71	442159,76	1,50	45,7	42,7	34,8	45,9
77_B	gebouw 07 - ZW-gevel	173616,71	442159,76	4,50	47,4	44,3	36,4	47,5
77_C	gebouw 07 - ZW-gevel	173616,71	442159,76	7,50	48,1	45,0	37,2	48,2
77_D	gebouw 07 - ZW-gevel	173616,71	442159,76	10,50	48,2	45,1	37,3	48,3
78_A	gebouw 07 - ZO-gevel	173626,17	442160,75	1,50	49,8	46,6	38,1	49,7
78_B	gebouw 07 - ZO-gevel	173626,17	442160,75	4,50	50,8	47,6	39,2	50,7
78_C	gebouw 07 - ZO-gevel	173626,17	442160,75	7,50	51,0	47,8	39,4	50,9
78_D	gebouw 07 - ZO-gevel	173626,17	442160,75	10,50	50,8	47,6	39,2	50,7
79_A	gebouw 07 - NO-gevel	173628,29	442169,89	1,50	54,6	51,4	42,9	54,5
79_B	gebouw 07 - NO-gevel	173628,29	442169,89	4,50	54,2	51,0	42,7	54,2
79_C	gebouw 07 - NO-gevel	173628,29	442169,89	7,50	53,4	50,2	42,1	53,4
79_D	gebouw 07 - NO-gevel	173628,29	442169,89	10,50	52,7	49,5	41,6	52,8
80_A	gebouw 07 - NO-gevel	173621,87	442176,82	1,50	54,5	51,2	42,7	54,3
80_B	gebouw 07 - NO-gevel	173621,87	442176,82	4,50	54,0	50,7	42,3	53,9
80_C	gebouw 07 - NO-gevel	173621,87	442176,82	7,50	53,0	49,8	41,6	53,0
80_D	gebouw 07 - NO-gevel	173621,87	442176,82	10,50	52,2	48,9	40,9	52,2
81_A	gebouw 07 - NO-gevel	173616,43	442182,70	1,50	54,3	51,0	42,4	54,1
81_B	gebouw 07 - NO-gevel	173616,43	442182,70	4,50	53,7	50,4	41,9	53,6
81_C	gebouw 07 - NO-gevel	173616,43	442182,70	7,50	52,6	49,3	40,9	52,5
81_D	gebouw 07 - NO-gevel	173616,43	442182,70	10,50	51,6	48,4	40,1	51,6
82_A	gebouw 07 - NW-gevel	173606,70	442181,73	1,50	51,0	47,8	40,5	51,2
82_B	gebouw 07 - NW-gevel	173606,70	442181,73	4,50	51,9	48,7	41,7	52,2
82_C	gebouw 07 - NW-gevel	173606,70	442181,73	7,50	51,9	48,7	41,9	52,3
82_D	gebouw 07 - NW-gevel	173606,70	442181,73	10,50	51,6	48,4	41,7	52,0
83_A	gebouw 08 - ZW-gevel	173650,62	442180,16	1,50	48,6	45,4	37,5	48,6
83_B	gebouw 08 - ZW-gevel	173650,62	442180,16	4,50	49,8	46,6	38,7	49,8
83_C	gebouw 08 - ZW-gevel	173650,62	442180,16	7,50	50,1	46,9	39,1	50,1
83_D	gebouw 08 - ZW-gevel	173650,62	442180,16	10,50	50,2	47,0	39,3	50,3
83_E	gebouw 08 - ZW-gevel	173650,62	442180,16	13,50	50,2	47,0	39,4	50,3
84a_A	gebouw 08 - ZW-gevel	173653,24	442172,40	1,50	50,3	47,1	38,7	50,2
84a_B	gebouw 08 - ZW-gevel	173653,24	442172,40	4,50	51,2	48,0	39,7	51,2
84a_C	gebouw 08 - ZW-gevel	173653,24	442172,40	7,50	51,4	48,2	39,9	51,3
84a_D	gebouw 08 - ZW-gevel	173653,24	442172,40	10,50	51,4	48,1	40,0	51,3
84a_E	gebouw 08 - ZW-gevel	173653,24	442172,40	13,50	51,2	48,0	39,9	51,2
84b_A	gebouw 08 - ZW-gevel	173658,20	442167,01	1,50	50,9	47,7	39,3	50,8
84b_B	gebouw 08 - ZW-gevel	173658,20	442167,01	4,50	51,8	48,5	40,1	51,7
84b_C	gebouw 08 - ZW-gevel	173658,20	442167,01	7,50	51,9	48,7	40,3	51,8
84b_D	gebouw 08 - ZW-gevel	173658,20	442167,01	10,50	51,8	48,6	40,3	51,8

Alle getoonde dB-waarden zijn A-gewogen

Rapport: Resultatentabel
 Model: jaar 2035 (v3) aangepast stedenbouwkundig plan variant 2
 LAeq totaalresultaten voor toetspunten
 Groep: (hoofdgroep)
 Groepsreductie: Nee

Naam Toetspunt	Omschrijving	X	Y	Hoogte	Dag	Avond	Nacht	Lden
84b_E	gebouw 08 - ZW-gevel	173658,20	442167,01	13,50	51,6	48,4	40,2	51,6
85_A	gebouw 08 - ZO-gevel	173668,90	442171,26	1,50	47,0	43,9	36,3	47,2
85_B	gebouw 08 - ZO-gevel	173668,90	442171,26	4,50	48,5	45,3	37,7	48,6
85_C	gebouw 08 - ZO-gevel	173668,90	442171,26	7,50	48,5	45,3	37,5	48,6
85_D	gebouw 08 - ZO-gevel	173668,90	442171,26	10,50	48,9	45,7	38,0	49,0
85_E	gebouw 08 - ZO-gevel	173668,90	442171,26	13,50	48,9	45,7	37,9	48,9
85a_A	gebouw 08 - ZO-gevel	173663,55	442166,34	1,50	49,1	46,0	38,1	49,2
85a_B	gebouw 08 - ZO-gevel	173663,55	442166,34	4,50	50,2	47,0	39,1	50,3
85a_C	gebouw 08 - ZO-gevel	173663,55	442166,34	7,50	50,1	46,8	38,7	50,0
85a_D	gebouw 08 - ZO-gevel	173663,55	442166,34	10,50	50,3	47,0	39,0	50,3
85a_E	gebouw 08 - ZO-gevel	173663,55	442166,34	13,50	50,1	46,9	38,9	50,1
86_A	gebouw 08 - ZO-gevel	173669,41	442176,69	1,50	48,0	45,0	39,0	48,7
86_B	gebouw 08 - ZO-gevel	173669,41	442176,69	4,50	49,6	46,6	40,6	50,3
86_C	gebouw 08 - ZO-gevel	173669,41	442176,69	7,50	50,4	47,4	41,4	51,1
86_D	gebouw 08 - ZO-gevel	173669,41	442176,69	10,50	50,8	47,7	41,7	51,5
86_E	gebouw 08 - ZO-gevel	173669,41	442176,69	13,50	50,8	47,8	41,8	51,5
87_A	gebouw 08 - NO-gevel	173666,69	442184,51	1,50	51,0	48,0	42,0	51,7
87_B	gebouw 08 - NO-gevel	173666,69	442184,51	4,50	52,8	49,8	43,8	53,5
87_C	gebouw 08 - NO-gevel	173666,69	442184,51	7,50	53,5	50,4	44,5	54,2
87_D	gebouw 08 - NO-gevel	173666,69	442184,51	10,50	53,7	50,6	44,7	54,4
87_E	gebouw 08 - NO-gevel	173666,69	442184,51	13,50	53,6	50,6	44,6	54,4
88_A	gebouw 08 - NO-gevel	173660,33	442191,39	1,50	52,1	49,1	43,1	52,8
88_B	gebouw 08 - NO-gevel	173660,33	442191,39	4,50	54,0	51,0	45,0	54,7
88_C	gebouw 08 - NO-gevel	173660,33	442191,39	7,50	54,4	51,4	45,4	55,1
88_D	gebouw 08 - NO-gevel	173660,33	442191,39	10,50	54,6	51,5	45,5	55,3
88_E	gebouw 08 - NO-gevel	173660,33	442191,39	13,50	54,5	51,5	45,5	55,2
89_A	gebouw 08 - NW-gevel	173656,48	442191,43	1,50	51,6	48,5	42,4	52,3
89_B	gebouw 08 - NW-gevel	173656,48	442191,43	4,50	53,6	50,6	44,5	54,3
89_C	gebouw 08 - NW-gevel	173656,48	442191,43	7,50	54,0	50,9	44,9	54,7
89_D	gebouw 08 - NW-gevel	173656,48	442191,43	10,50	54,1	51,0	44,9	54,7
89_E	gebouw 08 - NW-gevel	173656,48	442191,43	13,50	54,0	51,0	44,9	54,7
90_A	gebouw 08 - NW-gevel	173649,62	442185,22	1,50	50,2	47,1	40,8	50,7
90_B	gebouw 08 - NW-gevel	173649,62	442185,22	4,50	51,9	48,9	42,6	52,5
90_C	gebouw 08 - NW-gevel	173649,62	442185,22	7,50	52,5	49,4	43,2	53,1
90_D	gebouw 08 - NW-gevel	173649,62	442185,22	10,50	52,6	49,6	43,3	53,2
90_E	gebouw 08 - NW-gevel	173649,62	442185,22	13,50	52,6	49,5	43,3	53,2
91_A	gebouw 09 - ZW-gevel	173544,88	442187,34	1,50	58,1	55,1	48,4	58,6
91_B	gebouw 09 - ZW-gevel	173544,88	442187,34	5,50	59,8	56,8	50,2	60,3
91_C	gebouw 09 - ZW-gevel	173544,88	442187,34	8,50	60,0	57,0	50,4	60,5
91_D	gebouw 09 - ZW-gevel	173544,88	442187,34	11,50	60,0	57,0	50,4	60,6
91_E	gebouw 09 - ZW-gevel	173544,88	442187,34	14,50	60,0	56,9	50,4	60,5
91_F	gebouw 09 - ZW-gevel	173544,88	442187,34	17,50	59,9	56,8	50,3	60,4
92_A	gebouw 09 - ZW-gevel	173551,12	442180,61	1,50	57,3	54,3	47,6	57,8
92_B	gebouw 09 - ZW-gevel	173551,12	442180,61	5,50	59,1	56,1	49,4	59,6
92_C	gebouw 09 - ZW-gevel	173551,12	442180,61	8,50	59,4	56,3	49,7	59,9
92_D	gebouw 09 - ZW-gevel	173551,12	442180,61	11,50	59,4	56,4	49,8	59,9
92_E	gebouw 09 - ZW-gevel	173551,12	442180,61	14,50	59,4	56,3	49,7	59,9
92_F	gebouw 09 - ZW-gevel	173551,12	442180,61	17,50	59,3	56,2	49,6	59,8
93_A	gebouw 09 - ZO-gevel	173555,61	442175,76	1,50	56,8	53,8	47,0	57,3
93_B	gebouw 09 - ZO-gevel	173555,61	442175,76	5,50	58,7	55,6	48,9	59,1
93_C	gebouw 09 - ZO-gevel	173555,61	442175,76	8,50	58,9	55,9	49,2	59,4
93_D	gebouw 09 - ZO-gevel	173555,61	442175,76	11,50	59,0	55,9	49,3	59,5
93_E	gebouw 09 - ZO-gevel	173555,61	442175,76	14,50	58,9	55,9	49,3	59,4
93_F	gebouw 09 - ZO-gevel	173555,61	442175,76	17,50	58,9	55,8	49,2	59,4

Alle getoonde dB-waarden zijn A-gewogen

Rapport: Resultatentabel
 Model: jaar 2035 (v3) aangepast stedenbouwkundig plan variant 2
 LAeq totaalresultaten voor toetspunten
 Groep: (hoofdgroep)
 Groepsreductie: Nee

Naam Toetspunt	Omschrijving	X	Y	Hoogte	Dag	Avond	Nacht	Lden
94_A	gebouw 09 - ZO-gevel	173563,14	442174,57	1,50	51,0	48,1	41,1	51,5
94_B	gebouw 09 - ZO-gevel	173563,14	442174,57	5,50	53,1	50,1	43,2	53,5
94_C	gebouw 09 - ZO-gevel	173563,14	442174,57	8,50	53,4	50,4	43,5	53,8
94_D	gebouw 09 - ZO-gevel	173563,14	442174,57	11,50	53,3	50,3	43,4	53,7
94_E	gebouw 09 - ZO-gevel	173563,14	442174,57	14,50	53,3	50,2	43,4	53,7
94_F	gebouw 09 - ZO-gevel	173563,14	442174,57	17,50	53,3	50,2	43,4	53,7
95_A	gebouw 09 - ZO-gevel	173570,19	442181,12	1,50	48,3	45,3	38,1	48,7
95_B	gebouw 09 - ZO-gevel	173570,19	442181,12	5,50	50,5	47,5	40,4	50,9
95_C	gebouw 09 - ZO-gevel	173570,19	442181,12	8,50	50,8	47,8	40,6	51,1
95_D	gebouw 09 - ZO-gevel	173570,19	442181,12	11,50	50,6	47,6	40,4	50,9
95_E	gebouw 09 - ZO-gevel	173570,19	442181,12	14,50	50,6	47,6	40,5	51,0
95_F	gebouw 09 - ZO-gevel	173570,19	442181,12	17,50	50,2	47,2	40,0	50,5
96_A	gebouw 09 - ZW-gevel	173576,86	442184,86	1,50	47,3	44,3	37,2	47,6
96_B	gebouw 09 - ZW-gevel	173576,86	442184,86	5,50	49,5	46,5	39,4	49,8
96_C	gebouw 09 - ZW-gevel	173576,86	442184,86	8,50	49,8	46,8	39,7	50,2
96_D	gebouw 09 - ZW-gevel	173576,86	442184,86	11,50	49,6	46,6	39,5	50,0
97_A	gebouw 09 - ZO-gevel	173581,50	442186,16	1,50	46,0	43,0	35,3	46,2
97_B	gebouw 09 - ZO-gevel	173581,50	442186,16	5,50	47,8	44,7	37,1	47,9
97_C	gebouw 09 - ZO-gevel	173581,50	442186,16	8,50	48,1	45,0	37,5	48,3
97_D	gebouw 09 - ZO-gevel	173581,50	442186,16	11,50	48,0	44,9	37,4	48,2
98_A	gebouw 09 - ZO-gevel	173586,20	442190,51	1,50	47,6	44,4	36,8	47,7
98_B	gebouw 09 - ZO-gevel	173586,20	442190,51	5,50	48,8	45,7	38,2	49,0
98_C	gebouw 09 - ZO-gevel	173586,20	442190,51	8,50	49,2	46,0	38,7	49,4
98_D	gebouw 09 - ZO-gevel	173586,20	442190,51	11,50	49,0	45,8	38,6	49,2
99_A	gebouw 09 - NO-gevel	173588,19	442196,83	1,50	56,2	53,0	46,9	56,8
99_B	gebouw 09 - NO-gevel	173588,19	442196,83	5,50	57,5	54,4	48,4	58,2
99_C	gebouw 09 - NO-gevel	173588,19	442196,83	8,50	57,5	54,4	48,4	58,2
99_D	gebouw 09 - NO-gevel	173588,19	442196,83	11,50	57,4	54,2	48,2	58,0

Alle getoonde dB-waarden zijn A-gewogen