



Titel: Akoestisch onderzoek wegverkeerslawaaai
Verkenningstudie -> ontwikkelingslocatie
Duivendaal in Wageningen

Kenmerk: 0006-R-22-E

Datum: 7 augustus 2023

Versie: 4

Adviseur: ing. Aljan Gal

Opdrachtgever: Rho Adviseurs
dhr. R. Koster
Druifstreek 72-c
8911 LH Leeuwarden



ruimtelijke
ordening



bedrijven
en industrie



horeca en
evenementen



bouwlawaai



bouwakoestiek



agrarische
bedrijven



weg- en
railverkeer



ondersteuning
overheden



arbo



monitoring

Inhoud

1	Inleiding	3
2	Toetsingskader	4
2.1	Zones van wegen	4
2.2	Grenswaarden Wet geluidhinder	4
2.3	Geluidbeleid	5
3	Uitgangspunten	7
3.1	Documenten	7
3.2	Rekenmethode/-model	8
3.3	Brongegevens	8
4	Resultaten en beoordeling	10
4.1	Woongebouw 01	10
4.2	Woongebouw 02	11
4.3	Paviljoen gebouw 03	11
4.4	Woongebouw 04	12
4.5	Woongebouw 05	14
4.6	Woongebouw 06	16
4.7	Woongebouw 07	18
4.8	Woongebouw 08	18
4.9	Zorg- (woon)gebouw 09	19
5	Conclusie	23

Bijlagen

- 1) Verkeersgegevens
- 2) Invoergegevens rekenmodel
- 3) Rekenresultaten per wegvak
- 4) Rekenresultaten cumulatie (inclusief plots)

1 Inleiding

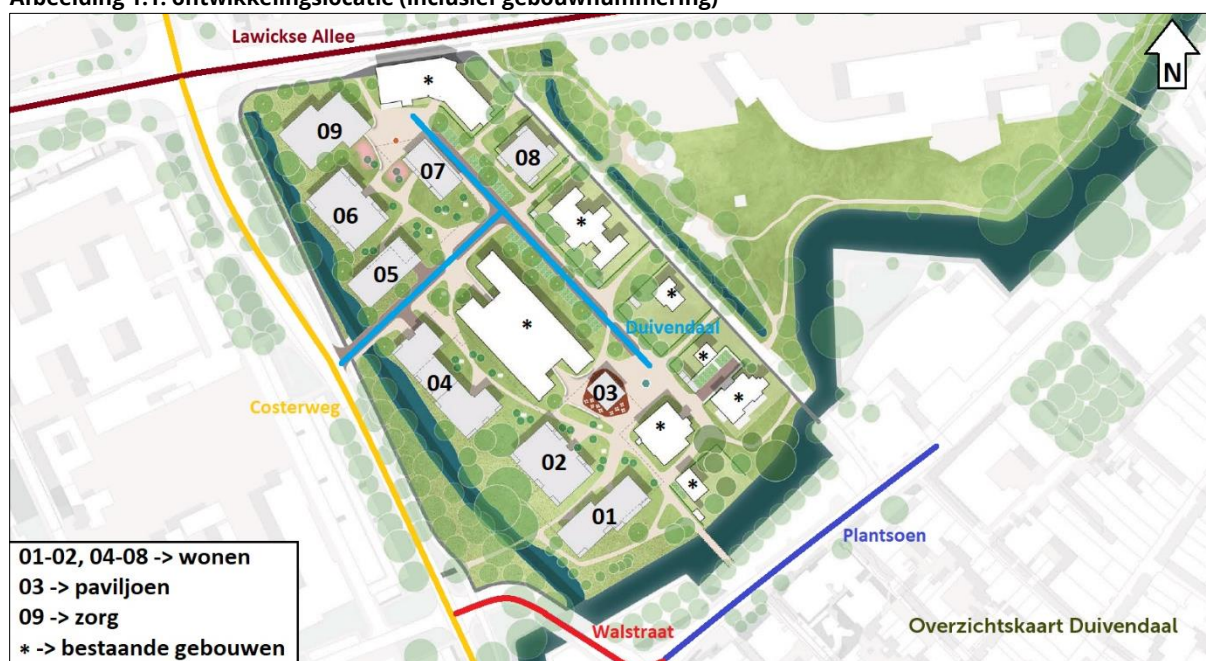
In opdracht van Rho Adviseurs is door GeluidMeesters BV een akoestisch onderzoek wegverkeerslawaai uitgevoerd. Het betreft een verkenningsstudie voor de ontwikkelingslocatie Duivendaal in Wageningen.

Momenteel is er een proefverkaveling opgesteld. Het plan omvat de bouw van totaal negen gebouwen. Waarvan zeven bestemd voor wonen, één voor een zorgfunctie (mogelijk combinatie met wonen) en één voor een paviljoen. In afbeelding 1.1 is het plangebied weergegeven.

De locatie is gelegen binnen de bebouwde kom in de wettelijke geluidzones van de Lawickse Allee, Costerweg, Walstraat en het Plantsoen. In voorliggend onderzoek is de geluidbelasting als gevolg van het verkeer op de voornoemde wegen inzichtelijk gemaakt en getoetst aan de grenswaarden uit de Wet geluidhinder en aan het geluidbeleid van de gemeente Wageningen.

Op de Duivendaal geldt een maximum toegestane snelheid van 30 km/uur waarvoor in de Wet geluidhinder geen grenswaarden zijn opgenomen. Ook in het geluidbeleid van de gemeente Wageningen worden dergelijke wegen niet expliciet benoemd. In jurisprudentie is bepaald dat voor dergelijke wegen bij een ruimtelijke procedure wel een akoestische afweging noodzakelijk is. Daarom is de geluidbelasting van deze weg inzichtelijk gemaakt. Voor de beoordeling is aansluiting gezocht bij de grenswaarden uit de Wet geluidhinder.

Afbeelding 1.1: ontwikkelingslocatie (inclusief gebouwnummering)



De berekeningen van de geluidbelasting ten gevolge van het wegverkeer zijn uitgevoerd overeenkomstig het Reken- en meetvoorschrift Geluid 2012 (kortweg: RMG 2012).

2 Toetsingskader

2.1 Zones van wegen

Ten aanzien van wegverkeer is de Wet geluidhinder (Wgh.) van toepassing binnen geluidzones langs zoneringsplichtige wegen. Elke weg is zoneringsplichtig in de zin van de Wgh., uitgezonderd (art. 74 lid 2) wanneer de weg:

1. is gelegen binnen een als woonerf aangeduid gebied, of
2. waarvoor een maximum snelheid van 30 km per uur geldt.

Afbeelding 2.1: aanduiding woonerf / aanduiding 30 km/uur zone



De breedte van een geluidzone langs een weg is gedefinieerd in art. 74 lid 1 Wgh. Een weg heeft een zone die zich uitstrekt vanaf de as van de weg tot de volgende breedte aan weerszijden van de weg. In tabel 2.1 zijn de van toepassing zijnde zonebreedtes opgenomen.

Tabel 2.1: zonebreedte relevante wegen

Wegvak	Aantal rijstroken	Breedte van de geluidzone buiten de weg zelf [meter]	
		Buitenstedelijk gebied	Stedelijk gebied
Lawickse Allee	≤2	n.v.t.	200 meter
Costerweg / Kortenoord Allee	≤2	n.v.t.	200 meter
Walstraat / Plantsoen ¹⁾	≤2	n.v.t.	200 meter
Duivendaal	≤2	n.v.t. 30 km/uur	n.v.t. 30 km/uur

¹⁾ Conform de Wet geluidhinder wordt de geluidbelasting per weg beoordeeld. Dat is echter niet persé daar waar de naam van een weg verandert. In dit onderzoek zijn de volgende wegen samengevoegd beschouwd:
 - Walstraat en Plantsoen;
 - Costerweg en Kortenoord Allee

2.2 Grenswaarden Wet geluidhinder

Bij de beoordeling van geluid afkomstig van wegen mag rekening worden gehouden met het in de toekomst stiller worden van verkeer. Dit is opgenomen in artikel 110g van de Wet geluidhinder. In artikel 3.4 van het Reken- en meetvoorschrift geluid 2012 (RMG) is de toe te passen aftrek verder ingevuld. Deze reductie bedraagt 2 tot 4 dB bij wegen met een rijnsnelheid van 70 km/uur en hoger en 5 dB bij wegen met een rijnsnelheid van lager dan 70 km/uur.

Voor woningen zijn de grenswaarden vastgelegd in artikel 82 t/m 85 van de Wgh. In artikel 82 is opgenomen dat voor woningen binnen een zone de ten hoogste toelaatbare geluidbelasting van de gevel, vanwege de weg, 48 dB L_{den} bedraagt. Dit wordt de voorkeursgrenswaarde genoemd. Indien aan deze waarde wordt voldaan zijn er geen akoestische belemmeringen.

Indien de geluidbelasting hoger is dan de voorkeursgrenswaarde dan kan mogelijk een hogere waarde worden verleend. De hoogst toelaatbare geluidbelasting voor nieuwe woningen in stedelijk gebied is gereguleerd in artikel 83 en bedraagt 63 dB L_{den}.

De indeling van het te realiseren zorggebouw is nog niet vastgesteld. De opdrachtgever overweegt daarnaast het gebouw (09), of een deel daarvan, als woongebouw te bestemmen. Uitgangspunt in voorliggend onderzoek is een geluidgevoelige bestemming. Voor een zorgfunctie is dit alleen het geval als sprake is van een ander geluidgevoelig gebouw als bedoeld in artikel 1 van de Wgh. Hieronder wordt qua zorg verstaan de verblijfsruimten (benoemd in artikel 1.1, onderdeel d van het Besluit geluidhinder) van een ziekenhuis, verpleeghuis, verzorgingstehuis en een psychiatrische inrichting. De grenswaarden voor dergelijke andere geluidgevoelige gebouwen zijn vastgelegd in het Besluit geluidhinder. In eerste instantie wordt ervan uitgegaan dat een zogenaamde voorkeursgrenswaarde van 48 dB L_{den} niet mag worden overschreden (artikel 3.1, tweede lid). De maximaal toelaatbare waarde (ontheffingswaarde) bedraagt 63 dB L_{den} (artikel 3.2, lid 1b).

Het te realiseren paviljoen is geen geluidgevoelige bestemming.

In tabel 2.2 zijn de grenswaarden en de van toepassing zijnde aftrek samengevat.

Tabel 2.2: normering en reductie

Wegvak	Aftrek (artikel 110g Wgh.)	Voorkeursgrens- waarde		Maximale ontheffingswaarde	
		woningen	zorgfunctie	woningen	zorgfunctie
Lawickse Allee (50 km/uur)	5 dB	48 dB L _{den}	48 dB L _{den}	63 dB L _{den}	63 dB L _{den}
Costerweg / Kortenoord Allee (50 km/uur)	5 dB	48 dB L _{den}	48 dB L _{den}	63 dB L _{den}	63 dB L _{den}
Walstraat / Plantsoen ¹⁾ (50 km/uur)	5 dB	48 dB L _{den}	48 dB L _{den}	63 dB L _{den}	63 dB L _{den}
Duivendaal (30 km/uur)	5 dB ²⁾	n.v.t. 30 km/uur		n.v.t. 30 km/uur	
¹⁾ Conform de Wet geluidhinder wordt de geluidbelasting per weg beoordeeld. Dat is echter niet persé daar waar de naam van een weg verandert. In dit onderzoek zijn de volgende wegen samengevoegd beschouwd: - Walstraat en Plantsoen; - Costerweg en Kortenoord Allee					
²⁾ De Wet geluidhinder is niet van toepassing op wegen met een snelheidsregime van 30 km/uur. Er kan dan ook niet zondermeer een aftrek worden toegepast. Op basis van de uitspraak van de Raad van State (Uitspraak 201304862/3/R2) is aansluiting gezocht bij de aftrek zoals die voor 50 km/uur wegen bestaat.					

2.3 Geluidbeleid

De gemeente Wageningen heeft beleid voor het vaststellen van hogere waarden. Het beleid is vastgelegd in het document "Beleidsregels hogere waarde Wet geluidhinder 2008". In hoofdstuk 3 t/m 5 zijn de volgende voorwaarden m.b.t. de geluidbelasting opgenomen:

Hoofdstuk 3

3.1 Het college kan gebruikmaken van zijn bevoegdheid tot het verlenen van hogere waarden voor woningen die voldoen aan de indelingscriteria van de artikelen 4.1 tot en met 4.3 en als tenminste aan één van de volgende criteria wordt voldaan:

- a. de woningen buiten de bebouwde kom worden verspreid gesitueerd;
- b. de woningen zijn ter plaatse noodzakelijk om redenen van grond- of bedrijfsgebondenheid;
- c. de woningen vullen een open plaats tussen de aanwezige bebouwing op;
- d. de woningen worden gesitueerd ter vervanging van bestaande bebouwing;

- e. *de woningen binnen de bebouwde kom vervullen door de gekozen situering of bouwvorm een doelmatige akoestische afschermende functie voor andere woningen – in aantal tenminste de helft van het aantal woningen waaraan de afschermende functie wordt toegekend – of voor andere gebouwen of geluidsgevoelige objecten.*

3.2 *Het college kan gebruikmaken van zijn bevoegdheid tot het verlenen van hogere waarden bij de aanleg van een weg als tenminste aan één van de volgende criteria wordt voldaan:*

- a. *de weg moet een noodzakelijke verkeers- en vervoersfunctie vervullen;*
- b. *de weg moet een zodanige verkeersverzamel functie vervullen, zodat de geluidsbelasting bij geluidgevoelige bestemmingen langs een andere (bestaande) weg zal dalen.*

Op basis van volgende redenen is de initiatiefnemer van oordeel dat aan de criteria wordt voldaan:

- inbreidingslocatie, stedelijke verdichting, dus bouwen op een open plaats binnen de bebouwde kom tussen bestaande gebouwen (art 3.1. onder c);
- de gebouwen langs de Costerweg en de hoek Lawickse Allee hebben een akoestisch afschermende functie voor woningen in het achterliggende gebied (art 3.1 onder e);
- er is sprake van bouwen als vervanging van reeds gesloopte onderwijsgebouwen (art 3.1. onder d).

Hoofdstuk 4

- 4.1 *Een hogere waarde procedure kan alleen gestart worden indien de woning tenminste één geluidsluwe zijde heeft.*
- 4.2 *Indien de woning beschikt over een buitenruimte dan is deze buitenruimte gelegen aan de geluidsluwe zijde van de woning.*
- 4.3 *Bij een nieuw te bouwen woning met een geluidsbelasting groter dan 53 dB vanwege wegverkeer of 55 dB(A)-etmaalwaarde vanwege industrielawaai gelden de volgende indelingseisen:*
 - a. *Verblijfsruimten moeten zoveel mogelijk aan de geluidsluwe zijde liggen. Minimaal 30 % van het aantal verblijfsruimten of 30 % van de oppervlakte van het verblijfsgebied ligt aan de geluidsluwe zijde.*
 - b. *Tenminste één slaapkamer moet aan de geluidsluwe zijde liggen.*

In hoofdstuk 4 van voorliggend rapport is per gebouw aangegeven of wordt voldaan aan de voorwaarden.

Hoofdstuk 5

- 5.1 *Bij cumulatie wordt het gecumuleerde geluidsniveau berekend volgens het Reken- en Meetvoorschrift geluidhinder 2006, bijlage 1.*
- 5.2 *Bij cumulatie wordt de vereiste gevelisolatie (= karakteristieke geluidwering volgens het Bouwbesluit) berekend met gecumuleerde geluidsniveaus.*

In hoofdstuk 4 van voorliggend rapport is per gebouw de maatgevende gecumuleerde geluidbelasting aangegeven. Indien noodzakelijk zal voor de gevelgeluidwering een aanvullend rapport moeten worden opgesteld.

3 Uitgangspunten

3.1 Documenten

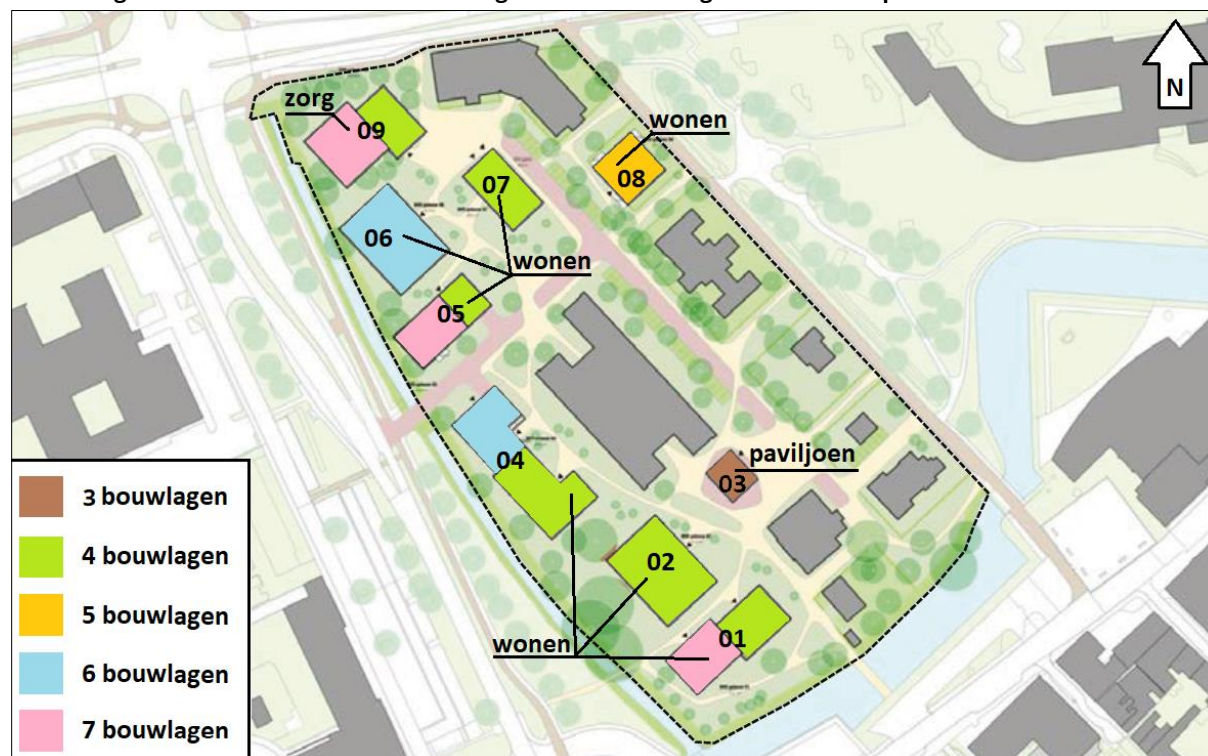
Door de opdrachtgever is het document “Beeldkwaliteitsplan, september 2021” verstrekt. Het document is in voorliggend onderzoek, in combinatie met de volgende verstrekte tekeningen, als uitgangspunt gehanteerd.

Voorlopige tekeningen van 20 april 2022:

- SO 102 00 Begane grond;
- SO 103 01 Eerste verdieping;
- SO 104 02 Eerste verdieping;
- SO 105 03 Eerste verdieping;
- SO 104 04 Eerste verdieping;
- SO 105 05 Vierde verdieping;
- SO 106 06 Vijfde verdieping.

Voor de hoogte van een bouwlaag is in voorliggend onderzoek, met uitzondering van gebouw 09, uitgegaan van 3 meter. De begane grond van gebouw 09 heeft een hoogte van 4 meter. In afbeelding 3.1 is het aantal bouwlagen van de verschillende te realiseren gebouwen, overeenkomstig het beeldkwaliteitsplan, weergegeven.

Afbeelding 3.1: overzicht beschouwde bouwlagen overeenkomstig beeldkwaliteitsplan



3.2 Rekenmethode/-model

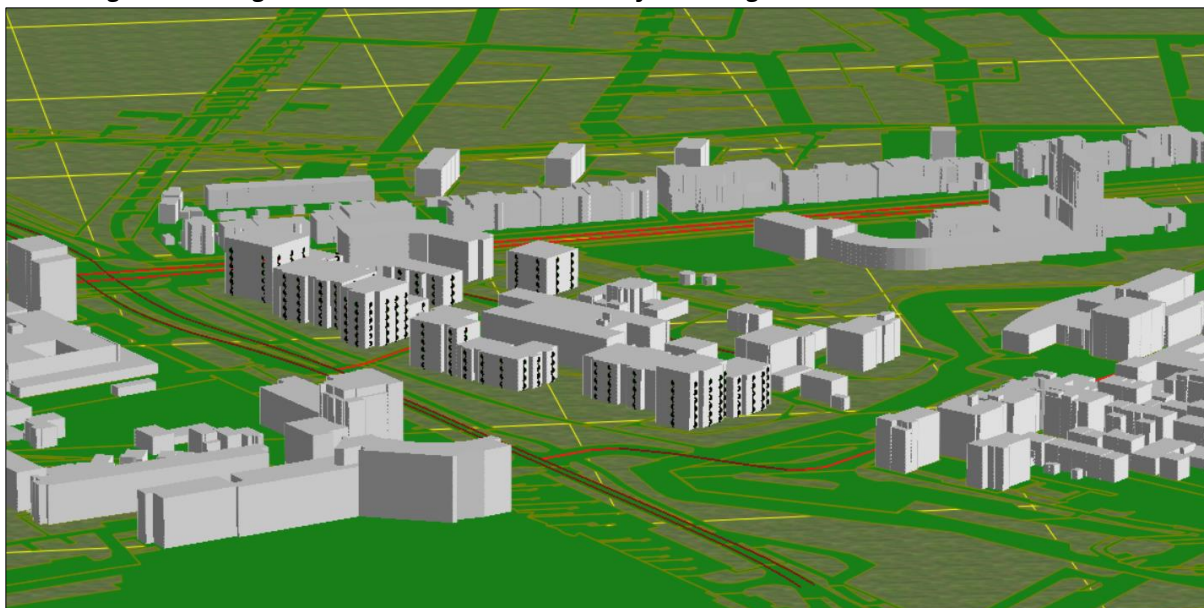
De berekeningen van de geluidbelasting ten gevolge van het wegverkeer zijn uitgevoerd overeenkomstig het Reken- en meetvoorschrift Geluid 2012 (kortweg: RMG 2012). Gelet op de ligging van de wegen, in relatie tot het onderzoeksgebied, is Standaardrekenmethode II toegepast met behulp van een computerrekenmodel Geomilieu V2022.41. In de overdrachtsberekening zijn de van invloed zijnde factoren zoals geometrische uitbreiding, wegdekcorrectie, reflectie, bodemdemping en dergelijke in rekening gebracht.

Voor de kruising van de Lawickse Allee met de Costerweg is een kruispuntkental van 1 ingevoerd waarmee de kruispuntcorrectie is berekend.

In het rekenmodel is geen rekening gehouden met setbacks. Een setback is een verdieping die wat terug ligt. Bij enkele gebouwen zal dit waarschijnlijk worden toegepast op de bovenste verdieping. Door dit niet in de berekening op te nemen is uitgegaan van de worst-case situatie.

Voor het basismodel is gebruik gemaakt van de gebouwhoogten en bodemvlakken uit het 3ddatalab van DGMR en Geodan. In afbeelding 3.2 is een 3d-weergave van het rekenmodel, vanuit zuidwestelijke richting, opgenomen.

Afbeelding 3.2: 3d-weergave rekenmodel vanuit zuidwestelijke richting



3.3 Brongegevens

Onder brongegevens wordt verstaan alle aspecten die van invloed zijn op de geluidemissie, zoals verkeersintensiteiten, samenstelling verkeer, snelheid en wegdekverharding.

Voor de toetsing aan de wettelijke normen dient te worden uitgegaan van de toekomstige situatie. Hieronder wordt verstaan de situatie 10 jaar na realisatie. De werkdag etmaalintensiteit (inclusief autonome groei + ontwikkeling Duivendaal) voor het toekomstig jaar 2035 van de Costerweg, Lawickse Allee, Kortenoord Allee en Duivendaal zijn verstrekt door Rho Adviseurs (rapport Verkeersonderzoek Duivendaal, projectnummer 20220228 van 6 maart 2023). De gegevens van de Walstraat en Plantsoen zijn aangeleverd door de gemeente Wageningen. Ook de maximum toegestane snelheid, wegdekverharding en voertuigverdeling van de verschillende

wegvakken is door de gemeente Wageningen verstrekt. In bijlage 1 zijn de verstrekte gegevens opgenomen.

In het akoestisch onderzoek dient uitgegaan te worden van een weekdaggemiddelde intensiteit. In tabel 3.1 zijn de in voorliggend onderzoek gehanteerde brongegevens¹⁾ opgenomen.

Tabel 3.1: gehanteerde verkeersgegevens (weekdag gemiddelden)

Wegvak	Etmaal-intensiteit	Uurintensiteit [%]			Licht mvt [%]			Middelzw. Mvt [%]			Zware mvt [%]		
	2035	d	a	n	d	a	n	d	a	n	d	a	n
Lawickse Allee (50 km/uur)													
- ten oosten van Costerweg													
• noordbaan	5.446	6,61	3,36	0,91	91,1	93,2	92,3	4,0	2,6	2,8	4,8	4,2	4,8
• zuidbaan	5.446	6,68	3,54	0,72	91,9	93,8	88,6	3,2	2,6	4,0	4,8	3,5	7,3
- ten westen van Costerweg													
• noordbaan	4.187	6,61	3,36	0,91	91,1	93,2	92,3	4,0	2,6	2,8	4,8	4,2	4,8
• zuidbaan	4.187	6,68	3,54	0,72	91,9	93,8	88,6	3,2	2,6	4,0	4,8	3,5	7,3
Costerweg (50 km/uur)													
- ten noorden van Duivendaal													
• oostbaan	3.789	6,60	3,88	0,66	95,6	96,7	94,3	3,5	3,3	5,7	0,9	0,0	0,0
• westbaan	3.789	6,84	3,21	0,64	96,1	97,1	93,2	2,7	2,9	6,1	1,2	0,0	0,7
- ten zuiden van Duivendaal													
• oostbaan	3.072	6,60	3,88	0,66	95,6	96,7	94,3	3,5	3,3	5,7	0,9	0,0	0,0
• westbaan	3.072	6,84	3,21	0,64	96,1	97,1	93,2	2,7	2,9	6,1	1,2	0,0	0,7
Kortenoord Allee													
• oostbaan	4.095	6,60	3,88	0,66	95,6	96,7	94,3	3,5	3,3	5,7	0,9	0,0	0,0
• westbaan	4.095	6,84	3,21	0,64	96,1	97,1	93,2	2,7	2,9	6,1	1,2	0,0	0,7
Walstraat / Plantsoen ¹⁾ (50 km/uur)													
- Walstraat	3.299	6,59	4,04	0,59	93,4	96,5	97,3	4,2	2,7	2,7	2,3	0,8	0,0
- Plantsoen	4.154	6,59	4,04	0,59	93,4	96,5	97,3	4,2	2,7	2,7	2,3	0,8	0,0
Duivendaal (30 km/uur)	1.577 ²⁾	6,59	4,04	0,59	93,4	96,5	97,3	4,2	2,7	2,7	2,3	0,8	0,0

¹⁾ Conform de Wet geluidhinder wordt de geluidbelasting per weg beoordeeld. Dat is echter niet persé daar waar de naam van een weg verandert. In dit onderzoek zijn de volgende wegen samengevoegd beschouwd:
- Walstraat en Plantsoen;
- Costerweg en Kortenoord Allee.

²⁾ Het plangebied heeft alleen aan de westzijde een ontsluiting op het omliggend wegennet. Het verkeer dat het plangebied in-/uitrijdt zal met name gebruik maken van de twee grote parkeergarages op korte afstand van de ontsluiting (onder gebouw 04 en 05). In de berekening is uitgegaan dat 50% van het verkeer de parkeergarages voorbijrijdt. Op de daaropvolgende splitsing is ervan uitgegaan dat het verkeer zich opnieuw verdeeld in 50 % noord en 50 % zuid.

Op de Lawickse Allee bestaat de wegdekverharding op de rijbaan uit het geluidreducerend asfalt SMA-NL 8G+. Op de opstelplekken is sprake van SMA-NL 8b.

Op de Costerweg, Walstraat en Plantsoen is sprake van dicht asfaltbeton (DAB). Dit type asfalt is gelijkwaardig aan referentiewegdek.

Overeenkomstig het beeldkwaliteitsplan is voor de Duivendaal uitgegaan van gebakken materiaal in vorm van klinkers gelegd in keperverband.

¹ In blad 1 van bijlage 1 is de vertaling van de verstrekte gegevens naar de gehanteerde intensiteiten opgenomen.

4 Resultaten en beoordeling

In de volgende paragrafen is de geluidbelasting op de verschillende te realiseren gebouwen, van de verschillende wegvakken, opgenomen. De nummering van de verschillende te realiseren gebouwen is reeds opgenomen in afbeelding 1.1 en 3.1.

Overeenkomstig het beeldkwaliteitsplan worden drie gebouwen (of delen) zeven bouwlagen hoog. In het rekenmodel kunnen beoordelingspunten de geluidbelasting op maximaal zes beoordelingshoogtes worden vastgesteld. Uit indicatieve berekeningen blijkt de geluidbelasting op de zevende bouwlaag vergelijkbaar is aan bouwlaag zes.

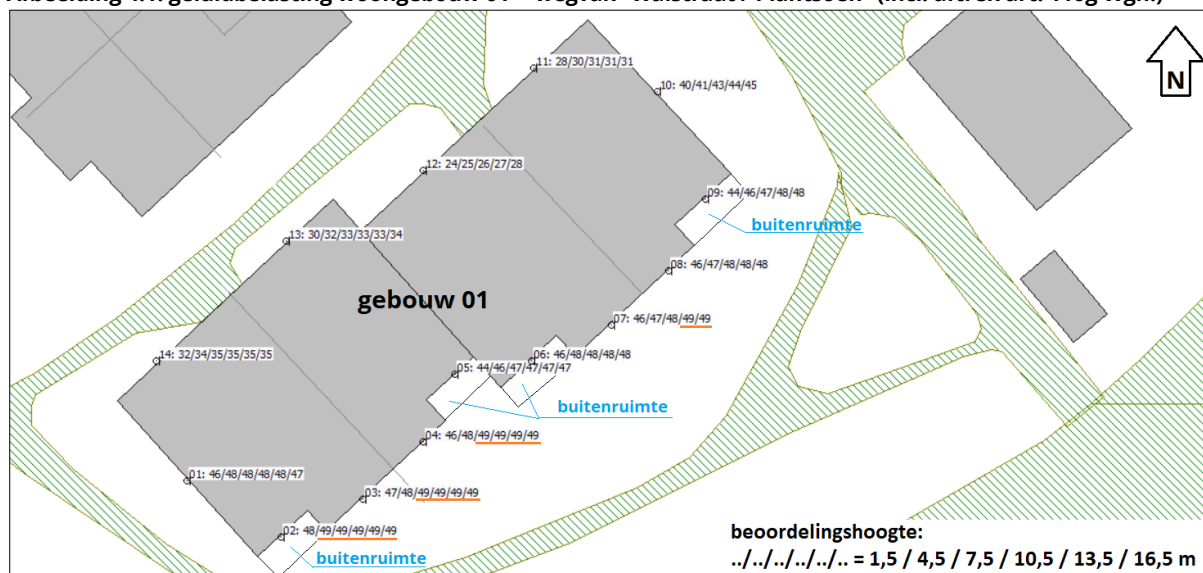
4.1 Woongebouw 01

In de bijlagen van voorliggend rapport zijn de resultaten opgenomen. Uit de resultaten blijkt dat er sprake is van een overschrijding van de wettelijke voorkeursgrenswaarde van 48 dB L_{den} als gevolg van het wegvak "Walstraat / Plantsoen". De geluidbelasting bedraagt op een deel van de zuidoostgevel ten hoogste 49 dB L_{den} . Daarmee wordt wel voldaan aan de wettelijke ontheffingswaarde van 63 dB L_{den} .

De geluidbelasting van de overige wegvakken voldoet aan de wettelijke voorkeursgrenswaarde.

In afbeelding 4.1 is de geluidbelasting van het wegvak "Walstraat / Plantsoen" (incl. aftrek art. 110g Wgh.) op gebouw 01 schematisch weergegeven. De oranje onderstreepte waarden overschrijden de voorkeursgrenswaarde.

Afbeelding 4.1: geluidbelasting woongebouw 01 -> wegvak "Walstraat / Plantsoen" (incl. aftrek art. 110g Wgh.)



Hogere waarden worden pas verleend als blijkt dat geluidbeperkende maatregelen onvoldoende doeltreffend zijn, of als ze stedenbouwkundige, verkeerskundige, vervoerskundige, landschappelijke of financiële bezwaren hebben.

Uit het document “Beleidsregels hogere waarde Wet geluidhinder 2008” van de gemeente Wageningen blijkt dat onderzoek naar reducerend asfalt achterwege kan blijven indien sprake is van ligging nabij (≤ 50 mtr.) kruisingen. In onderhavige situatie is sprake van twee nabijgelegen kruisingen. Op basis van het beleid is geen nader onderzoek gedaan naar reducerend asfalt.

Onderzoek naar geluidschermen of -wallen blijft op basis van het beleid achterwege indien geen sprake is van wegen behorend bij de hoofdstructuur. Het wegvak “Walstraat / Plantsoen” maakt geen onderdeel uit van de hoofdstructuur.

Een effectieve maatregel kan zijn de snelheid verlagen. De gemeente Wageningen heeft aangegeven dat de Walstraat en Plantsoen op de nominatie staan voor een snelheidsverlaging naar 30 km/uur. Daarmee zou de geluidbelasting met meer dan 3 dB afnemen. Hoewel de grenswaarden vanuit de Wet geluidhinder formeel bij een 30 km/uur weg niet meer van toepassing zouden zijn kan, indien aansluiting daarbij wordt gezocht, wel aan de voorkeursgrenswaarde worden voldaan. Er is echter nog geen formeel verkeersbesluit genomen zodat voornamelijk niet van deze situatie uitgegaan kan worden.

Bij een hogere waarde procedure dient conform het gemeentelijk beleid aan de volgende voorwaarden te worden voldaan:

- de woning dient een geluidluwe gevel te hebben. Op basis van de verstrekte tekeningen blijkt dat de woningen minimaal twee gevels hebben. Omdat slechts sprake is van één gevel met een overschrijding kan aan deze voorwaarde worden voldaan;
- de buitenruimte dient aan een geluidluwe gevel te worden gerealiseerd. Op basis van de verstrekte tekeningen blijkt dat de buitenruimtes van de woningen zijn voorzien aan de gevel waarvoor een hogere waarde nodig is. Alleen bij de meest westelijk gelegen woningen wordt ter plaatse van de buitenruimte de voorkeursgrenswaarde overschreden. Aan de voorwaarde wordt dan ook niet bij alle woningen voldaan. Gelet op de minimale overschrijding van 1 dB en de toekomstverwachting voor het verlagen van de snelheid kan het bevoegd gezag verzocht worden af te wijken van deze voorwaarde.
- woning indeling bij geluidbelasting hoger dan 53 dB L_{den} . De geluidbelasting is lager dan 53 dB L_{den} . Deze voorwaarde is niet van toepassing.
- gevelisolatie op basis van cumulatie. De vereiste gevelisolatie (karakteristieke geluidwering) dient afgestemd te worden op de gecumuleerde geluidbelasting. De gecumuleerde geluidbelasting bedraagt ten hoogste 56 dB L_{den} (excl. aftrek art.110g Wgh.). De benodigde geluidwering bedraagt ten hoogste (56 – 33 eis bouwbesluit =) 23 dB. Dit is meer dan basiseis van 20 dB uit het Bouwbesluit. Voor de berekening van de geluidwering zal een aanvullend rapport moeten worden opgesteld.

4.2 Woongebouw 02

In de bijlage 3 van voorliggend rapport zijn de resultaten per wegvak opgenomen. Uit de resultaten blijkt dat alle wegvakken voldoen aan de wettelijke voorkeursgrenswaarde van 48 dB L_{den} . Met betrekking tot wegverkeerslawaai zijn er dan ook geen belemmeringen geconstateerd het woongebouw 02 te realiseren. In bijlage 4 is een plot (afbeelding) opgenomen met de gecumuleerde geluidbelasting.

4.3 Paviljoen gebouw 03

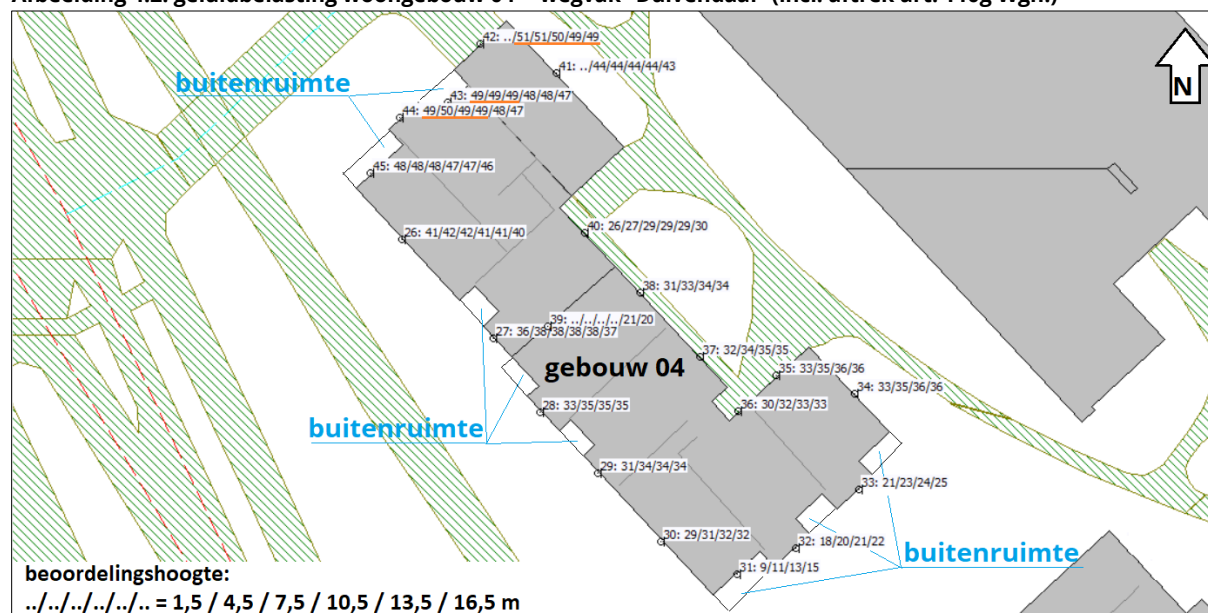
Het paviljoen is geen geluidgevoelige bestemming en niet nader beschouwd.

4.4 Woongebouw 04

In de bijlagen van voorliggend rapport zijn de resultaten opgenomen. Op de Duivendaal geldt een maximum toegestane snelheid van 30 km/uur waarvoor in de Wet geluidhinder geen grenswaarden zijn opgenomen. In jurisprudentie is bepaald dat voor dergelijke wegen bij een ruimtelijke procedure wel een akoestische afweging noodzakelijk is. Daarom is de geluidbelasting van deze weg inzichtelijk gemaakt en beoordeeld als zijnde een gezoneerde weg. Op woongebouw 04 bedraagt de geluidbelasting ten hoogste 51 dB L_{den} . Als voor de beoordeling aansluiting wordt gezocht bij de grenswaarden uit de Wet geluidhinder dan blijkt dat de voorkeursgrenswaarde wordt overschreden. Wel wordt ruimschoots voldaan aan de wettelijke ontheffingswaarde van 63 dB L_{den} . De geluidbelasting van de "Duivendaal" zal in de toekomst mogelijk afnemen door het voornemen van de gemeente om er een woonerf van te maken.

In afbeelding 4.2 is de geluidbelasting van het wegvak "Duivendaal" (incl. aftrek art. 110g Wgh.) op gebouw 04 schematisch weergegeven. De oranje onderstreepte waarden overschrijden de voorkeursgrenswaarde.

Afbeelding 4.2: geluidbelasting woongebouw 04-> wegvak "Duivendaal" (incl. aftrek art. 110g Wgh.)

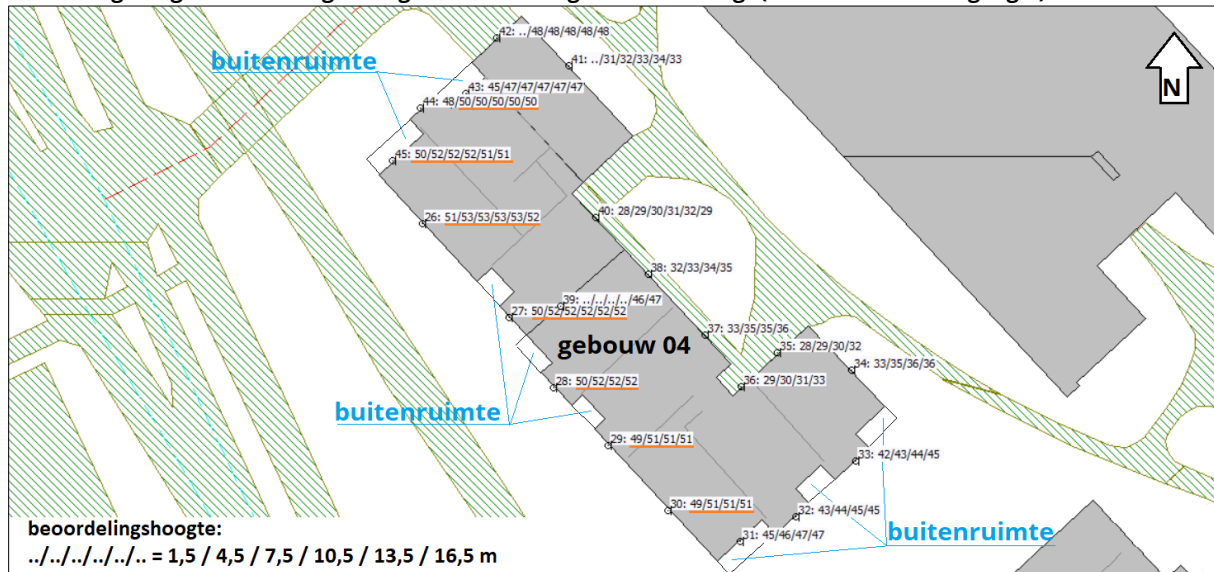


Omdat de Wet geluidhinder niet van kracht is hoeft er voor het wegvak Duivendaal geen hogere waarde vastgesteld te worden. In het geluidbeleid van de gemeente zijn geen voorwaarden voor wegen met een 30 km/uur regime opgenomen. Op verzoek van initiatiefnemer is wel getoetst aan deze voorwaarden.

Uit de resultaten blijkt ook dat er sprake is van een overschrijding van de wettelijke voorkeursgrenswaarde van 48 dB L_{den} als gevolg van het wegvak "Costerweg". De geluidbelasting bedraagt ten hoogste 53 dB L_{den} . Daarmee wordt wel voldaan aan de wettelijke ontheffingswaarde van 63 dB L_{den} .

In afbeelding 4.3 is de geluidbelasting van het wegvak "Costerweg" (incl. aftrek art. 110g Wgh.) op gebouw 04 schematisch weergegeven. De oranje onderstreepte waarden overschrijden de voorkeursgrenswaarde.

Afbeelding 4.3: geluidbelasting woongebouw 04-> wegvak "Costerweg" (incl. aftrek art. 110g Wgh.)



De geluidbelasting van de overige wegvakken voldoet aan de wettelijke voorkeursgrenswaarde.

Hogere waarden worden pas verleend als blijkt dat geluidbeperkende maatregelen onvoldoende doeltreffend zijn, of als ze stedenbouwkundige, verkeerskundige, vervoerskundige, landschappelijke of financiële bezwaren hebben.

Uit het document "Beleidsregels hogere waarde Wet geluidhinder 2008" van de gemeente Wageningen blijkt dat onderzoek naar reducerend asfalt achterwege kan blijven indien sprake is van ligging nabij (≤ 50 mtr.) kruisingen. In onderhavige situatie is sprake van een nabijgelegen kruising met de Duivendaal. Op basis van het beleid is geen nader onderzoek gedaan naar reducerend asfalt op de Costerweg. Om de geluidbelasting als gevolg van de Duivendaal te reduceren kan worden overwogen om de voorgenomen wegdekverharding te herzien. Door het toepassen van een standaard asfalt in plaats van een elementenverharding kan de geluidbelasting met ruim 2 dB worden gereduceerd.

Onderzoek naar geluidschermen of -wallen blijft op basis van het beleid achterwege indien geen sprake is van wegen behorend bij de hoofdstructuur. De wegvakken "Costerweg" en "Duivendaal" maken geen onderdeel uit van de hoofdstructuur.

Bij een hogere waarde procedure dient conform het gemeentelijk beleid aan de volgende voorwaarden te worden voldaan:

- de woning dient een geluidluwe gevel te hebben. Op basis van de verstrekte tekeningen blijkt dat de woningen op de noordwesthoek geen geluidluwe gevel hebben. We adviseren te onderzoeken of een andere indeling van het gebouw mogelijk is. Mocht dit niet mogelijk zijn dan kan mogelijk in overleg met het bevoegd gezag een gelijkwaardige oplossing worden toegepast. Bijvoorbeeld door het realiseren van een te openen geveldeel geluidluw uit te voeren. Dit kan worden bereikt door bijvoorbeeld een SilentAir gevelschermb van Metaglas of een Harbour Fenster te plaatsen.
- de buitenruimte dient aan een geluidluwe gevel te worden gerealiseerd. Op basis van de verstrekte tekeningen blijkt dat buitenruimtes van het merendeel van de woningen niet zijn gelegen aan geluidluwe zijde. Aan de voorwaarde wordt dan ook niet bij alle

woningen voldaan. We adviseren te onderzoeken of een andere indeling van het gebouw mogelijk is. Mocht dit niet mogelijk zijn dan kan mogelijk in overleg met het bevoegd gezag een gelijkwaardige oplossing worden toegepast. Bijvoorbeeld door het realiseren een (deels) afsluitbare buitenruimte.

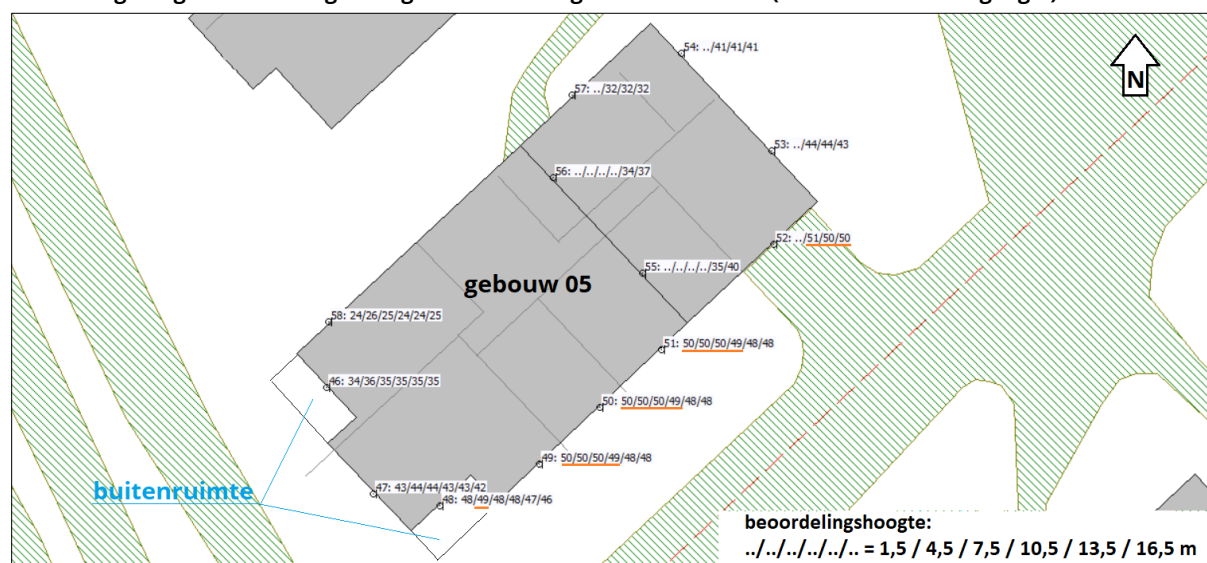
- woning indeling bij geluidbelasting hoger dan 53 dB L_{den}. De geluidbelasting is lager dan 53 dB L_{den}. Deze voorwaarde is niet van toepassing.
- gevelisolatie op basis van cumulatie. De vereiste gevelisolatie (karakteristieke geluidwering) dient afgestemd te worden op de gecumuleerde geluidbelasting. De gecumuleerde geluidbelasting bedraagt ten hoogste 58 dB L_{den} (excl. aftrek art.110g Wgh.). De benodigde geluidwering bedraagt ten hoogste (58 – 33 eis bouwbesluit =) 25 dB. Dit is meer dan basiseis van 20 dB uit het Bouwbesluit. Voor de berekening van de geluidwering zal een aanvullend rapport moeten worden opgesteld.

4.5 Woongebouw 05

In de bijlagen van voorliggend rapport zijn de resultaten opgenomen. Op de Duivendaal geldt een maximum toegestane snelheid van 30 km/uur waarvoor in de Wet geluidhinder geen grenswaarden zijn opgenomen. In jurisprudentie is bepaald dat voor dergelijke wegen bij een ruimtelijke procedure wel een akoestische afweging noodzakelijk is. Daarom is de geluidbelasting van deze weg inzichtelijk gemaakt en beoordeeld als zijnde een gezoneerde weg. Op woongebouw 05 bedraagt de geluidbelasting ten hoogste 51 dB L_{den}. Als voor de beoordeling aansluiting wordt gezocht bij de grenswaarden uit de Wet geluidhinder dan blijkt dat de voorkeursgrenswaarde wordt overschreden. Wel wordt ruimschoots voldaan aan de wettelijke ontheffingswaarde van 63 dB L_{den}. De geluidbelasting van de “Duivendaal” zal in de toekomst mogelijk afnemen door het voornemen van de gemeente om er een woonerf van te maken.

In afbeelding 4.4 is de geluidbelasting van het wegvak “Duivendaal” (incl. aftrek art. 110g Wgh.) op gebouw 05 schematisch weergegeven. De oranje onderstreepte waarden overschrijden de voorkeursgrenswaarde.

Afbeelding 4.4: geluidbelasting woongebouw 05-> wegvak “Duivendaal” (incl. aftrek art. 110g Wgh.)



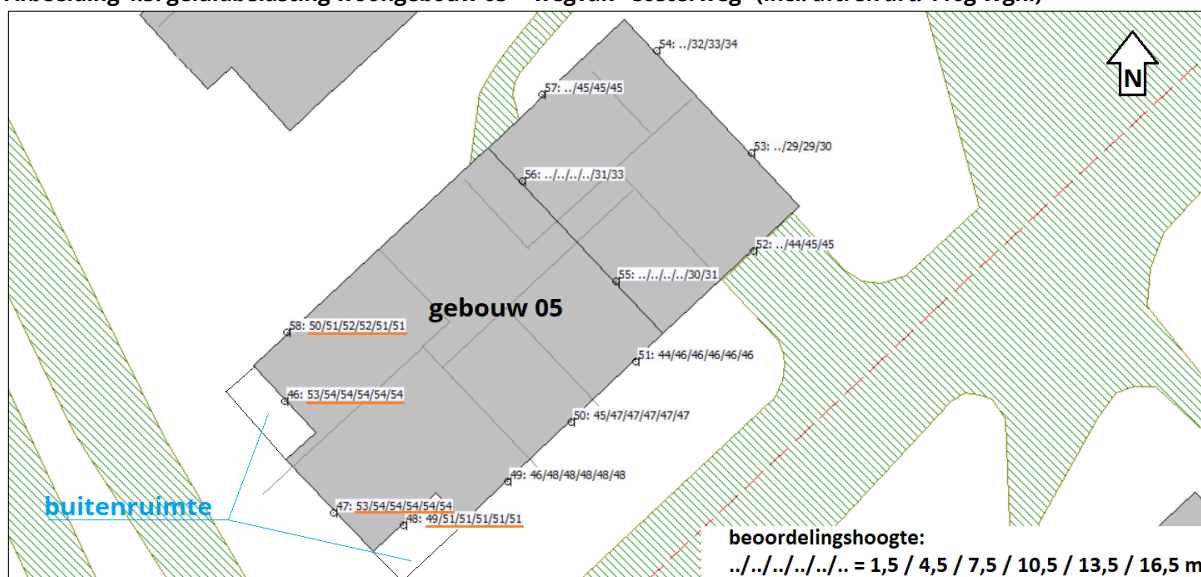
Omdat de Wet geluidhinder niet van kracht is hoeft er voor het wegvak Duivendaal geen hogere waarde vastgesteld te worden. In het geluidbeleid van de gemeente zijn geen voorwaarden voor

wegen met een 30 km/uur regime opgenomen. Op verzoek van initiatiefnemer is wel getoetst aan deze voorwaarden.

Uit de resultaten blijkt ook dat er sprake is van een overschrijding van de wettelijke voorkeursgrenswaarde van 48 dB L_{den} als gevolg van het wegvak "Costerweg". De geluidbelasting bedraagt ten hoogste 55 dB L_{den} . Daarmee wordt wel voldaan aan de wettelijke ontheffingswaarde van 63 dB L_{den} .

In afbeelding 4.5 is de geluidbelasting van het wegvak "Costerweg" (incl. aftrek art. 110g Wgh.) op gebouw 05 schematisch weergegeven. De oranje onderstreepte waarden overschrijden de voorkeursgrenswaarde.

Afbeelding 4.5: geluidbelasting woongebouw 05-> wegvak "Costerweg" (incl. aftrek art. 110g Wgh.)



De geluidbelasting van de overige wegvakken voldoet aan de wettelijke voorkeursgrenswaarde.

Hogere waarden worden pas verleend als blijkt dat geluidbeperkende maatregelen onvoldoende doeltreffend zijn, of als ze stedenbouwkundige, verkeerskundige, vervoerskundige, landschappelijke of financiële bezwaren hebben.

Uit het document "Beleidsregels hogere waarde Wet geluidhinder 2008" van de gemeente Wageningen blijkt dat onderzoek naar reducerend asfalt achterwege kan blijven indien sprake is van ligging nabij (≤ 50 mtr.) kruisingen. In onderhavige situatie is sprake van een nabijgelegen kruising met de Duivendaal. Op basis van het beleid is geen nader onderzoek gedaan naar reducerend asfalt op de Costerweg. Om de geluidbelasting als gevolg van de Duivendaal te reduceren kan worden overwogen om de voorgenomen wegdekverharding te herzien. Door het toepassen van een standaard asfalt in plaats van een elementenverharding kan de geluidbelasting met ruim 2 dB worden gereduceerd.

Onderzoek naar geluidschermen of -wanden blijft op basis van het beleid achterwege indien geen sprake is van wegen behorend bij de hoofdstructuur. De wegvakken "Costerweg" en "Duivendaal" maken geen onderdeel uit van de hoofdstructuur.

Bij een hogere waarde procedure dient conform het gemeentelijk beleid aan de volgende voorwaarden te worden voldaan:

- de woning dient een geluidluwe gevel te hebben. Op basis van de verstrekte tekeningen blijkt dat de woningen aan de zuidwestzijde geen geluidluwe gevel hebben. We adviseren te onderzoeken of een andere indeling van het gebouw mogelijk is. Mocht dit niet mogelijk zijn dan kan mogelijk in overleg met het bevoegd gezag een gelijkwaardige oplossing worden toegepast. Bijvoorbeeld door het realiseren een te openen geveldeel geluidluw uit te voeren. Dit kan worden bereikt door bijvoorbeeld een SilentAir gevelschermb van Metaglas of een Harbour Fenster te plaatsen.
- de buitenruimte dient aan een geluidluwe gevel te worden gerealiseerd. Op basis van de verstrekte tekeningen blijkt dat buitenruimtes van het merendeel van de woningen niet zijn gelegen aan geluidluwe zijde. Aan de voorwaarde wordt dan ook niet bij alle woningen voldaan. We adviseren te onderzoeken of een andere indeling van het gebouw mogelijk is. Mocht dit niet mogelijk zijn dan kan mogelijk in overleg met het bevoegd gezag een gelijkwaardige oplossing worden toegepast. Bijvoorbeeld door het realiseren van een (deels) afsluitbare buitenruimte.
- woning indeling bij geluidbelasting hoger dan 53 dB L_{den}. De geluidbelasting is op een aantal woningen (aan de zuidwestzijde) hoger dan 53 dB L_{den}. Bij deze woningen dient conform het beleid rekening te worden gehouden met:
 - a. *Verblijfsruimten moeten zoveel mogelijk aan de geluidsluwe zijde liggen. Minimaal 30 % van het aantal verblijfsruimten of 30 % van de oppervlakte van het verblijfsgebied ligt aan de geluidsluwe zijde.*
 - b. *Tenminste één slaapkamer moet aan de geluidsluwe zijde liggen.*
- gevelisolatie op basis van cumulatie. De vereiste gevelisolatie (karakteristieke geluidwering) dient afgestemd te worden op de gecumuleerde geluidbelasting. De gecumuleerde geluidbelasting bedraagt ten hoogste 60 dB L_{den} (excl. aftrek art.110g Wgh.). De benodigde geluidwering bedraagt ten hoogste (60 – 33 eis bouwbesluit =) 27 dB. Dit is meer dan basiseis van 20 dB uit het Bouwbesluit. Voor de berekening van de geluidwering zal een aanvullend rapport moeten worden opgesteld.

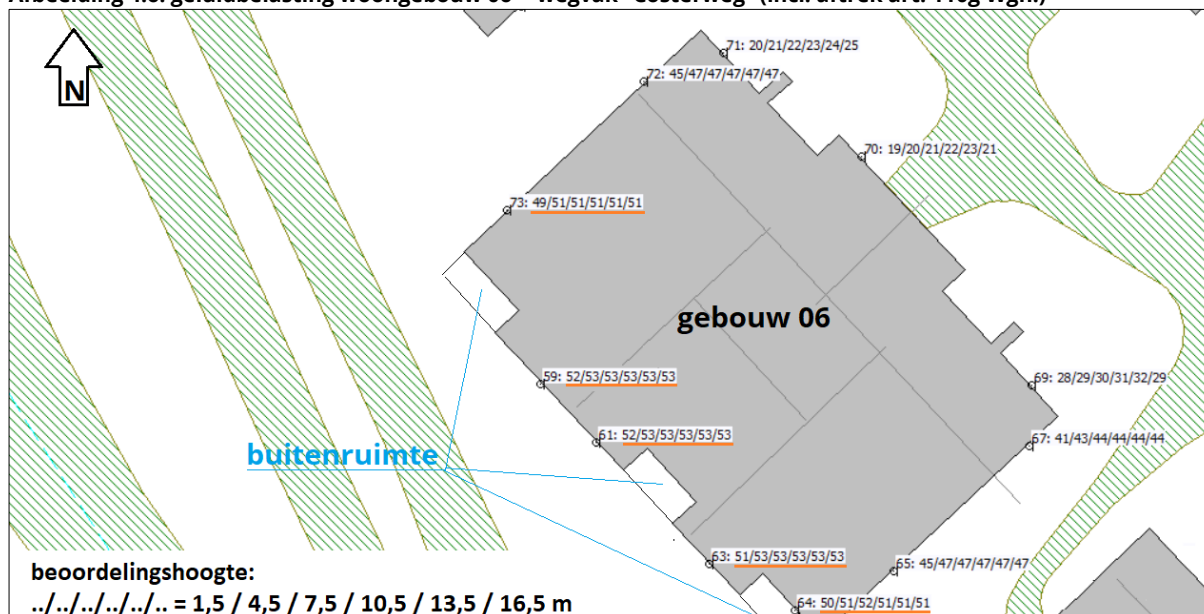
4.6 Woongebouw 06

In de bijlagen van voorliggend rapport zijn de resultaten opgenomen. Uit de resultaten blijkt dat er sprake is van een overschrijding van de wettelijke voorkeursgrenswaarde van 48 dB L_{den} als gevolg van het wegvak "Costerweg". De geluidbelasting bedraagt ten hoogste 53 dB L_{den}. Daarmee wordt wel voldaan aan de wettelijke ontheffingswaarde van 63 dB L_{den}.

De geluidbelasting van de overige wegvakken voldoet aan de wettelijke voorkeursgrenswaarde.

In afbeelding 4.6 is de geluidbelasting van het wegvak "Costerweg" (incl. aftrek art. 110g Wgh.) op gebouw 06 schematisch weergegeven. De oranje onderstreepte waarden overschrijden de voorkeursgrenswaarde.

Afbeelding 4.6: geluidbelasting woongebouw 06-> wegvak "Costerweg" (incl. aftrek art. 110g Wgh.)



Hogere waarden worden pas verleend als blijkt dat geluidbeperkende maatregelen onvoldoende doeltreffend zijn, of als ze stedenbouwkundige, verkeerskundige, vervoerskundige, landschappelijke of financiële bezwaren hebben.

Uit het document "Beleidsregels hogere waarde Wet geluidhinder 2008" van de gemeente Wageningen blijkt dat onderzoek naar reducerend asfalt achterwege kan blijven indien sprake is van ligging nabij (≤ 50 mtr.) kruisingen. In onderhavige situatie is sprake van twee nabijgelegen kruisingen. Op basis van het beleid is geen nader onderzoek gedaan naar reducerend asfalt.

Onderzoek naar geluidschermen of -wallen blijft op basis van het beleid achterwege indien geen sprake is van wegen behorend bij de hoofdstructuur. Het wegvak "Costerweg" maakt geen onderdeel uit van de hoofdstructuur.

Bij een hogere waarde procedure dient conform het gemeentelijk beleid aan de volgende voorwaarden te worden voldaan:

- de woning dient een geluidluwe gevel te hebben. Op basis van de verstrekte tekeningen blijkt dat de woningen aan de noordwesthoek en in het midden aan de zuidwestzijde niet aan deze voorwaarde voldoen. We adviseren te onderzoeken of een andere indeling van het gebouw mogelijk is. Mocht dit niet mogelijk zijn dan kan mogelijk in overleg met het bevoegd gezag een gelijkwaardige oplossing worden toegepast. Bijvoorbeeld door het realiseren van een te openen geveldeel geluidluw uit te voeren. Dit kan worden bereikt door bijvoorbeeld een SilentAir gevelschermb van Metaglas of een Harbour Fenster te plaatsen.
- de buitenruimte dient aan een geluidluwe gevel te worden gerealiseerd. Op basis van de verstrekte tekeningen blijkt dat de buitenruimtes van de woningen aan de zuidwestzijde eveneens aan de zuidwestzijde zijn voorzien. Dit betreft geen geluidluwe gevel. Aan de voorwaarde wordt dan ook niet bij alle woningen in het gebouw voldaan. We adviseren te onderzoeken of een andere indeling van het gebouw mogelijk is. Mocht dit niet mogelijk zijn dan kan mogelijk in overleg met het bevoegd gezag een gelijkwaardige oplossing worden toegepast. Bijvoorbeeld door het realiseren van een (deels) afsluitbare buitenruimte.

- woning indeling bij geluidbelasting hoger dan 53 dB L_{den}. De geluidbelasting is lager dan 53 dB L_{den}. Deze voorwaarde is niet van toepassing.
- gevelisolatie op basis van cumulatie. De vereiste gevelisolatie (karakteristieke geluidwering) dient afgestemd te worden op de gecumuleerde geluidbelasting. De gecumuleerde geluidbelasting bedraagt ten hoogste 59 dB L_{den} (excl. aftrek art.110g Wgh.). De benodigde geluidwering bedraagt ten hoogste (59 – 33 eis bouwbesluit =) 26 dB. Dit is meer dan basiseis van 20 dB uit het Bouwbesluit. Voor de berekening van de geluidwering zal een aanvullend rapport moeten worden opgesteld.

4.7 Woongebouw 07

In bijlage 3 van voorliggend rapport zijn de resultaten per wegvak opgenomen. Uit de resultaten blijkt dat alle wegvakken voldoen aan de wettelijke voorkeursgrenswaarde van 48 dB L_{den}. Met betrekking tot wegverkeerslawaai zijn er dan ook geen belemmeringen geconstateerd het woongebouw 07 te realiseren. In bijlage 4 is een plot (afbeelding) opgenomen met de gecumuleerde geluidbelasting.

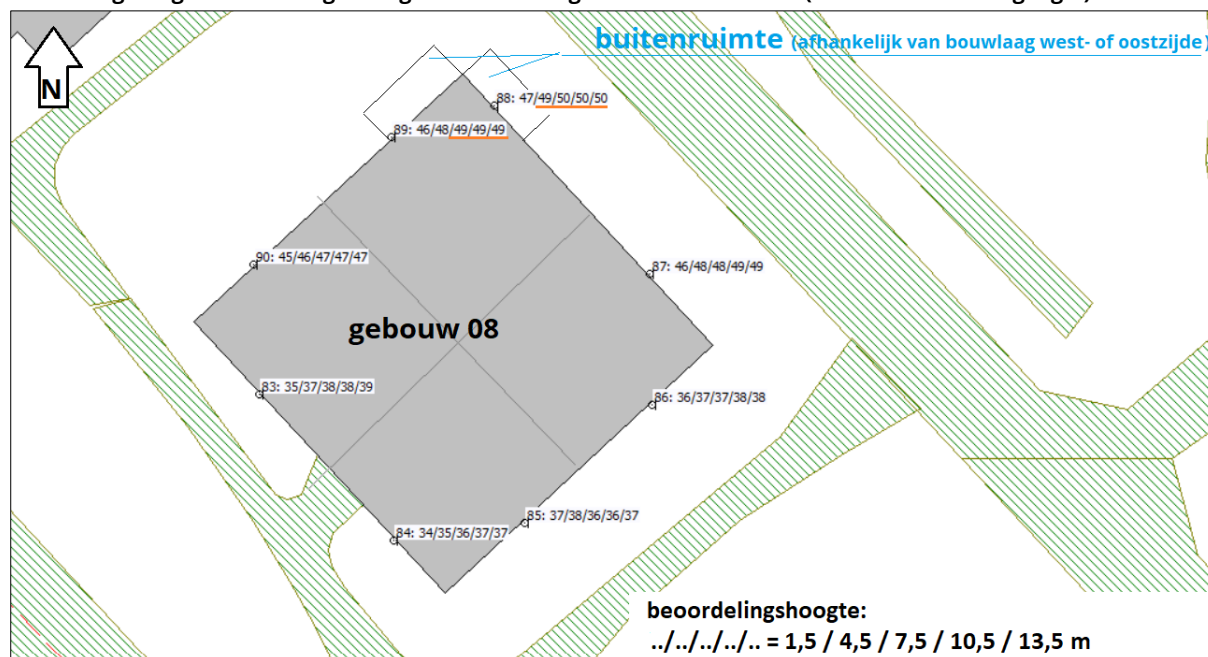
4.8 Woongebouw 08

In de bijlagen van voorliggend rapport zijn de resultaten opgenomen. Uit de resultaten blijkt dat er sprake is van een overschrijding van de wettelijke voorkeursgrenswaarde van 48 dB L_{den} als gevolg van het wegvak "Lawickse Allee". De geluidbelasting bedraagt ten hoogste 50 dB L_{den}. Daarmee wordt wel voldaan aan de wettelijke ontheffingswaarde van 63 dB L_{den}.

De geluidbelasting van de overige wegvakken voldoet aan de wettelijke voorkeursgrenswaarde.

In afbeelding 4.7 is de geluidbelasting van het wegvak "Lawickse Allee" (incl. aftrek art. 110g Wgh.) op gebouw 08 schematisch weergegeven. De oranje onderstreepte waarden overschrijden de voorkeursgrenswaarde.

Afbeelding 4.7: geluidbelasting woongebouw 08-> wegvak "Lawickse Allee" (incl. aftrek art. 110g Wgh.)



Hogere waarden worden pas verleend als blijkt dat geluidbeperkende maatregelen onvoldoende doeltreffend zijn, of als ze stedenbouwkundige, verkeerskundige, vervoerskundige, landschappelijke of financiële bezwaren hebben.

Op de "Lawickse Allee" is al sprake is van een asfalttype (SMA-NL 8G+) met een geluidreducerende werking. Het vervangen van dit asfalt door een type met een hogere reductie is, mede gelet op het beperkt aantal woningen, vanuit financieel oogpunt niet doelmatig.

Het wegvak "Lawickse Allee" maakt onderdeel uit van de hoofdstructuur. Overeenkomstig het gemeentelijk beleid is dan onderzoek naar aan het aanbrengen van geluidschermen of grondwallen noodzakelijk. Omdat het met name overschrijdingen op de hogere bouwlagen betreft is een scherm langs de "Lawickse Allee" van circa 4 meter hoog noodzakelijk. Een dergelijk scherm is naar verwachting vanuit stedenbouwkundig oogpunt niet wenselijk. Daarnaast zal een dergelijk scherm, mede gelet op het beperkt aantal woningen, vanuit financieel oogpunt niet doelmatig zijn.

Bij een hogere waarde procedure dient conform het gemeentelijk beleid aan de volgende voorwaarden te worden voldaan:

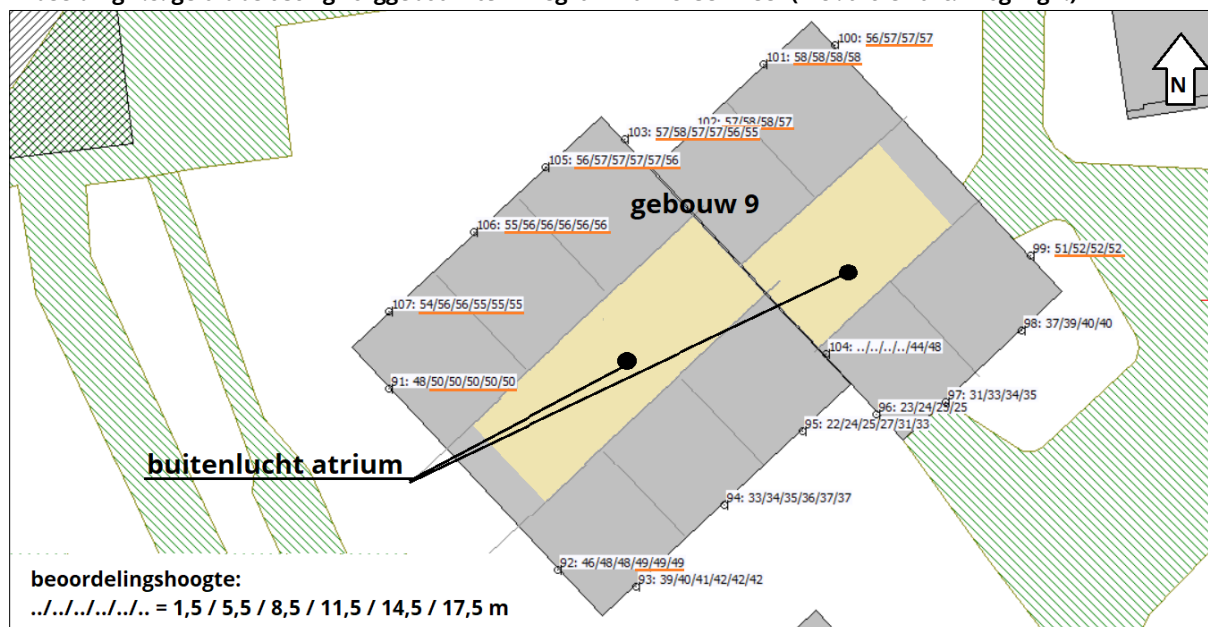
- de woning dient een geluidluwe gevel te hebben. Op basis van de verstrekte tekeningen blijkt dat de woningen op de noordhoek niet aan deze voorwaarde voldoen. We adviseren te onderzoeken of een andere indeling van het gebouw mogelijk is. Mocht dit niet mogelijk zijn dan kan mogelijk in overleg met het bevoegd gezag een gelijkwaardige oplossing worden toegepast. Bijvoorbeeld door het realiseren van een te openen geveldeel geluidluw uit te voeren. Dit kan worden bereikt door bijvoorbeeld een SilentAir gevelschermbaan van Metaglas of een Harbour Fenster te plaatsen.
- de buitenruimte dient aan een geluidluwe gevel te worden gerealiseerd. Op basis van de verstrekte tekeningen blijkt dat de buitenruimtes van de woningen op de noordhoek niet geluidluw zijn. Aan de voorwaarde wordt dan ook niet bij alle woningen in het gebouw voldaan. We adviseren te onderzoeken of een andere indeling van het gebouw mogelijk is. Mocht dit niet mogelijk zijn dan kan mogelijk in overleg met het bevoegd gezag een gelijkwaardige oplossing worden toegepast. Bijvoorbeeld door het realiseren van een (deels) afsluitbare buitenruimte.
- woning indeling bij geluidbelasting hoger dan 53 dB L_{den} . De geluidbelasting is lager dan 53 dB L_{den} . Deze voorwaarde is niet van toepassing.
- gevelisolatie op basis van cumulatie. De vereiste gevelisolatie (karakteristieke geluidwering) dient afgestemd te worden op de gecumuleerde geluidbelasting. De gecumuleerde geluidbelasting bedraagt ten hoogste 55 dB L_{den} (excl. aftrek art.110g Wgh.). De benodigde geluidwering bedraagt ten hoogste (55 – 33 eis bouwbesluit =) 22 dB. Dit is meer dan basiseis van 20 dB uit het Bouwbesluit. Voor de berekening van de geluidwering zal een aanvullend rapport moeten worden opgesteld.

4.9 Zorg- (woon)gebouw 09

In de bijlagen van voorliggend rapport zijn de resultaten opgenomen. Uit de resultaten blijkt dat er sprake is van een overschrijding van de wettelijke voorkeursgrenswaarde van 48 dB L_{den} als gevolg van de "Lawickse Allee" en "Costerweg". De geluidbelasting bedraagt ten hoogste 58 dB L_{den} . Daarmee wordt wel voldaan aan de wettelijke ontheffingswaarde van 63 dB L_{den} . Voor de overige wegvakken zijn er geen overschrijdingen vastgesteld.

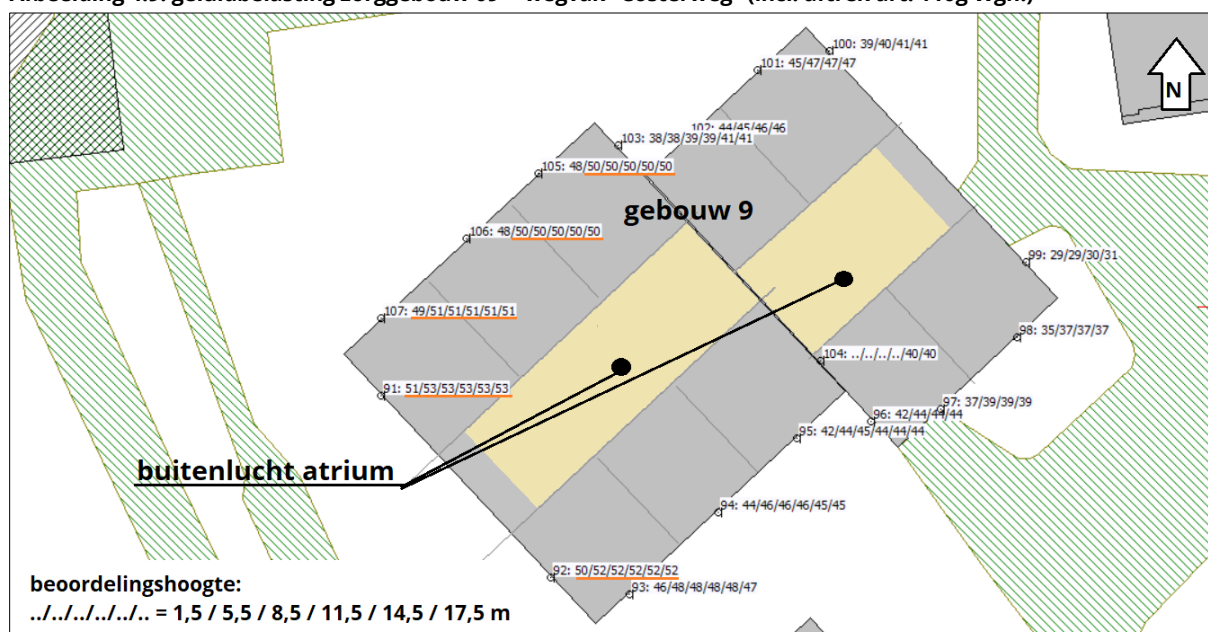
In afbeelding 4.8 is de geluidbelasting van het wegvak "Lawickse Allee" (incl. aftrek art. 110g Wgh.) op gebouw 09 schematisch weergegeven. De oranje onderstreepte waarden overschrijden de voorkeursgrenswaarde.

Afbeelding 4.8: geluidbelasting zorggebouw 09-> wegvak "Lawickse Allee" (incl. aftrek art. 110g Wgh.)



In afbeelding 4.9 is de geluidbelasting van het wegvak "Costerweg" (incl. aftrek art. 110g Wgh.) op gebouw 09 schematisch weergegeven. De oranje onderstreepte waarden overschrijden de voorkeursgrenswaarde.

Afbeelding 4.9: geluidbelasting zorggebouw 09-> wegvak "Costerweg" (incl. aftrek art. 110g Wgh.)



Door de opdrachtgever is aangegeven dat het ontwerp (indeling gebouw) van het te realiseren zorggebouw nog niet bekend is. Uitgangspunt in voorliggend onderzoek is een geluidgevoelige

bestemming. Dit is voor een zorgfunctie alleen het geval als sprake is van een ander geluidgevoelig gebouw als bedoeld in artikel 1 van de Wgh. Hieronder wordt qua zorg verstaan de verblijfsruimten (benoemd in artikel 1.1, onderdeel d van het Besluit geluidhinder) van een ziekenhuis, verpleeghuis, verzorgingstehuis en een psychiatrische inrichting. De opdrachtgever overweegt het gebouw (09), of een deel daarvan, als woongebouw (geluidgevoelige bestemming) te bestemmen.

Hogere waarden worden pas verleend als blijkt dat geluidbeperkende maatregelen onvoldoende doeltreffend zijn, of als ze stedenbouwkundige, verkeerskundige, vervoerskundige, landschappelijke of financiële bezwaren hebben.

Uit het document "Beleidsregels hogere waarde Wet geluidhinder 2008" van de gemeente Wageningen blijkt dat onderzoek naar reducerend asfalt achterwege kan blijven indien sprake is van ligging nabij (≤ 50 mtr.) kruisingen. In onderhavige situatie is er sprake van een kruising op korte afstand. Op basis van het beleid is onderzoek naar reducerend asfalt niet noodzakelijk. Opgemerkt wordt dat er op de Lawickse Allee al sprake is van een asfalttype (SMA-NL 8G+) met een geluidreducerende werking.

De Lawickse Allee maakt onderdeel uit van de hoofdstructuur waardoor overeenkomstig de beleidsregel onderzoek naar geluidschermen of -wallen uitgevoerd moet worden. Gelet op de ligging nabij het kruispunt met de Costerweg, de voorgenomen bouwhoogte tot zeven bouwlagen is het realiseren van geluidschermen of -wallen geen reële optie.

In de "Beleidsregels hogere waarde Wet geluidhinder 2008" van de gemeente Wageningen zijn alleen voorwaarden opgenomen voor het vaststellen van hogere waarden voor woningen. Indien sprake is van een geluidgevoelige "zorg"bestemming dan adviseren we bij de indeling van het te realiseren zorggebouw rekening te houden met de berekende geluidbelasting en met het bevoegd gezag de (eventuele) voorwaarden voor het verlenen van een hogere waarde af te stemmen.

In het geval er sprake is van een woonbestemming moet rekening worden gehouden met de voorwaarden uit de "Beleidsregels hogere waarde Wet geluidhinder 2008" van de gemeente Wageningen. Bij een hogere waarde procedure dient conform het gemeentelijk beleid aan de volgende voorwaarden te worden voldaan:

- de woning dient een geluidluwe gevel te hebben. Op basis van de verstrekte tekeningen is het voornemen een atrium (buitenlucht) te realiseren. Het atrium zal rondom omsloten zijn door muren waardoor het hier geluidluw zal zijn. Alle woningen zijn, met een gevel, gelegen aan dit atrium.
- de buitenruimte dient aan een geluidluwe gevel te worden gerealiseerd. Op de tekeningen zijn geen buitenruimtes weergegeven. Indien deze wel worden gerealiseerd dan dienen die conform het beleid aan een geluidluwe gevel te worden gerealiseerd. Dit is wellicht mogelijk in het atrium (buitenlucht).
- woning indeling bij geluidbelasting hoger dan 53 dB L_{den} . De geluidbelasting is op een aantal gevels (woningen) hoger dan 53 dB L_{den} . Bij deze woningen dient conform het beleid rekening te worden gehouden met:
 - a. *Verblijfsruimten moeten zoveel mogelijk aan de geluidsluwe zijde liggen. Minimaal 30 % van het aantal verblijfsruimten of 30 % van de oppervlakte van het verblijfsgebied ligt aan de geluidsluwe zijde.*

b. *Tenminste één slaapkamer moet aan de geluidsluwe zijde liggen.*

- gevelisolatie op basis van cumulatie. De vereiste gevelisolatie (karakteristieke geluidwering) dient afgestemd te worden op de gecumuleerde geluidbelasting. De gecumuleerde geluidbelasting bedraagt ten hoogste 64 dB L_{den} (excl. aftrek art.110g Wgh.). De benodigde geluidwering bedraagt ten hoogste (64 – 33 eis bouwbesluit =) 31 dB. Dit is meer dan basiseis van 20 dB uit het Bouwbesluit. Voor de berekening van de geluidwering zal een aanvullend rapport moeten worden opgesteld.

5 Conclusie

In opdracht van Rho Adviseurs is door GeluidMeesters BV een akoestisch onderzoek wegverkeerslawaai uitgevoerd. Het betreft een verkenningsstudie voor de ontwikkelingslocatie Duivendaal in Wageningen. Momenteel is er een proefverkaveling opgesteld. Het plan omvat de bouw van totaal negen gebouwen. Waarvan zeven bestemd voor wonen, één voor een zorgfunctie (mogelijk combinatie met wonen) en één voor een paviljoen.

Om een hogere waarde vast te stellen heeft de gemeente Wageningen geluidbeleid. Hierin zijn een aantal criteria (hoofdstuk 3 beleid) opgenomen met betrekking tot het waarom het wenselijk is de woningen te realiseren. Op basis van volgende redenen is de initiatiefnemer van oordeel dat aan de criteria wordt voldaan:

- inbreidingslocatie, stedelijke verdichting, dus bouwen op een open plaats binnen de bebouwde kom tussen bestaande gebouwen (art 3.1. onder c);
- de gebouwen langs de Costerweg en de hoek Lawickse Allee hebben een akoestisch afschermende functie voor woningen in het achterliggende gebied (art 3.1 onder e);
- er is sprake van bouwen als vervanging van reeds gesloopte onderwijsgebouwen (art 3.1. onder d).

Om een hogere waarde vast te stellen heeft de gemeente daarnaast in het geluidbeleid een aantal indelingscriteria (hoofdstuk 4 beleid). In tabel 5.1 zijn de bevindingen samengevat. Voor meer gedetailleerde informatie wordt kortheidshalve verwezen naar de paragrafen per gebouw in voorliggend onderzoek.

Tabel 5.1: bevindingen

gebouw	hogere waarden nodig	voldoet aan voorwaarden uit hoofdstuk 4 uit het geluidbeleid van de gemeente Wageningen		
		geluidluwezijde	buitenruimte aan geluidluwezijde	indelingseisen
woongebouw 01	ja	kan voldoen	voldoet niet (bij alle woningen)	n.v.t. (geluidbelasting ≤ 53)
woongebouw 02	nee	n.v.t.	n.v.t.	n.v.t.
paviljoen 03	niet van toepassing, geen geluidgevoelig gebouw			
woongebouw 04	ja	voldoet niet (bij alle woningen)	voldoet niet (bij alle woningen)	n.v.t. (geluidbelasting ≤ 53)
woongebouw 05	ja	voldoet niet (bij alle woningen)	voldoet niet (bij alle woningen)	nader te bepalen ¹⁾ (geluidbelasting ≥ 53)
woongebouw 06	ja	voldoet niet (bij alle woningen)	voldoet niet (bij alle woningen)	n.v.t. (geluidbelasting ≤ 53)
woongebouw 07	nee	n.v.t.	n.v.t.	n.v.t.
woongebouw 08	ja	voldoet niet (bij alle woningen)	voldoet niet (bij alle woningen)	n.v.t. (geluidbelasting ≤ 53)
zorg-/ woongebouw 09 (uitgaande geluidgevoelige bestemming)	ja	kan voldoen (mits atrium buitenlucht heeft)	kan voldoen (mits atrium buitenlucht heeft)	nader te bepalen ¹⁾ (geluidbelasting ≥ 53)

¹⁾ er is nog geen gedetailleerde tekening met indeling van de woningen beschikbaar.

Het ontwerp voldoet niet bij alle woningen aan de voorwaarden uit het geluidbeleid. Indien aanpassing van het ontwerp niet mogelijk en of niet voldoende effectief is zal bij het bevoegd gezag nagegaan moeten worden of ontheffing van het geluidbeleid mogelijk is.

Als motivering kan gedacht worden aan het feit dat in geluidbeleid bij andere gemeenten (bijvoorbeeld Zaanstad) voor appartementen een specifiek kader wordt toegepast. Dit omdat dit type woningen vaak maar over één gevel beschikt. Als voorwaarde wordt dan gesteld dat ter plaatse van tenminste één buitenzijde de te openen delen (ramen en/of deuren), van een verblijfsruimte, geluidluw moeten worden uitgevoerd. Gedacht kan worden aan een SilentAir gevelschermb van Metaglas of Harbour Fenster en een (deels) afsluitbare buitenruimte.

Initiatiefnemer heeft diverse ontwerp oplossingen op onder meer gebouwniveau besproken met de gemeente. De ontwerp oplossingen worden gezien als mogelijke opties, waarbij bijvoorbeeld een buitenruimte aan de geluidbelaste zijde kan worden gecreëerd. De initiatiefnemer heeft aangegeven dat de gemeente wil meewerken aan alternatieve oplossingen waarbij een buitenruimte/ spuimogelijkheid aan de geluidbelaste zijde wordt gepositioneerd. Hierbij dient bij het nader (gebouw)ontwerp met berekeningen te worden aangetoond dat de gewenste leefbaarheid en kwalitatieve bruikbaarheid van de buitenruimte wordt gerealiseerd. Onder voorwaarden kan zo onderbouwd worden afgeweken van het gemeentelijk geluidbeleid bij enkele gebouwen.

Indien het bevoegd gezag ontheffing verleend zal gevelgeluidwering van de woningen moeten worden afgestemd op de gecumuleerde geluidbelasting.

Groningen, 7 augustus 2023
GeluidMeesters BV



ing. Aljan Gal



BIDLAGE 1

Gehanteerde intensiteiten

	Intensiteit 2025 (1) werkdag (mvt/etmaal)	Intensiteit 2035 (1) werkdag (mvt/etmaal)	Intensiteit 2035 (2) weekdag (mvt/etmaal)	Ontwikkeling (3) weekdag (mvt/etmaal) (1238*5%=) 62	Intensiteit 2035 + ontwikkeling weekdag (mvt/etmaal)
Lawickse Allee	Tussen Troelstraweg en Costerweg 7957	9.234	8311	(1238*5%=) 62	8373
Lawickse Allee	Tussen Costerweg en Julianastraat 10191	11.827	10644	(1238*20%=) 248	10892
Kortenoord Allee	Tussen Marijkewegen Lawickse Allee 7366	8.137	7323	(1238*70%=) 867	8190
Costerweg	Tussen Lawickse Allee en Duiendaal 6439	7.113	6402	(1238*95%=) 1176	7578
Costerweg	Tussen Duiendaal en Walstraat 6117	6.757	6081	(1238*5%=) 62	6143
(1) tabel 1 verkeersonderzoek Duiendaal van Rho 6 maart 2023					
(2) van werkdag naar weekdag met factor 0,9 (op basis van CROW-publicatie 256)					
(3) intensiteit uit tabel 3 / percentages uit figuur 2 verkeersonderzoek Duiendaal van Rho 6 maart 2023					
	Intensiteit 2025 (4) werkdag (mvt/etmaal)	Intensiteit 2035 werkdag (mvt/etmaal)	Intensiteit 2035 (5) weekdag (mvt/etmaal)	Ontwikkeling (6) weekdag (mvt/etmaal) (1238*5%=) 62	Intensiteit 2035 + ontwikkeling weekdag (mvt/etmaal)
Walstraat	3256	3597	3237,3	(1238*5%=) 62	3299
Plantsoen	4116	4547	4092,3	(1238*5%=) 62	4154
Duiendaal					1577 (7)
(4) verstrekt door gemeente					
(5) van werkdag naar weekdag met factor 0,9 (op basis van CROW-publicatie 256)					
(6) gelijkgesteld aan Costerweg (tussen Duiendaal en Walstraat)					
(7) tabel 3 verkeersonderzoek Duiendaal van Rho 6 maart 2023					

VERKEERSONDERZOEK DUIVENDAAL

6 maart 2023

RHO ADVISEURS



RHO ADVISEURS

DATUM 6 maart 2023

PROJECT Park Duivendaal Wageningen
PROJECTLEIDER ing. W.IJ. Groenen

OPDRACHTGEVER Park Duivendaal B.V.
PROJECTNUMMER 20220228

AUTEUR Matthijs van Loon



INHOUD

Aanleiding	4
Bestaande situatie	5
Ontsluiting	5
Verkeersintensiteiten	6
Beoogde ontwikkeling	7
Verkeer	8
Verkeersgeneratie	8
Verkeerstoedeling	9
Beoordeling verkeerskundige effecten	10
Verkeersafwikkeling externe verkeersstructuur	10
Kruispunt 1: Costerweg – Duivendaal	11
Kruispunt 2: Lawickse Allee – Costerweg – Kortenoord Allee	11
Gehanteerde uitgangspunten	11
Resultaten	11
Kruispunt 1: Costerweg – Duivendaal	11
Kruispunt 2: Lawickse Allee – Costerweg – Kortenoord Allee	12
Verkeersafwikkeling interne verkeersstructuur	13
Conclusie	15
Verkeersveiligheid	16
Beoordeling principe Duurzaam veilig	16
Costerweg	16
Lawickse Allee West	18
Lawickse Allee Oost	18
Kortenoord Allee	18
Eindconclusie	19
Bijlagen	20
Bijlage 1 Berekening kruispunt Costerweg – Duivendaal	21
Bijlage 2 Berekening kruispunt Lawickse Allee – Costerweg – Kortenoord Allee	30

AANLEIDING

In het westen van Wageningen worden binnen het park Duivendaal circa 212 woningen ontwikkeld in combinatie met een zorgcomplex en een paviljoen. Alhoewel de specifieke indeling van de beoogde ontwikkeling nog kan wijzigen, wordt voor het hanteren van een worst-case benadering uitgegaan van 48 zorgeenheden en maatschappelijke/zorg gerelateerde functies en wordt voor de invulling van het paviljoen uitgegaan van een horecagelegenheid. In dat kader zijn de verkeerskundige effecten van de planontwikkeling in beeld gebracht. Zo is er onder meer gekeken naar de effecten van het plan op de verkeersafwikkeling en de verkeersveiligheid van de omliggende wegen.

Verder wordt in het kader van dit onderzoek ook gekeken naar de ligging van de inritten van de parkeergarages binnen het plangebied in verband met de verkeersdoorstroming.

Deze memo geeft een beschrijving van het uitgevoerde onderzoek en de belangrijkste bevindingen. Indien er sprake is van knelpunten zijn verbeter voorstellen gedaan.

Toetsingskader

Op het gebied van verkeer en vervoer bestaat geen specifieke wetgeving die relevant is voor de voorgenomen activiteit. Wel dient in het kader van het ruimtelijk plan dat de activiteit mogelijk maakt, te worden onderbouwd dat het geheel voldoet aan een goede ruimtelijke ordening. Dit houdt onder meer in dat er voldoende parkeergelegenheid aanwezig dient te zijn en de eventuele verkeerstoename niet leidt tot knelpunten in de verkeersafwikkeling.

Voor de beoogde ontwikkeling wordt de verkeersgeneratie berekend op basis van kencijfers uit CROW-publicatie 381. Op basis van data van het CBS is de stedelijkheidsgraad van Wageningen vastgesteld als 'matig stedelijk' en voor de ligging wordt uitgegaan van 'schil centrum'.

BESTAANDE SITUATIE

Het plangebied ligt in de gemeente Wageningen, ten noordwesten van het centrum van Wageningen aan de Costerweg. Voor de transformatie van de huidige bebouwing zijn reeds vergunningen verleent. In de huidige situatie zijn 178 onzelfstandige studentenkamers, 22 studio's, 7 appartementen, 6 grondgebonden woningen en 34 zorgwoningen aanwezig binnen het plangebied als onderdeel van de gebiedsontwikkeling Duivendaal. Daarnaast is er ook een workshopruimte/kantoor zonder baliefunctie aanwezig.



Figuur 1 Ligging plangebied

Ontsluiting

Gemotoriseerd verkeer

Het plangebied wordt ontsloten op de Costerweg, een gebiedsontsluitingsweg met een maximumsnelheid van 50 km/u. De Costerweg leidt in noordelijke richting naar het kruispunt Costerweg – Lawickse Allee (N225) – Kortenoord Allee. Ten zuiden van het plangebied ligt het kruispunt Costerweg – Troelstraweg – Walstraat, vanaf waar via de Walstraat het historisch centrum van Wageningen kan worden bereikt. De Kortenoord Allee is gecategoriseerd als een gebiedsontsluitingsweg met een maximumsnelheid van 50 km/u, terwijl de Lawickse Allee is gecategoriseerd als een provinciale weg. De Kortenoord Allee leidt vanaf de Costerweg naar het noordelijke gedeelte van Wageningen en leidt vervolgens via de Nijenoord Allee in oostelijke richting naar de N781 tussen Wageningen en Ede, waar de weg aansluit op de A12 tussen Den Haag en Veldhuizen. De Lawickse Allee is onderdeel van de N225 en leidt in oostelijke richting langs de aansluitingen op de N781 en de A50, tussen Eindhoven en Knooppunt Grijsoord, naar Arnhem. In westelijke richting verbindt de N255 Wageningen met Rhenen en Driebergen, om vervolgens aan te sluiten op de A12.

Langzaam verkeer

Op de Costerweg is aan de zijde van het plangebied een vrijliggend tweerichtings fietspad aanwezig. Tevens is op de Costerweg aan de zijde van het plangebied een trottoir aanwezig voor het voetverkeer. Voor het oversteken van de Costerweg zijn oversteekvoorzieningen voor het langzaam verkeer aanwezig bij de kruispunten ten noorden en zuiden van het plangebied. Ter hoogte van het plangebied ligt ook een oversteek voor het langzaam verkeer, maar deze oversteek is niet verder aangegeven door middel van markering op de weg. Vanuit het plangebied is een directe verbinding met het historisch centrum van Wageningen aanwezig voor het langzaam verkeer via de laan Duivendaal. In de beoogde situatie zal binnen het plangebied een brug voor het langzaam verkeer aangelegd. Deze brug zal dienen als een directe verbinding tussen het plangebied en het centrum van Wageningen.

Openbaar vervoer

De dichtstbijzijnde OV-halte ligt aan de Costerweg, op circa 75 meter loopafstand van het plangebied. Vanaf deze halte kan gebruik worden gemaakt van de buslijn 50, tussen Wageningen en Utrecht via Doorn en Zeist, met een frequentie van 30 minuten. De eerstvolgende halte ligt op circa 250 meter loopafstand ten noorden van het plangebied, aan de Lawickse Allee. Vanaf deze halte kan gebruik worden gemaakt van buslijnen 44 en 45, tussen Wageningen en Tiel via Kesteren, met een frequentie van 30 minuten. Op circa 500 meter loopafstand ten noorden van het plangebied is de bushalte Haagsteeg gelegen aan de Kortenoord Allee. Bij deze halte halteert de buslijn 303, tussen Arnhem en Ede via Hoevenstein, met een frequentie van 15 minuten. Tenslotte is het busstation Stadsbrink gelegen op circa 750 meter loopafstand ten oosten van het plangebied. Naast de bovengenoemde bestemmingen rijden vanaf dit station ook buslijn 57, richting Heteren, en buslijn 86, richting Ede via Bennekom.

Verkeersintensiteiten

Voor het bepalen van de verkeersintensiteiten op de omliggende wegen is gebruik gemaakt van verkeersgegevens die zijn aangeleverd vanuit de gemeente. Deze gegevens zijn gebaseerd op de resultaten van verkeerstellingen uit 2018. In de basis zijn de gegevens uit de verkeerstellingen als uitgangspunt genomen. Voor de wegvakken op het kruispunt Lawickse Allee – Costerweg – Kortenoord Allee waarvan geen verkeersintensiteiten beschikbaar zijn vanuit de verkeerstellingen zijn de intensiteiten bepaald aan de hand van telgegevens uit de verkeersregelininstallatie uit het jaar 2021. Voor het bepalen van de verkeersintensiteiten in de huidige situatie, het basisjaar van de ontwikkeling (2025) en het toekomstjaar (2035) is een jaarlijkse groeifactor toegepast van 1,5% op de Lawickse Allee en 1% op de overige wegen.

Tabel 1 Verkeersintensiteiten wegvakken

Wegvak		Bron	Intensiteit 2021 (mvt/etmaal)	Intensiteit 2025 (mvt/etmaal)	Intensiteit 2035 (mvt/etmaal)
Lawickse Allee	Tussen Troelstraweg en Costerweg	Telgegevens VRI	7.497	7.957	9.234
Lawickse Allee	Tussen Costerweg en Julianastraat	Telgegevens VRI	9.602	10.191	11.827
Kortenoord Allee	Tussen Marijkeweg en Lawickse Allee	Telgegevens VRI	7.079	7.366	8.137
Costerweg	Tussen Lawickse Allee en Duivendaal	Verkeerstellingen	6.188	6.439	7.113
Costerweg	Tussen Duivendaal en Walstraat	Verkeerstellingen	5.878	6.117	6.757

BEOOGDE ONTWIKKELING

De beoogde ontwikkeling bestaat uit het verankeren van de transformatie van de bestaande panden en de aanvullende realisatie van woningen en zorgeenheden. Alhoewel het specifieke aantal woningen mogelijk nog naar beneden kan worden afgesteld, wordt voor dit verkeersonderzoek uitgegaan van 212 woningen en 48 zorgeenheden. Naast de beoogde ontwikkeling van woningen zal binnen het plangebied ook een paviljoen worden ontwikkeld en maatschappelijke/zorg gerelateerde functies. Voor de invulling van het paviljoen wordt een worst-case benadering gehanteerd, waarbij wordt uitgegaan van een invulling als horecagelegenheid. Voor de maatschappelijke / zorg gerelateerde functies wordt uitgegaan van een invulling als gezondheidscentrum. Verder zal als gevolg van de ontwikkeling de bestaande parkeercapaciteit komen te vervallen. De onderstaande tabel geeft een nadere specificatie van het beoogde programma.

Tabel 2 Beoogd programma

Functie wonen	Aantal
Koop, appartement, duur	112 woningen
Huur appartement, midden/ sociale huur	100 woningen
Verzorgingstehuis	48 zorgeenheden
Gezondheidscentrum	826 m ² (bvo), 5 behandelkamers
Café, bar, cafetaria	544 m ² (bvo)

VERKEER

Verkeersgeneratie

Voor het berekenen van de verkeersgeneratie van het plangebied in de huidige en toekomstige situatie wordt gebruik gemaakt van kencijfers uit CROW-publicatie 381. Hierbij wordt op basis van CBS-data voor de gemeente Wageningen uitgegaan van een stedelijkheidsgraad van 'sterk stedelijk' en voor de ligging wordt uitgegaan van 'schil centrum'. Per kencijfer wordt op basis van het autobezit per huishouden en de omgevingsadressendichtheid conform data van het CBS uitgegaan van de minimum van de bandbreedte. Met behulp van de kencijfers uit CROW-publicatie 381 worden de weekdagintensiteiten berekend, terwijl voor het beoordelen van de verkeersafwikkeling de werkdagintensiteiten maatgevend zijn. Op basis van CROW-publicatie 381 wordt voor het omrekenen van weekdagintensiteiten naar werkdagintensiteiten voor woonfuncties een omrekenfactor van 1,11 aangehouden en voor werkfuncties een omrekenfactor van 1,33.

Zoals aangegeven in de beschrijving van de beoogde ontwikkeling wordt voor het hanteren van een worst-case benadering voor de invulling van het paviljoen uitgegaan van horeca. Voor zowel zorgwoningen als horecafuncties zijn vanuit CROW-publicatie 381 geen kencijfers beschikbaar voor het bepalen van de verkeersgeneratie. In plaats daarvan is de verkeersgeneratie voor horecafuncties bepaald aan de hand van de parkeerbehoefte, waarbij als standaard vuistregel wordt aangehouden dat iedere parkeerplaats 2 keer per dag wordt bezet. Rekening houdende met 2 voertuigbewegingen per voertuig voor aankomen en vertrekken, zou dit leiden tot een norm van 4 voertuigbewegingen per parkeerplaats. Voor het bepalen van de verkeersgeneratie van de zorgwoningen, uitgaande van mogelijk eigen autobezit, wordt een kengetal van 2,6 motorvoertuigbewegingen per werkdag per woning gehanteerd (CROW publicatie 256 Verkeersgeneratie woon- en werkgebieden). Deze norm is inclusief de verkeersgeneratie van verzorgers en bezoekers.

Tabel 3 De verkeersgeneratie van het plangebied in de huidige en toekomstige situatie

Huidige situatie				
Functie	Aantal	Kencijfer	Weekdagintensiteit (mvt/etmaal)	Werkdagintensiteit (mvt/etmaal)
Koop, appartement, duur	13 woningen	6,4 per woning	83,2	92,4
Kamerverhuur, studenten, niet-zelfstandig	200 kamers	0,8 per kamer	160	177,6
Verzorgingstehuis	34 zorgeenheden	2,6 per woning	88,4	88,4
Kantoor (zonder baliefunctie)	150 m ² (bvo)	4,4 per 100 m ² (bvo)	6,6	8,8
Totaal huidige situatie			338,2	367,1

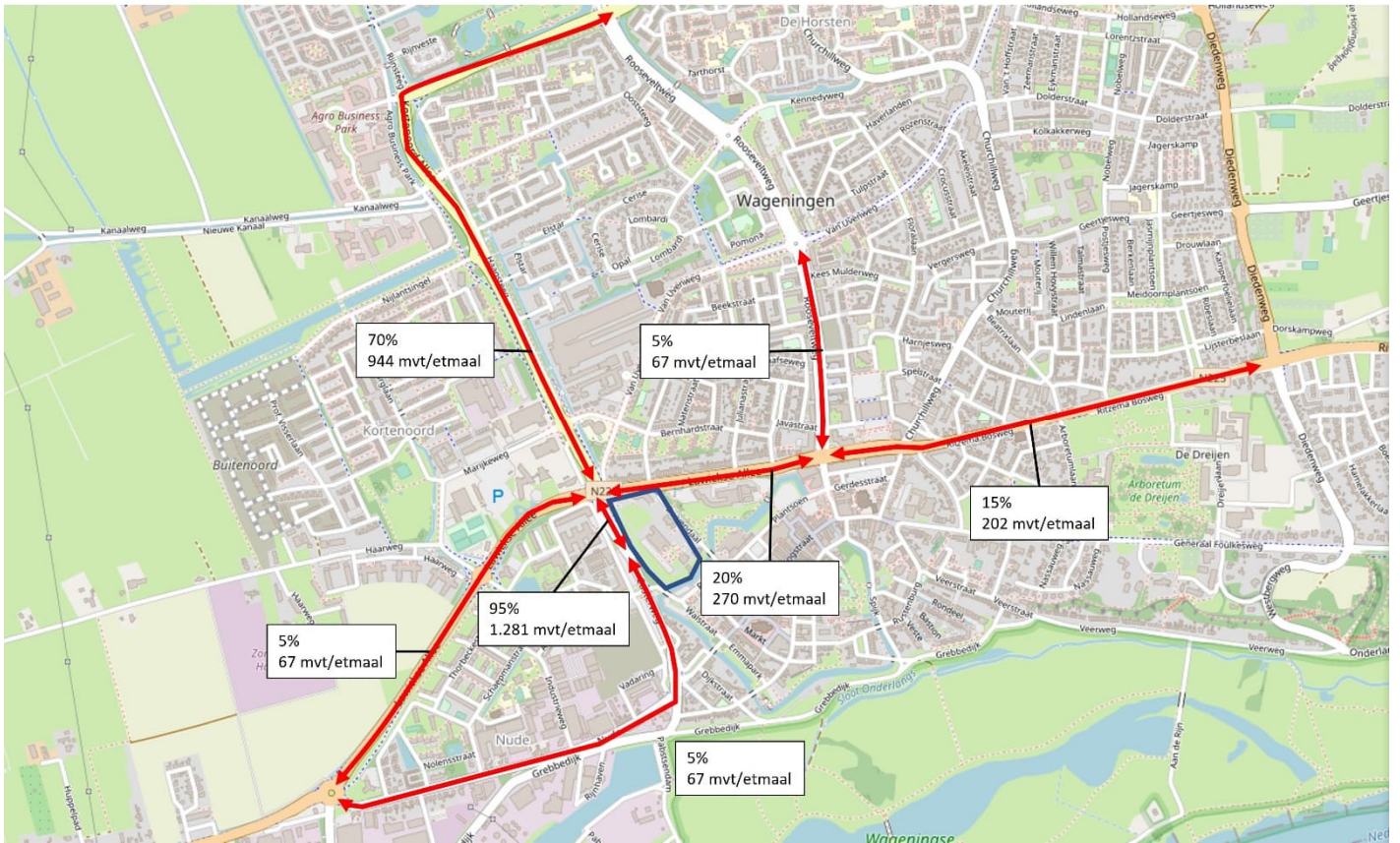
Toekomstige situatie				
Functie	Aantal	Kencijfer	Weekdagintensiteit (mvt/etmaal)	Werkdagintensiteit (mvt/etmaal)
Koop, appartement, duur	112 woningen	6,4 per woning	716,8	795,6
Huur, appartement midden/sociale huur	100 woningen	2,8 per woning	280	310,8
Verzorgingstehuis	48 zorgeenheden	2,6 per woning	124,8	124,8
Gezondheidscentrum	5 behandelkamers	14,5 per behandelkamer	77,5	77,5
Café, bar, cafetaria	544 m ² (bvo) (9,8 pp)	4 per parkeerplaats	39,2	39,2
Totaal beoogde ontwikkeling			1.238,3	1.347,9
Totaal toekomstige situatie			1.576,5	1.715,0

In de huidige situatie zorgt het plangebied voor een verkeersgeneratie van 338 mvt/etmaal gedurende een gemiddelde weekdag en 367 mvt/etmaal gedurende een gemiddelde werkdag. In de toekomstige situatie zal de beoogde ontwikkeling zorgen voor een verkeerstoename van 1.238 mvt/etmaal gedurende een gemiddelde weekdag en 1.348 mvt/etmaal gedurende een gemiddelde werkdag. In totaal bedraagt de verkeersgeneratie van het plangebied in de toekomstige situatie 1.576 mvt/etmaal gedurende een gemiddelde weekdag en 1.715 mvt/etmaal gedurende een gemiddelde werkdag.

Een onderdeel van het bestemmingsplan is het vaststellen van de transformatie van de bestaande bebouwing. Aangezien deze transformatie al in de huidige situatie heeft plaatsgevonden, is voor de beoordeling van de verkeersafwikkeling uitsluitend de toevoeging van het plan ten opzichte van de huidige situatie in beschouwing genomen.

Verkeerstoedeling

Op basis van expert judgement is een inschatting gemaakt hoe het verkeer vanaf het plangebied zich zal toedelen. Daarbij is ook gebruik gemaakt van de navigatietool van Google Maps. Vanaf het plangebied zal het gegenereerde verkeer van de beoogde situatie voor 95% (1.281 mvt/etmaal) op de Costerweg worden afgewikkeld richting het kruispunt Lawickse Allee – Costerweg – Kortenoord Allee, terwijl 5% (67 mvt/etmaal) over de Costerweg in zuidelijke richting wordt ontsloten. Op de kruising Lawickse Allee – Costerweg – Kortenoord Allee wordt 70% (944 mvt/etmaal) van het gegenereerde verkeer in noordelijke richting afgewikkeld over de Kortenoord Allee, terwijl 5% (67 mvt/etmaal) wordt ontsloten in westelijke richting over de Lawickse Allee. De overige 20% (270 mvt/etmaal) van het gegenereerde verkeer wordt ontsloten over de Lawickse Allee in oostelijke richting naar het kruispunt Lawickse Allee – Rooseveltweg – Stadsbrink – Stationsstraat. Vanaf dit kruispunt zal 15% (202 mvt/etmaal) van het gegenereerde verkeer in oostelijke richting worden afgewikkeld over de Stadsbrink, terwijl de resterende 5% (67 mvt/etmaal) in noordelijke richting wordt ontsloten over de Rooseveltweg. In figuur 2 is de beoogde verkeerstoedeling van de gegenereerde verkeerstoename weergegeven.



Figuur 2 Verwachte verkeerstoedeling van het plangebied

Beoordeling verkeerskundige effecten

In het kader van dit onderzoek heeft een effectenbeoordeling plaatsgevonden van de planontwikkeling. Daarbij is gekeken naar de verkeersafwikkeling en de verkeersveiligheid als gevolg van het plan. Indien er sprake is van knelpunten zijn verbetervoorstellen gedaan.

Voor het verkeersonderzoek wordt uitgegaan dat het plan wordt gerealiseerd in 2025. Daarom wordt in de beoordeling onder andere naar dit jaartal gekeken. In het kader van een goede ruimtelijke ordening is het verder noodzakelijk 10 jaar voorruit te kijken. Daarom is voor dit onderzoek ook gekeken naar het jaar 2035.

Verkeersafwikkeling externe verkeersstructuur

Op een tweetal kruispunten op de ontsluitingsroute van het plangebied is de verkeersafwikkeling beoordeeld, middels het uitvoeren van indicatieve kruispuntberekeningen. Het gaat daarbij om de kruispunten:

1. Costerweg – Duivendaal
2. Lawickse Allee – Costerweg – Kortenoord Allee

Voor het uitvoeren van de kruispuntberekeningen is gebruik gemaakt van twee verschillende software applicaties, namelijk OMNI-X en Capacito. De reden dat er gebruik wordt gemaakt van twee verschillende software applicaties is dat OMNI-X bedoeld is voor het beoordelen van geregelde kruispunten met een VRI, terwijl Capacito gebruikt wordt voor het beoordelen van ongeregelde of voorrangskruispunten.

Hierna volgt een beschrijving van beide kruispunten en is aangegeven op welke manier de indicatieve kruispuntberekeningen zijn uitgevoerd.

Kruispunt 1: Costerweg – Duivendaal

Op dit kruispunt moet het verkeer komende vanuit Duivendaal voorrang verlenen aan het verkeer op de Costerweg. Voor het uitvoeren van de kruispuntberekeningen voor het kruispunt Costerweg – Duivendaal zijn de verkeersintensiteiten op de Costerweg bepaald aan de van de verkeerstellingen uit 2018. Er zijn geen tellingen beschikbaar van Duivendaal. Daarom is voor dit wegvak de verkeersintensiteit berekend door de verkeersgeneratie van de bestaande situatie te bepalen. Duivendaal is immers de enige ontsluiting van het gebied. De totale verkeersgeneratie maakt dus gebruik van Duivendaal om het plangebied te bereiken. Voor het beoordelen van de verkeersafwikkeling van dit kruispunt is gebruik gemaakt van de software applicatie Capacito.

Kruispunt 2: Lawickse Allee – Costerweg – Kortenoord Allee

Het tweede kruispunt betreft de kruising Lawickse Allee – Costerweg – Kortenoord Allee. Dit is een met verkeerslichten geregeld kruispunt. De kruispuntberekeningen voor dit kruispunt zijn uitgevoerd met behulp van de software applicatie OMNI-X.

Gehanteerde uitgangspunten

De volgende uitgangspunten zijn gehanteerd bij het uitvoeren van de indicatieve kruispuntberekeningen:

- De volgende scenario's zijn beschouwd:
 - Scenario 2021 bestaand
 - Scenario 2025 autonoom (zonder planontwikkeling)
 - Scenario 2035 autonoom (zonder planontwikkeling)
 - Scenario 2035 inclusief plan
- De verkeersafwikkeling is beoordeeld voor zowel de ochtend- als avondspits. Daarbij is gekeken naar het drukste uur;
- Voor het drukste uur is uitgegaan van een verkeersintensiteit die 10% is van de totale etmaalintensiteit;
- Om de verkeersintensiteiten voor de autonome situatie in 2025 en 2035 te bepalen wordt in overeenstemming met het akoestisch onderzoek voor de Lawickse Allee een groeipercentage van 1,5% per jaar aangehouden, terwijl voor de overige wegen wordt uitgegaan van een groeipercentage van 1% per jaar;
- Gezien het feit dat de beoogde ontwikkeling een woongebied betreft, wordt voor de ochtendspits aangehouden dat 80% van het gegenereerde verkeer het plangebied uit rijdt en 20% het plangebied in rijdt. Gedurende de avondspits wordt uitgegaan dat 20% van het gegenereerde verkeer het plangebied uit rijdt en 80% het plangebied in rijdt. Deze percentages zijn afkomstig van CROW-publicatie 256;
- Omdat er geen fietsintensiteiten bekend zijn voor het kruispunt Lawickse Allee is om de invloed van het langzaam verkeer mee te nemen uitgegaan van een fietsintensiteit van 500 fietsers per uur per richting. Alhoewel deze intensiteiten relatief hoog zijn, dient gezien de identiteit van Wageningen als een studentenstad rekening gehouden te worden met een hoge hoeveelheid fietsers op de kruising;
- Voor de omrekening van de verkeersintensiteiten naar personenauto-equivalenten (PAE) is een standaard omrekenfactor van 1,08 gebruikt (CROW, ASVV).

Resultaten

Hierna volgt een korte beschrijving van de resultaten van de beoordeling van de verkeersafwikkeling per kruispunt. Nadere informatie over de uitgevoerde kruispuntberekeningen is te vinden in bijlage 1 en 2.

Kruispunt 1: Costerweg – Duivendaal

In de onderstaande tabel zijn de resultaten van de kruispuntberekeningen weergegeven voor de aansluiting van het plangebied op de Costerweg. Per scenario is de langste wachttijd weergegeven van één van de onderzochte kruispunttakken gedurende het drukste uur. Hierbij wordt conform methode Harders een maximale wachttijd van 20 seconden nog als acceptabel beschouwd. Langere wachttijden worden als niet acceptabel beschouwd.

Tabel 4 Resultaat kruispuntberekeningen kruispunt Costerweg - Duivendaal

Scenario		Restcapaciteit (pae/u)	Wachttijd (sec)	Acceptabel
Referentiejaar 2021	Ochtendspits	552	< 15 seconden	Ja
	Avondspits	311	< 15 seconden	Ja
Basisjaar (2025)	Ochtendspits	526	< 15 seconden	Ja
	Avondspits	284	< 15 seconden	Ja
Toekomstjaar autonoom (2035)	Ochtendspits	483	< 15 seconden	Ja
	Avondspits	283	< 15 seconden	Ja
Toekomstjaar + ontwikkeling (2035)	Ochtendspits	547	< 15 seconden	Ja
	Avondspits		< 15 seconden	Ja

- 0 seconden= geen wachttijd
- <15 seconden= bijna geen wachttijd
- 15 seconden= kleine wachttijd
- 20 seconden= matige wachttijd
- >20 seconden= lange wachttijd

De berekeningen laten voor alle onderzochte scenario's een wachttijd zien van 15 seconden of minder. Ook na de verkeers- toename ten gevolge van de ontwikkeling van Duivendaal kan het kruispunt het verkeer vlot en veilig verwerken.

Voor de uitgevoerde kruispuntberekening is de invloed van het langzaam verkeer niet meegenomen. Doordat er langs de Costerweg enkel aan één zijde van de rijbaan een vrijliggend tweerichtingsfietspad aanwezig is zonder een oversteekplaats voor fietsers ten hoogte van het kruispunt, zal het fietsverkeer enkel invloed hebben op het verkeer van en naar de zijweg. Hierdoor is de invloed van het fietsverkeer op de doorstroming van het kruispunt beperkt. Daarbij geldt dat de uitkomsten van de kruispuntberekeningen zijn dermate gunstig zijn dat de invloed van het langzaam verkeer voor alle onderzochte scenario's, dus ook voor het scenario inclusief planontwikkeling, niet leidt tot knelpunten in de verkeersafwikkeling.

Kruispunt 2: Lawickse Allee – Costerweg – Kortenoord Allee

In tabel 5 zijn de resultaten weergegeven voor het tweede kruispunt op de ontsluitingsroute van het plangebied, het kruispunt Lawickse Allee – Costerweg – Kortenoord Allee. Daarin zijn de verwachte cyclustijden per spitsperiode voor de verschillende scenario's inzichtelijk gemaakt. De berekende cyclustijden zijn theoretische waarden en geven een indicatie. Om te bepalen of een kruispunt overbelast is wordt een cyclustijd tussen 90 en 120 seconden als druk beschouwd. Wanneer een kruispunt een cyclustijd heeft van meer dan 120 seconden betekent dit dat het kruispunt overbelast is.

Tabel 5 Resultaten kruispuntberekeningen kruispunt Lawickse Allee – Costerweg – Kortenoord Allee

Scenario		Standaard		Gevoeligheidsanalyse (met fietsers)	
		Berekende cyclustijd (sec)	Acceptabel	Berekende cyclustijd (sec)	Verkeersafwikkeling
Referentiejaar 2021	Ochtendspits	58,8 seconden	Ja	59,5 seconden	goed
	Avondspits	65,5 seconden	Ja	65,5 seconden	goed
Basisjaar (2025)	Ochtendspits	60,1 seconden	Ja	61,3 seconden	goed
	Avondspits	80,5 seconden	Ja	80,5 seconden	goed
Toekomstjaar autonoom (2035)	Ochtendspits	64,9 seconden	Ja	67,0 seconden	goed
	Avondspits	91,9 seconden	Soms	91,9 seconden	druk
Toekomstjaar + ontwikkeling (2035)	Ochtendspits	65,1 seconden	Ja	68,6 seconden	goed
	Avondspits	97,7 seconden	Soms	97,7 seconden	druk

Uit de resultaten van de kruispuntberekeningen blijkt dat het kruispunt gedurende geen enkel scenario overbelast is, ook niet in de toekomstige situatie inclusief planontwikkeling.

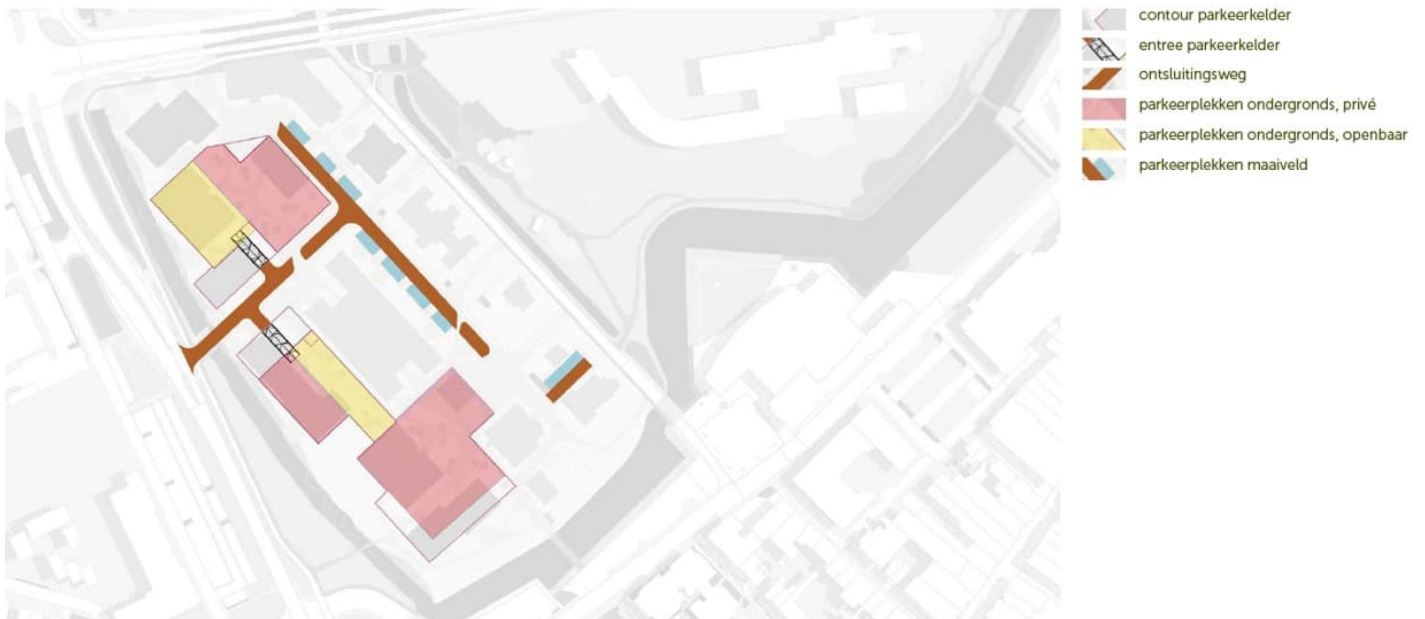
In de autonome situatie 2035 zonder plan is het kruispunt gedurende de avondspits druk. Na toevoeging van het plan loopt de cyclustijd weliswaar op en is de invloed van het plan zichtbaar, maar dit leidt nog steeds niet tot een overbelasting van het kruispunt.

In ogeschouw dient te worden genomen dat om de invloed van het fietsverkeer mee te nemen uit is gegaan van 500 fietsers per uur per richting. Dat komt neer op 3.000 fietser per kruispunttak per uur (heen en terug). Dat komt neer op 50 fietsers per minuut. Dat is een zeer hoog aantal, wat in de praktijk waarschijnlijk niet gehaald zal worden of hooguit tijdens korte piekmomenten. Echter dient op de kruising wel rekening te worden gehouden met vergelijkbare fietsintensiteiten gedurende de piekmomenten, gezien de identiteit van Wageningen als een studentenstad.

Verkeersafwikkeling interne verkeersstructuur

Verder is ook gekeken naar de verkeersafwikkeling op de interne verkeersstructuur. Met name de invloed van een eventuele wachtrij en de mogelijke terugslag tot op het kruispunt Costerweg – Duivendaal is hierbij een aandachtspunt.

In onderstaande afbeelding is de interne verkeersstructuur van het plangebied in de toekomstige situatie verbeeld, inclusief de ligging van de inritten van de parkeergarages.



Figuur 3 De interne verkeersstructuur van het plangebied

De zuidelijke parkeergarage zal de grootste invloed hebben op de verkeersdoorstroming. De inrit van deze garage ligt op circa 25 meter afstand vanaf het fietspad langs de Costerweg. Een eventuele wachtrij voor de parkeergarage zal hier eerder tot een terugslag op het kruisend verkeer op het fietspad kunnen leiden dan bij de inrit van de noordelijke parkeergarage. Deze licht immers op een grotere afstand van het fietspad.

Voor de beoordeling of een eventuele wachtrij zal leiden tot terugslag tot op het kruispunt is een inschatting gemaakt van de lengte van een eventuele wachtrij. Daarvoor zijn de volgende uitgangspunten gehanteerd:

- Voor het bepalen van de maatgevende periode wordt uitgegaan van de spitsuurpercentages uit CROW-publicatie 256 van 10% van de etmaalintensiteit gedurende het drukste uur;
- Aangezien de beoogde ontwikkeling voornamelijk bestaat uit woningbouw wordt uitgegaan van 80% uitgaand verkeer en 20% ingaand verkeer gedurende de ochtendspits en 20% uitgaand verkeer en 80% ingaand verkeer gedurende de avondspits Conform CROW-publicatie 256;
- De avondspits is maatgevend omdat op dat moment het meeste verkeer aankomt (80%). Uitsluitend de avondspits is dan ook beoordeeld in dit onderzoek;
- Alleen de verkeersgeneratie van de woonfuncties zijn meegenomen in de beoordeling. De andere functies zoals het paviljoen en de kantoren vertrekken veelal in de avondspits en zorgen dus niet voor de wachtrij voor aankomend verkeer;

Rekening houdend met de verdeling ochtendspits - avondspits van 20% - 80%, leidt de verkeersgeneratie van 158 mvt/uur tot een intensiteit in de avondspits van 127 mvt/uur. Dit betekent dat er gemiddeld per minuut circa 2 voertuigen het plangebied inrijden en een parkeerplek in de garages zouden zoeken.

Dit gemiddelde houdt echter geen rekening met de invloed van de verkeerslichtenregeling op het kruispunt Lawickse Allee – Costerweg – Kortenoord Allee, wat ervoor zal zorgen dat het verkeer vanuit het noorden vaker in groepen bij het plangebied aan zal komen. Om rekening te houden met de invloed van het verkeerslicht op het aankomende verkeer dient uit te worden gegaan van een piekmoment. Op basis van expert judgement wordt aangehouden dat gedurende een piekmoment 4 á 5 voertuigen per minuut aankomen in het plangebied. Voor het hanteren van een worst-casebenadering wordt uitgegaan dat maximaal 7 voertuigen per minuut aankomen in het plangebied.

Op basis van CROW-richtlijnen wordt voor personenauto's een standaardlengte van 6 meter per voertuig gehanteerd. Ervan uitgaande dat alle voertuigen parkeren in dezelfde parkeergarage zou dit resulteren in een wachtrij van 42 meter. Niet alle voertuigen zullen echter parkeren in de zuidelijke parkeergarage. Een gedeelte van de voertuigen zal parkeren in de noordelijke garage, wat zal zorgen voor een verdeling van de maximale wachtrij over de twee garages. Indien uit wordt gegaan van een gelijkwaardige verdeling van de aankomende voertuigen over de twee parkeergarages zou de gemiddelde wachtrij bij de zuidelijke garage uitkomen op 4 voertuigen tegelijk. Dit zou resulteren in een wachtrijlengte van 24 meter, wat net past in de beschikbare ruimte tussen de inrit van de parkeergarage en het fietspad op de Costerweg. Echter is dit gebaseerd op een gemiddelde verdeling van het aanrijdende verkeer over de twee garages. In de werkelijkheid kan het voorkomen dat een groter gedeelte van het aanrijdende verkeer gebruik zal maken van de zuidelijke parkeergarage, of dat een wachtrij voor de zuidelijke parkeergarage het verkeer richting de noordelijke parkeergarage blokkeert. Dit zou zorgen voor terugslag op de Costerweg. Om deze potentiële terugslag te voorkomen wordt daarom aanbevolen om de slagboom voor de parkeergarages op enige afstand van de aansluiting met de openbare weg inpandig te situeren. Dit zorgt ervoor dat de bufferruimte voor auto's die de garages in willen rijden wordt vergroot, waardoor de wachtrij op de openbare weg minder lang zal zijn.

Ook kan gedacht worden aan het realiseren van een opstelstrook voor het verkeer dat van de openbare weg de parkeergarage wil inrijden. Hierdoor wordt het rechtdoor rijdende verkeer op de Duivendaal niet belemmerd door wachtende voertuigen die de parkeergarage in willen rijden.

Een andere maatregel die een eventuele wachtrij voor de zuidelijke parkeergarage kan helpen reduceren is het realiseren van een dynamisch parkeerverwijssysteem. Dat systeem wijst automobilisten met dynamische bebording op de drukte in de betreffende parkeergarages. Op die manier kan de verdeling van de wachtrij gestuurd worden tijdens drukke momenten.

Conclusie

De beoogde ontwikkeling zorgt voor een verkeerstoename van 1.348 mvt/etmaal gedurende een gemiddelde werkdag. De kruispunten Costerweg - Duivendaal en Lawickse Allee – Costerweg – Kortenoord Allee kunnen de verkeerstoename van het plan zonder problemen verwerken.

Eventuele wachtrijen voor de parkeergarage zullen in de avondspits het langst zijn, maar uitgaande van een gemiddelde verdeling van het aanrijdend verkeer over de twee parkeergarages zal de terugslag van deze wachtrijen net niet rijken tot aan de kruising met het fietspad op de Costerweg. Desondanks wordt aanbevolen om de slagboom voor de parkeergarages op enige afstand van de aansluiting met openbare weg inpandig te situeren, om rekening met de mogelijkheid dat de verdeling tussen de twee parkeergarages minder gelijkwaardig is dan verwacht. De vrijgekomen extra opstelruimte zorgt ervoor dat de wachtrij van de zuidelijke parkeergarage niet in conflict komt met de fietsers op de Costerweg, wat de verkeersveiligheid ten goede komt. Andere mogelijke maatregelen voor het verminderen van de invloed van de wachtrij op het onderliggende wegennet zijn het realiseren van een extra opstelstrook voor het verkeer richting de parkeergarage en het introduceren van een dynamisch parkeerverwijssysteem.

VERKEERSVEILIGHEID

Om de verkeersveiligheid te beoordelen is gekeken naar de toekomstige situatie na planontwikkeling in 2035. Daarbij is gekeken naar de principes van Duurzaam Veilig. Deze principes gaan er vanuit dat sprake is van een verkeersveilige situatie wanneer gebruik, functie en inrichting van de weg met elkaar in overeenstemming zijn.

Voor de beoordeling van de verkeersveiligheid is gekeken naar de belangrijkste wegvakken op de ontsluitende wegen vanaf het plangebied. Het gaat hierbij om de volgende wegvakken:

- Costerweg
- Lawickse Allee West
- Lawickse Allee Oost
- Kortenoord Allee

Beoordeling principe Duurzaam veilig

Voor het beoordelen van het gebruik van de wegen is gekeken naar de verkeersintensiteiten op de wegvakken met en zonder planontwikkeling. In onderstaande tabel zijn de verkeersintensiteiten van de relevante wegvakken weergegeven voor de autonome situatie in het basisjaar 2025 en het toekomstjaar 2035 inclusief planontwikkeling.

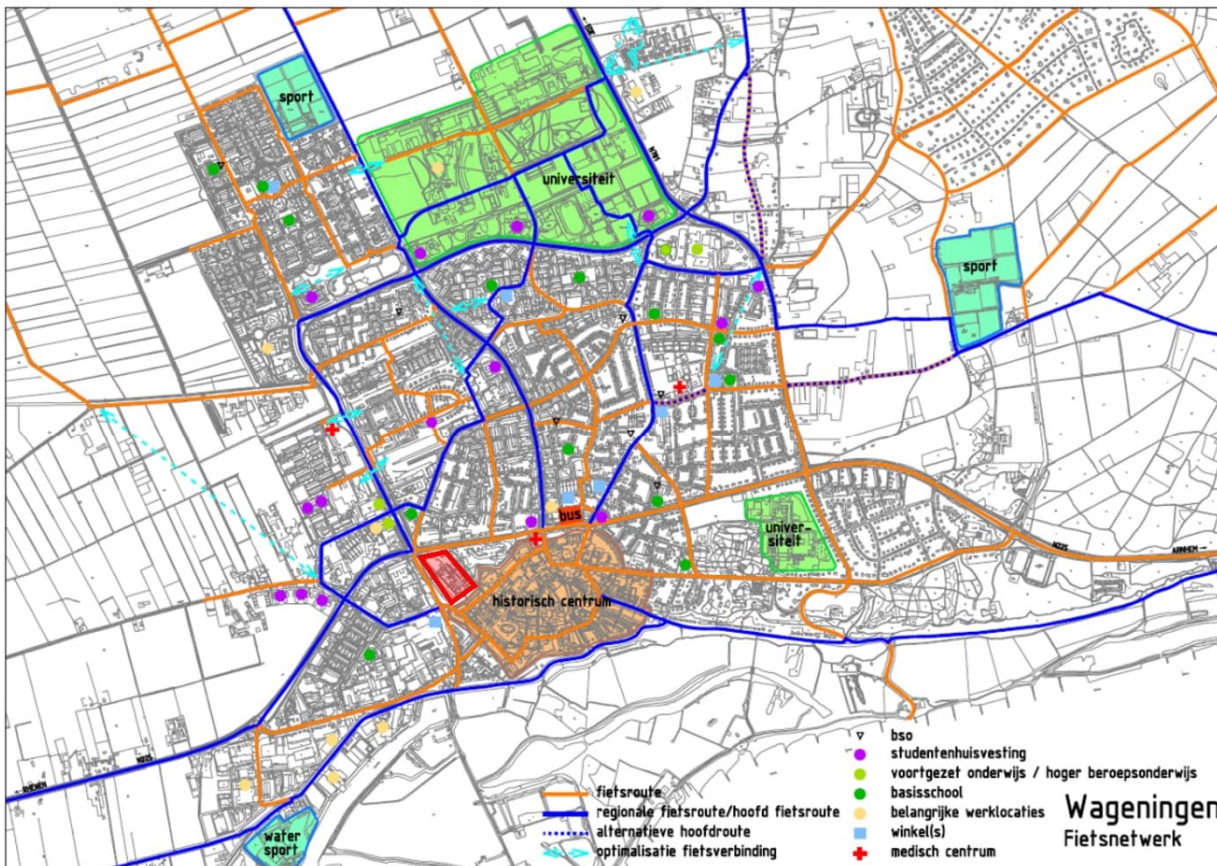
Tabel 6 Verkeersintensiteiten 2025 autonoom en 2035 inclusief planontwikkeling

Wegvak		Bron	Verkeersintensiteit 2025 zonder plan (mvt/etmaal)	Verkeersintensiteit 2035 inclusief plan (mvt/etmaal)
Costerweg	Tussen Lawickse Allee en Duivendaal	Verkeerstellingen	6.439	8.394
Costerweg	Tussen Duivendaal en Walstraat	Verkeerstellingen	6.117	6.824
Lawickse Allee	Tussen Troelstraweg en Costerweg	Telgegevens VRI	7.957	9.301
Lawickse Allee	Tussen Costerweg en Julianastraat	Telgegevens VRI	10.191	12.097
Kortenoord Allee	Tussen Marijkeweg en Lawickse Allee	Telgegevens VRI	7.366	9081

Costerweg

De algemene inrichting van de Costerweg is beschreven onder de "Bestaande situatie".

Langs de Costerweg is aan de zijde van het plangebied een dubbelzijdig fietspad aanwezig. Dit fietspad maakt onderdeel uit van het fietsnetwerk van Wageningen en functioneert als een van de voornaamste fietsroutes richting het historisch centrum van Wageningen (zie figuur 4). In de toekomstige situatie zal het fietspad langs de Costerweg ook fungeren als de voornaamste route voor het fietsverkeer van en naar Duivendaal. Hierdoor zijn niet alleen directe fietsverbindingen aanwezig vanuit het plangebied richting het historisch centrum van Wageningen, maar ook richting andere belangrijke bestemmingen zoals de schoollocaties, het busstation en de regionale fietsroute richting Rhenen.



Figuur 4 Situering plangebied in fietsnetwerk Wageningen¹

Ten hoogte van de aansluiting van het plangebied op de Costerweg heeft het fietspad voorrang over het gemotoriseerde verkeer op de aansluiting van het plangebied, waarbij het gemotoriseerde verkeer met behulp van bebording wordt geattendeerd op het feit dat fietsers in twee richtingen kunnen fietsen. Tevens wordt binnen de beoogde ontwikkeling geen bebouwing aangelegd langs de zijde van het fietspad, waardoor het zicht op het fietspad niet zal degraderen. Zoals eerder is geconcludeerd kan een mogelijke terugslag van wachtrijen binnen het plangebied op het fietspad langs de Costerweg voorkomen worden door de slagbomen van de parkeergarages inpandig te situeren. Daaruit volgt dat de beoogde ontwikkeling geen negatief effect zal hebben op de verkeersveiligheid van het fietspad en hiermee niet tot knelpunten leidt in het fietsnetwerk van Wageningen.

De hoogste toename in de verkeersintensiteit van de Costerweg zal plaatsvinden ten noorden van het plangebied, richting het kruispunt Lawickse Allee – Costerweg – Kortenoord Allee. Hier zal de verkeersintensiteit toenemen van circa 6.500 mvt/etmaal in het basisjaar 2025 zonder planontwikkeling naar circa 8.200 mvt/etmaal in het toekomstjaar 2035 inclusief planontwikkeling. Rekening houdende met het feit dat conform het principe Duurzaam Veilig een gebiedsontsluitingsweg-type II een verkeersomvang van 6.000 á 15.000 mvt/etmaal zonder problemen kan afwikkelen, is een verkeersintensiteit van 8.200 mvt/etmaal op een gebiedsontsluitingsweg niet ongebruikelijk en ook acceptabel te noemen.

Op het kruispunt Costerweg – Duivendaal is ten hoogte van het plangebied een voetgangersoversteekplaats aanwezig zonder zebrapad. Deze oversteek bevat wachtruimtes in de berm, waardoor voetgangers de oversteek in fases kunnen uitvoeren. De ontwikkeling van het plangebied zal zorgen voor een toename van het gemotoriseerde verkeer op de Costerweg. Ten hoogte van de oversteekplaats zal de verkeersintensiteit op de Costerweg stijgen naar circa 7.000 mvt/etmaal. Ten opzichte van de capaciteit van de Costerweg is deze intensiteit niet dermate hoog dat een constante stroom van verkeer op de weg zal zijn. Daarnaast ligt ten noorden een VRI kruispunt op circa 125 meter afstand van de aansluiting van het plangebied op de Costerweg en ten zuiden op circa 110 meter afstand een voetgangersoversteekplaats waar voetgangers voorrang hebben

¹ Bron: Netwerkvisie verkeersstructuur Wageningen SWECO, April 2016

op het gemotoriseerde verkeer. De aanwezigheid van deze twee kruisingen zorgen er voor dat er voldoende hiaten aanwezig zullen zijn in de stroom gemotoriseerd verkeer op de Costerweg om voetgangers de mogelijkheid te bieden om over te steken. Voor fietsers is het fietspad aan de zijde van Duivendaal verplicht, waardoor er geen noodzaak is voor fietsers om de Costerweg over te steken ter hoogte van Duivendaal. Daarmee kan worden gesteld dat de oversteekbaarheid voor het langzaam verkeer voldoende geborgd is en aanvullende maatregelen niet noodzakelijk zijn.

Lawickse Allee West

De algemene inrichting van de Lawickse Allee is beschreven onder de “Bestaande situatie”. De op- en afritten aan de Lawickse Allee bieden voldoende opstelruimte dat het op- en afrijdende verkeer geen belemmering vormt voor het doorgaande verkeer.

Aan weerszijden van de Lawickse Allee ten westen van het kruispunt Lawickse Allee – Costerweg – Kortenoord Allee zijn vrijliggende fietspaden aanwezig. Voor voetgangers zijn er aan beide zijden van de weg geen voorzieningen aanwezig.

In het toekomstjaar 2035 na planontwikkeling zal de verkeersintensiteit op de Lawickse Allee ten westen van het kruispunt circa 9.300 mvt/etmaal zijn. Voor de capaciteit van gebiedsontsluitingswegen-type II binnen de bebouwde kom wordt conform het principe Duurzaam Veilig aangehouden dat een verkeersomvang van 6.000 à 15.000 zonder problemen veilig en vlot kan worden afgewikkeld. De verkeersveiligheid van het wegvak zal dan ook niet tot knelpunten leiden.

Lawickse Allee Oost

De algemene inrichting van de Lawickse Allee is beschreven onder de “Bestaande situatie”. De aansluitingen op de Lawickse Allee zijn duidelijk aangegeven met behulp van asfaltmarkering en bieden voldoende opstelruimte op de zijwegen dat het op- en afrijdend verkeer geen belemmering vormt voor het doorgaande verkeer.

Enkel aan de zuidzijde van de Lawickse Allee is een vrijliggend fietspad aanwezig, terwijl het fietsverkeer aan de noordzijde wordt afgewikkeld over de parallel gelegen erftoegangsweg. Voor voetgangers zijn aan weerszijden van de weg voetpaden aanwezig met een oversteekplaats voor het langzaam verkeer ten hoogte van de Vanenburgstraat en een oversteek bij het kruispunt Lawickse Allee – Costerweg – Kortenoord Allee.

In de toekomstige situatie zullen er na planontwikkeling in 2035 circa 12.400 mvt/etmaal rijden ten oosten van het kruispunt Lawickse Allee – Costerweg – Kortenoord Allee. In de autonome situatie bedraagt de verkeersintensiteit op de Lawickse Allee al circa 10.200 mvt/etmaal, wat betekent dat de beoogde ontwikkeling zorgt voor een relatief beperkte verkeerstoename. Op basis van Duurzaam Veilig wordt voor een gebiedsontsluitingsweg met een wegprofiel van 2x1 rijstroken aangehouden dat een verkeersomvang van 6.000 à 15.000 mvt/etmaal probleemloos kan worden afgewikkeld. De verkeersintensiteit op de Lawickse Allee valt ruim binnen deze bandbreedte, waaruit geconcludeerd kan worden dat de planbijdrage dan ook niet zal leiden tot knelpunten in de verkeersveiligheid van de Lawickse Allee.

Kortenoord Allee

De Kortenoord Allee is ingericht als een gebiedsontsluitingsweg-type II met een rijbaanprofiel van 2x1 rijstroken en een maximumsnelheid van 50 km/u. De weg heeft een breedte van circa 4 meter per rijbaan, waarbij er conform het principe Duurzaam Veilig een rijbaanscheiding aanwezig is.

In het basisjaar (2025) zal de verkeersintensiteit op de Kortenoord Allee zonder planontwikkeling circa 7.400 mvt/etmaal bedragen. Na toevoeging van de beoogde ontwikkeling zal de intensiteit op de Kortenoord Allee in het toekomstjaar (2035) stijgen naar circa 9.100 mvt/etmaal. Deze intensiteit ligt ruim onder de maximale capaciteit van een gebiedsontsluitingsweg-type II van 15.000, waaruit geconcludeerd kan worden dat de planbijdrage niet zal leiden tot knelpunten in de verkeersveiligheid van de Kortenoord Allee.

EINDCONCLUSIE

De beoogde ontwikkeling zorgt voor een verkeerstoename. De kruispunten Costerweg – Duivendaal en Lawickse Allee – Costerweg – Kortenoord Allee kunnen de verkeerstoename van het plan zonder problemen verwerken.

Eventuele wachtrijen voor de parkeergarage zullen naar verwachting niet rijken tot aan het fietspad langs de Costerweg. Het is wel aan te raden om de slagboom voor de parkeergarages op enige afstand van de aansluiting met openbare weg inpandig te situeren. Hierdoor wordt de bufferruimte voor auto's die de garages willen inrijden groter waardoor een eventuele wachtrij minder ver zal terugslaan op de openbare weg. Dit komt de verkeersveiligheid ten goede.

De bovenstaande conclusie is gebaseerd op het uitgangspunt dat het realisatiejaar van de beoogde ontwikkeling 2025 betreft. Mogelijk kan het werkelijke realisatie jaar van de beoogde ontwikkeling verschuiven naar 2026 of 2027, wat zou betekenen dat rekening dient te worden gehouden met 1 à 2 jaar extra autonome groei. Op basis van een autonome groei van 1% per jaar en de resultaten voor het realisatiejaar 2025 wordt geconcludeerd dat de resultaten van de kruispuntberekeningen dermate gunstig dat de verschuiving van het realisatiejaar geen gevolgen zal hebben op de resultaten van de beoordeling.

Het aspect verkeer staat de beoogde ontwikkeling niet in de weg.



BIJLAGEN



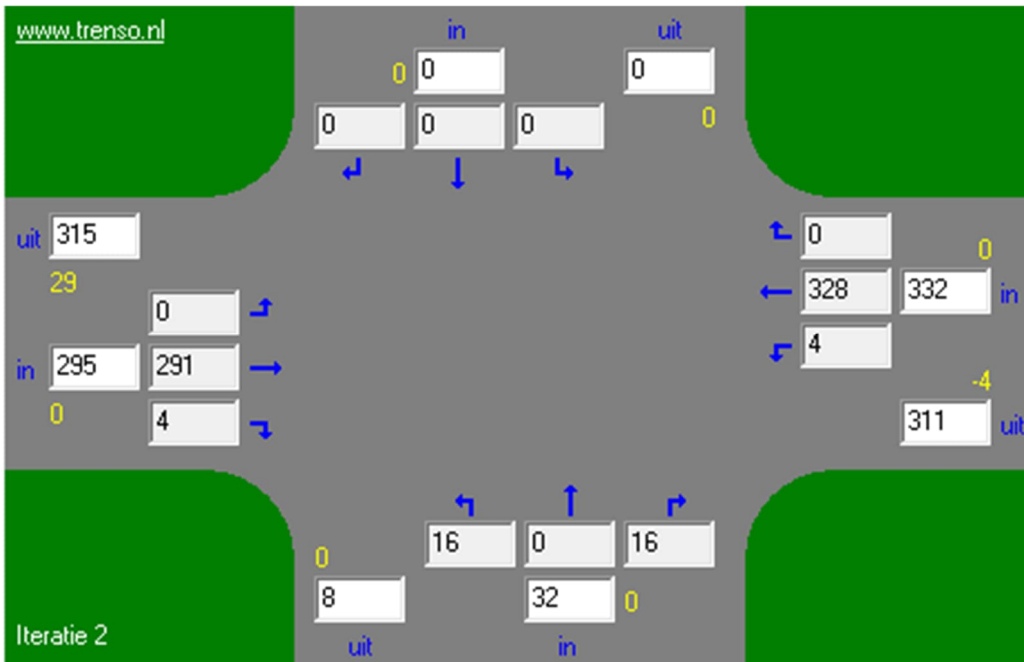
Bijlage 1 Berekening kruispunt Costerweg – Duivendaal



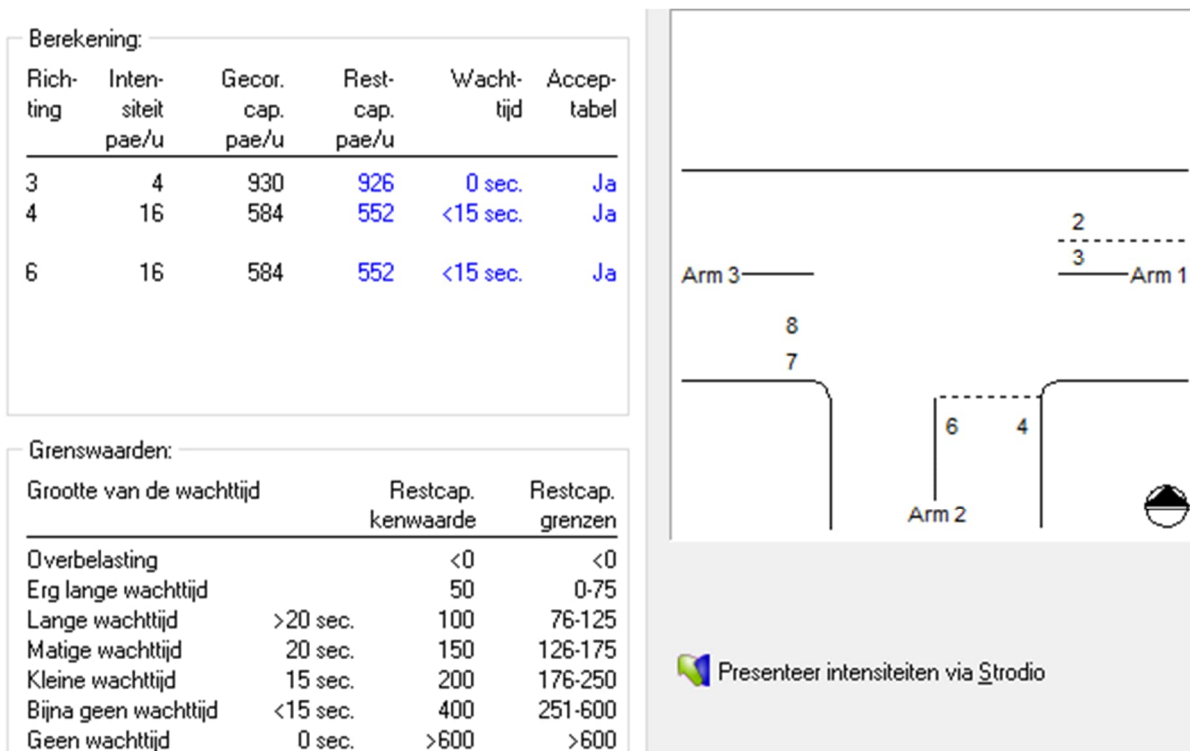
Figuur B1 Overzicht kruispunt Costerweg – Duivendaal

Tabel B1 Verkeersgeneratie plangebied in PAE/uur (factor 1,08 voor PAE/uur)

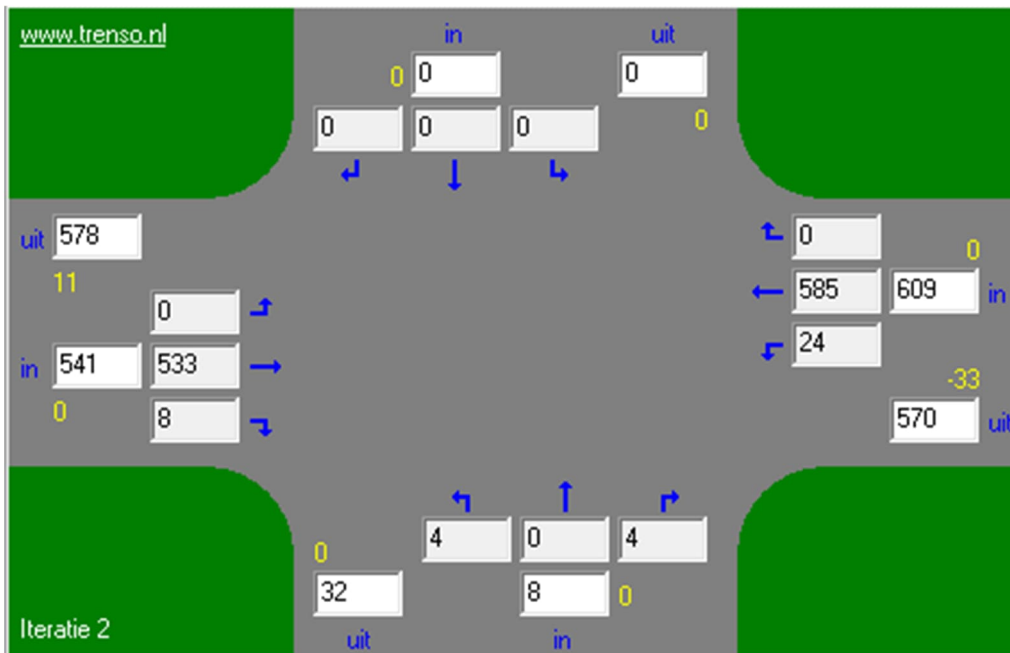
Planbijdrage Duivendaal in PAE/uur			
Totale verkeersgeneratie plangebied = 1.348 mvt/etmaal (werkdaggemiddeld)			
Periode	Richting	Ingaand (PAE/uur)	Uitgaand (PAE/uur)
Ochtendspits (10% etmaal) (20% ingaand 80% uitgaand)	Richting Costerweg Noord (95%)	28	111
	Richting Costerweg Zuid (5%)	1	6
Avondspits (10% etmaal) (80% ingaand 20% uitgaand)	Richting Costerweg Noord	111	28
	Richting Costerweg Zuid	6	1



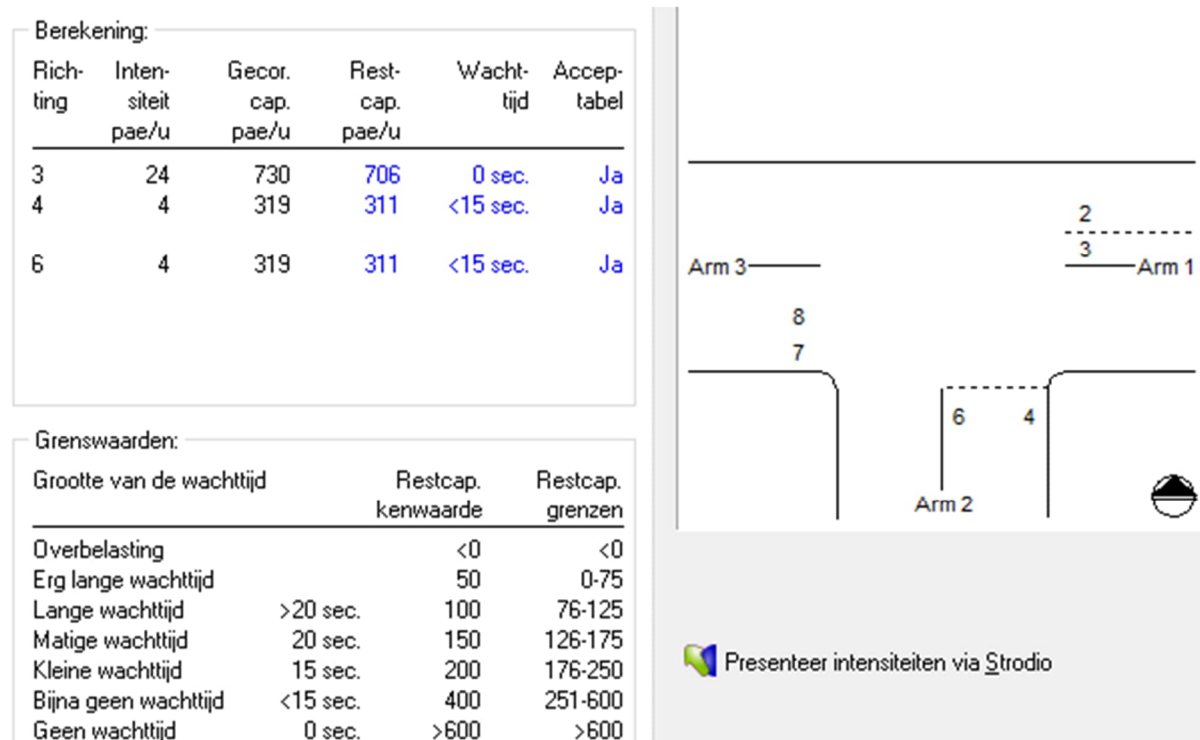
Figuur B2 Invoergegevens kruispuntberekening huidige situatie ochtendspits (2021)



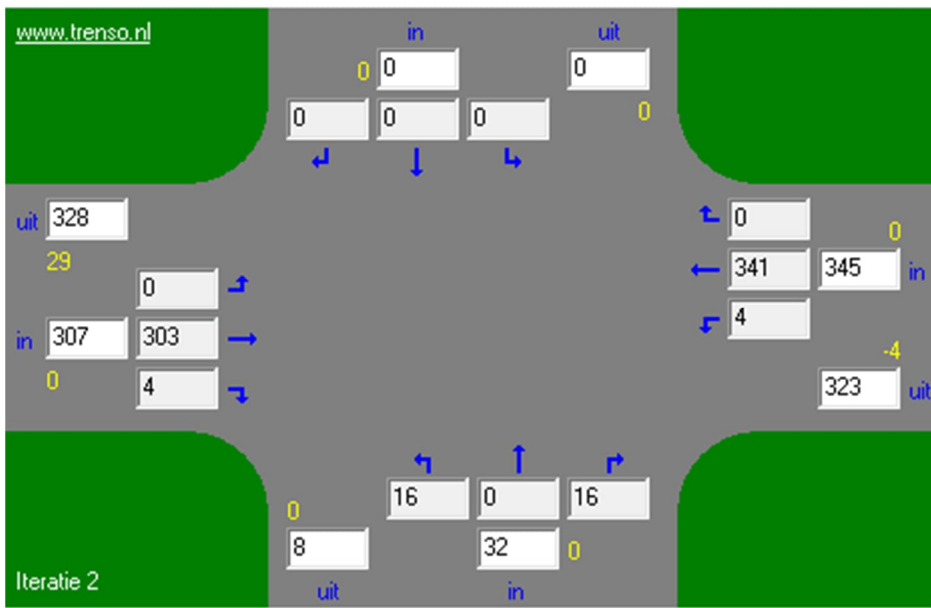
Figuur B3 Resultaat kruispuntberekening huidige situatie ochtendspits (2021)



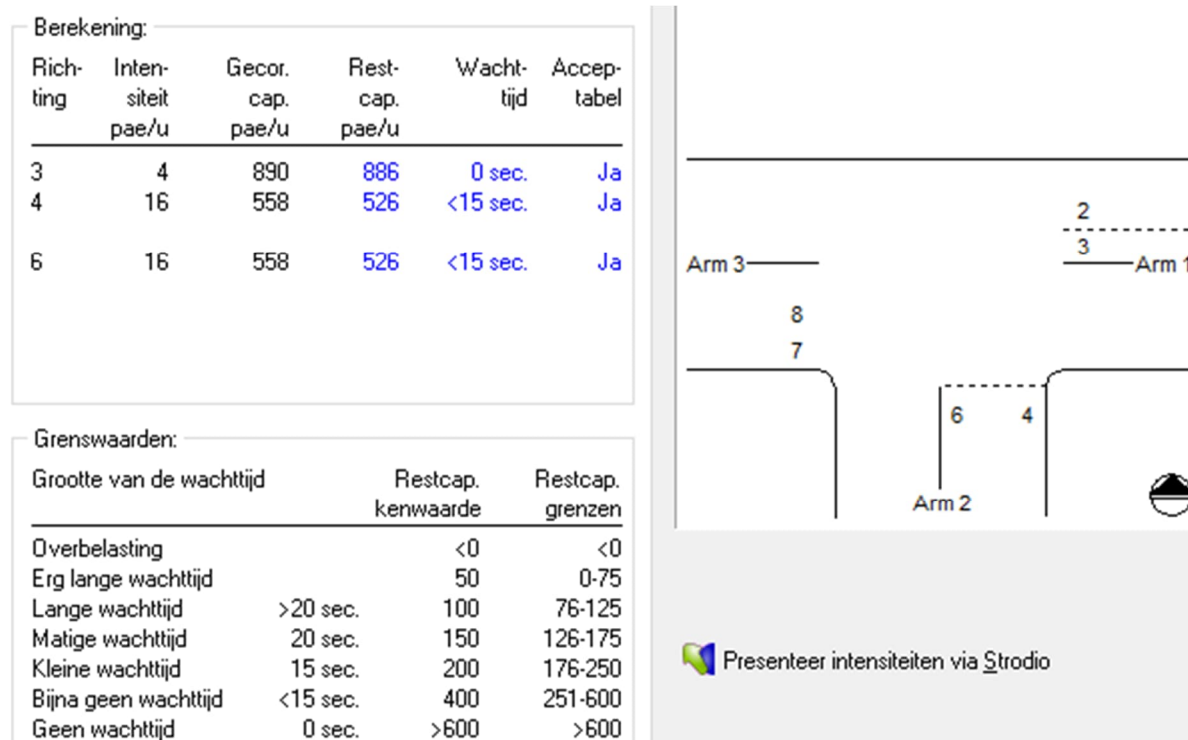
Figuur B4 Invoergegevens kruispuntberekening huidige situatie avondspits (2021)



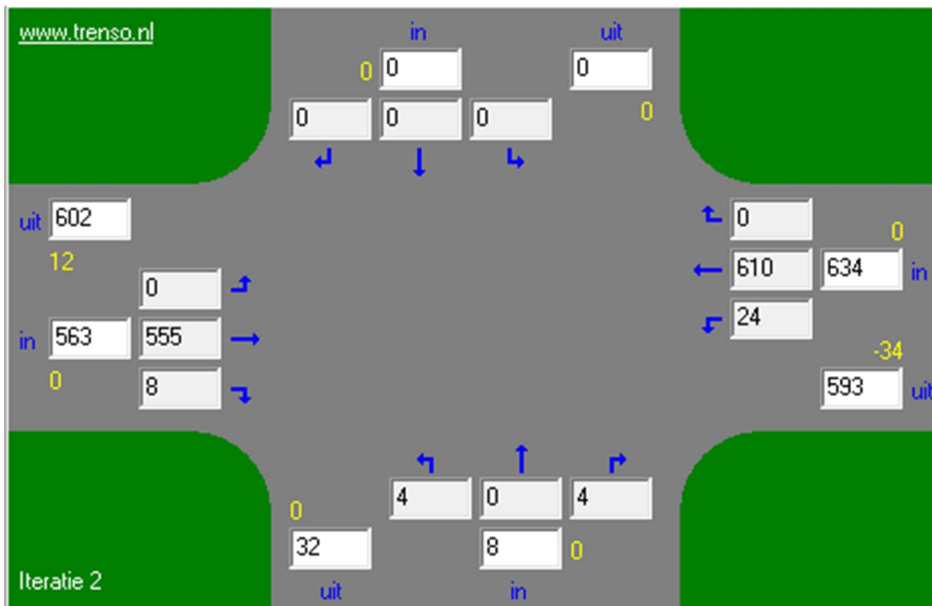
Figuur B5 Resultaat kruispunt berekening huidige situatie avondspits (2021)



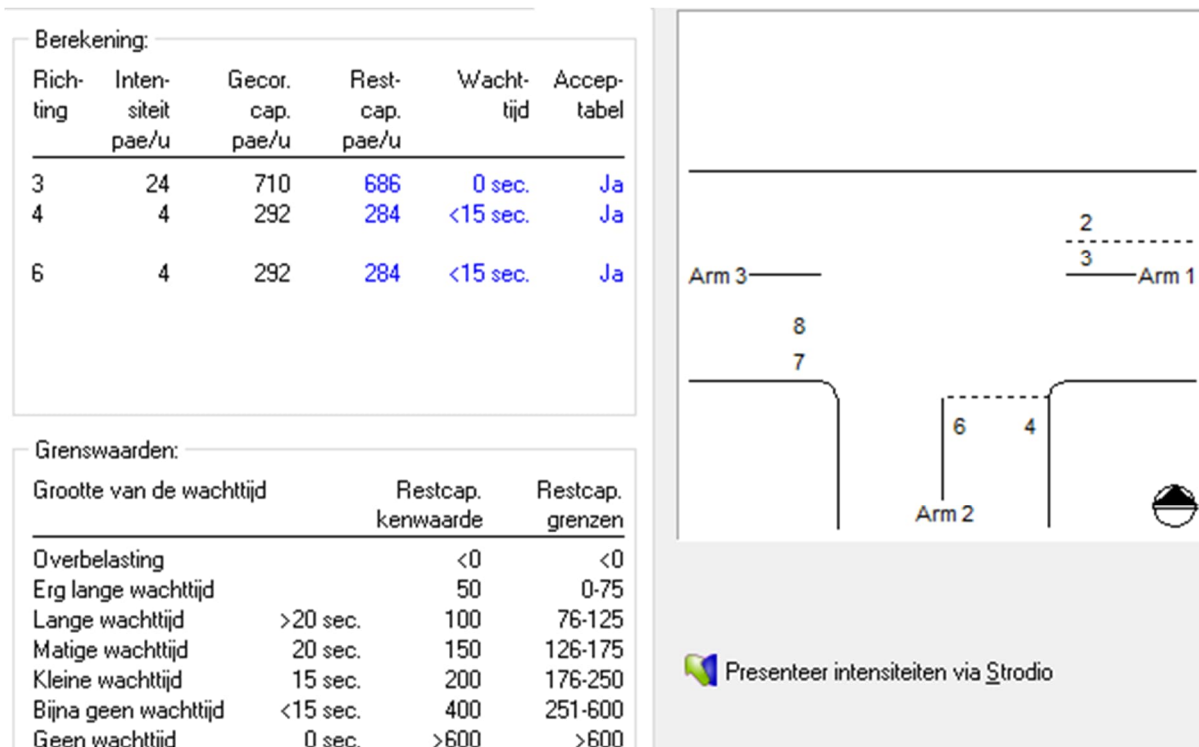
Figuur B6 Invoergegevens kruispuntberekening basisjaar autonoom ochtendspits (2025)



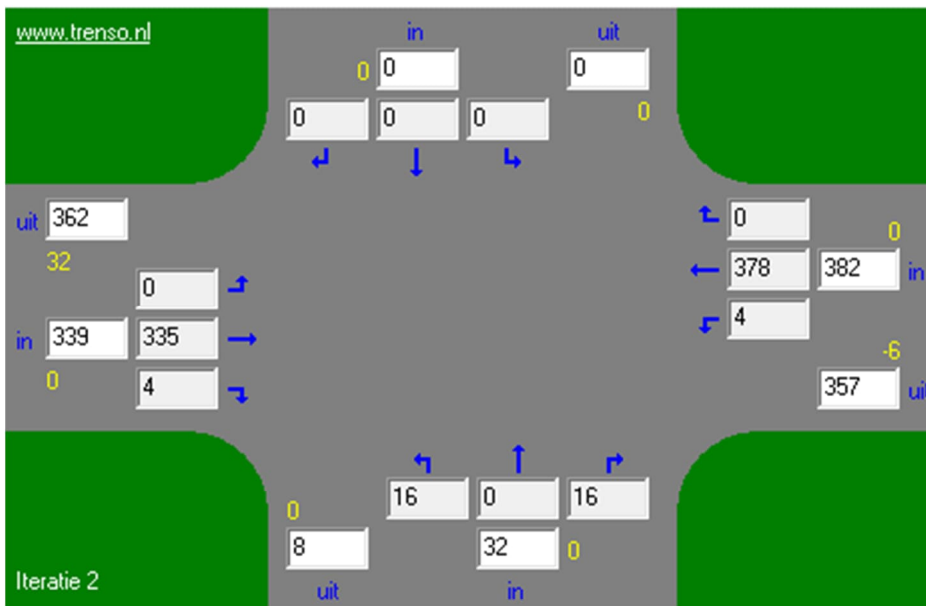
Figuur B7 Resultaat kruispuntberekening basisjaar autonoom ochtendspits (2025)



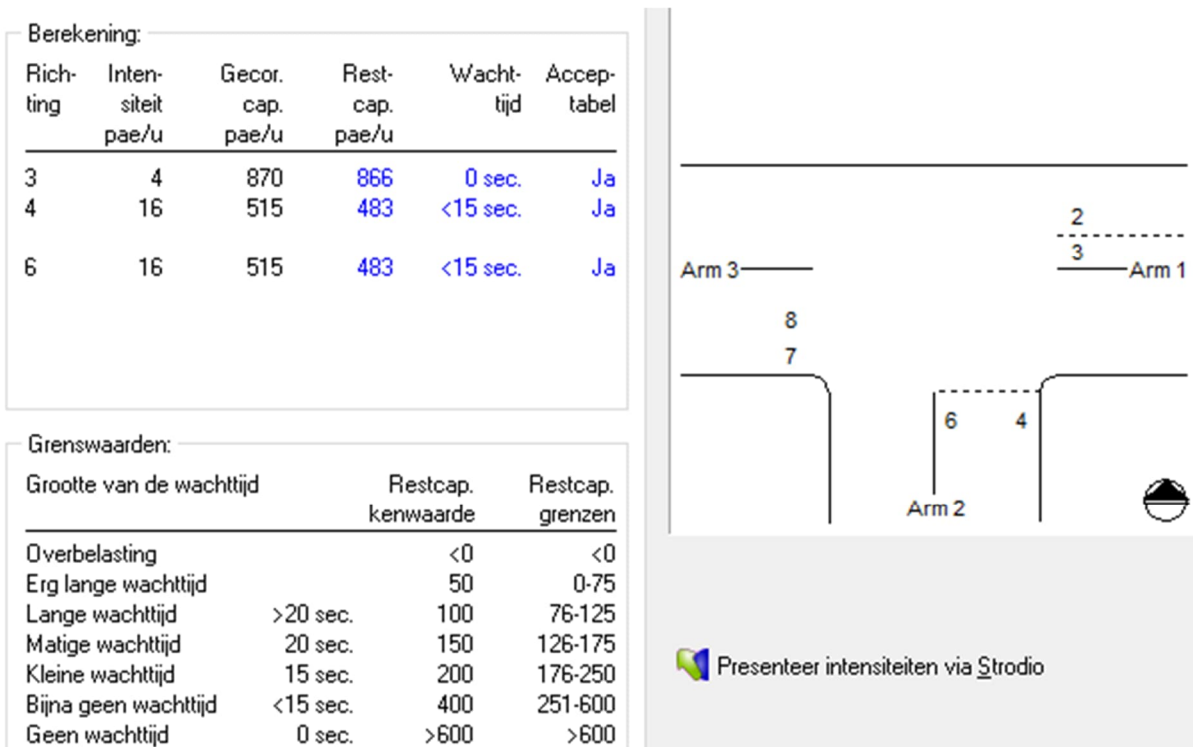
Figuur B8 Invoergegevens kruispuntberekening basisjaar autonoom avondspits (2025)



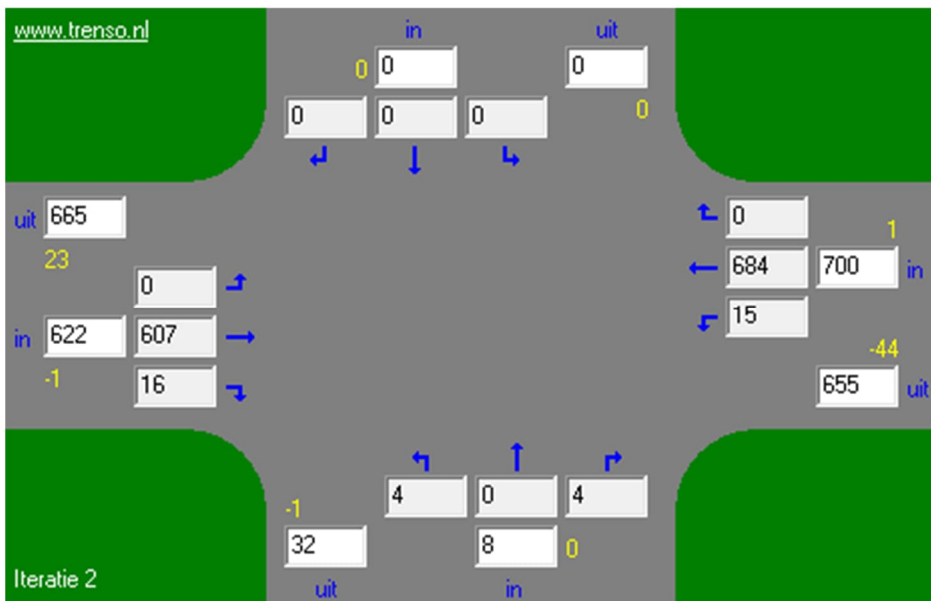
Figuur B9 Resultaat kruispuntberekening basisjaar autonoom avondspits (2025)



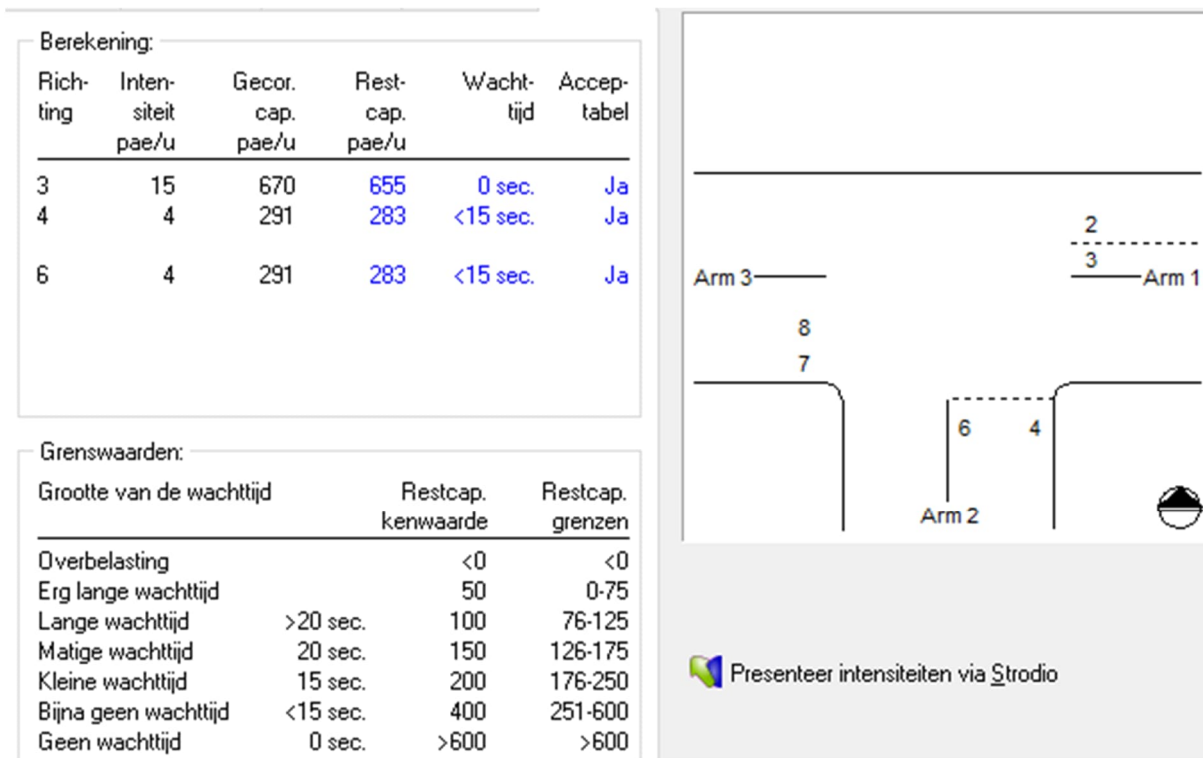
Figuur B10 Invoergegevens kruispuntberekening toekomstjaar autonoom ochtendspits (2035)



Figuur B11 Resultaat kruispuntberekening toekomstjaar autonoom ochtendspits (2035)



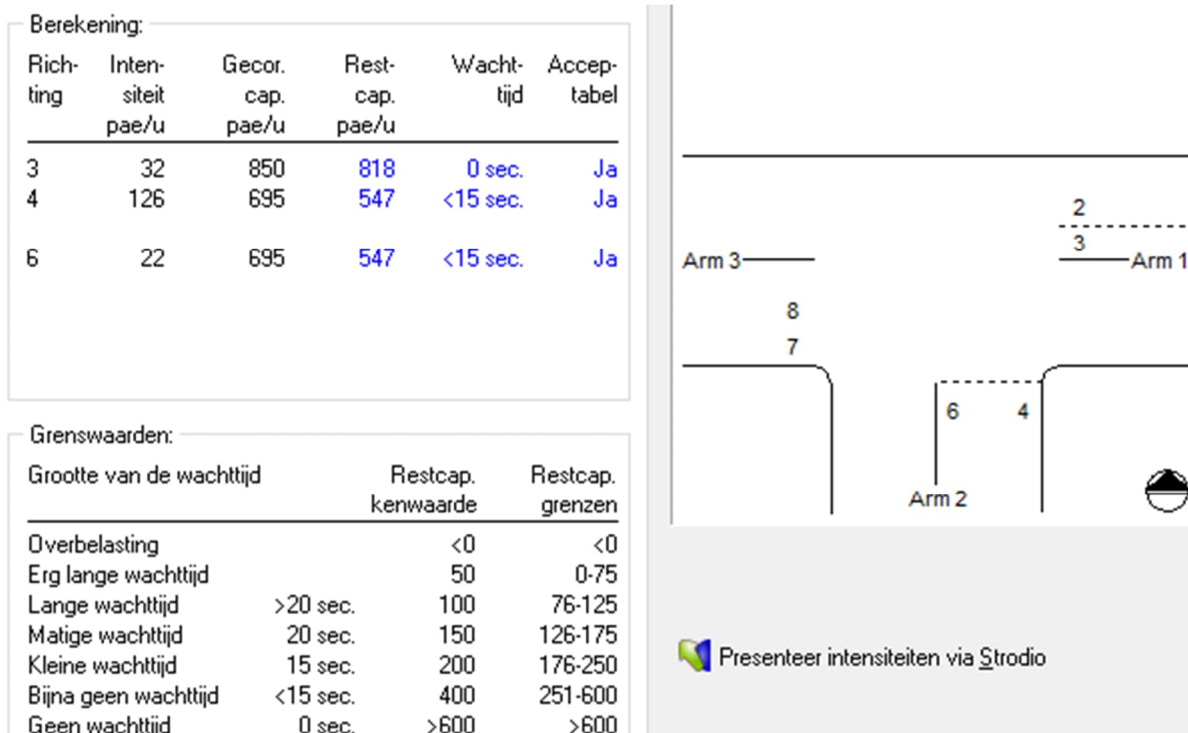
Figuur B12 Invoergegevens kruispuntberekening toekomstjaar autonoom avondspits (2035)



Figuur B13 Resultaat kruispuntberekening toekomstjaar autonoom avondspits (2035)

2035 inclusief planontwikkeling ochtendspits										
	autonoom	plan	totaal				totaal	plan	autonoom	
Costerweg zuid	335	0	335	→		←	378	0	378	Costerweg noord
	4	1	5	↓		↓	32	28	4	
				←		→				
							22 totaal		127	
							6 plan		111	
							16 autonoom		16	
							Duivendaal			

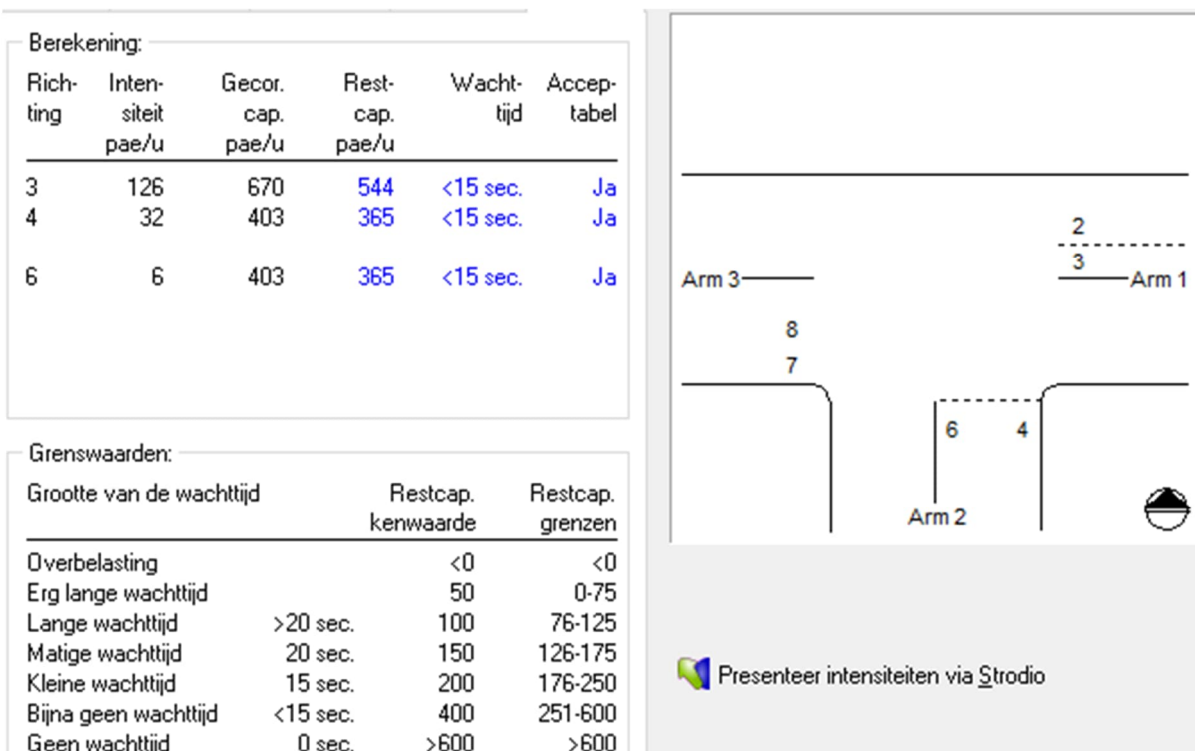
Figuur B14 Invoergegevens kruispuntberekening toekomstjaar inclusief planontwikkeling ochtendspits (2035)



Figuur B15 Resultaat kruispuntberekening toekomstjaar inclusief planontwikkeling ochtendspits (2035)

2035 inclusief planontwikkeling avondspits										
	autonoom	plan	totaal					totaal	plan	autonoom
Costerweg zuid	607	0	607	→			←	684	0	684
	16	6	22	↓			↓	126	111	15
				←			→			
								5 totaal		32
								1 plan		28
								4 autonoom		4
								Duivendaal		

Figuur B16 Invoergegevens kruispuntberekening toekomstjaar inclusief planontwikkeling avondspits (2035)



Figuur B17 Resultaat kruispuntberekening toekomstjaar inclusief planontwikkeling avondspits (2035)

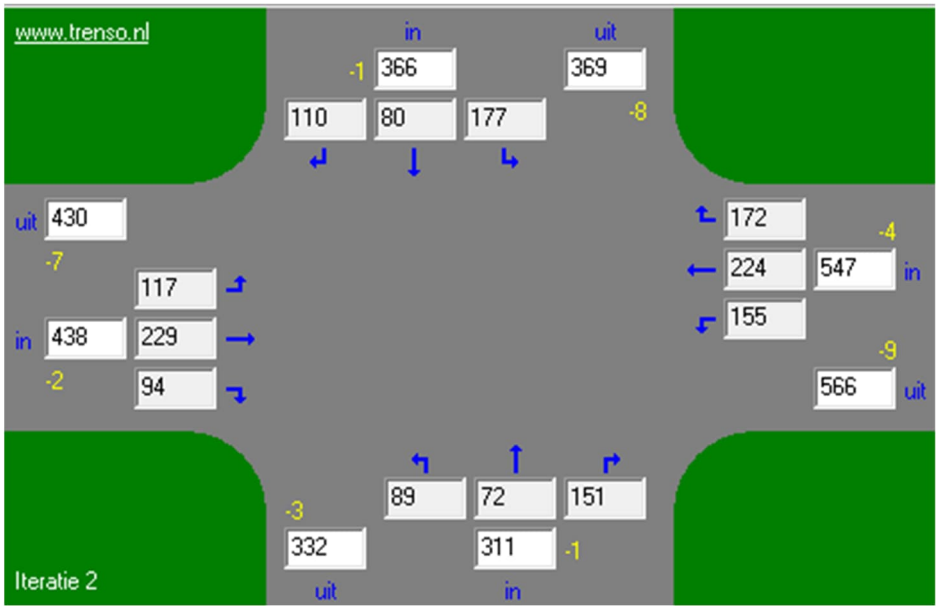
Bijlage 2 Berekening kruispunt Lawickse Allee – Costerweg – Kortenoord Allee



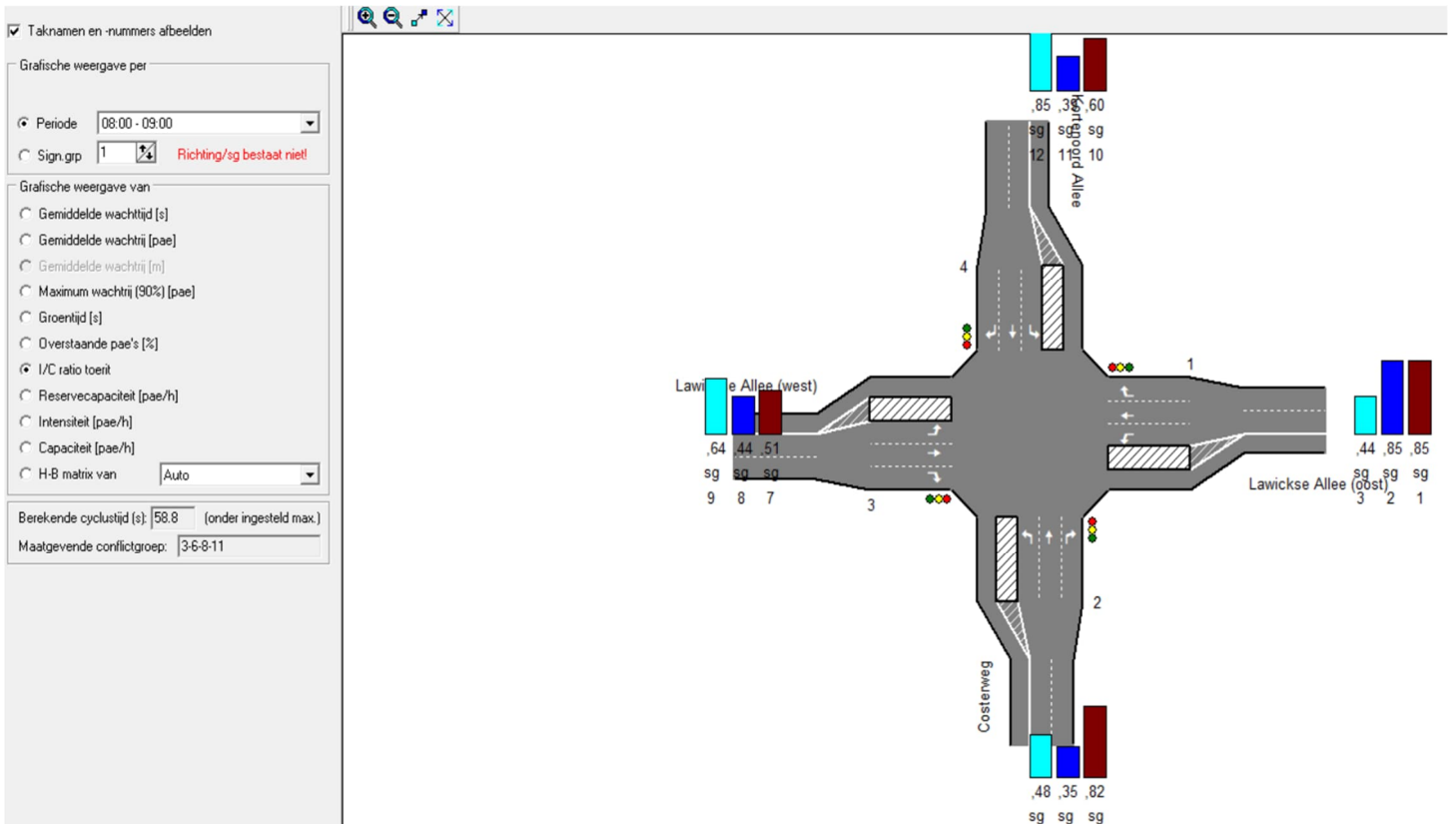
Figuur B18 Overzicht kruispunt Lawickse Allee - Costerweg - Kortenoord Allee

Tabel B27 Verkeersgeneratie plangebied in PAE/uur (factor 1,08 voor PAE/uur)

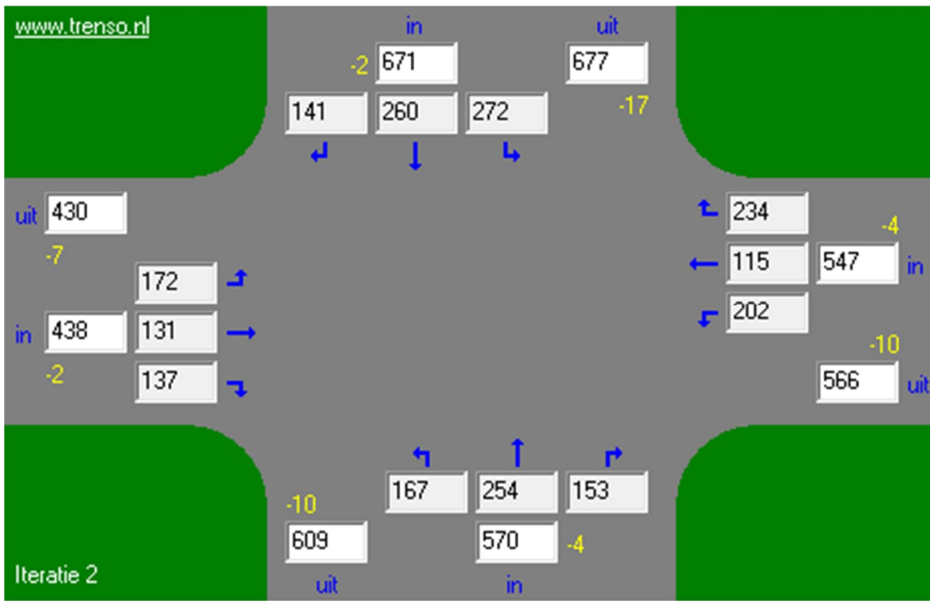
Planbijdrage Duivendaal in PAE/uur			
Totale verkeersgeneratie plangebied = 1.348 mvt/etmaal (werkdaggemiddeld)			
Periode	Richting	Ingaand (PAE/uur)	Uitgaand (PAE/uur)
Ochtendspits (10% etmaal) (20% ingaand 80% uitgaand)	Richting Lawickse Allee West (5%)	1	6
	Richting Lawickse Allee Oost (20%)	6	23
	Richting Kortenoord Allee (70%)	20	82
	Richting Costerweg (95%)	28	111
Avondspits (10% etmaal) (80% ingaand 20% uitgaand)	Richting Lawickse Allee West (5%)	6	1
	Richting Lawickse Allee Oost (20%)	23	6
	Richting Kortenoord Allee (70%)	82	20
	Richting Costerweg (95%)	111	28



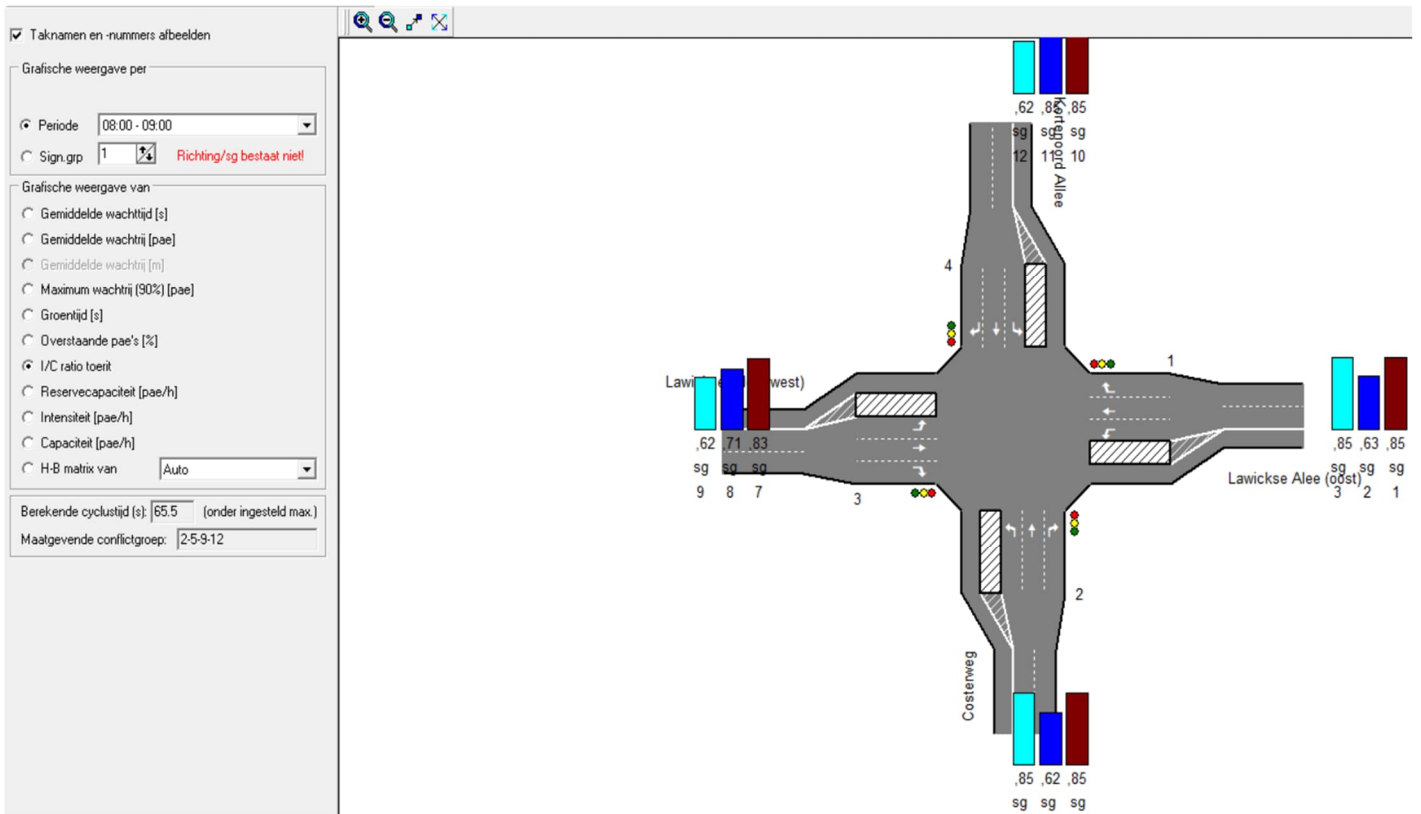
Figuur B19 Invoergegevens kruispuntberekening huidige situatie ochtendspits (2021)



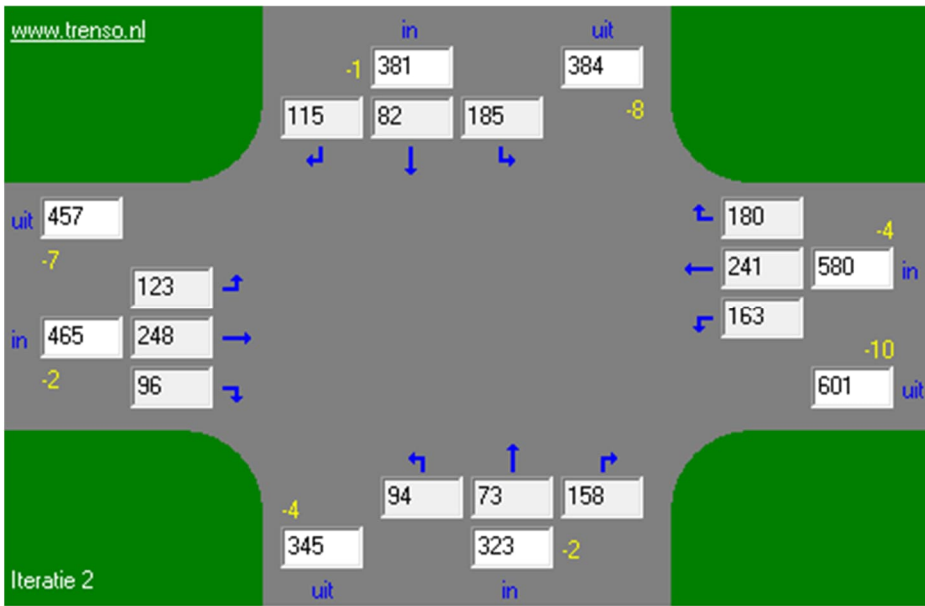
Figuur B20 Resultaat kruispuntberekening huidige situatie ochtendspits (2021)



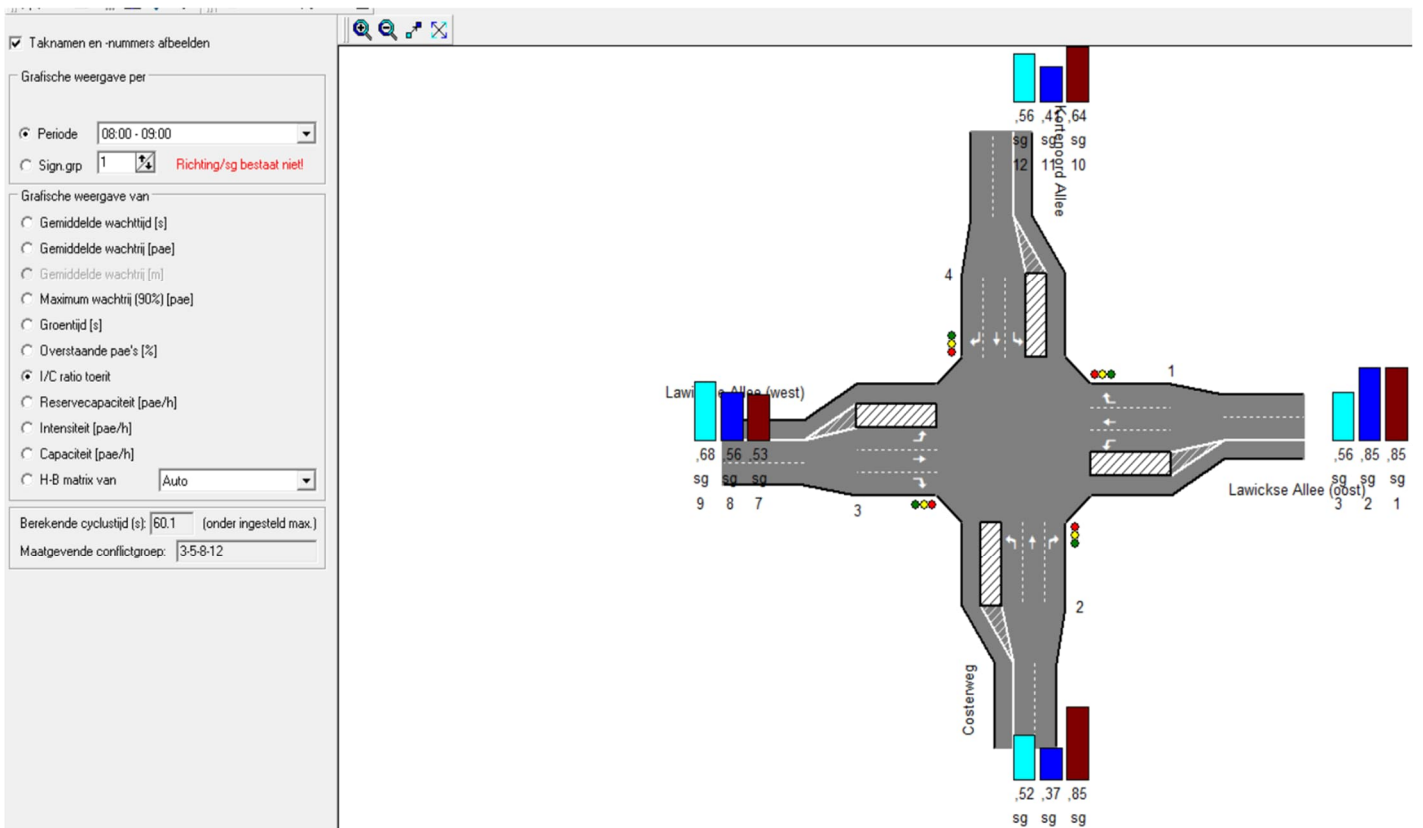
Figuur B21 Invoergegevens kruispuntberekening huidige situatie avondspits (2021)



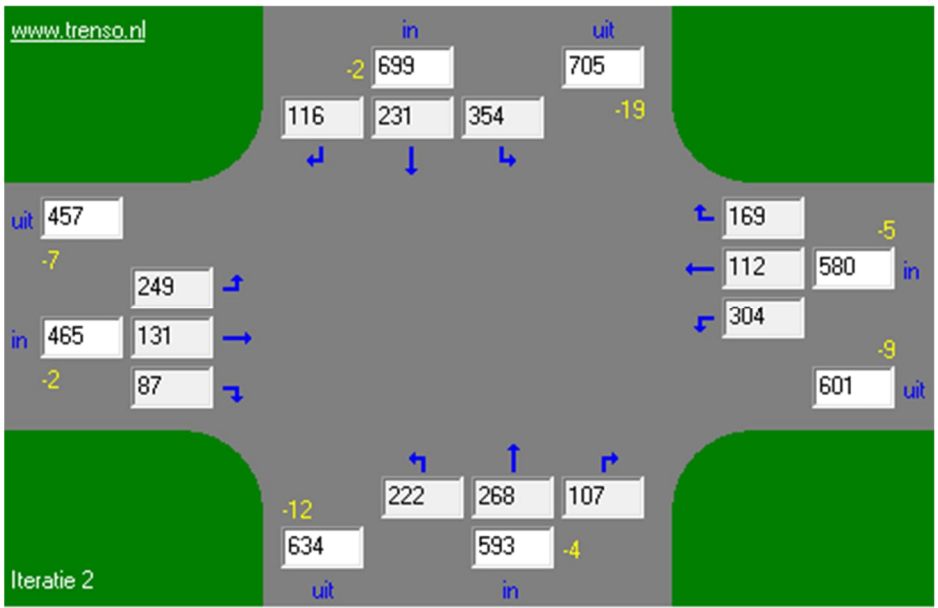
Figuur B22 Resultaat kruispuntberekening huidige situatie avondspits (2021)



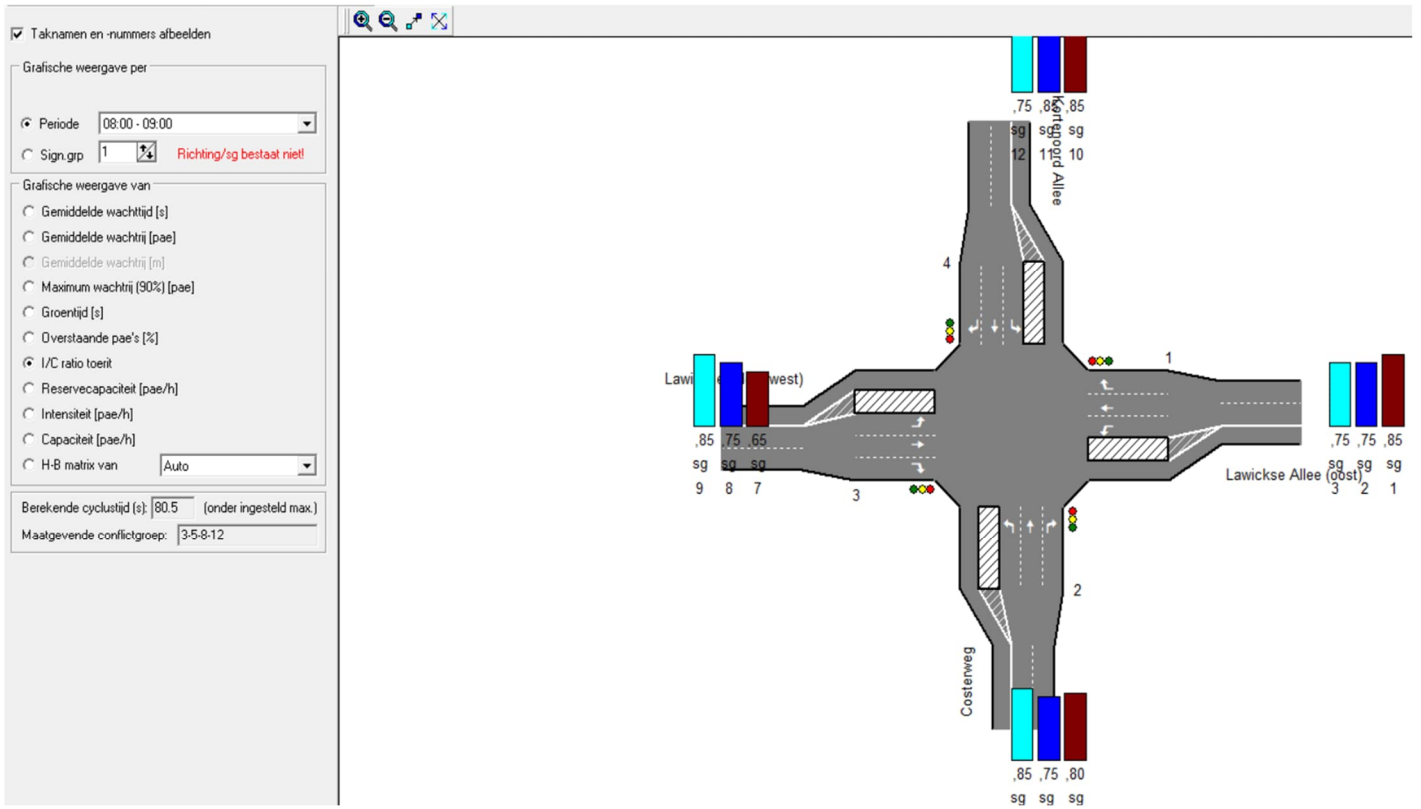
Figuur B23 Invoergegevens kruispunt berekening basisjaar autonoom ochtendspits (2025)



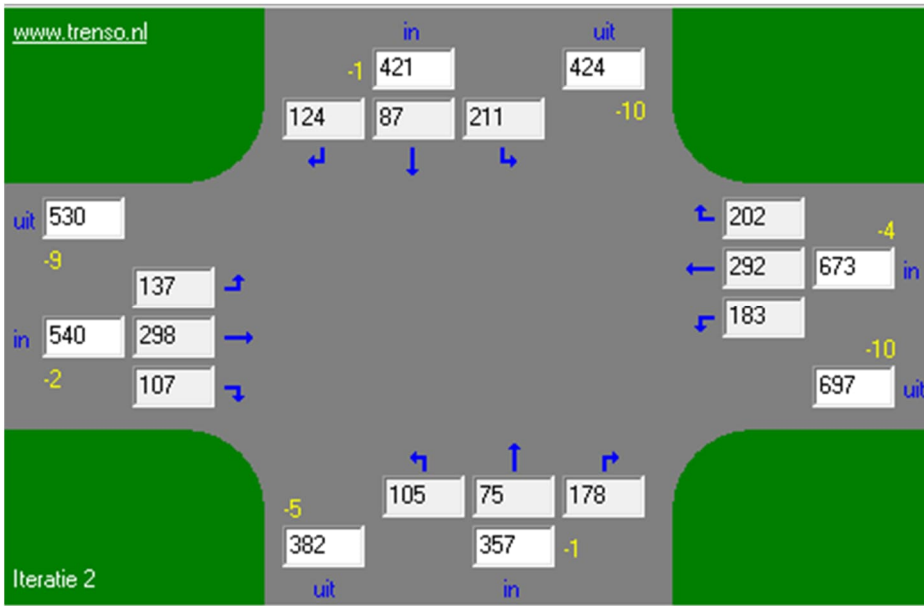
Figuur B24 Resultaat kruispuntberekening basisjaar autonoom ochtendspits (2025)



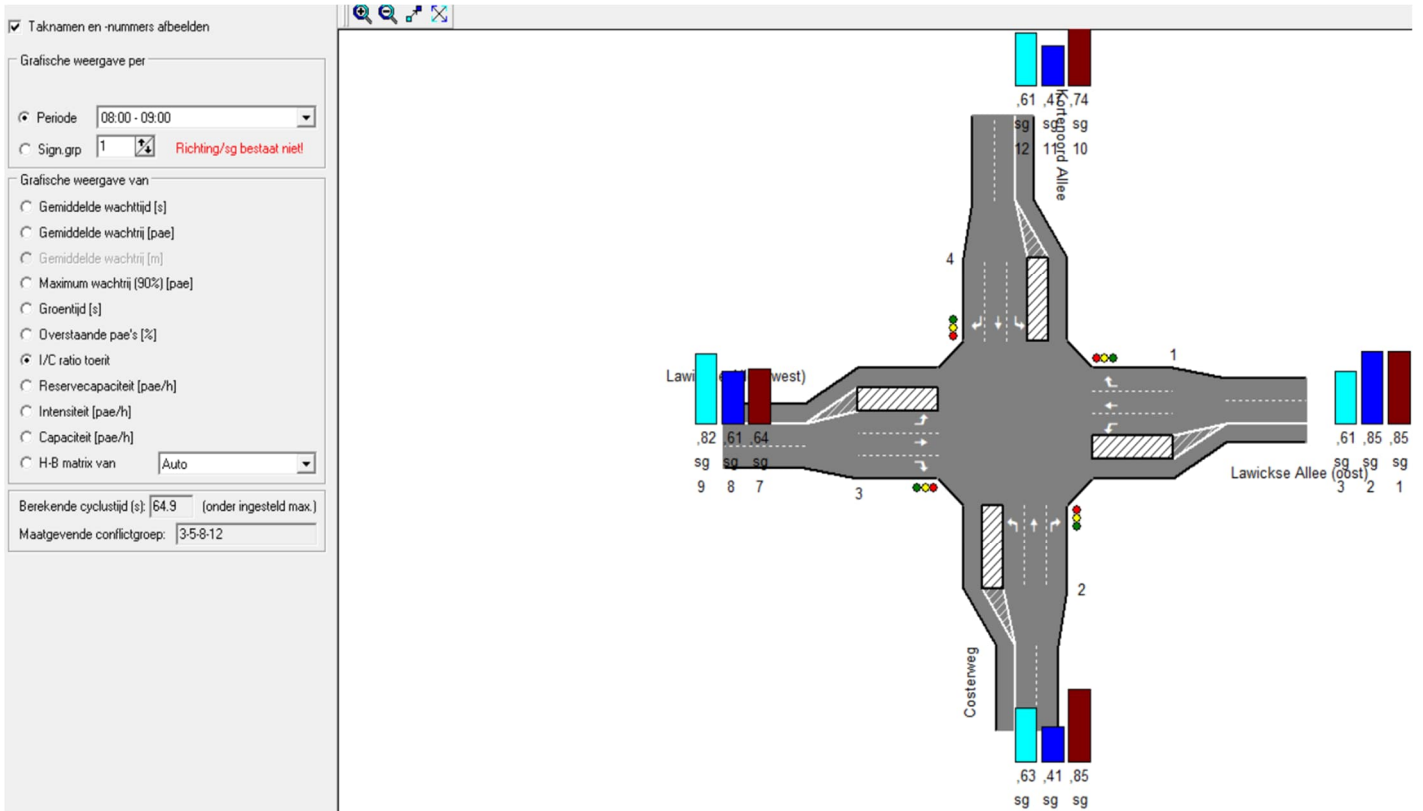
Figuur B25 Invoergegevens kruispuntberekening basisjaar autonoom avondspits (2025)




Figuur B26 Resultaat kruispuntberekening basisjaar autonoom avondspits (2025)



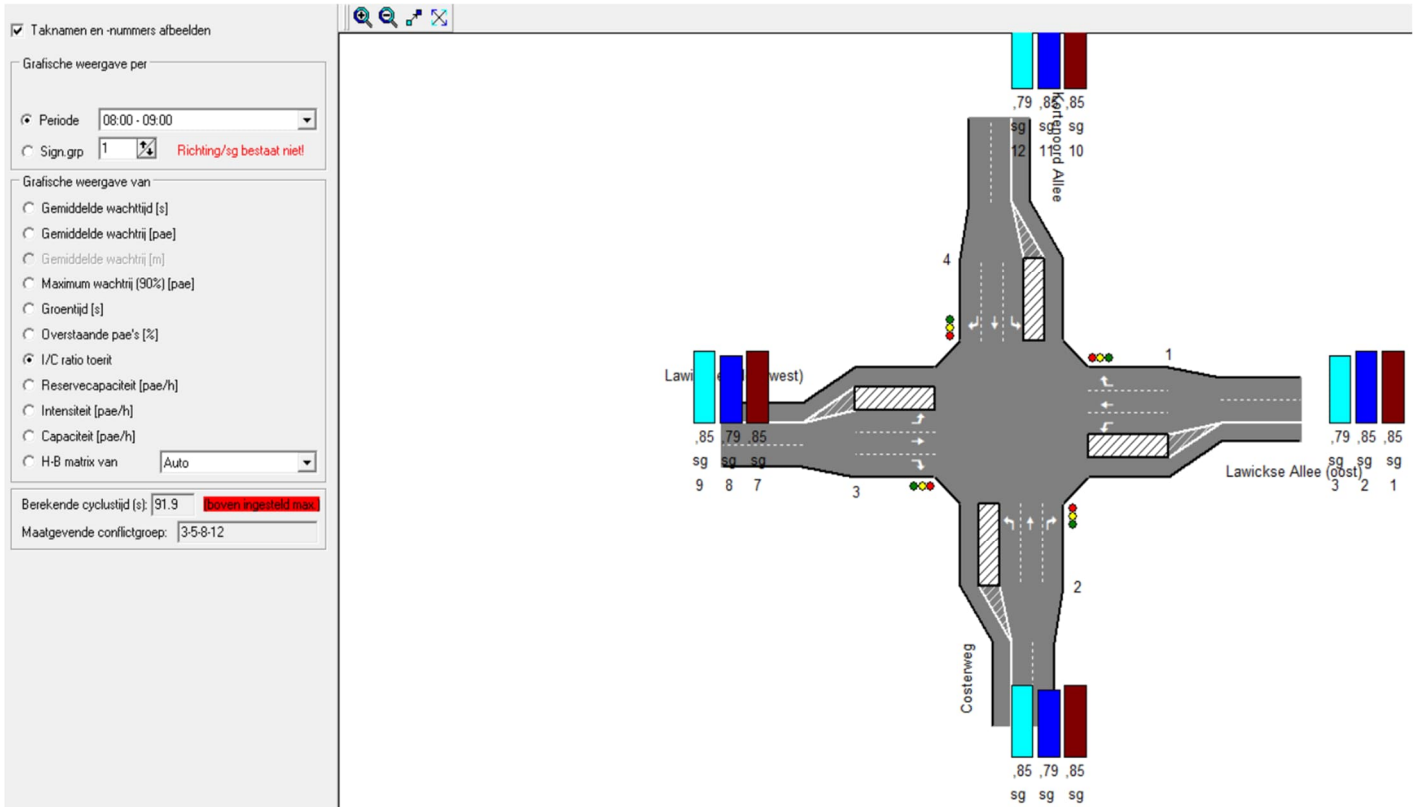
Figuur B27 Invoergegevens kruispuntberekening toekomstjaar autonoom ochtendspits (2035)



Figuur B28 Resultaat kruispuntberekening toekomstjaar autonoom ochtendspits (2035)



Figuur B29 Invoergegevens kruispuntberekening toekomstjaar autonoom avondspits (2035)



Figuur B30 Resultaat kruispuntberekening toekomstjaar autonoom avondspits (2037)

2035 inclusief planontwikkeling ochtendspits							
			Kortenoord Allee				
		autonoor	124	87	211		
		plan	0	20	0		
		totaal	124	107	211		
			← ↓ →				
	autonoor	plan	totaal		totaal	plan	autonoor
Lawickse Allee west	137	0	137	↕	202	0	202
	298	0	298	↔	292	0	292
	107	1	108	↕	189	6	183
				↕			
			totaal	111	157	201	
			plan	6	82	23	
			autonoor	105	75	178	
			Costerweg Noord				

Figuur B31 Invoergegevens kruispuntberekening toekomstjaar inclusief planontwikkeling ochtendspits (2035)

Grafische weergave per

Periode: 08:00 - 09:00

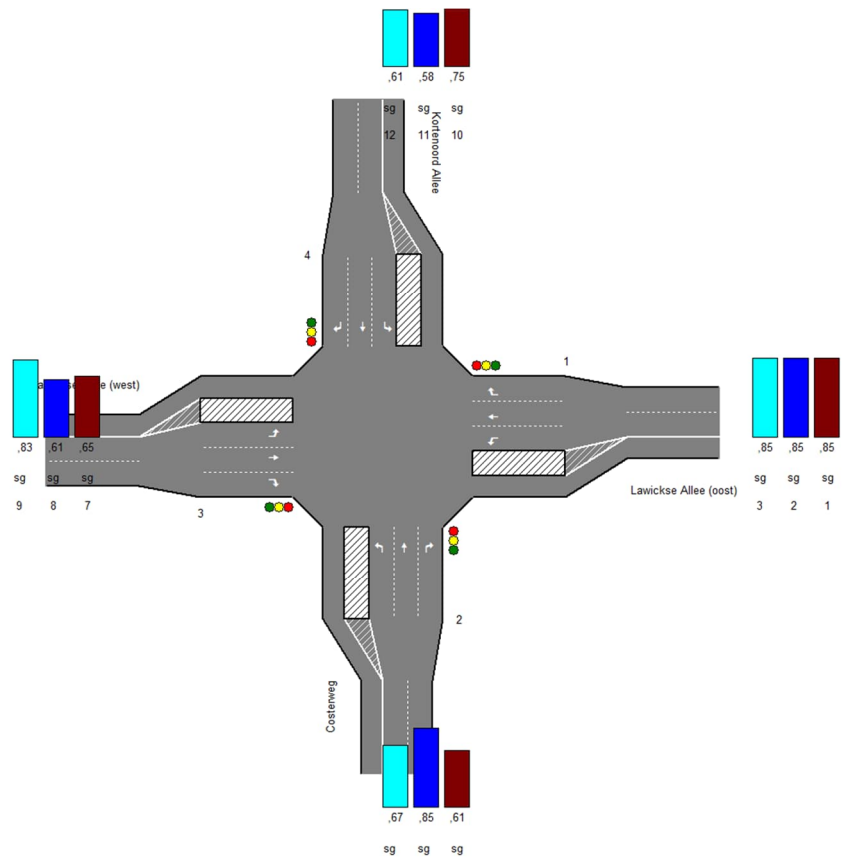
Sign.gp: 1 Richting/sg bestaat niet!

Grafische weergave van

- Gemiddelde wachttijd [s]
- Gemiddelde wachttijd [pae]
- Gemiddelde wachttijd [m]
- Maximum wachttijd (90%) [pae]
- Groentijd [s]
- Overstaande pae's [%]
- I/C ratio toent
- Reservecapaciteit [pae/h]
- Intensiteit [pae/h]
- Capaciteit [pae/h]
- H-B matrix van: Auto

Berekende cyclustijd [s]: 65.1 (onder ingesteld max.)

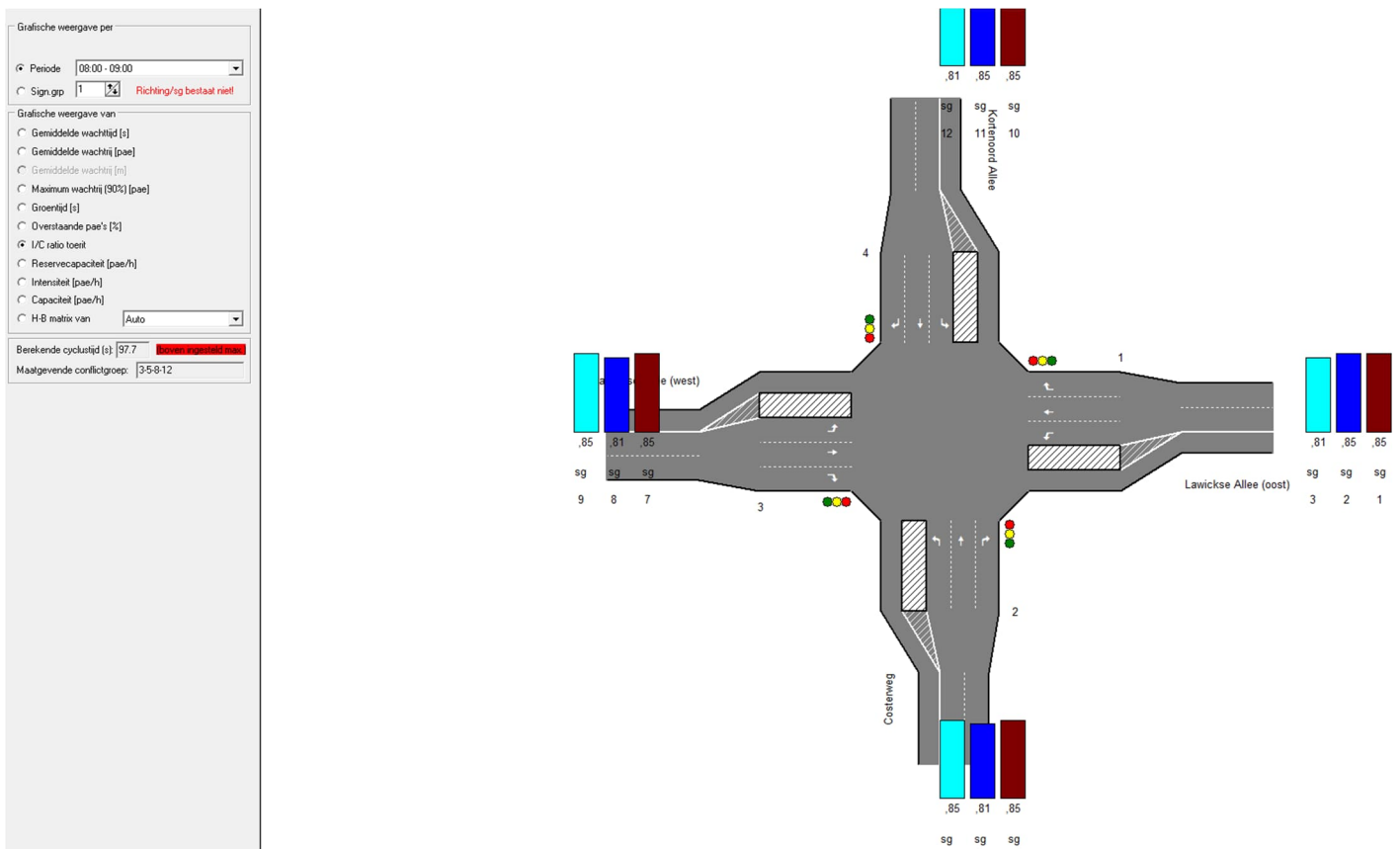
Maalgevende conflictgroep: 4-8-12-22



Figuur B32 Resultaat kruispuntberekening toekomstjaar inclusief planontwikkeling ochtendspits (2035)

2035 inclusief planontwikkeling avondspits								
		Kortenoord Allee						
		autonoom	129	246	399			
		plan	0	82	0			
		totaal	129	328	399			
		← ↓ →						
Lawickse Allee west	autonoom	plan	totaal			totaal	plan	autonoom
	222	0	222	↕	↕	240	0	240
	172	0	172	↔	↔	145	0	145
		149	6	155	↕	317	23	294
		← ↑ →						
		totaal	248	316	122			
		plan	1	20	6			
		autonoom	247	296	116			
		↔ ↑ ↔						
		Costerweg Noord						

Figuur B33 Invoergegevens kruispuntberekening toekomstjaar inclusief planontwikkeling avondspits (2035)



Figuur B34 Resultaat kruispuntberekening toekomstjaar inclusief planontwikkeling avondspits (2035)

Verkeersgegevens Duivendaal Mei 2022, Ten behoeve van akoestisch onderzoek.

Verdeling van het verkeer

Voor de verdeling van het verkeer zijn telrapporten van 2018 beschikbaar:

- Lawickse Allee (telrapport 17)
- Costerweg (telrapport 35)
- Plantsoen (telrapport 36)
- Voor Walstraat mag de verkeersverdeling van Plantsoen worden aangehouden. Tenzij uit telrapport van 2021 blijkt dat de verkeersverdeling wezenlijk anders is.

Snelheid en materiaal

- Lawickse Allee: 50 km/u en verharding asfalt (Gelders mengsel)
(mail 24 mei -> Op de rijbaan sma-nl8g+ / En de opstelplekken sma-nl 8b)
- Costerweg: 50 km/u en verharding DAB
- Walstraat en Plantsoen: 50 km/u en verharding DAB
- Opmerkingen:
 - o Walstraat en Plantsoen staan op nominatie om 30 km/u te worden. Nog geen verkeersbesluit genomen, noch budget voor herinrichting.
 - o Duivendaal zelf: in ieder geval 30 km/u, maar hoogstwaarschijnlijk noodzakelijkerwijs woonerf, om bij de nu voorliggende inrichting van de openbare ruimte foutparkeren te kunnen handhaven, zonder overal anti-parkeermaatregelen te moeten treffen. Deze keuze is nog niet definitief.

Kaart 3

Basisjaar 2025 (gemiddelde werkdag etmaal intensiteit, autonome groei)






BIDLAGE 2

Rapport: Lijst van model eigenschappen
 Model: jaar 2035 (v3)


 Model eigenschap

Omschrijving	jaar 2035 (v3)
Verantwoordelijke	GeluidMeesters BV
Rekenmethode	#2 Wegverkeerslawaai RMG-2012, wegverkeer
Aangemaakt door	Gebruiker op 15-6-2022
Laatst ingezien door	Gebruiker op 4-4-2023
Model aangemaakt met	Geomilieu V2022.1 rev 1
Dagperiode	07:00 - 19:00
Avondperiode	19:00 - 23:00
Nachtperiode	23:00 - 07:00
Samengestelde periode	Lden
Waarde	Gem(Dag, Avond + 5, Nacht + 10)
Standaard maaiveldhoogte	0
Rekenhoogte contouren	4
Detailniveau toetspunt resultaten	Bronresultaten
Detailniveau resultaten grids	Totaalresultaten
Rekenoptimalisatie aan	Ja
Zoekafstand [m]	5000
Aandachtsgebied	5000
Max.refl.afstand	--
Standaard bodemfactor	1,00
Openingshoek	2
Max.refl.diepte	1
Geometrische uitbreiding	Volledige 3D analyse
Luchtdemping	Conform standaard
Luchtdemping [dB/km]	0,00; 0,00; 1,00; 2,00; 4,00; 10,00; 23,00; 58,00
Meteorologische correctie	Conform standaard
Waarde voor C0	3,50

Invoergegevens rekenmodel



Invoergegevens rekenmodel



Model: jaar 2035 (v3)
 Groep: (hoofdgroep)
 Lijst van Gebouwen, voor rekenmethode Wegverkeerslawaaai - RMG-2012, wegverkeer

Naam	Refl. 250	Refl. 500	Refl. 1k	Refl. 2k	Refl. 4k	Refl. 8k
1456346279	0,80	0,80	0,80	0,80	0,80	0,80
1456346331	0,80	0,80	0,80	0,80	0,80	0,80
1456346327	0,80	0,80	0,80	0,80	0,80	0,80
1456340794	0,80	0,80	0,80	0,80	0,80	0,80
1456340796	0,80	0,80	0,80	0,80	0,80	0,80
1456348554	0,80	0,80	0,80	0,80	0,80	0,80
1456346316	0,80	0,80	0,80	0,80	0,80	0,80
1456346316	0,80	0,80	0,80	0,80	0,80	0,80
1456364924	0,80	0,80	0,80	0,80	0,80	0,80
1456346259	0,80	0,80	0,80	0,80	0,80	0,80
1456346259	0,80	0,80	0,80	0,80	0,80	0,80
1456340789	0,80	0,80	0,80	0,80	0,80	0,80
1456340712	0,80	0,80	0,80	0,80	0,80	0,80
1456340712	0,80	0,80	0,80	0,80	0,80	0,80
1456340712	0,80	0,80	0,80	0,80	0,80	0,80
1456340712	0,80	0,80	0,80	0,80	0,80	0,80
1456340712	0,80	0,80	0,80	0,80	0,80	0,80
1456340712	0,80	0,80	0,80	0,80	0,80	0,80
1456346338	0,80	0,80	0,80	0,80	0,80	0,80
1456346311	0,80	0,80	0,80	0,80	0,80	0,80
1456346467	0,80	0,80	0,80	0,80	0,80	0,80
1456341043	0,80	0,80	0,80	0,80	0,80	0,80
1456346616	0,80	0,80	0,80	0,80	0,80	0,80
1456346318	0,80	0,80	0,80	0,80	0,80	0,80
1456364925	0,80	0,80	0,80	0,80	0,80	0,80
1456346367	0,80	0,80	0,80	0,80	0,80	0,80
1456346342	0,80	0,80	0,80	0,80	0,80	0,80
1456346584	0,80	0,80	0,80	0,80	0,80	0,80
1456346584	0,80	0,80	0,80	0,80	0,80	0,80
1456361025	0,80	0,80	0,80	0,80	0,80	0,80
1456361025	0,80	0,80	0,80	0,80	0,80	0,80
1456346452	0,80	0,80	0,80	0,80	0,80	0,80
1456340906	0,80	0,80	0,80	0,80	0,80	0,80
1456340906	0,80	0,80	0,80	0,80	0,80	0,80
1456346357	0,80	0,80	0,80	0,80	0,80	0,80
1456346373	0,80	0,80	0,80	0,80	0,80	0,80
1456346373	0,80	0,80	0,80	0,80	0,80	0,80
1456346410	0,80	0,80	0,80	0,80	0,80	0,80
1456346397	0,80	0,80	0,80	0,80	0,80	0,80
1456346500	0,80	0,80	0,80	0,80	0,80	0,80
1456346532	0,80	0,80	0,80	0,80	0,80	0,80
1456346532	0,80	0,80	0,80	0,80	0,80	0,80
1456346315	0,80	0,80	0,80	0,80	0,80	0,80
1456346594	0,80	0,80	0,80	0,80	0,80	0,80
1456346415	0,80	0,80	0,80	0,80	0,80	0,80
1456346415	0,80	0,80	0,80	0,80	0,80	0,80
1456346415	0,80	0,80	0,80	0,80	0,80	0,80
1456346415	0,80	0,80	0,80	0,80	0,80	0,80
1456346423	0,80	0,80	0,80	0,80	0,80	0,80
1456346423	0,80	0,80	0,80	0,80	0,80	0,80
1456358593	0,80	0,80	0,80	0,80	0,80	0,80
1456346442	0,80	0,80	0,80	0,80	0,80	0,80
1456341004	0,80	0,80	0,80	0,80	0,80	0,80
1456341004	0,80	0,80	0,80	0,80	0,80	0,80
1456340870	0,80	0,80	0,80	0,80	0,80	0,80
1456346361	0,80	0,80	0,80	0,80	0,80	0,80
1456346361	0,80	0,80	0,80	0,80	0,80	0,80
1456346393	0,80	0,80	0,80	0,80	0,80	0,80
1456346338	0,80	0,80	0,80	0,80	0,80	0,80
1456341050	0,80	0,80	0,80	0,80	0,80	0,80
1456346604	0,80	0,80	0,80	0,80	0,80	0,80
1456346387	0,80	0,80	0,80	0,80	0,80	0,80

Model: jaar 2035 (v3)
 Groep: (hoofdgroep)
 Lijst van Gebouwen, voor rekenmethode Wegverkeerslawaaï - RMG-2012, wegverkeer

Naam	Refl. 250	Refl. 500	Refl. 1k	Refl. 2k	Refl. 4k	Refl. 8k
1456346294	0,80	0,80	0,80	0,80	0,80	0,80
1456346467	0,80	0,80	0,80	0,80	0,80	0,80
1456346467	0,80	0,80	0,80	0,80	0,80	0,80
1456346467	0,80	0,80	0,80	0,80	0,80	0,80
1456346467	0,80	0,80	0,80	0,80	0,80	0,80
1456360888	0,80	0,80	0,80	0,80	0,80	0,80
1456346560	0,80	0,80	0,80	0,80	0,80	0,80
1456361210	0,80	0,80	0,80	0,80	0,80	0,80
1456348566	0,80	0,80	0,80	0,80	0,80	0,80
1456346391	0,80	0,80	0,80	0,80	0,80	0,80
1456346607	0,80	0,80	0,80	0,80	0,80	0,80
1456361014	0,80	0,80	0,80	0,80	0,80	0,80
1456346289	0,80	0,80	0,80	0,80	0,80	0,80
1456346610	0,80	0,80	0,80	0,80	0,80	0,80
1456346331	0,80	0,80	0,80	0,80	0,80	0,80
1456346327	0,80	0,80	0,80	0,80	0,80	0,80
1456340794	0,80	0,80	0,80	0,80	0,80	0,80
1456341043	0,80	0,80	0,80	0,80	0,80	0,80
1456341043	0,80	0,80	0,80	0,80	0,80	0,80
1456346494	0,80	0,80	0,80	0,80	0,80	0,80
1456358579	0,80	0,80	0,80	0,80	0,80	0,80
1456358579	0,80	0,80	0,80	0,80	0,80	0,80
1456360898	0,80	0,80	0,80	0,80	0,80	0,80
1456361201	0,80	0,80	0,80	0,80	0,80	0,80
1456346616	0,80	0,80	0,80	0,80	0,80	0,80
1456346299	0,80	0,80	0,80	0,80	0,80	0,80
1456346554	0,80	0,80	0,80	0,80	0,80	0,80
1456340949	0,80	0,80	0,80	0,80	0,80	0,80
1456340949	0,80	0,80	0,80	0,80	0,80	0,80
1456340949	0,80	0,80	0,80	0,80	0,80	0,80
1456340949	0,80	0,80	0,80	0,80	0,80	0,80
1456340949	0,80	0,80	0,80	0,80	0,80	0,80
1456340949	0,80	0,80	0,80	0,80	0,80	0,80
1456361169	0,80	0,80	0,80	0,80	0,80	0,80
1456346377	0,80	0,80	0,80	0,80	0,80	0,80
1456346342	0,80	0,80	0,80	0,80	0,80	0,80
1456346342	0,80	0,80	0,80	0,80	0,80	0,80
1456346584	0,80	0,80	0,80	0,80	0,80	0,80
1456346334	0,80	0,80	0,80	0,80	0,80	0,80
1456340796	0,80	0,80	0,80	0,80	0,80	0,80
1456346316	0,80	0,80	0,80	0,80	0,80	0,80
1456346314	0,80	0,80	0,80	0,80	0,80	0,80
1456346572	0,80	0,80	0,80	0,80	0,80	0,80
1456362342	0,80	0,80	0,80	0,80	0,80	0,80
1456362342	0,80	0,80	0,80	0,80	0,80	0,80
1456340793	0,80	0,80	0,80	0,80	0,80	0,80
1456346452	0,80	0,80	0,80	0,80	0,80	0,80
1456340742	0,80	0,80	0,80	0,80	0,80	0,80
1456358565	0,80	0,80	0,80	0,80	0,80	0,80
1456346508	0,80	0,80	0,80	0,80	0,80	0,80
1456340906	0,80	0,80	0,80	0,80	0,80	0,80
1456346287	0,80	0,80	0,80	0,80	0,80	0,80
1456346401	0,80	0,80	0,80	0,80	0,80	0,80
1456346522	0,80	0,80	0,80	0,80	0,80	0,80
1456340802	0,80	0,80	0,80	0,80	0,80	0,80
1456360925	0,80	0,80	0,80	0,80	0,80	0,80
1456346552	0,80	0,80	0,80	0,80	0,80	0,80
1456346552	0,80	0,80	0,80	0,80	0,80	0,80

Model: jaar 2035 (v3)
 Groep: (hoofdgroep)
 Lijst van Gebouwen, voor rekenmethode Wegverkeerslawaaai - RMG-2012, wegverkeer

Naam	Omschr.	X-1	Y-1	Hoogte	Maaiveld	Hdef.	Cp	Zwevend	Refl. 63	Refl. 125
1456346323	Riemsdijkstraat 1	173843,68	441885,45	9,43	0,00	Relatief	0 dB	False	0,80	0,80
1456341013	Kapelstraat 2 A e.a. (tot. 2)	173954,50	441908,82	3,34	0,00	Relatief	0 dB	False	0,80	0,80
1456346438	Hoogstraat 10 e.a. (tot. 2)	173904,49	441900,41	14,85	0,00	Relatief	0 dB	False	0,80	0,80
1456361132		173945,28	441919,52	3,64	0,00	Relatief	0 dB	False	0,80	0,80
1456346578	Conventstraat 15 e.a. (tot. 2)	173982,87	441992,61	8,07	0,00	Relatief	0 dB	False	0,80	0,80
1456346578	Conventstraat 15 e.a. (tot. 2)	173977,93	441989,62	10,47	0,00	Relatief	0 dB	False	0,80	0,80
1456346622	Nieuwstraat 8 e.a. (tot. 2)	173992,58	441943,41	2,90	0,00	Relatief	0 dB	False	0,80	0,80
1456346622	Nieuwstraat 8 e.a. (tot. 2)	173992,29	441952,18	6,30	0,00	Relatief	0 dB	False	0,80	0,80
1456346570	Kapelstraat 6 e.a. (tot. 3)	173983,77	441908,25	14,02	0,00	Relatief	0 dB	False	0,80	0,80
1456346550	Hoogstraat 28 A e.a. (tot. 3)	173973,62	441963,78	10,34	0,00	Relatief	0 dB	False	0,80	0,80
1456346550	Hoogstraat 28 A e.a. (tot. 3)	173956,61	441970,56	13,54	0,00	Relatief	0 dB	False	0,80	0,80
1456346583	Markt 15 A e.a. (tot. 2)	173981,06	441891,05	5,04	0,00	Relatief	0 dB	False	0,80	0,80
1456340733	Riemsdijkstraat 19	173794,14	441925,39	2,87	0,00	Relatief	0 dB	False	0,80	0,80
1456340733	Riemsdijkstraat 19	173796,67	441931,13	5,27	0,00	Relatief	0 dB	False	0,80	0,80
1456340939	Junusstraat 4 e.a. (tot. 2)	173905,71	441979,01	9,54	0,00	Relatief	0 dB	False	0,80	0,80
1456340894	Junusstraat 23 e.a. (tot. 3)	173880,86	441971,31	3,55	0,00	Relatief	0 dB	False	0,80	0,80
1456346608	Markt 17 A e.a. (tot. 2)	173994,51	441878,61	8,10	0,00	Relatief	0 dB	False	0,80	0,80
1456346608	Markt 17 A e.a. (tot. 2)	173986,58	441874,93	10,50	0,00	Relatief	0 dB	False	0,80	0,80
1456346608	Markt 17 A e.a. (tot. 2)	173986,08	441867,86	12,10	0,00	Relatief	0 dB	False	0,80	0,80
1456346488	Hoogstraat 18 A e.a. (tot. 2)	173930,51	441926,69	12,22	0,00	Relatief	0 dB	False	0,80	0,80
1456340813	Emmapark 1 A e.a. (tot. 5)	173851,59	441833,32	11,66	0,00	Relatief	0 dB	False	0,80	0,80
1456346315	Riemsdijkstraat 6 e.a. (tot. 4)	173836,72	441925,07	6,12	0,00	Relatief	0 dB	False	0,80	0,80
1456346336	Riemsdijkstraat 2	173849,31	441897,36	7,29	0,00	Relatief	0 dB	False	0,80	0,80
1456346594	Conventstraat 17 A e.a. (tot. 2)	173984,67	442000,00	9,41	0,00	Relatief	0 dB	False	0,80	0,80
1456346415	Junusstraat 19 e.a. (tot. 2)	173897,29	441963,65	8,38	0,00	Relatief	0 dB	False	0,80	0,80
1456346398	Markt 6	173882,35	441829,58	3,98	0,00	Relatief	0 dB	False	0,80	0,80
1456346423	Junusstraat 15 e.a. (tot. 2)	173895,76	441962,04	4,09	0,00	Relatief	0 dB	False	0,80	0,80
1456358593	Hoogstraat 14 A e.a. (tot. 3)	173927,96	441899,78	12,70	0,00	Relatief	0 dB	False	0,80	0,80
1456346390	Hoogstraat 21	173875,64	441908,27	5,80	0,00	Relatief	0 dB	False	0,80	0,80
1456341004	Hoogstraat 22 A e.a. (tot. 3)	173955,89	441939,41	3,99	0,00	Relatief	0 dB	False	0,80	0,80
1456346483	Hoogstraat 16 A e.a. (tot. 2)	173931,28	441916,60	4,36	0,00	Relatief	0 dB	False	0,80	0,80
1456346483	Hoogstraat 16 A e.a. (tot. 2)	173929,92	441918,23	13,96	0,00	Relatief	0 dB	False	0,80	0,80
1456346306	Riemsdijkstraat 5	173831,70	441892,90	9,34	0,00	Relatief	0 dB	False	0,80	0,80
1456340870	Rouwenhofstraat 1 B e.a. (tot. 2)	173875,72	441916,71	3,08	0,00	Relatief	0 dB	False	0,80	0,80
1456340712	Riemsdijkstraat 30 e.a. (tot. 88)	173809,32	441988,11	12,78	0,00	Relatief	0 dB	False	0,80	0,80
1456340712	Riemsdijkstraat 30 e.a. (tot. 88)	173827,35	441968,83	12,98	0,00	Relatief	0 dB	False	0,80	0,80
1456340712	Riemsdijkstraat 30 e.a. (tot. 88)	173812,84	441968,47	15,78	0,00	Relatief	0 dB	False	0,80	0,80
1456340712	Riemsdijkstraat 30 e.a. (tot. 88)	173820,81	441960,11	15,78	0,00	Relatief	0 dB	False	0,80	0,80
1456340712	Riemsdijkstraat 30 e.a. (tot. 88)	173815,57	441984,47	15,78	0,00	Relatief	0 dB	False	0,80	0,80
1456346393	Junusstraat 35 e.a. (tot. 2)	173878,89	441979,72	3,38	0,00	Relatief	0 dB	False	0,80	0,80
1456346353	Hoogstraat 8 e.a. (tot. 7)	173869,52	441845,08	11,70	0,00	Relatief	0 dB	False	0,80	0,80
1456346458	Hoogstraat 12 A e.a. (tot. 4)	173912,71	441911,81	12,20	0,00	Relatief	0 dB	False	0,80	0,80
1456346471	Hoogstraat 41 A e.a. (tot. 2)	173933,27	441967,97	11,06	0,00	Relatief	0 dB	False	0,80	0,80
1456346338	Rouwenhofstraat 20	173846,12	441972,12	5,44	0,00	Relatief	0 dB	False	0,80	0,80
1456346338	Rouwenhofstraat 20	173852,27	441978,55	5,84	0,00	Relatief	0 dB	False	0,80	0,80
1456340782	Rouwenhofstraat 24 e.a. (tot. 2)	173840,48	441991,56	8,42	0,00	Relatief	0 dB	False	0,80	0,80
1456341050	Conventstraat 17 e.a. (tot. 2)	173977,16	441998,73	9,03	0,00	Relatief	0 dB	False	0,80	0,80
1456346396	Junusstraat 31	173880,16	441981,06	3,36	0,00	Relatief	0 dB	False	0,80	0,80
1456346311	Hoogstraat 7 A e.a. (tot. 2)	173826,96	441872,58	3,37	0,00	Relatief	0 dB	False	0,80	0,80
1456346311	Hoogstraat 7 A e.a. (tot. 2)	173839,16	441861,08	6,37	0,00	Relatief	0 dB	False	0,80	0,80
1456346604	Kapelstraat 5	173986,50	441924,79	9,78	0,00	Relatief	0 dB	False	0,80	0,80
1456346068	Costerweg 12	173722,85	441836,05	10,23	0,00	Relatief	0 dB	False	0,80	0,80
1456358516		173695,81	441875,56	3,36	0,00	Relatief	0 dB	False	0,80	0,80
1456358516		173695,81	441875,56	6,16	0,00	Relatief	0 dB	False	0,80	0,80
1456364484		173697,19	441882,01	3,70	0,00	Relatief	0 dB	False	0,80	0,80
1456346054	Costerweg 14	173712,01	441848,69	10,41	0,00	Relatief	0 dB	False	0,80	0,80
1456360641	Costerweg 26	173685,94	441883,93	3,10	0,00	Relatief	0 dB	False	0,80	0,80
1456360641	Costerweg 26	173682,86	441883,80	4,50	0,00	Relatief	0 dB	False	0,80	0,80
1456360641	Costerweg 26	173685,94	441883,93	5,90	0,00	Relatief	0 dB	False	0,80	0,80
1456360641	Costerweg 26	173683,21	441880,74	10,50	0,00	Relatief	0 dB	False	0,80	0,80
1456346081	Costerweg 8	173734,04	441827,02	3,18	0,00	Relatief	0 dB	False	0,80	0,80

Model: jaar 2035 (v3)
 Groep: (hoofdgroep)
 Lijst van Gebouwen, voor rekenmethode Wegverkeerslawaaï - RMG-2012, wegverkeer

Naam	Refl. 250	Refl. 500	Refl. 1k	Refl. 2k	Refl. 4k	Refl. 8k
1456346323	0,80	0,80	0,80	0,80	0,80	0,80
1456341013	0,80	0,80	0,80	0,80	0,80	0,80
1456346438	0,80	0,80	0,80	0,80	0,80	0,80
1456361132	0,80	0,80	0,80	0,80	0,80	0,80
1456346578	0,80	0,80	0,80	0,80	0,80	0,80
1456346578	0,80	0,80	0,80	0,80	0,80	0,80
1456346622	0,80	0,80	0,80	0,80	0,80	0,80
1456346622	0,80	0,80	0,80	0,80	0,80	0,80
1456346570	0,80	0,80	0,80	0,80	0,80	0,80
1456346550	0,80	0,80	0,80	0,80	0,80	0,80
1456346550	0,80	0,80	0,80	0,80	0,80	0,80
1456346583	0,80	0,80	0,80	0,80	0,80	0,80
1456340733	0,80	0,80	0,80	0,80	0,80	0,80
1456340733	0,80	0,80	0,80	0,80	0,80	0,80
1456340939	0,80	0,80	0,80	0,80	0,80	0,80
1456340894	0,80	0,80	0,80	0,80	0,80	0,80
1456346608	0,80	0,80	0,80	0,80	0,80	0,80
1456346608	0,80	0,80	0,80	0,80	0,80	0,80
1456346608	0,80	0,80	0,80	0,80	0,80	0,80
1456346488	0,80	0,80	0,80	0,80	0,80	0,80
1456340813	0,80	0,80	0,80	0,80	0,80	0,80
1456346315	0,80	0,80	0,80	0,80	0,80	0,80
1456346336	0,80	0,80	0,80	0,80	0,80	0,80
1456346594	0,80	0,80	0,80	0,80	0,80	0,80
1456346415	0,80	0,80	0,80	0,80	0,80	0,80
1456346398	0,80	0,80	0,80	0,80	0,80	0,80
1456346423	0,80	0,80	0,80	0,80	0,80	0,80
1456358593	0,80	0,80	0,80	0,80	0,80	0,80
1456346390	0,80	0,80	0,80	0,80	0,80	0,80
1456341004	0,80	0,80	0,80	0,80	0,80	0,80
1456346483	0,80	0,80	0,80	0,80	0,80	0,80
1456346483	0,80	0,80	0,80	0,80	0,80	0,80
1456346306	0,80	0,80	0,80	0,80	0,80	0,80
1456340870	0,80	0,80	0,80	0,80	0,80	0,80
1456340712	0,80	0,80	0,80	0,80	0,80	0,80
1456340712	0,80	0,80	0,80	0,80	0,80	0,80
1456340712	0,80	0,80	0,80	0,80	0,80	0,80
1456340712	0,80	0,80	0,80	0,80	0,80	0,80
1456346393	0,80	0,80	0,80	0,80	0,80	0,80
1456346353	0,80	0,80	0,80	0,80	0,80	0,80
1456346458	0,80	0,80	0,80	0,80	0,80	0,80
1456346471	0,80	0,80	0,80	0,80	0,80	0,80
1456346338	0,80	0,80	0,80	0,80	0,80	0,80
1456346338	0,80	0,80	0,80	0,80	0,80	0,80
1456340782	0,80	0,80	0,80	0,80	0,80	0,80
1456341050	0,80	0,80	0,80	0,80	0,80	0,80
1456346396	0,80	0,80	0,80	0,80	0,80	0,80
1456346311	0,80	0,80	0,80	0,80	0,80	0,80
1456346311	0,80	0,80	0,80	0,80	0,80	0,80
1456346604	0,80	0,80	0,80	0,80	0,80	0,80
1456346068	0,80	0,80	0,80	0,80	0,80	0,80
1456358516	0,80	0,80	0,80	0,80	0,80	0,80
1456358516	0,80	0,80	0,80	0,80	0,80	0,80
1456364484	0,80	0,80	0,80	0,80	0,80	0,80
1456346054	0,80	0,80	0,80	0,80	0,80	0,80
1456360641	0,80	0,80	0,80	0,80	0,80	0,80
1456360641	0,80	0,80	0,80	0,80	0,80	0,80
1456360641	0,80	0,80	0,80	0,80	0,80	0,80
1456360641	0,80	0,80	0,80	0,80	0,80	0,80
1456360641	0,80	0,80	0,80	0,80	0,80	0,80
1456346081	0,80	0,80	0,80	0,80	0,80	0,80

Model: jaar 2035 (v3)
 Groep: (hoofdgroep)
 Lijst van Gebouwen, voor rekenmethode Wegverkeerslawaai - RMG-2012, wegverkeer

Naam	Omschr.	X-1	Y-1	Hoogte	Maaiveld	Hdef.	Cp	Zwevend	Refl. 63	Refl. 125
1456346081	Costerweg 8	173733,82	441833,65	8,78	0,00	Relatief	0 dB	False	0,80	0,80
1456346081	Costerweg 8	173732,57	441826,33	10,38	0,00	Relatief	0 dB	False	0,80	0,80
1456346032	Costerweg 20	173705,80	441860,04	10,43	0,00	Relatief	0 dB	False	0,80	0,80
1456348466		173705,85	441868,45	4,42	0,00	Relatief	0 dB	False	0,80	0,80
1456340689	Riemsdijkstraat 31 e.a. (tot. 39)	173767,07	441947,55	17,32	0,00	Relatief	0 dB	False	0,80	0,80
1456340693	Walstraat 14 e.a. (tot. 5)	173786,92	441920,21	15,41	0,00	Relatief	0 dB	False	0,80	0,80
1456348482		173731,34	441852,53	4,30	0,00	Relatief	0 dB	False	0,80	0,80
1456340653	Walstraat 38 e.a. (tot. 7)	173747,47	441930,75	15,70	0,00	Relatief	0 dB	False	0,80	0,80
1456340653	Walstraat 38 e.a. (tot. 7)	173755,97	441930,81	17,90	0,00	Relatief	0 dB	False	0,80	0,80
1456364480		173738,45	441839,49	3,88	0,00	Relatief	0 dB	False	0,80	0,80
1456360701		173700,51	441873,07	4,76	0,00	Relatief	0 dB	False	0,80	0,80
1456340613	Costerweg 10	173723,17	441835,36	10,40	0,00	Relatief	0 dB	False	0,80	0,80
1456360670	Costerweg 22	173689,04	441868,73	10,23	0,00	Relatief	0 dB	False	0,80	0,80
1456345155		173768,38	441829,80	3,17	0,00	Relatief	0 dB	False	0,80	0,80
1456346050	Costerweg 16	173710,47	441855,68	10,39	0,00	Relatief	0 dB	False	0,80	0,80
1456360759		173733,73	441849,96	4,29	0,00	Relatief	0 dB	False	0,80	0,80
1456340561	Costerweg 18	173710,62	441855,85	10,39	0,00	Relatief	0 dB	False	0,80	0,80
1456360738		173717,09	441867,39	3,88	0,00	Relatief	0 dB	False	0,80	0,80
1456340530	Costerweg 24	173689,04	441868,73	10,46	0,00	Relatief	0 dB	False	0,80	0,80
1456365543		173674,11	441890,30	2,91	0,00	Relatief	0 dB	False	0,80	0,80
1456365543		173679,16	441885,29	4,71	0,00	Relatief	0 dB	False	0,80	0,80
1456348477		173723,44	441866,62	2,17	0,00	Relatief	0 dB	False	0,80	0,80
1456348477		173721,19	441863,98	3,97	0,00	Relatief	0 dB	False	0,80	0,80
1456362611	Achterweg 3 G 9	173389,62	441831,36	2,60	0,00	Relatief	0 dB	False	0,80	0,80
1456362615	Achterweg 3 G 13	173400,81	441835,50	2,64	0,00	Relatief	0 dB	False	0,80	0,80
1456362637	Achterweg 3 G 35	173462,35	441858,27	2,68	0,00	Relatief	0 dB	False	0,80	0,80
1456340108	Mennonietenweg 15	173462,77	441964,83	3,68	0,00	Relatief	0 dB	False	0,80	0,80
1456340108	Mennonietenweg 15	173455,62	441943,60	5,68	0,00	Relatief	0 dB	False	0,80	0,80
1456362608	Achterweg 3 G 6	173378,74	441827,33	2,56	0,00	Relatief	0 dB	False	0,80	0,80
1456362634	Achterweg 3 G 32	173453,96	441855,16	2,75	0,00	Relatief	0 dB	False	0,80	0,80
1456340192	Mennonietenweg 7	173510,08	441948,90	4,10	0,00	Relatief	0 dB	False	0,80	0,80
1456340192	Mennonietenweg 7	173507,44	441954,62	6,50	0,00	Relatief	0 dB	False	0,80	0,80
1456340094	Industrieweg 24	173504,37	441720,51	6,17	0,00	Relatief	0 dB	False	0,80	0,80
1456345792	Industrieweg 38 A e.a. (tot. 2)	173423,69	441822,37	6,27	0,00	Relatief	0 dB	False	0,80	0,80
1456362630	Achterweg 3 G 28	173442,77	441851,02	2,77	0,00	Relatief	0 dB	False	0,80	0,80
1456362622	Achterweg 3 G 20	173420,39	441842,74	2,63	0,00	Relatief	0 dB	False	0,80	0,80
1456345805	Industrieweg 26	173499,94	441765,40	6,26	0,00	Relatief	0 dB	False	0,80	0,80
1456362620	Achterweg 3 G 18	173414,80	441840,67	2,64	0,00	Relatief	0 dB	False	0,80	0,80
1456362222	De Arc 1 e.a. (tot. 78)	173520,06	441868,46	5,31	0,00	Relatief	0 dB	False	0,80	0,80
1456362222	De Arc 1 e.a. (tot. 78)	173530,26	441867,86	6,71	0,00	Relatief	0 dB	False	0,80	0,80
1456362222	De Arc 1 e.a. (tot. 78)	173536,58	441870,89	6,71	0,00	Relatief	0 dB	False	0,80	0,80
1456362222	De Arc 1 e.a. (tot. 78)	173477,97	441890,11	17,91	0,00	Relatief	0 dB	False	0,80	0,80
1456362222	De Arc 1 e.a. (tot. 78)	173506,21	441902,82	20,71	0,00	Relatief	0 dB	False	0,80	0,80
1456362222	De Arc 1 e.a. (tot. 78)	173553,41	441921,91	23,91	0,00	Relatief	0 dB	False	0,80	0,80
1456362623	Achterweg 3 G 21	173423,19	441843,78	2,64	0,00	Relatief	0 dB	False	0,80	0,80
1456363785		173518,84	441993,53	2,70	0,00	Relatief	0 dB	False	0,80	0,80
1456340165	Mennonietenweg 11	173497,58	441956,25	8,14	0,00	Relatief	0 dB	False	0,80	0,80
1456362609	Achterweg 3 G 7	173384,03	441829,29	2,58	0,00	Relatief	0 dB	False	0,80	0,80
1456340058	Industrieweg 36	173438,07	441827,08	6,21	0,00	Relatief	0 dB	False	0,80	0,80
1456360275	Schaepmanstraat 2 A e.a. (tot. 44)	173415,79	442000,00	2,96	0,00	Relatief	0 dB	False	0,80	0,80
1456360275	Schaepmanstraat 2 A e.a. (tot. 44)	173416,67	441998,10	5,56	0,00	Relatief	0 dB	False	0,80	0,80
1456360275	Schaepmanstraat 2 A e.a. (tot. 44)	173369,66	441969,80	11,36	0,00	Relatief	0 dB	False	0,80	0,80
1456340150	Mennonietenweg 13	173483,37	441958,13	3,57	0,00	Relatief	0 dB	False	0,80	0,80
1456340150	Mennonietenweg 13	173480,25	441961,07	6,37	0,00	Relatief	0 dB	False	0,80	0,80
1456340150	Mennonietenweg 13	173483,80	441959,69	7,97	0,00	Relatief	0 dB	False	0,80	0,80
1456345787	Industrieweg 40	173388,00	441722,67	6,23	0,00	Relatief	0 dB	False	0,80	0,80
1456362953	Mennonietenweg 2 A	173524,17	441978,95	9,03	0,00	Relatief	0 dB	False	0,80	0,80
1456362629	Achterweg 3 G 27	173439,97	441849,99	2,80	0,00	Relatief	0 dB	False	0,80	0,80
1456340105	Troelstraweg 4 G 1 e.a. (tot. 63)	173445,46	441914,73	14,14	0,00	Relatief	0 dB	False	0,80	0,80
1456340105	Troelstraweg 4 G 1 e.a. (tot. 63)	173524,65	441950,89	16,94	0,00	Relatief	0 dB	False	0,80	0,80
1456360409	Costerweg 5 T	173509,55	441828,76	3,71	0,00	Relatief	0 dB	False	0,80	0,80

Model: jaar 2035 (v3)
 Groep: (hoofdgroep)
 Lijst van Gebouwen, voor rekenmethode Wegverkeerslawaaai - RMG-2012, wegverkeer

Naam	Refl. 250	Refl. 500	Refl. 1k	Refl. 2k	Refl. 4k	Refl. 8k
1456346081	0,80	0,80	0,80	0,80	0,80	0,80
1456346081	0,80	0,80	0,80	0,80	0,80	0,80
1456346032	0,80	0,80	0,80	0,80	0,80	0,80
1456348466	0,80	0,80	0,80	0,80	0,80	0,80
1456340689	0,80	0,80	0,80	0,80	0,80	0,80
1456340693	0,80	0,80	0,80	0,80	0,80	0,80
1456348482	0,80	0,80	0,80	0,80	0,80	0,80
1456340653	0,80	0,80	0,80	0,80	0,80	0,80
1456340653	0,80	0,80	0,80	0,80	0,80	0,80
1456364480	0,80	0,80	0,80	0,80	0,80	0,80
1456360701	0,80	0,80	0,80	0,80	0,80	0,80
1456340613	0,80	0,80	0,80	0,80	0,80	0,80
1456360670	0,80	0,80	0,80	0,80	0,80	0,80
1456345155	0,80	0,80	0,80	0,80	0,80	0,80
1456346050	0,80	0,80	0,80	0,80	0,80	0,80
1456360759	0,80	0,80	0,80	0,80	0,80	0,80
1456340561	0,80	0,80	0,80	0,80	0,80	0,80
1456360738	0,80	0,80	0,80	0,80	0,80	0,80
1456340530	0,80	0,80	0,80	0,80	0,80	0,80
1456365543	0,80	0,80	0,80	0,80	0,80	0,80
1456365543	0,80	0,80	0,80	0,80	0,80	0,80
1456348477	0,80	0,80	0,80	0,80	0,80	0,80
1456348477	0,80	0,80	0,80	0,80	0,80	0,80
1456362611	0,80	0,80	0,80	0,80	0,80	0,80
1456362615	0,80	0,80	0,80	0,80	0,80	0,80
1456362637	0,80	0,80	0,80	0,80	0,80	0,80
1456340108	0,80	0,80	0,80	0,80	0,80	0,80
1456340108	0,80	0,80	0,80	0,80	0,80	0,80
1456362608	0,80	0,80	0,80	0,80	0,80	0,80
1456362634	0,80	0,80	0,80	0,80	0,80	0,80
1456340192	0,80	0,80	0,80	0,80	0,80	0,80
1456340192	0,80	0,80	0,80	0,80	0,80	0,80
1456340094	0,80	0,80	0,80	0,80	0,80	0,80
1456345792	0,80	0,80	0,80	0,80	0,80	0,80
1456362630	0,80	0,80	0,80	0,80	0,80	0,80
1456362622	0,80	0,80	0,80	0,80	0,80	0,80
1456345805	0,80	0,80	0,80	0,80	0,80	0,80
1456362620	0,80	0,80	0,80	0,80	0,80	0,80
1456362222	0,80	0,80	0,80	0,80	0,80	0,80
1456362222	0,80	0,80	0,80	0,80	0,80	0,80
1456362222	0,80	0,80	0,80	0,80	0,80	0,80
1456362222	0,80	0,80	0,80	0,80	0,80	0,80
1456362222	0,80	0,80	0,80	0,80	0,80	0,80
1456362623	0,80	0,80	0,80	0,80	0,80	0,80
1456363785	0,80	0,80	0,80	0,80	0,80	0,80
1456340165	0,80	0,80	0,80	0,80	0,80	0,80
1456362609	0,80	0,80	0,80	0,80	0,80	0,80
1456340058	0,80	0,80	0,80	0,80	0,80	0,80
1456360275	0,80	0,80	0,80	0,80	0,80	0,80
1456360275	0,80	0,80	0,80	0,80	0,80	0,80
1456360275	0,80	0,80	0,80	0,80	0,80	0,80
1456340150	0,80	0,80	0,80	0,80	0,80	0,80
1456340150	0,80	0,80	0,80	0,80	0,80	0,80
1456345787	0,80	0,80	0,80	0,80	0,80	0,80
1456362953	0,80	0,80	0,80	0,80	0,80	0,80
1456362629	0,80	0,80	0,80	0,80	0,80	0,80
1456340105	0,80	0,80	0,80	0,80	0,80	0,80
1456340105	0,80	0,80	0,80	0,80	0,80	0,80
1456360409	0,80	0,80	0,80	0,80	0,80	0,80

Model: jaar 2035 (v3)
 Groep: (hoofdgroep)
 Lijst van Gebouwen, voor rekenmethode Wegverkeerslawaaï - RMG-2012, wegverkeer

Naam	Refl. 250	Refl. 500	Refl. 1k	Refl. 2k	Refl. 4k	Refl. 8k
1456362628	0,80	0,80	0,80	0,80	0,80	0,80
1456362954	0,80	0,80	0,80	0,80	0,80	0,80
1456362954	0,80	0,80	0,80	0,80	0,80	0,80
1456362612	0,80	0,80	0,80	0,80	0,80	0,80
1456362636	0,80	0,80	0,80	0,80	0,80	0,80
1456345825	0,80	0,80	0,80	0,80	0,80	0,80
1456345825	0,80	0,80	0,80	0,80	0,80	0,80
1456345781	0,80	0,80	0,80	0,80	0,80	0,80
1456362605	0,80	0,80	0,80	0,80	0,80	0,80
1456362635	0,80	0,80	0,80	0,80	0,80	0,80
1456362625	0,80	0,80	0,80	0,80	0,80	0,80
1456340024	0,80	0,80	0,80	0,80	0,80	0,80
1456340024	0,80	0,80	0,80	0,80	0,80	0,80
1456362406	0,80	0,80	0,80	0,80	0,80	0,80
1456362406	0,80	0,80	0,80	0,80	0,80	0,80
1456362406	0,80	0,80	0,80	0,80	0,80	0,80
1456362406	0,80	0,80	0,80	0,80	0,80	0,80
1456362406	0,80	0,80	0,80	0,80	0,80	0,80
1456362616	0,80	0,80	0,80	0,80	0,80	0,80
1456362610	0,80	0,80	0,80	0,80	0,80	0,80
1456362633	0,80	0,80	0,80	0,80	0,80	0,80
1456362607	0,80	0,80	0,80	0,80	0,80	0,80
1456362604	0,80	0,80	0,80	0,80	0,80	0,80
1456362624	0,80	0,80	0,80	0,80	0,80	0,80
1456362618	0,80	0,80	0,80	0,80	0,80	0,80
1456358458	0,80	0,80	0,80	0,80	0,80	0,80
1456358458	0,80	0,80	0,80	0,80	0,80	0,80
1456360355	0,80	0,80	0,80	0,80	0,80	0,80
1456362638	0,80	0,80	0,80	0,80	0,80	0,80
1456362232	0,80	0,80	0,80	0,80	0,80	0,80
1456362952	0,80	0,80	0,80	0,80	0,80	0,80
1456362617	0,80	0,80	0,80	0,80	0,80	0,80
1456345796	0,80	0,80	0,80	0,80	0,80	0,80
1456345801	0,80	0,80	0,80	0,80	0,80	0,80
1456362613	0,80	0,80	0,80	0,80	0,80	0,80
1456339996	0,80	0,80	0,80	0,80	0,80	0,80
1456345785	0,80	0,80	0,80	0,80	0,80	0,80
1456362619	0,80	0,80	0,80	0,80	0,80	0,80
1456362614	0,80	0,80	0,80	0,80	0,80	0,80
1456362626	0,80	0,80	0,80	0,80	0,80	0,80
1456362631	0,80	0,80	0,80	0,80	0,80	0,80
1456345800	0,80	0,80	0,80	0,80	0,80	0,80
1456362621	0,80	0,80	0,80	0,80	0,80	0,80
1456340080	0,80	0,80	0,80	0,80	0,80	0,80
1456340080	0,80	0,80	0,80	0,80	0,80	0,80
1456362627	0,80	0,80	0,80	0,80	0,80	0,80
1456345783	0,80	0,80	0,80	0,80	0,80	0,80
1456362632	0,80	0,80	0,80	0,80	0,80	0,80
1456360401	0,80	0,80	0,80	0,80	0,80	0,80
1456346355	0,80	0,80	0,80	0,80	0,80	0,80
1456340949	0,80	0,80	0,80	0,80	0,80	0,80
1456346377	0,80	0,80	0,80	0,80	0,80	0,80
1456346334	0,80	0,80	0,80	0,80	0,80	0,80
1456340843	0,80	0,80	0,80	0,80	0,80	0,80
1456346387	0,80	0,80	0,80	0,80	0,80	0,80
1456346583	0,80	0,80	0,80	0,80	0,80	0,80
1456358595	0,80	0,80	0,80	0,80	0,80	0,80
1456348643	0,80	0,80	0,80	0,80	0,80	0,80
1456358593	0,80	0,80	0,80	0,80	0,80	0,80
1456346390	0,80	0,80	0,80	0,80	0,80	0,80
1456346620	0,80	0,80	0,80	0,80	0,80	0,80
1456346353	0,80	0,80	0,80	0,80	0,80	0,80

Model: jaar 2035 (v3)
 Groep: (hoofdgroep)
 Lijst van Gebouwen, voor rekenmethode Wegverkeerslawaaai - RMG-2012, wegverkeer

Naam	Refl. 250	Refl. 500	Refl. 1k	Refl. 2k	Refl. 4k	Refl. 8k
1456346458	0,80	0,80	0,80	0,80	0,80	0,80
1456348636	0,80	0,80	0,80	0,80	0,80	0,80
1456346432	0,80	0,80	0,80	0,80	0,80	0,80
1456346345	0,80	0,80	0,80	0,80	0,80	0,80
1456346560	0,80	0,80	0,80	0,80	0,80	0,80
1456340767	0,80	0,80	0,80	0,80	0,80	0,80
1456346307	0,80	0,80	0,80	0,80	0,80	0,80
1456346601	0,80	0,80	0,80	0,80	0,80	0,80
1456346601	0,80	0,80	0,80	0,80	0,80	0,80
1456346601	0,80	0,80	0,80	0,80	0,80	0,80
1456361216	0,80	0,80	0,80	0,80	0,80	0,80
1456360873	0,80	0,80	0,80	0,80	0,80	0,80
1456346367	0,80	0,80	0,80	0,80	0,80	0,80
1456360919	0,80	0,80	0,80	0,80	0,80	0,80
1456346574	0,80	0,80	0,80	0,80	0,80	0,80
1456360950	0,80	0,80	0,80	0,80	0,80	0,80
1456364574	0,80	0,80	0,80	0,80	0,80	0,80
1456346314	0,80	0,80	0,80	0,80	0,80	0,80
1456340843	0,80	0,80	0,80	0,80	0,80	0,80
1456362342	0,80	0,80	0,80	0,80	0,80	0,80
1456361025	0,80	0,80	0,80	0,80	0,80	0,80
1456340689	0,80	0,80	0,80	0,80	0,80	0,80
1456340689	0,80	0,80	0,80	0,80	0,80	0,80
1456340747	0,80	0,80	0,80	0,80	0,80	0,80
1456340693	0,80	0,80	0,80	0,80	0,80	0,80
1456361152	0,80	0,80	0,80	0,80	0,80	0,80
1456346508	0,80	0,80	0,80	0,80	0,80	0,80
1456346508	0,80	0,80	0,80	0,80	0,80	0,80
1456346287	0,80	0,80	0,80	0,80	0,80	0,80
1456346287	0,80	0,80	0,80	0,80	0,80	0,80
1456346357	0,80	0,80	0,80	0,80	0,80	0,80
1456346357	0,80	0,80	0,80	0,80	0,80	0,80
1456346403	0,80	0,80	0,80	0,80	0,80	0,80
1456346403	0,80	0,80	0,80	0,80	0,80	0,80
1456346552	0,80	0,80	0,80	0,80	0,80	0,80
1456360911	0,80	0,80	0,80	0,80	0,80	0,80
1456364485	0,80	0,80	0,80	0,80	0,80	0,80
1456341013	0,80	0,80	0,80	0,80	0,80	0,80
1456346455	0,80	0,80	0,80	0,80	0,80	0,80
1456346455	0,80	0,80	0,80	0,80	0,80	0,80
1456346438	0,80	0,80	0,80	0,80	0,80	0,80
1456346438	0,80	0,80	0,80	0,80	0,80	0,80
1456361211	0,80	0,80	0,80	0,80	0,80	0,80
1456346622	0,80	0,80	0,80	0,80	0,80	0,80
1456346622	0,80	0,80	0,80	0,80	0,80	0,80
1456346570	0,80	0,80	0,80	0,80	0,80	0,80
1456346583	0,80	0,80	0,80	0,80	0,80	0,80
1456340733	0,80	0,80	0,80	0,80	0,80	0,80
1456341001	0,80	0,80	0,80	0,80	0,80	0,80
1456341001	0,80	0,80	0,80	0,80	0,80	0,80
1456341001	0,80	0,80	0,80	0,80	0,80	0,80
1456341001	0,80	0,80	0,80	0,80	0,80	0,80
1456360935	0,80	0,80	0,80	0,80	0,80	0,80
1456346410	0,80	0,80	0,80	0,80	0,80	0,80
1456348543	0,80	0,80	0,80	0,80	0,80	0,80
1456340894	0,80	0,80	0,80	0,80	0,80	0,80
1456340894	0,80	0,80	0,80	0,80	0,80	0,80
1456340894	0,80	0,80	0,80	0,80	0,80	0,80
1456346397	0,80	0,80	0,80	0,80	0,80	0,80
1456346272	0,80	0,80	0,80	0,80	0,80	0,80
1456348546	0,80	0,80	0,80	0,80	0,80	0,80
1456358573	0,80	0,80	0,80	0,80	0,80	0,80

Model: jaar 2035 (v3)
 Groep: (hoofdgroep)
 Lijst van Gebouwen, voor rekenmethode Wegverkeerslawaaï - RMG-2012, wegverkeer

Naam	Omschr.	X-1	Y-1	Hoogte	Maaiveld	Hdef.	Cp	Zwevend	Refl. 63	Refl. 125
1456346488	Hoogstraat 18 A e.a. (tot. 2)	173937,40	441921,58	4,22	0,00	Relatief	0 dB	False	0,80	0,80
1456346488	Hoogstraat 18 A e.a. (tot. 2)	173927,11	441929,44	13,82	0,00	Relatief	0 dB	False	0,80	0,80
1456340891	Hoogstraat 25 A e.a. (tot. 2)	173899,92	441932,30	9,36	0,00	Relatief	0 dB	False	0,80	0,80
1456346500	Hoogstraat 43	173944,27	441971,91	11,77	0,00	Relatief	0 dB	False	0,80	0,80
1456346532	Hoogstraat 26 A e.a. (tot. 2)	173960,31	441953,91	4,86	0,00	Relatief	0 dB	False	0,80	0,80
1456346315	Riemsdijkstraat 6 e.a. (tot. 4)	173861,02	441931,08	8,92	0,00	Relatief	0 dB	False	0,80	0,80
1456348577		173851,36	441895,05	3,64	0,00	Relatief	0 dB	False	0,80	0,80
1456346620	Kapelstraat 12 A e.a. (tot. 2)	173991,34	441894,86	3,17	0,00	Relatief	0 dB	False	0,80	0,80
1456346393	Junusstraat 35 e.a. (tot. 2)	173877,32	441984,12	8,38	0,00	Relatief	0 dB	False	0,80	0,80
1456346471	Hoogstraat 41 A e.a. (tot. 2)	173918,65	441980,45	3,86	0,00	Relatief	0 dB	False	0,80	0,80
1456346396	Junusstraat 31	173886,52	441977,20	9,96	0,00	Relatief	0 dB	False	0,80	0,80
1456346391	Markt 2 A e.a. (tot. 4)	173873,99	441835,15	3,90	0,00	Relatief	0 dB	False	0,80	0,80
1456346456	Markt 16	173920,79	441802,90	9,08	0,00	Relatief	0 dB	False	0,80	0,80
1456346456	Markt 16	173921,07	441815,16	11,68	0,00	Relatief	0 dB	False	0,80	0,80
1456340794	Hoogstraat 9 A e.a. (tot. 2)	173833,82	441876,62	3,33	0,00	Relatief	0 dB	False	0,80	0,80
1456346418	Emmapark 11	173900,49	441788,11	9,38	0,00	Relatief	0 dB	False	0,80	0,80
1456361197		173979,49	441759,64	2,92	0,00	Relatief	0 dB	False	0,80	0,80
1456346534	Boterstraat 2 A e.a. (tot. 8)	173947,55	441787,91	5,49	0,00	Relatief	0 dB	False	0,80	0,80
1456346534	Boterstraat 2 A e.a. (tot. 8)	173949,20	441791,26	11,09	0,00	Relatief	0 dB	False	0,80	0,80
1456346236	Nudestraat 7	173793,76	441754,56	4,45	0,00	Relatief	0 dB	False	0,80	0,80
1456346236	Nudestraat 7	173782,97	441764,11	13,05	0,00	Relatief	0 dB	False	0,80	0,80
1456346481		173923,48	441793,46	0,00	0,00	Relatief	0 dB	False	0,80	0,80
1456340949	Markt 1	173910,25	441875,80	9,75	0,00	Relatief	0 dB	False	0,80	0,80
1456340949	Markt 1	173917,74	441867,07	11,35	0,00	Relatief	0 dB	False	0,80	0,80
1456346611	Boterstraat 18	173991,14	441772,86	7,02	0,00	Relatief	0 dB	False	0,80	0,80
1456346446	Emmapark 17	173915,56	441773,00	9,60	0,00	Relatief	0 dB	False	0,80	0,80
1456346626	Boterstraat 9	173995,14	441789,79	10,57	0,00	Relatief	0 dB	False	0,80	0,80
1456361145	Markt 22	173987,71	441845,02	7,31	0,00	Relatief	0 dB	False	0,80	0,80
1456361145	Markt 22	173966,51	441827,52	11,31	0,00	Relatief	0 dB	False	0,80	0,80
1456361145	Markt 22	173987,71	441821,41	14,71	0,00	Relatief	0 dB	False	0,80	0,80
1456360983	Hoogstraat 6 A e.a. (tot. 2)	173864,90	441840,22	7,15	0,00	Relatief	0 dB	False	0,80	0,80
1456360983	Hoogstraat 6 A e.a. (tot. 2)	173860,31	441835,41	11,95	0,00	Relatief	0 dB	False	0,80	0,80
1456360983	Hoogstraat 6 A e.a. (tot. 2)	173860,40	441835,34	4,15	0,00	Relatief	0 dB	False	0,80	0,80
1456346334	Hoogstraat 11 e.a. (tot. 2)	173858,38	441864,49	9,71	0,00	Relatief	0 dB	False	0,80	0,80
1456346485	Emmapark 23	173929,88	441753,11	7,93	0,00	Relatief	0 dB	False	0,80	0,80
1456340703	Nudestraat 5	173787,50	441769,22	13,29	0,00	Relatief	0 dB	False	0,80	0,80
1456348631	Boterstraat 12	173976,87	441776,98	10,59	0,00	Relatief	0 dB	False	0,80	0,80
1456340966	Emmapark 21	173925,00	441758,03	7,71	0,00	Relatief	0 dB	False	0,80	0,80
1456346489	Emmapark 25	173937,80	441755,70	3,07	0,00	Relatief	0 dB	False	0,80	0,80
1456346489	Emmapark 25	173929,88	441753,11	7,67	0,00	Relatief	0 dB	False	0,80	0,80
1456361109		173930,60	441778,06	2,50	0,00	Relatief	0 dB	False	0,80	0,80
1456340742	Walstraat 4 e.a. (tot. 5)	173801,78	441876,11	12,94	0,00	Relatief	0 dB	False	0,80	0,80
1456346439	Markt 12 B	173899,47	441809,39	3,49	0,00	Relatief	0 dB	False	0,80	0,80
1456346439	Markt 12 B	173904,23	441815,61	11,89	0,00	Relatief	0 dB	False	0,80	0,80
1456346401		173886,91	441828,52	3,27	0,00	Relatief	0 dB	False	0,80	0,80
1456346401		173889,93	441825,48	6,47	0,00	Relatief	0 dB	False	0,80	0,80
1456346401		173895,21	441832,39	11,67	0,00	Relatief	0 dB	False	0,80	0,80
1456360925		173821,03	441861,00	5,12	0,00	Relatief	0 dB	False	0,80	0,80
1456340858	Emmapark 3	173875,51	441807,01	9,34	0,00	Relatief	0 dB	False	0,80	0,80
1456361064		173909,74	441797,54	2,95	0,00	Relatief	0 dB	False	0,80	0,80
1456361165	Boterstraat 10 A e.a. (tot. 2)	173966,80	441774,87	8,58	0,00	Relatief	0 dB	False	0,80	0,80
1456348605		173908,14	441795,86	2,93	0,00	Relatief	0 dB	False	0,80	0,80
1456341052	Boterstraat 16	173986,92	441768,85	10,59	0,00	Relatief	0 dB	False	0,80	0,80
1456346219	Dijkstraat 1	173802,78	441732,91	4,48	0,00	Relatief	0 dB	False	0,80	0,80
1456346219	Dijkstraat 1	173785,77	441747,75	13,28	0,00	Relatief	0 dB	False	0,80	0,80
1456361010		173878,11	441825,72	2,75	0,00	Relatief	0 dB	False	0,80	0,80
1456346582	Boterstraat 14	173978,65	441781,26	10,59	0,00	Relatief	0 dB	False	0,80	0,80
1456346453	Markt 14 A e.a. (tot. 2)	173909,89	441811,57	8,89	0,00	Relatief	0 dB	False	0,80	0,80
1456346365	Emmapark 1	173870,51	441812,05	9,35	0,00	Relatief	0 dB	False	0,80	0,80
1456361127		173942,84	441768,94	3,01	0,00	Relatief	0 dB	False	0,80	0,80
1456340813	Emmapark 1 A e.a. (tot. 5)	173869,11	441827,47	6,26	0,00	Relatief	0 dB	False	0,80	0,80

Model: jaar 2035 (v3)
 Groep: (hoofdgroep)
 Lijst van Gebouwen, voor rekenmethode Wegverkeerslawaaai - RMG-2012, wegverkeer

Naam	Refl. 250	Refl. 500	Refl. 1k	Refl. 2k	Refl. 4k	Refl. 8k
1456346488	0,80	0,80	0,80	0,80	0,80	0,80
1456346488	0,80	0,80	0,80	0,80	0,80	0,80
1456340891	0,80	0,80	0,80	0,80	0,80	0,80
1456346500	0,80	0,80	0,80	0,80	0,80	0,80
1456346532	0,80	0,80	0,80	0,80	0,80	0,80
1456346315	0,80	0,80	0,80	0,80	0,80	0,80
1456348577	0,80	0,80	0,80	0,80	0,80	0,80
1456346620	0,80	0,80	0,80	0,80	0,80	0,80
1456346393	0,80	0,80	0,80	0,80	0,80	0,80
1456346471	0,80	0,80	0,80	0,80	0,80	0,80
1456346396	0,80	0,80	0,80	0,80	0,80	0,80
1456346391	0,80	0,80	0,80	0,80	0,80	0,80
1456346456	0,80	0,80	0,80	0,80	0,80	0,80
1456346456	0,80	0,80	0,80	0,80	0,80	0,80
1456340794	0,80	0,80	0,80	0,80	0,80	0,80
1456346418	0,80	0,80	0,80	0,80	0,80	0,80
1456361197	0,80	0,80	0,80	0,80	0,80	0,80
1456346534	0,80	0,80	0,80	0,80	0,80	0,80
1456346534	0,80	0,80	0,80	0,80	0,80	0,80
1456346236	0,80	0,80	0,80	0,80	0,80	0,80
1456346236	0,80	0,80	0,80	0,80	0,80	0,80
1456346481	0,80	0,80	0,80	0,80	0,80	0,80
1456340949	0,80	0,80	0,80	0,80	0,80	0,80
1456340949	0,80	0,80	0,80	0,80	0,80	0,80
1456346611	0,80	0,80	0,80	0,80	0,80	0,80
1456346446	0,80	0,80	0,80	0,80	0,80	0,80
1456346626	0,80	0,80	0,80	0,80	0,80	0,80
1456361145	0,80	0,80	0,80	0,80	0,80	0,80
1456361145	0,80	0,80	0,80	0,80	0,80	0,80
1456360983	0,80	0,80	0,80	0,80	0,80	0,80
1456360983	0,80	0,80	0,80	0,80	0,80	0,80
1456360983	0,80	0,80	0,80	0,80	0,80	0,80
1456346334	0,80	0,80	0,80	0,80	0,80	0,80
1456346485	0,80	0,80	0,80	0,80	0,80	0,80
1456340703	0,80	0,80	0,80	0,80	0,80	0,80
1456348631	0,80	0,80	0,80	0,80	0,80	0,80
1456340966	0,80	0,80	0,80	0,80	0,80	0,80
1456346489	0,80	0,80	0,80	0,80	0,80	0,80
1456346489	0,80	0,80	0,80	0,80	0,80	0,80
1456361109	0,80	0,80	0,80	0,80	0,80	0,80
1456340742	0,80	0,80	0,80	0,80	0,80	0,80
1456346439	0,80	0,80	0,80	0,80	0,80	0,80
1456346439	0,80	0,80	0,80	0,80	0,80	0,80
1456346401	0,80	0,80	0,80	0,80	0,80	0,80
1456346401	0,80	0,80	0,80	0,80	0,80	0,80
1456346401	0,80	0,80	0,80	0,80	0,80	0,80
1456360925	0,80	0,80	0,80	0,80	0,80	0,80
1456340858	0,80	0,80	0,80	0,80	0,80	0,80
1456361064	0,80	0,80	0,80	0,80	0,80	0,80
1456361165	0,80	0,80	0,80	0,80	0,80	0,80
1456348605	0,80	0,80	0,80	0,80	0,80	0,80
1456341052	0,80	0,80	0,80	0,80	0,80	0,80
1456346219	0,80	0,80	0,80	0,80	0,80	0,80
1456346219	0,80	0,80	0,80	0,80	0,80	0,80
1456361010	0,80	0,80	0,80	0,80	0,80	0,80
1456346582	0,80	0,80	0,80	0,80	0,80	0,80
1456346453	0,80	0,80	0,80	0,80	0,80	0,80
1456346365	0,80	0,80	0,80	0,80	0,80	0,80
1456361127	0,80	0,80	0,80	0,80	0,80	0,80
1456340813	0,80	0,80	0,80	0,80	0,80	0,80

Model: jaar 2035 (v3)
 Groep: (hoofdgroep)
 Lijst van Gebouwen, voor rekenmethode Wegverkeerslawaaï - RMG-2012, wegverkeer

Naam	Omschr.	X-1	Y-1	Hoogte	Maaiveld	Hdef.	Cp	Zwevend	Refl. 63	Refl. 125
1456346266	Nudestraat 1 A e.a. (tot. 4)	173804,88	441771,99	13,24	0,00	Relatief	0 dB	False	0,80	0,80
1456346470	Markt 20 A e.a. (tot. 3)	173917,34	441783,08	2,88	0,00	Relatief	0 dB	False	0,80	0,80
1456346470	Markt 20 A e.a. (tot. 3)	173926,08	441791,48	3,28	0,00	Relatief	0 dB	False	0,80	0,80
1456346470	Markt 20 A e.a. (tot. 3)	173918,71	441785,01	7,68	0,00	Relatief	0 dB	False	0,80	0,80
1456346470	Markt 20 A e.a. (tot. 3)	173929,47	441802,64	11,68	0,00	Relatief	0 dB	False	0,80	0,80
1456346429	Markt 10 e.a. (tot. 3)	173893,70	441814,86	3,44	0,00	Relatief	0 dB	False	0,80	0,80
1456346429	Markt 10 e.a. (tot. 3)	173898,72	441820,73	11,84	0,00	Relatief	0 dB	False	0,80	0,80
1456346398	Markt 6	173882,99	441834,33	11,78	0,00	Relatief	0 dB	False	0,80	0,80
-152853948		173971,53	441765,09	2,64	0,00	Relatief	0 dB	False	0,80	0,80
1456340995	Emmapark 29	173951,07	441748,17	4,45	0,00	Relatief	0 dB	False	0,80	0,80
1456340995	Emmapark 29	173944,08	441739,36	10,65	0,00	Relatief	0 dB	False	0,80	0,80
1456340995	Emmapark 29	173946,44	441743,14	12,25	0,00	Relatief	0 dB	False	0,80	0,80
1456346408	Emmapark 9	173893,04	441801,19	8,63	0,00	Relatief	0 dB	False	0,80	0,80
1456346408	Emmapark 9	173892,39	441790,08	9,43	0,00	Relatief	0 dB	False	0,80	0,80
-152853948		173970,78	441764,03	2,62	0,00	Relatief	0 dB	False	0,80	0,80
1456364482		173844,08	441745,23	4,71	0,00	Relatief	0 dB	False	0,80	0,80
1456361023		173889,44	441815,02	2,85	0,00	Relatief	0 dB	False	0,80	0,80
1456346353	Hoogstraat 8 e.a. (tot. 7)	173872,32	441836,68	4,50	0,00	Relatief	0 dB	False	0,80	0,80
1456346353	Hoogstraat 8 e.a. (tot. 7)	173874,96	441841,48	6,90	0,00	Relatief	0 dB	False	0,80	0,80
1456361037		173890,86	441817,56	3,31	0,00	Relatief	0 dB	False	0,80	0,80
1456361037		173898,47	441820,44	11,91	0,00	Relatief	0 dB	False	0,80	0,80
1456364481		173846,54	441739,38	6,10	0,00	Relatief	0 dB	False	0,80	0,80
1456346311	Hoogstraat 7 A e.a. (tot. 2)	173839,16	441861,08	12,37	0,00	Relatief	0 dB	False	0,80	0,80
1456339776	Troelstraweg 109 e.a. (tot. 40)	173333,23	441890,44	3,78	0,00	Relatief	0 dB	False	0,80	0,80
1456339776	Troelstraweg 109 e.a. (tot. 40)	173332,54	441890,24	12,58	0,00	Relatief	0 dB	False	0,80	0,80
1456339789	Treubstraat 2 G 1 e.a. (tot. 7)	173263,82	441870,22	8,76	0,00	Relatief	0 dB	False	0,80	0,80
1456339687	Treubstraat 1 e.a. (tot. 40)	173293,96	441829,36	3,17	0,00	Relatief	0 dB	False	0,80	0,80
1456339687	Treubstraat 1 e.a. (tot. 40)	173296,90	441831,77	12,57	0,00	Relatief	0 dB	False	0,80	0,80
1456362601	Schaepmanstraat 16 A e.a. (tot. 7)	173303,76	441864,86	8,55	0,00	Relatief	0 dB	False	0,80	0,80
1456339773	Schaepmanstraat 34 G 1 e.a. (tot. 7)	173264,90	441803,75	8,59	0,00	Relatief	0 dB	False	0,80	0,80
1456360275	Schaepmanstraat 2 A e.a. (tot. 44)	173354,18	441980,23	3,16	0,00	Relatief	0 dB	False	0,80	0,80
1456360275	Schaepmanstraat 2 A e.a. (tot. 44)	173343,96	441939,68	8,56	0,00	Relatief	0 dB	False	0,80	0,80
1456360275	Schaepmanstraat 2 A e.a. (tot. 44)	173360,03	441973,73	14,16	0,00	Relatief	0 dB	False	0,80	0,80
1456339975	Schaepmanstraat 67	173354,36	441882,60	2,92	0,00	Relatief	0 dB	False	0,80	0,80
1456339841	Schaepmanstraat 16 G 1 e.a. (tot. 7)	173294,52	441850,78	8,57	0,00	Relatief	0 dB	False	0,80	0,80
1456362598	Schaepmanstraat 34 G 3 e.a. (tot. 7)	173283,24	441811,93	8,57	0,00	Relatief	0 dB	False	0,80	0,80
1456358456	Schaepmanstraat 91 e.a. (tot. 2)	173320,29	441816,31	2,94	0,00	Relatief	0 dB	False	0,80	0,80
1456362600	Treubstraat 2 G 3 e.a. (tot. 7)	173289,45	441893,74	8,68	0,00	Relatief	0 dB	False	0,80	0,80
1456358458	Achterweg 16 e.a. (tot. 94)	173337,40	441798,25	5,32	0,00	Relatief	0 dB	False	0,80	0,80
1456358458	Achterweg 16 e.a. (tot. 94)	173374,21	441855,33	16,52	0,00	Relatief	0 dB	False	0,80	0,80
1456339842	Industrieweg 27 A e.a. (tot. 6)	173296,98	441761,53	3,90	0,00	Relatief	0 dB	False	0,80	0,80
1456339968	Achterweg 1 e.a. (tot. 2)	173360,51	441782,78	5,26	0,00	Relatief	0 dB	False	0,80	0,80
1456362603	Achterweg 3 G 1	173374,73	441806,58	2,58	0,00	Relatief	0 dB	False	0,80	0,80
1456362606	Achterweg 3 G 4	173374,16	441820,07	2,55	0,00	Relatief	0 dB	False	0,80	0,80
1456360805		173751,23	441816,64	3,91	0,00	Relatief	0 dB	False	0,80	0,80
1456346133	Nudestraat 10	173744,53	441791,61	11,33	0,00	Relatief	0 dB	False	0,80	0,80
1456346456	Markt 16	173911,17	441801,81	2,88	0,00	Relatief	0 dB	False	0,80	0,80
1456346456	Markt 16	173915,09	441806,96	6,48	0,00	Relatief	0 dB	False	0,80	0,80
1456348594		173884,55	441819,62	2,87	0,00	Relatief	0 dB	False	0,80	0,80
1456348484		173730,29	441795,24	3,82	0,00	Relatief	0 dB	False	0,80	0,80
1456348502		173753,41	441818,63	3,94	0,00	Relatief	0 dB	False	0,80	0,80
1456346195	Nudestraat 2	173764,03	441818,23	2,98	0,00	Relatief	0 dB	False	0,80	0,80
1456346195	Nudestraat 2	173766,50	441816,87	5,78	0,00	Relatief	0 dB	False	0,80	0,80
1456346195	Nudestraat 2	173770,59	441812,45	11,38	0,00	Relatief	0 dB	False	0,80	0,80
1456346534	Boterstraat 2 A e.a. (tot. 8)	173944,23	441773,50	3,09	0,00	Relatief	0 dB	False	0,80	0,80
1456346534	Boterstraat 2 A e.a. (tot. 8)	173930,58	441785,78	8,49	0,00	Relatief	0 dB	False	0,80	0,80
1456346530	Emmapark 31	173960,81	441742,37	4,08	0,00	Relatief	0 dB	False	0,80	0,80
1456358557		173764,03	441818,23	2,94	0,00	Relatief	0 dB	False	0,80	0,80
1456358557		173764,03	441818,23	2,94	0,00	Relatief	0 dB	False	0,80	0,80
1456358557		173764,03	441818,23	2,94	0,00	Relatief	0 dB	False	0,80	0,80
1456358557		173764,03	441818,23	2,94	0,00	Relatief	0 dB	False	0,80	0,80

Model: jaar 2035 (v3)
 Groep: (hoofdgroep)
 Lijst van Gebouwen, voor rekenmethode Wegverkeerslawaaai - RMG-2012, wegverkeer

Naam	Refl. 250	Refl. 500	Refl. 1k	Refl. 2k	Refl. 4k	Refl. 8k
1456346266	0,80	0,80	0,80	0,80	0,80	0,80
1456346470	0,80	0,80	0,80	0,80	0,80	0,80
1456346470	0,80	0,80	0,80	0,80	0,80	0,80
1456346470	0,80	0,80	0,80	0,80	0,80	0,80
1456346470	0,80	0,80	0,80	0,80	0,80	0,80
1456346429	0,80	0,80	0,80	0,80	0,80	0,80
1456346429	0,80	0,80	0,80	0,80	0,80	0,80
1456346398	0,80	0,80	0,80	0,80	0,80	0,80
-152853948	0,80	0,80	0,80	0,80	0,80	0,80
1456340995	0,80	0,80	0,80	0,80	0,80	0,80
1456340995	0,80	0,80	0,80	0,80	0,80	0,80
1456340995	0,80	0,80	0,80	0,80	0,80	0,80
1456346408	0,80	0,80	0,80	0,80	0,80	0,80
1456346408	0,80	0,80	0,80	0,80	0,80	0,80
1456346408	0,80	0,80	0,80	0,80	0,80	0,80
-152853948	0,80	0,80	0,80	0,80	0,80	0,80
1456364482	0,80	0,80	0,80	0,80	0,80	0,80
1456361023	0,80	0,80	0,80	0,80	0,80	0,80
1456346353	0,80	0,80	0,80	0,80	0,80	0,80
1456346353	0,80	0,80	0,80	0,80	0,80	0,80
1456361037	0,80	0,80	0,80	0,80	0,80	0,80
1456361037	0,80	0,80	0,80	0,80	0,80	0,80
1456364481	0,80	0,80	0,80	0,80	0,80	0,80
1456346311	0,80	0,80	0,80	0,80	0,80	0,80
1456339776	0,80	0,80	0,80	0,80	0,80	0,80
1456339776	0,80	0,80	0,80	0,80	0,80	0,80
1456339789	0,80	0,80	0,80	0,80	0,80	0,80
1456339687	0,80	0,80	0,80	0,80	0,80	0,80
1456339687	0,80	0,80	0,80	0,80	0,80	0,80
1456362601	0,80	0,80	0,80	0,80	0,80	0,80
1456339773	0,80	0,80	0,80	0,80	0,80	0,80
1456360275	0,80	0,80	0,80	0,80	0,80	0,80
1456360275	0,80	0,80	0,80	0,80	0,80	0,80
1456360275	0,80	0,80	0,80	0,80	0,80	0,80
1456339975	0,80	0,80	0,80	0,80	0,80	0,80
1456339841	0,80	0,80	0,80	0,80	0,80	0,80
1456362598	0,80	0,80	0,80	0,80	0,80	0,80
1456358456	0,80	0,80	0,80	0,80	0,80	0,80
1456362600	0,80	0,80	0,80	0,80	0,80	0,80
1456358458	0,80	0,80	0,80	0,80	0,80	0,80
1456358458	0,80	0,80	0,80	0,80	0,80	0,80
1456339842	0,80	0,80	0,80	0,80	0,80	0,80
1456339968	0,80	0,80	0,80	0,80	0,80	0,80
1456362603	0,80	0,80	0,80	0,80	0,80	0,80
1456362606	0,80	0,80	0,80	0,80	0,80	0,80
1456360805	0,80	0,80	0,80	0,80	0,80	0,80
1456346133	0,80	0,80	0,80	0,80	0,80	0,80
1456346456	0,80	0,80	0,80	0,80	0,80	0,80
1456346456	0,80	0,80	0,80	0,80	0,80	0,80
1456348594	0,80	0,80	0,80	0,80	0,80	0,80
1456348484	0,80	0,80	0,80	0,80	0,80	0,80
1456348502	0,80	0,80	0,80	0,80	0,80	0,80
1456346195	0,80	0,80	0,80	0,80	0,80	0,80
1456346195	0,80	0,80	0,80	0,80	0,80	0,80
1456346195	0,80	0,80	0,80	0,80	0,80	0,80
1456346534	0,80	0,80	0,80	0,80	0,80	0,80
1456346534	0,80	0,80	0,80	0,80	0,80	0,80
1456346530	0,80	0,80	0,80	0,80	0,80	0,80
1456358557	0,80	0,80	0,80	0,80	0,80	0,80
1456358557	0,80	0,80	0,80	0,80	0,80	0,80
1456358557	0,80	0,80	0,80	0,80	0,80	0,80
1456358557	0,80	0,80	0,80	0,80	0,80	0,80
1456358557	0,80	0,80	0,80	0,80	0,80	0,80
1456358557	0,80	0,80	0,80	0,80	0,80	0,80

Model: jaar 2035 (v3)
 Groep: (hoofdgroep)
 Lijst van Gebouwen, voor rekenmethode Wegverkeerslawaaai - RMG-2012, wegverkeer

Naam	Omschr.	X-1	Y-1	Hoogte	Maaiveld	Hdef.	Cp	Zwevend	Refl. 63	Refl. 125
1456361040		173894,98	441809,80	2,83	0,00	Relatief	0 dB	False	0,80	0,80
1456346611	Boterstraat 18	173988,27	441768,29	8,82	0,00	Relatief	0 dB	False	0,80	0,80
1456346611	Boterstraat 18	173988,57	441768,16	10,22	0,00	Relatief	0 dB	False	0,80	0,80
1456340676	Nudestraat 6	173757,40	441806,36	11,38	0,00	Relatief	0 dB	False	0,80	0,80
1456361145	Markt 22	173975,31	441798,90	13,91	0,00	Relatief	0 dB	False	0,80	0,80
1456346389	Emmapark 5	173883,57	441805,05	9,36	0,00	Relatief	0 dB	False	0,80	0,80
1456340703	Nudestraat 5	173797,34	441760,49	4,29	0,00	Relatief	0 dB	False	0,80	0,80
1456346549	Niemeijerstraat 4	173961,27	441741,99	4,14	0,00	Relatief	0 dB	False	0,80	0,80
1456346157	Nudestraat 8	173753,08	441801,37	11,35	0,00	Relatief	0 dB	False	0,80	0,80
1456346504	Emmapark 27	173943,43	441753,50	10,07	0,00	Relatief	0 dB	False	0,80	0,80
1456363824		173917,45	441790,17	5,55	0,00	Relatief	0 dB	False	0,80	0,80
1456361045		173901,24	441805,54	2,92	0,00	Relatief	0 dB	False	0,80	0,80
1456346615	Niemeijerstraat 17	173993,31	441749,24	9,54	0,00	Relatief	0 dB	False	0,80	0,80
1456346477	Markt 18	173916,33	441796,97	3,41	0,00	Relatief	0 dB	False	0,80	0,80
1456346477	Markt 18	173925,81	441799,17	7,01	0,00	Relatief	0 dB	False	0,80	0,80
1456346477	Markt 18	173929,44	441802,59	12,01	0,00	Relatief	0 dB	False	0,80	0,80
1456346260	Nudestraat 3	173793,51	441772,77	13,01	0,00	Relatief	0 dB	False	0,80	0,80
1456364573		173732,27	441806,23	3,90	0,00	Relatief	0 dB	False	0,80	0,80
1456346181	Nudestraat 4	173762,60	441812,37	11,36	0,00	Relatief	0 dB	False	0,80	0,80
1456360745	Nudestraat 16	173722,34	441783,53	3,03	0,00	Relatief	0 dB	False	0,80	0,80
1456360745	Nudestraat 16	173730,47	441777,12	5,63	0,00	Relatief	0 dB	False	0,80	0,80
1456360745	Nudestraat 16	173731,23	441771,85	8,63	0,00	Relatief	0 dB	False	0,80	0,80
1456360745	Nudestraat 16	173735,65	441772,24	11,43	0,00	Relatief	0 dB	False	0,80	0,80
1456346453	Markt 14 A e.a. (tot. 2)	173909,63	441811,22	3,49	0,00	Relatief	0 dB	False	0,80	0,80
1456346453	Markt 14 A e.a. (tot. 2)	173912,74	441815,48	11,69	0,00	Relatief	0 dB	False	0,80	0,80
1456346125	Nudestraat 12	173740,18	441786,60	5,57	0,00	Relatief	0 dB	False	0,80	0,80
1456346125	Nudestraat 12	173741,78	441785,20	8,17	0,00	Relatief	0 dB	False	0,80	0,80
1456346125	Nudestraat 12	173744,70	441782,65	11,37	0,00	Relatief	0 dB	False	0,80	0,80
1456362455		173740,73	441816,27	2,55	0,00	Relatief	0 dB	False	0,80	0,80
1456362455		173738,61	441820,02	3,95	0,00	Relatief	0 dB	False	0,80	0,80
1456341069	Boterstraat 5 e.a. (tot. 2)	173984,29	441794,11	10,57	0,00	Relatief	0 dB	False	0,80	0,80
1456346058	Costerweg 2	173715,33	441801,46	4,40	0,00	Relatief	0 dB	False	0,80	0,80
1456346058	Costerweg 2	173714,81	441808,90	10,40	0,00	Relatief	0 dB	False	0,80	0,80
1456361118		173938,18	441773,75	3,08	0,00	Relatief	0 dB	False	0,80	0,80
1456364483		173722,15	441787,03	4,14	0,00	Relatief	0 dB	False	0,80	0,80
-152853973		173993,48	441801,53	2,92	0,00	Relatief	0 dB	False	0,80	0,80
1456346071	Costerweg 6	173732,31	441814,79	3,18	0,00	Relatief	0 dB	False	0,80	0,80
1456346071	Costerweg 6	173729,37	441817,37	8,58	0,00	Relatief	0 dB	False	0,80	0,80
1456346071	Costerweg 6	173720,97	441815,96	10,38	0,00	Relatief	0 dB	False	0,80	0,80
1456340442	Costerweg 3	173648,09	441744,12	3,27	0,00	Relatief	0 dB	False	0,80	0,80
1456340442	Costerweg 3	173646,19	441745,56	6,27	0,00	Relatief	0 dB	False	0,80	0,80
1456348646		173984,62	441757,45	2,73	0,00	Relatief	0 dB	False	0,80	0,80
1456340901	Emmapark 13	173897,36	441785,09	9,41	0,00	Relatief	0 dB	False	0,80	0,80
1456360757		173729,67	441791,87	3,87	0,00	Relatief	0 dB	False	0,80	0,80
1456340995	Emmapark 29	173954,57	441746,17	8,45	0,00	Relatief	0 dB	False	0,80	0,80
1456346399	Emmapark 7	173891,25	441803,47	7,64	0,00	Relatief	0 dB	False	0,80	0,80
1456346399	Emmapark 7	173888,63	441799,99	9,44	0,00	Relatief	0 dB	False	0,80	0,80
1456360785		173739,81	441813,49	1,95	0,00	Relatief	0 dB	False	0,80	0,80
1456360785		173736,43	441814,89	3,95	0,00	Relatief	0 dB	False	0,80	0,80
1456340590	Costerweg 4	173720,61	441808,18	10,34	0,00	Relatief	0 dB	False	0,80	0,80
1456341038	Boterstraat 8	173962,18	441780,65	6,84	0,00	Relatief	0 dB	False	0,80	0,80
1456341038	Boterstraat 8	173961,26	441781,08	9,84	0,00	Relatief	0 dB	False	0,80	0,80
1456346193	Dijkstraat 2	173772,15	441736,53	11,22	0,00	Relatief	0 dB	False	0,80	0,80
1456361213		173993,44	441801,38	2,90	0,00	Relatief	0 dB	False	0,80	0,80
1456346462	Emmapark 19 A e.a. (tot. 2)	173925,74	441779,58	2,64	0,00	Relatief	0 dB	False	0,80	0,80
1456346462	Emmapark 19 A e.a. (tot. 2)	173920,96	441763,72	8,84	0,00	Relatief	0 dB	False	0,80	0,80
1456348492		173738,59	441805,34	3,84	0,00	Relatief	0 dB	False	0,80	0,80
1456340628	Nudestraat 14	173735,80	441781,55	5,59	0,00	Relatief	0 dB	False	0,80	0,80
1456340628	Nudestraat 14	173736,30	441781,12	7,19	0,00	Relatief	0 dB	False	0,80	0,80
1456340628	Nudestraat 14	173740,32	441777,61	11,39	0,00	Relatief	0 dB	False	0,80	0,80
1456346433	Emmapark 15	173907,31	441775,11	9,43	0,00	Relatief	0 dB	False	0,80	0,80

Model: jaar 2035 (v3)
 Groep: (hoofdgroep)
 Lijst van Gebouwen, voor rekenmethode Wegverkeerslawaaai - RMG-2012, wegverkeer

Naam	Refl. 250	Refl. 500	Refl. 1k	Refl. 2k	Refl. 4k	Refl. 8k
1456361040	0,80	0,80	0,80	0,80	0,80	0,80
1456346611	0,80	0,80	0,80	0,80	0,80	0,80
1456346611	0,80	0,80	0,80	0,80	0,80	0,80
1456340676	0,80	0,80	0,80	0,80	0,80	0,80
1456361145	0,80	0,80	0,80	0,80	0,80	0,80
1456346389	0,80	0,80	0,80	0,80	0,80	0,80
1456340703	0,80	0,80	0,80	0,80	0,80	0,80
1456346549	0,80	0,80	0,80	0,80	0,80	0,80
1456346157	0,80	0,80	0,80	0,80	0,80	0,80
1456346504	0,80	0,80	0,80	0,80	0,80	0,80
1456363824	0,80	0,80	0,80	0,80	0,80	0,80
1456361045	0,80	0,80	0,80	0,80	0,80	0,80
1456346615	0,80	0,80	0,80	0,80	0,80	0,80
1456346477	0,80	0,80	0,80	0,80	0,80	0,80
1456346477	0,80	0,80	0,80	0,80	0,80	0,80
1456346477	0,80	0,80	0,80	0,80	0,80	0,80
1456346260	0,80	0,80	0,80	0,80	0,80	0,80
1456364573	0,80	0,80	0,80	0,80	0,80	0,80
1456346181	0,80	0,80	0,80	0,80	0,80	0,80
1456360745	0,80	0,80	0,80	0,80	0,80	0,80
1456360745	0,80	0,80	0,80	0,80	0,80	0,80
1456360745	0,80	0,80	0,80	0,80	0,80	0,80
1456346453	0,80	0,80	0,80	0,80	0,80	0,80
1456346453	0,80	0,80	0,80	0,80	0,80	0,80
1456346125	0,80	0,80	0,80	0,80	0,80	0,80
1456346125	0,80	0,80	0,80	0,80	0,80	0,80
1456346125	0,80	0,80	0,80	0,80	0,80	0,80
1456362455	0,80	0,80	0,80	0,80	0,80	0,80
1456362455	0,80	0,80	0,80	0,80	0,80	0,80
1456341069	0,80	0,80	0,80	0,80	0,80	0,80
1456346058	0,80	0,80	0,80	0,80	0,80	0,80
1456346058	0,80	0,80	0,80	0,80	0,80	0,80
1456361118	0,80	0,80	0,80	0,80	0,80	0,80
1456364483	0,80	0,80	0,80	0,80	0,80	0,80
-152853973	0,80	0,80	0,80	0,80	0,80	0,80
1456346071	0,80	0,80	0,80	0,80	0,80	0,80
1456346071	0,80	0,80	0,80	0,80	0,80	0,80
1456346071	0,80	0,80	0,80	0,80	0,80	0,80
1456340442	0,80	0,80	0,80	0,80	0,80	0,80
1456340442	0,80	0,80	0,80	0,80	0,80	0,80
1456348646	0,80	0,80	0,80	0,80	0,80	0,80
1456340901	0,80	0,80	0,80	0,80	0,80	0,80
1456360757	0,80	0,80	0,80	0,80	0,80	0,80
1456340995	0,80	0,80	0,80	0,80	0,80	0,80
1456346399	0,80	0,80	0,80	0,80	0,80	0,80
1456346399	0,80	0,80	0,80	0,80	0,80	0,80
1456360785	0,80	0,80	0,80	0,80	0,80	0,80
1456360785	0,80	0,80	0,80	0,80	0,80	0,80
1456340590	0,80	0,80	0,80	0,80	0,80	0,80
1456341038	0,80	0,80	0,80	0,80	0,80	0,80
1456341038	0,80	0,80	0,80	0,80	0,80	0,80
1456346193	0,80	0,80	0,80	0,80	0,80	0,80
1456361213	0,80	0,80	0,80	0,80	0,80	0,80
1456346462	0,80	0,80	0,80	0,80	0,80	0,80
1456346462	0,80	0,80	0,80	0,80	0,80	0,80
1456348492	0,80	0,80	0,80	0,80	0,80	0,80
1456340628	0,80	0,80	0,80	0,80	0,80	0,80
1456340628	0,80	0,80	0,80	0,80	0,80	0,80
1456340628	0,80	0,80	0,80	0,80	0,80	0,80
1456346433	0,80	0,80	0,80	0,80	0,80	0,80

Model: jaar 2035 (v3)
 Groep: (hoofdgroep)
 Lijst van Gebouwen, voor rekenmethode Wegverkeerslawaaï - RMG-2012, wegverkeer

Naam	Omschr.	X-1	Y-1	Hoogte	Maaiveld	Hdef.	Cp	Zwevend	Refl. 63	Refl. 125
1456360792		173746,30	441802,79	3,84	0,00	Relatief	0 dB	False	0,80	0,80
1456339823	Lawickse Allee 130	173298,82	442203,75	28,71	0,00	Relatief	0 dB	False	0,80	0,80
1456339823	Lawickse Allee 130	173295,55	442250,59	28,71	0,00	Relatief	0 dB	False	0,80	0,80
1456339823	Lawickse Allee 130	173287,43	442292,95	28,71	0,00	Relatief	0 dB	False	0,80	0,80
1456339823	Lawickse Allee 130	173282,43	442246,94	24,71	0,00	Relatief	0 dB	False	0,80	0,80
1456339823	Lawickse Allee 130	173294,88	442249,37	24,51	0,00	Relatief	0 dB	False	0,80	0,80
1456339823	Lawickse Allee 130	173301,14	442253,18	7,51	0,00	Relatief	0 dB	False	0,80	0,80
1456339823	Lawickse Allee 130	173297,23	442240,42	7,31	0,00	Relatief	0 dB	False	0,80	0,80
1456339897	Marijkeweg 5	173370,60	442363,83	16,94	0,00	Relatief	0 dB	False	0,80	0,80
1456339897	Marijkeweg 5	173320,74	442338,75	8,54	0,00	Relatief	0 dB	False	0,80	0,80
1456339897	Marijkeweg 5	173326,33	442328,57	4,14	0,00	Relatief	0 dB	False	0,80	0,80
1456339897	Marijkeweg 5	173389,67	442307,35	2,34	0,00	Relatief	0 dB	False	0,80	0,80
1456339970	Mennonietenweg 17 e.a. (tot. 24)	173359,17	442134,17	15,72	0,00	Relatief	0 dB	False	0,80	0,80
1456340021	Mennonietenweg 16 A e.a. (tot. 55)	173467,63	442161,39	27,18	0,00	Relatief	0 dB	False	0,80	0,80
1456340021	Mennonietenweg 16 A e.a. (tot. 55)	173467,63	442161,39	23,98	0,00	Relatief	0 dB	False	0,80	0,80
1456340021	Mennonietenweg 16 A e.a. (tot. 55)	173433,23	442161,18	16,78	0,00	Relatief	0 dB	False	0,80	0,80
1456340021	Mennonietenweg 16 A e.a. (tot. 55)	173382,59	442142,34	15,38	0,00	Relatief	0 dB	False	0,80	0,80
1456340021	Mennonietenweg 16 A e.a. (tot. 55)	173457,58	442160,75	4,18	0,00	Relatief	0 dB	False	0,80	0,80
1456340032	Binnenhaven 1 A e.a. (tot. 2)	173392,52	442241,50	18,77	0,00	Relatief	0 dB	False	0,80	0,80
1456340032	Binnenhaven 1 A e.a. (tot. 2)	173402,02	442237,06	16,37	0,00	Relatief	0 dB	False	0,80	0,80
1456340032	Binnenhaven 1 A e.a. (tot. 2)	173413,83	442241,88	14,17	0,00	Relatief	0 dB	False	0,80	0,80
1456340032	Binnenhaven 1 A e.a. (tot. 2)	173419,27	442245,36	12,77	0,00	Relatief	0 dB	False	0,80	0,80
1456358457		173323,45	442261,05	23,56	0,00	Relatief	0 dB	False	0,80	0,80
1456358457		173341,66	442269,35	7,36	0,00	Relatief	0 dB	False	0,80	0,80
1456358457		173335,07	442268,53	2,76	0,00	Relatief	0 dB	False	0,80	0,80
1456358460		173357,93	442269,87	11,56	0,00	Relatief	0 dB	False	0,80	0,80
1456358460		173342,23	442266,02	9,16	0,00	Relatief	0 dB	False	0,80	0,80
1456360329		173406,16	442258,27	2,40	0,00	Relatief	0 dB	False	0,80	0,80
1456360343		173416,88	442263,32	2,26	0,00	Relatief	0 dB	False	0,80	0,80
1456340881	Lawickse Allee 42	173879,61	442320,19	11,55	0,00	Relatief	0 dB	False	0,80	0,80
1456340881	Lawickse Allee 42	173886,24	442310,48	8,35	0,00	Relatief	0 dB	False	0,80	0,80
1456340921	Lawickse Allee 36	173908,05	442320,52	10,02	0,00	Relatief	0 dB	False	0,80	0,80
1456340921	Lawickse Allee 36	173901,50	442319,46	3,22	0,00	Relatief	0 dB	False	0,80	0,80
1456340969	Lawickse Allee 30	173923,38	442332,53	6,45	0,00	Relatief	0 dB	False	0,80	0,80
1456340969	Lawickse Allee 30	173928,77	442314,93	4,05	0,00	Relatief	0 dB	False	0,80	0,80
1456340969	Lawickse Allee 30	173923,03	442334,75	3,25	0,00	Relatief	0 dB	False	0,80	0,80
1456340969	Lawickse Allee 30	173924,17	442327,52	12,85	0,00	Relatief	0 dB	False	0,80	0,80
1456340969	Lawickse Allee 30	173924,14	442327,75	8,85	0,00	Relatief	0 dB	False	0,80	0,80
1456341010	Lijnbaanstraat 1	173951,53	442318,78	9,05	0,00	Relatief	0 dB	False	0,80	0,80
1456341010	Lijnbaanstraat 1	173944,02	442341,10	5,85	0,00	Relatief	0 dB	False	0,80	0,80
1456341061	Lawickse Allee 22	173984,32	442324,54	10,88	0,00	Relatief	0 dB	False	0,80	0,80
1456346382	Lawickse Allee 44	173873,91	442318,16	11,41	0,00	Relatief	0 dB	False	0,80	0,80
1456346382	Lawickse Allee 44	173872,55	442319,14	8,61	0,00	Relatief	0 dB	False	0,80	0,80
1456346382	Lawickse Allee 44	173875,04	442307,22	3,81	0,00	Relatief	0 dB	False	0,80	0,80
1456346404	Lawickse Allee 40	173885,02	442321,00	11,71	0,00	Relatief	0 dB	False	0,80	0,80
1456346404	Lawickse Allee 40	173888,45	442309,99	3,71	0,00	Relatief	0 dB	False	0,80	0,80
1456346422	Lawickse Allee 38	173895,73	442309,97	10,30	0,00	Relatief	0 dB	False	0,80	0,80
1456346447	Lawickse Allee 34	173907,91	442321,44	10,07	0,00	Relatief	0 dB	False	0,80	0,80
1456346447	Lawickse Allee 34	173909,00	442321,59	3,27	0,00	Relatief	0 dB	False	0,80	0,80
1456346468	Lawickse Allee 32	173918,93	442318,74	11,25	0,00	Relatief	0 dB	False	0,80	0,80
1456346468	Lawickse Allee 32	173921,80	442327,28	8,85	0,00	Relatief	0 dB	False	0,80	0,80
1456346468	Lawickse Allee 32	173920,33	442331,86	6,45	0,00	Relatief	0 dB	False	0,80	0,80
1456346468	Lawickse Allee 32	173917,02	442331,36	4,25	0,00	Relatief	0 dB	False	0,80	0,80
1456346490	Lawickse Allee 28	173932,86	442329,07	8,87	0,00	Relatief	0 dB	False	0,80	0,80
1456346490	Lawickse Allee 28	173935,54	442315,95	12,87	0,00	Relatief	0 dB	False	0,80	0,80
1456346490	Lawickse Allee 28	173932,17	442333,61	6,47	0,00	Relatief	0 dB	False	0,80	0,80
1456346490	Lawickse Allee 28	173931,98	442316,68	4,07	0,00	Relatief	0 dB	False	0,80	0,80
1456346502	Lawickse Allee 26	173936,96	442324,00	12,82	0,00	Relatief	0 dB	False	0,80	0,80
1456346502	Lawickse Allee 26	173942,09	442333,64	9,02	0,00	Relatief	0 dB	False	0,80	0,80
1456346502	Lawickse Allee 26	173936,13	442329,37	9,02	0,00	Relatief	0 dB	False	0,80	0,80
1456346502	Lawickse Allee 26	173936,10	442329,56	6,62	0,00	Relatief	0 dB	False	0,80	0,80

Model: jaar 2035 (v3)
 Groep: (hoofdgroep)
 Lijst van Gebouwen, voor rekenmethode Wegverkeerslawaaï - RMG-2012, wegverkeer

Naam	Refl. 250	Refl. 500	Refl. 1k	Refl. 2k	Refl. 4k	Refl. 8k
1456360792	0,80	0,80	0,80	0,80	0,80	0,80
1456339823	0,80	0,80	0,80	0,80	0,80	0,80
1456339823	0,80	0,80	0,80	0,80	0,80	0,80
1456339823	0,80	0,80	0,80	0,80	0,80	0,80
1456339823	0,80	0,80	0,80	0,80	0,80	0,80
1456339823	0,80	0,80	0,80	0,80	0,80	0,80
1456339823	0,80	0,80	0,80	0,80	0,80	0,80
1456339823	0,80	0,80	0,80	0,80	0,80	0,80
1456339897	0,80	0,80	0,80	0,80	0,80	0,80
1456339897	0,80	0,80	0,80	0,80	0,80	0,80
1456339897	0,80	0,80	0,80	0,80	0,80	0,80
1456339897	0,80	0,80	0,80	0,80	0,80	0,80
1456339970	0,80	0,80	0,80	0,80	0,80	0,80
1456340021	0,80	0,80	0,80	0,80	0,80	0,80
1456340021	0,80	0,80	0,80	0,80	0,80	0,80
1456340021	0,80	0,80	0,80	0,80	0,80	0,80
1456340021	0,80	0,80	0,80	0,80	0,80	0,80
1456340032	0,80	0,80	0,80	0,80	0,80	0,80
1456340032	0,80	0,80	0,80	0,80	0,80	0,80
1456340032	0,80	0,80	0,80	0,80	0,80	0,80
1456340032	0,80	0,80	0,80	0,80	0,80	0,80
1456358457	0,80	0,80	0,80	0,80	0,80	0,80
1456358457	0,80	0,80	0,80	0,80	0,80	0,80
1456358457	0,80	0,80	0,80	0,80	0,80	0,80
1456358460	0,80	0,80	0,80	0,80	0,80	0,80
1456358460	0,80	0,80	0,80	0,80	0,80	0,80
1456360329	0,80	0,80	0,80	0,80	0,80	0,80
1456360343	0,80	0,80	0,80	0,80	0,80	0,80
1456340881	0,80	0,80	0,80	0,80	0,80	0,80
1456340881	0,80	0,80	0,80	0,80	0,80	0,80
1456340921	0,80	0,80	0,80	0,80	0,80	0,80
1456340921	0,80	0,80	0,80	0,80	0,80	0,80
1456340969	0,80	0,80	0,80	0,80	0,80	0,80
1456340969	0,80	0,80	0,80	0,80	0,80	0,80
1456340969	0,80	0,80	0,80	0,80	0,80	0,80
1456340969	0,80	0,80	0,80	0,80	0,80	0,80
1456341010	0,80	0,80	0,80	0,80	0,80	0,80
1456341010	0,80	0,80	0,80	0,80	0,80	0,80
1456341061	0,80	0,80	0,80	0,80	0,80	0,80
1456346382	0,80	0,80	0,80	0,80	0,80	0,80
1456346382	0,80	0,80	0,80	0,80	0,80	0,80
1456346382	0,80	0,80	0,80	0,80	0,80	0,80
1456346404	0,80	0,80	0,80	0,80	0,80	0,80
1456346404	0,80	0,80	0,80	0,80	0,80	0,80
1456346422	0,80	0,80	0,80	0,80	0,80	0,80
1456346447	0,80	0,80	0,80	0,80	0,80	0,80
1456346447	0,80	0,80	0,80	0,80	0,80	0,80
1456346468	0,80	0,80	0,80	0,80	0,80	0,80
1456346468	0,80	0,80	0,80	0,80	0,80	0,80
1456346468	0,80	0,80	0,80	0,80	0,80	0,80
1456346490	0,80	0,80	0,80	0,80	0,80	0,80
1456346490	0,80	0,80	0,80	0,80	0,80	0,80
1456346490	0,80	0,80	0,80	0,80	0,80	0,80
1456346502	0,80	0,80	0,80	0,80	0,80	0,80
1456346502	0,80	0,80	0,80	0,80	0,80	0,80
1456346502	0,80	0,80	0,80	0,80	0,80	0,80
1456346502	0,80	0,80	0,80	0,80	0,80	0,80
1456346502	0,80	0,80	0,80	0,80	0,80	0,80
1456346502	0,80	0,80	0,80	0,80	0,80	0,80

Model: jaar 2035 (v3)
 Groep: (hoofdgroep)
 Lijst van Gebouwen, voor rekenmethode Wegverkeerslawaai - RMG-2012, wegverkeer

Naam	Omschr.	X-1	Y-1	Hoogte	Maaiveld	Hdef.	Cp	Zwevend	Refl. 63	Refl. 125
1456346502	Lawickse Allee 26	173934,73	442339,12	2,62	0,00	Relatief	0 dB	False	0,80	0,80
1456346586	Lawickse Allee 24	173977,12	442323,46	10,90	0,00	Relatief	0 dB	False	0,80	0,80
1456346586	Lawickse Allee 24	173977,38	442329,93	5,30	0,00	Relatief	0 dB	False	0,80	0,80
1456346618	Lawickse Allee 20	173990,49	442330,31	10,86	0,00	Relatief	0 dB	False	0,80	0,80
1456346618	Lawickse Allee 20	173994,98	442332,69	5,26	0,00	Relatief	0 dB	False	0,80	0,80
1456348591		173876,56	442334,77	3,77	0,00	Relatief	0 dB	False	0,80	0,80
1456361000		173868,84	442333,59	3,79	0,00	Relatief	0 dB	False	0,80	0,80
1456361018		173883,21	442332,67	4,09	0,00	Relatief	0 dB	False	0,80	0,80
1456361032		173890,83	442336,84	3,49	0,00	Relatief	0 dB	False	0,80	0,80
1456361050		173899,00	442338,14	2,96	0,00	Relatief	0 dB	False	0,80	0,80
1456361072		173915,56	442340,33	4,40	0,00	Relatief	0 dB	False	0,80	0,80
1456361188		173974,94	442338,22	3,37	0,00	Relatief	0 dB	False	0,80	0,80
1456361925		173894,16	442337,27	2,47	0,00	Relatief	0 dB	False	0,80	0,80
1456364463		173988,78	442332,41	4,89	0,00	Relatief	0 dB	False	0,80	0,80
1456364463		173988,78	442332,41	4,89	0,00	Relatief	0 dB	False	0,80	0,80
1456340621	Lawickse Allee 70 A e.a. (tot. 27)	173734,12	442279,40	14,10	0,00	Relatief	0 dB	False	0,80	0,80
1456340621	Lawickse Allee 70 A e.a. (tot. 27)	173748,10	442279,26	9,50	0,00	Relatief	0 dB	False	0,80	0,80
1456340621	Lawickse Allee 70 A e.a. (tot. 27)	173772,34	442285,78	8,70	0,00	Relatief	0 dB	False	0,80	0,80
1456340621	Lawickse Allee 70 A e.a. (tot. 27)	173741,31	442278,09	8,70	0,00	Relatief	0 dB	False	0,80	0,80
1456340621	Lawickse Allee 70 A e.a. (tot. 27)	173736,58	442293,42	8,50	0,00	Relatief	0 dB	False	0,80	0,80
1456340621	Lawickse Allee 70 A e.a. (tot. 27)	173728,10	442277,02	7,10	0,00	Relatief	0 dB	False	0,80	0,80
1456340621	Lawickse Allee 70 A e.a. (tot. 27)	173765,96	442282,53	5,70	0,00	Relatief	0 dB	False	0,80	0,80
1456340621	Lawickse Allee 70 A e.a. (tot. 27)	173743,67	442277,34	5,70	0,00	Relatief	0 dB	False	0,80	0,80
1456340621	Lawickse Allee 70 A e.a. (tot. 27)	173738,47	442276,57	3,10	0,00	Relatief	0 dB	False	0,80	0,80
1456340647	Bernhardstraat 39 II e.a. (tot. 2)	173738,58	442331,83	11,38	0,00	Relatief	0 dB	False	0,80	0,80
1456340699	Lawickse Allee 64	173792,15	442291,78	11,05	0,00	Relatief	0 dB	False	0,80	0,80
1456340699	Lawickse Allee 64	173799,21	442284,95	7,85	0,00	Relatief	0 dB	False	0,80	0,80
1456340699	Lawickse Allee 64	173795,40	442294,64	7,85	0,00	Relatief	0 dB	False	0,80	0,80
1456340699	Lawickse Allee 64	173791,06	442298,74	5,05	0,00	Relatief	0 dB	False	0,80	0,80
1456340699	Lawickse Allee 64	173791,75	442298,87	3,45	0,00	Relatief	0 dB	False	0,80	0,80
1456340760	Lawickse Allee 54	173823,30	442297,05	11,81	0,00	Relatief	0 dB	False	0,80	0,80
1456340760	Lawickse Allee 54	173828,97	442300,86	9,01	0,00	Relatief	0 dB	False	0,80	0,80
1456340760	Lawickse Allee 54	173822,49	442302,70	5,01	0,00	Relatief	0 dB	False	0,80	0,80
1456340800	Lawickse Allee 48	173842,53	442303,04	10,35	0,00	Relatief	0 dB	False	0,80	0,80
1456340800	Lawickse Allee 48	173842,06	442306,27	3,55	0,00	Relatief	0 dB	False	0,80	0,80
1456340804	Julianastraat 1	173847,35	442334,75	13,21	0,00	Relatief	0 dB	False	0,80	0,80
1456346129	Bernhardstraat 37 II e.a. (tot. 3)	173741,68	442339,43	11,37	0,00	Relatief	0 dB	False	0,80	0,80
1456346213	Lawickse Allee 70	173774,57	442291,30	11,31	0,00	Relatief	0 dB	False	0,80	0,80
1456346213	Lawickse Allee 70	173776,40	442295,60	5,11	0,00	Relatief	0 dB	False	0,80	0,80
1456346213	Lawickse Allee 70	173773,39	442295,16	3,71	0,00	Relatief	0 dB	False	0,80	0,80
1456346213	Lawickse Allee 70	173773,05	442297,75	2,91	0,00	Relatief	0 dB	False	0,80	0,80
1456346229	Lawickse Allee 68	173779,92	442292,61	10,97	0,00	Relatief	0 dB	False	0,80	0,80
1456346229	Lawickse Allee 68	173781,08	442285,12	9,57	0,00	Relatief	0 dB	False	0,80	0,80
1456346229	Lawickse Allee 68	173779,34	442296,34	4,77	0,00	Relatief	0 dB	False	0,80	0,80
1456346247	Lawickse Allee 66	173785,96	442292,91	11,10	0,00	Relatief	0 dB	False	0,80	0,80
1456346247	Lawickse Allee 66	173793,34	442284,10	8,30	0,00	Relatief	0 dB	False	0,80	0,80
1456346247	Lawickse Allee 66	173788,23	442298,32	5,10	0,00	Relatief	0 dB	False	0,80	0,80
1456346247	Lawickse Allee 66	173788,60	442302,87	3,10	0,00	Relatief	0 dB	False	0,80	0,80
1456346268	Lawickse Allee 62	173798,36	442290,49	11,08	0,00	Relatief	0 dB	False	0,80	0,80
1456346268	Lawickse Allee 62	173797,67	442294,99	8,28	0,00	Relatief	0 dB	False	0,80	0,80
1456346268	Lawickse Allee 62	173799,61	442299,96	4,68	0,00	Relatief	0 dB	False	0,80	0,80
1456346268	Lawickse Allee 62	173799,45	442299,94	3,28	0,00	Relatief	0 dB	False	0,80	0,80
1456346276	Lawickse Allee 60	173803,75	442295,92	11,07	0,00	Relatief	0 dB	False	0,80	0,80
1456346276	Lawickse Allee 60	173803,05	442300,45	4,87	0,00	Relatief	0 dB	False	0,80	0,80
1456346284	Lawickse Allee 58	173818,24	442288,42	11,46	0,00	Relatief	0 dB	False	0,80	0,80
1456346284	Lawickse Allee 58	173813,00	442298,58	9,26	0,00	Relatief	0 dB	False	0,80	0,80
1456346284	Lawickse Allee 58	173813,00	442298,58	5,46	0,00	Relatief	0 dB	False	0,80	0,80
1456346291	Lawickse Allee 56	173817,84	442291,04	12,20	0,00	Relatief	0 dB	False	0,80	0,80
1456346291	Lawickse Allee 56	173816,61	442299,09	9,40	0,00	Relatief	0 dB	False	0,80	0,80
1456346291	Lawickse Allee 56	173816,15	442302,21	5,60	0,00	Relatief	0 dB	False	0,80	0,80
1456346312	Lawickse Allee 52	173829,40	442297,92	11,20	0,00	Relatief	0 dB	False	0,80	0,80

Model: jaar 2035 (v3)
 Groep: (hoofdgroep)
 Lijst van Gebouwen, voor rekenmethode Wegverkeerslawaaai - RMG-2012, wegverkeer

Naam	Refl. 250	Refl. 500	Refl. 1k	Refl. 2k	Refl. 4k	Refl. 8k
1456346502	0,80	0,80	0,80	0,80	0,80	0,80
1456346586	0,80	0,80	0,80	0,80	0,80	0,80
1456346586	0,80	0,80	0,80	0,80	0,80	0,80
1456346618	0,80	0,80	0,80	0,80	0,80	0,80
1456346618	0,80	0,80	0,80	0,80	0,80	0,80
1456348591	0,80	0,80	0,80	0,80	0,80	0,80
1456361000	0,80	0,80	0,80	0,80	0,80	0,80
1456361018	0,80	0,80	0,80	0,80	0,80	0,80
1456361032	0,80	0,80	0,80	0,80	0,80	0,80
1456361050	0,80	0,80	0,80	0,80	0,80	0,80
1456361072	0,80	0,80	0,80	0,80	0,80	0,80
1456361188	0,80	0,80	0,80	0,80	0,80	0,80
1456361925	0,80	0,80	0,80	0,80	0,80	0,80
1456364463	0,80	0,80	0,80	0,80	0,80	0,80
1456364463	0,80	0,80	0,80	0,80	0,80	0,80
1456340621	0,80	0,80	0,80	0,80	0,80	0,80
1456340621	0,80	0,80	0,80	0,80	0,80	0,80
1456340621	0,80	0,80	0,80	0,80	0,80	0,80
1456340621	0,80	0,80	0,80	0,80	0,80	0,80
1456340621	0,80	0,80	0,80	0,80	0,80	0,80
1456340621	0,80	0,80	0,80	0,80	0,80	0,80
1456340621	0,80	0,80	0,80	0,80	0,80	0,80
1456340621	0,80	0,80	0,80	0,80	0,80	0,80
1456340621	0,80	0,80	0,80	0,80	0,80	0,80
1456340647	0,80	0,80	0,80	0,80	0,80	0,80
1456340699	0,80	0,80	0,80	0,80	0,80	0,80
1456340699	0,80	0,80	0,80	0,80	0,80	0,80
1456340699	0,80	0,80	0,80	0,80	0,80	0,80
1456340699	0,80	0,80	0,80	0,80	0,80	0,80
1456340699	0,80	0,80	0,80	0,80	0,80	0,80
1456340760	0,80	0,80	0,80	0,80	0,80	0,80
1456340760	0,80	0,80	0,80	0,80	0,80	0,80
1456340760	0,80	0,80	0,80	0,80	0,80	0,80
1456340800	0,80	0,80	0,80	0,80	0,80	0,80
1456340800	0,80	0,80	0,80	0,80	0,80	0,80
1456340804	0,80	0,80	0,80	0,80	0,80	0,80
1456346129	0,80	0,80	0,80	0,80	0,80	0,80
1456346213	0,80	0,80	0,80	0,80	0,80	0,80
1456346213	0,80	0,80	0,80	0,80	0,80	0,80
1456346213	0,80	0,80	0,80	0,80	0,80	0,80
1456346213	0,80	0,80	0,80	0,80	0,80	0,80
1456346229	0,80	0,80	0,80	0,80	0,80	0,80
1456346229	0,80	0,80	0,80	0,80	0,80	0,80
1456346229	0,80	0,80	0,80	0,80	0,80	0,80
1456346229	0,80	0,80	0,80	0,80	0,80	0,80
1456346247	0,80	0,80	0,80	0,80	0,80	0,80
1456346247	0,80	0,80	0,80	0,80	0,80	0,80
1456346247	0,80	0,80	0,80	0,80	0,80	0,80
1456346247	0,80	0,80	0,80	0,80	0,80	0,80
1456346268	0,80	0,80	0,80	0,80	0,80	0,80
1456346268	0,80	0,80	0,80	0,80	0,80	0,80
1456346268	0,80	0,80	0,80	0,80	0,80	0,80
1456346268	0,80	0,80	0,80	0,80	0,80	0,80
1456346276	0,80	0,80	0,80	0,80	0,80	0,80
1456346276	0,80	0,80	0,80	0,80	0,80	0,80
1456346284	0,80	0,80	0,80	0,80	0,80	0,80
1456346284	0,80	0,80	0,80	0,80	0,80	0,80
1456346284	0,80	0,80	0,80	0,80	0,80	0,80
1456346291	0,80	0,80	0,80	0,80	0,80	0,80
1456346291	0,80	0,80	0,80	0,80	0,80	0,80
1456346291	0,80	0,80	0,80	0,80	0,80	0,80
1456346291	0,80	0,80	0,80	0,80	0,80	0,80
1456346312	0,80	0,80	0,80	0,80	0,80	0,80

Model: jaar 2035 (v3)
 Groep: (hoofdgroep)
 Lijst van Gebouwen, voor rekenmethode Wegverkeerslawaaï - RMG-2012, wegverkeer

Naam	Omschr.	X-1	Y-1	Hoogte	Maaiveld	Hdef.	Cp	Zwevend	Refl. 63	Refl. 125
1456346312	Lawickse Allee 52	173835,31	442301,87	5,00	0,00	Relatief	0 dB	False	0,80	0,80
1456346322	Lawickse Allee 50	173837,76	442292,26	10,15	0,00	Relatief	0 dB	False	0,80	0,80
1456346322	Lawickse Allee 50	173842,55	442302,95	8,15	0,00	Relatief	0 dB	False	0,80	0,80
1456346322	Lawickse Allee 50	173843,92	442289,63	3,75	0,00	Relatief	0 dB	False	0,80	0,80
1456346322	Lawickse Allee 50	173835,63	442305,79	3,55	0,00	Relatief	0 dB	False	0,80	0,80
1456346341	Lawickse Allee 46	173849,29	442301,99	10,37	0,00	Relatief	0 dB	False	0,80	0,80
1456346341	Lawickse Allee 46	173855,51	442305,13	6,57	0,00	Relatief	0 dB	False	0,80	0,80
1456346341	Lawickse Allee 46	173850,63	442293,21	3,77	0,00	Relatief	0 dB	False	0,80	0,80
1456346341	Lawickse Allee 46	173851,03	442313,57	3,17	0,00	Relatief	0 dB	False	0,80	0,80
1456348496		173755,56	442312,75	4,88	0,00	Relatief	0 dB	False	0,80	0,80
1456348496		173734,14	442315,88	4,88	0,00	Relatief	0 dB	False	0,80	0,80
1456348496		173734,13	442315,88	2,48	0,00	Relatief	0 dB	False	0,80	0,80
1456360744		173738,47	442310,27	2,42	0,00	Relatief	0 dB	False	0,80	0,80
1456360947		173831,70	442328,44	3,82	0,00	Relatief	0 dB	False	0,80	0,80
1456360968		173838,64	442328,62	2,63	0,00	Relatief	0 dB	False	0,80	0,80
1456360978		173845,64	442325,06	3,57	0,00	Relatief	0 dB	False	0,80	0,80
1456362343		173799,28	442324,74	4,46	0,00	Relatief	0 dB	False	0,80	0,80
1456363764	Lawickse Allee 76 G 1	173721,94	442313,89	4,75	0,00	Relatief	0 dB	False	0,80	0,80
1456363765	Lawickse Allee 76 G 2	173724,90	442314,37	4,60	0,00	Relatief	0 dB	False	0,80	0,80
1456363766	Lawickse Allee 76 G 3	173728,74	442309,45	4,64	0,00	Relatief	0 dB	False	0,80	0,80
1456363767	Lawickse Allee 76 G 4	173755,36	442313,96	4,83	0,00	Relatief	0 dB	False	0,80	0,80
1456363768	Lawickse Allee 76 G 5	173758,32	442314,45	4,83	0,00	Relatief	0 dB	False	0,80	0,80
1456363769	Lawickse Allee 76 G 6	173760,43	442320,18	4,85	0,00	Relatief	0 dB	False	0,80	0,80
1456363770	Lawickse Allee 76 G 7	173764,24	442315,44	4,77	0,00	Relatief	0 dB	False	0,80	0,80
1456363880		173793,30	442323,85	4,57	0,00	Relatief	0 dB	False	0,80	0,80
1456364568		173730,52	442303,80	2,62	0,00	Relatief	0 dB	False	0,80	0,80
1456365670		173792,84	442324,48	2,00	0,00	Relatief	0 dB	False	0,80	0,80
1456340672	Lawickse Allee 9 A e.a. (tot. 3)	173868,67	442221,44	39,56	0,00	Relatief	0 dB	False	0,80	0,80
1456340672	Lawickse Allee 9 A e.a. (tot. 3)	173867,67	442231,85	35,56	0,00	Relatief	0 dB	False	0,80	0,80
1456340672	Lawickse Allee 9 A e.a. (tot. 3)	173877,00	442216,05	35,36	0,00	Relatief	0 dB	False	0,80	0,80
1456340672	Lawickse Allee 9 A e.a. (tot. 3)	173874,95	442224,43	32,76	0,00	Relatief	0 dB	False	0,80	0,80
1456340672	Lawickse Allee 9 A e.a. (tot. 3)	173879,63	442197,81	32,16	0,00	Relatief	0 dB	False	0,80	0,80
1456340672	Lawickse Allee 9 A e.a. (tot. 3)	173870,81	442206,28	32,16	0,00	Relatief	0 dB	False	0,80	0,80
1456340672	Lawickse Allee 9 A e.a. (tot. 3)	173868,55	442222,62	32,16	0,00	Relatief	0 dB	False	0,80	0,80
1456340672	Lawickse Allee 9 A e.a. (tot. 3)	173871,59	442196,61	31,96	0,00	Relatief	0 dB	False	0,80	0,80
1456340672	Lawickse Allee 9 A e.a. (tot. 3)	173870,00	442196,38	17,76	0,00	Relatief	0 dB	False	0,80	0,80
1456340672	Lawickse Allee 9 A e.a. (tot. 3)	173755,87	442227,06	11,96	0,00	Relatief	0 dB	False	0,80	0,80
1456340672	Lawickse Allee 9 A e.a. (tot. 3)	173844,76	442210,24	11,76	0,00	Relatief	0 dB	False	0,80	0,80
1456340672	Lawickse Allee 9 A e.a. (tot. 3)	173819,94	442221,10	11,76	0,00	Relatief	0 dB	False	0,80	0,80
1456340672	Lawickse Allee 9 A e.a. (tot. 3)	173874,54	442233,83	9,96	0,00	Relatief	0 dB	False	0,80	0,80
1456340672	Lawickse Allee 9 A e.a. (tot. 3)	173777,76	442201,11	8,76	0,00	Relatief	0 dB	False	0,80	0,80
1456340672	Lawickse Allee 9 A e.a. (tot. 3)	173814,48	442223,94	8,56	0,00	Relatief	0 dB	False	0,80	0,80
1456340672	Lawickse Allee 9 A e.a. (tot. 3)	173883,38	442234,80	7,96	0,00	Relatief	0 dB	False	0,80	0,80
1456340672	Lawickse Allee 9 A e.a. (tot. 3)	173905,81	442228,69	5,56	0,00	Relatief	0 dB	False	0,80	0,80
1456361075		173912,54	442223,49	2,67	0,00	Relatief	0 dB	False	0,80	0,80
1456361106		173928,15	442214,99	0,00	0,00	Relatief	0 dB	False	0,80	0,80
1456340837	Junusstraat 20 101 e.a. (tot. 42)	173867,35	442035,42	8,19	0,00	Relatief	0 dB	False	0,80	0,80
1456340837	Junusstraat 20 101 e.a. (tot. 42)	173883,45	442025,71	4,19	0,00	Relatief	0 dB	False	0,80	0,80
1456346405	Plantsoen 44 e.a. (tot. 3)	173892,77	442058,91	8,10	0,00	Relatief	0 dB	False	0,80	0,80
1456346479	Hoogstraat 49 e.a. (tot. 2)	173936,97	442005,82	7,00	0,00	Relatief	0 dB	False	0,80	0,80
1456346486	Hoogstraat 51 e.a. (tot. 2)	173960,77	441992,05	11,45	0,00	Relatief	0 dB	False	0,80	0,80
1456346486	Hoogstraat 51 e.a. (tot. 2)	173945,42	442005,71	6,25	0,00	Relatief	0 dB	False	0,80	0,80
1456346509	Hoogstraat 53 e.a. (tot. 2)	173956,07	442011,67	10,16	0,00	Relatief	0 dB	False	0,80	0,80
1456346515		173951,83	442028,09	11,92	0,00	Relatief	0 dB	False	0,80	0,80
1456346528	Hoogstraat 59	173980,97	442033,32	13,49	0,00	Relatief	0 dB	False	0,80	0,80
1456346528	Hoogstraat 59	173967,18	442034,89	11,69	0,00	Relatief	0 dB	False	0,80	0,80
1456346544	Beuningstraat 1 D e.a. (tot. 2)	173966,76	442007,32	10,04	0,00	Relatief	0 dB	False	0,80	0,80
1456346544	Beuningstraat 1 D e.a. (tot. 2)	173959,87	442013,16	7,84	0,00	Relatief	0 dB	False	0,80	0,80
1456346544	Beuningstraat 1 D e.a. (tot. 2)	173953,48	442021,57	4,04	0,00	Relatief	0 dB	False	0,80	0,80
1456346566	Hoogstraat 65 A e.a. (tot. 13)	173975,28	442053,21	4,67	0,00	Relatief	0 dB	False	0,80	0,80
1456346571	Hoogstraat 67	173989,47	442051,84	12,21	0,00	Relatief	0 dB	False	0,80	0,80

Model: jaar 2035 (v3)
 Groep: (hoofdgroep)
 Lijst van Gebouwen, voor rekenmethode Wegverkeerslawaaai - RMG-2012, wegverkeer

Naam	Refl. 250	Refl. 500	Refl. 1k	Refl. 2k	Refl. 4k	Refl. 8k
1456346312	0,80	0,80	0,80	0,80	0,80	0,80
1456346322	0,80	0,80	0,80	0,80	0,80	0,80
1456346322	0,80	0,80	0,80	0,80	0,80	0,80
1456346322	0,80	0,80	0,80	0,80	0,80	0,80
1456346322	0,80	0,80	0,80	0,80	0,80	0,80
1456346341	0,80	0,80	0,80	0,80	0,80	0,80
1456346341	0,80	0,80	0,80	0,80	0,80	0,80
1456346341	0,80	0,80	0,80	0,80	0,80	0,80
1456346341	0,80	0,80	0,80	0,80	0,80	0,80
1456348496	0,80	0,80	0,80	0,80	0,80	0,80
1456348496	0,80	0,80	0,80	0,80	0,80	0,80
1456348496	0,80	0,80	0,80	0,80	0,80	0,80
1456360744	0,80	0,80	0,80	0,80	0,80	0,80
1456360947	0,80	0,80	0,80	0,80	0,80	0,80
1456360968	0,80	0,80	0,80	0,80	0,80	0,80
1456360978	0,80	0,80	0,80	0,80	0,80	0,80
1456362343	0,80	0,80	0,80	0,80	0,80	0,80
1456363764	0,80	0,80	0,80	0,80	0,80	0,80
1456363765	0,80	0,80	0,80	0,80	0,80	0,80
1456363766	0,80	0,80	0,80	0,80	0,80	0,80
1456363767	0,80	0,80	0,80	0,80	0,80	0,80
1456363768	0,80	0,80	0,80	0,80	0,80	0,80
1456363769	0,80	0,80	0,80	0,80	0,80	0,80
1456363770	0,80	0,80	0,80	0,80	0,80	0,80
1456363880	0,80	0,80	0,80	0,80	0,80	0,80
1456364568	0,80	0,80	0,80	0,80	0,80	0,80
1456365670	0,80	0,80	0,80	0,80	0,80	0,80
1456340672	0,80	0,80	0,80	0,80	0,80	0,80
1456340672	0,80	0,80	0,80	0,80	0,80	0,80
1456340672	0,80	0,80	0,80	0,80	0,80	0,80
1456340672	0,80	0,80	0,80	0,80	0,80	0,80
1456340672	0,80	0,80	0,80	0,80	0,80	0,80
1456340672	0,80	0,80	0,80	0,80	0,80	0,80
1456340672	0,80	0,80	0,80	0,80	0,80	0,80
1456340672	0,80	0,80	0,80	0,80	0,80	0,80
1456340672	0,80	0,80	0,80	0,80	0,80	0,80
1456340672	0,80	0,80	0,80	0,80	0,80	0,80
1456340672	0,80	0,80	0,80	0,80	0,80	0,80
1456340672	0,80	0,80	0,80	0,80	0,80	0,80
1456340672	0,80	0,80	0,80	0,80	0,80	0,80
1456340672	0,80	0,80	0,80	0,80	0,80	0,80
1456340672	0,80	0,80	0,80	0,80	0,80	0,80
1456340672	0,80	0,80	0,80	0,80	0,80	0,80
1456340672	0,80	0,80	0,80	0,80	0,80	0,80
1456361075	0,80	0,80	0,80	0,80	0,80	0,80
1456361106	0,80	0,80	0,80	0,80	0,80	0,80
1456340837	0,80	0,80	0,80	0,80	0,80	0,80
1456340837	0,80	0,80	0,80	0,80	0,80	0,80
1456346405	0,80	0,80	0,80	0,80	0,80	0,80
1456346479	0,80	0,80	0,80	0,80	0,80	0,80
1456346486	0,80	0,80	0,80	0,80	0,80	0,80
1456346486	0,80	0,80	0,80	0,80	0,80	0,80
1456346509	0,80	0,80	0,80	0,80	0,80	0,80
1456346515	0,80	0,80	0,80	0,80	0,80	0,80
1456346528	0,80	0,80	0,80	0,80	0,80	0,80
1456346528	0,80	0,80	0,80	0,80	0,80	0,80
1456346544	0,80	0,80	0,80	0,80	0,80	0,80
1456346544	0,80	0,80	0,80	0,80	0,80	0,80
1456346544	0,80	0,80	0,80	0,80	0,80	0,80
1456346566	0,80	0,80	0,80	0,80	0,80	0,80
1456346571	0,80	0,80	0,80	0,80	0,80	0,80

Model: jaar 2035 (v3)
 Groep: (hoofdgroep)
 Lijst van Gebouwen, voor rekenmethode Wegverkeerslawaaai - RMG-2012, wegverkeer

Naam	Omschr.	X-1	Y-1	Hoogte	Maaiveld	Hdef.	Cp	Zwevend	Refl. 63	Refl. 125
1456346576	Hoogstraat 69 e.a. (tot. 2)	173990,32	442058,46	12,10	0,00	Relatief	0 dB	False	0,80	0,80
1456346587	Hoogstraat 71 A e.a. (tot. 2)	173995,80	442062,56	11,74	0,00	Relatief	0 dB	False	0,80	0,80
1456346596	Hoogstraat 75 e.a. (tot. 5)	173991,29	442084,95	11,61	0,00	Relatief	0 dB	False	0,80	0,80
1456346598	Hoogstraat 40 A e.a. (tot. 4)	173993,18	442013,21	9,97	0,00	Relatief	0 dB	False	0,80	0,80
1456363903	Beuningstraat 3 A e.a. (tot. 14)	173945,45	442046,70	12,54	0,00	Relatief	0 dB	False	0,80	0,80
1456363903	Beuningstraat 3 A e.a. (tot. 14)	173951,56	442034,28	8,54	0,00	Relatief	0 dB	False	0,80	0,80
1456346329	Junusstraat 55 e.a. (tot. 2)	173844,91	441997,02	3,39	0,00	Relatief	0 dB	False	0,80	0,80
1456340236	Van Uvenweg 2	173529,37	442291,91	7,68	0,00	Relatief	0 dB	False	0,80	0,80
1456340236	Van Uvenweg 2	173538,90	442299,70	2,68	0,00	Relatief	0 dB	False	0,80	0,80
1456340247	Van Uvenweg 4	173533,51	442309,61	6,72	0,00	Relatief	0 dB	False	0,80	0,80
1456340248	Lawickse Allee 124	173541,38	442258,01	11,45	0,00	Relatief	0 dB	False	0,80	0,80
1456340248	Lawickse Allee 124	173536,20	442255,97	6,45	0,00	Relatief	0 dB	False	0,80	0,80
1456340248	Lawickse Allee 124	173534,93	442259,33	3,45	0,00	Relatief	0 dB	False	0,80	0,80
1456340248	Lawickse Allee 124	173539,32	442258,47	0,65	0,00	Relatief	0 dB	False	0,80	0,80
1456340270	Lawickse Allee 118	173562,30	442260,16	8,95	0,00	Relatief	0 dB	False	0,80	0,80
1456340270	Lawickse Allee 118	173561,45	442261,94	3,15	0,00	Relatief	0 dB	False	0,80	0,80
1456340274	Margrietplantsoen 29 e.a. (tot. 2)	173550,08	442316,89	7,88	0,00	Relatief	0 dB	False	0,80	0,80
1456340286	Margrietplantsoen 25 e.a. (tot. 2)	173557,65	442313,17	7,88	0,00	Relatief	0 dB	False	0,80	0,80
1456340301	Margrietplantsoen 21 e.a. (tot. 2)	173566,04	442313,76	7,87	0,00	Relatief	0 dB	False	0,80	0,80
1456340310	Margrietplantsoen 17 e.a. (tot. 2)	173574,48	442314,52	7,86	0,00	Relatief	0 dB	False	0,80	0,80
1456340321	Margrietplantsoen 13 e.a. (tot. 2)	173582,76	442319,25	7,86	0,00	Relatief	0 dB	False	0,80	0,80
1456340323	Lawickse Allee 106	173607,72	442255,78	10,80	0,00	Relatief	0 dB	False	0,80	0,80
1456340332	Duivendaal 10	173593,32	442204,86	15,66	0,00	Relatief	0 dB	False	0,80	0,80
1456340332	Duivendaal 10	173592,33	442204,00	13,66	0,00	Relatief	0 dB	False	0,80	0,80
1456340332	Duivendaal 10	173602,26	442205,48	5,86	0,00	Relatief	0 dB	False	0,80	0,80
1456340332	Duivendaal 10	173602,30	442205,23	4,06	0,00	Relatief	0 dB	False	0,80	0,80
1456340334	Margrietplantsoen 9 e.a. (tot. 2)	173591,57	442315,56	7,85	0,00	Relatief	0 dB	False	0,80	0,80
1456340353	Margrietplantsoen 5 e.a. (tot. 2)	173599,95	442316,33	7,85	0,00	Relatief	0 dB	False	0,80	0,80
1456340368	Margrietplantsoen 1 e.a. (tot. 2)	173608,41	442316,93	7,87	0,00	Relatief	0 dB	False	0,80	0,80
1456340410	Bernhardstraat 63 I e.a. (tot. 3)	173633,17	442316,74	11,25	0,00	Relatief	0 dB	False	0,80	0,80
1456340413	Vanenburgstraat 2	173634,95	442301,94	2,80	0,00	Relatief	0 dB	False	0,80	0,80
1456340420	Lawickse Allee 88	173679,91	442277,31	10,89	0,00	Relatief	0 dB	False	0,80	0,80
1456340420	Lawickse Allee 88	173679,34	442281,06	4,09	0,00	Relatief	0 dB	False	0,80	0,80
1456340421	Bernhardstraat 57 I e.a. (tot. 3)	173644,59	442346,48	11,22	0,00	Relatief	0 dB	False	0,80	0,80
1456340543	Bernhardstraat 51 I e.a. (tot. 3)	173695,31	442320,63	11,31	0,00	Relatief	0 dB	False	0,80	0,80
1456340552	Bernhardstraat 47 I e.a. (tot. 2)	173696,71	442337,47	11,26	0,00	Relatief	0 dB	False	0,80	0,80
1456344139		173605,92	442294,98	3,51	0,00	Relatief	0 dB	False	0,80	0,80
1456345835	Lawickse Allee 122	173548,56	442257,15	9,24	0,00	Relatief	0 dB	False	0,80	0,80
1456345835	Lawickse Allee 122	173547,63	442264,18	3,24	0,00	Relatief	0 dB	False	0,80	0,80
1456345837	Lawickse Allee 120	173555,51	442258,66	8,78	0,00	Relatief	0 dB	False	0,80	0,80
1456345842	Lawickse Allee 116	173569,30	442253,62	8,87	0,00	Relatief	0 dB	False	0,80	0,80
1456345845	Lawickse Allee 114	173574,69	442260,81	8,88	0,00	Relatief	0 dB	False	0,80	0,80
1456345845	Lawickse Allee 114	173581,30	442262,19	6,28	0,00	Relatief	0 dB	False	0,80	0,80
1456345845	Lawickse Allee 114	173574,20	442264,07	2,88	0,00	Relatief	0 dB	False	0,80	0,80
1456345852	Lawickse Allee 112	173586,29	442253,51	9,04	0,00	Relatief	0 dB	False	0,80	0,80
1456345852	Lawickse Allee 112	173583,52	442273,80	3,24	0,00	Relatief	0 dB	False	0,80	0,80
1456345860	Lawickse Allee 110	173591,06	442264,44	9,19	0,00	Relatief	0 dB	False	0,80	0,80
1456345867	Lawickse Allee 108	173599,05	442254,59	10,79	0,00	Relatief	0 dB	False	0,80	0,80
1456345885	Lawickse Allee 104	173608,92	442270,03	10,98	0,00	Relatief	0 dB	False	0,80	0,80
1456345892	Lawickse Allee 102	173622,02	442257,73	10,66	0,00	Relatief	0 dB	False	0,80	0,80
1456345892	Lawickse Allee 102	173626,26	442262,12	3,66	0,00	Relatief	0 dB	False	0,80	0,80
1456345892	Lawickse Allee 102	173625,01	442259,15	3,66	0,00	Relatief	0 dB	False	0,80	0,80
1456345917	Bernhardstraat 61 I e.a. (tot. 3)	173638,91	442331,69	11,28	0,00	Relatief	0 dB	False	0,80	0,80
1456345920	Lawickse Allee 98	173656,37	442263,38	10,98	0,00	Relatief	0 dB	False	0,80	0,80
1456345920	Lawickse Allee 98	173638,67	442267,59	8,78	0,00	Relatief	0 dB	False	0,80	0,80
1456345920	Lawickse Allee 98	173643,39	442271,37	3,78	0,00	Relatief	0 dB	False	0,80	0,80
1456345921	Bernhardstraat 59 I e.a. (tot. 3)	173641,75	442339,07	11,23	0,00	Relatief	0 dB	False	0,80	0,80
1456345952	Lawickse Allee 96	173654,42	442275,99	3,40	0,00	Relatief	0 dB	False	0,80	0,80
1456345952	Lawickse Allee 96	173659,29	442262,62	10,60	0,00	Relatief	0 dB	False	0,80	0,80
1456345965	Lawickse Allee 94	173662,38	442264,23	10,55	0,00	Relatief	0 dB	False	0,80	0,80
1456345965	Lawickse Allee 94	173660,79	442274,88	3,95	0,00	Relatief	0 dB	False	0,80	0,80

Model: jaar 2035 (v3)
 Groep: (hoofdgroep)
 Lijst van Gebouwen, voor rekenmethode Wegverkeerslawaaai - RMG-2012, wegverkeer

Naam	Refl. 250	Refl. 500	Refl. 1k	Refl. 2k	Refl. 4k	Refl. 8k
1456346576	0,80	0,80	0,80	0,80	0,80	0,80
1456346587	0,80	0,80	0,80	0,80	0,80	0,80
1456346596	0,80	0,80	0,80	0,80	0,80	0,80
1456346598	0,80	0,80	0,80	0,80	0,80	0,80
1456363903	0,80	0,80	0,80	0,80	0,80	0,80
1456363903	0,80	0,80	0,80	0,80	0,80	0,80
1456346329	0,80	0,80	0,80	0,80	0,80	0,80
1456340236	0,80	0,80	0,80	0,80	0,80	0,80
1456340236	0,80	0,80	0,80	0,80	0,80	0,80
1456340247	0,80	0,80	0,80	0,80	0,80	0,80
1456340248	0,80	0,80	0,80	0,80	0,80	0,80
1456340248	0,80	0,80	0,80	0,80	0,80	0,80
1456340248	0,80	0,80	0,80	0,80	0,80	0,80
1456340248	0,80	0,80	0,80	0,80	0,80	0,80
1456340270	0,80	0,80	0,80	0,80	0,80	0,80
1456340270	0,80	0,80	0,80	0,80	0,80	0,80
1456340274	0,80	0,80	0,80	0,80	0,80	0,80
1456340286	0,80	0,80	0,80	0,80	0,80	0,80
1456340301	0,80	0,80	0,80	0,80	0,80	0,80
1456340310	0,80	0,80	0,80	0,80	0,80	0,80
1456340321	0,80	0,80	0,80	0,80	0,80	0,80
1456340323	0,80	0,80	0,80	0,80	0,80	0,80
1456340332	0,80	0,80	0,80	0,80	0,80	0,80
1456340332	0,80	0,80	0,80	0,80	0,80	0,80
1456340332	0,80	0,80	0,80	0,80	0,80	0,80
1456340332	0,80	0,80	0,80	0,80	0,80	0,80
1456340332	0,80	0,80	0,80	0,80	0,80	0,80
1456340334	0,80	0,80	0,80	0,80	0,80	0,80
1456340353	0,80	0,80	0,80	0,80	0,80	0,80
1456340368	0,80	0,80	0,80	0,80	0,80	0,80
1456340410	0,80	0,80	0,80	0,80	0,80	0,80
1456340413	0,80	0,80	0,80	0,80	0,80	0,80
1456340420	0,80	0,80	0,80	0,80	0,80	0,80
1456340420	0,80	0,80	0,80	0,80	0,80	0,80
1456340421	0,80	0,80	0,80	0,80	0,80	0,80
1456340543	0,80	0,80	0,80	0,80	0,80	0,80
1456340552	0,80	0,80	0,80	0,80	0,80	0,80
1456344139	0,80	0,80	0,80	0,80	0,80	0,80
1456345835	0,80	0,80	0,80	0,80	0,80	0,80
1456345835	0,80	0,80	0,80	0,80	0,80	0,80
1456345837	0,80	0,80	0,80	0,80	0,80	0,80
1456345842	0,80	0,80	0,80	0,80	0,80	0,80
1456345845	0,80	0,80	0,80	0,80	0,80	0,80
1456345845	0,80	0,80	0,80	0,80	0,80	0,80
1456345845	0,80	0,80	0,80	0,80	0,80	0,80
1456345852	0,80	0,80	0,80	0,80	0,80	0,80
1456345852	0,80	0,80	0,80	0,80	0,80	0,80
1456345860	0,80	0,80	0,80	0,80	0,80	0,80
1456345867	0,80	0,80	0,80	0,80	0,80	0,80
1456345885	0,80	0,80	0,80	0,80	0,80	0,80
1456345892	0,80	0,80	0,80	0,80	0,80	0,80
1456345892	0,80	0,80	0,80	0,80	0,80	0,80
1456345892	0,80	0,80	0,80	0,80	0,80	0,80
1456345917	0,80	0,80	0,80	0,80	0,80	0,80
1456345920	0,80	0,80	0,80	0,80	0,80	0,80
1456345920	0,80	0,80	0,80	0,80	0,80	0,80
1456345920	0,80	0,80	0,80	0,80	0,80	0,80
1456345921	0,80	0,80	0,80	0,80	0,80	0,80
1456345952	0,80	0,80	0,80	0,80	0,80	0,80
1456345952	0,80	0,80	0,80	0,80	0,80	0,80
1456345965	0,80	0,80	0,80	0,80	0,80	0,80
1456345965	0,80	0,80	0,80	0,80	0,80	0,80

Model: jaar 2035 (v3)
 Groep: (hoofdgroep)
 Lijst van Gebouwen, voor rekenmethode Wegverkeerslawaaï - RMG-2012, wegverkeer

Naam	Omschr.	X-1	Y-1	Hoogte	Maaiveld	Hdef.	Cp	Zwevend	Refl. 63	Refl. 125
1456345971	Lawickse Allee 92	173668,74	442264,67	10,57	0,00	Relatief	0 dB	False	0,80	0,80
1456345971	Lawickse Allee 92	173666,57	442279,30	3,37	0,00	Relatief	0 dB	False	0,80	0,80
1456345977	Lawickse Allee 90	173673,44	442276,80	11,84	0,00	Relatief	0 dB	False	0,80	0,80
1456345977	Lawickse Allee 90	173672,90	442280,19	3,44	0,00	Relatief	0 dB	False	0,80	0,80
1456346000	Lawickse Allee 86	173686,38	442278,60	10,70	0,00	Relatief	0 dB	False	0,80	0,80
1456346000	Lawickse Allee 86	173685,07	442287,26	3,10	0,00	Relatief	0 dB	False	0,80	0,80
1456346004	Bernhardstraat 49 l e.a. (tot. 3)	173688,85	442332,07	11,34	0,00	Relatief	0 dB	False	0,80	0,80
1456346016	Lawickse Allee 84	173693,48	442276,11	11,12	0,00	Relatief	0 dB	False	0,80	0,80
1456346016	Lawickse Allee 84	173692,19	442284,23	3,92	0,00	Relatief	0 dB	False	0,80	0,80
1456346033	Lawickse Allee 82	173699,39	442280,59	10,70	0,00	Relatief	0 dB	False	0,80	0,80
1456346033	Lawickse Allee 82	173698,96	442283,27	3,30	0,00	Relatief	0 dB	False	0,80	0,80
1456346046	Lawickse Allee 80	173706,03	442281,42	10,93	0,00	Relatief	0 dB	False	0,80	0,80
1456346046	Lawickse Allee 80	173708,96	442281,83	3,13	0,00	Relatief	0 dB	False	0,80	0,80
1456346055	Lawickse Allee 78	173712,67	442282,29	10,96	0,00	Relatief	0 dB	False	0,80	0,80
1456346055	Lawickse Allee 78	173715,82	442286,49	3,36	0,00	Relatief	0 dB	False	0,80	0,80
1456348339		173541,27	442305,88	2,48	0,00	Relatief	0 dB	False	0,80	0,80
1456348388		173611,95	442293,41	3,56	0,00	Relatief	0 dB	False	0,80	0,80
1456358490		173568,08	442262,36	2,23	0,00	Relatief	0 dB	False	0,80	0,80
1456360428		173527,50	442265,68	2,81	0,00	Relatief	0 dB	False	0,80	0,80
1456360444		173542,56	442262,15	2,86	0,00	Relatief	0 dB	False	0,80	0,80
1456360459		173552,99	442293,27	2,74	0,00	Relatief	0 dB	False	0,80	0,80
1456360472		173567,68	442295,27	3,00	0,00	Relatief	0 dB	False	0,80	0,80
1456360483		173582,23	442298,95	2,91	0,00	Relatief	0 dB	False	0,80	0,80
1456360500		173597,19	442300,77	2,67	0,00	Relatief	0 dB	False	0,80	0,80
1456360510		173605,36	442301,87	2,69	0,00	Relatief	0 dB	False	0,80	0,80
1456360520		173611,58	442278,59	2,40	0,00	Relatief	0 dB	False	0,80	0,80
1456360536		173622,87	442281,30	2,79	0,00	Relatief	0 dB	False	0,80	0,80
1456360577	Vanenburgstraat 2 T	173648,90	442299,74	2,94	0,00	Relatief	0 dB	False	0,80	0,80
1456360599		173656,63	442299,27	3,80	0,00	Relatief	0 dB	False	0,80	0,80
1456360613		173663,63	442300,97	2,95	0,00	Relatief	0 dB	False	0,80	0,80
1456360623		173671,13	442284,61	3,30	0,00	Relatief	0 dB	False	0,80	0,80
1456360638		173675,10	442307,71	3,54	0,00	Relatief	0 dB	False	0,80	0,80
1456360664		173688,73	442304,70	2,37	0,00	Relatief	0 dB	False	0,80	0,80
1456360683		173694,31	442313,19	3,71	0,00	Relatief	0 dB	False	0,80	0,80
1456360703		173700,87	442314,39	3,09	0,00	Relatief	0 dB	False	0,80	0,80
1456360718		173709,56	442310,75	3,76	0,00	Relatief	0 dB	False	0,80	0,80
1456364561		173579,73	442272,87	2,54	0,00	Relatief	0 dB	False	0,80	0,80
1456364563		173685,07	442287,26	2,80	0,00	Relatief	0 dB	False	0,80	0,80
1456364563		173685,07	442287,26	2,80	0,00	Relatief	0 dB	False	0,80	0,80
1456364563		173685,07	442287,26	2,80	0,00	Relatief	0 dB	False	0,80	0,80
1456364563		173685,07	442287,26	2,80	0,00	Relatief	0 dB	False	0,80	0,80
1456364563		173685,07	442287,26	2,80	0,00	Relatief	0 dB	False	0,80	0,80
1456364564		173680,46	442282,24	2,94	0,00	Relatief	0 dB	False	0,80	0,80
1456364566		173661,32	442279,58	3,06	0,00	Relatief	0 dB	False	0,80	0,80
-152854102		173565,04	442289,11	2,44	0,00	Relatief	0 dB	False	0,80	0,80
-152854102		173544,29	442270,44	2,62	0,00	Relatief	0 dB	False	0,80	0,80
1456340399	Costerweg 50 A 0 e.a. (tot. 8)	173672,39	442083,64	16,71	0,00	Relatief	0 dB	False	0,80	0,80
1456340399	Costerweg 50 A 0 e.a. (tot. 8)	173667,80	442082,02	15,51	0,00	Relatief	0 dB	False	0,80	0,80
1456340399	Costerweg 50 A 0 e.a. (tot. 8)	173641,46	442106,65	13,51	0,00	Relatief	0 dB	False	0,80	0,80
1456340507	Duivendaal 7 e.a. (tot. 3)	173683,07	442142,50	10,23	0,00	Relatief	0 dB	False	0,80	0,80
1456340507	Duivendaal 7 e.a. (tot. 3)	173696,80	442149,91	5,03	0,00	Relatief	0 dB	False	0,80	0,80
1456340507	Duivendaal 7 e.a. (tot. 3)	173692,75	442129,43	5,03	0,00	Relatief	0 dB	False	0,80	0,80
1456340507	Duivendaal 7 e.a. (tot. 3)	173683,72	442147,21	5,03	0,00	Relatief	0 dB	False	0,80	0,80
1456340507	Duivendaal 7 e.a. (tot. 3)	173682,24	442141,17	5,03	0,00	Relatief	0 dB	False	0,80	0,80
1456340507	Duivendaal 7 e.a. (tot. 3)	173676,59	442147,21	3,03	0,00	Relatief	0 dB	False	0,80	0,80
1456340580	Duivendaal 2 001 e.a. (tot. 22)	173737,09	442044,87	16,16	0,00	Relatief	0 dB	False	0,80	0,80
1456340580	Duivendaal 2 001 e.a. (tot. 22)	173739,89	442041,72	5,36	0,00	Relatief	0 dB	False	0,80	0,80
1456340616	Duivendaal 4	173725,09	442109,72	7,49	0,00	Relatief	0 dB	False	0,80	0,80
1456340638	Duivendaal 1 A	173742,08	442013,80	8,35	0,00	Relatief	0 dB	False	0,80	0,80
1456340652	Duivendaal 3	173744,21	442081,34	7,59	0,00	Relatief	0 dB	False	0,80	0,80
1456340668	Duivendaal 1 B e.a. (tot. 7)	173760,58	442051,13	14,19	0,00	Relatief	0 dB	False	0,80	0,80
1456340668	Duivendaal 1 B e.a. (tot. 7)	173770,89	442068,15	16,19	0,00	Relatief	0 dB	False	0,80	0,80

Model: jaar 2035 (v3)
 Groep: (hoofdgroep)
 Lijst van Gebouwen, voor rekenmethode Wegverkeerslawaaai - RMG-2012, wegverkeer

Naam	Refl. 250	Refl. 500	Refl. 1k	Refl. 2k	Refl. 4k	Refl. 8k
1456345971	0,80	0,80	0,80	0,80	0,80	0,80
1456345971	0,80	0,80	0,80	0,80	0,80	0,80
1456345977	0,80	0,80	0,80	0,80	0,80	0,80
1456345977	0,80	0,80	0,80	0,80	0,80	0,80
1456346000	0,80	0,80	0,80	0,80	0,80	0,80
1456346000	0,80	0,80	0,80	0,80	0,80	0,80
1456346004	0,80	0,80	0,80	0,80	0,80	0,80
1456346016	0,80	0,80	0,80	0,80	0,80	0,80
1456346016	0,80	0,80	0,80	0,80	0,80	0,80
1456346033	0,80	0,80	0,80	0,80	0,80	0,80
1456346033	0,80	0,80	0,80	0,80	0,80	0,80
1456346046	0,80	0,80	0,80	0,80	0,80	0,80
1456346046	0,80	0,80	0,80	0,80	0,80	0,80
1456346055	0,80	0,80	0,80	0,80	0,80	0,80
1456346055	0,80	0,80	0,80	0,80	0,80	0,80
1456348339	0,80	0,80	0,80	0,80	0,80	0,80
1456348388	0,80	0,80	0,80	0,80	0,80	0,80
1456358490	0,80	0,80	0,80	0,80	0,80	0,80
1456360428	0,80	0,80	0,80	0,80	0,80	0,80
1456360444	0,80	0,80	0,80	0,80	0,80	0,80
1456360459	0,80	0,80	0,80	0,80	0,80	0,80
1456360472	0,80	0,80	0,80	0,80	0,80	0,80
1456360483	0,80	0,80	0,80	0,80	0,80	0,80
1456360500	0,80	0,80	0,80	0,80	0,80	0,80
1456360510	0,80	0,80	0,80	0,80	0,80	0,80
1456360520	0,80	0,80	0,80	0,80	0,80	0,80
1456360536	0,80	0,80	0,80	0,80	0,80	0,80
1456360577	0,80	0,80	0,80	0,80	0,80	0,80
1456360599	0,80	0,80	0,80	0,80	0,80	0,80
1456360613	0,80	0,80	0,80	0,80	0,80	0,80
1456360623	0,80	0,80	0,80	0,80	0,80	0,80
1456360638	0,80	0,80	0,80	0,80	0,80	0,80
1456360664	0,80	0,80	0,80	0,80	0,80	0,80
1456360683	0,80	0,80	0,80	0,80	0,80	0,80
1456360703	0,80	0,80	0,80	0,80	0,80	0,80
1456360718	0,80	0,80	0,80	0,80	0,80	0,80
1456364561	0,80	0,80	0,80	0,80	0,80	0,80
1456364563	0,80	0,80	0,80	0,80	0,80	0,80
1456364563	0,80	0,80	0,80	0,80	0,80	0,80
1456364563	0,80	0,80	0,80	0,80	0,80	0,80
1456364563	0,80	0,80	0,80	0,80	0,80	0,80
1456364564	0,80	0,80	0,80	0,80	0,80	0,80
1456364566	0,80	0,80	0,80	0,80	0,80	0,80
-152854102	0,80	0,80	0,80	0,80	0,80	0,80
-152854102	0,80	0,80	0,80	0,80	0,80	0,80
1456340399	0,80	0,80	0,80	0,80	0,80	0,80
1456340399	0,80	0,80	0,80	0,80	0,80	0,80
1456340399	0,80	0,80	0,80	0,80	0,80	0,80
1456340507	0,80	0,80	0,80	0,80	0,80	0,80
1456340507	0,80	0,80	0,80	0,80	0,80	0,80
1456340507	0,80	0,80	0,80	0,80	0,80	0,80
1456340507	0,80	0,80	0,80	0,80	0,80	0,80
1456340507	0,80	0,80	0,80	0,80	0,80	0,80
1456340507	0,80	0,80	0,80	0,80	0,80	0,80
1456340580	0,80	0,80	0,80	0,80	0,80	0,80
1456340580	0,80	0,80	0,80	0,80	0,80	0,80
1456340616	0,80	0,80	0,80	0,80	0,80	0,80
1456340638	0,80	0,80	0,80	0,80	0,80	0,80
1456340652	0,80	0,80	0,80	0,80	0,80	0,80
1456340668	0,80	0,80	0,80	0,80	0,80	0,80
1456340668	0,80	0,80	0,80	0,80	0,80	0,80

Model: jaar 2035 (v3)
 Groep: (hoofdgroep)
 Lijst van Gebouwen, voor rekenmethode Wegverkeerslawaaï - RMG-2012, wegverkeer

Naam	Omschr.	X-1	Y-1	Hoogte	Maaiveld	Hdef.	Cp	Zwevend	Refl. 63	Refl. 125
1456348465		173724,50	442173,28	3,35	0,00	Relatief	0 dB	False	0,80	0,80
1456348475		173717,86	442180,45	4,05	0,00	Relatief	0 dB	False	0,80	0,80
1456360794		173744,18	442005,04	4,55	0,00	Relatief	0 dB	False	0,80	0,80
1456340047	Costerweg 75	173434,14	442107,35	13,94	0,00	Relatief	0 dB	False	0,80	0,80
1456340047	Costerweg 75	173435,54	442106,78	13,94	0,00	Relatief	0 dB	False	0,80	0,80
1456340047	Costerweg 75	173458,01	442117,10	13,14	0,00	Relatief	0 dB	False	0,80	0,80
1456340047	Costerweg 75	173443,56	442089,60	12,94	0,00	Relatief	0 dB	False	0,80	0,80
1456340047	Costerweg 75	173444,80	442086,62	12,94	0,00	Relatief	0 dB	False	0,80	0,80
1456340047	Costerweg 75	173432,97	442111,96	12,94	0,00	Relatief	0 dB	False	0,80	0,80
1456340047	Costerweg 75	173438,71	442113,43	12,94	0,00	Relatief	0 dB	False	0,80	0,80
1456340047	Costerweg 75	173435,69	442098,04	11,94	0,00	Relatief	0 dB	False	0,80	0,80
1456340047	Costerweg 75	173485,54	442109,46	10,14	0,00	Relatief	0 dB	False	0,80	0,80
1456340047	Costerweg 75	173441,84	442129,85	10,14	0,00	Relatief	0 dB	False	0,80	0,80
1456340047	Costerweg 75	173437,54	442095,19	9,54	0,00	Relatief	0 dB	False	0,80	0,80
1456340047	Costerweg 75	173398,13	442110,18	6,74	0,00	Relatief	0 dB	False	0,80	0,80
1456340047	Costerweg 75	173449,05	442072,58	3,74	0,00	Relatief	0 dB	False	0,80	0,80
1456340087	Mennonietenweg 10	173455,20	442034,00	5,65	0,00	Relatief	0 dB	False	0,80	0,80
1456340087	Mennonietenweg 10	173440,13	442020,47	2,65	0,00	Relatief	0 dB	False	0,80	0,80
1456345756	Thorbeckestraat 1 001 e.a. (tot. 66)	173386,94	442054,14	17,15	0,00	Relatief	0 dB	False	0,80	0,80
1456345756	Thorbeckestraat 1 001 e.a. (tot. 66)	173374,71	442046,35	13,95	0,00	Relatief	0 dB	False	0,80	0,80
1456345756	Thorbeckestraat 1 001 e.a. (tot. 66)	173376,17	442034,69	4,15	0,00	Relatief	0 dB	False	0,80	0,80
1456345756	Thorbeckestraat 1 001 e.a. (tot. 66)	173386,40	442055,92	2,95	0,00	Relatief	0 dB	False	0,80	0,80
1456345797	Mennonietenweg 8 A e.a. (tot. 2)	173458,22	442010,26	7,28	0,00	Relatief	0 dB	False	0,80	0,80
1456345797	Mennonietenweg 8 A e.a. (tot. 2)	173440,13	442020,48	2,68	0,00	Relatief	0 dB	False	0,80	0,80
1456360393		173489,76	442060,62	3,33	0,00	Relatief	0 dB	False	0,80	0,80
1456363784		173518,92	442006,31	2,80	0,00	Relatief	0 dB	False	0,80	0,80
1456340837	Junusstraat 20 101 e.a. (tot. 42)	173893,35	442039,43	4,19	0,00	Relatief	0 dB	False	0,80	0,80
1456340909	Plantsoen 5 e.a. (tot. 20)	173862,60	442077,02	19,74	0,00	Relatief	0 dB	False	0,80	0,80
1456340909	Plantsoen 5 e.a. (tot. 20)	173852,15	442054,88	16,94	0,00	Relatief	0 dB	False	0,80	0,80
1456340909	Plantsoen 5 e.a. (tot. 20)	173892,75	442082,78	11,74	0,00	Relatief	0 dB	False	0,80	0,80
1456346292	Plantsoen 1 e.a. (tot. 2)	173861,74	442077,90	19,77	0,00	Relatief	0 dB	False	0,80	0,80
1456346292	Plantsoen 1 e.a. (tot. 2)	173862,19	442081,08	11,77	0,00	Relatief	0 dB	False	0,80	0,80
1456346292	Plantsoen 1 e.a. (tot. 2)	173860,83	442107,87	8,97	0,00	Relatief	0 dB	False	0,80	0,80
1456346292	Plantsoen 1 e.a. (tot. 2)	173816,89	442073,09	7,37	0,00	Relatief	0 dB	False	0,80	0,80
1456346329	Junusstraat 55 e.a. (tot. 2)	173845,24	442008,97	11,79	0,00	Relatief	0 dB	False	0,80	0,80
1456346405	Plantsoen 44 e.a. (tot. 3)	173906,77	442050,61	11,70	0,00	Relatief	0 dB	False	0,80	0,80
1456346405	Plantsoen 44 e.a. (tot. 3)	173909,65	442031,83	8,10	0,00	Relatief	0 dB	False	0,80	0,80
1456346479	Hoogstraat 49 e.a. (tot. 2)	173956,65	441986,41	9,40	0,00	Relatief	0 dB	False	0,80	0,80
1456346509	Hoogstraat 53 e.a. (tot. 2)	173956,78	442010,31	11,96	0,00	Relatief	0 dB	False	0,80	0,80
1456346509	Hoogstraat 53 e.a. (tot. 2)	173958,44	442014,44	7,36	0,00	Relatief	0 dB	False	0,80	0,80
1456346509	Hoogstraat 53 e.a. (tot. 2)	173952,16	442017,17	7,36	0,00	Relatief	0 dB	False	0,80	0,80
1456346509	Hoogstraat 53 e.a. (tot. 2)	173947,96	442024,04	4,36	0,00	Relatief	0 dB	False	0,80	0,80
1456346515		173947,65	442029,87	13,92	0,00	Relatief	0 dB	False	0,80	0,80
1456346528	Hoogstraat 59	173978,39	442050,41	4,89	0,00	Relatief	0 dB	False	0,80	0,80
1456346528	Hoogstraat 59	173961,61	442055,78	14,89	0,00	Relatief	0 dB	False	0,80	0,80
1456346537	Beuningstraat 1	173951,12	442030,43	9,66	0,00	Relatief	0 dB	False	0,80	0,80
1456346544	Beuningstraat 1 D e.a. (tot. 2)	173956,29	442018,41	6,24	0,00	Relatief	0 dB	False	0,80	0,80
1456346561	Beuningstraat 1 A e.a. (tot. 4)	173962,98	442024,76	13,58	0,00	Relatief	0 dB	False	0,80	0,80
1456346566	Hoogstraat 65 A e.a. (tot. 13)	173993,46	442038,28	11,27	0,00	Relatief	0 dB	False	0,80	0,80
1456346571	Hoogstraat 67	173983,52	442056,68	4,41	0,00	Relatief	0 dB	False	0,80	0,80
1456346576	Hoogstraat 69 e.a. (tot. 2)	173973,55	442073,41	6,10	0,00	Relatief	0 dB	False	0,80	0,80
1456346576	Hoogstraat 69 e.a. (tot. 2)	173972,28	442074,53	3,70	0,00	Relatief	0 dB	False	0,80	0,80
1456346579	Plantsoen 56 e.a. (tot. 41)	173948,58	442108,09	18,26	0,00	Relatief	0 dB	False	0,80	0,80
1456346579	Plantsoen 56 e.a. (tot. 41)	173946,81	442106,75	18,26	0,00	Relatief	0 dB	False	0,80	0,80
1456346579	Plantsoen 56 e.a. (tot. 41)	173964,00	442115,53	17,86	0,00	Relatief	0 dB	False	0,80	0,80
1456346579	Plantsoen 56 e.a. (tot. 41)	173960,01	442121,51	17,86	0,00	Relatief	0 dB	False	0,80	0,80
1456346579	Plantsoen 56 e.a. (tot. 41)	173959,34	442121,09	15,26	0,00	Relatief	0 dB	False	0,80	0,80
1456346579	Plantsoen 56 e.a. (tot. 41)	173951,93	442086,82	15,26	0,00	Relatief	0 dB	False	0,80	0,80
1456346579	Plantsoen 56 e.a. (tot. 41)	173960,00	442089,25	15,06	0,00	Relatief	0 dB	False	0,80	0,80
1456346579	Plantsoen 56 e.a. (tot. 41)	173992,70	442146,85	13,46	0,00	Relatief	0 dB	False	0,80	0,80
1456346579	Plantsoen 56 e.a. (tot. 41)	173958,97	442075,05	13,46	0,00	Relatief	0 dB	False	0,80	0,80

Model: jaar 2035 (v3)
 Groep: (hoofdgroep)
 Lijst van Gebouwen, voor rekenmethode Wegverkeerslawaai - RMG-2012, wegverkeer

Naam	Refl. 250	Refl. 500	Refl. 1k	Refl. 2k	Refl. 4k	Refl. 8k
1456348465	0,80	0,80	0,80	0,80	0,80	0,80
1456348475	0,80	0,80	0,80	0,80	0,80	0,80
1456360794	0,80	0,80	0,80	0,80	0,80	0,80
1456340047	0,80	0,80	0,80	0,80	0,80	0,80
1456340047	0,80	0,80	0,80	0,80	0,80	0,80
1456340047	0,80	0,80	0,80	0,80	0,80	0,80
1456340047	0,80	0,80	0,80	0,80	0,80	0,80
1456340047	0,80	0,80	0,80	0,80	0,80	0,80
1456340047	0,80	0,80	0,80	0,80	0,80	0,80
1456340047	0,80	0,80	0,80	0,80	0,80	0,80
1456340047	0,80	0,80	0,80	0,80	0,80	0,80
1456340047	0,80	0,80	0,80	0,80	0,80	0,80
1456340047	0,80	0,80	0,80	0,80	0,80	0,80
1456340047	0,80	0,80	0,80	0,80	0,80	0,80
1456340087	0,80	0,80	0,80	0,80	0,80	0,80
1456340087	0,80	0,80	0,80	0,80	0,80	0,80
1456345756	0,80	0,80	0,80	0,80	0,80	0,80
1456345756	0,80	0,80	0,80	0,80	0,80	0,80
1456345756	0,80	0,80	0,80	0,80	0,80	0,80
1456345756	0,80	0,80	0,80	0,80	0,80	0,80
1456345797	0,80	0,80	0,80	0,80	0,80	0,80
1456345797	0,80	0,80	0,80	0,80	0,80	0,80
1456360393	0,80	0,80	0,80	0,80	0,80	0,80
1456363784	0,80	0,80	0,80	0,80	0,80	0,80
1456340837	0,80	0,80	0,80	0,80	0,80	0,80
1456340909	0,80	0,80	0,80	0,80	0,80	0,80
1456340909	0,80	0,80	0,80	0,80	0,80	0,80
1456340909	0,80	0,80	0,80	0,80	0,80	0,80
1456346292	0,80	0,80	0,80	0,80	0,80	0,80
1456346292	0,80	0,80	0,80	0,80	0,80	0,80
1456346292	0,80	0,80	0,80	0,80	0,80	0,80
1456346292	0,80	0,80	0,80	0,80	0,80	0,80
1456346329	0,80	0,80	0,80	0,80	0,80	0,80
1456346405	0,80	0,80	0,80	0,80	0,80	0,80
1456346405	0,80	0,80	0,80	0,80	0,80	0,80
1456346479	0,80	0,80	0,80	0,80	0,80	0,80
1456346509	0,80	0,80	0,80	0,80	0,80	0,80
1456346509	0,80	0,80	0,80	0,80	0,80	0,80
1456346509	0,80	0,80	0,80	0,80	0,80	0,80
1456346509	0,80	0,80	0,80	0,80	0,80	0,80
1456346515	0,80	0,80	0,80	0,80	0,80	0,80
1456346528	0,80	0,80	0,80	0,80	0,80	0,80
1456346528	0,80	0,80	0,80	0,80	0,80	0,80
1456346537	0,80	0,80	0,80	0,80	0,80	0,80
1456346544	0,80	0,80	0,80	0,80	0,80	0,80
1456346561	0,80	0,80	0,80	0,80	0,80	0,80
1456346566	0,80	0,80	0,80	0,80	0,80	0,80
1456346571	0,80	0,80	0,80	0,80	0,80	0,80
1456346576	0,80	0,80	0,80	0,80	0,80	0,80
1456346576	0,80	0,80	0,80	0,80	0,80	0,80
1456346579	0,80	0,80	0,80	0,80	0,80	0,80
1456346579	0,80	0,80	0,80	0,80	0,80	0,80
1456346579	0,80	0,80	0,80	0,80	0,80	0,80
1456346579	0,80	0,80	0,80	0,80	0,80	0,80
1456346579	0,80	0,80	0,80	0,80	0,80	0,80
1456346579	0,80	0,80	0,80	0,80	0,80	0,80
1456346579	0,80	0,80	0,80	0,80	0,80	0,80
1456346579	0,80	0,80	0,80	0,80	0,80	0,80
1456346579	0,80	0,80	0,80	0,80	0,80	0,80
1456346579	0,80	0,80	0,80	0,80	0,80	0,80

Model: jaar 2035 (v3)
 Groep: (hoofdgroep)
 Lijst van Gebouwen, voor rekenmethode Wegverkeerslawaaï - RMG-2012, wegverkeer

Naam	Omschr.	X-1	Y-1	Hoogte	Maaiveld	Hdef.	Cp	Zwevend	Refl. 63	Refl. 125
1456346579	Plantsoen 56 e.a. (tot. 41)	173950,69	442112,73	12,46	0,00	Relatief	0 dB	False	0,80	0,80
1456346579	Plantsoen 56 e.a. (tot. 41)	173986,20	442103,87	10,06	0,00	Relatief	0 dB	False	0,80	0,80
1456346579	Plantsoen 56 e.a. (tot. 41)	173998,48	442136,93	9,86	0,00	Relatief	0 dB	False	0,80	0,80
1456346579	Plantsoen 56 e.a. (tot. 41)	173938,23	442098,00	9,66	0,00	Relatief	0 dB	False	0,80	0,80
1456346579	Plantsoen 56 e.a. (tot. 41)	173974,12	442104,20	7,46	0,00	Relatief	0 dB	False	0,80	0,80
1456346579	Plantsoen 56 e.a. (tot. 41)	173971,03	442108,44	4,66	0,00	Relatief	0 dB	False	0,80	0,80
1456346579	Plantsoen 56 e.a. (tot. 41)	173957,84	442122,63	3,26	0,00	Relatief	0 dB	False	0,80	0,80
1456346587	Hoogstraat 71 A e.a. (tot. 2)	173980,92	442074,89	6,54	0,00	Relatief	0 dB	False	0,80	0,80
1456346590	Hoogstraat 73 A e.a. (tot. 3)	173985,39	442087,58	6,63	0,00	Relatief	0 dB	False	0,80	0,80
1456346590	Hoogstraat 73 A e.a. (tot. 3)	173981,41	442086,46	3,63	0,00	Relatief	0 dB	False	0,80	0,80
1456346596	Hoogstraat 75 e.a. (tot. 5)	173982,80	442092,56	5,81	0,00	Relatief	0 dB	False	0,80	0,80
1456346598	Hoogstraat 40 A e.a. (tot. 4)	173982,66	442006,67	12,57	0,00	Relatief	0 dB	False	0,80	0,80
1456363903	Beuningstraat 3 A e.a. (tot. 14)	173947,96	442024,04	8,54	0,00	Relatief	0 dB	False	0,80	0,80
1456339727	Thorbeckestraat 82 e.a. (tot. 96)	173267,12	442006,22	48,55	0,00	Relatief	0 dB	False	0,80	0,80
1456339833	Thorbeckestraat 50 e.a. (tot. 16)	173294,99	442086,69	12,58	0,00	Relatief	0 dB	False	0,80	0,80
1456339884	Thorbeckestraat 2 e.a. (tot. 24)	173322,97	442115,16	15,64	0,00	Relatief	0 dB	False	0,80	0,80
1456339884	Thorbeckestraat 2 e.a. (tot. 24)	173314,47	442114,10	12,84	0,00	Relatief	0 dB	False	0,80	0,80
1456339884	Thorbeckestraat 2 e.a. (tot. 24)	173313,52	442113,67	2,84	0,00	Relatief	0 dB	False	0,80	0,80
1456339970	Mennonietenweg 17 e.a. (tot. 24)	173349,66	442130,37	12,72	0,00	Relatief	0 dB	False	0,80	0,80
1456339970	Mennonietenweg 17 e.a. (tot. 24)	173356,03	442130,55	5,32	0,00	Relatief	0 dB	False	0,80	0,80
1456345756	Thorbeckestraat 1 001 e.a. (tot. 66)	173324,73	442026,70	11,35	0,00	Relatief	0 dB	False	0,80	0,80
1456345756	Thorbeckestraat 1 001 e.a. (tot. 66)	173327,65	442015,70	3,75	0,00	Relatief	0 dB	False	0,80	0,80
1456360276	Mennonietenweg 63 T	173345,63	442138,84	3,46	0,00	Relatief	0 dB	False	0,80	0,80
01		173543,22	442189,51	22,00	0,00	Relatief	0 dB	False	0,80	0,80
02		173580,19	442134,51	18,00	0,00	Relatief	0 dB	False	0,80	0,80
03		173592,52	442133,39	21,00	0,00	Relatief	0 dB	False	0,80	0,80
04		173601,02	442141,35	12,00	0,00	Relatief	0 dB	False	0,80	0,80
05		173609,36	442094,04	18,00	0,00	Relatief	0 dB	False	0,80	0,80
06		173612,98	442100,13	18,00	0,00	Relatief	0 dB	False	0,80	0,80
07		173657,58	442032,41	15,00	0,00	Relatief	0 dB	False	0,80	0,80
08		173676,16	442000,17	21,00	0,00	Relatief	0 dB	False	0,80	0,80
09		173700,16	442057,58	9,00	0,00	Relatief	0 dB	False	0,80	0,80
10		173601,26	442176,72	12,00	0,00	Relatief	0 dB	False	0,80	0,80
11		173662,72	442192,85	15,00	0,00	Relatief	0 dB	False	0,80	0,80
12		173572,31	442210,14	12,00	0,00	Relatief	0 dB	False	0,80	0,80
13		173613,55	442068,14	12,00	0,00	Relatief	0 dB	False	0,80	0,80
14		173701,66	442003,37	15,00	0,00	Relatief	0 dB	False	0,80	0,80

Model: jaar 2035 (v3)
 Groep: (hoofdgroep)
 Lijst van Gebouwen, voor rekenmethode Wegverkeerslawaaï - RMG-2012, wegverkeer

Naam	Refl. 250	Refl. 500	Refl. 1k	Refl. 2k	Refl. 4k	Refl. 8k
1456346579	0,80	0,80	0,80	0,80	0,80	0,80
1456346579	0,80	0,80	0,80	0,80	0,80	0,80
1456346579	0,80	0,80	0,80	0,80	0,80	0,80
1456346579	0,80	0,80	0,80	0,80	0,80	0,80
1456346579	0,80	0,80	0,80	0,80	0,80	0,80
1456346579	0,80	0,80	0,80	0,80	0,80	0,80
1456346587	0,80	0,80	0,80	0,80	0,80	0,80
1456346590	0,80	0,80	0,80	0,80	0,80	0,80
1456346590	0,80	0,80	0,80	0,80	0,80	0,80
1456346596	0,80	0,80	0,80	0,80	0,80	0,80
1456346598	0,80	0,80	0,80	0,80	0,80	0,80
1456363903	0,80	0,80	0,80	0,80	0,80	0,80
1456339727	0,80	0,80	0,80	0,80	0,80	0,80
1456339833	0,80	0,80	0,80	0,80	0,80	0,80
1456339884	0,80	0,80	0,80	0,80	0,80	0,80
1456339884	0,80	0,80	0,80	0,80	0,80	0,80
1456339884	0,80	0,80	0,80	0,80	0,80	0,80
1456339970	0,80	0,80	0,80	0,80	0,80	0,80
1456339970	0,80	0,80	0,80	0,80	0,80	0,80
1456345756	0,80	0,80	0,80	0,80	0,80	0,80
1456345756	0,80	0,80	0,80	0,80	0,80	0,80
1456360276	0,80	0,80	0,80	0,80	0,80	0,80
01	0,80	0,80	0,80	0,80	0,80	0,80
02	0,80	0,80	0,80	0,80	0,80	0,80
03	0,80	0,80	0,80	0,80	0,80	0,80
04	0,80	0,80	0,80	0,80	0,80	0,80
05	0,80	0,80	0,80	0,80	0,80	0,80
06	0,80	0,80	0,80	0,80	0,80	0,80
07	0,80	0,80	0,80	0,80	0,80	0,80
08	0,80	0,80	0,80	0,80	0,80	0,80
09	0,80	0,80	0,80	0,80	0,80	0,80
10	0,80	0,80	0,80	0,80	0,80	0,80
11	0,80	0,80	0,80	0,80	0,80	0,80
12	0,80	0,80	0,80	0,80	0,80	0,80
13	0,80	0,80	0,80	0,80	0,80	0,80
14	0,80	0,80	0,80	0,80	0,80	0,80

Model: jaar 2035 (v3)
 Groep: (hoofdgroep)
 Lijst van Bodemgebieden, voor rekenmethode Wegverkeerslawaai - RMG-2012, wegverkeer

Naam	Omschr.	X-1	Y-1	Bf
3215445	verhard	173000,00	441689,97	0,00
3215450	verhard	173341,43	441918,39	0,00
3215451	verhard	173352,94	441979,60	0,00
3215452	verhard	173354,14	442000,00	0,00
3215453	verhard	173392,04	442000,00	0,00
3215473	water	173667,97	441955,60	0,00
3214979	erf	173215,72	441870,69	0,50
3214980	erf	173267,03	441875,19	0,50
3214981	erf	173259,03	441794,68	0,50
3214983	erf	173289,03	441904,39	0,50
3214984	erf	173296,03	441761,18	0,50
3214985	erf	173300,53	441859,89	0,50
3214988	erf	173326,23	441825,48	0,50
3214990	erf	173340,13	441846,88	0,50
3214991	erf	173340,83	441917,49	0,50
3214992	erf	173351,44	441979,00	0,50
3214993	erf	173352,14	441856,39	0,50
3214994	erf	173352,44	441879,59	0,50
3214995	erf	173360,54	441782,78	0,50
3214996	erf	173386,94	441940,79	0,50
3214997	erf	173450,25	441932,49	0,50
3214998	erf	173443,44	441885,99	0,50
3214999	erf	173443,84	441926,19	0,50
3215000	erf	173446,54	441961,70	0,50
3215001	erf	173569,96	441985,00	0,50
3215003	erf	173528,85	441938,19	0,50
3215468	water	173243,82	441717,37	0,00
3215469	water	173333,43	441937,09	0,00
3215470	water	173313,83	441784,68	0,00
3215012	erf	173665,17	441897,29	0,50
3215013	erf	173756,68	441929,79	0,50
3215014	erf	173778,88	441960,40	0,50
3215015	erf	173770,38	441684,77	0,50
3215016	erf	173809,88	441794,38	0,50
3215017	erf	173791,38	441960,50	0,50
3215018	erf	173783,98	441902,59	0,50
3215019	erf	173802,58	441891,29	0,50
3215020	erf	173819,08	442000,00	0,50
3215021	erf	173869,79	441811,38	0,50
3215023	erf	173892,89	442000,00	0,50
3215024	erf	173927,99	441899,79	0,50
3215025	erf	174000,00	441911,39	0,50
3215026	erf	173951,30	441869,59	0,50
3215027	erf	174000,00	441957,20	0,50
3215028	erf	173957,70	441724,87	0,50
3215029	erf	173952,50	441804,18	0,50
3215031	erf	173963,00	441717,37	0,50
3215032	erf	173978,00	442000,00	0,50
3215455	verhard	173810,68	441821,08	0,00
3215459	verhard	173833,88	442000,00	0,00
3215460	verhard	173934,69	442000,00	0,00
3215530	erf	173244,82	442007,30	0,50
3215534	erf	173307,93	442055,21	0,50
3215538	erf	173343,53	442072,51	0,50
3215542	erf	173340,53	442195,12	0,50
3215543	erf	173350,84	442141,21	0,50
3215545	erf	173349,83	442130,01	0,50
3215546	erf	173378,74	442029,20	0,50
3216457	verhard	173378,74	442029,20	0,00
3216485	water	173361,94	442167,62	0,00
3216487	water	173340,53	442195,12	0,00

Model: jaar 2035 (v3)
 Groep: (hoofdgroep)
 Lijst van Bodemgebieden, voor rekenmethode Wegverkeerslawaai - RMG-2012, wegverkeer

Naam	Omschr.	X-1	Y-1	Bf
3216451	verhard	173046,10	442778,98	0,00
3216459	verhard	173551,36	442069,21	0,00
3216462	verhard	173766,88	442156,62	0,00
3216463	verhard	173958,00	442200,72	0,00
3216498	water	173677,37	442203,22	0,00
3216501	water	173773,88	442095,71	0,00
3216503	water	173770,88	442000,00	0,00
3215635	erf	173940,99	442000,00	0,50
3215641	erf	174000,00	442142,41	0,50
3215644	erf	174000,00	442030,60	0,50
3216464	verhard	173823,88	442116,21	0,00
3215547	erf	173405,64	442154,52	0,50
3215563	erf	173530,55	442238,82	0,50
3215565	erf	173640,56	442336,03	0,50
3215570	erf	173690,27	442335,63	0,50
3215574	erf	173715,67	442175,12	0,50
3215576	erf	173631,16	442303,13	0,50
3215578	erf	173722,87	442175,12	0,50
3215580	erf	173704,57	442203,72	0,50
3215582	erf	173749,07	442314,53	0,50
3215584	erf	173740,67	442337,03	0,50
3215586	erf	173741,37	442151,02	0,50
3215603	erf	173833,88	442000,00	0,50
3215616	erf	173910,19	442029,00	0,50
3215617	erf	173837,28	442000,00	0,50
3215623	erf	173895,79	442084,91	0,50
3215626	erf	173934,69	442000,00	0,50
3215627	erf	173893,29	442290,63	0,50
3215642	erf	174000,00	442341,13	0,50
3215645	erf	174000,00	442089,81	0,50
3215649	erf	174000,00	442157,12	0,50
3216495	water	173444,44	442403,54	0,00
3216496	water	173530,25	442200,32	0,00
3216497	water	173669,17	442230,42	0,00
01	Duivendaal	173579,79	442089,26	0,00

Model: jaar 2035 (v3)
Groep: (hoofdgroep)
Lijst van Kruisingen, voor rekenmethode Wegverkeerslawaaai - RMG-2012, wegverkeer

<u>Naam</u>	<u>Omschr.</u>	<u>Corr.</u>
99	kruising Costerweg/lawickse Allee	1

Invoergegevens rekenmodel



173600

Model: jaar 2035 (v3)
 Groep: (hoofdgroep)
 Lijst van Wegen, voor rekenmethode Wegverkeerslawaaï - RMG-2012, wegverkeer

Naam	Omschr.	X-1	Y-1	ISO M.	Hdef.	Type	Cpl	Hbron	Wegdek	V(LV(D))	V(LV(A))	V(LV(N))
A	Costerweg	173565,05	442078,52	0,00	Relatief	Verdeling	False	0,75	W0	50	50	50
B	Costerweg	173571,41	442081,23	0,00	Relatief	Verdeling	False	0,75	W0	50	50	50
C	Costerweg	173697,00	441805,19	0,00	Relatief	Verdeling	False	0,75	W0	50	50	50
D	Costerweg	173491,61	442217,54	0,00	Relatief	Verdeling	False	0,75	W0	50	50	50
E	Costerweg	173541,18	442130,61	0,00	Relatief	Verdeling	False	0,75	W0	50	50	50
F	Costerweg	173512,17	442157,61	0,00	Relatief	Verdeling	False	0,75	W0	50	50	50
G	Duivendaal	173597,04	442192,49	0,00	Relatief	Verdeling	False	0,75	W9a	30	30	30
H	Duivendaal	173620,00	442123,01	0,00	Relatief	Verdeling	False	0,75	W9a	30	30	30
I	Duivendaal	173571,16	442081,70	0,00	Relatief	Verdeling	False	0,75	W9a	30	30	30
J	Kortenoord Allee	173502,76	442218,56	0,00	Relatief	Verdeling	False	0,75	W0	50	50	50
K	Kortenoord Allee	173434,66	442344,13	0,00	Relatief	Verdeling	False	0,75	W0	50	50	50
L	Lawickse Allee	173592,00	442235,08	0,00	Relatief	Verdeling	False	0,75	W4b	50	50	50
M	Lawickse Allee	173498,78	442222,93	0,00	Relatief	Verdeling	False	0,75	W4b	50	50	50
N	Lawickse Allee	173500,53	442213,34	0,00	Relatief	Verdeling	False	0,75	W4b	50	50	50
O	Lawickse Allee	173379,59	442187,16	0,00	Relatief	Verdeling	False	0,75	W4b	50	50	50
P	Lawickse Allee (sma-nl8g)	173871,41	442276,36	0,00	Relatief	Verdeling	False	0,75	W13	50	50	50
Q	Lawickse Allee (sma-nl8g)	173435,47	442211,15	0,00	Relatief	Verdeling	False	0,75	W13	50	50	50
R	Lawickse Allee (sma-nl8g)	173565,54	442223,85	0,00	Relatief	Verdeling	False	0,75	W13	50	50	50
T	Lawickse Allee (sma-nl8g)	173238,01	442070,23	0,00	Relatief	Verdeling	False	0,75	W13	50	50	50
U	Plantsoen	173723,18	441935,82	0,00	Relatief	Verdeling	False	0,75	W0	50	50	50
V	Walstraat	173628,76	441961,08	0,00	Relatief	Verdeling	False	0,75	W0	50	50	50

Model: jaar 2035 (v3)
 Groep: (hoofdgroep)
 Lijst van Wegen, voor rekenmethode Wegverkeerslawaai - RMG-2012, wegverkeer

Naam	V(MV(D))	V(MV(A))	V(MV(N))	V(ZV(D))	V(ZV(A))	V(ZV(N))	Totaal aantal	LV(D)	LV(A)	LV(N)	MV(D)	MV(A)	MV(N)
A	50	50	50	50	50	50	3072,00	201,99	95,72	18,33	5,61	2,89	1,20
B	50	50	50	50	50	50	3789,00	239,15	142,10	23,58	8,78	4,91	1,43
C	50	50	50	50	50	50	3072,00	193,89	115,21	19,12	7,12	3,98	1,16
D	50	50	50	50	50	50	3789,00	249,14	118,06	22,61	6,92	3,56	1,47
E	50	50	50	50	50	50	3789,00	239,15	142,10	23,58	8,78	4,91	1,43
F	50	50	50	50	50	50	3789,00	249,14	118,06	22,61	6,92	3,56	1,47
G	30	30	30	30	30	30	395,00	24,32	15,40	2,27	1,10	0,43	0,06
H	30	30	30	30	30	30	789,00	48,58	30,77	4,53	2,19	0,85	0,13
I	30	30	30	30	30	30	1577,00	97,11	61,50	9,05	4,39	1,71	0,25
J	50	50	50	50	50	50	4095,00	258,46	153,58	25,49	9,49	5,31	1,54
K	50	50	50	50	50	50	4095,00	269,26	127,60	24,44	7,48	3,85	1,59
L	50	50	50	50	50	50	5446,00	328,05	170,54	45,76	14,51	4,70	1,41
M	50	50	50	50	50	50	4187,00	252,21	131,12	35,18	11,15	3,62	1,08
N	50	50	50	50	50	50	5446,00	334,40	180,91	34,76	11,79	5,09	1,58
O	50	50	50	50	50	50	4187,00	257,09	139,09	26,72	9,06	3,91	1,21
P	50	50	50	50	50	50	5446,00	328,05	170,54	45,76	14,51	4,70	1,41
Q	50	50	50	50	50	50	4187,00	252,21	131,12	35,18	11,15	3,62	1,08
R	50	50	50	50	50	50	5446,00	334,40	180,91	34,76	11,79	5,09	1,58
T	50	50	50	50	50	50	4187,00	257,09	139,09	26,72	9,06	3,91	1,21
U	50	50	50	50	50	50	4154,00	255,79	162,00	23,84	11,55	4,50	0,67
V	50	50	50	50	50	50	3299,00	203,14	128,65	18,93	9,17	3,57	0,53

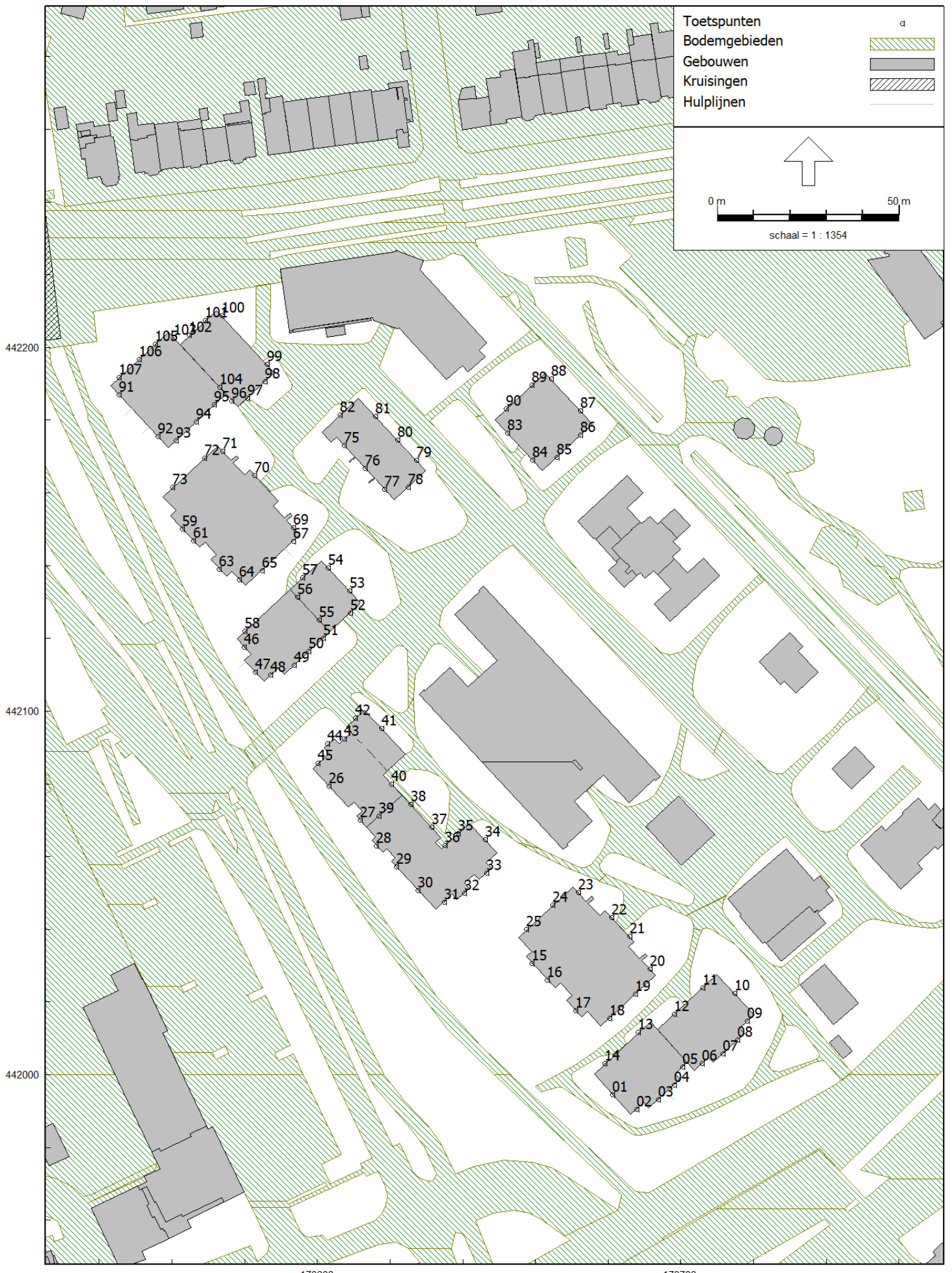
Model: jaar 2035 (v3)
Groep: (hoofdgroep)
Lijst van Wegen, voor rekenmethode Wegverkeerslawaaï - RMG-2012, wegverkeer

Naam	ZV(D)	ZV(A)	ZV(N)
A	2,54	--	0,13
B	2,15	--	--
C	1,74	--	--
D	3,14	--	0,16
E	2,15	--	--
F	3,14	--	0,16
G	0,61	0,13	--
H	1,22	0,25	--
I	2,43	0,50	--
J	2,32	--	--
K	3,39	--	0,18
L	17,46	7,74	2,39
M	13,42	5,95	1,84
N	17,64	6,79	2,87
O	13,57	5,22	2,21
P	17,46	7,74	2,39
Q	13,42	5,95	1,84
R	17,64	6,79	2,87
T	13,57	5,22	2,21
U	6,41	1,33	--
V	5,09	1,05	--

Rapport: Groepsreducties
Model: jaar 2035 (v3)

Groep	Reductie			Sommatie		
	Dag	Avond	Nacht	Dag	Avond	Nacht
Costerweg / Kortenoord Allee (50 km/uur)	5,00	5,00	5,00	5,00	5,00	5,00
Duivendaal (30 km/uur)	5,00	5,00	5,00	5,00	5,00	5,00
Lawickse Allee (50 km/uur)	5,00	5,00	5,00	5,00	5,00	5,00
Walstraat / Plantsoen (50 km/uur)	5,00	5,00	5,00	5,00	5,00	5,00

Invoergegevens rekenmodel



Model: jaar 2035 (v3)
 Groep: (hoofdgroep)
 Lijst van Toetspunten, voor rekenmethode Wegverkeerslawaai - RMG-2012, wegverkeer

Naam	Omschr.	X	Y	Maaiveld	Hdef.	Hoogte A	Hoogte B	Hoogte C	Hoogte D	Gevel
01	gebouw 01 - ZW-gevel	173681,19	441994,48	0,00	Relatief	1,50	4,50	7,50	10,50	Ja
02	gebouw 01 - ZO-gevel	173687,93	441990,48	0,00	Relatief	1,50	4,50	7,50	10,50	Ja
03	gebouw 01 - ZO-gevel	173693,76	441993,16	0,00	Relatief	1,50	4,50	7,50	10,50	Ja
04	gebouw 01 - ZO-gevel	173698,13	441997,23	0,00	Relatief	1,50	4,50	7,50	10,50	Ja
05	gebouw 01 - ZO-gevel	173700,41	442002,07	0,00	Relatief	1,50	4,50	7,50	10,50	Ja
06	gebouw 01 - ZO-gevel	173705,85	442003,04	0,00	Relatief	1,50	4,50	7,50	10,50	Ja
07	gebouw 01 - ZO-gevel	173711,55	442005,64	0,00	Relatief	1,50	4,50	7,50	10,50	Ja
08	gebouw 01 - ZO-gevel	173715,69	442009,46	0,00	Relatief	1,50	4,50	7,50	10,50	Ja
09	gebouw 01 - ZO-gevel	173718,32	442014,65	0,00	Relatief	1,50	4,50	7,50	10,50	Ja
10	gebouw 01 - NO-gevel	173714,86	442022,29	0,00	Relatief	1,50	4,50	7,50	10,50	Ja
11	gebouw 01 - NW-gevel	173705,98	442023,97	0,00	Relatief	1,50	4,50	7,50	10,50	Ja
12	gebouw 01 - NW-gevel	173698,12	442016,68	0,00	Relatief	1,50	4,50	7,50	10,50	Ja
13	gebouw 01 - NW-gevel	173688,26	442011,60	0,00	Relatief	1,50	4,50	7,50	10,50	Ja
14	gebouw 01 - NW-gevel	173679,01	442003,02	0,00	Relatief	1,50	4,50	7,50	10,50	Ja
15	gebouw 02 - ZW-gevel	173659,09	442030,62	0,00	Relatief	1,50	4,50	7,50	10,50	Ja
16	gebouw 02 - ZW-gevel	173663,29	442026,05	0,00	Relatief	1,50	4,50	7,50	10,50	Ja
17	gebouw 02 - ZW-gevel	173671,06	442017,67	0,00	Relatief	1,50	4,50	7,50	10,50	Ja
18	gebouw 02 - ZO-gevel	173680,37	442015,47	0,00	Relatief	1,50	4,50	7,50	10,50	Ja
19	gebouw 02 - ZO-gevel	173687,56	442022,15	0,00	Relatief	1,50	4,50	7,50	10,50	Ja
20	gebouw 02 - NO-gevel	173691,44	442029,09	0,00	Relatief	1,50	4,50	7,50	10,50	Ja
21	gebouw 02 - NO-gevel	173685,88	442038,01	0,00	Relatief	1,50	4,50	7,50	10,50	Ja
22	gebouw 02 - NO-gevel	173680,99	442043,27	0,00	Relatief	1,50	4,50	7,50	10,50	Ja
23	gebouw 02 - NO-gevel	173671,92	442050,09	0,00	Relatief	1,50	4,50	7,50	10,50	Ja
24	gebouw 02 - NW-gevel	173664,80	442046,63	0,00	Relatief	1,50	4,50	7,50	10,50	Ja
25	gebouw 02 - NW-gevel	173657,57	442039,93	0,00	Relatief	1,50	4,50	7,50	10,50	Ja
26	gebouw 04 - ZW-gevel	173603,11	442079,29	0,00	Relatief	1,50	4,50	7,50	10,50	Ja
27	gebouw 04 - ZW-gevel	173611,81	442069,87	0,00	Relatief	1,50	4,50	7,50	10,50	Ja
28	gebouw 04 - ZW-gevel	173616,23	442062,93	0,00	Relatief	1,50	4,50	7,50	10,50	Ja
29	gebouw 04 - ZW-gevel	173621,69	442057,08	0,00	Relatief	1,50	4,50	7,50	10,50	Ja
30	gebouw 04 - ZW-gevel	173627,73	442050,58	0,00	Relatief	1,50	4,50	7,50	10,50	Ja
31	gebouw 04 - ZO-gevel	173634,92	442047,46	0,00	Relatief	1,50	4,50	7,50	10,50	Ja
32	gebouw 04 - ZO-gevel	173640,54	442049,92	0,00	Relatief	1,50	4,50	7,50	10,50	Ja
33	gebouw 04 - ZO-gevel	173646,57	442055,51	0,00	Relatief	1,50	4,50	7,50	10,50	Ja
34	gebouw 04 - NO-gevel	173646,17	442064,63	0,00	Relatief	1,50	4,50	7,50	10,50	Ja
35	gebouw 04 - NW-gevel	173638,70	442066,35	0,00	Relatief	1,50	4,50	7,50	10,50	Ja
36	gebouw 04 - NW-gevel	173635,07	442063,00	0,00	Relatief	1,50	4,50	7,50	10,50	Ja
37	gebouw 04 - NO-gevel	173631,45	442068,14	0,00	Relatief	1,50	4,50	7,50	10,50	Ja
38	gebouw 04 - NO-gevel	173625,75	442074,27	0,00	Relatief	1,50	4,50	7,50	10,50	Ja
39	gebouw 04 - ZO-gevel	173616,99	442071,05	0,00	Relatief	--	--	--	--	Ja
40	gebouw 04 - NO-gevel	173620,48	442079,95	0,00	Relatief	1,50	4,50	7,50	10,50	Ja
41	gebouw 04 - NO-gevel	173617,75	442095,17	0,00	Relatief	--	4,50	7,50	10,50	Ja
42	gebouw 04 - NW-gevel	173610,53	442097,98	0,00	Relatief	--	4,50	7,50	10,50	Ja
43	gebouw 04 - NW-gevel	173607,38	442092,36	0,00	Relatief	1,50	4,50	7,50	10,50	Ja
44	gebouw 04 - NW-gevel	173602,87	442090,90	0,00	Relatief	1,50	4,50	7,50	10,50	Ja
45	gebouw 04 - NW-gevel	173600,10	442085,61	0,00	Relatief	1,50	4,50	7,50	10,50	Ja
46	gebouw 05 - ZW-gevel	173579,82	442117,62	0,00	Relatief	1,50	4,50	7,50	10,50	Ja
47	gebouw 05 - ZW-gevel	173582,90	442110,68	0,00	Relatief	1,50	4,50	7,50	10,50	Ja
48	gebouw 05 - ZO-gevel	173587,21	442109,88	0,00	Relatief	1,50	4,50	7,50	10,50	Ja
49	gebouw 05 - ZO-gevel	173593,73	442112,62	0,00	Relatief	1,50	4,50	7,50	10,50	Ja
50	gebouw 05 - ZO-gevel	173597,70	442116,34	0,00	Relatief	1,50	4,50	7,50	10,50	Ja
51	gebouw 05 - ZO-gevel	173601,71	442120,10	0,00	Relatief	1,50	4,50	7,50	10,50	Ja
52	gebouw 05 - ZO-gevel	173609,05	442126,97	0,00	Relatief	--	4,50	7,50	10,50	Ja
53	gebouw 05 - NO-gevel	173608,92	442133,06	0,00	Relatief	--	4,50	7,50	10,50	Ja
54	gebouw 05 - NO-gevel	173602,98	442139,40	0,00	Relatief	--	4,50	7,50	10,50	Ja
55	gebouw 05 - NO-gevel	173600,47	442125,06	0,00	Relatief	--	--	--	--	Ja
56	gebouw 05 - NO-gevel	173594,63	442131,29	0,00	Relatief	--	--	--	--	Ja
57	gebouw 05 - NW-gevel	173595,87	442136,66	0,00	Relatief	--	4,50	7,50	10,50	Ja
58	gebouw 05 - NW-gevel	173579,98	442121,89	0,00	Relatief	1,50	4,50	7,50	10,50	Ja
59	gebouw 06 - ZW-gevel	173562,87	442150,02	0,00	Relatief	1,50	4,50	7,50	10,50	Ja
61	gebouw 06 - ZW-gevel	173565,92	442146,77	0,00	Relatief	1,50	4,50	7,50	10,50	Ja
63	gebouw 06 - ZW-gevel	173573,09	442139,07	0,00	Relatief	1,50	4,50	7,50	10,50	Ja

Model: jaar 2035 (v3)
 Groep: (hoofdgroep)
 Lijst van Toetspunten, voor rekenmethode Wegverkeerslawaai - RMG-2012, wegverkeer

Naam	Omschr.	X	Y	Maaiveld	Hdef.	Hoogte A	Hoogte B	Hoogte C	Hoogte D	Gevel
64	gebouw 06 - ZW-gevel	173578,53	442136,14	0,00	Relatief	1,50	4,50	7,50	10,50	Ja
65	gebouw 06 - ZO-gevel	173584,79	442138,62	0,00	Relatief	1,50	4,50	7,50	10,50	Ja
67	gebouw 06 - ZO-gevel	173593,36	442146,57	0,00	Relatief	1,50	4,50	7,50	10,50	Ja
69	gebouw 06 - NO-gevel	173593,54	442150,41	0,00	Relatief	1,50	4,50	7,50	10,50	Ja
70	gebouw 06 - NO-gevel	173582,75	442164,88	0,00	Relatief	1,50	4,50	7,50	10,50	Ja
71	gebouw 06 - NO-gevel	173574,01	442171,46	0,00	Relatief	1,50	4,50	7,50	10,50	Ja
72	gebouw 06 - NW-gevel	173568,96	442169,61	0,00	Relatief	1,50	4,50	7,50	10,50	Ja
73	gebouw 06 - NW-gevel	173560,25	442161,47	0,00	Relatief	1,50	4,50	7,50	10,50	Ja
75	gebouw 07 - ZW-gevel	173607,36	442172,92	0,00	Relatief	1,50	4,50	7,50	10,50	Ja
76	gebouw 07 - ZW-gevel	173613,07	442166,77	0,00	Relatief	1,50	4,50	7,50	10,50	Ja
77	gebouw 07 - ZW-gevel	173618,57	442160,86	0,00	Relatief	1,50	4,50	7,50	10,50	Ja
78	gebouw 07 - ZO-gevel	173625,03	442161,49	0,00	Relatief	1,50	4,50	7,50	10,50	Ja
79	gebouw 07 - NO-gevel	173627,31	442168,93	0,00	Relatief	1,50	4,50	7,50	10,50	Ja
80	gebouw 07 - NO-gevel	173622,10	442174,51	0,00	Relatief	1,50	4,50	7,50	10,50	Ja
81	gebouw 07 - NO-gevel	173616,03	442181,02	0,00	Relatief	1,50	4,50	7,50	10,50	Ja
82	gebouw 07 - NW-gevel	173606,22	442181,47	0,00	Relatief	1,50	4,50	7,50	10,50	Ja
83	gebouw 08 - ZW-gevel	173652,26	442176,40	0,00	Relatief	1,50	4,50	7,50	10,50	Ja
84	gebouw 08 - ZW-gevel	173659,18	442168,90	0,00	Relatief	1,50	4,50	7,50	10,50	Ja
85	gebouw 08 - ZO-gevel	173665,88	442169,83	0,00	Relatief	1,50	4,50	7,50	10,50	Ja
86	gebouw 08 - ZO-gevel	173672,43	442175,87	0,00	Relatief	1,50	4,50	7,50	10,50	Ja
87	gebouw 08 - NO-gevel	173672,32	442182,59	0,00	Relatief	1,50	4,50	7,50	10,50	Ja
88	gebouw 08 - NO-gevel	173664,32	442191,27	0,00	Relatief	1,50	4,50	7,50	10,50	Ja
89	gebouw 08 - NW-gevel	173659,07	442189,62	0,00	Relatief	1,50	4,50	7,50	10,50	Ja
90	gebouw 08 - NW-gevel	173652,00	442183,10	0,00	Relatief	1,50	4,50	7,50	10,50	Ja
91	gebouw 09 - ZW-gevel	173545,52	442186,89	0,00	Relatief	1,50	5,50	8,50	11,50	Ja
92	gebouw 09 - ZW-gevel	173556,22	442175,41	0,00	Relatief	1,50	5,50	8,50	11,50	Ja
93	gebouw 09 - ZO-gevel	173561,19	442174,35	0,00	Relatief	1,50	5,50	8,50	11,50	Ja
94	gebouw 09 - ZO-gevel	173566,78	442179,56	0,00	Relatief	1,50	5,50	8,50	11,50	Ja
95	gebouw 09 - ZO-gevel	173571,74	442184,19	0,00	Relatief	1,50	5,50	8,50	11,50	Ja
96	gebouw 09 - ZW-gevel	173576,44	442185,29	0,00	Relatief	1,50	5,50	8,80	11,50	Ja
97	gebouw 09 - ZO-gevel	173580,82	442186,09	0,00	Relatief	1,50	5,50	8,80	11,50	Ja
98	gebouw 09 - ZO-gevel	173585,65	442190,57	0,00	Relatief	1,50	5,50	8,80	11,50	Ja
99	gebouw 09 - NO-gevel	173586,17	442195,36	0,00	Relatief	1,50	5,50	8,80	11,50	Ja
100	gebouw 09 - NO-gevel	173573,82	442208,66	0,00	Relatief	1,50	5,50	8,80	11,50	Ja
101	gebouw 09 - NW-gevel	173569,25	442207,44	0,00	Relatief	1,50	5,50	8,80	11,50	Ja
102	gebouw 09 - NW-gevel	173564,85	442203,35	0,00	Relatief	1,50	5,50	8,80	11,50	Ja
103	gebouw 09 - NO-gevel	173560,49	442202,69	0,00	Relatief	1,50	5,50	8,50	11,50	Ja
104	gebouw 09 - NO-gevel	173573,19	442189,08	0,00	Relatief	--	--	--	--	Ja
105	gebouw 09 - NW-gevel	173555,42	442200,93	0,00	Relatief	1,50	5,50	8,50	11,50	Ja
106	gebouw 09 - NW-gevel	173550,94	442196,79	0,00	Relatief	1,50	5,50	8,50	11,50	Ja
107	gebouw 09 - NW-gevel	173545,52	442191,77	0,00	Relatief	1,50	5,50	8,50	11,50	Ja



BIDLAGE 3

Rapport: Resultatentabel
 Model: jaar 2035 (v3)
 LAeq totaalresultaten voor toetspunten
 Groep: Costerweg / Kortenoord Allee (50 km/uur)
 Groepsreductie: Ja

Naam Toetspunt	Omschrijving	X	Y	Hoogte	Dag	Avond	Nacht	Lden
01_A	gebouw 01 - ZW-gevel	173681,19	441994,48	1,50	45,36	42,39	35,30	45,75
01_B	gebouw 01 - ZW-gevel	173681,19	441994,48	4,50	46,86	43,89	36,81	47,26
01_C	gebouw 01 - ZW-gevel	173681,19	441994,48	7,50	47,72	44,74	37,67	48,11
01_D	gebouw 01 - ZW-gevel	173681,19	441994,48	10,50	48,00	45,01	37,95	48,39
01_E	gebouw 01 - ZW-gevel	173681,19	441994,48	13,50	48,10	45,11	38,05	48,49
01_F	gebouw 01 - ZW-gevel	173681,19	441994,48	16,50	48,05	45,06	38,00	48,44
02_A	gebouw 01 - ZO-gevel	173687,93	441990,48	1,50	42,24	39,27	32,18	42,63
02_B	gebouw 01 - ZO-gevel	173687,93	441990,48	4,50	43,65	40,67	33,60	44,04
02_C	gebouw 01 - ZO-gevel	173687,93	441990,48	7,50	44,74	41,76	34,70	45,14
02_D	gebouw 01 - ZO-gevel	173687,93	441990,48	10,50	45,13	42,15	35,09	45,53
02_E	gebouw 01 - ZO-gevel	173687,93	441990,48	13,50	45,19	42,20	35,14	45,58
02_F	gebouw 01 - ZO-gevel	173687,93	441990,48	16,50	45,18	42,19	35,14	45,57
03_A	gebouw 01 - ZO-gevel	173693,76	441993,16	1,50	39,94	36,97	29,88	40,33
03_B	gebouw 01 - ZO-gevel	173693,76	441993,16	4,50	41,25	38,27	31,20	41,64
03_C	gebouw 01 - ZO-gevel	173693,76	441993,16	7,50	42,31	39,32	32,26	42,70
03_D	gebouw 01 - ZO-gevel	173693,76	441993,16	10,50	42,85	39,87	32,81	43,25
03_E	gebouw 01 - ZO-gevel	173693,76	441993,16	13,50	42,75	39,76	32,71	43,14
03_F	gebouw 01 - ZO-gevel	173693,76	441993,16	16,50	42,90	39,91	32,85	43,29
04_A	gebouw 01 - ZO-gevel	173698,13	441997,23	1,50	39,59	36,63	29,54	39,99
04_B	gebouw 01 - ZO-gevel	173698,13	441997,23	4,50	40,88	37,89	30,83	41,27
04_C	gebouw 01 - ZO-gevel	173698,13	441997,23	7,50	41,88	38,90	31,83	42,27
04_D	gebouw 01 - ZO-gevel	173698,13	441997,23	10,50	42,53	39,54	32,48	42,92
04_E	gebouw 01 - ZO-gevel	173698,13	441997,23	13,50	42,45	39,45	32,40	42,84
04_F	gebouw 01 - ZO-gevel	173698,13	441997,23	16,50	42,26	39,27	32,22	42,65
05_A	gebouw 01 - ZO-gevel	173700,41	442002,07	1,50	34,16	31,19	24,11	34,56
05_B	gebouw 01 - ZO-gevel	173700,41	442002,07	4,50	35,47	32,48	25,43	35,86
05_C	gebouw 01 - ZO-gevel	173700,41	442002,07	7,50	36,50	33,50	26,46	36,89
05_D	gebouw 01 - ZO-gevel	173700,41	442002,07	10,50	37,66	34,66	27,62	38,05
05_E	gebouw 01 - ZO-gevel	173700,41	442002,07	13,50	38,20	35,21	28,17	38,60
05_F	gebouw 01 - ZO-gevel	173700,41	442002,07	16,50	32,31	29,25	22,26	32,68
06_A	gebouw 01 - ZO-gevel	173705,85	442003,04	1,50	39,76	36,79	29,71	40,16
06_B	gebouw 01 - ZO-gevel	173705,85	442003,04	4,50	41,05	38,06	31,00	41,44
06_C	gebouw 01 - ZO-gevel	173705,85	442003,04	7,50	41,99	39,00	31,94	42,38
06_D	gebouw 01 - ZO-gevel	173705,85	442003,04	10,50	42,78	39,78	32,73	43,17
06_E	gebouw 01 - ZO-gevel	173705,85	442003,04	13,50	42,98	39,99	32,94	43,37
07_A	gebouw 01 - ZO-gevel	173711,55	442005,64	1,50	38,40	35,42	28,34	38,79
07_B	gebouw 01 - ZO-gevel	173711,55	442005,64	4,50	39,39	36,40	29,34	39,78
07_C	gebouw 01 - ZO-gevel	173711,55	442005,64	7,50	40,19	37,19	30,14	40,58
07_D	gebouw 01 - ZO-gevel	173711,55	442005,64	10,50	39,97	36,97	29,93	40,36
07_E	gebouw 01 - ZO-gevel	173711,55	442005,64	13,50	40,23	37,23	30,19	40,62
08_A	gebouw 01 - ZO-gevel	173715,69	442009,46	1,50	38,17	35,19	28,10	38,56
08_B	gebouw 01 - ZO-gevel	173715,69	442009,46	4,50	39,01	36,01	28,96	39,40
08_C	gebouw 01 - ZO-gevel	173715,69	442009,46	7,50	39,78	36,79	29,74	40,17
08_D	gebouw 01 - ZO-gevel	173715,69	442009,46	10,50	39,43	36,44	29,39	39,82
08_E	gebouw 01 - ZO-gevel	173715,69	442009,46	13,50	39,81	36,81	29,76	40,20
09_A	gebouw 01 - ZO-gevel	173718,32	442014,65	1,50	34,32	31,34	24,26	34,71
09_B	gebouw 01 - ZO-gevel	173718,32	442014,65	4,50	34,51	31,51	24,46	34,90
09_C	gebouw 01 - ZO-gevel	173718,32	442014,65	7,50	34,89	31,90	24,85	35,28
09_D	gebouw 01 - ZO-gevel	173718,32	442014,65	10,50	28,62	25,62	18,59	29,01
09_E	gebouw 01 - ZO-gevel	173718,32	442014,65	13,50	29,76	26,74	19,74	30,15
100_A	gebouw 09 - NO-gevel	173573,82	442208,66	1,50	38,11	35,11	28,11	38,51
100_B	gebouw 09 - NO-gevel	173573,82	442208,66	5,50	39,43	36,42	29,43	39,83
100_C	gebouw 09 - NO-gevel	173573,82	442208,66	8,80	40,42	37,41	30,42	40,82
100_D	gebouw 09 - NO-gevel	173573,82	442208,66	11,50	41,08	38,06	31,08	41,48
101_A	gebouw 09 - NW-gevel	173569,25	442207,44	1,50	44,51	41,52	34,51	44,92
101_B	gebouw 09 - NW-gevel	173569,25	442207,44	5,50	46,23	43,24	36,23	46,64
101_C	gebouw 09 - NW-gevel	173569,25	442207,44	8,80	46,88	43,87	36,88	47,28

Alle getoonde dB-waarden zijn A-gewogen

Rapport: Resultatentabel
 Model: jaar 2035 (v3)
 LAeq totaalresultaten voor toetspunten
 Groep: Costerweg / Kortenoord Allee (50 km/uur)
 Groepsreductie: Ja

Naam Toetspunt	Omschrijving	X	Y	Hoogte	Dag	Avond	Nacht	Lden
101_D	gebouw 09 - NW-gevel	173569,25	442207,44	11,50	47,04	44,03	37,04	47,44
102_A	gebouw 09 - NW-gevel	173564,85	442203,35	1,50	43,43	40,44	33,42	43,83
102_B	gebouw 09 - NW-gevel	173564,85	442203,35	5,50	45,06	42,08	35,06	45,47
102_C	gebouw 09 - NW-gevel	173564,85	442203,35	8,80	45,78	42,78	35,78	46,18
102_D	gebouw 09 - NW-gevel	173564,85	442203,35	11,50	45,97	42,98	35,97	46,38
103_A	gebouw 09 - NO-gevel	173560,49	442202,69	1,50	37,36	34,63	27,37	37,83
103_B	gebouw 09 - NO-gevel	173560,49	442202,69	5,50	37,28	34,54	27,30	37,75
103_C	gebouw 09 - NO-gevel	173560,49	442202,69	8,50	38,06	35,30	28,07	38,53
103_D	gebouw 09 - NO-gevel	173560,49	442202,69	11,50	39,02	36,26	29,04	39,49
103_E	gebouw 09 - NO-gevel	173560,49	442202,69	14,50	40,66	37,75	30,66	41,09
103_F	gebouw 09 - NO-gevel	173560,49	442202,69	17,50	40,33	37,42	30,34	40,76
104_E	gebouw 09 - NO-gevel	173573,19	442189,08	14,50	39,09	36,22	29,08	39,52
104_F	gebouw 09 - NO-gevel	173573,19	442189,08	17,50	39,75	36,85	29,74	40,18
105_A	gebouw 09 - NW-gevel	173555,42	442200,93	1,50	47,24	44,25	37,24	47,65
105_B	gebouw 09 - NW-gevel	173555,42	442200,93	5,50	49,16	46,16	39,17	49,57
105_C	gebouw 09 - NW-gevel	173555,42	442200,93	8,50	49,43	46,42	39,44	49,83
105_D	gebouw 09 - NW-gevel	173555,42	442200,93	11,50	49,51	46,49	39,52	49,91
105_E	gebouw 09 - NW-gevel	173555,42	442200,93	14,50	49,49	46,48	39,50	49,89
105_F	gebouw 09 - NW-gevel	173555,42	442200,93	17,50	49,35	46,34	39,36	49,75
106_A	gebouw 09 - NW-gevel	173550,94	442196,79	1,50	47,97	45,00	37,98	48,38
106_B	gebouw 09 - NW-gevel	173550,94	442196,79	5,50	49,82	46,82	39,83	50,23
106_C	gebouw 09 - NW-gevel	173550,94	442196,79	8,50	50,03	47,02	40,05	50,44
106_D	gebouw 09 - NW-gevel	173550,94	442196,79	11,50	50,07	47,05	40,08	50,47
106_E	gebouw 09 - NW-gevel	173550,94	442196,79	14,50	50,03	47,01	40,04	50,43
106_F	gebouw 09 - NW-gevel	173550,94	442196,79	17,50	49,91	46,89	39,93	50,32
107_A	gebouw 09 - NW-gevel	173545,52	442191,77	1,50	49,02	46,05	39,03	49,43
107_B	gebouw 09 - NW-gevel	173545,52	442191,77	5,50	50,73	47,72	40,75	51,14
107_C	gebouw 09 - NW-gevel	173545,52	442191,77	8,50	50,88	47,87	40,90	51,29
107_D	gebouw 09 - NW-gevel	173545,52	442191,77	11,50	50,87	47,85	40,89	51,28
107_E	gebouw 09 - NW-gevel	173545,52	442191,77	14,50	50,78	47,76	40,80	51,19
107_F	gebouw 09 - NW-gevel	173545,52	442191,77	17,50	50,66	47,64	40,68	51,07
10_A	gebouw 01 - NO-gevel	173714,86	442022,29	1,50	22,31	19,37	12,29	22,72
10_B	gebouw 01 - NO-gevel	173714,86	442022,29	4,50	23,68	20,72	13,66	24,09
10_C	gebouw 01 - NO-gevel	173714,86	442022,29	7,50	22,19	19,18	12,20	22,59
10_D	gebouw 01 - NO-gevel	173714,86	442022,29	10,50	25,38	22,37	15,36	25,78
10_E	gebouw 01 - NO-gevel	173714,86	442022,29	13,50	26,89	23,88	16,86	27,28
11_A	gebouw 01 - NW-gevel	173705,98	442023,97	1,50	34,16	31,20	24,10	34,56
11_B	gebouw 01 - NW-gevel	173705,98	442023,97	4,50	35,32	32,35	25,27	35,72
11_C	gebouw 01 - NW-gevel	173705,98	442023,97	7,50	36,30	33,33	26,25	36,70
11_D	gebouw 01 - NW-gevel	173705,98	442023,97	10,50	37,02	34,04	26,98	37,42
11_E	gebouw 01 - NW-gevel	173705,98	442023,97	13,50	37,41	34,43	27,37	37,81
12_A	gebouw 01 - NW-gevel	173698,12	442016,68	1,50	33,39	30,42	23,33	33,78
12_B	gebouw 01 - NW-gevel	173698,12	442016,68	4,50	34,55	31,57	24,50	34,94
12_C	gebouw 01 - NW-gevel	173698,12	442016,68	7,50	35,46	32,48	25,41	35,85
12_D	gebouw 01 - NW-gevel	173698,12	442016,68	10,50	36,03	33,04	25,99	36,42
12_E	gebouw 01 - NW-gevel	173698,12	442016,68	13,50	36,54	33,54	26,51	36,93
13_A	gebouw 01 - NW-gevel	173688,26	442011,60	1,50	40,23	37,27	30,17	40,63
13_B	gebouw 01 - NW-gevel	173688,26	442011,60	4,50	41,63	38,66	31,57	42,02
13_C	gebouw 01 - NW-gevel	173688,26	442011,60	7,50	42,70	39,72	32,65	43,09
13_D	gebouw 01 - NW-gevel	173688,26	442011,60	10,50	42,84	39,87	32,79	43,24
13_E	gebouw 01 - NW-gevel	173688,26	442011,60	13,50	42,98	40,00	32,94	43,38
13_F	gebouw 01 - NW-gevel	173688,26	442011,60	16,50	43,34	40,35	33,29	43,73
14_A	gebouw 01 - NW-gevel	173679,01	442003,02	1,50	43,32	40,36	33,26	43,72
14_B	gebouw 01 - NW-gevel	173679,01	442003,02	4,50	44,83	41,86	34,78	45,23
14_C	gebouw 01 - NW-gevel	173679,01	442003,02	7,50	45,67	42,69	35,62	46,06
14_D	gebouw 01 - NW-gevel	173679,01	442003,02	10,50	45,93	42,95	35,88	46,32
14_E	gebouw 01 - NW-gevel	173679,01	442003,02	13,50	46,06	43,08	36,02	46,46

Alle getoonde dB-waarden zijn A-gewogen

Rapport: Resultatentabel
 Model: jaar 2035 (v3)
 LAeq totaalresultaten voor toetspunten
 Groep: Costerweg / Kortenoord Allee (50 km/uur)
 Groepsreductie: Ja

Naam Toetspunt	Omschrijving	X	Y	Hoogte	Dag	Avond	Nacht	Lden
14_F	gebouw 01 - NW-gevel	173679,01	442003,02	16,50	46,14	43,16	36,09	46,53
15_A	gebouw 02 - ZW-gevel	173659,09	442030,62	1,50	45,19	42,24	35,14	45,59
15_B	gebouw 02 - ZW-gevel	173659,09	442030,62	4,50	46,80	43,83	36,74	47,19
15_C	gebouw 02 - ZW-gevel	173659,09	442030,62	7,50	47,55	44,58	37,50	47,95
15_D	gebouw 02 - ZW-gevel	173659,09	442030,62	10,50	47,81	44,82	37,76	48,20
15_E	gebouw 02 - ZW-gevel	173659,09	442030,62	13,50	47,91	44,93	37,87	48,31
16_A	gebouw 02 - ZW-gevel	173663,29	442026,05	1,50	45,13	42,17	35,07	45,53
16_B	gebouw 02 - ZW-gevel	173663,29	442026,05	4,50	46,67	43,70	36,62	47,07
16_C	gebouw 02 - ZW-gevel	173663,29	442026,05	7,50	47,48	44,51	37,43	47,88
16_D	gebouw 02 - ZW-gevel	173663,29	442026,05	10,50	47,76	44,78	37,71	48,15
16_E	gebouw 02 - ZW-gevel	173663,29	442026,05	13,50	47,89	44,91	37,84	48,28
17_A	gebouw 02 - ZW-gevel	173671,06	442017,67	1,50	44,98	42,02	34,92	45,38
17_B	gebouw 02 - ZW-gevel	173671,06	442017,67	4,50	46,47	43,50	36,42	46,87
17_C	gebouw 02 - ZW-gevel	173671,06	442017,67	7,50	47,37	44,39	37,32	47,76
17_D	gebouw 02 - ZW-gevel	173671,06	442017,67	10,50	47,70	44,72	37,65	48,09
17_E	gebouw 02 - ZW-gevel	173671,06	442017,67	13,50	47,85	44,86	37,80	48,24
18_A	gebouw 02 - ZO-gevel	173680,37	442015,47	1,50	40,67	37,71	30,61	41,07
18_B	gebouw 02 - ZO-gevel	173680,37	442015,47	4,50	42,11	39,14	32,05	42,50
18_C	gebouw 02 - ZO-gevel	173680,37	442015,47	7,50	43,19	40,22	33,14	43,59
18_D	gebouw 02 - ZO-gevel	173680,37	442015,47	10,50	43,52	40,55	33,48	43,92
18_E	gebouw 02 - ZO-gevel	173680,37	442015,47	13,50	43,58	40,60	33,53	43,97
19_A	gebouw 02 - ZO-gevel	173687,56	442022,15	1,50	38,77	35,82	28,71	39,17
19_B	gebouw 02 - ZO-gevel	173687,56	442022,15	4,50	40,12	37,15	30,06	40,51
19_C	gebouw 02 - ZO-gevel	173687,56	442022,15	7,50	41,11	38,15	31,06	41,51
19_D	gebouw 02 - ZO-gevel	173687,56	442022,15	10,50	41,50	38,53	31,45	41,90
19_E	gebouw 02 - ZO-gevel	173687,56	442022,15	13,50	41,55	38,57	31,50	41,94
20_A	gebouw 02 - NO-gevel	173691,44	442029,09	1,50	27,64	24,73	17,59	28,05
20_B	gebouw 02 - NO-gevel	173691,44	442029,09	4,50	28,13	25,20	18,09	28,54
20_C	gebouw 02 - NO-gevel	173691,44	442029,09	7,50	28,83	25,89	18,79	29,24
20_D	gebouw 02 - NO-gevel	173691,44	442029,09	10,50	29,58	26,64	19,55	29,99
20_E	gebouw 02 - NO-gevel	173691,44	442029,09	13,50	29,30	26,36	19,28	29,71
21_A	gebouw 02 - NO-gevel	173685,88	442038,01	1,50	25,72	22,78	15,68	26,13
21_B	gebouw 02 - NO-gevel	173685,88	442038,01	4,50	26,75	23,80	16,72	27,16
21_C	gebouw 02 - NO-gevel	173685,88	442038,01	7,50	27,59	24,64	17,56	28,00
21_D	gebouw 02 - NO-gevel	173685,88	442038,01	10,50	28,42	25,47	18,40	28,83
21_E	gebouw 02 - NO-gevel	173685,88	442038,01	13,50	20,03	16,91	10,12	20,43
22_A	gebouw 02 - NO-gevel	173680,99	442043,27	1,50	26,98	23,99	16,93	27,37
22_B	gebouw 02 - NO-gevel	173680,99	442043,27	4,50	28,03	25,04	17,99	28,42
22_C	gebouw 02 - NO-gevel	173680,99	442043,27	7,50	28,87	25,87	18,83	29,26
22_D	gebouw 02 - NO-gevel	173680,99	442043,27	10,50	29,70	26,70	19,66	30,09
22_E	gebouw 02 - NO-gevel	173680,99	442043,27	13,50	19,40	16,30	9,49	19,81
23_A	gebouw 02 - NO-gevel	173671,92	442050,09	1,50	20,63	17,66	10,63	21,04
23_B	gebouw 02 - NO-gevel	173671,92	442050,09	4,50	21,37	18,37	11,38	21,78
23_C	gebouw 02 - NO-gevel	173671,92	442050,09	7,50	22,06	19,05	12,09	22,47
23_D	gebouw 02 - NO-gevel	173671,92	442050,09	10,50	22,85	19,82	12,90	23,26
23_E	gebouw 02 - NO-gevel	173671,92	442050,09	13,50	20,80	17,67	10,90	21,20
24_A	gebouw 02 - NW-gevel	173664,80	442046,63	1,50	40,67	37,71	30,61	41,07
24_B	gebouw 02 - NW-gevel	173664,80	442046,63	4,50	42,06	39,09	32,00	42,45
24_C	gebouw 02 - NW-gevel	173664,80	442046,63	7,50	42,95	39,97	32,90	43,34
24_D	gebouw 02 - NW-gevel	173664,80	442046,63	10,50	43,26	40,28	33,21	43,65
24_E	gebouw 02 - NW-gevel	173664,80	442046,63	13,50	43,65	40,66	33,61	44,04
25_A	gebouw 02 - NW-gevel	173657,57	442039,93	1,50	41,86	38,91	31,81	42,26
25_B	gebouw 02 - NW-gevel	173657,57	442039,93	4,50	43,58	40,61	33,52	43,97
25_C	gebouw 02 - NW-gevel	173657,57	442039,93	7,50	44,25	41,27	34,20	44,64
25_D	gebouw 02 - NW-gevel	173657,57	442039,93	10,50	44,41	41,43	34,36	44,80
25_E	gebouw 02 - NW-gevel	173657,57	442039,93	13,50	44,53	41,54	34,48	44,92
26_A	gebouw 04 - ZW-gevel	173603,11	442079,29	1,50	50,87	47,95	40,82	51,28

Alle getoonde dB-waarden zijn A-gewogen

Rapport: Resultatentabel
 Model: jaar 2035 (v3)
 LAeq totaalresultaten voor toetspunten
 Groep: Costerweg / Kortenoord Allee (50 km/uur)
 Groepsreductie: Ja

Naam Toetspunt	Omschrijving	X	Y	Hoogte	Dag	Avond	Nacht	Lden
26_B	gebouw 04 - ZW-gevel	173603,11	442079,29	4,50	52,27	49,33	42,23	52,68
26_C	gebouw 04 - ZW-gevel	173603,11	442079,29	7,50	52,42	49,47	42,38	52,82
26_D	gebouw 04 - ZW-gevel	173603,11	442079,29	10,50	52,39	49,43	42,34	52,79
26_E	gebouw 04 - ZW-gevel	173603,11	442079,29	13,50	52,27	49,31	42,23	52,67
26_F	gebouw 04 - ZW-gevel	173603,11	442079,29	16,50	52,08	49,12	42,04	52,48
27_A	gebouw 04 - ZW-gevel	173611,81	442069,87	1,50	50,06	47,12	40,01	50,46
27_B	gebouw 04 - ZW-gevel	173611,81	442069,87	4,50	51,60	48,64	41,55	52,00
27_C	gebouw 04 - ZW-gevel	173611,81	442069,87	7,50	51,84	48,89	41,80	52,24
27_D	gebouw 04 - ZW-gevel	173611,81	442069,87	10,50	51,89	48,93	41,85	52,29
27_E	gebouw 04 - ZW-gevel	173611,81	442069,87	13,50	51,57	48,61	41,53	51,97
27_F	gebouw 04 - ZW-gevel	173611,81	442069,87	16,50	51,44	48,47	41,39	51,84
28_A	gebouw 04 - ZW-gevel	173616,23	442062,93	1,50	49,63	46,68	39,58	50,03
28_B	gebouw 04 - ZW-gevel	173616,23	442062,93	4,50	51,22	48,26	41,17	51,62
28_C	gebouw 04 - ZW-gevel	173616,23	442062,93	7,50	51,46	48,49	41,41	51,86
28_D	gebouw 04 - ZW-gevel	173616,23	442062,93	10,50	51,50	48,53	41,46	51,90
29_A	gebouw 04 - ZW-gevel	173621,69	442057,08	1,50	49,07	46,12	39,02	49,47
29_B	gebouw 04 - ZW-gevel	173621,69	442057,08	4,50	50,72	47,76	40,67	51,12
29_C	gebouw 04 - ZW-gevel	173621,69	442057,08	7,50	51,01	48,04	40,96	51,41
29_D	gebouw 04 - ZW-gevel	173621,69	442057,08	10,50	51,07	48,10	41,03	51,47
30_A	gebouw 04 - ZW-gevel	173627,73	442050,58	1,50	48,50	45,55	38,45	48,90
30_B	gebouw 04 - ZW-gevel	173627,73	442050,58	4,50	50,22	47,25	40,17	50,62
30_C	gebouw 04 - ZW-gevel	173627,73	442050,58	7,50	50,54	47,57	40,49	50,94
30_D	gebouw 04 - ZW-gevel	173627,73	442050,58	10,50	50,64	47,67	40,60	51,04
31_A	gebouw 04 - ZO-gevel	173634,92	442047,46	1,50	44,23	41,28	34,17	44,63
31_B	gebouw 04 - ZO-gevel	173634,92	442047,46	4,50	46,03	43,07	35,98	46,43
31_C	gebouw 04 - ZO-gevel	173634,92	442047,46	7,50	46,51	43,55	36,46	46,91
31_D	gebouw 04 - ZO-gevel	173634,92	442047,46	10,50	46,64	43,67	36,59	47,04
32_A	gebouw 04 - ZO-gevel	173640,54	442049,92	1,50	42,54	39,59	32,48	42,94
32_B	gebouw 04 - ZO-gevel	173640,54	442049,92	4,50	44,09	41,13	34,04	44,49
32_C	gebouw 04 - ZO-gevel	173640,54	442049,92	7,50	44,76	41,79	34,71	45,16
32_D	gebouw 04 - ZO-gevel	173640,54	442049,92	10,50	45,05	42,08	35,00	45,45
33_A	gebouw 04 - ZO-gevel	173646,57	442055,51	1,50	41,52	38,57	31,46	41,92
33_B	gebouw 04 - ZO-gevel	173646,57	442055,51	4,50	42,99	40,02	32,93	43,38
33_C	gebouw 04 - ZO-gevel	173646,57	442055,51	7,50	43,89	40,92	33,83	44,28
33_D	gebouw 04 - ZO-gevel	173646,57	442055,51	10,50	44,28	41,31	34,23	44,68
34_A	gebouw 04 - NO-gevel	173646,17	442064,63	1,50	32,88	29,91	22,82	33,27
34_B	gebouw 04 - NO-gevel	173646,17	442064,63	4,50	34,19	31,22	24,14	34,59
34_C	gebouw 04 - NO-gevel	173646,17	442064,63	7,50	35,14	32,16	25,10	35,54
34_D	gebouw 04 - NO-gevel	173646,17	442064,63	10,50	36,02	33,03	25,98	36,41
35_A	gebouw 04 - NW-gevel	173638,70	442066,35	1,50	27,25	24,27	17,22	27,65
35_B	gebouw 04 - NW-gevel	173638,70	442066,35	4,50	28,49	25,49	18,47	28,89
35_C	gebouw 04 - NW-gevel	173638,70	442066,35	7,50	29,63	26,62	19,64	30,03
35_D	gebouw 04 - NW-gevel	173638,70	442066,35	10,50	32,03	28,99	22,04	32,43
36_A	gebouw 04 - NW-gevel	173635,07	442063,00	1,50	28,69	25,73	18,64	29,09
36_B	gebouw 04 - NW-gevel	173635,07	442063,00	4,50	29,97	26,99	19,93	30,37
36_C	gebouw 04 - NW-gevel	173635,07	442063,00	7,50	30,87	27,89	20,85	31,27
36_D	gebouw 04 - NW-gevel	173635,07	442063,00	10,50	32,57	29,56	22,57	32,97
37_A	gebouw 04 - NO-gevel	173631,45	442068,14	1,50	32,91	29,95	22,85	33,31
37_B	gebouw 04 - NO-gevel	173631,45	442068,14	4,50	34,12	31,14	24,07	34,51
37_C	gebouw 04 - NO-gevel	173631,45	442068,14	7,50	35,01	32,04	24,97	35,41
37_D	gebouw 04 - NO-gevel	173631,45	442068,14	10,50	35,87	32,89	25,83	36,27
38_A	gebouw 04 - NO-gevel	173625,75	442074,27	1,50	31,54	28,59	21,49	31,94
38_B	gebouw 04 - NO-gevel	173625,75	442074,27	4,50	32,75	29,78	22,70	33,15
38_C	gebouw 04 - NO-gevel	173625,75	442074,27	7,50	33,65	30,67	23,61	34,05
38_D	gebouw 04 - NO-gevel	173625,75	442074,27	10,50	34,39	31,41	24,36	34,79
39_E	gebouw 04 - ZO-gevel	173616,99	442071,05	13,50	45,28	42,28	35,23	45,67
39_F	gebouw 04 - ZO-gevel	173616,99	442071,05	16,50	46,98	44,00	36,93	47,37

Alle getoonde dB-waarden zijn A-gewogen

Rapport: Resultatentabel
 Model: jaar 2035 (v3)
 LAeq totaalresultaten voor toetspunten
 Groep: Costerweg / Kortenoord Allee (50 km/uur)
 Groepsreductie: Ja

Naam Toetspunt	Omschrijving	X	Y	Hoogte	Dag	Avond	Nacht	Lden
40_A	gebouw 04 - NO-gevel	173620,48	442079,95	1,50	27,78	24,80	17,74	28,18
40_B	gebouw 04 - NO-gevel	173620,48	442079,95	4,50	28,79	25,80	18,75	29,18
40_C	gebouw 04 - NO-gevel	173620,48	442079,95	7,50	29,51	26,51	19,48	29,90
40_D	gebouw 04 - NO-gevel	173620,48	442079,95	10,50	30,34	27,33	20,32	30,74
40_E	gebouw 04 - NO-gevel	173620,48	442079,95	13,50	31,45	28,44	21,43	31,85
40_F	gebouw 04 - NO-gevel	173620,48	442079,95	16,50	29,09	26,03	19,10	29,48
41_B	gebouw 04 - NO-gevel	173617,75	442095,17	4,50	30,56	27,60	20,52	30,96
41_C	gebouw 04 - NO-gevel	173617,75	442095,17	7,50	31,53	28,57	21,50	31,93
41_D	gebouw 04 - NO-gevel	173617,75	442095,17	10,50	32,58	29,62	22,56	32,99
41_E	gebouw 04 - NO-gevel	173617,75	442095,17	13,50	33,94	30,94	23,90	34,33
41_F	gebouw 04 - NO-gevel	173617,75	442095,17	16,50	32,72	29,74	22,68	33,12
42_B	gebouw 04 - NW-gevel	173610,53	442097,98	4,50	47,55	44,61	37,50	47,95
42_C	gebouw 04 - NW-gevel	173610,53	442097,98	7,50	47,76	44,80	37,71	48,16
42_D	gebouw 04 - NW-gevel	173610,53	442097,98	10,50	47,66	44,70	37,62	48,06
42_E	gebouw 04 - NW-gevel	173610,53	442097,98	13,50	47,47	44,52	37,43	47,87
42_F	gebouw 04 - NW-gevel	173610,53	442097,98	16,50	47,39	44,42	37,34	47,79
43_A	gebouw 04 - NW-gevel	173607,38	442092,36	1,50	44,79	41,86	34,74	45,20
43_B	gebouw 04 - NW-gevel	173607,38	442092,36	4,50	46,61	43,68	36,57	47,02
43_C	gebouw 04 - NW-gevel	173607,38	442092,36	7,50	46,95	44,00	36,91	47,35
43_D	gebouw 04 - NW-gevel	173607,38	442092,36	10,50	46,94	43,98	36,90	47,34
43_E	gebouw 04 - NW-gevel	173607,38	442092,36	13,50	46,79	43,84	36,75	47,19
43_F	gebouw 04 - NW-gevel	173607,38	442092,36	16,50	46,77	43,81	36,72	47,17
44_A	gebouw 04 - NW-gevel	173602,87	442090,90	1,50	47,99	45,07	37,94	48,40
44_B	gebouw 04 - NW-gevel	173602,87	442090,90	4,50	49,57	46,63	39,53	49,98
44_C	gebouw 04 - NW-gevel	173602,87	442090,90	7,50	49,75	46,80	39,71	50,15
44_D	gebouw 04 - NW-gevel	173602,87	442090,90	10,50	49,68	46,73	39,64	50,08
44_E	gebouw 04 - NW-gevel	173602,87	442090,90	13,50	49,51	46,56	39,47	49,91
44_F	gebouw 04 - NW-gevel	173602,87	442090,90	16,50	49,37	46,42	39,33	49,77
45_A	gebouw 04 - NW-gevel	173600,10	442085,61	1,50	49,72	46,81	39,67	50,13
45_B	gebouw 04 - NW-gevel	173600,10	442085,61	4,50	51,10	48,16	41,06	51,51
45_C	gebouw 04 - NW-gevel	173600,10	442085,61	7,50	51,20	48,26	41,16	51,61
45_D	gebouw 04 - NW-gevel	173600,10	442085,61	10,50	51,11	48,16	41,07	51,51
45_E	gebouw 04 - NW-gevel	173600,10	442085,61	13,50	50,94	47,99	40,90	51,34
45_F	gebouw 04 - NW-gevel	173600,10	442085,61	16,50	50,75	47,80	40,71	51,15
46_A	gebouw 05 - ZW-gevel	173579,82	442117,62	1,50	52,26	49,38	42,22	52,68
46_B	gebouw 05 - ZW-gevel	173579,82	442117,62	4,50	53,58	50,67	43,55	54,00
46_C	gebouw 05 - ZW-gevel	173579,82	442117,62	7,50	53,67	50,74	43,64	54,08
46_D	gebouw 05 - ZW-gevel	173579,82	442117,62	10,50	53,52	50,59	43,48	53,93
46_E	gebouw 05 - ZW-gevel	173579,82	442117,62	13,50	53,36	50,42	43,33	53,77
46_F	gebouw 05 - ZW-gevel	173579,82	442117,62	16,50	53,17	50,23	43,14	53,58
47_A	gebouw 05 - ZW-gevel	173582,90	442110,68	1,50	52,28	49,39	42,24	52,70
47_B	gebouw 05 - ZW-gevel	173582,90	442110,68	4,50	53,48	50,56	43,44	53,89
47_C	gebouw 05 - ZW-gevel	173582,90	442110,68	7,50	53,57	50,64	43,53	53,98
47_D	gebouw 05 - ZW-gevel	173582,90	442110,68	10,50	53,44	50,50	43,40	53,85
47_E	gebouw 05 - ZW-gevel	173582,90	442110,68	13,50	53,29	50,35	43,26	53,70
47_F	gebouw 05 - ZW-gevel	173582,90	442110,68	16,50	53,11	50,16	43,07	53,51
48_A	gebouw 05 - ZO-gevel	173587,21	442109,88	1,50	48,64	45,74	38,59	49,05
48_B	gebouw 05 - ZO-gevel	173587,21	442109,88	4,50	50,18	47,26	40,14	50,59
48_C	gebouw 05 - ZO-gevel	173587,21	442109,88	7,50	50,35	47,42	40,31	50,76
48_D	gebouw 05 - ZO-gevel	173587,21	442109,88	10,50	50,38	47,44	40,33	50,78
48_E	gebouw 05 - ZO-gevel	173587,21	442109,88	13,50	50,32	47,38	40,28	50,73
48_F	gebouw 05 - ZO-gevel	173587,21	442109,88	16,50	50,20	47,25	40,16	50,60
49_A	gebouw 05 - ZO-gevel	173593,73	442112,62	1,50	45,82	42,89	35,77	46,23
49_B	gebouw 05 - ZO-gevel	173593,73	442112,62	4,50	47,44	44,50	37,40	47,85
49_C	gebouw 05 - ZO-gevel	173593,73	442112,62	7,50	47,84	44,89	37,80	48,24
49_D	gebouw 05 - ZO-gevel	173593,73	442112,62	10,50	47,92	44,97	37,88	48,32
49_E	gebouw 05 - ZO-gevel	173593,73	442112,62	13,50	47,91	44,95	37,87	48,31

Alle getoonde dB-waarden zijn A-gewogen

Rapport: Resultatentabel
 Model: jaar 2035 (v3)
 LAeq totaalresultaten voor toetspunten
 Groep: Costerweg / Kortenoord Allee (50 km/uur)
 Groepsreductie: Ja

Naam Toetspunt	Omschrijving	X	Y	Hoogte	Dag	Avond	Nacht	Lden
49_F	gebouw 05 - ZO-gevel	173593,73	442112,62	16,50	47,83	44,88	37,79	48,23
50_A	gebouw 05 - ZO-gevel	173597,70	442116,34	1,50	44,67	41,74	34,62	45,08
50_B	gebouw 05 - ZO-gevel	173597,70	442116,34	4,50	46,36	43,42	36,32	46,77
50_C	gebouw 05 - ZO-gevel	173597,70	442116,34	7,50	46,84	43,89	36,80	47,24
50_D	gebouw 05 - ZO-gevel	173597,70	442116,34	10,50	46,92	43,96	36,87	47,32
50_E	gebouw 05 - ZO-gevel	173597,70	442116,34	13,50	46,90	43,94	36,86	47,30
50_F	gebouw 05 - ZO-gevel	173597,70	442116,34	16,50	46,87	43,90	36,82	47,27
51_A	gebouw 05 - ZO-gevel	173601,71	442120,10	1,50	43,52	40,58	33,46	43,92
51_B	gebouw 05 - ZO-gevel	173601,71	442120,10	4,50	45,19	42,24	35,14	45,59
51_C	gebouw 05 - ZO-gevel	173601,71	442120,10	7,50	45,76	42,80	35,71	46,16
51_D	gebouw 05 - ZO-gevel	173601,71	442120,10	10,50	45,82	42,85	35,77	46,22
51_E	gebouw 05 - ZO-gevel	173601,71	442120,10	13,50	45,82	42,85	35,77	46,22
51_F	gebouw 05 - ZO-gevel	173601,71	442120,10	16,50	45,81	42,84	35,77	46,21
52_B	gebouw 05 - ZO-gevel	173609,05	442126,97	4,50	43,44	40,49	33,39	43,84
52_C	gebouw 05 - ZO-gevel	173609,05	442126,97	7,50	44,27	41,32	34,23	44,67
52_D	gebouw 05 - ZO-gevel	173609,05	442126,97	10,50	44,35	41,39	34,31	44,75
53_B	gebouw 05 - NO-gevel	173608,92	442133,06	4,50	28,30	25,28	18,26	28,69
53_C	gebouw 05 - NO-gevel	173608,92	442133,06	7,50	28,54	25,52	18,51	28,93
53_D	gebouw 05 - NO-gevel	173608,92	442133,06	10,50	29,28	26,26	19,26	29,67
54_B	gebouw 05 - NO-gevel	173602,98	442139,40	4,50	32,00	29,05	21,96	32,40
54_C	gebouw 05 - NO-gevel	173602,98	442139,40	7,50	32,75	29,80	22,71	33,15
54_D	gebouw 05 - NO-gevel	173602,98	442139,40	10,50	33,59	30,64	23,56	34,00
55_E	gebouw 05 - NO-gevel	173600,47	442125,06	13,50	29,77	26,77	19,73	30,16
55_F	gebouw 05 - NO-gevel	173600,47	442125,06	16,50	30,74	27,75	20,71	31,14
56_E	gebouw 05 - NO-gevel	173594,63	442131,29	13,50	31,02	28,03	20,98	31,41
56_F	gebouw 05 - NO-gevel	173594,63	442131,29	16,50	32,92	29,95	22,88	33,32
57_B	gebouw 05 - NW-gevel	173595,87	442136,66	4,50	44,37	41,44	34,33	44,78
57_C	gebouw 05 - NW-gevel	173595,87	442136,66	7,50	44,67	41,72	34,63	45,07
57_D	gebouw 05 - NW-gevel	173595,87	442136,66	10,50	44,53	41,55	34,49	44,93
58_A	gebouw 05 - NW-gevel	173579,98	442121,89	1,50	49,66	46,76	39,62	50,08
58_B	gebouw 05 - NW-gevel	173579,98	442121,89	4,50	51,02	48,09	40,98	51,43
58_C	gebouw 05 - NW-gevel	173579,98	442121,89	7,50	51,22	48,28	41,19	51,63
58_D	gebouw 05 - NW-gevel	173579,98	442121,89	10,50	51,12	48,17	41,08	51,52
58_E	gebouw 05 - NW-gevel	173579,98	442121,89	13,50	51,03	48,08	40,99	51,43
58_F	gebouw 05 - NW-gevel	173579,98	442121,89	16,50	50,91	47,95	40,87	51,31
59_A	gebouw 06 - ZW-gevel	173562,87	442150,02	1,50	51,35	48,44	41,32	51,77
59_B	gebouw 06 - ZW-gevel	173562,87	442150,02	4,50	52,85	49,91	42,82	53,26
59_C	gebouw 06 - ZW-gevel	173562,87	442150,02	7,50	53,03	50,08	43,01	53,44
59_D	gebouw 06 - ZW-gevel	173562,87	442150,02	10,50	52,96	50,00	42,93	53,36
59_E	gebouw 06 - ZW-gevel	173562,87	442150,02	13,50	52,88	49,92	42,85	53,28
59_F	gebouw 06 - ZW-gevel	173562,87	442150,02	16,50	52,73	49,77	42,71	53,14
61_A	gebouw 06 - ZW-gevel	173565,92	442146,77	1,50	51,18	48,27	41,14	51,59
61_B	gebouw 06 - ZW-gevel	173565,92	442146,77	4,50	52,69	49,76	42,66	53,10
61_C	gebouw 06 - ZW-gevel	173565,92	442146,77	7,50	52,90	49,95	42,87	53,31
61_D	gebouw 06 - ZW-gevel	173565,92	442146,77	10,50	52,82	49,87	42,79	53,23
61_E	gebouw 06 - ZW-gevel	173565,92	442146,77	13,50	52,76	49,80	42,73	53,16
61_F	gebouw 06 - ZW-gevel	173565,92	442146,77	16,50	52,62	49,66	42,59	53,02
63_A	gebouw 06 - ZW-gevel	173573,09	442139,07	1,50	50,72	47,81	40,69	51,14
63_B	gebouw 06 - ZW-gevel	173573,09	442139,07	4,50	52,29	49,36	42,26	52,70
63_C	gebouw 06 - ZW-gevel	173573,09	442139,07	7,50	52,55	49,60	42,51	52,95
63_D	gebouw 06 - ZW-gevel	173573,09	442139,07	10,50	52,49	49,54	42,45	52,89
63_E	gebouw 06 - ZW-gevel	173573,09	442139,07	13,50	52,42	49,46	42,39	52,82
63_F	gebouw 06 - ZW-gevel	173573,09	442139,07	16,50	52,30	49,34	42,26	52,70
64_A	gebouw 06 - ZW-gevel	173578,53	442136,14	1,50	49,31	46,40	39,27	49,72
64_B	gebouw 06 - ZW-gevel	173578,53	442136,14	4,50	51,04	48,10	41,00	51,45
64_C	gebouw 06 - ZW-gevel	173578,53	442136,14	7,50	51,19	48,25	41,15	51,60
64_D	gebouw 06 - ZW-gevel	173578,53	442136,14	10,50	51,06	48,11	41,02	51,46

Alle getoonde dB-waarden zijn A-gewogen

Rapport: Resultatentabel
 Model: jaar 2035 (v3)
 LAeq totaalresultaten voor toetspunten
 Groep: Costerweg / Kortenoord Allee (50 km/uur)
 Groepsreductie: Ja

Naam Toetspunt	Omschrijving	X	Y	Hoogte	Dag	Avond	Nacht	Lden
64_E	gebouw 06 - ZW-gevel	173578,53	442136,14	13,50	50,96	48,00	40,92	51,36
64_F	gebouw 06 - ZW-gevel	173578,53	442136,14	16,50	50,84	47,89	40,81	51,25
65_A	gebouw 06 - ZO-gevel	173584,79	442138,62	1,50	44,25	41,33	34,20	44,66
65_B	gebouw 06 - ZO-gevel	173584,79	442138,62	4,50	46,24	43,31	36,20	46,65
65_C	gebouw 06 - ZO-gevel	173584,79	442138,62	7,50	46,51	43,57	36,47	46,92
65_D	gebouw 06 - ZO-gevel	173584,79	442138,62	10,50	46,49	43,53	36,44	46,89
65_E	gebouw 06 - ZO-gevel	173584,79	442138,62	13,50	46,41	43,46	36,37	46,81
65_F	gebouw 06 - ZO-gevel	173584,79	442138,62	16,50	46,33	43,37	36,29	46,73
67_A	gebouw 06 - ZO-gevel	173593,36	442146,57	1,50	41,07	38,14	31,01	41,47
67_B	gebouw 06 - ZO-gevel	173593,36	442146,57	4,50	43,03	40,10	32,98	43,44
67_C	gebouw 06 - ZO-gevel	173593,36	442146,57	7,50	43,56	40,60	33,51	43,96
67_D	gebouw 06 - ZO-gevel	173593,36	442146,57	10,50	43,55	40,59	33,51	43,95
67_E	gebouw 06 - ZO-gevel	173593,36	442146,57	13,50	43,50	40,55	33,46	43,90
67_F	gebouw 06 - ZO-gevel	173593,36	442146,57	16,50	43,17	40,21	33,12	43,57
69_A	gebouw 06 - NO-gevel	173593,54	442150,41	1,50	27,69	24,71	17,64	28,08
69_B	gebouw 06 - NO-gevel	173593,54	442150,41	4,50	28,96	25,97	18,91	29,35
69_C	gebouw 06 - NO-gevel	173593,54	442150,41	7,50	29,88	26,90	19,84	30,28
69_D	gebouw 06 - NO-gevel	173593,54	442150,41	10,50	30,81	27,83	20,77	31,21
69_E	gebouw 06 - NO-gevel	173593,54	442150,41	13,50	31,54	28,55	21,50	31,93
69_F	gebouw 06 - NO-gevel	173593,54	442150,41	16,50	28,17	25,22	18,14	28,58
70_A	gebouw 06 - NO-gevel	173582,75	442164,88	1,50	18,40	15,37	8,43	18,81
70_B	gebouw 06 - NO-gevel	173582,75	442164,88	4,50	19,31	16,25	9,36	19,71
70_C	gebouw 06 - NO-gevel	173582,75	442164,88	7,50	20,46	17,38	10,53	20,87
70_D	gebouw 06 - NO-gevel	173582,75	442164,88	10,50	21,48	18,39	11,55	21,88
70_E	gebouw 06 - NO-gevel	173582,75	442164,88	13,50	22,87	19,74	12,92	23,26
70_F	gebouw 06 - NO-gevel	173582,75	442164,88	16,50	20,90	17,85	10,98	21,32
71_A	gebouw 06 - NO-gevel	173574,01	442171,46	1,50	20,00	17,02	10,02	20,41
71_B	gebouw 06 - NO-gevel	173574,01	442171,46	4,50	20,65	17,64	10,68	21,06
71_C	gebouw 06 - NO-gevel	173574,01	442171,46	7,50	21,62	18,59	11,66	22,03
71_D	gebouw 06 - NO-gevel	173574,01	442171,46	10,50	22,63	19,59	12,69	23,04
71_E	gebouw 06 - NO-gevel	173574,01	442171,46	13,50	24,03	20,97	14,10	24,44
71_F	gebouw 06 - NO-gevel	173574,01	442171,46	16,50	24,78	21,72	14,82	25,18
72_A	gebouw 06 - NW-gevel	173568,96	442169,61	1,50	44,77	41,81	34,75	45,18
72_B	gebouw 06 - NW-gevel	173568,96	442169,61	4,50	46,58	43,61	36,56	46,99
72_C	gebouw 06 - NW-gevel	173568,96	442169,61	7,50	46,87	43,88	36,85	47,27
72_D	gebouw 06 - NW-gevel	173568,96	442169,61	10,50	46,83	43,83	36,82	47,23
72_E	gebouw 06 - NW-gevel	173568,96	442169,61	13,50	46,86	43,86	36,85	47,26
72_F	gebouw 06 - NW-gevel	173568,96	442169,61	16,50	46,83	43,83	36,82	47,23
73_A	gebouw 06 - NW-gevel	173560,25	442161,47	1,50	48,80	45,85	38,78	49,21
73_B	gebouw 06 - NW-gevel	173560,25	442161,47	4,50	50,39	47,42	40,38	50,80
73_C	gebouw 06 - NW-gevel	173560,25	442161,47	7,50	50,73	47,75	40,72	51,14
73_D	gebouw 06 - NW-gevel	173560,25	442161,47	10,50	50,76	47,77	40,75	51,16
73_E	gebouw 06 - NW-gevel	173560,25	442161,47	13,50	50,75	47,76	40,74	51,15
73_F	gebouw 06 - NW-gevel	173560,25	442161,47	16,50	50,66	47,67	40,65	51,06
75_A	gebouw 07 - ZW-gevel	173607,36	442172,92	1,50	32,74	29,78	22,69	33,14
75_B	gebouw 07 - ZW-gevel	173607,36	442172,92	4,50	34,16	31,19	24,11	34,56
75_C	gebouw 07 - ZW-gevel	173607,36	442172,92	7,50	35,34	32,37	25,30	35,74
75_D	gebouw 07 - ZW-gevel	173607,36	442172,92	10,50	36,14	33,15	26,12	36,54
76_A	gebouw 07 - ZW-gevel	173613,07	442166,77	1,50	35,16	32,23	25,11	35,57
76_B	gebouw 07 - ZW-gevel	173613,07	442166,77	4,50	36,68	33,74	26,64	37,09
76_C	gebouw 07 - ZW-gevel	173613,07	442166,77	7,50	37,91	34,97	27,87	38,32
76_D	gebouw 07 - ZW-gevel	173613,07	442166,77	10,50	38,31	35,35	28,28	38,71
77_A	gebouw 07 - ZW-gevel	173618,57	442160,86	1,50	35,96	33,02	25,91	36,36
77_B	gebouw 07 - ZW-gevel	173618,57	442160,86	4,50	37,44	34,50	27,40	37,85
77_C	gebouw 07 - ZW-gevel	173618,57	442160,86	7,50	38,58	35,64	28,54	38,99
77_D	gebouw 07 - ZW-gevel	173618,57	442160,86	10,50	38,98	36,02	28,94	39,38
78_A	gebouw 07 - ZO-gevel	173625,03	442161,49	1,50	33,35	30,40	23,30	33,75

Alle getoonde dB-waarden zijn A-gewogen

Rapport: Resultatentabel
 Model: jaar 2035 (v3)
 LAeq totaalresultaten voor toetspunten
 Groep: Costerweg / Kortenoord Allee (50 km/uur)
 Groepsreductie: Ja

Naam Toetspunt	Omschrijving	X	Y	Hoogte	Dag	Avond	Nacht	Lden
78_B	gebouw 07 - ZO-gevel	173625,03	442161,49	4,50	34,26	31,29	24,21	34,66
78_C	gebouw 07 - ZO-gevel	173625,03	442161,49	7,50	35,05	32,08	25,01	35,45
78_D	gebouw 07 - ZO-gevel	173625,03	442161,49	10,50	35,93	32,96	25,89	36,33
79_A	gebouw 07 - NO-gevel	173627,31	442168,93	1,50	28,64	25,69	18,59	29,04
79_B	gebouw 07 - NO-gevel	173627,31	442168,93	4,50	28,67	25,72	18,64	29,08
79_C	gebouw 07 - NO-gevel	173627,31	442168,93	7,50	29,32	26,37	19,30	29,73
79_D	gebouw 07 - NO-gevel	173627,31	442168,93	10,50	30,08	27,13	20,05	30,49
80_A	gebouw 07 - NO-gevel	173622,10	442174,51	1,50	24,05	20,96	14,01	24,42
80_B	gebouw 07 - NO-gevel	173622,10	442174,51	4,50	24,47	21,41	14,45	24,85
80_C	gebouw 07 - NO-gevel	173622,10	442174,51	7,50	25,23	22,16	15,22	25,61
80_D	gebouw 07 - NO-gevel	173622,10	442174,51	10,50	26,16	23,09	16,16	26,55
81_A	gebouw 07 - NO-gevel	173616,03	442181,02	1,50	27,09	24,02	17,04	27,46
81_B	gebouw 07 - NO-gevel	173616,03	442181,02	4,50	27,46	24,45	17,43	27,85
81_C	gebouw 07 - NO-gevel	173616,03	442181,02	7,50	28,28	25,25	18,25	28,67
81_D	gebouw 07 - NO-gevel	173616,03	442181,02	10,50	29,19	26,17	19,17	29,58
82_A	gebouw 07 - NW-gevel	173606,22	442181,47	1,50	33,73	30,83	23,70	34,15
82_B	gebouw 07 - NW-gevel	173606,22	442181,47	4,50	34,39	31,48	24,37	34,81
82_C	gebouw 07 - NW-gevel	173606,22	442181,47	7,50	35,18	32,26	25,16	35,60
82_D	gebouw 07 - NW-gevel	173606,22	442181,47	10,50	35,90	32,96	25,89	36,32
83_A	gebouw 08 - ZW-gevel	173652,26	442176,40	1,50	33,63	30,67	23,58	34,03
83_B	gebouw 08 - ZW-gevel	173652,26	442176,40	4,50	34,54	31,59	24,50	34,94
83_C	gebouw 08 - ZW-gevel	173652,26	442176,40	7,50	35,35	32,40	25,32	35,76
83_D	gebouw 08 - ZW-gevel	173652,26	442176,40	10,50	36,18	33,23	26,15	36,59
83_E	gebouw 08 - ZW-gevel	173652,26	442176,40	13,50	36,82	33,86	26,79	37,22
84_A	gebouw 08 - ZW-gevel	173659,18	442168,90	1,50	35,30	32,38	25,25	35,71
84_B	gebouw 08 - ZW-gevel	173659,18	442168,90	4,50	36,14	33,21	26,11	36,55
84_C	gebouw 08 - ZW-gevel	173659,18	442168,90	7,50	36,88	33,95	26,85	37,29
84_D	gebouw 08 - ZW-gevel	173659,18	442168,90	10,50	37,72	34,79	27,69	38,13
84_E	gebouw 08 - ZW-gevel	173659,18	442168,90	13,50	38,40	35,46	28,37	38,81
85_A	gebouw 08 - ZW-gevel	173665,88	442169,83	1,50	32,11	29,15	22,06	32,51
85_B	gebouw 08 - ZO-gevel	173665,88	442169,83	4,50	33,06	30,09	23,02	33,46
85_C	gebouw 08 - ZO-gevel	173665,88	442169,83	7,50	33,09	30,09	23,05	33,48
85_D	gebouw 08 - ZO-gevel	173665,88	442169,83	10,50	33,89	30,89	23,85	34,28
85_E	gebouw 08 - ZO-gevel	173665,88	442169,83	13,50	34,54	31,53	24,50	34,93
86_A	gebouw 08 - ZO-gevel	173672,43	442175,87	1,50	32,12	29,09	22,06	32,50
86_B	gebouw 08 - ZO-gevel	173672,43	442175,87	4,50	32,01	28,99	21,97	32,40
86_C	gebouw 08 - ZO-gevel	173672,43	442175,87	7,50	33,02	30,00	22,98	33,41
86_D	gebouw 08 - ZO-gevel	173672,43	442175,87	10,50	33,75	30,73	23,71	34,14
86_E	gebouw 08 - ZO-gevel	173672,43	442175,87	13,50	34,02	30,99	23,98	34,40
87_A	gebouw 08 - NO-gevel	173672,32	442182,59	1,50	16,19	13,07	6,25	16,58
87_B	gebouw 08 - NO-gevel	173672,32	442182,59	4,50	17,05	13,94	7,13	17,45
87_C	gebouw 08 - NO-gevel	173672,32	442182,59	7,50	17,96	14,84	8,04	18,36
87_D	gebouw 08 - NO-gevel	173672,32	442182,59	10,50	19,24	16,16	9,30	19,64
87_E	gebouw 08 - NO-gevel	173672,32	442182,59	13,50	22,60	19,58	12,58	22,99
88_A	gebouw 08 - NO-gevel	173664,32	442191,27	1,50	15,50	12,41	5,56	15,90
88_B	gebouw 08 - NO-gevel	173664,32	442191,27	4,50	16,42	13,32	6,50	16,82
88_C	gebouw 08 - NO-gevel	173664,32	442191,27	7,50	17,46	14,36	7,54	17,86
88_D	gebouw 08 - NO-gevel	173664,32	442191,27	10,50	18,62	15,55	8,68	19,03
88_E	gebouw 08 - NO-gevel	173664,32	442191,27	13,50	23,37	20,38	13,34	23,77
89_A	gebouw 08 - NW-gevel	173659,07	442189,62	1,50	20,62	17,56	10,66	21,02
89_B	gebouw 08 - NW-gevel	173659,07	442189,62	4,50	21,63	18,55	11,69	22,03
89_C	gebouw 08 - NW-gevel	173659,07	442189,62	7,50	22,94	19,85	13,01	23,34
89_D	gebouw 08 - NW-gevel	173659,07	442189,62	10,50	24,94	21,84	15,00	25,34
89_E	gebouw 08 - NW-gevel	173659,07	442189,62	13,50	28,61	25,51	18,62	28,99
90_A	gebouw 08 - NW-gevel	173652,00	442183,10	1,50	25,92	22,94	15,89	26,32
90_B	gebouw 08 - NW-gevel	173652,00	442183,10	4,50	27,50	24,53	17,48	27,91
90_C	gebouw 08 - NW-gevel	173652,00	442183,10	7,50	26,65	23,65	16,65	27,05

Alle getoonde dB-waarden zijn A-gewogen

Rapport: Resultatentabel
 Model: jaar 2035 (v3)
 LAeq totaalresultaten voor toetspunten
 Groep: Costerweg / Kortenoord Allee (50 km/uur)
 Groepsreductie: Ja

Naam Toetspunt	Omschrijving	X	Y	Hoogte	Dag	Avond	Nacht	Lden
90_D	gebouw 08 - NW-gevel	173652,00	442183,10	10,50	26,96	23,92	16,98	27,36
90_E	gebouw 08 - NW-gevel	173652,00	442183,10	13,50	29,37	26,32	19,38	29,77
91_A	gebouw 09 - ZW-gevel	173545,52	442186,89	1,50	50,87	47,91	40,86	51,28
91_B	gebouw 09 - ZW-gevel	173545,52	442186,89	5,50	52,60	49,60	42,60	53,00
91_C	gebouw 09 - ZW-gevel	173545,52	442186,89	8,50	52,70	49,70	42,70	53,10
91_D	gebouw 09 - ZW-gevel	173545,52	442186,89	11,50	52,65	49,65	42,66	53,06
91_E	gebouw 09 - ZW-gevel	173545,52	442186,89	14,50	52,57	49,56	42,57	52,97
91_F	gebouw 09 - ZW-gevel	173545,52	442186,89	17,50	52,44	49,42	42,44	52,84
92_A	gebouw 09 - ZW-gevel	173556,22	442175,41	1,50	49,84	46,88	39,82	50,25
92_B	gebouw 09 - ZW-gevel	173556,22	442175,41	5,50	51,77	48,79	41,76	52,18
92_C	gebouw 09 - ZW-gevel	173556,22	442175,41	8,50	51,94	48,94	41,93	52,34
92_D	gebouw 09 - ZW-gevel	173556,22	442175,41	11,50	51,89	48,89	41,88	52,29
92_E	gebouw 09 - ZW-gevel	173556,22	442175,41	14,50	51,82	48,82	41,81	52,22
92_F	gebouw 09 - ZW-gevel	173556,22	442175,41	17,50	51,72	48,71	41,71	52,12
93_A	gebouw 09 - ZO-gevel	173561,19	442174,35	1,50	45,16	42,21	35,13	45,57
93_B	gebouw 09 - ZO-gevel	173561,19	442174,35	5,50	47,27	44,30	37,25	47,68
93_C	gebouw 09 - ZO-gevel	173561,19	442174,35	8,50	47,44	44,45	37,42	47,84
93_D	gebouw 09 - ZO-gevel	173561,19	442174,35	11,50	47,27	44,29	37,26	47,68
93_E	gebouw 09 - ZO-gevel	173561,19	442174,35	14,50	47,20	44,22	37,18	47,60
93_F	gebouw 09 - ZO-gevel	173561,19	442174,35	17,50	46,93	43,94	36,91	47,33
94_A	gebouw 09 - ZO-gevel	173566,78	442179,56	1,50	43,28	40,32	33,24	43,68
94_B	gebouw 09 - ZO-gevel	173566,78	442179,56	5,50	45,49	42,53	35,46	45,89
94_C	gebouw 09 - ZO-gevel	173566,78	442179,56	8,50	45,71	42,73	35,69	46,11
94_D	gebouw 09 - ZO-gevel	173566,78	442179,56	11,50	45,43	42,45	35,41	45,83
94_E	gebouw 09 - ZO-gevel	173566,78	442179,56	14,50	44,87	41,89	34,85	45,27
94_F	gebouw 09 - ZO-gevel	173566,78	442179,56	17,50	44,84	41,86	34,82	45,24
95_A	gebouw 09 - ZO-gevel	173571,74	442184,19	1,50	41,82	38,87	31,78	42,22
95_B	gebouw 09 - ZO-gevel	173571,74	442184,19	5,50	44,06	41,10	34,03	44,46
95_C	gebouw 09 - ZO-gevel	173571,74	442184,19	8,50	44,36	41,37	34,33	44,76
95_D	gebouw 09 - ZO-gevel	173571,74	442184,19	11,50	44,08	41,10	34,06	44,48
95_E	gebouw 09 - ZO-gevel	173571,74	442184,19	14,50	43,12	40,13	33,09	43,52
95_F	gebouw 09 - ZO-gevel	173571,74	442184,19	17,50	43,12	40,13	33,10	43,52
96_A	gebouw 09 - ZW-gevel	173576,44	442185,29	1,50	41,22	38,27	31,18	41,62
96_B	gebouw 09 - ZW-gevel	173576,44	442185,29	5,50	43,42	40,46	33,38	43,82
96_C	gebouw 09 - ZW-gevel	173576,44	442185,29	8,80	43,80	40,82	33,76	44,20
96_D	gebouw 09 - ZW-gevel	173576,44	442185,29	11,50	43,48	40,50	33,44	43,88
97_A	gebouw 09 - ZO-gevel	173580,82	442186,09	1,50	36,31	33,36	26,27	36,71
97_B	gebouw 09 - ZO-gevel	173580,82	442186,09	5,50	38,41	35,46	28,38	38,82
97_C	gebouw 09 - ZO-gevel	173580,82	442186,09	8,80	38,91	35,93	28,88	39,31
97_D	gebouw 09 - ZO-gevel	173580,82	442186,09	11,50	38,48	35,50	28,45	38,88
98_A	gebouw 09 - ZO-gevel	173585,65	442190,57	1,50	34,34	31,39	24,30	34,74
98_B	gebouw 09 - ZO-gevel	173585,65	442190,57	5,50	36,17	33,21	26,14	36,57
98_C	gebouw 09 - ZO-gevel	173585,65	442190,57	8,80	36,97	33,99	26,94	37,37
98_D	gebouw 09 - ZO-gevel	173585,65	442190,57	11,50	36,40	33,42	26,37	36,80
99_A	gebouw 09 - NO-gevel	173586,17	442195,36	1,50	28,91	25,80	18,88	29,28
99_B	gebouw 09 - NO-gevel	173586,17	442195,36	5,50	28,97	25,90	18,96	29,35
99_C	gebouw 09 - NO-gevel	173586,17	442195,36	8,80	29,87	26,80	19,86	30,25
99_D	gebouw 09 - NO-gevel	173586,17	442195,36	11,50	30,93	27,87	20,92	31,32

Alle getoonde dB-waarden zijn A-gewogen

Rapport: Resultatentabel
 Model: jaar 2035 (v3)
 LAeq totaalresultaten voor toetspunten
 Groep: Costerweg / Kortenoord Allee (50 km/uur)
 Groepsreductie: Nee

Naam Toetspunt	Omschrijving	X	Y	Hoogte	Dag	Avond	Nacht	Lden
01_A	gebouw 01 - ZW-gevel	173681,19	441994,48	1,50	50,36	47,39	40,30	50,75
01_B	gebouw 01 - ZW-gevel	173681,19	441994,48	4,50	51,86	48,89	41,81	52,26
01_C	gebouw 01 - ZW-gevel	173681,19	441994,48	7,50	52,72	49,74	42,67	53,11
01_D	gebouw 01 - ZW-gevel	173681,19	441994,48	10,50	53,00	50,01	42,95	53,39
01_E	gebouw 01 - ZW-gevel	173681,19	441994,48	13,50	53,10	50,11	43,05	53,49
01_F	gebouw 01 - ZW-gevel	173681,19	441994,48	16,50	53,05	50,06	43,00	53,44
02_A	gebouw 01 - ZO-gevel	173687,93	441990,48	1,50	47,24	44,27	37,18	47,63
02_B	gebouw 01 - ZO-gevel	173687,93	441990,48	4,50	48,65	45,67	38,60	49,04
02_C	gebouw 01 - ZO-gevel	173687,93	441990,48	7,50	49,74	46,76	39,70	50,14
02_D	gebouw 01 - ZO-gevel	173687,93	441990,48	10,50	50,13	47,15	40,09	50,53
02_E	gebouw 01 - ZO-gevel	173687,93	441990,48	13,50	50,19	47,20	40,14	50,58
02_F	gebouw 01 - ZO-gevel	173687,93	441990,48	16,50	50,18	47,19	40,14	50,57
03_A	gebouw 01 - ZO-gevel	173693,76	441993,16	1,50	44,94	41,97	34,88	45,33
03_B	gebouw 01 - ZO-gevel	173693,76	441993,16	4,50	46,25	43,27	36,20	46,64
03_C	gebouw 01 - ZO-gevel	173693,76	441993,16	7,50	47,31	44,32	37,26	47,70
03_D	gebouw 01 - ZO-gevel	173693,76	441993,16	10,50	47,85	44,87	37,81	48,25
03_E	gebouw 01 - ZO-gevel	173693,76	441993,16	13,50	47,75	44,76	37,71	48,14
03_F	gebouw 01 - ZO-gevel	173693,76	441993,16	16,50	47,90	44,91	37,85	48,29
04_A	gebouw 01 - ZO-gevel	173698,13	441997,23	1,50	44,59	41,63	34,54	44,99
04_B	gebouw 01 - ZO-gevel	173698,13	441997,23	4,50	45,88	42,89	35,83	46,27
04_C	gebouw 01 - ZO-gevel	173698,13	441997,23	7,50	46,88	43,90	36,83	47,27
04_D	gebouw 01 - ZO-gevel	173698,13	441997,23	10,50	47,53	44,54	37,48	47,92
04_E	gebouw 01 - ZO-gevel	173698,13	441997,23	13,50	47,45	44,45	37,40	47,84
04_F	gebouw 01 - ZO-gevel	173698,13	441997,23	16,50	47,26	44,27	37,22	47,65
05_A	gebouw 01 - ZO-gevel	173700,41	442002,07	1,50	39,16	36,19	29,11	39,56
05_B	gebouw 01 - ZO-gevel	173700,41	442002,07	4,50	40,47	37,48	30,43	40,86
05_C	gebouw 01 - ZO-gevel	173700,41	442002,07	7,50	41,50	38,50	31,46	41,89
05_D	gebouw 01 - ZO-gevel	173700,41	442002,07	10,50	42,66	39,66	32,62	43,05
05_E	gebouw 01 - ZO-gevel	173700,41	442002,07	13,50	43,20	40,21	33,17	43,60
05_F	gebouw 01 - ZO-gevel	173700,41	442002,07	16,50	37,31	34,25	27,26	37,68
06_A	gebouw 01 - ZO-gevel	173705,85	442003,04	1,50	44,76	41,79	34,71	45,16
06_B	gebouw 01 - ZO-gevel	173705,85	442003,04	4,50	46,05	43,06	36,00	46,44
06_C	gebouw 01 - ZO-gevel	173705,85	442003,04	7,50	46,99	44,00	36,94	47,38
06_D	gebouw 01 - ZO-gevel	173705,85	442003,04	10,50	47,78	44,78	37,73	48,17
06_E	gebouw 01 - ZO-gevel	173705,85	442003,04	13,50	47,98	44,99	37,94	48,37
07_A	gebouw 01 - ZO-gevel	173711,55	442005,64	1,50	43,40	40,42	33,34	43,79
07_B	gebouw 01 - ZO-gevel	173711,55	442005,64	4,50	44,39	41,40	34,34	44,78
07_C	gebouw 01 - ZO-gevel	173711,55	442005,64	7,50	45,19	42,19	35,14	45,58
07_D	gebouw 01 - ZO-gevel	173711,55	442005,64	10,50	44,97	41,97	34,93	45,36
07_E	gebouw 01 - ZO-gevel	173711,55	442005,64	13,50	45,23	42,23	35,19	45,62
08_A	gebouw 01 - ZO-gevel	173715,69	442009,46	1,50	43,17	40,19	33,10	43,56
08_B	gebouw 01 - ZO-gevel	173715,69	442009,46	4,50	44,01	41,01	33,96	44,40
08_C	gebouw 01 - ZO-gevel	173715,69	442009,46	7,50	44,78	41,79	34,74	45,17
08_D	gebouw 01 - ZO-gevel	173715,69	442009,46	10,50	44,43	41,44	34,39	44,82
08_E	gebouw 01 - ZO-gevel	173715,69	442009,46	13,50	44,81	41,81	34,76	45,20
09_A	gebouw 01 - ZO-gevel	173718,32	442014,65	1,50	39,32	36,34	29,26	39,71
09_B	gebouw 01 - ZO-gevel	173718,32	442014,65	4,50	39,51	36,51	29,46	39,90
09_C	gebouw 01 - ZO-gevel	173718,32	442014,65	7,50	39,89	36,90	29,85	40,28
09_D	gebouw 01 - ZO-gevel	173718,32	442014,65	10,50	33,62	30,62	23,59	34,01
09_E	gebouw 01 - ZO-gevel	173718,32	442014,65	13,50	34,76	31,74	24,74	35,15
100_A	gebouw 09 - NO-gevel	173573,82	442208,66	1,50	43,11	40,11	33,11	43,51
100_B	gebouw 09 - NO-gevel	173573,82	442208,66	5,50	44,43	41,42	34,43	44,83
100_C	gebouw 09 - NO-gevel	173573,82	442208,66	8,80	45,42	42,41	35,42	45,82
100_D	gebouw 09 - NO-gevel	173573,82	442208,66	11,50	46,08	43,06	36,08	46,48
101_A	gebouw 09 - NW-gevel	173569,25	442207,44	1,50	49,51	46,52	39,51	49,92
101_B	gebouw 09 - NW-gevel	173569,25	442207,44	5,50	51,23	48,24	41,23	51,64
101_C	gebouw 09 - NW-gevel	173569,25	442207,44	8,80	51,88	48,87	41,88	52,28

Alle getoonde dB-waarden zijn A-gewogen

Rapport: Resultatentabel
 Model: jaar 2035 (v3)
 LAeq totaalresultaten voor toetspunten
 Groep: Costerweg / Kortenoord Allee (50 km/uur)
 Groepsreductie: Nee

Naam Toetspunt	Omschrijving	X	Y	Hoogte	Dag	Avond	Nacht	Lden
101_D	gebouw 09 - NW-gevel	173569,25	442207,44	11,50	52,04	49,03	42,04	52,44
102_A	gebouw 09 - NW-gevel	173564,85	442203,35	1,50	48,43	45,44	38,42	48,83
102_B	gebouw 09 - NW-gevel	173564,85	442203,35	5,50	50,06	47,08	40,06	50,47
102_C	gebouw 09 - NW-gevel	173564,85	442203,35	8,80	50,78	47,78	40,78	51,18
102_D	gebouw 09 - NW-gevel	173564,85	442203,35	11,50	50,97	47,98	40,97	51,38
103_A	gebouw 09 - NO-gevel	173560,49	442202,69	1,50	42,36	39,63	32,37	42,83
103_B	gebouw 09 - NO-gevel	173560,49	442202,69	5,50	42,28	39,54	32,30	42,75
103_C	gebouw 09 - NO-gevel	173560,49	442202,69	8,50	43,06	40,30	33,07	43,53
103_D	gebouw 09 - NO-gevel	173560,49	442202,69	11,50	44,02	41,26	34,04	44,49
103_E	gebouw 09 - NO-gevel	173560,49	442202,69	14,50	45,66	42,75	35,66	46,09
103_F	gebouw 09 - NO-gevel	173560,49	442202,69	17,50	45,33	42,42	35,34	45,76
104_E	gebouw 09 - NO-gevel	173573,19	442189,08	14,50	44,09	41,22	34,08	44,52
104_F	gebouw 09 - NO-gevel	173573,19	442189,08	17,50	44,75	41,85	34,74	45,18
105_A	gebouw 09 - NW-gevel	173555,42	442200,93	1,50	52,24	49,25	42,24	52,65
105_B	gebouw 09 - NW-gevel	173555,42	442200,93	5,50	54,16	51,16	44,17	54,57
105_C	gebouw 09 - NW-gevel	173555,42	442200,93	8,50	54,43	51,42	44,44	54,83
105_D	gebouw 09 - NW-gevel	173555,42	442200,93	11,50	54,51	51,49	44,52	54,91
105_E	gebouw 09 - NW-gevel	173555,42	442200,93	14,50	54,49	51,48	44,50	54,89
105_F	gebouw 09 - NW-gevel	173555,42	442200,93	17,50	54,35	51,34	44,36	54,75
106_A	gebouw 09 - NW-gevel	173550,94	442196,79	1,50	52,97	50,00	42,98	53,38
106_B	gebouw 09 - NW-gevel	173550,94	442196,79	5,50	54,82	51,82	44,83	55,23
106_C	gebouw 09 - NW-gevel	173550,94	442196,79	8,50	55,03	52,02	45,05	55,44
106_D	gebouw 09 - NW-gevel	173550,94	442196,79	11,50	55,07	52,05	45,08	55,47
106_E	gebouw 09 - NW-gevel	173550,94	442196,79	14,50	55,03	52,01	45,04	55,43
106_F	gebouw 09 - NW-gevel	173550,94	442196,79	17,50	54,91	51,89	44,93	55,32
107_A	gebouw 09 - NW-gevel	173545,52	442191,77	1,50	54,02	51,05	44,03	54,43
107_B	gebouw 09 - NW-gevel	173545,52	442191,77	5,50	55,73	52,72	45,75	56,14
107_C	gebouw 09 - NW-gevel	173545,52	442191,77	8,50	55,88	52,87	45,90	56,29
107_D	gebouw 09 - NW-gevel	173545,52	442191,77	11,50	55,87	52,85	45,89	56,28
107_E	gebouw 09 - NW-gevel	173545,52	442191,77	14,50	55,78	52,76	45,80	56,19
107_F	gebouw 09 - NW-gevel	173545,52	442191,77	17,50	55,66	52,64	45,68	56,07
10_A	gebouw 01 - NO-gevel	173714,86	442022,29	1,50	27,31	24,37	17,29	27,72
10_B	gebouw 01 - NO-gevel	173714,86	442022,29	4,50	28,68	25,72	18,66	29,09
10_C	gebouw 01 - NO-gevel	173714,86	442022,29	7,50	27,19	24,18	17,20	27,59
10_D	gebouw 01 - NO-gevel	173714,86	442022,29	10,50	30,38	27,37	20,36	30,78
10_E	gebouw 01 - NO-gevel	173714,86	442022,29	13,50	31,89	28,88	21,86	32,28
11_A	gebouw 01 - NW-gevel	173705,98	442023,97	1,50	39,16	36,20	29,10	39,56
11_B	gebouw 01 - NW-gevel	173705,98	442023,97	4,50	40,32	37,35	30,27	40,72
11_C	gebouw 01 - NW-gevel	173705,98	442023,97	7,50	41,30	38,33	31,25	41,70
11_D	gebouw 01 - NW-gevel	173705,98	442023,97	10,50	42,02	39,04	31,98	42,42
11_E	gebouw 01 - NW-gevel	173705,98	442023,97	13,50	42,41	39,43	32,37	42,81
12_A	gebouw 01 - NW-gevel	173698,12	442016,68	1,50	38,39	35,42	28,33	38,78
12_B	gebouw 01 - NW-gevel	173698,12	442016,68	4,50	39,55	36,57	29,50	39,94
12_C	gebouw 01 - NW-gevel	173698,12	442016,68	7,50	40,46	37,48	30,41	40,85
12_D	gebouw 01 - NW-gevel	173698,12	442016,68	10,50	41,03	38,04	30,99	41,42
12_E	gebouw 01 - NW-gevel	173698,12	442016,68	13,50	41,54	38,54	31,51	41,93
13_A	gebouw 01 - NW-gevel	173688,26	442011,60	1,50	45,23	42,27	35,17	45,63
13_B	gebouw 01 - NW-gevel	173688,26	442011,60	4,50	46,63	43,66	36,57	47,02
13_C	gebouw 01 - NW-gevel	173688,26	442011,60	7,50	47,70	44,72	37,65	48,09
13_D	gebouw 01 - NW-gevel	173688,26	442011,60	10,50	47,84	44,87	37,79	48,24
13_E	gebouw 01 - NW-gevel	173688,26	442011,60	13,50	47,98	45,00	37,94	48,38
13_F	gebouw 01 - NW-gevel	173688,26	442011,60	16,50	48,34	45,35	38,29	48,73
14_A	gebouw 01 - NW-gevel	173679,01	442003,02	1,50	48,32	45,36	38,26	48,72
14_B	gebouw 01 - NW-gevel	173679,01	442003,02	4,50	49,83	46,86	39,78	50,23
14_C	gebouw 01 - NW-gevel	173679,01	442003,02	7,50	50,67	47,69	40,62	51,06
14_D	gebouw 01 - NW-gevel	173679,01	442003,02	10,50	50,93	47,95	40,88	51,32
14_E	gebouw 01 - NW-gevel	173679,01	442003,02	13,50	51,06	48,08	41,02	51,46

Alle getoonde dB-waarden zijn A-gewogen

Rapport: Resultatentabel
 Model: jaar 2035 (v3)
 LAeq totaalresultaten voor toetspunten
 Groep: Costerweg / Kortenoord Allee (50 km/uur)
 Groepsreductie: Nee

Naam Toetspunt	Omschrijving	X	Y	Hoogte	Dag	Avond	Nacht	Lden
14_F	gebouw 01 - NW-gevel	173679,01	442003,02	16,50	51,14	48,16	41,09	51,53
15_A	gebouw 02 - ZW-gevel	173659,09	442030,62	1,50	50,19	47,24	40,14	50,59
15_B	gebouw 02 - ZW-gevel	173659,09	442030,62	4,50	51,80	48,83	41,74	52,19
15_C	gebouw 02 - ZW-gevel	173659,09	442030,62	7,50	52,55	49,58	42,50	52,95
15_D	gebouw 02 - ZW-gevel	173659,09	442030,62	10,50	52,81	49,82	42,76	53,20
15_E	gebouw 02 - ZW-gevel	173659,09	442030,62	13,50	52,91	49,93	42,87	53,31
16_A	gebouw 02 - ZW-gevel	173663,29	442026,05	1,50	50,13	47,17	40,07	50,53
16_B	gebouw 02 - ZW-gevel	173663,29	442026,05	4,50	51,67	48,70	41,62	52,07
16_C	gebouw 02 - ZW-gevel	173663,29	442026,05	7,50	52,48	49,51	42,43	52,88
16_D	gebouw 02 - ZW-gevel	173663,29	442026,05	10,50	52,76	49,78	42,71	53,15
16_E	gebouw 02 - ZW-gevel	173663,29	442026,05	13,50	52,89	49,91	42,84	53,28
17_A	gebouw 02 - ZW-gevel	173671,06	442017,67	1,50	49,98	47,02	39,92	50,38
17_B	gebouw 02 - ZW-gevel	173671,06	442017,67	4,50	51,47	48,50	41,42	51,87
17_C	gebouw 02 - ZW-gevel	173671,06	442017,67	7,50	52,37	49,39	42,32	52,76
17_D	gebouw 02 - ZW-gevel	173671,06	442017,67	10,50	52,70	49,72	42,65	53,09
17_E	gebouw 02 - ZW-gevel	173671,06	442017,67	13,50	52,85	49,86	42,80	53,24
18_A	gebouw 02 - ZO-gevel	173680,37	442015,47	1,50	45,67	42,71	35,61	46,07
18_B	gebouw 02 - ZO-gevel	173680,37	442015,47	4,50	47,11	44,14	37,05	47,50
18_C	gebouw 02 - ZO-gevel	173680,37	442015,47	7,50	48,19	45,22	38,14	48,59
18_D	gebouw 02 - ZO-gevel	173680,37	442015,47	10,50	48,52	45,55	38,48	48,92
18_E	gebouw 02 - ZO-gevel	173680,37	442015,47	13,50	48,58	45,60	38,53	48,97
19_A	gebouw 02 - ZO-gevel	173687,56	442022,15	1,50	43,77	40,82	33,71	44,17
19_B	gebouw 02 - ZO-gevel	173687,56	442022,15	4,50	45,12	42,15	35,06	45,51
19_C	gebouw 02 - ZO-gevel	173687,56	442022,15	7,50	46,11	43,15	36,06	46,51
19_D	gebouw 02 - ZO-gevel	173687,56	442022,15	10,50	46,50	43,53	36,45	46,90
19_E	gebouw 02 - ZO-gevel	173687,56	442022,15	13,50	46,55	43,57	36,50	46,94
20_A	gebouw 02 - NO-gevel	173691,44	442029,09	1,50	32,64	29,73	22,59	33,05
20_B	gebouw 02 - NO-gevel	173691,44	442029,09	4,50	33,13	30,20	23,09	33,54
20_C	gebouw 02 - NO-gevel	173691,44	442029,09	7,50	33,83	30,89	23,79	34,24
20_D	gebouw 02 - NO-gevel	173691,44	442029,09	10,50	34,58	31,64	24,55	34,99
20_E	gebouw 02 - NO-gevel	173691,44	442029,09	13,50	34,30	31,36	24,28	34,71
21_A	gebouw 02 - NO-gevel	173685,88	442038,01	1,50	30,72	27,78	20,68	31,13
21_B	gebouw 02 - NO-gevel	173685,88	442038,01	4,50	31,75	28,80	21,72	32,16
21_C	gebouw 02 - NO-gevel	173685,88	442038,01	7,50	32,59	29,64	22,56	33,00
21_D	gebouw 02 - NO-gevel	173685,88	442038,01	10,50	33,42	30,47	23,40	33,83
21_E	gebouw 02 - NO-gevel	173685,88	442038,01	13,50	25,03	21,91	15,12	25,43
22_A	gebouw 02 - NO-gevel	173680,99	442043,27	1,50	31,98	28,99	21,93	32,37
22_B	gebouw 02 - NO-gevel	173680,99	442043,27	4,50	33,03	30,04	22,99	33,42
22_C	gebouw 02 - NO-gevel	173680,99	442043,27	7,50	33,87	30,87	23,83	34,26
22_D	gebouw 02 - NO-gevel	173680,99	442043,27	10,50	34,70	31,70	24,66	35,09
22_E	gebouw 02 - NO-gevel	173680,99	442043,27	13,50	24,40	21,30	14,49	24,81
23_A	gebouw 02 - NO-gevel	173671,92	442050,09	1,50	25,63	22,66	15,63	26,04
23_B	gebouw 02 - NO-gevel	173671,92	442050,09	4,50	26,37	23,37	16,38	26,78
23_C	gebouw 02 - NO-gevel	173671,92	442050,09	7,50	27,06	24,05	17,09	27,47
23_D	gebouw 02 - NO-gevel	173671,92	442050,09	10,50	27,85	24,82	17,90	28,26
23_E	gebouw 02 - NO-gevel	173671,92	442050,09	13,50	25,80	22,67	15,90	26,20
24_A	gebouw 02 - NW-gevel	173664,80	442046,63	1,50	45,67	42,71	35,61	46,07
24_B	gebouw 02 - NW-gevel	173664,80	442046,63	4,50	47,06	44,09	37,00	47,45
24_C	gebouw 02 - NW-gevel	173664,80	442046,63	7,50	47,95	44,97	37,90	48,34
24_D	gebouw 02 - NW-gevel	173664,80	442046,63	10,50	48,26	45,28	38,21	48,65
24_E	gebouw 02 - NW-gevel	173664,80	442046,63	13,50	48,65	45,66	38,61	49,04
25_A	gebouw 02 - NW-gevel	173657,57	442039,93	1,50	46,86	43,91	36,81	47,26
25_B	gebouw 02 - NW-gevel	173657,57	442039,93	4,50	48,58	45,61	38,52	48,97
25_C	gebouw 02 - NW-gevel	173657,57	442039,93	7,50	49,25	46,27	39,20	49,64
25_D	gebouw 02 - NW-gevel	173657,57	442039,93	10,50	49,41	46,43	39,36	49,80
25_E	gebouw 02 - NW-gevel	173657,57	442039,93	13,50	49,53	46,54	39,48	49,92
26_A	gebouw 04 - ZW-gevel	173603,11	442079,29	1,50	55,87	52,95	45,82	56,28

Alle getoonde dB-waarden zijn A-gewogen

Rapport: Resultatentabel
 Model: jaar 2035 (v3)
 LAeq totaalresultaten voor toetspunten
 Groep: Costerweg / Kortenoord Allee (50 km/uur)
 Groepsreductie: Nee

Naam Toetspunt	Omschrijving	X	Y	Hoogte	Dag	Avond	Nacht	Lden
26_B	gebouw 04 - ZW-gevel	173603,11	442079,29	4,50	57,27	54,33	47,23	57,68
26_C	gebouw 04 - ZW-gevel	173603,11	442079,29	7,50	57,42	54,47	47,38	57,82
26_D	gebouw 04 - ZW-gevel	173603,11	442079,29	10,50	57,39	54,43	47,34	57,79
26_E	gebouw 04 - ZW-gevel	173603,11	442079,29	13,50	57,27	54,31	47,23	57,67
26_F	gebouw 04 - ZW-gevel	173603,11	442079,29	16,50	57,08	54,12	47,04	57,48
27_A	gebouw 04 - ZW-gevel	173611,81	442069,87	1,50	55,06	52,12	45,01	55,46
27_B	gebouw 04 - ZW-gevel	173611,81	442069,87	4,50	56,60	53,64	46,55	57,00
27_C	gebouw 04 - ZW-gevel	173611,81	442069,87	7,50	56,84	53,89	46,80	57,24
27_D	gebouw 04 - ZW-gevel	173611,81	442069,87	10,50	56,89	53,93	46,85	57,29
27_E	gebouw 04 - ZW-gevel	173611,81	442069,87	13,50	56,57	53,61	46,53	56,97
27_F	gebouw 04 - ZW-gevel	173611,81	442069,87	16,50	56,44	53,47	46,39	56,84
28_A	gebouw 04 - ZW-gevel	173616,23	442062,93	1,50	54,63	51,68	44,58	55,03
28_B	gebouw 04 - ZW-gevel	173616,23	442062,93	4,50	56,22	53,26	46,17	56,62
28_C	gebouw 04 - ZW-gevel	173616,23	442062,93	7,50	56,46	53,49	46,41	56,86
28_D	gebouw 04 - ZW-gevel	173616,23	442062,93	10,50	56,50	53,53	46,46	56,90
29_A	gebouw 04 - ZW-gevel	173621,69	442057,08	1,50	54,07	51,12	44,02	54,47
29_B	gebouw 04 - ZW-gevel	173621,69	442057,08	4,50	55,72	52,76	45,67	56,12
29_C	gebouw 04 - ZW-gevel	173621,69	442057,08	7,50	56,01	53,04	45,96	56,41
29_D	gebouw 04 - ZW-gevel	173621,69	442057,08	10,50	56,07	53,10	46,03	56,47
30_A	gebouw 04 - ZW-gevel	173627,73	442050,58	1,50	53,50	50,55	43,45	53,90
30_B	gebouw 04 - ZW-gevel	173627,73	442050,58	4,50	55,22	52,25	45,17	55,62
30_C	gebouw 04 - ZW-gevel	173627,73	442050,58	7,50	55,54	52,57	45,49	55,94
30_D	gebouw 04 - ZW-gevel	173627,73	442050,58	10,50	55,64	52,67	45,60	56,04
31_A	gebouw 04 - ZO-gevel	173634,92	442047,46	1,50	49,23	46,28	39,17	49,63
31_B	gebouw 04 - ZO-gevel	173634,92	442047,46	4,50	51,03	48,07	40,98	51,43
31_C	gebouw 04 - ZO-gevel	173634,92	442047,46	7,50	51,51	48,55	41,46	51,91
31_D	gebouw 04 - ZO-gevel	173634,92	442047,46	10,50	51,64	48,67	41,59	52,04
32_A	gebouw 04 - ZO-gevel	173640,54	442049,92	1,50	47,54	44,59	37,48	47,94
32_B	gebouw 04 - ZO-gevel	173640,54	442049,92	4,50	49,09	46,13	39,04	49,49
32_C	gebouw 04 - ZO-gevel	173640,54	442049,92	7,50	49,76	46,79	39,71	50,16
32_D	gebouw 04 - ZO-gevel	173640,54	442049,92	10,50	50,05	47,08	40,00	50,45
33_A	gebouw 04 - ZO-gevel	173646,57	442055,51	1,50	46,52	43,57	36,46	46,92
33_B	gebouw 04 - ZO-gevel	173646,57	442055,51	4,50	47,99	45,02	37,93	48,38
33_C	gebouw 04 - ZO-gevel	173646,57	442055,51	7,50	48,89	45,92	38,83	49,28
33_D	gebouw 04 - ZO-gevel	173646,57	442055,51	10,50	49,28	46,31	39,23	49,68
34_A	gebouw 04 - NO-gevel	173646,17	442064,63	1,50	37,88	34,91	27,82	38,27
34_B	gebouw 04 - NO-gevel	173646,17	442064,63	4,50	39,19	36,22	29,14	39,59
34_C	gebouw 04 - NO-gevel	173646,17	442064,63	7,50	40,14	37,16	30,10	40,54
34_D	gebouw 04 - NO-gevel	173646,17	442064,63	10,50	41,02	38,03	30,98	41,41
35_A	gebouw 04 - NW-gevel	173638,70	442066,35	1,50	32,25	29,27	22,22	32,65
35_B	gebouw 04 - NW-gevel	173638,70	442066,35	4,50	33,49	30,49	23,47	33,89
35_C	gebouw 04 - NW-gevel	173638,70	442066,35	7,50	34,63	31,62	24,64	35,03
35_D	gebouw 04 - NW-gevel	173638,70	442066,35	10,50	37,03	33,99	27,04	37,43
36_A	gebouw 04 - NW-gevel	173635,07	442063,00	1,50	33,69	30,73	23,64	34,09
36_B	gebouw 04 - NW-gevel	173635,07	442063,00	4,50	34,97	31,99	24,93	35,37
36_C	gebouw 04 - NW-gevel	173635,07	442063,00	7,50	35,87	32,89	25,85	36,27
36_D	gebouw 04 - NW-gevel	173635,07	442063,00	10,50	37,57	34,56	27,57	37,97
37_A	gebouw 04 - NO-gevel	173631,45	442068,14	1,50	37,91	34,95	27,85	38,31
37_B	gebouw 04 - NO-gevel	173631,45	442068,14	4,50	39,12	36,14	29,07	39,51
37_C	gebouw 04 - NO-gevel	173631,45	442068,14	7,50	40,01	37,04	29,97	40,41
37_D	gebouw 04 - NO-gevel	173631,45	442068,14	10,50	40,87	37,89	30,83	41,27
38_A	gebouw 04 - NO-gevel	173625,75	442074,27	1,50	36,54	33,59	26,49	36,94
38_B	gebouw 04 - NO-gevel	173625,75	442074,27	4,50	37,75	34,78	27,70	38,15
38_C	gebouw 04 - NO-gevel	173625,75	442074,27	7,50	38,65	35,67	28,61	39,05
38_D	gebouw 04 - NO-gevel	173625,75	442074,27	10,50	39,39	36,41	29,36	39,79
39_E	gebouw 04 - ZO-gevel	173616,99	442071,05	13,50	50,28	47,28	40,23	50,67
39_F	gebouw 04 - ZO-gevel	173616,99	442071,05	16,50	51,98	49,00	41,93	52,37

Alle getoonde dB-waarden zijn A-gewogen

Rapport: Resultatentabel
 Model: jaar 2035 (v3)
 LAeq totaalresultaten voor toetspunten
 Groep: Costerweg / Kortenoord Allee (50 km/uur)
 Groepsreductie: Nee

Naam Toetspunt	Omschrijving	X	Y	Hoogte	Dag	Avond	Nacht	Lden
40_A	gebouw 04 - NO-gevel	173620,48	442079,95	1,50	32,78	29,80	22,74	33,18
40_B	gebouw 04 - NO-gevel	173620,48	442079,95	4,50	33,79	30,80	23,75	34,18
40_C	gebouw 04 - NO-gevel	173620,48	442079,95	7,50	34,51	31,51	24,48	34,90
40_D	gebouw 04 - NO-gevel	173620,48	442079,95	10,50	35,34	32,33	25,32	35,74
40_E	gebouw 04 - NO-gevel	173620,48	442079,95	13,50	36,45	33,44	26,43	36,85
40_F	gebouw 04 - NO-gevel	173620,48	442079,95	16,50	34,09	31,03	24,10	34,48
41_B	gebouw 04 - NO-gevel	173617,75	442095,17	4,50	35,56	32,60	25,52	35,96
41_C	gebouw 04 - NO-gevel	173617,75	442095,17	7,50	36,53	33,57	26,50	36,93
41_D	gebouw 04 - NO-gevel	173617,75	442095,17	10,50	37,58	34,62	27,56	37,99
41_E	gebouw 04 - NO-gevel	173617,75	442095,17	13,50	38,94	35,94	28,90	39,33
41_F	gebouw 04 - NO-gevel	173617,75	442095,17	16,50	37,72	34,74	27,68	38,12
42_B	gebouw 04 - NW-gevel	173610,53	442097,98	4,50	52,55	49,61	42,50	52,95
42_C	gebouw 04 - NW-gevel	173610,53	442097,98	7,50	52,76	49,80	42,71	53,16
42_D	gebouw 04 - NW-gevel	173610,53	442097,98	10,50	52,66	49,70	42,62	53,06
42_E	gebouw 04 - NW-gevel	173610,53	442097,98	13,50	52,47	49,52	42,43	52,87
42_F	gebouw 04 - NW-gevel	173610,53	442097,98	16,50	52,39	49,42	42,34	52,79
43_A	gebouw 04 - NW-gevel	173607,38	442092,36	1,50	49,79	46,86	39,74	50,20
43_B	gebouw 04 - NW-gevel	173607,38	442092,36	4,50	51,61	48,68	41,57	52,02
43_C	gebouw 04 - NW-gevel	173607,38	442092,36	7,50	51,95	49,00	41,91	52,35
43_D	gebouw 04 - NW-gevel	173607,38	442092,36	10,50	51,94	48,98	41,90	52,34
43_E	gebouw 04 - NW-gevel	173607,38	442092,36	13,50	51,79	48,84	41,75	52,19
43_F	gebouw 04 - NW-gevel	173607,38	442092,36	16,50	51,77	48,81	41,72	52,17
44_A	gebouw 04 - NW-gevel	173602,87	442090,90	1,50	52,99	50,07	42,94	53,40
44_B	gebouw 04 - NW-gevel	173602,87	442090,90	4,50	54,57	51,63	44,53	54,98
44_C	gebouw 04 - NW-gevel	173602,87	442090,90	7,50	54,75	51,80	44,71	55,15
44_D	gebouw 04 - NW-gevel	173602,87	442090,90	10,50	54,68	51,73	44,64	55,08
44_E	gebouw 04 - NW-gevel	173602,87	442090,90	13,50	54,51	51,56	44,47	54,91
44_F	gebouw 04 - NW-gevel	173602,87	442090,90	16,50	54,37	51,42	44,33	54,77
45_A	gebouw 04 - NW-gevel	173600,10	442085,61	1,50	54,72	51,81	44,67	55,13
45_B	gebouw 04 - NW-gevel	173600,10	442085,61	4,50	56,10	53,16	46,06	56,51
45_C	gebouw 04 - NW-gevel	173600,10	442085,61	7,50	56,20	53,26	46,16	56,61
45_D	gebouw 04 - NW-gevel	173600,10	442085,61	10,50	56,11	53,16	46,07	56,51
45_E	gebouw 04 - NW-gevel	173600,10	442085,61	13,50	55,94	52,99	45,90	56,34
45_F	gebouw 04 - NW-gevel	173600,10	442085,61	16,50	55,75	52,80	45,71	56,15
46_A	gebouw 05 - ZW-gevel	173579,82	442117,62	1,50	57,26	54,38	47,22	57,68
46_B	gebouw 05 - ZW-gevel	173579,82	442117,62	4,50	58,58	55,67	48,55	59,00
46_C	gebouw 05 - ZW-gevel	173579,82	442117,62	7,50	58,67	55,74	48,64	59,08
46_D	gebouw 05 - ZW-gevel	173579,82	442117,62	10,50	58,52	55,59	48,48	58,93
46_E	gebouw 05 - ZW-gevel	173579,82	442117,62	13,50	58,36	55,42	48,33	58,77
46_F	gebouw 05 - ZW-gevel	173579,82	442117,62	16,50	58,17	55,23	48,14	58,58
47_A	gebouw 05 - ZW-gevel	173582,90	442110,68	1,50	57,28	54,39	47,24	57,70
47_B	gebouw 05 - ZW-gevel	173582,90	442110,68	4,50	58,48	55,56	48,44	58,89
47_C	gebouw 05 - ZW-gevel	173582,90	442110,68	7,50	58,57	55,64	48,53	58,98
47_D	gebouw 05 - ZW-gevel	173582,90	442110,68	10,50	58,44	55,50	48,40	58,85
47_E	gebouw 05 - ZW-gevel	173582,90	442110,68	13,50	58,29	55,35	48,26	58,70
47_F	gebouw 05 - ZW-gevel	173582,90	442110,68	16,50	58,11	55,16	48,07	58,51
48_A	gebouw 05 - ZO-gevel	173587,21	442109,88	1,50	53,64	50,74	43,59	54,05
48_B	gebouw 05 - ZO-gevel	173587,21	442109,88	4,50	55,18	52,26	45,14	55,59
48_C	gebouw 05 - ZO-gevel	173587,21	442109,88	7,50	55,35	52,42	45,31	55,76
48_D	gebouw 05 - ZO-gevel	173587,21	442109,88	10,50	55,38	52,44	45,33	55,78
48_E	gebouw 05 - ZO-gevel	173587,21	442109,88	13,50	55,32	52,38	45,28	55,73
48_F	gebouw 05 - ZO-gevel	173587,21	442109,88	16,50	55,20	52,25	45,16	55,60
49_A	gebouw 05 - ZO-gevel	173593,73	442112,62	1,50	50,82	47,89	40,77	51,23
49_B	gebouw 05 - ZO-gevel	173593,73	442112,62	4,50	52,44	49,50	42,40	52,85
49_C	gebouw 05 - ZO-gevel	173593,73	442112,62	7,50	52,84	49,89	42,80	53,24
49_D	gebouw 05 - ZO-gevel	173593,73	442112,62	10,50	52,92	49,97	42,88	53,32
49_E	gebouw 05 - ZO-gevel	173593,73	442112,62	13,50	52,91	49,95	42,87	53,31

Alle getoonde dB-waarden zijn A-gewogen

Rapport: Resultatentabel
 Model: jaar 2035 (v3)
 LAeq totaalresultaten voor toetspunten
 Groep: Costerweg / Kortenoord Allee (50 km/uur)
 Groepsreductie: Nee

Naam									
Toetspunt	Omschrijving	X	Y	Hoogte	Dag	Avond	Nacht	Lden	
49_F	gebouw 05 - ZO-gevel	173593,73	442112,62	16,50	52,83	49,88	42,79	53,23	
50_A	gebouw 05 - ZO-gevel	173597,70	442116,34	1,50	49,67	46,74	39,62	50,08	
50_B	gebouw 05 - ZO-gevel	173597,70	442116,34	4,50	51,36	48,42	41,32	51,77	
50_C	gebouw 05 - ZO-gevel	173597,70	442116,34	7,50	51,84	48,89	41,80	52,24	
50_D	gebouw 05 - ZO-gevel	173597,70	442116,34	10,50	51,92	48,96	41,87	52,32	
50_E	gebouw 05 - ZO-gevel	173597,70	442116,34	13,50	51,90	48,94	41,86	52,30	
50_F	gebouw 05 - ZO-gevel	173597,70	442116,34	16,50	51,87	48,90	41,82	52,27	
51_A	gebouw 05 - ZO-gevel	173601,71	442120,10	1,50	48,52	45,58	38,46	48,92	
51_B	gebouw 05 - ZO-gevel	173601,71	442120,10	4,50	50,19	47,24	40,14	50,59	
51_C	gebouw 05 - ZO-gevel	173601,71	442120,10	7,50	50,76	47,80	40,71	51,16	
51_D	gebouw 05 - ZO-gevel	173601,71	442120,10	10,50	50,82	47,85	40,77	51,22	
51_E	gebouw 05 - ZO-gevel	173601,71	442120,10	13,50	50,82	47,85	40,77	51,22	
51_F	gebouw 05 - ZO-gevel	173601,71	442120,10	16,50	50,81	47,84	40,77	51,21	
52_B	gebouw 05 - ZO-gevel	173609,05	442126,97	4,50	48,44	45,49	38,39	48,84	
52_C	gebouw 05 - ZO-gevel	173609,05	442126,97	7,50	49,27	46,32	39,23	49,67	
52_D	gebouw 05 - ZO-gevel	173609,05	442126,97	10,50	49,35	46,39	39,31	49,75	
53_B	gebouw 05 - NO-gevel	173608,92	442133,06	4,50	33,30	30,28	23,26	33,69	
53_C	gebouw 05 - NO-gevel	173608,92	442133,06	7,50	33,54	30,52	23,51	33,93	
53_D	gebouw 05 - NO-gevel	173608,92	442133,06	10,50	34,28	31,26	24,26	34,67	
54_B	gebouw 05 - NO-gevel	173602,98	442139,40	4,50	37,00	34,05	26,96	37,40	
54_C	gebouw 05 - NO-gevel	173602,98	442139,40	7,50	37,75	34,80	27,71	38,15	
54_D	gebouw 05 - NO-gevel	173602,98	442139,40	10,50	38,59	35,64	28,56	39,00	
55_E	gebouw 05 - NO-gevel	173600,47	442125,06	13,50	34,77	31,77	24,73	35,16	
55_F	gebouw 05 - NO-gevel	173600,47	442125,06	16,50	35,74	32,75	25,71	36,14	
56_E	gebouw 05 - NO-gevel	173594,63	442131,29	13,50	36,02	33,03	25,98	36,41	
56_F	gebouw 05 - NO-gevel	173594,63	442131,29	16,50	37,92	34,95	27,88	38,32	
57_B	gebouw 05 - NW-gevel	173595,87	442136,66	4,50	49,37	46,44	39,33	49,78	
57_C	gebouw 05 - NW-gevel	173595,87	442136,66	7,50	49,67	46,72	39,63	50,07	
57_D	gebouw 05 - NW-gevel	173595,87	442136,66	10,50	49,53	46,55	39,49	49,93	
58_A	gebouw 05 - NW-gevel	173579,98	442121,89	1,50	54,66	51,76	44,62	55,08	
58_B	gebouw 05 - NW-gevel	173579,98	442121,89	4,50	56,02	53,09	45,98	56,43	
58_C	gebouw 05 - NW-gevel	173579,98	442121,89	7,50	56,22	53,28	46,19	56,63	
58_D	gebouw 05 - NW-gevel	173579,98	442121,89	10,50	56,12	53,17	46,08	56,52	
58_E	gebouw 05 - NW-gevel	173579,98	442121,89	13,50	56,03	53,08	45,99	56,43	
58_F	gebouw 05 - NW-gevel	173579,98	442121,89	16,50	55,91	52,95	45,87	56,31	
59_A	gebouw 06 - ZW-gevel	173562,87	442150,02	1,50	56,35	53,44	46,32	56,77	
59_B	gebouw 06 - ZW-gevel	173562,87	442150,02	4,50	57,85	54,91	47,82	58,26	
59_C	gebouw 06 - ZW-gevel	173562,87	442150,02	7,50	58,03	55,08	48,01	58,44	
59_D	gebouw 06 - ZW-gevel	173562,87	442150,02	10,50	57,96	55,00	47,93	58,36	
59_E	gebouw 06 - ZW-gevel	173562,87	442150,02	13,50	57,88	54,92	47,85	58,28	
59_F	gebouw 06 - ZW-gevel	173562,87	442150,02	16,50	57,73	54,77	47,71	58,14	
61_A	gebouw 06 - ZW-gevel	173565,92	442146,77	1,50	56,18	53,27	46,14	56,59	
61_B	gebouw 06 - ZW-gevel	173565,92	442146,77	4,50	57,69	54,76	47,66	58,10	
61_C	gebouw 06 - ZW-gevel	173565,92	442146,77	7,50	57,90	54,95	47,87	58,31	
61_D	gebouw 06 - ZW-gevel	173565,92	442146,77	10,50	57,82	54,87	47,79	58,23	
61_E	gebouw 06 - ZW-gevel	173565,92	442146,77	13,50	57,76	54,80	47,73	58,16	
61_F	gebouw 06 - ZW-gevel	173565,92	442146,77	16,50	57,62	54,66	47,59	58,02	
63_A	gebouw 06 - ZW-gevel	173573,09	442139,07	1,50	55,72	52,81	45,69	56,14	
63_B	gebouw 06 - ZW-gevel	173573,09	442139,07	4,50	57,29	54,36	47,26	57,70	
63_C	gebouw 06 - ZW-gevel	173573,09	442139,07	7,50	57,55	54,60	47,51	57,95	
63_D	gebouw 06 - ZW-gevel	173573,09	442139,07	10,50	57,49	54,54	47,45	57,89	
63_E	gebouw 06 - ZW-gevel	173573,09	442139,07	13,50	57,42	54,46	47,39	57,82	
63_F	gebouw 06 - ZW-gevel	173573,09	442139,07	16,50	57,30	54,34	47,26	57,70	
64_A	gebouw 06 - ZW-gevel	173578,53	442136,14	1,50	54,31	51,40	44,27	54,72	
64_B	gebouw 06 - ZW-gevel	173578,53	442136,14	4,50	56,04	53,10	46,00	56,45	
64_C	gebouw 06 - ZW-gevel	173578,53	442136,14	7,50	56,19	53,25	46,15	56,60	
64_D	gebouw 06 - ZW-gevel	173578,53	442136,14	10,50	56,06	53,11	46,02	56,46	

Alle getoonde dB-waarden zijn A-gewogen

Rapport: Resultatentabel
 Model: jaar 2035 (v3)
 LAeq totaalresultaten voor toetspunten
 Groep: Costerweg / Kortenoord Allee (50 km/uur)
 Groepsreductie: Nee

Naam Toetspunt	Omschrijving	X	Y	Hoogte	Dag	Avond	Nacht	Lden
64_E	gebouw 06 - ZW-gevel	173578,53	442136,14	13,50	55,96	53,00	45,92	56,36
64_F	gebouw 06 - ZW-gevel	173578,53	442136,14	16,50	55,84	52,89	45,81	56,25
65_A	gebouw 06 - ZO-gevel	173584,79	442138,62	1,50	49,25	46,33	39,20	49,66
65_B	gebouw 06 - ZO-gevel	173584,79	442138,62	4,50	51,24	48,31	41,20	51,65
65_C	gebouw 06 - ZO-gevel	173584,79	442138,62	7,50	51,51	48,57	41,47	51,92
65_D	gebouw 06 - ZO-gevel	173584,79	442138,62	10,50	51,49	48,53	41,44	51,89
65_E	gebouw 06 - ZO-gevel	173584,79	442138,62	13,50	51,41	48,46	41,37	51,81
65_F	gebouw 06 - ZO-gevel	173584,79	442138,62	16,50	51,33	48,37	41,29	51,73
67_A	gebouw 06 - ZO-gevel	173593,36	442146,57	1,50	46,07	43,14	36,01	46,47
67_B	gebouw 06 - ZO-gevel	173593,36	442146,57	4,50	48,03	45,10	37,98	48,44
67_C	gebouw 06 - ZO-gevel	173593,36	442146,57	7,50	48,56	45,60	38,51	48,96
67_D	gebouw 06 - ZO-gevel	173593,36	442146,57	10,50	48,55	45,59	38,51	48,95
67_E	gebouw 06 - ZO-gevel	173593,36	442146,57	13,50	48,50	45,55	38,46	48,90
67_F	gebouw 06 - ZO-gevel	173593,36	442146,57	16,50	48,17	45,21	38,12	48,57
69_A	gebouw 06 - NO-gevel	173593,54	442150,41	1,50	32,69	29,71	22,64	33,08
69_B	gebouw 06 - NO-gevel	173593,54	442150,41	4,50	33,96	30,97	23,91	34,35
69_C	gebouw 06 - NO-gevel	173593,54	442150,41	7,50	34,88	31,90	24,84	35,28
69_D	gebouw 06 - NO-gevel	173593,54	442150,41	10,50	35,81	32,83	25,77	36,21
69_E	gebouw 06 - NO-gevel	173593,54	442150,41	13,50	36,54	33,55	26,50	36,93
69_F	gebouw 06 - NO-gevel	173593,54	442150,41	16,50	33,17	30,22	23,14	33,58
70_A	gebouw 06 - NO-gevel	173582,75	442164,88	1,50	23,40	20,37	13,43	23,81
70_B	gebouw 06 - NO-gevel	173582,75	442164,88	4,50	24,31	21,25	14,36	24,71
70_C	gebouw 06 - NO-gevel	173582,75	442164,88	7,50	25,46	22,38	15,53	25,87
70_D	gebouw 06 - NO-gevel	173582,75	442164,88	10,50	26,48	23,39	16,55	26,88
70_E	gebouw 06 - NO-gevel	173582,75	442164,88	13,50	27,87	24,74	17,92	28,26
70_F	gebouw 06 - NO-gevel	173582,75	442164,88	16,50	25,90	22,85	15,98	26,32
71_A	gebouw 06 - NO-gevel	173574,01	442171,46	1,50	25,00	22,02	15,02	25,41
71_B	gebouw 06 - NO-gevel	173574,01	442171,46	4,50	25,65	22,64	15,68	26,06
71_C	gebouw 06 - NO-gevel	173574,01	442171,46	7,50	26,62	23,59	16,66	27,03
71_D	gebouw 06 - NO-gevel	173574,01	442171,46	10,50	27,63	24,59	17,69	28,04
71_E	gebouw 06 - NO-gevel	173574,01	442171,46	13,50	29,03	25,97	19,10	29,44
71_F	gebouw 06 - NO-gevel	173574,01	442171,46	16,50	29,78	26,72	19,82	30,18
72_A	gebouw 06 - NW-gevel	173568,96	442169,61	1,50	49,77	46,81	39,75	50,18
72_B	gebouw 06 - NW-gevel	173568,96	442169,61	4,50	51,58	48,61	41,56	51,99
72_C	gebouw 06 - NW-gevel	173568,96	442169,61	7,50	51,87	48,88	41,85	52,27
72_D	gebouw 06 - NW-gevel	173568,96	442169,61	10,50	51,83	48,83	41,82	52,23
72_E	gebouw 06 - NW-gevel	173568,96	442169,61	13,50	51,86	48,86	41,85	52,26
72_F	gebouw 06 - NW-gevel	173568,96	442169,61	16,50	51,83	48,83	41,82	52,23
73_A	gebouw 06 - NW-gevel	173560,25	442161,47	1,50	53,80	50,85	43,78	54,21
73_B	gebouw 06 - NW-gevel	173560,25	442161,47	4,50	55,39	52,42	45,38	55,80
73_C	gebouw 06 - NW-gevel	173560,25	442161,47	7,50	55,73	52,75	45,72	56,14
73_D	gebouw 06 - NW-gevel	173560,25	442161,47	10,50	55,76	52,77	45,75	56,16
73_E	gebouw 06 - NW-gevel	173560,25	442161,47	13,50	55,75	52,76	45,74	56,15
73_F	gebouw 06 - NW-gevel	173560,25	442161,47	16,50	55,66	52,67	45,65	56,06
75_A	gebouw 07 - ZW-gevel	173607,36	442172,92	1,50	37,74	34,78	27,69	38,14
75_B	gebouw 07 - ZW-gevel	173607,36	442172,92	4,50	39,16	36,19	29,11	39,56
75_C	gebouw 07 - ZW-gevel	173607,36	442172,92	7,50	40,34	37,37	30,30	40,74
75_D	gebouw 07 - ZW-gevel	173607,36	442172,92	10,50	41,14	38,15	31,12	41,54
76_A	gebouw 07 - ZW-gevel	173613,07	442166,77	1,50	40,16	37,23	30,11	40,57
76_B	gebouw 07 - ZW-gevel	173613,07	442166,77	4,50	41,68	38,74	31,64	42,09
76_C	gebouw 07 - ZW-gevel	173613,07	442166,77	7,50	42,91	39,97	32,87	43,32
76_D	gebouw 07 - ZW-gevel	173613,07	442166,77	10,50	43,31	40,35	33,28	43,71
77_A	gebouw 07 - ZW-gevel	173618,57	442160,86	1,50	40,96	38,02	30,91	41,36
77_B	gebouw 07 - ZW-gevel	173618,57	442160,86	4,50	42,44	39,50	32,40	42,85
77_C	gebouw 07 - ZW-gevel	173618,57	442160,86	7,50	43,58	40,64	33,54	43,99
77_D	gebouw 07 - ZW-gevel	173618,57	442160,86	10,50	43,98	41,02	33,94	44,38
78_A	gebouw 07 - ZO-gevel	173625,03	442161,49	1,50	38,35	35,40	28,30	38,75

Alle getoonde dB-waarden zijn A-gewogen

Rapport: Resultatentabel
 Model: jaar 2035 (v3)
 LAeq totaalresultaten voor toetspunten
 Groep: Costerweg / Kortenoord Allee (50 km/uur)
 Groepsreductie: Nee

Naam Toetspunt	Omschrijving	X	Y	Hoogte	Dag	Avond	Nacht	Lden
78_B	gebouw 07 - ZO-gevel	173625,03	442161,49	4,50	39,26	36,29	29,21	39,66
78_C	gebouw 07 - ZO-gevel	173625,03	442161,49	7,50	40,05	37,08	30,01	40,45
78_D	gebouw 07 - ZO-gevel	173625,03	442161,49	10,50	40,93	37,96	30,89	41,33
79_A	gebouw 07 - NO-gevel	173627,31	442168,93	1,50	33,64	30,69	23,59	34,04
79_B	gebouw 07 - NO-gevel	173627,31	442168,93	4,50	33,67	30,72	23,64	34,08
79_C	gebouw 07 - NO-gevel	173627,31	442168,93	7,50	34,32	31,37	24,30	34,73
79_D	gebouw 07 - NO-gevel	173627,31	442168,93	10,50	35,08	32,13	25,05	35,49
80_A	gebouw 07 - NO-gevel	173622,10	442174,51	1,50	29,05	25,96	19,01	29,42
80_B	gebouw 07 - NO-gevel	173622,10	442174,51	4,50	29,47	26,41	19,45	29,85
80_C	gebouw 07 - NO-gevel	173622,10	442174,51	7,50	30,23	27,16	20,22	30,61
80_D	gebouw 07 - NO-gevel	173622,10	442174,51	10,50	31,16	28,09	21,16	31,55
81_A	gebouw 07 - NO-gevel	173616,03	442181,02	1,50	32,09	29,02	22,04	32,46
81_B	gebouw 07 - NO-gevel	173616,03	442181,02	4,50	32,46	29,45	22,43	32,85
81_C	gebouw 07 - NO-gevel	173616,03	442181,02	7,50	33,28	30,25	23,25	33,67
81_D	gebouw 07 - NO-gevel	173616,03	442181,02	10,50	34,19	31,17	24,17	34,58
82_A	gebouw 07 - NW-gevel	173606,22	442181,47	1,50	38,73	35,83	28,70	39,15
82_B	gebouw 07 - NW-gevel	173606,22	442181,47	4,50	39,39	36,48	29,37	39,81
82_C	gebouw 07 - NW-gevel	173606,22	442181,47	7,50	40,18	37,26	30,16	40,60
82_D	gebouw 07 - NW-gevel	173606,22	442181,47	10,50	40,90	37,96	30,89	41,32
83_A	gebouw 08 - ZW-gevel	173652,26	442176,40	1,50	38,63	35,67	28,58	39,03
83_B	gebouw 08 - ZW-gevel	173652,26	442176,40	4,50	39,54	36,59	29,50	39,94
83_C	gebouw 08 - ZW-gevel	173652,26	442176,40	7,50	40,35	37,40	30,32	40,76
83_D	gebouw 08 - ZW-gevel	173652,26	442176,40	10,50	41,18	38,23	31,15	41,59
83_E	gebouw 08 - ZW-gevel	173652,26	442176,40	13,50	41,82	38,86	31,79	42,22
84_A	gebouw 08 - ZW-gevel	173659,18	442168,90	1,50	40,30	37,38	30,25	40,71
84_B	gebouw 08 - ZW-gevel	173659,18	442168,90	4,50	41,14	38,21	31,11	41,55
84_C	gebouw 08 - ZW-gevel	173659,18	442168,90	7,50	41,88	38,95	31,85	42,29
84_D	gebouw 08 - ZW-gevel	173659,18	442168,90	10,50	42,72	39,79	32,69	43,13
84_E	gebouw 08 - ZW-gevel	173659,18	442168,90	13,50	43,40	40,46	33,37	43,81
85_A	gebouw 08 - ZW-gevel	173665,88	442169,83	1,50	37,11	34,15	27,06	37,51
85_B	gebouw 08 - ZO-gevel	173665,88	442169,83	4,50	38,06	35,09	28,02	38,46
85_C	gebouw 08 - ZO-gevel	173665,88	442169,83	7,50	38,09	35,09	28,05	38,48
85_D	gebouw 08 - ZO-gevel	173665,88	442169,83	10,50	38,89	35,89	28,85	39,28
85_E	gebouw 08 - ZO-gevel	173665,88	442169,83	13,50	39,54	36,53	29,50	39,93
86_A	gebouw 08 - ZO-gevel	173672,43	442175,87	1,50	37,12	34,09	27,06	37,50
86_B	gebouw 08 - ZO-gevel	173672,43	442175,87	4,50	37,01	33,99	26,97	37,40
86_C	gebouw 08 - ZO-gevel	173672,43	442175,87	7,50	38,02	35,00	27,98	38,41
86_D	gebouw 08 - ZO-gevel	173672,43	442175,87	10,50	38,75	35,73	28,71	39,14
86_E	gebouw 08 - ZO-gevel	173672,43	442175,87	13,50	39,02	35,99	28,98	39,40
87_A	gebouw 08 - NO-gevel	173672,32	442182,59	1,50	21,19	18,07	11,25	21,58
87_B	gebouw 08 - NO-gevel	173672,32	442182,59	4,50	22,05	18,94	12,13	22,45
87_C	gebouw 08 - NO-gevel	173672,32	442182,59	7,50	22,96	19,84	13,04	23,36
87_D	gebouw 08 - NO-gevel	173672,32	442182,59	10,50	24,24	21,16	14,30	24,64
87_E	gebouw 08 - NO-gevel	173672,32	442182,59	13,50	27,60	24,58	17,58	27,99
88_A	gebouw 08 - NO-gevel	173664,32	442191,27	1,50	20,50	17,41	10,56	20,90
88_B	gebouw 08 - NO-gevel	173664,32	442191,27	4,50	21,42	18,32	11,50	21,82
88_C	gebouw 08 - NO-gevel	173664,32	442191,27	7,50	22,46	19,36	12,54	22,86
88_D	gebouw 08 - NO-gevel	173664,32	442191,27	10,50	23,62	20,55	13,68	24,03
88_E	gebouw 08 - NO-gevel	173664,32	442191,27	13,50	28,37	25,38	18,34	28,77
89_A	gebouw 08 - NW-gevel	173659,07	442189,62	1,50	25,62	22,56	15,66	26,02
89_B	gebouw 08 - NW-gevel	173659,07	442189,62	4,50	26,63	23,55	16,69	27,03
89_C	gebouw 08 - NW-gevel	173659,07	442189,62	7,50	27,94	24,85	18,01	28,34
89_D	gebouw 08 - NW-gevel	173659,07	442189,62	10,50	29,94	26,84	20,00	30,34
89_E	gebouw 08 - NW-gevel	173659,07	442189,62	13,50	33,61	30,51	23,62	33,99
90_A	gebouw 08 - NW-gevel	173652,00	442183,10	1,50	30,92	27,94	20,89	31,32
90_B	gebouw 08 - NW-gevel	173652,00	442183,10	4,50	32,50	29,53	22,48	32,91
90_C	gebouw 08 - NW-gevel	173652,00	442183,10	7,50	31,65	28,65	21,65	32,05

Alle getoonde dB-waarden zijn A-gewogen

Rapport: Resultatentabel
 Model: jaar 2035 (v3)
 LAeq totaalresultaten voor toetspunten
 Groep: Costerweg / Kortenoord Allee (50 km/uur)
 Groepsreductie: Nee

Naam Toetspunt	Omschrijving	X	Y	Hoogte	Dag	Avond	Nacht	Lden
90_D	gebouw 08 - NW-gevel	173652,00	442183,10	10,50	31,96	28,92	21,98	32,36
90_E	gebouw 08 - NW-gevel	173652,00	442183,10	13,50	34,37	31,32	24,38	34,77
91_A	gebouw 09 - ZW-gevel	173545,52	442186,89	1,50	55,87	52,91	45,86	56,28
91_B	gebouw 09 - ZW-gevel	173545,52	442186,89	5,50	57,60	54,60	47,60	58,00
91_C	gebouw 09 - ZW-gevel	173545,52	442186,89	8,50	57,70	54,70	47,70	58,10
91_D	gebouw 09 - ZW-gevel	173545,52	442186,89	11,50	57,65	54,65	47,66	58,06
91_E	gebouw 09 - ZW-gevel	173545,52	442186,89	14,50	57,57	54,56	47,57	57,97
91_F	gebouw 09 - ZW-gevel	173545,52	442186,89	17,50	57,44	54,42	47,44	57,84
92_A	gebouw 09 - ZW-gevel	173556,22	442175,41	1,50	54,84	51,88	44,82	55,25
92_B	gebouw 09 - ZW-gevel	173556,22	442175,41	5,50	56,77	53,79	46,76	57,18
92_C	gebouw 09 - ZW-gevel	173556,22	442175,41	8,50	56,94	53,94	46,93	57,34
92_D	gebouw 09 - ZW-gevel	173556,22	442175,41	11,50	56,89	53,89	46,88	57,29
92_E	gebouw 09 - ZW-gevel	173556,22	442175,41	14,50	56,82	53,82	46,81	57,22
92_F	gebouw 09 - ZW-gevel	173556,22	442175,41	17,50	56,72	53,71	46,71	57,12
93_A	gebouw 09 - ZO-gevel	173561,19	442174,35	1,50	50,16	47,21	40,13	50,57
93_B	gebouw 09 - ZO-gevel	173561,19	442174,35	5,50	52,27	49,30	42,25	52,68
93_C	gebouw 09 - ZO-gevel	173561,19	442174,35	8,50	52,44	49,45	42,42	52,84
93_D	gebouw 09 - ZO-gevel	173561,19	442174,35	11,50	52,27	49,29	42,26	52,68
93_E	gebouw 09 - ZO-gevel	173561,19	442174,35	14,50	52,20	49,22	42,18	52,60
93_F	gebouw 09 - ZO-gevel	173561,19	442174,35	17,50	51,93	48,94	41,91	52,33
94_A	gebouw 09 - ZO-gevel	173566,78	442179,56	1,50	48,28	45,32	38,24	48,68
94_B	gebouw 09 - ZO-gevel	173566,78	442179,56	5,50	50,49	47,53	40,46	50,89
94_C	gebouw 09 - ZO-gevel	173566,78	442179,56	8,50	50,71	47,73	40,69	51,11
94_D	gebouw 09 - ZO-gevel	173566,78	442179,56	11,50	50,43	47,45	40,41	50,83
94_E	gebouw 09 - ZO-gevel	173566,78	442179,56	14,50	49,87	46,89	39,85	50,27
94_F	gebouw 09 - ZO-gevel	173566,78	442179,56	17,50	49,84	46,86	39,82	50,24
95_A	gebouw 09 - ZO-gevel	173571,74	442184,19	1,50	46,82	43,87	36,78	47,22
95_B	gebouw 09 - ZO-gevel	173571,74	442184,19	5,50	49,06	46,10	39,03	49,46
95_C	gebouw 09 - ZO-gevel	173571,74	442184,19	8,50	49,36	46,37	39,33	49,76
95_D	gebouw 09 - ZO-gevel	173571,74	442184,19	11,50	49,08	46,10	39,06	49,48
95_E	gebouw 09 - ZO-gevel	173571,74	442184,19	14,50	48,12	45,13	38,09	48,52
95_F	gebouw 09 - ZO-gevel	173571,74	442184,19	17,50	48,12	45,13	38,10	48,52
96_A	gebouw 09 - ZW-gevel	173576,44	442185,29	1,50	46,22	43,27	36,18	46,62
96_B	gebouw 09 - ZW-gevel	173576,44	442185,29	5,50	48,42	45,46	38,38	48,82
96_C	gebouw 09 - ZW-gevel	173576,44	442185,29	8,80	48,80	45,82	38,76	49,20
96_D	gebouw 09 - ZW-gevel	173576,44	442185,29	11,50	48,48	45,50	38,44	48,88
97_A	gebouw 09 - ZO-gevel	173580,82	442186,09	1,50	41,31	38,36	31,27	41,71
97_B	gebouw 09 - ZO-gevel	173580,82	442186,09	5,50	43,41	40,46	33,38	43,82
97_C	gebouw 09 - ZO-gevel	173580,82	442186,09	8,80	43,91	40,93	33,88	44,31
97_D	gebouw 09 - ZO-gevel	173580,82	442186,09	11,50	43,48	40,50	33,45	43,88
98_A	gebouw 09 - ZO-gevel	173585,65	442190,57	1,50	39,34	36,39	29,30	39,74
98_B	gebouw 09 - ZO-gevel	173585,65	442190,57	5,50	41,17	38,21	31,14	41,57
98_C	gebouw 09 - ZO-gevel	173585,65	442190,57	8,80	41,97	38,99	31,94	42,37
98_D	gebouw 09 - ZO-gevel	173585,65	442190,57	11,50	41,40	38,42	31,37	41,80
99_A	gebouw 09 - NO-gevel	173586,17	442195,36	1,50	33,91	30,80	23,88	34,28
99_B	gebouw 09 - NO-gevel	173586,17	442195,36	5,50	33,97	30,90	23,96	34,35
99_C	gebouw 09 - NO-gevel	173586,17	442195,36	8,80	34,87	31,80	24,86	35,25
99_D	gebouw 09 - NO-gevel	173586,17	442195,36	11,50	35,93	32,87	25,92	36,32

Alle getoonde dB-waarden zijn A-gewogen

Rapport: Resultatentabel
 Model: jaar 2035 (v3)
 LAeq totaalresultaten voor toetspunten
 Groep: Duivendaal (30 km/uur)
 Groepsreductie: Ja

Naam Toetspunt	Omschrijving	X	Y	Hoogte	Dag	Avond	Nacht	Lden
01_A	gebouw 01 - ZW-gevel	173681,19	441994,48	1,50	24,01	20,95	12,25	23,93
01_B	gebouw 01 - ZW-gevel	173681,19	441994,48	4,50	24,93	21,78	13,04	24,80
01_C	gebouw 01 - ZW-gevel	173681,19	441994,48	7,50	25,40	22,18	13,42	25,23
01_D	gebouw 01 - ZW-gevel	173681,19	441994,48	10,50	26,09	22,87	14,10	25,92
01_E	gebouw 01 - ZW-gevel	173681,19	441994,48	13,50	26,65	23,42	14,65	26,48
01_F	gebouw 01 - ZW-gevel	173681,19	441994,48	16,50	26,80	23,58	14,81	26,63
02_A	gebouw 01 - ZO-gevel	173687,93	441990,48	1,50	7,54	3,93	-4,96	7,16
02_B	gebouw 01 - ZO-gevel	173687,93	441990,48	4,50	8,18	4,49	-4,43	7,76
02_C	gebouw 01 - ZO-gevel	173687,93	441990,48	7,50	8,53	4,78	-4,17	8,08
02_D	gebouw 01 - ZO-gevel	173687,93	441990,48	10,50	8,80	5,04	-3,92	8,34
02_E	gebouw 01 - ZO-gevel	173687,93	441990,48	13,50	9,38	5,62	-3,34	8,92
02_F	gebouw 01 - ZO-gevel	173687,93	441990,48	16,50	10,26	6,51	-2,45	9,81
03_A	gebouw 01 - ZO-gevel	173693,76	441993,16	1,50	7,87	4,28	-4,61	7,50
03_B	gebouw 01 - ZO-gevel	173693,76	441993,16	4,50	8,14	4,46	-4,46	7,73
03_C	gebouw 01 - ZO-gevel	173693,76	441993,16	7,50	7,66	3,95	-4,99	7,23
03_D	gebouw 01 - ZO-gevel	173693,76	441993,16	10,50	8,21	4,47	-4,48	7,76
03_E	gebouw 01 - ZO-gevel	173693,76	441993,16	13,50	8,75	5,00	-3,95	8,30
03_F	gebouw 01 - ZO-gevel	173693,76	441993,16	16,50	9,42	5,67	-3,29	8,97
04_A	gebouw 01 - ZO-gevel	173698,13	441997,23	1,50	8,35	4,76	-4,12	7,98
04_B	gebouw 01 - ZO-gevel	173698,13	441997,23	4,50	8,60	4,94	-3,96	8,20
04_C	gebouw 01 - ZO-gevel	173698,13	441997,23	7,50	8,35	4,64	-4,30	7,92
04_D	gebouw 01 - ZO-gevel	173698,13	441997,23	10,50	8,84	5,10	-3,84	8,39
04_E	gebouw 01 - ZO-gevel	173698,13	441997,23	13,50	9,50	5,76	-3,20	9,05
04_F	gebouw 01 - ZO-gevel	173698,13	441997,23	16,50	10,07	6,32	-2,64	9,62
05_A	gebouw 01 - ZO-gevel	173700,41	442002,07	1,50	8,82	5,22	-3,66	8,45
05_B	gebouw 01 - ZO-gevel	173700,41	442002,07	4,50	9,29	5,62	-3,30	8,88
05_C	gebouw 01 - ZO-gevel	173700,41	442002,07	7,50	9,21	5,49	-3,45	8,77
05_D	gebouw 01 - ZO-gevel	173700,41	442002,07	10,50	9,80	6,06	-2,89	9,35
05_E	gebouw 01 - ZO-gevel	173700,41	442002,07	13,50	10,53	6,79	-2,16	10,08
05_F	gebouw 01 - ZO-gevel	173700,41	442002,07	16,50	10,71	6,99	-1,96	10,27
06_A	gebouw 01 - ZO-gevel	173705,85	442003,04	1,50	13,38	10,08	1,30	13,17
06_B	gebouw 01 - ZO-gevel	173705,85	442003,04	4,50	13,97	10,60	1,79	13,72
06_C	gebouw 01 - ZO-gevel	173705,85	442003,04	7,50	14,24	10,80	1,97	13,95
06_D	gebouw 01 - ZO-gevel	173705,85	442003,04	10,50	14,49	11,05	2,21	14,20
06_E	gebouw 01 - ZO-gevel	173705,85	442003,04	13,50	14,77	11,33	2,49	14,48
07_A	gebouw 01 - ZO-gevel	173711,55	442005,64	1,50	8,83	5,25	-3,62	8,47
07_B	gebouw 01 - ZO-gevel	173711,55	442005,64	4,50	9,48	5,85	-3,05	9,09
07_C	gebouw 01 - ZO-gevel	173711,55	442005,64	7,50	10,29	6,59	-2,34	9,86
07_D	gebouw 01 - ZO-gevel	173711,55	442005,64	10,50	10,54	6,81	-2,13	10,10
07_E	gebouw 01 - ZO-gevel	173711,55	442005,64	13,50	10,19	6,46	-2,48	9,75
08_A	gebouw 01 - ZO-gevel	173715,69	442009,46	1,50	7,26	3,71	-5,16	6,92
08_B	gebouw 01 - ZO-gevel	173715,69	442009,46	4,50	7,90	4,27	-4,62	7,51
08_C	gebouw 01 - ZO-gevel	173715,69	442009,46	7,50	8,26	4,57	-4,36	7,84
08_D	gebouw 01 - ZO-gevel	173715,69	442009,46	10,50	8,71	4,99	-3,95	8,27
08_E	gebouw 01 - ZO-gevel	173715,69	442009,46	13,50	8,05	4,34	-4,59	7,62
09_A	gebouw 01 - ZO-gevel	173718,32	442014,65	1,50	6,69	3,15	-5,70	6,35
09_B	gebouw 01 - ZO-gevel	173718,32	442014,65	4,50	7,05	3,45	-5,43	6,68
09_C	gebouw 01 - ZO-gevel	173718,32	442014,65	7,50	6,88	3,23	-5,68	6,48
09_D	gebouw 01 - ZO-gevel	173718,32	442014,65	10,50	7,40	3,72	-5,20	6,99
09_E	gebouw 01 - ZO-gevel	173718,32	442014,65	13,50	7,96	4,27	-4,65	7,54
100_A	gebouw 09 - NO-gevel	173573,82	442208,66	1,50	33,40	30,18	21,41	33,23
100_B	gebouw 09 - NO-gevel	173573,82	442208,66	5,50	35,25	31,97	23,18	35,05
100_C	gebouw 09 - NO-gevel	173573,82	442208,66	8,80	35,23	31,95	23,15	35,03
100_D	gebouw 09 - NO-gevel	173573,82	442208,66	11,50	35,11	31,82	23,02	34,90
101_A	gebouw 09 - NW-gevel	173569,25	442207,44	1,50	15,07	11,80	3,03	14,88
101_B	gebouw 09 - NW-gevel	173569,25	442207,44	5,50	14,73	11,39	2,59	14,50
101_C	gebouw 09 - NW-gevel	173569,25	442207,44	8,80	15,48	12,12	3,31	15,24

Alle getoonde dB-waarden zijn A-gewogen

Rapport: Resultatentabel
 Model: jaar 2035 (v3)
 LAeq totaalresultaten voor toetspunten
 Groep: Duivendaal (30 km/uur)
 Groepsreductie: Ja

Naam Toetspunt	Omschrijving	X	Y	Hoogte	Dag	Avond	Nacht	Lden
101_D	gebouw 09 - NW-gevel	173569,25	442207,44	11,50	9,84	6,15	-2,77	9,42
102_A	gebouw 09 - NW-gevel	173564,85	442203,35	1,50	14,36	11,07	2,29	14,16
102_B	gebouw 09 - NW-gevel	173564,85	442203,35	5,50	14,69	11,34	2,54	14,45
102_C	gebouw 09 - NW-gevel	173564,85	442203,35	8,80	15,59	12,23	3,41	15,34
102_D	gebouw 09 - NW-gevel	173564,85	442203,35	11,50	16,01	12,63	3,82	15,76
103_A	gebouw 09 - NO-gevel	173560,49	442202,69	1,50	15,17	11,86	3,07	14,95
103_B	gebouw 09 - NO-gevel	173560,49	442202,69	5,50	16,10	12,67	3,84	15,82
103_C	gebouw 09 - NO-gevel	173560,49	442202,69	8,50	18,38	14,83	5,96	18,04
103_D	gebouw 09 - NO-gevel	173560,49	442202,69	11,50	21,97	18,38	9,49	21,60
103_E	gebouw 09 - NO-gevel	173560,49	442202,69	14,50	26,01	22,70	13,91	25,79
103_F	gebouw 09 - NO-gevel	173560,49	442202,69	17,50	29,37	26,16	17,41	29,21
104_E	gebouw 09 - NO-gevel	173573,19	442189,08	14,50	32,06	28,84	20,08	31,89
104_F	gebouw 09 - NO-gevel	173573,19	442189,08	17,50	34,37	31,13	22,35	34,19
105_A	gebouw 09 - NW-gevel	173555,42	442200,93	1,50	14,80	11,50	2,71	14,59
105_B	gebouw 09 - NW-gevel	173555,42	442200,93	5,50	14,63	11,23	2,41	14,37
105_C	gebouw 09 - NW-gevel	173555,42	442200,93	8,50	15,26	11,84	3,01	14,98
105_D	gebouw 09 - NW-gevel	173555,42	442200,93	11,50	15,90	12,47	3,64	15,62
105_E	gebouw 09 - NW-gevel	173555,42	442200,93	14,50	7,20	3,58	-5,33	6,81
105_F	gebouw 09 - NW-gevel	173555,42	442200,93	17,50	9,97	6,65	-2,15	9,75
106_A	gebouw 09 - NW-gevel	173550,94	442196,79	1,50	14,15	10,83	2,04	13,93
106_B	gebouw 09 - NW-gevel	173550,94	442196,79	5,50	14,02	10,60	1,76	13,74
106_C	gebouw 09 - NW-gevel	173550,94	442196,79	8,50	14,73	11,28	2,43	14,44
106_D	gebouw 09 - NW-gevel	173550,94	442196,79	11,50	14,88	11,46	2,63	14,60
106_E	gebouw 09 - NW-gevel	173550,94	442196,79	14,50	7,83	4,20	-4,72	7,44
106_F	gebouw 09 - NW-gevel	173550,94	442196,79	17,50	10,45	7,13	-1,66	10,23
107_A	gebouw 09 - NW-gevel	173545,52	442191,77	1,50	9,23	5,66	-3,21	8,88
107_B	gebouw 09 - NW-gevel	173545,52	442191,77	5,50	9,29	5,62	-3,30	8,88
107_C	gebouw 09 - NW-gevel	173545,52	442191,77	8,50	9,98	6,28	-2,66	9,55
107_D	gebouw 09 - NW-gevel	173545,52	442191,77	11,50	10,77	7,07	-1,86	10,34
107_E	gebouw 09 - NW-gevel	173545,52	442191,77	14,50	8,15	4,53	-4,38	7,76
107_F	gebouw 09 - NW-gevel	173545,52	442191,77	17,50	10,78	7,47	-1,33	10,56
10_A	gebouw 01 - NO-gevel	173714,86	442022,29	1,50	18,01	14,73	5,95	17,81
10_B	gebouw 01 - NO-gevel	173714,86	442022,29	4,50	19,95	16,60	7,79	19,71
10_C	gebouw 01 - NO-gevel	173714,86	442022,29	7,50	21,21	17,80	8,98	20,94
10_D	gebouw 01 - NO-gevel	173714,86	442022,29	10,50	21,75	18,31	9,47	21,46
10_E	gebouw 01 - NO-gevel	173714,86	442022,29	13,50	22,38	18,93	10,08	22,09
11_A	gebouw 01 - NW-gevel	173705,98	442023,97	1,50	26,19	23,02	14,27	26,05
11_B	gebouw 01 - NW-gevel	173705,98	442023,97	4,50	27,99	24,75	15,98	27,81
11_C	gebouw 01 - NW-gevel	173705,98	442023,97	7,50	28,72	25,46	16,68	28,53
11_D	gebouw 01 - NW-gevel	173705,98	442023,97	10,50	29,15	25,87	17,08	28,95
11_E	gebouw 01 - NW-gevel	173705,98	442023,97	13,50	29,49	26,21	17,42	29,29
12_A	gebouw 01 - NW-gevel	173698,12	442016,68	1,50	26,17	22,92	14,15	25,99
12_B	gebouw 01 - NW-gevel	173698,12	442016,68	4,50	27,93	24,64	15,85	27,72
12_C	gebouw 01 - NW-gevel	173698,12	442016,68	7,50	28,85	25,55	16,74	28,63
12_D	gebouw 01 - NW-gevel	173698,12	442016,68	10,50	29,01	25,69	16,88	28,78
12_E	gebouw 01 - NW-gevel	173698,12	442016,68	13,50	29,21	25,88	17,07	28,98
13_A	gebouw 01 - NW-gevel	173688,26	442011,60	1,50	23,99	20,83	12,09	23,86
13_B	gebouw 01 - NW-gevel	173688,26	442011,60	4,50	25,60	22,36	13,59	25,42
13_C	gebouw 01 - NW-gevel	173688,26	442011,60	7,50	26,55	23,27	14,48	26,35
13_D	gebouw 01 - NW-gevel	173688,26	442011,60	10,50	26,86	23,55	14,76	26,64
13_E	gebouw 01 - NW-gevel	173688,26	442011,60	13,50	27,31	23,98	15,18	27,08
13_F	gebouw 01 - NW-gevel	173688,26	442011,60	16,50	27,66	24,33	15,53	27,43
14_A	gebouw 01 - NW-gevel	173679,01	442003,02	1,50	25,33	22,25	13,55	25,24
14_B	gebouw 01 - NW-gevel	173679,01	442003,02	4,50	26,54	23,36	14,62	26,40
14_C	gebouw 01 - NW-gevel	173679,01	442003,02	7,50	27,33	24,09	15,33	27,15
14_D	gebouw 01 - NW-gevel	173679,01	442003,02	10,50	28,05	24,79	16,01	27,86
14_E	gebouw 01 - NW-gevel	173679,01	442003,02	13,50	28,61	25,32	16,54	28,41

Alle getoonde dB-waarden zijn A-gewogen

Rapport: Resultatentabel
 Model: jaar 2035 (v3)
 LAeq totaalresultaten voor toetspunten
 Groep: Duivendaal (30 km/uur)
 Groepsreductie: Ja

Naam Toetspunt	Omschrijving	X	Y	Hoogte	Dag	Avond	Nacht	Lden
14_F	gebouw 01 - NW-gevel	173679,01	442003,02	16,50	28,90	25,61	16,83	28,70
15_A	gebouw 02 - ZW-gevel	173659,09	442030,62	1,50	16,35	13,26	4,56	16,26
15_B	gebouw 02 - ZW-gevel	173659,09	442030,62	4,50	17,81	14,63	5,89	17,67
15_C	gebouw 02 - ZW-gevel	173659,09	442030,62	7,50	18,87	15,60	6,83	18,68
15_D	gebouw 02 - ZW-gevel	173659,09	442030,62	10,50	19,92	16,62	7,84	19,71
15_E	gebouw 02 - ZW-gevel	173659,09	442030,62	13,50	20,90	17,60	8,82	20,69
16_A	gebouw 02 - ZW-gevel	173663,29	442026,05	1,50	21,84	18,77	10,07	21,76
16_B	gebouw 02 - ZW-gevel	173663,29	442026,05	4,50	23,05	19,88	11,14	22,91
16_C	gebouw 02 - ZW-gevel	173663,29	442026,05	7,50	23,70	20,46	11,70	23,52
16_D	gebouw 02 - ZW-gevel	173663,29	442026,05	10,50	24,39	21,14	12,37	24,21
16_E	gebouw 02 - ZW-gevel	173663,29	442026,05	13,50	24,84	21,58	12,81	24,65
17_A	gebouw 02 - ZW-gevel	173671,06	442017,67	1,50	22,05	18,97	10,27	21,96
17_B	gebouw 02 - ZW-gevel	173671,06	442017,67	4,50	23,27	20,10	11,36	23,13
17_C	gebouw 02 - ZW-gevel	173671,06	442017,67	7,50	23,89	20,66	11,90	23,72
17_D	gebouw 02 - ZW-gevel	173671,06	442017,67	10,50	24,66	21,41	12,65	24,48
17_E	gebouw 02 - ZW-gevel	173671,06	442017,67	13,50	25,14	21,89	13,13	24,96
18_A	gebouw 02 - ZO-gevel	173680,37	442015,47	1,50	19,60	16,40	7,65	19,45
18_B	gebouw 02 - ZO-gevel	173680,37	442015,47	4,50	21,40	18,13	9,35	21,21
18_C	gebouw 02 - ZO-gevel	173680,37	442015,47	7,50	22,79	19,48	10,68	22,57
18_D	gebouw 02 - ZO-gevel	173680,37	442015,47	10,50	23,13	19,79	10,99	22,90
18_E	gebouw 02 - ZO-gevel	173680,37	442015,47	13,50	23,39	20,04	11,22	23,15
19_A	gebouw 02 - ZO-gevel	173687,56	442022,15	1,50	20,21	17,01	8,26	20,06
19_B	gebouw 02 - ZO-gevel	173687,56	442022,15	4,50	22,06	18,79	10,01	21,87
19_C	gebouw 02 - ZO-gevel	173687,56	442022,15	7,50	23,41	20,10	11,31	23,19
19_D	gebouw 02 - ZO-gevel	173687,56	442022,15	10,50	23,63	20,30	11,50	23,40
19_E	gebouw 02 - ZO-gevel	173687,56	442022,15	13,50	23,85	20,50	11,68	23,61
20_A	gebouw 02 - NO-gevel	173691,44	442029,09	1,50	25,56	22,36	13,60	25,40
20_B	gebouw 02 - NO-gevel	173691,44	442029,09	4,50	27,76	24,49	15,71	27,57
20_C	gebouw 02 - NO-gevel	173691,44	442029,09	7,50	28,35	25,05	16,26	28,14
20_D	gebouw 02 - NO-gevel	173691,44	442029,09	10,50	28,57	25,25	16,45	28,35
20_E	gebouw 02 - NO-gevel	173691,44	442029,09	13,50	28,92	25,59	16,79	28,69
21_A	gebouw 02 - NO-gevel	173685,88	442038,01	1,50	27,31	24,13	15,38	27,16
21_B	gebouw 02 - NO-gevel	173685,88	442038,01	4,50	29,38	26,13	17,36	29,20
21_C	gebouw 02 - NO-gevel	173685,88	442038,01	7,50	29,97	26,69	17,91	29,77
21_D	gebouw 02 - NO-gevel	173685,88	442038,01	10,50	30,28	27,00	18,21	30,08
21_E	gebouw 02 - NO-gevel	173685,88	442038,01	13,50	30,57	27,28	18,49	30,36
22_A	gebouw 02 - NO-gevel	173680,99	442043,27	1,50	27,37	24,18	15,43	27,22
22_B	gebouw 02 - NO-gevel	173680,99	442043,27	4,50	29,39	26,15	17,38	29,21
22_C	gebouw 02 - NO-gevel	173680,99	442043,27	7,50	30,10	26,82	18,04	29,90
22_D	gebouw 02 - NO-gevel	173680,99	442043,27	10,50	30,40	27,11	18,33	30,20
22_E	gebouw 02 - NO-gevel	173680,99	442043,27	13,50	30,68	27,39	18,61	30,48
23_A	gebouw 02 - NO-gevel	173671,92	442050,09	1,50	29,06	25,94	17,22	28,95
23_B	gebouw 02 - NO-gevel	173671,92	442050,09	4,50	31,04	27,85	19,10	30,89
23_C	gebouw 02 - NO-gevel	173671,92	442050,09	7,50	32,01	28,78	20,02	31,84
23_D	gebouw 02 - NO-gevel	173671,92	442050,09	10,50	32,32	29,08	20,31	32,14
23_E	gebouw 02 - NO-gevel	173671,92	442050,09	13,50	32,39	29,14	20,37	32,21
24_A	gebouw 02 - NW-gevel	173664,80	442046,63	1,50	29,56	26,47	17,76	29,47
24_B	gebouw 02 - NW-gevel	173664,80	442046,63	4,50	31,40	28,24	19,50	31,27
24_C	gebouw 02 - NW-gevel	173664,80	442046,63	7,50	32,63	29,41	20,66	32,47
24_D	gebouw 02 - NW-gevel	173664,80	442046,63	10,50	33,01	29,78	21,02	32,84
24_E	gebouw 02 - NW-gevel	173664,80	442046,63	13,50	33,02	29,79	21,03	32,85
25_A	gebouw 02 - NW-gevel	173657,57	442039,93	1,50	23,24	20,13	11,41	23,14
25_B	gebouw 02 - NW-gevel	173657,57	442039,93	4,50	25,13	21,92	13,17	24,97
25_C	gebouw 02 - NW-gevel	173657,57	442039,93	7,50	26,53	23,26	14,49	26,34
25_D	gebouw 02 - NW-gevel	173657,57	442039,93	10,50	27,13	23,83	15,04	26,92
25_E	gebouw 02 - NW-gevel	173657,57	442039,93	13,50	27,71	24,39	15,59	27,49
26_A	gebouw 04 - ZW-gevel	173603,11	442079,29	1,50	41,32	38,14	29,39	41,17

Alle getoonde dB-waarden zijn A-gewogen

Rapport: Resultatentabel
 Model: jaar 2035 (v3)
 LAeq totaalresultaten voor toetspunten
 Groep: Duivendaal (30 km/uur)
 Groepsreductie: Ja

Naam Toetspunt	Omschrijving	X	Y	Hoogte	Dag	Avond	Nacht	Lden
26_B	gebouw 04 - ZW-gevel	173603,11	442079,29	4,50	41,90	38,67	29,90	41,73
26_C	gebouw 04 - ZW-gevel	173603,11	442079,29	7,50	41,73	38,47	29,69	41,54
26_D	gebouw 04 - ZW-gevel	173603,11	442079,29	10,50	41,39	38,13	29,35	41,20
26_E	gebouw 04 - ZW-gevel	173603,11	442079,29	13,50	40,96	37,70	28,92	40,77
26_F	gebouw 04 - ZW-gevel	173603,11	442079,29	16,50	40,48	37,21	28,43	40,29
27_A	gebouw 04 - ZW-gevel	173611,81	442069,87	1,50	36,38	33,27	24,54	36,27
27_B	gebouw 04 - ZW-gevel	173611,81	442069,87	4,50	38,26	35,08	26,33	38,11
27_C	gebouw 04 - ZW-gevel	173611,81	442069,87	7,50	38,30	35,07	26,31	38,13
27_D	gebouw 04 - ZW-gevel	173611,81	442069,87	10,50	38,18	34,95	26,19	38,01
27_E	gebouw 04 - ZW-gevel	173611,81	442069,87	13,50	38,00	34,78	26,01	37,83
27_F	gebouw 04 - ZW-gevel	173611,81	442069,87	16,50	36,96	33,73	24,97	36,79
28_A	gebouw 04 - ZW-gevel	173616,23	442062,93	1,50	33,29	30,19	21,47	33,19
28_B	gebouw 04 - ZW-gevel	173616,23	442062,93	4,50	35,48	32,29	23,54	35,33
28_C	gebouw 04 - ZW-gevel	173616,23	442062,93	7,50	35,54	32,33	23,57	35,38
28_D	gebouw 04 - ZW-gevel	173616,23	442062,93	10,50	35,47	32,25	23,49	35,30
29_A	gebouw 04 - ZW-gevel	173621,69	442057,08	1,50	31,17	28,09	19,37	31,08
29_B	gebouw 04 - ZW-gevel	173621,69	442057,08	4,50	33,66	30,50	21,76	33,53
29_C	gebouw 04 - ZW-gevel	173621,69	442057,08	7,50	33,84	30,64	21,89	33,69
29_D	gebouw 04 - ZW-gevel	173621,69	442057,08	10,50	33,90	30,69	21,94	33,74
30_A	gebouw 04 - ZW-gevel	173627,73	442050,58	1,50	29,24	26,17	17,47	29,16
30_B	gebouw 04 - ZW-gevel	173627,73	442050,58	4,50	31,58	28,43	19,70	31,45
30_C	gebouw 04 - ZW-gevel	173627,73	442050,58	7,50	32,13	28,94	20,19	31,98
30_D	gebouw 04 - ZW-gevel	173627,73	442050,58	10,50	32,13	28,93	20,18	31,98
31_A	gebouw 04 - ZO-gevel	173634,92	442047,46	1,50	9,38	5,97	-2,84	9,11
31_B	gebouw 04 - ZO-gevel	173634,92	442047,46	4,50	10,93	7,41	-1,45	10,60
31_C	gebouw 04 - ZO-gevel	173634,92	442047,46	7,50	13,06	9,43	0,54	12,67
31_D	gebouw 04 - ZO-gevel	173634,92	442047,46	10,50	15,24	11,57	2,65	14,83
32_A	gebouw 04 - ZO-gevel	173640,54	442049,92	1,50	18,50	15,37	6,65	18,39
32_B	gebouw 04 - ZO-gevel	173640,54	442049,92	4,50	20,08	16,86	8,11	19,92
32_C	gebouw 04 - ZO-gevel	173640,54	442049,92	7,50	21,35	18,05	9,27	21,14
32_D	gebouw 04 - ZO-gevel	173640,54	442049,92	10,50	22,19	18,86	10,06	21,96
33_A	gebouw 04 - ZO-gevel	173646,57	442055,51	1,50	21,52	18,42	9,70	21,42
33_B	gebouw 04 - ZO-gevel	173646,57	442055,51	4,50	23,33	20,12	11,37	23,17
33_C	gebouw 04 - ZO-gevel	173646,57	442055,51	7,50	24,66	21,39	12,61	24,47
33_D	gebouw 04 - ZO-gevel	173646,57	442055,51	10,50	25,55	22,26	13,47	25,34
34_A	gebouw 04 - NO-gevel	173646,17	442064,63	1,50	33,01	29,90	21,18	32,91
34_B	gebouw 04 - NO-gevel	173646,17	442064,63	4,50	35,14	31,95	23,20	34,99
34_C	gebouw 04 - NO-gevel	173646,17	442064,63	7,50	36,03	32,80	24,04	35,86
34_D	gebouw 04 - NO-gevel	173646,17	442064,63	10,50	36,13	32,90	24,13	35,96
35_A	gebouw 04 - NW-gevel	173638,70	442066,35	1,50	33,26	30,14	21,41	33,15
35_B	gebouw 04 - NW-gevel	173638,70	442066,35	4,50	35,55	32,35	23,60	35,40
35_C	gebouw 04 - NW-gevel	173638,70	442066,35	7,50	36,20	32,97	24,20	36,03
35_D	gebouw 04 - NW-gevel	173638,70	442066,35	10,50	36,23	32,98	24,21	36,05
36_A	gebouw 04 - NW-gevel	173635,07	442063,00	1,50	30,30	27,19	18,47	30,20
36_B	gebouw 04 - NW-gevel	173635,07	442063,00	4,50	32,56	29,37	20,62	32,41
36_C	gebouw 04 - NW-gevel	173635,07	442063,00	7,50	33,35	30,11	21,35	33,17
36_D	gebouw 04 - NW-gevel	173635,07	442063,00	10,50	33,42	30,18	21,41	33,24
37_A	gebouw 04 - NO-gevel	173631,45	442068,14	1,50	32,29	29,17	20,44	32,18
37_B	gebouw 04 - NO-gevel	173631,45	442068,14	4,50	34,61	31,42	22,67	34,46
37_C	gebouw 04 - NO-gevel	173631,45	442068,14	7,50	35,22	31,98	23,22	35,04
37_D	gebouw 04 - NO-gevel	173631,45	442068,14	10,50	35,27	32,02	23,25	35,09
38_A	gebouw 04 - NO-gevel	173625,75	442074,27	1,50	31,36	28,22	19,48	31,24
38_B	gebouw 04 - NO-gevel	173625,75	442074,27	4,50	33,57	30,35	21,59	33,40
38_C	gebouw 04 - NO-gevel	173625,75	442074,27	7,50	34,21	30,96	22,18	34,02
38_D	gebouw 04 - NO-gevel	173625,75	442074,27	10,50	34,32	31,05	22,27	34,13
39_E	gebouw 04 - ZO-gevel	173616,99	442071,05	13,50	21,52	18,05	9,21	21,22
39_F	gebouw 04 - ZO-gevel	173616,99	442071,05	16,50	20,18	16,78	7,96	19,92

Alle getoonde dB-waarden zijn A-gewogen

Rapport: Resultatentabel
 Model: jaar 2035 (v3)
 LAeq totaalresultaten voor toetspunten
 Groep: Duivendaal (30 km/uur)
 Groepsreductie: Ja

Naam Toetspunt	Omschrijving	X	Y	Hoogte	Dag	Avond	Nacht	Lden
40_A	gebouw 04 - NO-gevel	173620,48	442079,95	1,50	25,64	22,50	13,77	25,52
40_B	gebouw 04 - NO-gevel	173620,48	442079,95	4,50	27,52	24,31	15,55	27,36
40_C	gebouw 04 - NO-gevel	173620,48	442079,95	7,50	28,85	25,59	16,82	28,66
40_D	gebouw 04 - NO-gevel	173620,48	442079,95	10,50	29,10	25,80	17,02	28,89
40_E	gebouw 04 - NO-gevel	173620,48	442079,95	13,50	29,56	26,22	17,42	29,33
40_F	gebouw 04 - NO-gevel	173620,48	442079,95	16,50	30,61	27,24	18,44	30,36
41_B	gebouw 04 - NO-gevel	173617,75	442095,17	4,50	44,67	41,42	32,65	44,49
41_C	gebouw 04 - NO-gevel	173617,75	442095,17	7,50	44,63	41,37	32,59	44,44
41_D	gebouw 04 - NO-gevel	173617,75	442095,17	10,50	44,39	41,12	32,34	44,20
41_E	gebouw 04 - NO-gevel	173617,75	442095,17	13,50	44,04	40,77	31,98	43,84
41_F	gebouw 04 - NO-gevel	173617,75	442095,17	16,50	43,65	40,39	31,61	43,46
42_B	gebouw 04 - NW-gevel	173610,53	442097,98	4,50	51,41	48,11	39,31	51,20
42_C	gebouw 04 - NW-gevel	173610,53	442097,98	7,50	50,94	47,64	38,84	50,73
42_D	gebouw 04 - NW-gevel	173610,53	442097,98	10,50	50,30	47,00	38,20	50,09
42_E	gebouw 04 - NW-gevel	173610,53	442097,98	13,50	49,60	46,29	37,49	49,38
42_F	gebouw 04 - NW-gevel	173610,53	442097,98	16,50	48,88	45,58	36,78	48,67
43_A	gebouw 04 - NW-gevel	173607,38	442092,36	1,50	48,81	45,59	36,83	48,64
43_B	gebouw 04 - NW-gevel	173607,38	442092,36	4,50	49,24	45,97	37,19	49,05
43_C	gebouw 04 - NW-gevel	173607,38	442092,36	7,50	48,93	45,65	36,87	48,73
43_D	gebouw 04 - NW-gevel	173607,38	442092,36	10,50	48,43	45,15	36,37	48,23
43_E	gebouw 04 - NW-gevel	173607,38	442092,36	13,50	47,86	44,57	35,78	47,65
43_F	gebouw 04 - NW-gevel	173607,38	442092,36	16,50	47,27	43,98	35,19	47,06
44_A	gebouw 04 - NW-gevel	173602,87	442090,90	1,50	49,57	46,36	37,60	49,41
44_B	gebouw 04 - NW-gevel	173602,87	442090,90	4,50	49,95	46,69	37,91	49,76
44_C	gebouw 04 - NW-gevel	173602,87	442090,90	7,50	49,56	46,28	37,50	49,36
44_D	gebouw 04 - NW-gevel	173602,87	442090,90	10,50	48,97	45,69	36,91	48,77
44_E	gebouw 04 - NW-gevel	173602,87	442090,90	13,50	48,31	45,03	36,25	48,11
44_F	gebouw 04 - NW-gevel	173602,87	442090,90	16,50	47,65	44,37	35,58	47,45
45_A	gebouw 04 - NW-gevel	173600,10	442085,61	1,50	47,99	44,80	36,04	47,84
45_B	gebouw 04 - NW-gevel	173600,10	442085,61	4,50	48,40	45,15	36,38	48,22
45_C	gebouw 04 - NW-gevel	173600,10	442085,61	7,50	48,07	44,80	36,02	47,88
45_D	gebouw 04 - NW-gevel	173600,10	442085,61	10,50	47,53	44,27	35,48	47,34
45_E	gebouw 04 - NW-gevel	173600,10	442085,61	13,50	46,91	43,64	34,85	46,71
45_F	gebouw 04 - NW-gevel	173600,10	442085,61	16,50	46,26	42,99	34,21	46,07
46_A	gebouw 05 - ZW-gevel	173579,82	442117,62	1,50	34,09	30,94	22,20	33,96
46_B	gebouw 05 - ZW-gevel	173579,82	442117,62	4,50	35,70	32,49	23,73	35,54
46_C	gebouw 05 - ZW-gevel	173579,82	442117,62	7,50	35,63	32,39	23,62	35,45
46_D	gebouw 05 - ZW-gevel	173579,82	442117,62	10,50	35,44	32,19	23,42	35,26
46_E	gebouw 05 - ZW-gevel	173579,82	442117,62	13,50	35,07	31,81	23,04	34,88
46_F	gebouw 05 - ZW-gevel	173579,82	442117,62	16,50	34,82	31,56	22,78	34,63
47_A	gebouw 05 - ZW-gevel	173582,90	442110,68	1,50	43,64	40,46	31,71	43,49
47_B	gebouw 05 - ZW-gevel	173582,90	442110,68	4,50	44,17	40,93	32,16	43,99
47_C	gebouw 05 - ZW-gevel	173582,90	442110,68	7,50	43,94	40,68	31,90	43,75
47_D	gebouw 05 - ZW-gevel	173582,90	442110,68	10,50	43,51	40,24	31,46	43,32
47_E	gebouw 05 - ZW-gevel	173582,90	442110,68	13,50	42,98	39,72	30,94	42,79
47_F	gebouw 05 - ZW-gevel	173582,90	442110,68	16,50	42,41	39,15	30,37	42,22
48_A	gebouw 05 - ZO-gevel	173587,21	442109,88	1,50	48,38	45,19	36,43	48,23
48_B	gebouw 05 - ZO-gevel	173587,21	442109,88	4,50	48,79	45,54	36,77	48,61
48_C	gebouw 05 - ZO-gevel	173587,21	442109,88	7,50	48,45	45,18	36,40	48,26
48_D	gebouw 05 - ZO-gevel	173587,21	442109,88	10,50	47,89	44,62	35,83	47,69
48_E	gebouw 05 - ZO-gevel	173587,21	442109,88	13,50	47,24	43,97	35,19	47,05
48_F	gebouw 05 - ZO-gevel	173587,21	442109,88	16,50	46,57	43,31	34,53	46,38
49_A	gebouw 05 - ZO-gevel	173593,73	442112,62	1,50	50,04	46,84	38,07	49,88
49_B	gebouw 05 - ZO-gevel	173593,73	442112,62	4,50	50,33	47,07	38,30	50,14
49_C	gebouw 05 - ZO-gevel	173593,73	442112,62	7,50	49,85	46,58	37,79	49,65
49_D	gebouw 05 - ZO-gevel	173593,73	442112,62	10,50	49,17	45,89	37,10	48,97
49_E	gebouw 05 - ZO-gevel	173593,73	442112,62	13,50	48,43	45,16	36,37	48,23

Alle getoonde dB-waarden zijn A-gewogen

Rapport: Resultatentabel
 Model: jaar 2035 (v3)
 LAeq totaalresultaten voor toetspunten
 Groep: Duivendaal (30 km/uur)
 Groepsreductie: Ja

Naam Toetspunt	Omschrijving	X	Y	Hoogte	Dag	Avond	Nacht	Lden
49_F	gebouw 05 - ZO-gevel	173593,73	442112,62	16,50	47,72	44,44	35,66	47,52
50_A	gebouw 05 - ZO-gevel	173597,70	442116,34	1,50	50,03	46,82	38,06	49,87
50_B	gebouw 05 - ZO-gevel	173597,70	442116,34	4,50	50,32	47,06	38,29	50,13
50_C	gebouw 05 - ZO-gevel	173597,70	442116,34	7,50	49,84	46,57	37,78	49,64
50_D	gebouw 05 - ZO-gevel	173597,70	442116,34	10,50	49,17	45,89	37,10	48,97
50_E	gebouw 05 - ZO-gevel	173597,70	442116,34	13,50	48,44	45,16	36,38	48,24
50_F	gebouw 05 - ZO-gevel	173597,70	442116,34	16,50	47,73	44,46	35,67	47,53
51_A	gebouw 05 - ZO-gevel	173601,71	442120,10	1,50	50,02	46,80	38,04	49,85
51_B	gebouw 05 - ZO-gevel	173601,71	442120,10	4,50	50,31	47,05	38,27	50,12
51_C	gebouw 05 - ZO-gevel	173601,71	442120,10	7,50	49,83	46,55	37,76	49,63
51_D	gebouw 05 - ZO-gevel	173601,71	442120,10	10,50	49,15	45,87	37,09	48,95
51_E	gebouw 05 - ZO-gevel	173601,71	442120,10	13,50	48,42	45,15	36,36	48,22
51_F	gebouw 05 - ZO-gevel	173601,71	442120,10	16,50	47,72	44,44	35,66	47,52
52_B	gebouw 05 - ZO-gevel	173609,05	442126,97	4,50	51,15	47,86	39,06	50,94
52_C	gebouw 05 - ZO-gevel	173609,05	442126,97	7,50	50,56	47,25	38,45	50,34
52_D	gebouw 05 - ZO-gevel	173609,05	442126,97	10,50	49,80	46,50	37,70	49,59
53_B	gebouw 05 - NO-gevel	173608,92	442133,06	4,50	43,79	40,54	31,77	43,61
53_C	gebouw 05 - NO-gevel	173608,92	442133,06	7,50	43,72	40,45	31,67	43,53
53_D	gebouw 05 - NO-gevel	173608,92	442133,06	10,50	43,43	40,16	31,37	43,23
54_B	gebouw 05 - NO-gevel	173602,98	442139,40	4,50	41,30	38,08	29,32	41,13
54_C	gebouw 05 - NO-gevel	173602,98	442139,40	7,50	41,48	38,23	29,46	41,30
54_D	gebouw 05 - NO-gevel	173602,98	442139,40	10,50	41,41	38,17	29,39	41,23
55_E	gebouw 05 - NO-gevel	173600,47	442125,06	13,50	35,11	31,75	22,94	34,87
55_F	gebouw 05 - NO-gevel	173600,47	442125,06	16,50	40,39	37,14	28,37	40,21
56_E	gebouw 05 - NO-gevel	173594,63	442131,29	13,50	34,01	30,75	21,98	33,82
56_F	gebouw 05 - NO-gevel	173594,63	442131,29	16,50	37,51	34,29	25,53	37,34
57_B	gebouw 05 - NW-gevel	173595,87	442136,66	4,50	32,35	29,15	20,40	32,20
57_C	gebouw 05 - NW-gevel	173595,87	442136,66	7,50	32,51	29,28	20,51	32,34
57_D	gebouw 05 - NW-gevel	173595,87	442136,66	10,50	32,60	29,35	20,58	32,42
58_A	gebouw 05 - NW-gevel	173579,98	442121,89	1,50	24,26	21,10	12,36	24,13
58_B	gebouw 05 - NW-gevel	173579,98	442121,89	4,50	25,74	22,56	13,81	25,59
58_C	gebouw 05 - NW-gevel	173579,98	442121,89	7,50	25,40	22,20	13,45	25,25
58_D	gebouw 05 - NW-gevel	173579,98	442121,89	10,50	24,45	21,17	12,38	24,25
58_E	gebouw 05 - NW-gevel	173579,98	442121,89	13,50	24,71	21,36	12,56	24,47
58_F	gebouw 05 - NW-gevel	173579,98	442121,89	16,50	25,70	22,31	13,50	25,44
59_A	gebouw 06 - ZW-gevel	173562,87	442150,02	1,50	29,56	26,48	17,76	29,47
59_B	gebouw 06 - ZW-gevel	173562,87	442150,02	4,50	31,47	28,31	19,57	31,34
59_C	gebouw 06 - ZW-gevel	173562,87	442150,02	7,50	31,81	28,62	19,86	31,66
59_D	gebouw 06 - ZW-gevel	173562,87	442150,02	10,50	31,87	28,67	19,91	31,71
59_E	gebouw 06 - ZW-gevel	173562,87	442150,02	13,50	31,85	28,65	19,89	31,69
59_F	gebouw 06 - ZW-gevel	173562,87	442150,02	16,50	31,79	28,58	19,83	31,63
61_A	gebouw 06 - ZW-gevel	173565,92	442146,77	1,50	30,03	26,94	18,22	29,94
61_B	gebouw 06 - ZW-gevel	173565,92	442146,77	4,50	32,06	28,89	20,15	31,92
61_C	gebouw 06 - ZW-gevel	173565,92	442146,77	7,50	32,26	29,07	20,32	32,11
61_D	gebouw 06 - ZW-gevel	173565,92	442146,77	10,50	32,33	29,12	20,36	32,17
61_E	gebouw 06 - ZW-gevel	173565,92	442146,77	13,50	32,25	29,05	20,30	32,10
61_F	gebouw 06 - ZW-gevel	173565,92	442146,77	16,50	32,13	28,92	20,17	31,97
63_A	gebouw 06 - ZW-gevel	173573,09	442139,07	1,50	30,13	27,04	18,32	30,04
63_B	gebouw 06 - ZW-gevel	173573,09	442139,07	4,50	32,73	29,57	20,82	32,59
63_C	gebouw 06 - ZW-gevel	173573,09	442139,07	7,50	32,93	29,73	20,98	32,78
63_D	gebouw 06 - ZW-gevel	173573,09	442139,07	10,50	32,94	29,74	20,98	32,78
63_E	gebouw 06 - ZW-gevel	173573,09	442139,07	13,50	32,74	29,52	20,76	32,57
63_F	gebouw 06 - ZW-gevel	173573,09	442139,07	16,50	32,63	29,42	20,66	32,47
64_A	gebouw 06 - ZW-gevel	173578,53	442136,14	1,50	26,83	23,71	14,98	26,72
64_B	gebouw 06 - ZW-gevel	173578,53	442136,14	4,50	29,15	25,97	17,22	29,00
64_C	gebouw 06 - ZW-gevel	173578,53	442136,14	7,50	28,85	25,65	16,89	28,69
64_D	gebouw 06 - ZW-gevel	173578,53	442136,14	10,50	28,63	25,41	16,64	28,46

Alle getoonde dB-waarden zijn A-gewogen

Rapport: Resultatentabel
 Model: jaar 2035 (v3)
 LAeq totaalresultaten voor toetspunten
 Groep: Duivendaal (30 km/uur)
 Groepsreductie: Ja

Naam Toetspunt	Omschrijving	X	Y	Hoogte	Dag	Avond	Nacht	Lden
64_E	gebouw 06 - ZW-gevel	173578,53	442136,14	13,50	28,21	24,98	16,22	28,04
64_F	gebouw 06 - ZW-gevel	173578,53	442136,14	16,50	28,17	24,93	16,17	27,99
65_A	gebouw 06 - ZO-gevel	173584,79	442138,62	1,50	28,04	24,94	16,23	27,94
65_B	gebouw 06 - ZO-gevel	173584,79	442138,62	4,50	30,12	26,93	18,19	29,97
65_C	gebouw 06 - ZO-gevel	173584,79	442138,62	7,50	31,11	27,87	19,10	30,93
65_D	gebouw 06 - ZO-gevel	173584,79	442138,62	10,50	31,63	28,36	19,58	31,44
65_E	gebouw 06 - ZO-gevel	173584,79	442138,62	13,50	32,25	28,95	20,17	32,04
65_F	gebouw 06 - ZO-gevel	173584,79	442138,62	16,50	34,02	30,80	22,04	33,85
67_A	gebouw 06 - ZO-gevel	173593,36	442146,57	1,50	35,12	31,99	23,27	35,01
67_B	gebouw 06 - ZO-gevel	173593,36	442146,57	4,50	37,30	34,10	25,35	37,15
67_C	gebouw 06 - ZO-gevel	173593,36	442146,57	7,50	37,66	34,43	25,66	37,49
67_D	gebouw 06 - ZO-gevel	173593,36	442146,57	10,50	37,72	34,47	25,70	37,54
67_E	gebouw 06 - ZO-gevel	173593,36	442146,57	13,50	37,69	34,44	25,67	37,51
67_F	gebouw 06 - ZO-gevel	173593,36	442146,57	16,50	38,00	34,77	26,00	37,83
69_A	gebouw 06 - NO-gevel	173593,54	442150,41	1,50	37,09	33,97	25,24	36,98
69_B	gebouw 06 - NO-gevel	173593,54	442150,41	4,50	39,32	36,12	27,37	39,17
69_C	gebouw 06 - NO-gevel	173593,54	442150,41	7,50	39,66	36,43	27,66	39,49
69_D	gebouw 06 - NO-gevel	173593,54	442150,41	10,50	39,70	36,45	27,69	39,52
69_E	gebouw 06 - NO-gevel	173593,54	442150,41	13,50	39,66	36,41	27,64	39,48
69_F	gebouw 06 - NO-gevel	173593,54	442150,41	16,50	39,80	36,56	27,79	39,62
70_A	gebouw 06 - NO-gevel	173582,75	442164,88	1,50	37,47	34,27	25,51	37,31
70_B	gebouw 06 - NO-gevel	173582,75	442164,88	4,50	39,23	35,99	27,21	39,05
70_C	gebouw 06 - NO-gevel	173582,75	442164,88	7,50	39,58	36,33	27,56	39,40
70_D	gebouw 06 - NO-gevel	173582,75	442164,88	10,50	39,45	36,19	27,42	39,26
70_E	gebouw 06 - NO-gevel	173582,75	442164,88	13,50	39,58	36,31	27,52	39,38
70_F	gebouw 06 - NO-gevel	173582,75	442164,88	16,50	39,60	36,31	27,53	39,40
71_A	gebouw 06 - NO-gevel	173574,01	442171,46	1,50	34,57	31,39	22,64	34,42
71_B	gebouw 06 - NO-gevel	173574,01	442171,46	4,50	36,43	33,19	24,43	36,25
71_C	gebouw 06 - NO-gevel	173574,01	442171,46	7,50	36,89	33,63	24,85	36,70
71_D	gebouw 06 - NO-gevel	173574,01	442171,46	10,50	36,93	33,66	24,88	36,74
71_E	gebouw 06 - NO-gevel	173574,01	442171,46	13,50	36,99	33,72	24,94	36,80
71_F	gebouw 06 - NO-gevel	173574,01	442171,46	16,50	37,21	33,95	25,17	37,02
72_A	gebouw 06 - NW-gevel	173568,96	442169,61	1,50	23,19	20,08	11,36	23,09
72_B	gebouw 06 - NW-gevel	173568,96	442169,61	4,50	24,87	21,66	12,90	24,71
72_C	gebouw 06 - NW-gevel	173568,96	442169,61	7,50	26,05	22,79	14,02	25,86
72_D	gebouw 06 - NW-gevel	173568,96	442169,61	10,50	26,82	23,54	14,77	26,62
72_E	gebouw 06 - NW-gevel	173568,96	442169,61	13,50	27,24	23,95	15,17	27,04
72_F	gebouw 06 - NW-gevel	173568,96	442169,61	16,50	27,89	24,61	15,83	27,69
73_A	gebouw 06 - NW-gevel	173560,25	442161,47	1,50	21,29	18,13	9,39	21,16
73_B	gebouw 06 - NW-gevel	173560,25	442161,47	4,50	23,29	20,05	11,29	23,11
73_C	gebouw 06 - NW-gevel	173560,25	442161,47	7,50	24,06	20,79	12,02	23,87
73_D	gebouw 06 - NW-gevel	173560,25	442161,47	10,50	24,40	21,13	12,35	24,21
73_E	gebouw 06 - NW-gevel	173560,25	442161,47	13,50	24,62	21,35	12,57	24,43
73_F	gebouw 06 - NW-gevel	173560,25	442161,47	16,50	25,07	21,82	13,05	24,89
75_A	gebouw 07 - ZW-gevel	173607,36	442172,92	1,50	33,15	30,04	21,32	33,05
75_B	gebouw 07 - ZW-gevel	173607,36	442172,92	4,50	35,53	32,35	23,61	35,39
75_C	gebouw 07 - ZW-gevel	173607,36	442172,92	7,50	36,01	32,79	24,03	35,84
75_D	gebouw 07 - ZW-gevel	173607,36	442172,92	10,50	36,11	32,87	24,10	35,93
76_A	gebouw 07 - ZW-gevel	173613,07	442166,77	1,50	33,71	30,61	21,89	33,61
76_B	gebouw 07 - ZW-gevel	173613,07	442166,77	4,50	36,06	32,88	24,14	35,92
76_C	gebouw 07 - ZW-gevel	173613,07	442166,77	7,50	36,42	33,20	24,44	36,25
76_D	gebouw 07 - ZW-gevel	173613,07	442166,77	10,50	36,50	33,27	24,50	36,33
77_A	gebouw 07 - ZW-gevel	173618,57	442160,86	1,50	38,98	35,85	27,11	38,86
77_B	gebouw 07 - ZW-gevel	173618,57	442160,86	4,50	40,85	37,65	28,89	40,69
77_C	gebouw 07 - ZW-gevel	173618,57	442160,86	7,50	41,07	37,83	29,06	40,89
77_D	gebouw 07 - ZW-gevel	173618,57	442160,86	10,50	40,98	37,73	28,96	40,80
78_A	gebouw 07 - ZO-gevel	173625,03	442161,49	1,50	43,75	40,58	31,84	43,61

Alle getoonde dB-waarden zijn A-gewogen

Rapport: Resultatentabel
 Model: jaar 2035 (v3)
 LAeq totaalresultaten voor toetspunten
 Groep: Duivendaal (30 km/uur)
 Groepsreductie: Ja

Naam Toetspunt	Omschrijving	X	Y	Hoogte	Dag	Avond	Nacht	Lden
78_B	gebouw 07 - ZO-gevel	173625,03	442161,49	4,50	44,88	41,65	32,88	44,71
78_C	gebouw 07 - ZO-gevel	173625,03	442161,49	7,50	44,93	41,67	32,90	44,74
78_D	gebouw 07 - ZO-gevel	173625,03	442161,49	10,50	44,72	41,46	32,69	44,53
79_A	gebouw 07 - NO-gevel	173627,31	442168,93	1,50	47,71	44,45	35,66	47,52
79_B	gebouw 07 - NO-gevel	173627,31	442168,93	4,50	47,56	44,27	35,48	47,35
79_C	gebouw 07 - NO-gevel	173627,31	442168,93	7,50	46,72	43,42	34,63	46,51
79_D	gebouw 07 - NO-gevel	173627,31	442168,93	10,50	45,80	42,50	33,71	45,59
80_A	gebouw 07 - NO-gevel	173622,10	442174,51	1,50	47,53	44,27	35,49	47,34
80_B	gebouw 07 - NO-gevel	173622,10	442174,51	4,50	47,33	44,05	35,26	47,13
80_C	gebouw 07 - NO-gevel	173622,10	442174,51	7,50	46,43	43,13	34,34	46,22
80_D	gebouw 07 - NO-gevel	173622,10	442174,51	10,50	45,44	42,15	33,35	45,23
81_A	gebouw 07 - NO-gevel	173616,03	442181,02	1,50	47,51	44,25	35,47	47,32
81_B	gebouw 07 - NO-gevel	173616,03	442181,02	4,50	47,28	43,99	35,20	47,07
81_C	gebouw 07 - NO-gevel	173616,03	442181,02	7,50	46,32	43,03	34,23	46,11
81_D	gebouw 07 - NO-gevel	173616,03	442181,02	10,50	45,30	42,00	33,21	45,09
82_A	gebouw 07 - NW-gevel	173606,22	442181,47	1,50	43,50	40,23	31,44	43,30
82_B	gebouw 07 - NW-gevel	173606,22	442181,47	4,50	43,60	40,31	31,51	43,39
82_C	gebouw 07 - NW-gevel	173606,22	442181,47	7,50	43,05	39,75	30,95	42,84
82_D	gebouw 07 - NW-gevel	173606,22	442181,47	10,50	42,24	38,94	30,14	42,03
83_A	gebouw 08 - ZW-gevel	173652,26	442176,40	1,50	43,32	40,14	31,39	43,17
83_B	gebouw 08 - ZW-gevel	173652,26	442176,40	4,50	44,44	41,20	32,43	44,26
83_C	gebouw 08 - ZW-gevel	173652,26	442176,40	7,50	44,51	41,24	32,47	44,32
83_D	gebouw 08 - ZW-gevel	173652,26	442176,40	10,50	44,31	41,05	32,27	44,12
83_E	gebouw 08 - ZW-gevel	173652,26	442176,40	13,50	44,01	40,75	31,97	43,82
84_A	gebouw 08 - ZW-gevel	173659,18	442168,90	1,50	44,35	41,14	32,37	44,19
84_B	gebouw 08 - ZW-gevel	173659,18	442168,90	4,50	45,31	42,05	33,27	45,12
84_C	gebouw 08 - ZW-gevel	173659,18	442168,90	7,50	45,44	42,16	33,38	45,24
84_D	gebouw 08 - ZW-gevel	173659,18	442168,90	10,50	45,21	41,93	33,14	45,01
84_E	gebouw 08 - ZW-gevel	173659,18	442168,90	13,50	44,91	41,63	32,84	44,71
85_A	gebouw 08 - ZW-gevel	173665,88	442169,83	1,50	40,98	37,77	29,02	40,82
85_B	gebouw 08 - ZO-gevel	173665,88	442169,83	4,50	42,32	39,06	30,28	42,13
85_C	gebouw 08 - ZO-gevel	173665,88	442169,83	7,50	42,60	39,32	30,53	42,40
85_D	gebouw 08 - ZO-gevel	173665,88	442169,83	10,50	42,61	39,33	30,54	42,41
85_E	gebouw 08 - ZO-gevel	173665,88	442169,83	13,50	42,47	39,19	30,40	42,27
86_A	gebouw 08 - ZO-gevel	173672,43	442175,87	1,50	38,08	34,91	26,17	37,94
86_B	gebouw 08 - ZO-gevel	173672,43	442175,87	4,50	40,00	36,76	27,99	39,82
86_C	gebouw 08 - ZO-gevel	173672,43	442175,87	7,50	40,47	37,19	28,41	40,27
86_D	gebouw 08 - ZO-gevel	173672,43	442175,87	10,50	40,66	37,39	28,60	40,46
86_E	gebouw 08 - ZO-gevel	173672,43	442175,87	13,50	40,66	37,39	28,61	40,47
87_A	gebouw 08 - NO-gevel	173672,32	442182,59	1,50	12,52	9,27	0,51	12,34
87_B	gebouw 08 - NO-gevel	173672,32	442182,59	4,50	13,36	10,03	1,23	13,13
87_C	gebouw 08 - NO-gevel	173672,32	442182,59	7,50	13,64	10,26	1,45	13,39
87_D	gebouw 08 - NO-gevel	173672,32	442182,59	10,50	14,30	10,92	2,11	14,05
87_E	gebouw 08 - NO-gevel	173672,32	442182,59	13,50	14,96	11,62	2,81	14,73
88_A	gebouw 08 - NO-gevel	173664,32	442191,27	1,50	12,33	9,15	0,41	12,19
88_B	gebouw 08 - NO-gevel	173664,32	442191,27	4,50	13,08	9,80	1,03	12,88
88_C	gebouw 08 - NO-gevel	173664,32	442191,27	7,50	13,30	9,98	1,19	13,08
88_D	gebouw 08 - NO-gevel	173664,32	442191,27	10,50	13,89	10,56	1,77	13,66
88_E	gebouw 08 - NO-gevel	173664,32	442191,27	13,50	14,50	11,18	2,39	14,28
89_A	gebouw 08 - NW-gevel	173659,07	442189,62	1,50	34,45	31,35	22,63	34,35
89_B	gebouw 08 - NW-gevel	173659,07	442189,62	4,50	36,53	33,36	24,61	36,39
89_C	gebouw 08 - NW-gevel	173659,07	442189,62	7,50	36,74	33,52	24,77	36,58
89_D	gebouw 08 - NW-gevel	173659,07	442189,62	10,50	36,66	33,44	24,68	36,49
89_E	gebouw 08 - NW-gevel	173659,07	442189,62	13,50	36,52	33,30	24,53	36,35
90_A	gebouw 08 - NW-gevel	173652,00	442183,10	1,50	37,28	34,13	25,39	37,15
90_B	gebouw 08 - NW-gevel	173652,00	442183,10	4,50	38,53	35,31	26,55	38,36
90_C	gebouw 08 - NW-gevel	173652,00	442183,10	7,50	38,58	35,33	26,56	38,40

Alle getoonde dB-waarden zijn A-gewogen

Rapport: Resultatentabel
 Model: jaar 2035 (v3)
 LAeq totaalresultaten voor toetspunten
 Groep: Duivendaal (30 km/uur)
 Groepsreductie: Ja

Naam Toetspunt	Omschrijving	X	Y	Hoogte	Dag	Avond	Nacht	Lden
90_D	gebouw 08 - NW-gevel	173652,00	442183,10	10,50	38,42	35,17	26,40	38,24
90_E	gebouw 08 - NW-gevel	173652,00	442183,10	13,50	38,16	34,91	26,14	37,98
91_A	gebouw 09 - ZW-gevel	173545,52	442186,89	1,50	26,56	23,42	14,68	26,44
91_B	gebouw 09 - ZW-gevel	173545,52	442186,89	5,50	28,17	24,95	16,18	28,00
91_C	gebouw 09 - ZW-gevel	173545,52	442186,89	8,50	27,86	24,62	15,85	27,68
91_D	gebouw 09 - ZW-gevel	173545,52	442186,89	11,50	28,56	25,31	16,54	28,38
91_E	gebouw 09 - ZW-gevel	173545,52	442186,89	14,50	28,92	25,66	16,89	28,73
91_F	gebouw 09 - ZW-gevel	173545,52	442186,89	17,50	29,76	26,52	17,74	29,58
92_A	gebouw 09 - ZW-gevel	173556,22	442175,41	1,50	24,17	21,02	12,29	24,04
92_B	gebouw 09 - ZW-gevel	173556,22	442175,41	5,50	25,19	21,95	13,18	25,01
92_C	gebouw 09 - ZW-gevel	173556,22	442175,41	8,50	21,69	18,43	9,65	21,50
92_D	gebouw 09 - ZW-gevel	173556,22	442175,41	11,50	22,88	19,62	10,84	22,69
92_E	gebouw 09 - ZW-gevel	173556,22	442175,41	14,50	23,86	20,57	11,79	23,66
92_F	gebouw 09 - ZW-gevel	173556,22	442175,41	17,50	25,85	22,60	13,83	25,67
93_A	gebouw 09 - ZO-gevel	173561,19	442174,35	1,50	30,23	27,09	18,36	30,11
93_B	gebouw 09 - ZO-gevel	173561,19	442174,35	5,50	32,42	29,19	20,42	32,25
93_C	gebouw 09 - ZO-gevel	173561,19	442174,35	8,50	32,13	28,89	20,11	31,95
93_D	gebouw 09 - ZO-gevel	173561,19	442174,35	11,50	32,26	29,01	20,24	32,08
93_E	gebouw 09 - ZO-gevel	173561,19	442174,35	14,50	32,49	29,22	20,45	32,30
93_F	gebouw 09 - ZO-gevel	173561,19	442174,35	17,50	32,91	29,64	20,87	32,72
94_A	gebouw 09 - ZO-gevel	173566,78	442179,56	1,50	32,52	29,38	20,65	32,40
94_B	gebouw 09 - ZO-gevel	173566,78	442179,56	5,50	34,68	31,46	22,69	34,51
94_C	gebouw 09 - ZO-gevel	173566,78	442179,56	8,50	34,91	31,67	22,89	34,73
94_D	gebouw 09 - ZO-gevel	173566,78	442179,56	11,50	34,95	31,70	22,92	34,76
94_E	gebouw 09 - ZO-gevel	173566,78	442179,56	14,50	35,14	31,88	23,11	34,95
94_F	gebouw 09 - ZO-gevel	173566,78	442179,56	17,50	35,39	32,14	23,37	35,21
95_A	gebouw 09 - ZO-gevel	173571,74	442184,19	1,50	30,82	27,69	18,97	30,71
95_B	gebouw 09 - ZO-gevel	173571,74	442184,19	5,50	32,98	29,75	20,99	32,81
95_C	gebouw 09 - ZO-gevel	173571,74	442184,19	8,50	33,31	30,06	21,29	33,13
95_D	gebouw 09 - ZO-gevel	173571,74	442184,19	11,50	33,67	30,40	21,62	33,48
95_E	gebouw 09 - ZO-gevel	173571,74	442184,19	14,50	34,86	31,62	22,85	34,68
95_F	gebouw 09 - ZO-gevel	173571,74	442184,19	17,50	36,30	33,06	24,29	36,12
96_A	gebouw 09 - ZW-gevel	173576,44	442185,29	1,50	29,46	26,36	17,65	29,36
96_B	gebouw 09 - ZW-gevel	173576,44	442185,29	5,50	31,66	28,46	19,71	31,51
96_C	gebouw 09 - ZW-gevel	173576,44	442185,29	8,80	32,21	28,98	20,22	32,04
96_D	gebouw 09 - ZW-gevel	173576,44	442185,29	11,50	32,22	29,00	20,23	32,05
97_A	gebouw 09 - ZO-gevel	173580,82	442186,09	1,50	37,74	34,56	25,81	37,59
97_B	gebouw 09 - ZO-gevel	173580,82	442186,09	5,50	39,20	35,95	27,18	39,02
97_C	gebouw 09 - ZO-gevel	173580,82	442186,09	8,80	39,35	36,09	27,31	39,16
97_D	gebouw 09 - ZO-gevel	173580,82	442186,09	11,50	39,26	36,00	27,22	39,07
98_A	gebouw 09 - ZO-gevel	173585,65	442190,57	1,50	40,08	36,85	28,09	39,91
98_B	gebouw 09 - ZO-gevel	173585,65	442190,57	5,50	40,86	37,59	28,81	40,67
98_C	gebouw 09 - ZO-gevel	173585,65	442190,57	8,80	40,72	37,44	28,65	40,52
98_D	gebouw 09 - ZO-gevel	173585,65	442190,57	11,50	40,44	37,17	28,38	40,24
99_A	gebouw 09 - NO-gevel	173586,17	442195,36	1,50	40,74	37,48	28,70	40,55
99_B	gebouw 09 - NO-gevel	173586,17	442195,36	5,50	41,33	38,04	29,24	41,12
99_C	gebouw 09 - NO-gevel	173586,17	442195,36	8,80	41,08	37,78	28,98	40,87
99_D	gebouw 09 - NO-gevel	173586,17	442195,36	11,50	40,74	37,45	28,65	40,53

Alle getoonde dB-waarden zijn A-gewogen

Rapport: Resultatentabel
 Model: jaar 2035 (v3)
 LAeq totaalresultaten voor toetspunten
 Groep: Duivendaal (30 km/uur)
 Groepsreductie: Nee

Naam Toetspunt	Omschrijving	X	Y	Hoogte	Dag	Avond	Nacht	Lden
01_A	gebouw 01 - ZW-gevel	173681,19	441994,48	1,50	29,01	25,95	17,25	28,93
01_B	gebouw 01 - ZW-gevel	173681,19	441994,48	4,50	29,93	26,78	18,04	29,80
01_C	gebouw 01 - ZW-gevel	173681,19	441994,48	7,50	30,40	27,18	18,42	30,23
01_D	gebouw 01 - ZW-gevel	173681,19	441994,48	10,50	31,09	27,87	19,10	30,92
01_E	gebouw 01 - ZW-gevel	173681,19	441994,48	13,50	31,65	28,42	19,65	31,48
01_F	gebouw 01 - ZW-gevel	173681,19	441994,48	16,50	31,80	28,58	19,81	31,63
02_A	gebouw 01 - ZO-gevel	173687,93	441990,48	1,50	12,54	8,93	0,04	12,16
02_B	gebouw 01 - ZO-gevel	173687,93	441990,48	4,50	13,18	9,49	0,57	12,76
02_C	gebouw 01 - ZO-gevel	173687,93	441990,48	7,50	13,53	9,78	0,83	13,08
02_D	gebouw 01 - ZO-gevel	173687,93	441990,48	10,50	13,80	10,04	1,08	13,34
02_E	gebouw 01 - ZO-gevel	173687,93	441990,48	13,50	14,38	10,62	1,66	13,92
02_F	gebouw 01 - ZO-gevel	173687,93	441990,48	16,50	15,26	11,51	2,55	14,81
03_A	gebouw 01 - ZO-gevel	173693,76	441993,16	1,50	12,87	9,28	0,39	12,50
03_B	gebouw 01 - ZO-gevel	173693,76	441993,16	4,50	13,14	9,46	0,54	12,73
03_C	gebouw 01 - ZO-gevel	173693,76	441993,16	7,50	12,66	8,95	0,01	12,23
03_D	gebouw 01 - ZO-gevel	173693,76	441993,16	10,50	13,21	9,47	0,52	12,76
03_E	gebouw 01 - ZO-gevel	173693,76	441993,16	13,50	13,75	10,00	1,05	13,30
03_F	gebouw 01 - ZO-gevel	173693,76	441993,16	16,50	14,42	10,67	1,71	13,97
04_A	gebouw 01 - ZO-gevel	173698,13	441997,23	1,50	13,35	9,76	0,88	12,98
04_B	gebouw 01 - ZO-gevel	173698,13	441997,23	4,50	13,60	9,94	1,04	13,20
04_C	gebouw 01 - ZO-gevel	173698,13	441997,23	7,50	13,35	9,64	0,70	12,92
04_D	gebouw 01 - ZO-gevel	173698,13	441997,23	10,50	13,84	10,10	1,16	13,39
04_E	gebouw 01 - ZO-gevel	173698,13	441997,23	13,50	14,50	10,76	1,80	14,05
04_F	gebouw 01 - ZO-gevel	173698,13	441997,23	16,50	15,07	11,32	2,36	14,62
05_A	gebouw 01 - ZO-gevel	173700,41	442002,07	1,50	13,82	10,22	1,34	13,45
05_B	gebouw 01 - ZO-gevel	173700,41	442002,07	4,50	14,29	10,62	1,70	13,88
05_C	gebouw 01 - ZO-gevel	173700,41	442002,07	7,50	14,21	10,49	1,55	13,77
05_D	gebouw 01 - ZO-gevel	173700,41	442002,07	10,50	14,80	11,06	2,11	14,35
05_E	gebouw 01 - ZO-gevel	173700,41	442002,07	13,50	15,53	11,79	2,84	15,08
05_F	gebouw 01 - ZO-gevel	173700,41	442002,07	16,50	15,71	11,99	3,04	15,27
06_A	gebouw 01 - ZO-gevel	173705,85	442003,04	1,50	18,38	15,08	6,30	18,17
06_B	gebouw 01 - ZO-gevel	173705,85	442003,04	4,50	18,97	15,60	6,79	18,72
06_C	gebouw 01 - ZO-gevel	173705,85	442003,04	7,50	19,24	15,80	6,97	18,95
06_D	gebouw 01 - ZO-gevel	173705,85	442003,04	10,50	19,49	16,05	7,21	19,20
06_E	gebouw 01 - ZO-gevel	173705,85	442003,04	13,50	19,77	16,33	7,49	19,48
07_A	gebouw 01 - ZO-gevel	173711,55	442005,64	1,50	13,83	10,25	1,38	13,47
07_B	gebouw 01 - ZO-gevel	173711,55	442005,64	4,50	14,48	10,85	1,95	14,09
07_C	gebouw 01 - ZO-gevel	173711,55	442005,64	7,50	15,29	11,59	2,66	14,86
07_D	gebouw 01 - ZO-gevel	173711,55	442005,64	10,50	15,54	11,81	2,87	15,10
07_E	gebouw 01 - ZO-gevel	173711,55	442005,64	13,50	15,19	11,46	2,52	14,75
08_A	gebouw 01 - ZO-gevel	173715,69	442009,46	1,50	12,26	8,71	-0,16	11,92
08_B	gebouw 01 - ZO-gevel	173715,69	442009,46	4,50	12,90	9,27	0,38	12,51
08_C	gebouw 01 - ZO-gevel	173715,69	442009,46	7,50	13,26	9,57	0,64	12,84
08_D	gebouw 01 - ZO-gevel	173715,69	442009,46	10,50	13,71	9,99	1,05	13,27
08_E	gebouw 01 - ZO-gevel	173715,69	442009,46	13,50	13,05	9,34	0,41	12,62
09_A	gebouw 01 - ZO-gevel	173718,32	442014,65	1,50	11,69	8,15	-0,70	11,35
09_B	gebouw 01 - ZO-gevel	173718,32	442014,65	4,50	12,05	8,45	-0,43	11,68
09_C	gebouw 01 - ZO-gevel	173718,32	442014,65	7,50	11,88	8,23	-0,68	11,48
09_D	gebouw 01 - ZO-gevel	173718,32	442014,65	10,50	12,40	8,72	-0,20	11,99
09_E	gebouw 01 - ZO-gevel	173718,32	442014,65	13,50	12,96	9,27	0,35	12,54
100_A	gebouw 09 - NO-gevel	173573,82	442208,66	1,50	38,40	35,18	26,41	38,23
100_B	gebouw 09 - NO-gevel	173573,82	442208,66	5,50	40,25	36,97	28,18	40,05
100_C	gebouw 09 - NO-gevel	173573,82	442208,66	8,80	40,23	36,95	28,15	40,03
100_D	gebouw 09 - NO-gevel	173573,82	442208,66	11,50	40,11	36,82	28,02	39,90
101_A	gebouw 09 - NW-gevel	173569,25	442207,44	1,50	20,07	16,80	8,03	19,88
101_B	gebouw 09 - NW-gevel	173569,25	442207,44	5,50	19,73	16,39	7,59	19,50
101_C	gebouw 09 - NW-gevel	173569,25	442207,44	8,80	20,48	17,12	8,31	20,24

Alle getoonde dB-waarden zijn A-gewogen

Rapport: Resultatentabel
 Model: jaar 2035 (v3)
 LAeq totaalresultaten voor toetspunten
 Groep: Duivendaal (30 km/uur)
 Groepsreductie: Nee

Naam Toetspunt	Omschrijving	X	Y	Hoogte	Dag	Avond	Nacht	Lden
101_D	gebouw 09 - NW-gevel	173569,25	442207,44	11,50	14,84	11,15	2,23	14,42
102_A	gebouw 09 - NW-gevel	173564,85	442203,35	1,50	19,36	16,07	7,29	19,16
102_B	gebouw 09 - NW-gevel	173564,85	442203,35	5,50	19,69	16,34	7,54	19,45
102_C	gebouw 09 - NW-gevel	173564,85	442203,35	8,80	20,59	17,23	8,41	20,34
102_D	gebouw 09 - NW-gevel	173564,85	442203,35	11,50	21,01	17,63	8,82	20,76
103_A	gebouw 09 - NO-gevel	173560,49	442202,69	1,50	20,17	16,86	8,07	19,95
103_B	gebouw 09 - NO-gevel	173560,49	442202,69	5,50	21,10	17,67	8,84	20,82
103_C	gebouw 09 - NO-gevel	173560,49	442202,69	8,50	23,38	19,83	10,96	23,04
103_D	gebouw 09 - NO-gevel	173560,49	442202,69	11,50	26,97	23,38	14,49	26,60
103_E	gebouw 09 - NO-gevel	173560,49	442202,69	14,50	31,01	27,70	18,91	30,79
103_F	gebouw 09 - NO-gevel	173560,49	442202,69	17,50	34,37	31,16	22,41	34,21
104_E	gebouw 09 - NO-gevel	173573,19	442189,08	14,50	37,06	33,84	25,08	36,89
104_F	gebouw 09 - NO-gevel	173573,19	442189,08	17,50	39,37	36,13	27,35	39,19
105_A	gebouw 09 - NW-gevel	173555,42	442200,93	1,50	19,80	16,50	7,71	19,59
105_B	gebouw 09 - NW-gevel	173555,42	442200,93	5,50	19,63	16,23	7,41	19,37
105_C	gebouw 09 - NW-gevel	173555,42	442200,93	8,50	20,26	16,84	8,01	19,98
105_D	gebouw 09 - NW-gevel	173555,42	442200,93	11,50	20,90	17,47	8,64	20,62
105_E	gebouw 09 - NW-gevel	173555,42	442200,93	14,50	12,20	8,58	-0,33	11,81
105_F	gebouw 09 - NW-gevel	173555,42	442200,93	17,50	14,97	11,65	2,85	14,75
106_A	gebouw 09 - NW-gevel	173550,94	442196,79	1,50	19,15	15,83	7,04	18,93
106_B	gebouw 09 - NW-gevel	173550,94	442196,79	5,50	19,02	15,60	6,76	18,74
106_C	gebouw 09 - NW-gevel	173550,94	442196,79	8,50	19,73	16,28	7,43	19,44
106_D	gebouw 09 - NW-gevel	173550,94	442196,79	11,50	19,88	16,46	7,63	19,60
106_E	gebouw 09 - NW-gevel	173550,94	442196,79	14,50	12,83	9,20	0,28	12,44
106_F	gebouw 09 - NW-gevel	173550,94	442196,79	17,50	15,45	12,13	3,34	15,23
107_A	gebouw 09 - NW-gevel	173545,52	442191,77	1,50	14,23	10,66	1,79	13,88
107_B	gebouw 09 - NW-gevel	173545,52	442191,77	5,50	14,29	10,62	1,70	13,88
107_C	gebouw 09 - NW-gevel	173545,52	442191,77	8,50	14,98	11,28	2,34	14,55
107_D	gebouw 09 - NW-gevel	173545,52	442191,77	11,50	15,77	12,07	3,14	15,34
107_E	gebouw 09 - NW-gevel	173545,52	442191,77	14,50	13,15	9,53	0,62	12,76
107_F	gebouw 09 - NW-gevel	173545,52	442191,77	17,50	15,78	12,47	3,67	15,56
10_A	gebouw 01 - NO-gevel	173714,86	442022,29	1,50	23,01	19,73	10,95	22,81
10_B	gebouw 01 - NO-gevel	173714,86	442022,29	4,50	24,95	21,60	12,79	24,71
10_C	gebouw 01 - NO-gevel	173714,86	442022,29	7,50	26,21	22,80	13,98	25,94
10_D	gebouw 01 - NO-gevel	173714,86	442022,29	10,50	26,75	23,31	14,47	26,46
10_E	gebouw 01 - NO-gevel	173714,86	442022,29	13,50	27,38	23,93	15,08	27,09
11_A	gebouw 01 - NW-gevel	173705,98	442023,97	1,50	31,19	28,02	19,27	31,05
11_B	gebouw 01 - NW-gevel	173705,98	442023,97	4,50	32,99	29,75	20,98	32,81
11_C	gebouw 01 - NW-gevel	173705,98	442023,97	7,50	33,72	30,46	21,68	33,53
11_D	gebouw 01 - NW-gevel	173705,98	442023,97	10,50	34,15	30,87	22,08	33,95
11_E	gebouw 01 - NW-gevel	173705,98	442023,97	13,50	34,49	31,21	22,42	34,29
12_A	gebouw 01 - NW-gevel	173698,12	442016,68	1,50	31,17	27,92	19,15	30,99
12_B	gebouw 01 - NW-gevel	173698,12	442016,68	4,50	32,93	29,64	20,85	32,72
12_C	gebouw 01 - NW-gevel	173698,12	442016,68	7,50	33,85	30,55	21,74	33,63
12_D	gebouw 01 - NW-gevel	173698,12	442016,68	10,50	34,01	30,69	21,88	33,78
12_E	gebouw 01 - NW-gevel	173698,12	442016,68	13,50	34,21	30,88	22,07	33,98
13_A	gebouw 01 - NW-gevel	173688,26	442011,60	1,50	28,99	25,83	17,09	28,86
13_B	gebouw 01 - NW-gevel	173688,26	442011,60	4,50	30,60	27,36	18,59	30,42
13_C	gebouw 01 - NW-gevel	173688,26	442011,60	7,50	31,55	28,27	19,48	31,35
13_D	gebouw 01 - NW-gevel	173688,26	442011,60	10,50	31,86	28,55	19,76	31,64
13_E	gebouw 01 - NW-gevel	173688,26	442011,60	13,50	32,31	28,98	20,18	32,08
13_F	gebouw 01 - NW-gevel	173688,26	442011,60	16,50	32,66	29,33	20,53	32,43
14_A	gebouw 01 - NW-gevel	173679,01	442003,02	1,50	30,33	27,25	18,55	30,24
14_B	gebouw 01 - NW-gevel	173679,01	442003,02	4,50	31,54	28,36	19,62	31,40
14_C	gebouw 01 - NW-gevel	173679,01	442003,02	7,50	32,33	29,09	20,33	32,15
14_D	gebouw 01 - NW-gevel	173679,01	442003,02	10,50	33,05	29,79	21,01	32,86
14_E	gebouw 01 - NW-gevel	173679,01	442003,02	13,50	33,61	30,32	21,54	33,41

Alle getoonde dB-waarden zijn A-gewogen

Rapport: Resultatentabel
 Model: jaar 2035 (v3)
 LAeq totaalresultaten voor toetspunten
 Groep: Duivendaal (30 km/uur)
 Groepsreductie: Nee

Naam Toetspunt	Omschrijving	X	Y	Hoogte	Dag	Avond	Nacht	Lden
14_F	gebouw 01 - NW-gevel	173679,01	442003,02	16,50	33,90	30,61	21,83	33,70
15_A	gebouw 02 - ZW-gevel	173659,09	442030,62	1,50	21,35	18,26	9,56	21,26
15_B	gebouw 02 - ZW-gevel	173659,09	442030,62	4,50	22,81	19,63	10,89	22,67
15_C	gebouw 02 - ZW-gevel	173659,09	442030,62	7,50	23,87	20,60	11,83	23,68
15_D	gebouw 02 - ZW-gevel	173659,09	442030,62	10,50	24,92	21,62	12,84	24,71
15_E	gebouw 02 - ZW-gevel	173659,09	442030,62	13,50	25,90	22,60	13,82	25,69
16_A	gebouw 02 - ZW-gevel	173663,29	442026,05	1,50	26,84	23,77	15,07	26,76
16_B	gebouw 02 - ZW-gevel	173663,29	442026,05	4,50	28,05	24,88	16,14	27,91
16_C	gebouw 02 - ZW-gevel	173663,29	442026,05	7,50	28,70	25,46	16,70	28,52
16_D	gebouw 02 - ZW-gevel	173663,29	442026,05	10,50	29,39	26,14	17,37	29,21
16_E	gebouw 02 - ZW-gevel	173663,29	442026,05	13,50	29,84	26,58	17,81	29,65
17_A	gebouw 02 - ZW-gevel	173671,06	442017,67	1,50	27,05	23,97	15,27	26,96
17_B	gebouw 02 - ZW-gevel	173671,06	442017,67	4,50	28,27	25,10	16,36	28,13
17_C	gebouw 02 - ZW-gevel	173671,06	442017,67	7,50	28,89	25,66	16,90	28,72
17_D	gebouw 02 - ZW-gevel	173671,06	442017,67	10,50	29,66	26,41	17,65	29,48
17_E	gebouw 02 - ZW-gevel	173671,06	442017,67	13,50	30,14	26,89	18,13	29,96
18_A	gebouw 02 - ZO-gevel	173680,37	442015,47	1,50	24,60	21,40	12,65	24,45
18_B	gebouw 02 - ZO-gevel	173680,37	442015,47	4,50	26,40	23,13	14,35	26,21
18_C	gebouw 02 - ZO-gevel	173680,37	442015,47	7,50	27,79	24,48	15,68	27,57
18_D	gebouw 02 - ZO-gevel	173680,37	442015,47	10,50	28,13	24,79	15,99	27,90
18_E	gebouw 02 - ZO-gevel	173680,37	442015,47	13,50	28,39	25,04	16,22	28,15
19_A	gebouw 02 - ZO-gevel	173687,56	442022,15	1,50	25,21	22,01	13,26	25,06
19_B	gebouw 02 - ZO-gevel	173687,56	442022,15	4,50	27,06	23,79	15,01	26,87
19_C	gebouw 02 - ZO-gevel	173687,56	442022,15	7,50	28,41	25,10	16,31	28,19
19_D	gebouw 02 - ZO-gevel	173687,56	442022,15	10,50	28,63	25,30	16,50	28,40
19_E	gebouw 02 - ZO-gevel	173687,56	442022,15	13,50	28,85	25,50	16,68	28,61
20_A	gebouw 02 - NO-gevel	173691,44	442029,09	1,50	30,56	27,36	18,60	30,40
20_B	gebouw 02 - NO-gevel	173691,44	442029,09	4,50	32,76	29,49	20,71	32,57
20_C	gebouw 02 - NO-gevel	173691,44	442029,09	7,50	33,35	30,05	21,26	33,14
20_D	gebouw 02 - NO-gevel	173691,44	442029,09	10,50	33,57	30,25	21,45	33,35
20_E	gebouw 02 - NO-gevel	173691,44	442029,09	13,50	33,92	30,59	21,79	33,69
21_A	gebouw 02 - NO-gevel	173685,88	442038,01	1,50	32,31	29,13	20,38	32,16
21_B	gebouw 02 - NO-gevel	173685,88	442038,01	4,50	34,38	31,13	22,36	34,20
21_C	gebouw 02 - NO-gevel	173685,88	442038,01	7,50	34,97	31,69	22,91	34,77
21_D	gebouw 02 - NO-gevel	173685,88	442038,01	10,50	35,28	32,00	23,21	35,08
21_E	gebouw 02 - NO-gevel	173685,88	442038,01	13,50	35,57	32,28	23,49	35,36
22_A	gebouw 02 - NO-gevel	173680,99	442043,27	1,50	32,37	29,18	20,43	32,22
22_B	gebouw 02 - NO-gevel	173680,99	442043,27	4,50	34,39	31,15	22,38	34,21
22_C	gebouw 02 - NO-gevel	173680,99	442043,27	7,50	35,10	31,82	23,04	34,90
22_D	gebouw 02 - NO-gevel	173680,99	442043,27	10,50	35,40	32,11	23,33	35,20
22_E	gebouw 02 - NO-gevel	173680,99	442043,27	13,50	35,68	32,39	23,61	35,48
23_A	gebouw 02 - NO-gevel	173671,92	442050,09	1,50	34,06	30,94	22,22	33,95
23_B	gebouw 02 - NO-gevel	173671,92	442050,09	4,50	36,04	32,85	24,10	35,89
23_C	gebouw 02 - NO-gevel	173671,92	442050,09	7,50	37,01	33,78	25,02	36,84
23_D	gebouw 02 - NO-gevel	173671,92	442050,09	10,50	37,32	34,08	25,31	37,14
23_E	gebouw 02 - NO-gevel	173671,92	442050,09	13,50	37,39	34,14	25,37	37,21
24_A	gebouw 02 - NW-gevel	173664,80	442046,63	1,50	34,56	31,47	22,76	34,47
24_B	gebouw 02 - NW-gevel	173664,80	442046,63	4,50	36,40	33,24	24,50	36,27
24_C	gebouw 02 - NW-gevel	173664,80	442046,63	7,50	37,63	34,41	25,66	37,47
24_D	gebouw 02 - NW-gevel	173664,80	442046,63	10,50	38,01	34,78	26,02	37,84
24_E	gebouw 02 - NW-gevel	173664,80	442046,63	13,50	38,02	34,79	26,03	37,85
25_A	gebouw 02 - NW-gevel	173657,57	442039,93	1,50	28,24	25,13	16,41	28,14
25_B	gebouw 02 - NW-gevel	173657,57	442039,93	4,50	30,13	26,92	18,17	29,97
25_C	gebouw 02 - NW-gevel	173657,57	442039,93	7,50	31,53	28,26	19,49	31,34
25_D	gebouw 02 - NW-gevel	173657,57	442039,93	10,50	32,13	28,83	20,04	31,92
25_E	gebouw 02 - NW-gevel	173657,57	442039,93	13,50	32,71	29,39	20,59	32,49
26_A	gebouw 04 - ZW-gevel	173603,11	442079,29	1,50	46,32	43,14	34,39	46,17

Alle getoonde dB-waarden zijn A-gewogen

Rapport: Resultatentabel
 Model: jaar 2035 (v3)
 LAeq totaalresultaten voor toetspunten
 Groep: Duivendaal (30 km/uur)
 Groepsreductie: Nee

Naam Toetspunt	Omschrijving	X	Y	Hoogte	Dag	Avond	Nacht	Lden
26_B	gebouw 04 - ZW-gevel	173603,11	442079,29	4,50	46,90	43,67	34,90	46,73
26_C	gebouw 04 - ZW-gevel	173603,11	442079,29	7,50	46,73	43,47	34,69	46,54
26_D	gebouw 04 - ZW-gevel	173603,11	442079,29	10,50	46,39	43,13	34,35	46,20
26_E	gebouw 04 - ZW-gevel	173603,11	442079,29	13,50	45,96	42,70	33,92	45,77
26_F	gebouw 04 - ZW-gevel	173603,11	442079,29	16,50	45,48	42,21	33,43	45,29
27_A	gebouw 04 - ZW-gevel	173611,81	442069,87	1,50	41,38	38,27	29,54	41,27
27_B	gebouw 04 - ZW-gevel	173611,81	442069,87	4,50	43,26	40,08	31,33	43,11
27_C	gebouw 04 - ZW-gevel	173611,81	442069,87	7,50	43,30	40,07	31,31	43,13
27_D	gebouw 04 - ZW-gevel	173611,81	442069,87	10,50	43,18	39,95	31,19	43,01
27_E	gebouw 04 - ZW-gevel	173611,81	442069,87	13,50	43,00	39,78	31,01	42,83
27_F	gebouw 04 - ZW-gevel	173611,81	442069,87	16,50	41,96	38,73	29,97	41,79
28_A	gebouw 04 - ZW-gevel	173616,23	442062,93	1,50	38,29	35,19	26,47	38,19
28_B	gebouw 04 - ZW-gevel	173616,23	442062,93	4,50	40,48	37,29	28,54	40,33
28_C	gebouw 04 - ZW-gevel	173616,23	442062,93	7,50	40,54	37,33	28,57	40,38
28_D	gebouw 04 - ZW-gevel	173616,23	442062,93	10,50	40,47	37,25	28,49	40,30
29_A	gebouw 04 - ZW-gevel	173621,69	442057,08	1,50	36,17	33,09	24,37	36,08
29_B	gebouw 04 - ZW-gevel	173621,69	442057,08	4,50	38,66	35,50	26,76	38,53
29_C	gebouw 04 - ZW-gevel	173621,69	442057,08	7,50	38,84	35,64	26,89	38,69
29_D	gebouw 04 - ZW-gevel	173621,69	442057,08	10,50	38,90	35,69	26,94	38,74
30_A	gebouw 04 - ZW-gevel	173627,73	442050,58	1,50	34,24	31,17	22,47	34,16
30_B	gebouw 04 - ZW-gevel	173627,73	442050,58	4,50	36,58	33,43	24,70	36,45
30_C	gebouw 04 - ZW-gevel	173627,73	442050,58	7,50	37,13	33,94	25,19	36,98
30_D	gebouw 04 - ZW-gevel	173627,73	442050,58	10,50	37,13	33,93	25,18	36,98
31_A	gebouw 04 - ZO-gevel	173634,92	442047,46	1,50	14,38	10,97	2,16	14,11
31_B	gebouw 04 - ZO-gevel	173634,92	442047,46	4,50	15,93	12,41	3,55	15,60
31_C	gebouw 04 - ZO-gevel	173634,92	442047,46	7,50	18,06	14,43	5,54	17,67
31_D	gebouw 04 - ZO-gevel	173634,92	442047,46	10,50	20,24	16,57	7,65	19,83
32_A	gebouw 04 - ZO-gevel	173640,54	442049,92	1,50	23,50	20,37	11,65	23,39
32_B	gebouw 04 - ZO-gevel	173640,54	442049,92	4,50	25,08	21,86	13,11	24,92
32_C	gebouw 04 - ZO-gevel	173640,54	442049,92	7,50	26,35	23,05	14,27	26,14
32_D	gebouw 04 - ZO-gevel	173640,54	442049,92	10,50	27,19	23,86	15,06	26,96
33_A	gebouw 04 - ZO-gevel	173646,57	442055,51	1,50	26,52	23,42	14,70	26,42
33_B	gebouw 04 - ZO-gevel	173646,57	442055,51	4,50	28,33	25,12	16,37	28,17
33_C	gebouw 04 - ZO-gevel	173646,57	442055,51	7,50	29,66	26,39	17,61	29,47
33_D	gebouw 04 - ZO-gevel	173646,57	442055,51	10,50	30,55	27,26	18,47	30,34
34_A	gebouw 04 - NO-gevel	173646,17	442064,63	1,50	38,01	34,90	26,18	37,91
34_B	gebouw 04 - NO-gevel	173646,17	442064,63	4,50	40,14	36,95	28,20	39,99
34_C	gebouw 04 - NO-gevel	173646,17	442064,63	7,50	41,03	37,80	29,04	40,86
34_D	gebouw 04 - NO-gevel	173646,17	442064,63	10,50	41,13	37,90	29,13	40,96
35_A	gebouw 04 - NW-gevel	173638,70	442066,35	1,50	38,26	35,14	26,41	38,15
35_B	gebouw 04 - NW-gevel	173638,70	442066,35	4,50	40,55	37,35	28,60	40,40
35_C	gebouw 04 - NW-gevel	173638,70	442066,35	7,50	41,20	37,97	29,20	41,03
35_D	gebouw 04 - NW-gevel	173638,70	442066,35	10,50	41,23	37,98	29,21	41,05
36_A	gebouw 04 - NW-gevel	173635,07	442063,00	1,50	35,30	32,19	23,47	35,20
36_B	gebouw 04 - NW-gevel	173635,07	442063,00	4,50	37,56	34,37	25,62	37,41
36_C	gebouw 04 - NW-gevel	173635,07	442063,00	7,50	38,35	35,11	26,35	38,17
36_D	gebouw 04 - NW-gevel	173635,07	442063,00	10,50	38,42	35,18	26,41	38,24
37_A	gebouw 04 - NO-gevel	173631,45	442068,14	1,50	37,29	34,17	25,44	37,18
37_B	gebouw 04 - NO-gevel	173631,45	442068,14	4,50	39,61	36,42	27,67	39,46
37_C	gebouw 04 - NO-gevel	173631,45	442068,14	7,50	40,22	36,98	28,22	40,04
37_D	gebouw 04 - NO-gevel	173631,45	442068,14	10,50	40,27	37,02	28,25	40,09
38_A	gebouw 04 - NO-gevel	173625,75	442074,27	1,50	36,36	33,22	24,48	36,24
38_B	gebouw 04 - NO-gevel	173625,75	442074,27	4,50	38,57	35,35	26,59	38,40
38_C	gebouw 04 - NO-gevel	173625,75	442074,27	7,50	39,21	35,96	27,18	39,02
38_D	gebouw 04 - NO-gevel	173625,75	442074,27	10,50	39,32	36,05	27,27	39,13
39_E	gebouw 04 - ZO-gevel	173616,99	442071,05	13,50	26,52	23,05	14,21	26,22
39_F	gebouw 04 - ZO-gevel	173616,99	442071,05	16,50	25,18	21,78	12,96	24,92

Alle getoonde dB-waarden zijn A-gewogen

Rapport: Resultatentabel
 Model: jaar 2035 (v3)
 LAeq totaalresultaten voor toetspunten
 Groep: Duivendaal (30 km/uur)
 Groepsreductie: Nee

Naam Toetspunt	Omschrijving	X	Y	Hoogte	Dag	Avond	Nacht	Lden
40_A	gebouw 04 - NO-gevel	173620,48	442079,95	1,50	30,64	27,50	18,77	30,52
40_B	gebouw 04 - NO-gevel	173620,48	442079,95	4,50	32,52	29,31	20,55	32,36
40_C	gebouw 04 - NO-gevel	173620,48	442079,95	7,50	33,85	30,59	21,82	33,66
40_D	gebouw 04 - NO-gevel	173620,48	442079,95	10,50	34,10	30,80	22,02	33,89
40_E	gebouw 04 - NO-gevel	173620,48	442079,95	13,50	34,56	31,22	22,42	34,33
40_F	gebouw 04 - NO-gevel	173620,48	442079,95	16,50	35,61	32,24	23,44	35,36
41_B	gebouw 04 - NO-gevel	173617,75	442095,17	4,50	49,67	46,42	37,65	49,49
41_C	gebouw 04 - NO-gevel	173617,75	442095,17	7,50	49,63	46,37	37,59	49,44
41_D	gebouw 04 - NO-gevel	173617,75	442095,17	10,50	49,39	46,12	37,34	49,20
41_E	gebouw 04 - NO-gevel	173617,75	442095,17	13,50	49,04	45,77	36,98	48,84
41_F	gebouw 04 - NO-gevel	173617,75	442095,17	16,50	48,65	45,39	36,61	48,46
42_B	gebouw 04 - NW-gevel	173610,53	442097,98	4,50	56,41	53,11	44,31	56,20
42_C	gebouw 04 - NW-gevel	173610,53	442097,98	7,50	55,94	52,64	43,84	55,73
42_D	gebouw 04 - NW-gevel	173610,53	442097,98	10,50	55,30	52,00	43,20	55,09
42_E	gebouw 04 - NW-gevel	173610,53	442097,98	13,50	54,60	51,29	42,49	54,38
42_F	gebouw 04 - NW-gevel	173610,53	442097,98	16,50	53,88	50,58	41,78	53,67
43_A	gebouw 04 - NW-gevel	173607,38	442092,36	1,50	53,81	50,59	41,83	53,64
43_B	gebouw 04 - NW-gevel	173607,38	442092,36	4,50	54,24	50,97	42,19	54,05
43_C	gebouw 04 - NW-gevel	173607,38	442092,36	7,50	53,93	50,65	41,87	53,73
43_D	gebouw 04 - NW-gevel	173607,38	442092,36	10,50	53,43	50,15	41,37	53,23
43_E	gebouw 04 - NW-gevel	173607,38	442092,36	13,50	52,86	49,57	40,78	52,65
43_F	gebouw 04 - NW-gevel	173607,38	442092,36	16,50	52,27	48,98	40,19	52,06
44_A	gebouw 04 - NW-gevel	173602,87	442090,90	1,50	54,57	51,36	42,60	54,41
44_B	gebouw 04 - NW-gevel	173602,87	442090,90	4,50	54,95	51,69	42,91	54,76
44_C	gebouw 04 - NW-gevel	173602,87	442090,90	7,50	54,56	51,28	42,50	54,36
44_D	gebouw 04 - NW-gevel	173602,87	442090,90	10,50	53,97	50,69	41,91	53,77
44_E	gebouw 04 - NW-gevel	173602,87	442090,90	13,50	53,31	50,03	41,25	53,11
44_F	gebouw 04 - NW-gevel	173602,87	442090,90	16,50	52,65	49,37	40,58	52,45
45_A	gebouw 04 - NW-gevel	173600,10	442085,61	1,50	52,99	49,80	41,04	52,84
45_B	gebouw 04 - NW-gevel	173600,10	442085,61	4,50	53,40	50,15	41,38	53,22
45_C	gebouw 04 - NW-gevel	173600,10	442085,61	7,50	53,07	49,80	41,02	52,88
45_D	gebouw 04 - NW-gevel	173600,10	442085,61	10,50	52,53	49,27	40,48	52,34
45_E	gebouw 04 - NW-gevel	173600,10	442085,61	13,50	51,91	48,64	39,85	51,71
45_F	gebouw 04 - NW-gevel	173600,10	442085,61	16,50	51,26	47,99	39,21	51,07
46_A	gebouw 05 - ZW-gevel	173579,82	442117,62	1,50	39,09	35,94	27,20	38,96
46_B	gebouw 05 - ZW-gevel	173579,82	442117,62	4,50	40,70	37,49	28,73	40,54
46_C	gebouw 05 - ZW-gevel	173579,82	442117,62	7,50	40,63	37,39	28,62	40,45
46_D	gebouw 05 - ZW-gevel	173579,82	442117,62	10,50	40,44	37,19	28,42	40,26
46_E	gebouw 05 - ZW-gevel	173579,82	442117,62	13,50	40,07	36,81	28,04	39,88
46_F	gebouw 05 - ZW-gevel	173579,82	442117,62	16,50	39,82	36,56	27,78	39,63
47_A	gebouw 05 - ZW-gevel	173582,90	442110,68	1,50	48,64	45,46	36,71	48,49
47_B	gebouw 05 - ZW-gevel	173582,90	442110,68	4,50	49,17	45,93	37,16	48,99
47_C	gebouw 05 - ZW-gevel	173582,90	442110,68	7,50	48,94	45,68	36,90	48,75
47_D	gebouw 05 - ZW-gevel	173582,90	442110,68	10,50	48,51	45,24	36,46	48,32
47_E	gebouw 05 - ZW-gevel	173582,90	442110,68	13,50	47,98	44,72	35,94	47,79
47_F	gebouw 05 - ZW-gevel	173582,90	442110,68	16,50	47,41	44,15	35,37	47,22
48_A	gebouw 05 - ZO-gevel	173587,21	442109,88	1,50	53,38	50,19	41,43	53,23
48_B	gebouw 05 - ZO-gevel	173587,21	442109,88	4,50	53,79	50,54	41,77	53,61
48_C	gebouw 05 - ZO-gevel	173587,21	442109,88	7,50	53,45	50,18	41,40	53,26
48_D	gebouw 05 - ZO-gevel	173587,21	442109,88	10,50	52,89	49,62	40,83	52,69
48_E	gebouw 05 - ZO-gevel	173587,21	442109,88	13,50	52,24	48,97	40,19	52,05
48_F	gebouw 05 - ZO-gevel	173587,21	442109,88	16,50	51,57	48,31	39,53	51,38
49_A	gebouw 05 - ZO-gevel	173593,73	442112,62	1,50	55,04	51,84	43,07	54,88
49_B	gebouw 05 - ZO-gevel	173593,73	442112,62	4,50	55,33	52,07	43,30	55,14
49_C	gebouw 05 - ZO-gevel	173593,73	442112,62	7,50	54,85	51,58	42,79	54,65
49_D	gebouw 05 - ZO-gevel	173593,73	442112,62	10,50	54,17	50,89	42,10	53,97
49_E	gebouw 05 - ZO-gevel	173593,73	442112,62	13,50	53,43	50,16	41,37	53,23

Alle getoonde dB-waarden zijn A-gewogen

Rapport: Resultatentabel
 Model: jaar 2035 (v3)
 LAeq totaalresultaten voor toetspunten
 Groep: Duivendaal (30 km/uur)
 Groepsreductie: Nee

Naam Toetspunt	Omschrijving	X	Y	Hoogte	Dag	Avond	Nacht	Lden
49_F	gebouw 05 - ZO-gevel	173593,73	442112,62	16,50	52,72	49,44	40,66	52,52
50_A	gebouw 05 - ZO-gevel	173597,70	442116,34	1,50	55,03	51,82	43,06	54,87
50_B	gebouw 05 - ZO-gevel	173597,70	442116,34	4,50	55,32	52,06	43,29	55,13
50_C	gebouw 05 - ZO-gevel	173597,70	442116,34	7,50	54,84	51,57	42,78	54,64
50_D	gebouw 05 - ZO-gevel	173597,70	442116,34	10,50	54,17	50,89	42,10	53,97
50_E	gebouw 05 - ZO-gevel	173597,70	442116,34	13,50	53,44	50,16	41,38	53,24
50_F	gebouw 05 - ZO-gevel	173597,70	442116,34	16,50	52,73	49,46	40,67	52,53
51_A	gebouw 05 - ZO-gevel	173601,71	442120,10	1,50	55,02	51,80	43,04	54,85
51_B	gebouw 05 - ZO-gevel	173601,71	442120,10	4,50	55,31	52,05	43,27	55,12
51_C	gebouw 05 - ZO-gevel	173601,71	442120,10	7,50	54,83	51,55	42,76	54,63
51_D	gebouw 05 - ZO-gevel	173601,71	442120,10	10,50	54,15	50,87	42,09	53,95
51_E	gebouw 05 - ZO-gevel	173601,71	442120,10	13,50	53,42	50,15	41,36	53,22
51_F	gebouw 05 - ZO-gevel	173601,71	442120,10	16,50	52,72	49,44	40,66	52,52
52_B	gebouw 05 - ZO-gevel	173609,05	442126,97	4,50	56,15	52,86	44,06	55,94
52_C	gebouw 05 - ZO-gevel	173609,05	442126,97	7,50	55,56	52,25	43,45	55,34
52_D	gebouw 05 - ZO-gevel	173609,05	442126,97	10,50	54,80	51,50	42,70	54,59
53_B	gebouw 05 - NO-gevel	173608,92	442133,06	4,50	48,79	45,54	36,77	48,61
53_C	gebouw 05 - NO-gevel	173608,92	442133,06	7,50	48,72	45,45	36,67	48,53
53_D	gebouw 05 - NO-gevel	173608,92	442133,06	10,50	48,43	45,16	36,37	48,23
54_B	gebouw 05 - NO-gevel	173602,98	442139,40	4,50	46,30	43,08	34,32	46,13
54_C	gebouw 05 - NO-gevel	173602,98	442139,40	7,50	46,48	43,23	34,46	46,30
54_D	gebouw 05 - NO-gevel	173602,98	442139,40	10,50	46,41	43,17	34,39	46,23
55_E	gebouw 05 - NO-gevel	173600,47	442125,06	13,50	40,11	36,75	27,94	39,87
55_F	gebouw 05 - NO-gevel	173600,47	442125,06	16,50	45,39	42,14	33,37	45,21
56_E	gebouw 05 - NO-gevel	173594,63	442131,29	13,50	39,01	35,75	26,98	38,82
56_F	gebouw 05 - NO-gevel	173594,63	442131,29	16,50	42,51	39,29	30,53	42,34
57_B	gebouw 05 - NW-gevel	173595,87	442136,66	4,50	37,35	34,15	25,40	37,20
57_C	gebouw 05 - NW-gevel	173595,87	442136,66	7,50	37,51	34,28	25,51	37,34
57_D	gebouw 05 - NW-gevel	173595,87	442136,66	10,50	37,60	34,35	25,58	37,42
58_A	gebouw 05 - NW-gevel	173579,98	442121,89	1,50	29,26	26,10	17,36	29,13
58_B	gebouw 05 - NW-gevel	173579,98	442121,89	4,50	30,74	27,56	18,81	30,59
58_C	gebouw 05 - NW-gevel	173579,98	442121,89	7,50	30,40	27,20	18,45	30,25
58_D	gebouw 05 - NW-gevel	173579,98	442121,89	10,50	29,45	26,17	17,38	29,25
58_E	gebouw 05 - NW-gevel	173579,98	442121,89	13,50	29,71	26,36	17,56	29,47
58_F	gebouw 05 - NW-gevel	173579,98	442121,89	16,50	30,70	27,31	18,50	30,44
59_A	gebouw 06 - ZW-gevel	173562,87	442150,02	1,50	34,56	31,48	22,76	34,47
59_B	gebouw 06 - ZW-gevel	173562,87	442150,02	4,50	36,47	33,31	24,57	36,34
59_C	gebouw 06 - ZW-gevel	173562,87	442150,02	7,50	36,81	33,62	24,86	36,66
59_D	gebouw 06 - ZW-gevel	173562,87	442150,02	10,50	36,87	33,67	24,91	36,71
59_E	gebouw 06 - ZW-gevel	173562,87	442150,02	13,50	36,85	33,65	24,89	36,69
59_F	gebouw 06 - ZW-gevel	173562,87	442150,02	16,50	36,79	33,58	24,83	36,63
61_A	gebouw 06 - ZW-gevel	173565,92	442146,77	1,50	35,03	31,94	23,22	34,94
61_B	gebouw 06 - ZW-gevel	173565,92	442146,77	4,50	37,06	33,89	25,15	36,92
61_C	gebouw 06 - ZW-gevel	173565,92	442146,77	7,50	37,26	34,07	25,32	37,11
61_D	gebouw 06 - ZW-gevel	173565,92	442146,77	10,50	37,33	34,12	25,36	37,17
61_E	gebouw 06 - ZW-gevel	173565,92	442146,77	13,50	37,25	34,05	25,30	37,10
61_F	gebouw 06 - ZW-gevel	173565,92	442146,77	16,50	37,13	33,92	25,17	36,97
63_A	gebouw 06 - ZW-gevel	173573,09	442139,07	1,50	35,13	32,04	23,32	35,04
63_B	gebouw 06 - ZW-gevel	173573,09	442139,07	4,50	37,73	34,57	25,82	37,59
63_C	gebouw 06 - ZW-gevel	173573,09	442139,07	7,50	37,93	34,73	25,98	37,78
63_D	gebouw 06 - ZW-gevel	173573,09	442139,07	10,50	37,94	34,74	25,98	37,78
63_E	gebouw 06 - ZW-gevel	173573,09	442139,07	13,50	37,74	34,52	25,76	37,57
63_F	gebouw 06 - ZW-gevel	173573,09	442139,07	16,50	37,63	34,42	25,66	37,47
64_A	gebouw 06 - ZW-gevel	173578,53	442136,14	1,50	31,83	28,71	19,98	31,72
64_B	gebouw 06 - ZW-gevel	173578,53	442136,14	4,50	34,15	30,97	22,22	34,00
64_C	gebouw 06 - ZW-gevel	173578,53	442136,14	7,50	33,85	30,65	21,89	33,69
64_D	gebouw 06 - ZW-gevel	173578,53	442136,14	10,50	33,63	30,41	21,64	33,46

Alle getoonde dB-waarden zijn A-gewogen

Rapport: Resultatentabel
 Model: jaar 2035 (v3)
 LAeq totaalresultaten voor toetspunten
 Groep: Duivendaal (30 km/uur)
 Groepsreductie: Nee

Naam Toetspunt	Omschrijving	X	Y	Hoogte	Dag	Avond	Nacht	Lden
64_E	gebouw 06 - ZW-gevel	173578,53	442136,14	13,50	33,21	29,98	21,22	33,04
64_F	gebouw 06 - ZW-gevel	173578,53	442136,14	16,50	33,17	29,93	21,17	32,99
65_A	gebouw 06 - ZO-gevel	173584,79	442138,62	1,50	33,04	29,94	21,23	32,94
65_B	gebouw 06 - ZO-gevel	173584,79	442138,62	4,50	35,12	31,93	23,19	34,97
65_C	gebouw 06 - ZO-gevel	173584,79	442138,62	7,50	36,11	32,87	24,10	35,93
65_D	gebouw 06 - ZO-gevel	173584,79	442138,62	10,50	36,63	33,36	24,58	36,44
65_E	gebouw 06 - ZO-gevel	173584,79	442138,62	13,50	37,25	33,95	25,17	37,04
65_F	gebouw 06 - ZO-gevel	173584,79	442138,62	16,50	39,02	35,80	27,04	38,85
67_A	gebouw 06 - ZO-gevel	173593,36	442146,57	1,50	40,12	36,99	28,27	40,01
67_B	gebouw 06 - ZO-gevel	173593,36	442146,57	4,50	42,30	39,10	30,35	42,15
67_C	gebouw 06 - ZO-gevel	173593,36	442146,57	7,50	42,66	39,43	30,66	42,49
67_D	gebouw 06 - ZO-gevel	173593,36	442146,57	10,50	42,72	39,47	30,70	42,54
67_E	gebouw 06 - ZO-gevel	173593,36	442146,57	13,50	42,69	39,44	30,67	42,51
67_F	gebouw 06 - ZO-gevel	173593,36	442146,57	16,50	43,00	39,77	31,00	42,83
69_A	gebouw 06 - NO-gevel	173593,54	442150,41	1,50	42,09	38,97	30,24	41,98
69_B	gebouw 06 - NO-gevel	173593,54	442150,41	4,50	44,32	41,12	32,37	44,17
69_C	gebouw 06 - NO-gevel	173593,54	442150,41	7,50	44,66	41,43	32,66	44,49
69_D	gebouw 06 - NO-gevel	173593,54	442150,41	10,50	44,70	41,45	32,69	44,52
69_E	gebouw 06 - NO-gevel	173593,54	442150,41	13,50	44,66	41,41	32,64	44,48
69_F	gebouw 06 - NO-gevel	173593,54	442150,41	16,50	44,80	41,56	32,79	44,62
70_A	gebouw 06 - NO-gevel	173582,75	442164,88	1,50	42,47	39,27	30,51	42,31
70_B	gebouw 06 - NO-gevel	173582,75	442164,88	4,50	44,23	40,99	32,21	44,05
70_C	gebouw 06 - NO-gevel	173582,75	442164,88	7,50	44,58	41,33	32,56	44,40
70_D	gebouw 06 - NO-gevel	173582,75	442164,88	10,50	44,45	41,19	32,42	44,26
70_E	gebouw 06 - NO-gevel	173582,75	442164,88	13,50	44,58	41,31	32,52	44,38
70_F	gebouw 06 - NO-gevel	173582,75	442164,88	16,50	44,60	41,31	32,53	44,40
71_A	gebouw 06 - NO-gevel	173574,01	442171,46	1,50	39,57	36,39	27,64	39,42
71_B	gebouw 06 - NO-gevel	173574,01	442171,46	4,50	41,43	38,19	29,43	41,25
71_C	gebouw 06 - NO-gevel	173574,01	442171,46	7,50	41,89	38,63	29,85	41,70
71_D	gebouw 06 - NO-gevel	173574,01	442171,46	10,50	41,93	38,66	29,88	41,74
71_E	gebouw 06 - NO-gevel	173574,01	442171,46	13,50	41,99	38,72	29,94	41,80
71_F	gebouw 06 - NO-gevel	173574,01	442171,46	16,50	42,21	38,95	30,17	42,02
72_A	gebouw 06 - NW-gevel	173568,96	442169,61	1,50	28,19	25,08	16,36	28,09
72_B	gebouw 06 - NW-gevel	173568,96	442169,61	4,50	29,87	26,66	17,90	29,71
72_C	gebouw 06 - NW-gevel	173568,96	442169,61	7,50	31,05	27,79	19,02	30,86
72_D	gebouw 06 - NW-gevel	173568,96	442169,61	10,50	31,82	28,54	19,77	31,62
72_E	gebouw 06 - NW-gevel	173568,96	442169,61	13,50	32,24	28,95	20,17	32,04
72_F	gebouw 06 - NW-gevel	173568,96	442169,61	16,50	32,89	29,61	20,83	32,69
73_A	gebouw 06 - NW-gevel	173560,25	442161,47	1,50	26,29	23,13	14,39	26,16
73_B	gebouw 06 - NW-gevel	173560,25	442161,47	4,50	28,29	25,05	16,29	28,11
73_C	gebouw 06 - NW-gevel	173560,25	442161,47	7,50	29,06	25,79	17,02	28,87
73_D	gebouw 06 - NW-gevel	173560,25	442161,47	10,50	29,40	26,13	17,35	29,21
73_E	gebouw 06 - NW-gevel	173560,25	442161,47	13,50	29,62	26,35	17,57	29,43
73_F	gebouw 06 - NW-gevel	173560,25	442161,47	16,50	30,07	26,82	18,05	29,89
75_A	gebouw 07 - ZW-gevel	173607,36	442172,92	1,50	38,15	35,04	26,32	38,05
75_B	gebouw 07 - ZW-gevel	173607,36	442172,92	4,50	40,53	37,35	28,61	40,39
75_C	gebouw 07 - ZW-gevel	173607,36	442172,92	7,50	41,01	37,79	29,03	40,84
75_D	gebouw 07 - ZW-gevel	173607,36	442172,92	10,50	41,11	37,87	29,10	40,93
76_A	gebouw 07 - ZW-gevel	173613,07	442166,77	1,50	38,71	35,61	26,89	38,61
76_B	gebouw 07 - ZW-gevel	173613,07	442166,77	4,50	41,06	37,88	29,14	40,92
76_C	gebouw 07 - ZW-gevel	173613,07	442166,77	7,50	41,42	38,20	29,44	41,25
76_D	gebouw 07 - ZW-gevel	173613,07	442166,77	10,50	41,50	38,27	29,50	41,33
77_A	gebouw 07 - ZW-gevel	173618,57	442160,86	1,50	43,98	40,85	32,11	43,86
77_B	gebouw 07 - ZW-gevel	173618,57	442160,86	4,50	45,85	42,65	33,89	45,69
77_C	gebouw 07 - ZW-gevel	173618,57	442160,86	7,50	46,07	42,83	34,06	45,89
77_D	gebouw 07 - ZW-gevel	173618,57	442160,86	10,50	45,98	42,73	33,96	45,80
78_A	gebouw 07 - ZO-gevel	173625,03	442161,49	1,50	48,75	45,58	36,84	48,61

Alle getoonde dB-waarden zijn A-gewogen

Rapport: Resultatentabel
 Model: jaar 2035 (v3)
 LAeq totaalresultaten voor toetspunten
 Groep: Duivendaal (30 km/uur)
 Groepsreductie: Nee

Naam Toetspunt	Omschrijving	X	Y	Hoogte	Dag	Avond	Nacht	Lden
78_B	gebouw 07 - ZO-gevel	173625,03	442161,49	4,50	49,88	46,65	37,88	49,71
78_C	gebouw 07 - ZO-gevel	173625,03	442161,49	7,50	49,93	46,67	37,90	49,74
78_D	gebouw 07 - ZO-gevel	173625,03	442161,49	10,50	49,72	46,46	37,69	49,53
79_A	gebouw 07 - NO-gevel	173627,31	442168,93	1,50	52,71	49,45	40,66	52,52
79_B	gebouw 07 - NO-gevel	173627,31	442168,93	4,50	52,56	49,27	40,48	52,35
79_C	gebouw 07 - NO-gevel	173627,31	442168,93	7,50	51,72	48,42	39,63	51,51
79_D	gebouw 07 - NO-gevel	173627,31	442168,93	10,50	50,80	47,50	38,71	50,59
80_A	gebouw 07 - NO-gevel	173622,10	442174,51	1,50	52,53	49,27	40,49	52,34
80_B	gebouw 07 - NO-gevel	173622,10	442174,51	4,50	52,33	49,05	40,26	52,13
80_C	gebouw 07 - NO-gevel	173622,10	442174,51	7,50	51,43	48,13	39,34	51,22
80_D	gebouw 07 - NO-gevel	173622,10	442174,51	10,50	50,44	47,15	38,35	50,23
81_A	gebouw 07 - NO-gevel	173616,03	442181,02	1,50	52,51	49,25	40,47	52,32
81_B	gebouw 07 - NO-gevel	173616,03	442181,02	4,50	52,28	48,99	40,20	52,07
81_C	gebouw 07 - NO-gevel	173616,03	442181,02	7,50	51,32	48,03	39,23	51,11
81_D	gebouw 07 - NO-gevel	173616,03	442181,02	10,50	50,30	47,00	38,21	50,09
82_A	gebouw 07 - NW-gevel	173606,22	442181,47	1,50	48,50	45,23	36,44	48,30
82_B	gebouw 07 - NW-gevel	173606,22	442181,47	4,50	48,60	45,31	36,51	48,39
82_C	gebouw 07 - NW-gevel	173606,22	442181,47	7,50	48,05	44,75	35,95	47,84
82_D	gebouw 07 - NW-gevel	173606,22	442181,47	10,50	47,24	43,94	35,14	47,03
83_A	gebouw 08 - ZW-gevel	173652,26	442176,40	1,50	48,32	45,14	36,39	48,17
83_B	gebouw 08 - ZW-gevel	173652,26	442176,40	4,50	49,44	46,20	37,43	49,26
83_C	gebouw 08 - ZW-gevel	173652,26	442176,40	7,50	49,51	46,24	37,47	49,32
83_D	gebouw 08 - ZW-gevel	173652,26	442176,40	10,50	49,31	46,05	37,27	49,12
83_E	gebouw 08 - ZW-gevel	173652,26	442176,40	13,50	49,01	45,75	36,97	48,82
84_A	gebouw 08 - ZW-gevel	173659,18	442168,90	1,50	49,35	46,14	37,37	49,19
84_B	gebouw 08 - ZW-gevel	173659,18	442168,90	4,50	50,31	47,05	38,27	50,12
84_C	gebouw 08 - ZW-gevel	173659,18	442168,90	7,50	50,44	47,16	38,38	50,24
84_D	gebouw 08 - ZW-gevel	173659,18	442168,90	10,50	50,21	46,93	38,14	50,01
84_E	gebouw 08 - ZW-gevel	173659,18	442168,90	13,50	49,91	46,63	37,84	49,71
85_A	gebouw 08 - ZO-gevel	173665,88	442169,83	1,50	45,98	42,77	34,02	45,82
85_B	gebouw 08 - ZO-gevel	173665,88	442169,83	4,50	47,32	44,06	35,28	47,13
85_C	gebouw 08 - ZO-gevel	173665,88	442169,83	7,50	47,60	44,32	35,53	47,40
85_D	gebouw 08 - ZO-gevel	173665,88	442169,83	10,50	47,61	44,33	35,54	47,41
85_E	gebouw 08 - ZO-gevel	173665,88	442169,83	13,50	47,47	44,19	35,40	47,27
86_A	gebouw 08 - ZO-gevel	173672,43	442175,87	1,50	43,08	39,91	31,17	42,94
86_B	gebouw 08 - ZO-gevel	173672,43	442175,87	4,50	45,00	41,76	32,99	44,82
86_C	gebouw 08 - ZO-gevel	173672,43	442175,87	7,50	45,47	42,19	33,41	45,27
86_D	gebouw 08 - ZO-gevel	173672,43	442175,87	10,50	45,66	42,39	33,60	45,46
86_E	gebouw 08 - ZO-gevel	173672,43	442175,87	13,50	45,66	42,39	33,61	45,47
87_A	gebouw 08 - NO-gevel	173672,32	442182,59	1,50	17,52	14,27	5,51	17,34
87_B	gebouw 08 - NO-gevel	173672,32	442182,59	4,50	18,36	15,03	6,23	18,13
87_C	gebouw 08 - NO-gevel	173672,32	442182,59	7,50	18,64	15,26	6,45	18,39
87_D	gebouw 08 - NO-gevel	173672,32	442182,59	10,50	19,30	15,92	7,11	19,05
87_E	gebouw 08 - NO-gevel	173672,32	442182,59	13,50	19,96	16,62	7,81	19,73
88_A	gebouw 08 - NO-gevel	173664,32	442191,27	1,50	17,33	14,15	5,41	17,19
88_B	gebouw 08 - NO-gevel	173664,32	442191,27	4,50	18,08	14,80	6,03	17,88
88_C	gebouw 08 - NO-gevel	173664,32	442191,27	7,50	18,30	14,98	6,19	18,08
88_D	gebouw 08 - NO-gevel	173664,32	442191,27	10,50	18,89	15,56	6,77	18,66
88_E	gebouw 08 - NO-gevel	173664,32	442191,27	13,50	19,50	16,18	7,39	19,28
89_A	gebouw 08 - NW-gevel	173659,07	442189,62	1,50	39,45	36,35	27,63	39,35
89_B	gebouw 08 - NW-gevel	173659,07	442189,62	4,50	41,53	38,36	29,61	41,39
89_C	gebouw 08 - NW-gevel	173659,07	442189,62	7,50	41,74	38,52	29,77	41,58
89_D	gebouw 08 - NW-gevel	173659,07	442189,62	10,50	41,66	38,44	29,68	41,49
89_E	gebouw 08 - NW-gevel	173659,07	442189,62	13,50	41,52	38,30	29,53	41,35
90_A	gebouw 08 - NW-gevel	173652,00	442183,10	1,50	42,28	39,13	30,39	42,15
90_B	gebouw 08 - NW-gevel	173652,00	442183,10	4,50	43,53	40,31	31,55	43,36
90_C	gebouw 08 - NW-gevel	173652,00	442183,10	7,50	43,58	40,33	31,56	43,40

Alle getoonde dB-waarden zijn A-gewogen

Rapport: Resultatentabel
 Model: jaar 2035 (v3)
 LAeq totaalresultaten voor toetspunten
 Groep: Duivendaal (30 km/uur)
 Groepsreductie: Nee

Naam Toetspunt	Omschrijving	X	Y	Hoogte	Dag	Avond	Nacht	Lden
90_D	gebouw 08 - NW-gevel	173652,00	442183,10	10,50	43,42	40,17	31,40	43,24
90_E	gebouw 08 - NW-gevel	173652,00	442183,10	13,50	43,16	39,91	31,14	42,98
91_A	gebouw 09 - ZW-gevel	173545,52	442186,89	1,50	31,56	28,42	19,68	31,44
91_B	gebouw 09 - ZW-gevel	173545,52	442186,89	5,50	33,17	29,95	21,18	33,00
91_C	gebouw 09 - ZW-gevel	173545,52	442186,89	8,50	32,86	29,62	20,85	32,68
91_D	gebouw 09 - ZW-gevel	173545,52	442186,89	11,50	33,56	30,31	21,54	33,38
91_E	gebouw 09 - ZW-gevel	173545,52	442186,89	14,50	33,92	30,66	21,89	33,73
91_F	gebouw 09 - ZW-gevel	173545,52	442186,89	17,50	34,76	31,52	22,74	34,58
92_A	gebouw 09 - ZW-gevel	173556,22	442175,41	1,50	29,17	26,02	17,29	29,04
92_B	gebouw 09 - ZW-gevel	173556,22	442175,41	5,50	30,19	26,95	18,18	30,01
92_C	gebouw 09 - ZW-gevel	173556,22	442175,41	8,50	26,69	23,43	14,65	26,50
92_D	gebouw 09 - ZW-gevel	173556,22	442175,41	11,50	27,88	24,62	15,84	27,69
92_E	gebouw 09 - ZW-gevel	173556,22	442175,41	14,50	28,86	25,57	16,79	28,66
92_F	gebouw 09 - ZW-gevel	173556,22	442175,41	17,50	30,85	27,60	18,83	30,67
93_A	gebouw 09 - ZO-gevel	173561,19	442174,35	1,50	35,23	32,09	23,36	35,11
93_B	gebouw 09 - ZO-gevel	173561,19	442174,35	5,50	37,42	34,19	25,42	37,25
93_C	gebouw 09 - ZO-gevel	173561,19	442174,35	8,50	37,13	33,89	25,11	36,95
93_D	gebouw 09 - ZO-gevel	173561,19	442174,35	11,50	37,26	34,01	25,24	37,08
93_E	gebouw 09 - ZO-gevel	173561,19	442174,35	14,50	37,49	34,22	25,45	37,30
93_F	gebouw 09 - ZO-gevel	173561,19	442174,35	17,50	37,91	34,64	25,87	37,72
94_A	gebouw 09 - ZO-gevel	173566,78	442179,56	1,50	37,52	34,38	25,65	37,40
94_B	gebouw 09 - ZO-gevel	173566,78	442179,56	5,50	39,68	36,46	27,69	39,51
94_C	gebouw 09 - ZO-gevel	173566,78	442179,56	8,50	39,91	36,67	27,89	39,73
94_D	gebouw 09 - ZO-gevel	173566,78	442179,56	11,50	39,95	36,70	27,92	39,76
94_E	gebouw 09 - ZO-gevel	173566,78	442179,56	14,50	40,14	36,88	28,11	39,95
94_F	gebouw 09 - ZO-gevel	173566,78	442179,56	17,50	40,39	37,14	28,37	40,21
95_A	gebouw 09 - ZO-gevel	173571,74	442184,19	1,50	35,82	32,69	23,97	35,71
95_B	gebouw 09 - ZO-gevel	173571,74	442184,19	5,50	37,98	34,75	25,99	37,81
95_C	gebouw 09 - ZO-gevel	173571,74	442184,19	8,50	38,31	35,06	26,29	38,13
95_D	gebouw 09 - ZO-gevel	173571,74	442184,19	11,50	38,67	35,40	26,62	38,48
95_E	gebouw 09 - ZO-gevel	173571,74	442184,19	14,50	39,86	36,62	27,85	39,68
95_F	gebouw 09 - ZO-gevel	173571,74	442184,19	17,50	41,30	38,06	29,29	41,12
96_A	gebouw 09 - ZW-gevel	173576,44	442185,29	1,50	34,46	31,36	22,65	34,36
96_B	gebouw 09 - ZW-gevel	173576,44	442185,29	5,50	36,66	33,46	24,71	36,51
96_C	gebouw 09 - ZW-gevel	173576,44	442185,29	8,80	37,21	33,98	25,22	37,04
96_D	gebouw 09 - ZW-gevel	173576,44	442185,29	11,50	37,22	34,00	25,23	37,05
97_A	gebouw 09 - ZO-gevel	173580,82	442186,09	1,50	42,74	39,56	30,81	42,59
97_B	gebouw 09 - ZO-gevel	173580,82	442186,09	5,50	44,20	40,95	32,18	44,02
97_C	gebouw 09 - ZO-gevel	173580,82	442186,09	8,80	44,35	41,09	32,31	44,16
97_D	gebouw 09 - ZO-gevel	173580,82	442186,09	11,50	44,26	41,00	32,22	44,07
98_A	gebouw 09 - ZO-gevel	173585,65	442190,57	1,50	45,08	41,85	33,09	44,91
98_B	gebouw 09 - ZO-gevel	173585,65	442190,57	5,50	45,86	42,59	33,81	45,67
98_C	gebouw 09 - ZO-gevel	173585,65	442190,57	8,80	45,72	42,44	33,65	45,52
98_D	gebouw 09 - ZO-gevel	173585,65	442190,57	11,50	45,44	42,17	33,38	45,24
99_A	gebouw 09 - NO-gevel	173586,17	442195,36	1,50	45,74	42,48	33,70	45,55
99_B	gebouw 09 - NO-gevel	173586,17	442195,36	5,50	46,33	43,04	34,24	46,12
99_C	gebouw 09 - NO-gevel	173586,17	442195,36	8,80	46,08	42,78	33,98	45,87
99_D	gebouw 09 - NO-gevel	173586,17	442195,36	11,50	45,74	42,45	33,65	45,53

Alle getoonde dB-waarden zijn A-gewogen

Rapport: Resultatentabel
 Model: jaar 2035 (v3)
 LAeq totaalresultaten voor toetspunten
 Groep: Lawickse Allee (50 km/uur)
 Groepsreductie: Ja

Naam Toetspunt	Omschrijving	X	Y	Hoogte	Dag	Avond	Nacht	Lden
01_A	gebouw 01 - ZW-gevel	173681,19	441994,48	1,50	27,74	24,62	18,82	28,47
01_B	gebouw 01 - ZW-gevel	173681,19	441994,48	4,50	29,13	26,00	20,21	29,86
01_C	gebouw 01 - ZW-gevel	173681,19	441994,48	7,50	29,35	26,21	20,43	30,08
01_D	gebouw 01 - ZW-gevel	173681,19	441994,48	10,50	28,55	25,42	19,63	29,28
01_E	gebouw 01 - ZW-gevel	173681,19	441994,48	13,50	28,82	25,69	19,89	29,55
01_F	gebouw 01 - ZW-gevel	173681,19	441994,48	16,50	28,84	25,70	19,93	29,57
02_A	gebouw 01 - ZO-gevel	173687,93	441990,48	1,50	18,54	15,43	9,60	19,27
02_B	gebouw 01 - ZO-gevel	173687,93	441990,48	4,50	19,31	16,18	10,38	20,04
02_C	gebouw 01 - ZO-gevel	173687,93	441990,48	7,50	20,33	17,19	11,40	21,06
02_D	gebouw 01 - ZO-gevel	173687,93	441990,48	10,50	22,98	19,85	14,07	23,72
02_E	gebouw 01 - ZO-gevel	173687,93	441990,48	13,50	22,43	19,31	13,50	23,16
02_F	gebouw 01 - ZO-gevel	173687,93	441990,48	16,50	21,29	18,21	12,33	22,02
03_A	gebouw 01 - ZO-gevel	173693,76	441993,16	1,50	15,75	12,57	6,83	16,47
03_B	gebouw 01 - ZO-gevel	173693,76	441993,16	4,50	16,58	13,39	7,67	17,30
03_C	gebouw 01 - ZO-gevel	173693,76	441993,16	7,50	17,28	14,08	8,37	18,00
03_D	gebouw 01 - ZO-gevel	173693,76	441993,16	10,50	18,42	15,26	9,52	19,15
03_E	gebouw 01 - ZO-gevel	173693,76	441993,16	13,50	19,15	16,03	10,21	19,88
03_F	gebouw 01 - ZO-gevel	173693,76	441993,16	16,50	20,31	17,21	11,36	21,04
04_A	gebouw 01 - ZO-gevel	173698,13	441997,23	1,50	15,48	12,28	6,57	16,20
04_B	gebouw 01 - ZO-gevel	173698,13	441997,23	4,50	16,40	13,19	7,50	17,12
04_C	gebouw 01 - ZO-gevel	173698,13	441997,23	7,50	17,05	13,84	8,15	17,77
04_D	gebouw 01 - ZO-gevel	173698,13	441997,23	10,50	17,46	14,25	8,56	18,18
04_E	gebouw 01 - ZO-gevel	173698,13	441997,23	13,50	17,02	13,81	8,13	17,75
04_F	gebouw 01 - ZO-gevel	173698,13	441997,23	16,50	17,71	14,53	8,81	18,44
05_A	gebouw 01 - ZO-gevel	173700,41	442002,07	1,50	14,67	11,47	5,76	15,39
05_B	gebouw 01 - ZO-gevel	173700,41	442002,07	4,50	15,24	12,03	6,34	15,96
05_C	gebouw 01 - ZO-gevel	173700,41	442002,07	7,50	15,78	12,55	6,88	16,50
05_D	gebouw 01 - ZO-gevel	173700,41	442002,07	10,50	16,31	13,09	7,41	17,03
05_E	gebouw 01 - ZO-gevel	173700,41	442002,07	13,50	17,49	14,29	8,59	18,21
05_F	gebouw 01 - ZO-gevel	173700,41	442002,07	16,50	22,30	19,19	13,37	23,03
06_A	gebouw 01 - ZO-gevel	173705,85	442003,04	1,50	16,49	13,30	7,59	17,22
06_B	gebouw 01 - ZO-gevel	173705,85	442003,04	4,50	17,46	14,26	8,56	18,18
06_C	gebouw 01 - ZO-gevel	173705,85	442003,04	7,50	17,98	14,77	9,08	18,70
06_D	gebouw 01 - ZO-gevel	173705,85	442003,04	10,50	18,56	15,35	9,65	19,28
06_E	gebouw 01 - ZO-gevel	173705,85	442003,04	13,50	18,51	15,32	9,60	19,23
07_A	gebouw 01 - ZO-gevel	173711,55	442005,64	1,50	17,23	14,03	8,32	17,95
07_B	gebouw 01 - ZO-gevel	173711,55	442005,64	4,50	18,25	15,05	9,34	18,97
07_C	gebouw 01 - ZO-gevel	173711,55	442005,64	7,50	18,98	15,79	10,08	19,71
07_D	gebouw 01 - ZO-gevel	173711,55	442005,64	10,50	20,28	17,12	11,36	21,01
07_E	gebouw 01 - ZO-gevel	173711,55	442005,64	13,50	21,85	18,73	12,91	22,58
08_A	gebouw 01 - ZO-gevel	173715,69	442009,46	1,50	16,92	13,73	8,02	17,65
08_B	gebouw 01 - ZO-gevel	173715,69	442009,46	4,50	17,91	14,70	9,01	18,63
08_C	gebouw 01 - ZO-gevel	173715,69	442009,46	7,50	18,33	15,12	9,43	19,05
08_D	gebouw 01 - ZO-gevel	173715,69	442009,46	10,50	19,14	15,93	10,23	19,86
08_E	gebouw 01 - ZO-gevel	173715,69	442009,46	13,50	19,63	16,47	10,71	20,36
09_A	gebouw 01 - ZO-gevel	173718,32	442014,65	1,50	18,06	14,88	9,15	18,79
09_B	gebouw 01 - ZO-gevel	173718,32	442014,65	4,50	20,27	17,12	11,32	20,99
09_C	gebouw 01 - ZO-gevel	173718,32	442014,65	7,50	21,66	18,53	12,71	22,38
09_D	gebouw 01 - ZO-gevel	173718,32	442014,65	10,50	22,47	19,35	13,50	23,19
09_E	gebouw 01 - ZO-gevel	173718,32	442014,65	13,50	23,49	20,40	14,52	24,21
100_A	gebouw 09 - NO-gevel	173573,82	442208,66	1,50	55,58	52,42	46,62	56,29
100_B	gebouw 09 - NO-gevel	173573,82	442208,66	5,50	56,27	53,10	47,33	56,99
100_C	gebouw 09 - NO-gevel	173573,82	442208,66	8,80	56,13	52,95	47,19	56,84
100_D	gebouw 09 - NO-gevel	173573,82	442208,66	11,50	55,87	52,69	46,94	56,59
101_A	gebouw 09 - NW-gevel	173569,25	442207,44	1,50	56,82	53,63	47,89	57,54
101_B	gebouw 09 - NW-gevel	173569,25	442207,44	5,50	57,59	54,38	48,67	58,31
101_C	gebouw 09 - NW-gevel	173569,25	442207,44	8,80	57,42	54,21	48,50	58,14

Alle getoonde dB-waarden zijn A-gewogen

Rapport: Resultatentabel
 Model: jaar 2035 (v3)
 LAeq totaalresultaten voor toetspunten
 Groep: Lawickse Allee (50 km/uur)
 Groepsreductie: Ja

Naam Toetspunt	Omschrijving	X	Y	Hoogte	Dag	Avond	Nacht	Lden
101_D	gebouw 09 - NW-gevel	173569,25	442207,44	11,50	57,17	53,96	48,25	57,89
102_A	gebouw 09 - NW-gevel	173564,85	442203,35	1,50	56,09	52,90	47,17	56,81
102_B	gebouw 09 - NW-gevel	173564,85	442203,35	5,50	57,12	53,91	48,21	57,84
102_C	gebouw 09 - NW-gevel	173564,85	442203,35	8,80	56,98	53,77	48,07	57,70
102_D	gebouw 09 - NW-gevel	173564,85	442203,35	11,50	56,77	53,56	47,86	57,49
103_A	gebouw 09 - NO-gevel	173560,49	442202,69	1,50	55,99	52,79	47,07	56,71
103_B	gebouw 09 - NO-gevel	173560,49	442202,69	5,50	56,84	53,62	47,93	57,56
103_C	gebouw 09 - NO-gevel	173560,49	442202,69	8,50	56,69	53,48	47,79	57,41
103_D	gebouw 09 - NO-gevel	173560,49	442202,69	11,50	56,45	53,23	47,55	57,17
103_E	gebouw 09 - NO-gevel	173560,49	442202,69	14,50	55,08	51,88	46,17	55,80
103_F	gebouw 09 - NO-gevel	173560,49	442202,69	17,50	54,75	51,54	45,85	55,47
104_E	gebouw 09 - NO-gevel	173573,19	442189,08	14,50	42,90	39,71	34,00	43,63
104_F	gebouw 09 - NO-gevel	173573,19	442189,08	17,50	47,75	44,57	38,87	48,49
105_A	gebouw 09 - NW-gevel	173555,42	442200,93	1,50	55,49	52,28	46,59	56,21
105_B	gebouw 09 - NW-gevel	173555,42	442200,93	5,50	56,50	53,27	47,61	57,22
105_C	gebouw 09 - NW-gevel	173555,42	442200,93	8,50	56,42	53,19	47,53	57,14
105_D	gebouw 09 - NW-gevel	173555,42	442200,93	11,50	56,23	53,00	47,34	56,95
105_E	gebouw 09 - NW-gevel	173555,42	442200,93	14,50	55,98	52,75	47,09	56,70
105_F	gebouw 09 - NW-gevel	173555,42	442200,93	17,50	55,69	52,46	46,80	56,41
106_A	gebouw 09 - NW-gevel	173550,94	442196,79	1,50	54,38	51,16	45,47	55,10
106_B	gebouw 09 - NW-gevel	173550,94	442196,79	5,50	55,68	52,45	46,79	56,40
106_C	gebouw 09 - NW-gevel	173550,94	442196,79	8,50	55,66	52,43	46,77	56,38
106_D	gebouw 09 - NW-gevel	173550,94	442196,79	11,50	55,52	52,29	46,63	56,24
106_E	gebouw 09 - NW-gevel	173550,94	442196,79	14,50	55,32	52,10	46,44	56,05
106_F	gebouw 09 - NW-gevel	173550,94	442196,79	17,50	55,08	51,85	46,20	55,81
107_A	gebouw 09 - NW-gevel	173545,52	442191,77	1,50	53,24	50,03	44,34	53,96
107_B	gebouw 09 - NW-gevel	173545,52	442191,77	5,50	54,81	51,59	45,92	55,53
107_C	gebouw 09 - NW-gevel	173545,52	442191,77	8,50	54,83	51,60	45,94	55,55
107_D	gebouw 09 - NW-gevel	173545,52	442191,77	11,50	54,74	51,51	45,85	55,46
107_E	gebouw 09 - NW-gevel	173545,52	442191,77	14,50	54,59	51,36	45,71	55,32
107_F	gebouw 09 - NW-gevel	173545,52	442191,77	17,50	54,40	51,17	45,51	55,12
10_A	gebouw 01 - NO-gevel	173714,86	442022,29	1,50	22,93	19,82	13,97	23,65
10_B	gebouw 01 - NO-gevel	173714,86	442022,29	4,50	24,10	20,99	15,16	24,83
10_C	gebouw 01 - NO-gevel	173714,86	442022,29	7,50	25,45	22,34	16,51	26,18
10_D	gebouw 01 - NO-gevel	173714,86	442022,29	10,50	26,42	23,31	17,47	27,15
10_E	gebouw 01 - NO-gevel	173714,86	442022,29	13,50	27,80	24,71	18,85	28,53
11_A	gebouw 01 - NW-gevel	173705,98	442023,97	1,50	24,63	21,54	15,64	25,35
11_B	gebouw 01 - NW-gevel	173705,98	442023,97	4,50	26,81	23,72	17,84	27,53
11_C	gebouw 01 - NW-gevel	173705,98	442023,97	7,50	29,85	26,76	20,91	30,58
11_D	gebouw 01 - NW-gevel	173705,98	442023,97	10,50	32,67	29,60	23,71	33,40
11_E	gebouw 01 - NW-gevel	173705,98	442023,97	13,50	33,74	30,67	24,78	34,47
12_A	gebouw 01 - NW-gevel	173698,12	442016,68	1,50	20,38	17,20	11,46	21,10
12_B	gebouw 01 - NW-gevel	173698,12	442016,68	4,50	22,02	18,85	13,10	22,74
12_C	gebouw 01 - NW-gevel	173698,12	442016,68	7,50	25,20	22,08	16,22	25,91
12_D	gebouw 01 - NW-gevel	173698,12	442016,68	10,50	30,89	27,83	21,90	31,61
12_E	gebouw 01 - NW-gevel	173698,12	442016,68	13,50	32,30	29,24	23,32	33,03
13_A	gebouw 01 - NW-gevel	173688,26	442011,60	1,50	19,29	16,12	10,37	20,01
13_B	gebouw 01 - NW-gevel	173688,26	442011,60	4,50	20,41	17,22	11,50	21,13
13_C	gebouw 01 - NW-gevel	173688,26	442011,60	7,50	21,06	17,85	12,15	21,78
13_D	gebouw 01 - NW-gevel	173688,26	442011,60	10,50	22,55	19,34	13,64	23,27
13_E	gebouw 01 - NW-gevel	173688,26	442011,60	13,50	25,04	21,86	16,13	25,77
13_F	gebouw 01 - NW-gevel	173688,26	442011,60	16,50	31,30	28,22	22,34	32,03
14_A	gebouw 01 - NW-gevel	173679,01	442003,02	1,50	27,64	24,52	18,72	28,37
14_B	gebouw 01 - NW-gevel	173679,01	442003,02	4,50	29,18	26,04	20,26	29,91
14_C	gebouw 01 - NW-gevel	173679,01	442003,02	7,50	29,42	26,27	20,50	30,15
14_D	gebouw 01 - NW-gevel	173679,01	442003,02	10,50	28,35	25,20	19,43	29,08
14_E	gebouw 01 - NW-gevel	173679,01	442003,02	13,50	29,56	26,41	20,63	30,28

Alle getoonde dB-waarden zijn A-gewogen

Rapport: Resultatentabel
 Model: jaar 2035 (v3)
 LAeq totaalresultaten voor toetspunten
 Groep: Lawickse Allee (50 km/uur)
 Groepsreductie: Ja

Naam Toetspunt	Omschrijving	X	Y	Hoogte	Dag	Avond	Nacht	Lden
14_F	gebouw 01 - NW-gevel	173679,01	442003,02	16,50	32,45	29,34	23,50	33,18
15_A	gebouw 02 - ZW-gevel	173659,09	442030,62	1,50	28,24	25,12	19,30	28,97
15_B	gebouw 02 - ZW-gevel	173659,09	442030,62	4,50	29,50	26,37	20,57	30,23
15_C	gebouw 02 - ZW-gevel	173659,09	442030,62	7,50	29,16	26,02	20,23	29,89
15_D	gebouw 02 - ZW-gevel	173659,09	442030,62	10,50	27,80	24,66	18,87	28,53
15_E	gebouw 02 - ZW-gevel	173659,09	442030,62	13,50	29,19	26,05	20,26	29,92
16_A	gebouw 02 - ZW-gevel	173663,29	442026,05	1,50	28,11	24,99	19,19	28,84
16_B	gebouw 02 - ZW-gevel	173663,29	442026,05	4,50	29,49	26,36	20,56	30,22
16_C	gebouw 02 - ZW-gevel	173663,29	442026,05	7,50	29,24	26,10	20,32	29,97
16_D	gebouw 02 - ZW-gevel	173663,29	442026,05	10,50	27,84	24,70	18,91	28,57
16_E	gebouw 02 - ZW-gevel	173663,29	442026,05	13,50	29,34	26,20	20,41	30,07
17_A	gebouw 02 - ZW-gevel	173671,06	442017,67	1,50	27,13	24,02	18,19	27,86
17_B	gebouw 02 - ZW-gevel	173671,06	442017,67	4,50	28,53	25,40	19,60	29,26
17_C	gebouw 02 - ZW-gevel	173671,06	442017,67	7,50	28,76	25,62	19,83	29,49
17_D	gebouw 02 - ZW-gevel	173671,06	442017,67	10,50	26,30	23,15	17,36	27,02
17_E	gebouw 02 - ZW-gevel	173671,06	442017,67	13,50	27,10	23,95	18,18	27,83
18_A	gebouw 02 - ZO-gevel	173680,37	442015,47	1,50	21,30	18,22	12,33	22,03
18_B	gebouw 02 - ZO-gevel	173680,37	442015,47	4,50	22,00	18,91	13,04	22,73
18_C	gebouw 02 - ZO-gevel	173680,37	442015,47	7,50	22,96	19,86	14,01	23,69
18_D	gebouw 02 - ZO-gevel	173680,37	442015,47	10,50	27,24	24,18	18,26	27,97
18_E	gebouw 02 - ZO-gevel	173680,37	442015,47	13,50	28,51	25,45	19,53	29,24
19_A	gebouw 02 - ZO-gevel	173687,56	442022,15	1,50	21,43	18,36	12,41	22,14
19_B	gebouw 02 - ZO-gevel	173687,56	442022,15	4,50	23,36	20,29	14,37	24,08
19_C	gebouw 02 - ZO-gevel	173687,56	442022,15	7,50	24,50	21,42	15,52	25,22
19_D	gebouw 02 - ZO-gevel	173687,56	442022,15	10,50	28,39	25,34	19,41	29,12
19_E	gebouw 02 - ZO-gevel	173687,56	442022,15	13,50	29,55	26,50	20,58	30,28
20_A	gebouw 02 - NO-gevel	173691,44	442029,09	1,50	19,98	16,81	11,05	20,70
20_B	gebouw 02 - NO-gevel	173691,44	442029,09	4,50	21,67	18,50	12,75	22,39
20_C	gebouw 02 - NO-gevel	173691,44	442029,09	7,50	24,13	20,98	15,19	24,85
20_D	gebouw 02 - NO-gevel	173691,44	442029,09	10,50	30,91	27,85	21,93	31,64
20_E	gebouw 02 - NO-gevel	173691,44	442029,09	13,50	32,74	29,68	23,76	33,47
21_A	gebouw 02 - NO-gevel	173685,88	442038,01	1,50	20,02	16,84	11,10	20,74
21_B	gebouw 02 - NO-gevel	173685,88	442038,01	4,50	21,81	18,62	12,90	22,53
21_C	gebouw 02 - NO-gevel	173685,88	442038,01	7,50	24,45	21,30	15,52	25,17
21_D	gebouw 02 - NO-gevel	173685,88	442038,01	10,50	29,96	26,88	20,99	30,69
21_E	gebouw 02 - NO-gevel	173685,88	442038,01	13,50	31,83	28,76	22,86	32,56
22_A	gebouw 02 - NO-gevel	173680,99	442043,27	1,50	25,09	22,02	16,13	25,82
22_B	gebouw 02 - NO-gevel	173680,99	442043,27	4,50	26,00	22,90	17,05	26,73
22_C	gebouw 02 - NO-gevel	173680,99	442043,27	7,50	26,67	23,56	17,71	27,39
22_D	gebouw 02 - NO-gevel	173680,99	442043,27	10,50	27,73	24,62	18,78	28,46
22_E	gebouw 02 - NO-gevel	173680,99	442043,27	13,50	29,22	26,12	20,27	29,95
23_A	gebouw 02 - NO-gevel	173671,92	442050,09	1,50	23,40	20,30	14,47	24,14
23_B	gebouw 02 - NO-gevel	173671,92	442050,09	4,50	24,35	21,22	15,42	25,08
23_C	gebouw 02 - NO-gevel	173671,92	442050,09	7,50	25,26	22,12	16,34	25,99
23_D	gebouw 02 - NO-gevel	173671,92	442050,09	10,50	27,63	24,52	18,70	28,36
23_E	gebouw 02 - NO-gevel	173671,92	442050,09	13,50	29,53	26,42	20,59	30,26
24_A	gebouw 02 - NW-gevel	173664,80	442046,63	1,50	20,29	17,11	11,37	21,01
24_B	gebouw 02 - NW-gevel	173664,80	442046,63	4,50	21,81	18,61	12,91	22,53
24_C	gebouw 02 - NW-gevel	173664,80	442046,63	7,50	23,28	20,07	14,38	24,00
24_D	gebouw 02 - NW-gevel	173664,80	442046,63	10,50	25,15	21,95	16,25	25,87
24_E	gebouw 02 - NW-gevel	173664,80	442046,63	13,50	28,57	25,42	19,65	29,30
25_A	gebouw 02 - NW-gevel	173657,57	442039,93	1,50	20,60	17,42	11,69	21,33
25_B	gebouw 02 - NW-gevel	173657,57	442039,93	4,50	22,19	18,99	13,29	22,91
25_C	gebouw 02 - NW-gevel	173657,57	442039,93	7,50	23,28	20,07	14,38	24,00
25_D	gebouw 02 - NW-gevel	173657,57	442039,93	10,50	25,18	21,98	16,26	25,90
25_E	gebouw 02 - NW-gevel	173657,57	442039,93	13,50	29,52	26,38	20,59	30,25
26_A	gebouw 04 - ZW-gevel	173603,11	442079,29	1,50	34,72	31,59	25,79	35,45

Alle getoonde dB-waarden zijn A-gewogen

Rapport: Resultatentabel
 Model: jaar 2035 (v3)
 LAeq totaalresultaten voor toetspunten
 Groep: Lawickse Allee (50 km/uur)
 Groepsreductie: Ja

Naam Toetspunt	Omschrijving	X	Y	Hoogte	Dag	Avond	Nacht	Lden
26_B	gebouw 04 - ZW-gevel	173603,11	442079,29	4,50	35,26	32,13	26,34	35,99
26_C	gebouw 04 - ZW-gevel	173603,11	442079,29	7,50	34,31	31,17	25,40	35,04
26_D	gebouw 04 - ZW-gevel	173603,11	442079,29	10,50	34,90	31,76	25,99	35,63
26_E	gebouw 04 - ZW-gevel	173603,11	442079,29	13,50	35,38	32,24	26,48	36,12
26_F	gebouw 04 - ZW-gevel	173603,11	442079,29	16,50	36,43	33,30	27,52	37,17
27_A	gebouw 04 - ZW-gevel	173611,81	442069,87	1,50	35,27	32,16	26,33	36,00
27_B	gebouw 04 - ZW-gevel	173611,81	442069,87	4,50	35,82	32,69	26,89	36,55
27_C	gebouw 04 - ZW-gevel	173611,81	442069,87	7,50	34,99	31,85	26,06	35,72
27_D	gebouw 04 - ZW-gevel	173611,81	442069,87	10,50	35,52	32,38	26,59	36,25
27_E	gebouw 04 - ZW-gevel	173611,81	442069,87	13,50	34,85	31,71	25,93	35,58
27_F	gebouw 04 - ZW-gevel	173611,81	442069,87	16,50	35,86	32,72	26,94	36,59
28_A	gebouw 04 - ZW-gevel	173616,23	442062,93	1,50	33,41	30,29	24,46	34,13
28_B	gebouw 04 - ZW-gevel	173616,23	442062,93	4,50	34,18	31,05	25,25	34,91
28_C	gebouw 04 - ZW-gevel	173616,23	442062,93	7,50	32,95	29,82	24,02	33,68
28_D	gebouw 04 - ZW-gevel	173616,23	442062,93	10,50	33,45	30,31	24,52	34,18
29_A	gebouw 04 - ZW-gevel	173621,69	442057,08	1,50	32,86	29,75	23,93	33,59
29_B	gebouw 04 - ZW-gevel	173621,69	442057,08	4,50	33,75	30,62	24,82	34,48
29_C	gebouw 04 - ZW-gevel	173621,69	442057,08	7,50	32,18	29,05	23,24	32,91
29_D	gebouw 04 - ZW-gevel	173621,69	442057,08	10,50	32,35	29,21	23,43	33,08
30_A	gebouw 04 - ZW-gevel	173627,73	442050,58	1,50	32,30	29,19	23,37	33,03
30_B	gebouw 04 - ZW-gevel	173627,73	442050,58	4,50	33,33	30,20	24,40	34,06
30_C	gebouw 04 - ZW-gevel	173627,73	442050,58	7,50	32,19	29,06	23,25	32,92
30_D	gebouw 04 - ZW-gevel	173627,73	442050,58	10,50	32,22	29,08	23,29	32,95
31_A	gebouw 04 - ZO-gevel	173634,92	442047,46	1,50	14,39	11,23	5,47	15,12
31_B	gebouw 04 - ZO-gevel	173634,92	442047,46	4,50	15,86	12,67	6,95	16,58
31_C	gebouw 04 - ZO-gevel	173634,92	442047,46	7,50	17,08	13,88	8,18	17,80
31_D	gebouw 04 - ZO-gevel	173634,92	442047,46	10,50	18,93	15,74	10,03	19,66
32_A	gebouw 04 - ZO-gevel	173640,54	442049,92	1,50	20,53	17,40	11,60	21,26
32_B	gebouw 04 - ZO-gevel	173640,54	442049,92	4,50	21,74	18,58	12,82	22,47
32_C	gebouw 04 - ZO-gevel	173640,54	442049,92	7,50	22,61	19,45	13,68	23,33
32_D	gebouw 04 - ZO-gevel	173640,54	442049,92	10,50	23,44	20,28	14,50	24,16
33_A	gebouw 04 - ZO-gevel	173646,57	442055,51	1,50	18,48	15,36	9,54	19,21
33_B	gebouw 04 - ZO-gevel	173646,57	442055,51	4,50	21,31	18,20	12,36	22,04
33_C	gebouw 04 - ZO-gevel	173646,57	442055,51	7,50	23,96	20,86	15,01	24,69
33_D	gebouw 04 - ZO-gevel	173646,57	442055,51	10,50	26,22	23,13	17,25	26,94
34_A	gebouw 04 - NO-gevel	173646,17	442064,63	1,50	22,78	19,68	13,83	23,51
34_B	gebouw 04 - NO-gevel	173646,17	442064,63	4,50	23,91	20,79	14,98	24,64
34_C	gebouw 04 - NO-gevel	173646,17	442064,63	7,50	26,16	23,06	17,22	26,89
34_D	gebouw 04 - NO-gevel	173646,17	442064,63	10,50	27,66	24,55	18,72	28,39
35_A	gebouw 04 - NW-gevel	173638,70	442066,35	1,50	27,50	24,39	18,57	28,23
35_B	gebouw 04 - NW-gevel	173638,70	442066,35	4,50	28,14	25,01	19,21	28,87
35_C	gebouw 04 - NW-gevel	173638,70	442066,35	7,50	28,87	25,73	19,94	29,60
35_D	gebouw 04 - NW-gevel	173638,70	442066,35	10,50	29,99	26,85	21,07	30,72
36_A	gebouw 04 - NW-gevel	173635,07	442063,00	1,50	25,57	22,46	16,65	26,31
36_B	gebouw 04 - NW-gevel	173635,07	442063,00	4,50	26,30	23,17	17,38	27,03
36_C	gebouw 04 - NW-gevel	173635,07	442063,00	7,50	27,12	23,98	18,20	27,85
36_D	gebouw 04 - NW-gevel	173635,07	442063,00	10,50	28,49	25,33	19,57	29,22
37_A	gebouw 04 - NO-gevel	173631,45	442068,14	1,50	24,77	21,65	15,84	25,50
37_B	gebouw 04 - NO-gevel	173631,45	442068,14	4,50	25,58	22,44	16,66	26,31
37_C	gebouw 04 - NO-gevel	173631,45	442068,14	7,50	26,49	23,34	17,57	27,22
37_D	gebouw 04 - NO-gevel	173631,45	442068,14	10,50	27,87	24,72	18,95	28,60
38_A	gebouw 04 - NO-gevel	173625,75	442074,27	1,50	24,46	21,34	15,54	25,19
38_B	gebouw 04 - NO-gevel	173625,75	442074,27	4,50	25,26	22,12	16,33	25,99
38_C	gebouw 04 - NO-gevel	173625,75	442074,27	7,50	26,12	22,97	17,20	26,85
38_D	gebouw 04 - NO-gevel	173625,75	442074,27	10,50	27,48	24,33	18,56	28,21
39_E	gebouw 04 - ZO-gevel	173616,99	442071,05	13,50	24,11	20,99	15,16	24,83
39_F	gebouw 04 - ZO-gevel	173616,99	442071,05	16,50	27,86	24,78	18,89	28,59

Alle getoonde dB-waarden zijn A-gewogen

Rapport: Resultatentabel
 Model: jaar 2035 (v3)
 LAeq totaalresultaten voor toetspunten
 Groep: Lawickse Allee (50 km/uur)
 Groepsreductie: Ja

Naam Toetspunt	Omschrijving	X	Y	Hoogte	Dag	Avond	Nacht	Lden
40_A	gebouw 04 - NO-gevel	173620,48	442079,95	1,50	19,54	16,39	10,60	20,26
40_B	gebouw 04 - NO-gevel	173620,48	442079,95	4,50	20,62	17,46	11,70	21,35
40_C	gebouw 04 - NO-gevel	173620,48	442079,95	7,50	22,68	19,53	13,74	23,40
40_D	gebouw 04 - NO-gevel	173620,48	442079,95	10,50	24,82	21,66	15,88	25,54
40_E	gebouw 04 - NO-gevel	173620,48	442079,95	13,50	27,29	24,15	18,34	28,01
40_F	gebouw 04 - NO-gevel	173620,48	442079,95	16,50	33,46	30,39	24,49	34,19
41_B	gebouw 04 - NO-gevel	173617,75	442095,17	4,50	28,77	25,70	19,79	29,49
41_C	gebouw 04 - NO-gevel	173617,75	442095,17	7,50	29,64	26,56	20,66	30,36
41_D	gebouw 04 - NO-gevel	173617,75	442095,17	10,50	30,73	27,65	21,77	31,46
41_E	gebouw 04 - NO-gevel	173617,75	442095,17	13,50	32,30	29,21	23,34	33,03
41_F	gebouw 04 - NO-gevel	173617,75	442095,17	16,50	36,04	32,97	27,07	36,77
42_B	gebouw 04 - NW-gevel	173610,53	442097,98	4,50	33,52	30,43	24,56	34,25
42_C	gebouw 04 - NW-gevel	173610,53	442097,98	7,50	33,47	30,39	24,51	34,20
42_D	gebouw 04 - NW-gevel	173610,53	442097,98	10,50	34,08	30,99	25,11	34,80
42_E	gebouw 04 - NW-gevel	173610,53	442097,98	13,50	34,86	31,77	25,89	35,58
42_F	gebouw 04 - NW-gevel	173610,53	442097,98	16,50	36,70	33,61	27,75	37,43
43_A	gebouw 04 - NW-gevel	173607,38	442092,36	1,50	32,44	29,35	23,49	33,17
43_B	gebouw 04 - NW-gevel	173607,38	442092,36	4,50	32,98	29,88	24,04	33,71
43_C	gebouw 04 - NW-gevel	173607,38	442092,36	7,50	32,75	29,64	23,80	33,48
43_D	gebouw 04 - NW-gevel	173607,38	442092,36	10,50	33,32	30,21	24,37	34,05
43_E	gebouw 04 - NW-gevel	173607,38	442092,36	13,50	33,97	30,85	25,02	34,69
43_F	gebouw 04 - NW-gevel	173607,38	442092,36	16,50	35,02	31,90	26,08	35,75
44_A	gebouw 04 - NW-gevel	173602,87	442090,90	1,50	36,05	32,96	27,08	36,77
44_B	gebouw 04 - NW-gevel	173602,87	442090,90	4,50	36,59	33,49	27,63	37,31
44_C	gebouw 04 - NW-gevel	173602,87	442090,90	7,50	36,57	33,46	27,61	37,29
44_D	gebouw 04 - NW-gevel	173602,87	442090,90	10,50	37,12	34,01	28,16	37,84
44_E	gebouw 04 - NW-gevel	173602,87	442090,90	13,50	37,72	34,61	28,76	38,44
44_F	gebouw 04 - NW-gevel	173602,87	442090,90	16,50	38,53	35,42	29,58	39,26
45_A	gebouw 04 - NW-gevel	173600,10	442085,61	1,50	36,30	33,18	27,34	37,02
45_B	gebouw 04 - NW-gevel	173600,10	442085,61	4,50	36,64	33,51	27,70	37,37
45_C	gebouw 04 - NW-gevel	173600,10	442085,61	7,50	36,59	33,46	27,65	37,32
45_D	gebouw 04 - NW-gevel	173600,10	442085,61	10,50	37,20	34,07	28,26	37,93
45_E	gebouw 04 - NW-gevel	173600,10	442085,61	13,50	37,88	34,75	28,94	38,61
45_F	gebouw 04 - NW-gevel	173600,10	442085,61	16,50	38,98	35,84	30,04	39,70
46_A	gebouw 05 - ZW-gevel	173579,82	442117,62	1,50	39,13	36,00	30,18	39,85
46_B	gebouw 05 - ZW-gevel	173579,82	442117,62	4,50	39,41	36,27	30,48	40,14
46_C	gebouw 05 - ZW-gevel	173579,82	442117,62	7,50	39,92	36,78	30,99	40,65
46_D	gebouw 05 - ZW-gevel	173579,82	442117,62	10,50	40,58	37,44	31,65	41,31
46_E	gebouw 05 - ZW-gevel	173579,82	442117,62	13,50	41,21	38,07	32,28	41,94
46_F	gebouw 05 - ZW-gevel	173579,82	442117,62	16,50	41,53	38,39	32,60	42,26
47_A	gebouw 05 - ZW-gevel	173582,90	442110,68	1,50	37,70	34,58	28,76	38,43
47_B	gebouw 05 - ZW-gevel	173582,90	442110,68	4,50	37,99	34,86	29,07	38,72
47_C	gebouw 05 - ZW-gevel	173582,90	442110,68	7,50	38,29	35,15	29,37	39,02
47_D	gebouw 05 - ZW-gevel	173582,90	442110,68	10,50	38,89	35,75	29,96	39,62
47_E	gebouw 05 - ZW-gevel	173582,90	442110,68	13,50	39,49	36,35	30,57	40,22
47_F	gebouw 05 - ZW-gevel	173582,90	442110,68	16,50	39,90	36,76	30,97	40,63
48_A	gebouw 05 - ZO-gevel	173587,21	442109,88	1,50	28,88	25,77	19,93	29,61
48_B	gebouw 05 - ZO-gevel	173587,21	442109,88	4,50	29,32	26,19	20,38	30,05
48_C	gebouw 05 - ZO-gevel	173587,21	442109,88	7,50	29,45	26,32	20,51	30,18
48_D	gebouw 05 - ZO-gevel	173587,21	442109,88	10,50	30,02	26,88	21,08	30,74
48_E	gebouw 05 - ZO-gevel	173587,21	442109,88	13,50	30,62	27,48	21,68	31,34
48_F	gebouw 05 - ZO-gevel	173587,21	442109,88	16,50	31,26	28,12	22,32	31,98
49_A	gebouw 05 - ZO-gevel	173593,73	442112,62	1,50	29,48	26,41	20,51	30,21
49_B	gebouw 05 - ZO-gevel	173593,73	442112,62	4,50	30,04	26,96	21,09	30,77
49_C	gebouw 05 - ZO-gevel	173593,73	442112,62	7,50	30,27	27,18	21,31	31,00
49_D	gebouw 05 - ZO-gevel	173593,73	442112,62	10,50	29,94	26,84	20,98	30,66
49_E	gebouw 05 - ZO-gevel	173593,73	442112,62	13,50	30,61	27,51	21,65	31,33

Alle getoonde dB-waarden zijn A-gewogen

Rapport: Resultatentabel
 Model: jaar 2035 (v3)
 LAeq totaalresultaten voor toetspunten
 Groep: Lawickse Allee (50 km/uur)
 Groepsreductie: Ja

Naam Toetspunt	Omschrijving	X	Y	Hoogte	Dag	Avond	Nacht	Lden
49_F	gebouw 05 - ZO-gevel	173593,73	442112,62	16,50	31,34	28,24	22,38	32,06
50_A	gebouw 05 - ZO-gevel	173597,70	442116,34	1,50	27,44	24,39	18,44	28,16
50_B	gebouw 05 - ZO-gevel	173597,70	442116,34	4,50	28,06	24,99	19,06	28,78
50_C	gebouw 05 - ZO-gevel	173597,70	442116,34	7,50	28,45	25,37	19,46	29,17
50_D	gebouw 05 - ZO-gevel	173597,70	442116,34	10,50	26,70	23,59	17,73	27,42
50_E	gebouw 05 - ZO-gevel	173597,70	442116,34	13,50	27,76	24,65	18,79	28,48
50_F	gebouw 05 - ZO-gevel	173597,70	442116,34	16,50	28,84	25,74	19,87	29,56
51_A	gebouw 05 - ZO-gevel	173601,71	442120,10	1,50	29,17	26,10	20,21	29,90
51_B	gebouw 05 - ZO-gevel	173601,71	442120,10	4,50	29,81	26,73	20,85	30,54
51_C	gebouw 05 - ZO-gevel	173601,71	442120,10	7,50	30,63	27,54	21,66	31,35
51_D	gebouw 05 - ZO-gevel	173601,71	442120,10	10,50	29,78	26,68	20,82	30,50
51_E	gebouw 05 - ZO-gevel	173601,71	442120,10	13,50	30,66	27,56	21,70	31,38
51_F	gebouw 05 - ZO-gevel	173601,71	442120,10	16,50	30,64	27,57	21,63	31,35
52_B	gebouw 05 - ZO-gevel	173609,05	442126,97	4,50	32,05	28,98	23,08	32,78
52_C	gebouw 05 - ZO-gevel	173609,05	442126,97	7,50	33,09	30,02	24,12	33,82
52_D	gebouw 05 - ZO-gevel	173609,05	442126,97	10,50	32,44	29,37	23,48	33,17
53_B	gebouw 05 - NO-gevel	173608,92	442133,06	4,50	36,09	33,00	27,12	36,81
53_C	gebouw 05 - NO-gevel	173608,92	442133,06	7,50	37,13	34,03	28,16	37,85
53_D	gebouw 05 - NO-gevel	173608,92	442133,06	10,50	37,42	34,32	28,46	38,14
54_B	gebouw 05 - NO-gevel	173602,98	442139,40	4,50	35,73	32,63	26,78	36,46
54_C	gebouw 05 - NO-gevel	173602,98	442139,40	7,50	36,83	33,73	27,87	37,55
54_D	gebouw 05 - NO-gevel	173602,98	442139,40	10,50	36,96	33,84	28,01	37,68
55_E	gebouw 05 - NO-gevel	173600,47	442125,06	13,50	35,21	32,13	26,25	35,94
55_F	gebouw 05 - NO-gevel	173600,47	442125,06	16,50	37,14	34,05	28,18	37,87
56_E	gebouw 05 - NO-gevel	173594,63	442131,29	13,50	32,30	29,20	23,34	33,02
56_F	gebouw 05 - NO-gevel	173594,63	442131,29	16,50	35,19	32,10	26,25	35,92
57_B	gebouw 05 - NW-gevel	173595,87	442136,66	4,50	24,45	21,27	15,53	25,17
57_C	gebouw 05 - NW-gevel	173595,87	442136,66	7,50	25,37	22,18	16,45	26,09
57_D	gebouw 05 - NW-gevel	173595,87	442136,66	10,50	26,62	23,43	17,71	27,34
58_A	gebouw 05 - NW-gevel	173579,98	442121,89	1,50	40,04	36,92	31,10	40,77
58_B	gebouw 05 - NW-gevel	173579,98	442121,89	4,50	40,69	37,55	31,76	41,42
58_C	gebouw 05 - NW-gevel	173579,98	442121,89	7,50	41,32	38,18	32,39	42,05
58_D	gebouw 05 - NW-gevel	173579,98	442121,89	10,50	42,06	38,91	33,13	42,78
58_E	gebouw 05 - NW-gevel	173579,98	442121,89	13,50	42,63	39,49	33,70	43,36
58_F	gebouw 05 - NW-gevel	173579,98	442121,89	16,50	42,96	39,81	34,03	43,68
59_A	gebouw 06 - ZW-gevel	173562,87	442150,02	1,50	41,08	37,93	32,15	41,80
59_B	gebouw 06 - ZW-gevel	173562,87	442150,02	4,50	42,13	38,97	33,21	42,86
59_C	gebouw 06 - ZW-gevel	173562,87	442150,02	7,50	42,94	39,78	34,02	43,67
59_D	gebouw 06 - ZW-gevel	173562,87	442150,02	10,50	43,63	40,46	34,71	44,35
59_E	gebouw 06 - ZW-gevel	173562,87	442150,02	13,50	43,94	40,77	35,02	44,66
59_F	gebouw 06 - ZW-gevel	173562,87	442150,02	16,50	43,96	40,79	35,04	44,68
61_A	gebouw 06 - ZW-gevel	173565,92	442146,77	1,50	40,90	37,75	31,97	41,62
61_B	gebouw 06 - ZW-gevel	173565,92	442146,77	4,50	41,79	38,63	32,87	42,52
61_C	gebouw 06 - ZW-gevel	173565,92	442146,77	7,50	42,56	39,39	33,63	43,28
61_D	gebouw 06 - ZW-gevel	173565,92	442146,77	10,50	43,28	40,11	34,35	44,00
61_E	gebouw 06 - ZW-gevel	173565,92	442146,77	13,50	43,65	40,48	34,73	44,37
61_F	gebouw 06 - ZW-gevel	173565,92	442146,77	16,50	43,71	40,54	34,79	44,43
63_A	gebouw 06 - ZW-gevel	173573,09	442139,07	1,50	40,66	37,53	31,73	41,39
63_B	gebouw 06 - ZW-gevel	173573,09	442139,07	4,50	41,35	38,20	32,43	42,08
63_C	gebouw 06 - ZW-gevel	173573,09	442139,07	7,50	42,02	38,86	33,09	42,74
63_D	gebouw 06 - ZW-gevel	173573,09	442139,07	10,50	42,73	39,58	33,81	43,46
63_E	gebouw 06 - ZW-gevel	173573,09	442139,07	13,50	43,22	40,07	34,30	43,95
63_F	gebouw 06 - ZW-gevel	173573,09	442139,07	16,50	43,41	40,26	34,49	44,14
64_A	gebouw 06 - ZW-gevel	173578,53	442136,14	1,50	35,46	32,32	26,54	36,19
64_B	gebouw 06 - ZW-gevel	173578,53	442136,14	4,50	35,86	32,70	26,94	36,59
64_C	gebouw 06 - ZW-gevel	173578,53	442136,14	7,50	36,24	33,08	27,32	36,97
64_D	gebouw 06 - ZW-gevel	173578,53	442136,14	10,50	36,85	33,68	27,93	37,57

Alle getoonde dB-waarden zijn A-gewogen

Rapport: Resultatentabel
 Model: jaar 2035 (v3)
 LAeq totaalresultaten voor toetspunten
 Groep: Lawickse Allee (50 km/uur)
 Groepsreductie: Ja

Naam Toetspunt	Omschrijving	X	Y	Hoogte	Dag	Avond	Nacht	Lden
64_E	gebouw 06 - ZW-gevel	173578,53	442136,14	13,50	37,41	34,25	28,50	38,14
64_F	gebouw 06 - ZW-gevel	173578,53	442136,14	16,50	38,13	34,97	29,22	38,86
65_A	gebouw 06 - ZO-gevel	173584,79	442138,62	1,50	28,45	25,38	19,48	29,18
65_B	gebouw 06 - ZO-gevel	173584,79	442138,62	4,50	29,15	26,06	20,19	29,88
65_C	gebouw 06 - ZO-gevel	173584,79	442138,62	7,50	29,79	26,69	20,83	30,51
65_D	gebouw 06 - ZO-gevel	173584,79	442138,62	10,50	28,80	25,64	19,87	29,52
65_E	gebouw 06 - ZO-gevel	173584,79	442138,62	13,50	31,89	28,78	22,94	32,62
65_F	gebouw 06 - ZO-gevel	173584,79	442138,62	16,50	35,22	32,15	26,26	35,95
67_A	gebouw 06 - ZO-gevel	173593,36	442146,57	1,50	26,82	23,75	17,82	27,54
67_B	gebouw 06 - ZO-gevel	173593,36	442146,57	4,50	27,82	24,74	18,84	28,54
67_C	gebouw 06 - ZO-gevel	173593,36	442146,57	7,50	29,17	26,08	20,19	29,89
67_D	gebouw 06 - ZO-gevel	173593,36	442146,57	10,50	27,38	24,25	18,44	28,11
67_E	gebouw 06 - ZO-gevel	173593,36	442146,57	13,50	30,75	27,66	21,83	31,49
67_F	gebouw 06 - ZO-gevel	173593,36	442146,57	16,50	35,16	32,11	26,19	35,89
69_A	gebouw 06 - NO-gevel	173593,54	442150,41	1,50	33,23	30,13	24,28	33,96
69_B	gebouw 06 - NO-gevel	173593,54	442150,41	4,50	34,66	31,54	25,71	35,38
69_C	gebouw 06 - NO-gevel	173593,54	442150,41	7,50	35,76	32,64	26,82	36,49
69_D	gebouw 06 - NO-gevel	173593,54	442150,41	10,50	35,55	32,42	26,61	36,28
69_E	gebouw 06 - NO-gevel	173593,54	442150,41	13,50	36,61	33,49	27,68	37,34
69_F	gebouw 06 - NO-gevel	173593,54	442150,41	16,50	38,09	34,99	29,13	38,81
70_A	gebouw 06 - NO-gevel	173582,75	442164,88	1,50	29,62	26,48	20,68	30,34
70_B	gebouw 06 - NO-gevel	173582,75	442164,88	4,50	31,57	28,42	22,63	32,29
70_C	gebouw 06 - NO-gevel	173582,75	442164,88	7,50	32,74	29,59	23,80	33,46
70_D	gebouw 06 - NO-gevel	173582,75	442164,88	10,50	33,37	30,21	24,43	34,09
70_E	gebouw 06 - NO-gevel	173582,75	442164,88	13,50	35,44	32,32	26,48	36,16
70_F	gebouw 06 - NO-gevel	173582,75	442164,88	16,50	37,63	34,53	28,66	38,35
71_A	gebouw 06 - NO-gevel	173574,01	442171,46	1,50	25,74	22,58	16,81	26,46
71_B	gebouw 06 - NO-gevel	173574,01	442171,46	4,50	27,73	24,56	18,80	28,45
71_C	gebouw 06 - NO-gevel	173574,01	442171,46	7,50	29,05	25,87	20,12	29,77
71_D	gebouw 06 - NO-gevel	173574,01	442171,46	10,50	30,31	27,11	21,39	31,03
71_E	gebouw 06 - NO-gevel	173574,01	442171,46	13,50	31,92	28,74	23,00	32,64
71_F	gebouw 06 - NO-gevel	173574,01	442171,46	16,50	36,24	33,12	27,30	36,97
72_A	gebouw 06 - NW-gevel	173568,96	442169,61	1,50	37,74	34,58	28,82	38,47
72_B	gebouw 06 - NW-gevel	173568,96	442169,61	4,50	38,45	35,28	29,54	39,18
72_C	gebouw 06 - NW-gevel	173568,96	442169,61	7,50	39,18	36,00	30,27	39,91
72_D	gebouw 06 - NW-gevel	173568,96	442169,61	10,50	39,89	36,71	30,98	40,62
72_E	gebouw 06 - NW-gevel	173568,96	442169,61	13,50	40,55	37,36	31,64	41,27
72_F	gebouw 06 - NW-gevel	173568,96	442169,61	16,50	40,95	37,76	32,03	41,67
73_A	gebouw 06 - NW-gevel	173560,25	442161,47	1,50	44,40	41,24	35,48	45,13
73_B	gebouw 06 - NW-gevel	173560,25	442161,47	4,50	45,85	42,67	36,93	46,57
73_C	gebouw 06 - NW-gevel	173560,25	442161,47	7,50	46,84	43,66	37,92	47,56
73_D	gebouw 06 - NW-gevel	173560,25	442161,47	10,50	47,26	44,08	38,35	47,99
73_E	gebouw 06 - NW-gevel	173560,25	442161,47	13,50	47,41	44,22	38,49	48,13
73_F	gebouw 06 - NW-gevel	173560,25	442161,47	16,50	47,36	44,18	38,45	48,09
75_A	gebouw 07 - ZW-gevel	173607,36	442172,92	1,50	23,19	20,01	14,27	23,91
75_B	gebouw 07 - ZW-gevel	173607,36	442172,92	4,50	24,53	21,33	15,63	25,25
75_C	gebouw 07 - ZW-gevel	173607,36	442172,92	7,50	26,21	22,98	17,32	26,93
75_D	gebouw 07 - ZW-gevel	173607,36	442172,92	10,50	28,05	24,79	19,17	28,77
76_A	gebouw 07 - ZW-gevel	173613,07	442166,77	1,50	22,51	19,34	13,59	23,23
76_B	gebouw 07 - ZW-gevel	173613,07	442166,77	4,50	23,75	20,55	14,83	24,47
76_C	gebouw 07 - ZW-gevel	173613,07	442166,77	7,50	25,33	22,10	16,43	26,05
76_D	gebouw 07 - ZW-gevel	173613,07	442166,77	10,50	26,94	23,69	18,06	27,66
77_A	gebouw 07 - ZW-gevel	173618,57	442160,86	1,50	22,00	18,82	13,08	22,72
77_B	gebouw 07 - ZW-gevel	173618,57	442160,86	4,50	23,25	20,05	14,34	23,97
77_C	gebouw 07 - ZW-gevel	173618,57	442160,86	7,50	24,63	21,41	15,73	25,35
77_D	gebouw 07 - ZW-gevel	173618,57	442160,86	10,50	26,11	22,87	17,22	26,83
78_A	gebouw 07 - ZO-gevel	173625,03	442161,49	1,50	32,76	29,71	23,77	33,49

Alle getoonde dB-waarden zijn A-gewogen

Rapport: Resultatentabel
 Model: jaar 2035 (v3)
 LAeq totaalresultaten voor toetspunten
 Groep: Lawickse Allee (50 km/uur)
 Groepsreductie: Ja

Naam Toetspunt	Omschrijving	X	Y	Hoogte	Dag	Avond	Nacht	Lden
78_B	gebouw 07 - ZO-gevel	173625,03	442161,49	4,50	34,09	31,04	25,11	34,82
78_C	gebouw 07 - ZO-gevel	173625,03	442161,49	7,50	35,59	32,53	26,60	36,31
78_D	gebouw 07 - ZO-gevel	173625,03	442161,49	10,50	35,32	32,27	26,33	36,05
79_A	gebouw 07 - NO-gevel	173627,31	442168,93	1,50	38,31	35,28	29,31	39,04
79_B	gebouw 07 - NO-gevel	173627,31	442168,93	4,50	39,66	36,61	30,66	40,38
79_C	gebouw 07 - NO-gevel	173627,31	442168,93	7,50	40,79	37,74	31,79	41,51
79_D	gebouw 07 - NO-gevel	173627,31	442168,93	10,50	41,31	38,26	32,32	42,04
80_A	gebouw 07 - NO-gevel	173622,10	442174,51	1,50	38,34	35,30	29,34	39,06
80_B	gebouw 07 - NO-gevel	173622,10	442174,51	4,50	39,44	36,39	30,44	40,16
80_C	gebouw 07 - NO-gevel	173622,10	442174,51	7,50	40,42	37,37	31,43	41,15
80_D	gebouw 07 - NO-gevel	173622,10	442174,51	10,50	40,92	37,86	31,92	41,64
81_A	gebouw 07 - NO-gevel	173616,03	442181,02	1,50	35,46	32,43	26,45	36,18
81_B	gebouw 07 - NO-gevel	173616,03	442181,02	4,50	36,67	33,62	27,66	37,39
81_C	gebouw 07 - NO-gevel	173616,03	442181,02	7,50	37,60	34,55	28,60	38,32
81_D	gebouw 07 - NO-gevel	173616,03	442181,02	10,50	38,16	35,11	29,16	38,88
82_A	gebouw 07 - NW-gevel	173606,22	442181,47	1,50	42,49	39,34	33,56	43,21
82_B	gebouw 07 - NW-gevel	173606,22	442181,47	4,50	44,39	41,24	35,46	45,11
82_C	gebouw 07 - NW-gevel	173606,22	442181,47	7,50	44,93	41,76	36,01	45,65
82_D	gebouw 07 - NW-gevel	173606,22	442181,47	10,50	44,94	41,77	36,01	45,66
83_A	gebouw 08 - ZW-gevel	173652,26	442176,40	1,50	34,66	31,55	25,72	35,39
83_B	gebouw 08 - ZW-gevel	173652,26	442176,40	4,50	35,98	32,87	27,05	36,71
83_C	gebouw 08 - ZW-gevel	173652,26	442176,40	7,50	36,94	33,82	28,00	37,67
83_D	gebouw 08 - ZW-gevel	173652,26	442176,40	10,50	37,73	34,61	28,80	38,46
83_E	gebouw 08 - ZW-gevel	173652,26	442176,40	13,50	37,86	34,73	28,92	38,59
84_A	gebouw 08 - ZW-gevel	173659,18	442168,90	1,50	33,42	30,32	24,47	34,15
84_B	gebouw 08 - ZW-gevel	173659,18	442168,90	4,50	34,61	31,49	25,66	35,33
84_C	gebouw 08 - ZW-gevel	173659,18	442168,90	7,50	35,45	32,33	26,50	36,17
84_D	gebouw 08 - ZW-gevel	173659,18	442168,90	10,50	36,29	33,17	27,35	37,02
84_E	gebouw 08 - ZW-gevel	173659,18	442168,90	13,50	36,59	33,46	27,65	37,32
85_A	gebouw 08 - ZW-gevel	173665,88	442169,83	1,50	35,79	32,74	26,79	36,51
85_B	gebouw 08 - ZO-gevel	173665,88	442169,83	4,50	36,89	33,83	27,90	37,61
85_C	gebouw 08 - ZO-gevel	173665,88	442169,83	7,50	34,82	31,77	25,82	35,54
85_D	gebouw 08 - ZO-gevel	173665,88	442169,83	10,50	35,77	32,71	26,77	36,49
85_E	gebouw 08 - ZO-gevel	173665,88	442169,83	13,50	35,91	32,85	26,90	36,63
86_A	gebouw 08 - ZO-gevel	173672,43	442175,87	1,50	34,80	31,76	25,81	35,53
86_B	gebouw 08 - ZO-gevel	173672,43	442175,87	4,50	35,89	32,83	26,90	36,61
86_C	gebouw 08 - ZO-gevel	173672,43	442175,87	7,50	36,62	33,57	27,63	37,35
86_D	gebouw 08 - ZO-gevel	173672,43	442175,87	10,50	37,42	34,36	28,43	38,14
86_E	gebouw 08 - ZO-gevel	173672,43	442175,87	13,50	37,20	34,14	28,21	37,92
87_A	gebouw 08 - NO-gevel	173672,32	442182,59	1,50	45,20	42,17	36,20	45,93
87_B	gebouw 08 - NO-gevel	173672,32	442182,59	4,50	46,96	43,92	37,96	47,68
87_C	gebouw 08 - NO-gevel	173672,32	442182,59	7,50	47,73	44,68	38,74	48,46
87_D	gebouw 08 - NO-gevel	173672,32	442182,59	10,50	47,95	44,90	38,96	48,68
87_E	gebouw 08 - NO-gevel	173672,32	442182,59	13,50	47,95	44,89	38,96	48,67
88_A	gebouw 08 - NO-gevel	173664,32	442191,27	1,50	46,45	43,42	37,45	47,18
88_B	gebouw 08 - NO-gevel	173664,32	442191,27	4,50	48,37	45,32	39,37	49,09
88_C	gebouw 08 - NO-gevel	173664,32	442191,27	7,50	48,81	45,76	39,82	49,54
88_D	gebouw 08 - NO-gevel	173664,32	442191,27	10,50	48,92	45,87	39,93	49,65
88_E	gebouw 08 - NO-gevel	173664,32	442191,27	13,50	48,86	45,81	39,87	49,59
89_A	gebouw 08 - NW-gevel	173659,07	442189,62	1,50	45,65	42,62	36,65	46,38
89_B	gebouw 08 - NW-gevel	173659,07	442189,62	4,50	47,67	44,62	38,67	48,39
89_C	gebouw 08 - NW-gevel	173659,07	442189,62	7,50	48,12	45,07	39,13	48,85
89_D	gebouw 08 - NW-gevel	173659,07	442189,62	10,50	48,19	45,14	39,21	48,92
89_E	gebouw 08 - NW-gevel	173659,07	442189,62	13,50	48,11	45,06	39,12	48,84
90_A	gebouw 08 - NW-gevel	173652,00	442183,10	1,50	43,89	40,85	34,89	44,61
90_B	gebouw 08 - NW-gevel	173652,00	442183,10	4,50	45,76	42,71	36,76	46,48
90_C	gebouw 08 - NW-gevel	173652,00	442183,10	7,50	46,46	43,40	37,47	47,18

Alle getoonde dB-waarden zijn A-gewogen

Rapport: Resultatentabel
 Model: jaar 2035 (v3)
 LAeq totaalresultaten voor toetspunten
 Groep: Lawickse Allee (50 km/uur)
 Groepsreductie: Ja

Naam Toetspunt	Omschrijving	X	Y	Hoogte	Dag	Avond	Nacht	Lden
90_D	gebouw 08 - NW-gevel	173652,00	442183,10	10,50	46,67	43,62	37,70	47,40
90_E	gebouw 08 - NW-gevel	173652,00	442183,10	13,50	46,59	43,53	37,61	47,32
91_A	gebouw 09 - ZW-gevel	173545,52	442186,89	1,50	47,02	43,82	38,11	47,74
91_B	gebouw 09 - ZW-gevel	173545,52	442186,89	5,50	48,86	45,65	39,96	49,58
91_C	gebouw 09 - ZW-gevel	173545,52	442186,89	8,50	49,25	46,04	40,36	49,98
91_D	gebouw 09 - ZW-gevel	173545,52	442186,89	11,50	49,42	46,21	40,52	50,14
91_E	gebouw 09 - ZW-gevel	173545,52	442186,89	14,50	49,45	46,24	40,55	50,17
91_F	gebouw 09 - ZW-gevel	173545,52	442186,89	17,50	49,39	46,19	40,50	50,12
92_A	gebouw 09 - ZW-gevel	173556,22	442175,41	1,50	45,20	42,02	36,29	45,93
92_B	gebouw 09 - ZW-gevel	173556,22	442175,41	5,50	46,99	43,80	38,08	47,71
92_C	gebouw 09 - ZW-gevel	173556,22	442175,41	8,50	47,68	44,48	38,77	48,40
92_D	gebouw 09 - ZW-gevel	173556,22	442175,41	11,50	47,97	44,77	39,06	48,69
92_E	gebouw 09 - ZW-gevel	173556,22	442175,41	14,50	48,05	44,86	39,15	48,78
92_F	gebouw 09 - ZW-gevel	173556,22	442175,41	17,50	48,04	44,84	39,13	48,76
93_A	gebouw 09 - ZO-gevel	173561,19	442174,35	1,50	38,00	34,85	29,07	38,72
93_B	gebouw 09 - ZO-gevel	173561,19	442174,35	5,50	39,73	36,55	30,81	40,45
93_C	gebouw 09 - ZO-gevel	173561,19	442174,35	8,50	40,66	37,48	31,74	41,38
93_D	gebouw 09 - ZO-gevel	173561,19	442174,35	11,50	41,16	37,98	32,25	41,89
93_E	gebouw 09 - ZO-gevel	173561,19	442174,35	14,50	41,34	38,17	32,43	42,07
93_F	gebouw 09 - ZO-gevel	173561,19	442174,35	17,50	41,60	38,42	32,68	42,32
94_A	gebouw 09 - ZO-gevel	173566,78	442179,56	1,50	32,28	29,16	23,33	33,00
94_B	gebouw 09 - ZO-gevel	173566,78	442179,56	5,50	33,32	30,19	24,38	34,05
94_C	gebouw 09 - ZO-gevel	173566,78	442179,56	8,50	34,07	30,93	25,13	34,79
94_D	gebouw 09 - ZO-gevel	173566,78	442179,56	11,50	34,82	31,68	25,88	35,54
94_E	gebouw 09 - ZO-gevel	173566,78	442179,56	14,50	35,86	32,73	26,92	36,59
94_F	gebouw 09 - ZO-gevel	173566,78	442179,56	17,50	36,69	33,57	27,75	37,42
95_A	gebouw 09 - ZO-gevel	173571,74	442184,19	1,50	21,12	17,96	12,18	21,84
95_B	gebouw 09 - ZO-gevel	173571,74	442184,19	5,50	22,78	19,60	13,85	23,50
95_C	gebouw 09 - ZO-gevel	173571,74	442184,19	8,50	24,28	21,09	15,35	25,00
95_D	gebouw 09 - ZO-gevel	173571,74	442184,19	11,50	26,53	23,36	17,61	27,25
95_E	gebouw 09 - ZO-gevel	173571,74	442184,19	14,50	30,66	27,55	21,71	31,39
95_F	gebouw 09 - ZO-gevel	173571,74	442184,19	17,50	32,70	29,62	23,74	33,43
96_A	gebouw 09 - ZW-gevel	173576,44	442185,29	1,50	22,52	19,33	13,61	23,24
96_B	gebouw 09 - ZW-gevel	173576,44	442185,29	5,50	23,65	20,45	14,75	24,37
96_C	gebouw 09 - ZW-gevel	173576,44	442185,29	8,80	24,20	20,99	15,31	24,93
96_D	gebouw 09 - ZW-gevel	173576,44	442185,29	11,50	24,67	21,45	15,78	25,39
97_A	gebouw 09 - ZO-gevel	173580,82	442186,09	1,50	30,66	27,55	21,70	31,38
97_B	gebouw 09 - ZO-gevel	173580,82	442186,09	5,50	32,49	29,36	23,53	33,21
97_C	gebouw 09 - ZO-gevel	173580,82	442186,09	8,80	33,40	30,28	24,45	34,12
97_D	gebouw 09 - ZO-gevel	173580,82	442186,09	11,50	33,93	30,81	24,97	34,65
98_A	gebouw 09 - ZO-gevel	173585,65	442190,57	1,50	36,26	33,13	27,30	36,98
98_B	gebouw 09 - ZO-gevel	173585,65	442190,57	5,50	38,19	35,05	29,23	38,91
98_C	gebouw 09 - ZO-gevel	173585,65	442190,57	8,80	39,05	35,91	30,09	39,77
98_D	gebouw 09 - ZO-gevel	173585,65	442190,57	11,50	39,23	36,09	30,28	39,95
99_A	gebouw 09 - NO-gevel	173586,17	442195,36	1,50	50,09	46,93	41,14	50,81
99_B	gebouw 09 - NO-gevel	173586,17	442195,36	5,50	51,70	48,53	42,77	52,42
99_C	gebouw 09 - NO-gevel	173586,17	442195,36	8,80	51,74	48,57	42,81	52,46
99_D	gebouw 09 - NO-gevel	173586,17	442195,36	11,50	51,63	48,45	42,69	52,34

Alle getoonde dB-waarden zijn A-gewogen

Rapport: Resultatentabel
 Model: jaar 2035 (v3)
 LAeq totaalresultaten voor toetspunten
 Groep: Lawickse Allee (50 km/uur)
 Groepsreductie: Nee

Naam Toetspunt	Omschrijving	X	Y	Hoogte	Dag	Avond	Nacht	Lden
01_A	gebouw 01 - ZW-gevel	173681,19	441994,48	1,50	32,74	29,62	23,82	33,47
01_B	gebouw 01 - ZW-gevel	173681,19	441994,48	4,50	34,13	31,00	25,21	34,86
01_C	gebouw 01 - ZW-gevel	173681,19	441994,48	7,50	34,35	31,21	25,43	35,08
01_D	gebouw 01 - ZW-gevel	173681,19	441994,48	10,50	33,55	30,42	24,63	34,28
01_E	gebouw 01 - ZW-gevel	173681,19	441994,48	13,50	33,82	30,69	24,89	34,55
01_F	gebouw 01 - ZW-gevel	173681,19	441994,48	16,50	33,84	30,70	24,93	34,57
02_A	gebouw 01 - ZO-gevel	173687,93	441990,48	1,50	23,54	20,43	14,60	24,27
02_B	gebouw 01 - ZO-gevel	173687,93	441990,48	4,50	24,31	21,18	15,38	25,04
02_C	gebouw 01 - ZO-gevel	173687,93	441990,48	7,50	25,33	22,19	16,40	26,06
02_D	gebouw 01 - ZO-gevel	173687,93	441990,48	10,50	27,98	24,85	19,07	28,72
02_E	gebouw 01 - ZO-gevel	173687,93	441990,48	13,50	27,43	24,31	18,50	28,16
02_F	gebouw 01 - ZO-gevel	173687,93	441990,48	16,50	26,29	23,21	17,33	27,02
03_A	gebouw 01 - ZO-gevel	173693,76	441993,16	1,50	20,75	17,57	11,83	21,47
03_B	gebouw 01 - ZO-gevel	173693,76	441993,16	4,50	21,58	18,39	12,67	22,30
03_C	gebouw 01 - ZO-gevel	173693,76	441993,16	7,50	22,28	19,08	13,37	23,00
03_D	gebouw 01 - ZO-gevel	173693,76	441993,16	10,50	23,42	20,26	14,52	24,15
03_E	gebouw 01 - ZO-gevel	173693,76	441993,16	13,50	24,15	21,03	15,21	24,88
03_F	gebouw 01 - ZO-gevel	173693,76	441993,16	16,50	25,31	22,21	16,36	26,04
04_A	gebouw 01 - ZO-gevel	173698,13	441997,23	1,50	20,48	17,28	11,57	21,20
04_B	gebouw 01 - ZO-gevel	173698,13	441997,23	4,50	21,40	18,19	12,50	22,12
04_C	gebouw 01 - ZO-gevel	173698,13	441997,23	7,50	22,05	18,84	13,15	22,77
04_D	gebouw 01 - ZO-gevel	173698,13	441997,23	10,50	22,46	19,25	13,56	23,18
04_E	gebouw 01 - ZO-gevel	173698,13	441997,23	13,50	22,02	18,81	13,13	22,75
04_F	gebouw 01 - ZO-gevel	173698,13	441997,23	16,50	22,71	19,53	13,81	23,44
05_A	gebouw 01 - ZO-gevel	173700,41	442002,07	1,50	19,67	16,47	10,76	20,39
05_B	gebouw 01 - ZO-gevel	173700,41	442002,07	4,50	20,24	17,03	11,34	20,96
05_C	gebouw 01 - ZO-gevel	173700,41	442002,07	7,50	20,78	17,55	11,88	21,50
05_D	gebouw 01 - ZO-gevel	173700,41	442002,07	10,50	21,31	18,09	12,41	22,03
05_E	gebouw 01 - ZO-gevel	173700,41	442002,07	13,50	22,49	19,29	13,59	23,21
05_F	gebouw 01 - ZO-gevel	173700,41	442002,07	16,50	27,30	24,19	18,37	28,03
06_A	gebouw 01 - ZO-gevel	173705,85	442003,04	1,50	21,49	18,30	12,59	22,22
06_B	gebouw 01 - ZO-gevel	173705,85	442003,04	4,50	22,46	19,26	13,56	23,18
06_C	gebouw 01 - ZO-gevel	173705,85	442003,04	7,50	22,98	19,77	14,08	23,70
06_D	gebouw 01 - ZO-gevel	173705,85	442003,04	10,50	23,56	20,35	14,65	24,28
06_E	gebouw 01 - ZO-gevel	173705,85	442003,04	13,50	23,51	20,32	14,60	24,23
07_A	gebouw 01 - ZO-gevel	173711,55	442005,64	1,50	22,23	19,03	13,32	22,95
07_B	gebouw 01 - ZO-gevel	173711,55	442005,64	4,50	23,25	20,05	14,34	23,97
07_C	gebouw 01 - ZO-gevel	173711,55	442005,64	7,50	23,98	20,79	15,08	24,71
07_D	gebouw 01 - ZO-gevel	173711,55	442005,64	10,50	25,28	22,12	16,36	26,01
07_E	gebouw 01 - ZO-gevel	173711,55	442005,64	13,50	26,85	23,73	17,91	27,58
08_A	gebouw 01 - ZO-gevel	173715,69	442009,46	1,50	21,92	18,73	13,02	22,65
08_B	gebouw 01 - ZO-gevel	173715,69	442009,46	4,50	22,91	19,70	14,01	23,63
08_C	gebouw 01 - ZO-gevel	173715,69	442009,46	7,50	23,33	20,12	14,43	24,05
08_D	gebouw 01 - ZO-gevel	173715,69	442009,46	10,50	24,14	20,93	15,23	24,86
08_E	gebouw 01 - ZO-gevel	173715,69	442009,46	13,50	24,63	21,47	15,71	25,36
09_A	gebouw 01 - ZO-gevel	173718,32	442014,65	1,50	23,06	19,88	14,15	23,79
09_B	gebouw 01 - ZO-gevel	173718,32	442014,65	4,50	25,27	22,12	16,32	25,99
09_C	gebouw 01 - ZO-gevel	173718,32	442014,65	7,50	26,66	23,53	17,71	27,38
09_D	gebouw 01 - ZO-gevel	173718,32	442014,65	10,50	27,47	24,35	18,50	28,19
09_E	gebouw 01 - ZO-gevel	173718,32	442014,65	13,50	28,49	25,40	19,52	29,21
100_A	gebouw 09 - NO-gevel	173573,82	442208,66	1,50	60,58	57,42	51,62	61,29
100_B	gebouw 09 - NO-gevel	173573,82	442208,66	5,50	61,27	58,10	52,33	61,99
100_C	gebouw 09 - NO-gevel	173573,82	442208,66	8,80	61,13	57,95	52,19	61,84
100_D	gebouw 09 - NO-gevel	173573,82	442208,66	11,50	60,87	57,69	51,94	61,59
101_A	gebouw 09 - NW-gevel	173569,25	442207,44	1,50	61,82	58,63	52,89	62,54
101_B	gebouw 09 - NW-gevel	173569,25	442207,44	5,50	62,59	59,38	53,67	63,31
101_C	gebouw 09 - NW-gevel	173569,25	442207,44	8,80	62,42	59,21	53,50	63,14

Alle getoonde dB-waarden zijn A-gewogen

Rapport: Resultatentabel
 Model: jaar 2035 (v3)
 LAeq totaalresultaten voor toetspunten
 Groep: Lawickse Allee (50 km/uur)
 Groepsreductie: Nee

Naam Toetspunt	Omschrijving	X	Y	Hoogte	Dag	Avond	Nacht	Lden
101_D	gebouw 09 - NW-gevel	173569,25	442207,44	11,50	62,17	58,96	53,25	62,89
102_A	gebouw 09 - NW-gevel	173564,85	442203,35	1,50	61,09	57,90	52,17	61,81
102_B	gebouw 09 - NW-gevel	173564,85	442203,35	5,50	62,12	58,91	53,21	62,84
102_C	gebouw 09 - NW-gevel	173564,85	442203,35	8,80	61,98	58,77	53,07	62,70
102_D	gebouw 09 - NW-gevel	173564,85	442203,35	11,50	61,77	58,56	52,86	62,49
103_A	gebouw 09 - NO-gevel	173560,49	442202,69	1,50	60,99	57,79	52,07	61,71
103_B	gebouw 09 - NO-gevel	173560,49	442202,69	5,50	61,84	58,62	52,93	62,56
103_C	gebouw 09 - NO-gevel	173560,49	442202,69	8,50	61,69	58,48	52,79	62,41
103_D	gebouw 09 - NO-gevel	173560,49	442202,69	11,50	61,45	58,23	52,55	62,17
103_E	gebouw 09 - NO-gevel	173560,49	442202,69	14,50	60,08	56,88	51,17	60,80
103_F	gebouw 09 - NO-gevel	173560,49	442202,69	17,50	59,75	56,54	50,85	60,47
104_E	gebouw 09 - NO-gevel	173573,19	442189,08	14,50	47,90	44,71	39,00	48,63
104_F	gebouw 09 - NO-gevel	173573,19	442189,08	17,50	52,75	49,57	43,87	53,49
105_A	gebouw 09 - NW-gevel	173555,42	442200,93	1,50	60,49	57,28	51,59	61,21
105_B	gebouw 09 - NW-gevel	173555,42	442200,93	5,50	61,50	58,27	52,61	62,22
105_C	gebouw 09 - NW-gevel	173555,42	442200,93	8,50	61,42	58,19	52,53	62,14
105_D	gebouw 09 - NW-gevel	173555,42	442200,93	11,50	61,23	58,00	52,34	61,95
105_E	gebouw 09 - NW-gevel	173555,42	442200,93	14,50	60,98	57,75	52,09	61,70
105_F	gebouw 09 - NW-gevel	173555,42	442200,93	17,50	60,69	57,46	51,80	61,41
106_A	gebouw 09 - NW-gevel	173550,94	442196,79	1,50	59,38	56,16	50,47	60,10
106_B	gebouw 09 - NW-gevel	173550,94	442196,79	5,50	60,68	57,45	51,79	61,40
106_C	gebouw 09 - NW-gevel	173550,94	442196,79	8,50	60,66	57,43	51,77	61,38
106_D	gebouw 09 - NW-gevel	173550,94	442196,79	11,50	60,52	57,29	51,63	61,24
106_E	gebouw 09 - NW-gevel	173550,94	442196,79	14,50	60,32	57,10	51,44	61,05
106_F	gebouw 09 - NW-gevel	173550,94	442196,79	17,50	60,08	56,85	51,20	60,81
107_A	gebouw 09 - NW-gevel	173545,52	442191,77	1,50	58,24	55,03	49,34	58,96
107_B	gebouw 09 - NW-gevel	173545,52	442191,77	5,50	59,81	56,59	50,92	60,53
107_C	gebouw 09 - NW-gevel	173545,52	442191,77	8,50	59,83	56,60	50,94	60,55
107_D	gebouw 09 - NW-gevel	173545,52	442191,77	11,50	59,74	56,51	50,85	60,46
107_E	gebouw 09 - NW-gevel	173545,52	442191,77	14,50	59,59	56,36	50,71	60,32
107_F	gebouw 09 - NW-gevel	173545,52	442191,77	17,50	59,40	56,17	50,51	60,12
10_A	gebouw 01 - NO-gevel	173714,86	442022,29	1,50	27,93	24,82	18,97	28,65
10_B	gebouw 01 - NO-gevel	173714,86	442022,29	4,50	29,10	25,99	20,16	29,83
10_C	gebouw 01 - NO-gevel	173714,86	442022,29	7,50	30,45	27,34	21,51	31,18
10_D	gebouw 01 - NO-gevel	173714,86	442022,29	10,50	31,42	28,31	22,47	32,15
10_E	gebouw 01 - NO-gevel	173714,86	442022,29	13,50	32,80	29,71	23,85	33,53
11_A	gebouw 01 - NW-gevel	173705,98	442023,97	1,50	29,63	26,54	20,64	30,35
11_B	gebouw 01 - NW-gevel	173705,98	442023,97	4,50	31,81	28,72	22,84	32,53
11_C	gebouw 01 - NW-gevel	173705,98	442023,97	7,50	34,85	31,76	25,91	35,58
11_D	gebouw 01 - NW-gevel	173705,98	442023,97	10,50	37,67	34,60	28,71	38,40
11_E	gebouw 01 - NW-gevel	173705,98	442023,97	13,50	38,74	35,67	29,78	39,47
12_A	gebouw 01 - NW-gevel	173698,12	442016,68	1,50	25,38	22,20	16,46	26,10
12_B	gebouw 01 - NW-gevel	173698,12	442016,68	4,50	27,02	23,85	18,10	27,74
12_C	gebouw 01 - NW-gevel	173698,12	442016,68	7,50	30,20	27,08	21,22	30,91
12_D	gebouw 01 - NW-gevel	173698,12	442016,68	10,50	35,89	32,83	26,90	36,61
12_E	gebouw 01 - NW-gevel	173698,12	442016,68	13,50	37,30	34,24	28,32	38,03
13_A	gebouw 01 - NW-gevel	173688,26	442011,60	1,50	24,29	21,12	15,37	25,01
13_B	gebouw 01 - NW-gevel	173688,26	442011,60	4,50	25,41	22,22	16,50	26,13
13_C	gebouw 01 - NW-gevel	173688,26	442011,60	7,50	26,06	22,85	17,15	26,78
13_D	gebouw 01 - NW-gevel	173688,26	442011,60	10,50	27,55	24,34	18,64	28,27
13_E	gebouw 01 - NW-gevel	173688,26	442011,60	13,50	30,04	26,86	21,13	30,77
13_F	gebouw 01 - NW-gevel	173688,26	442011,60	16,50	36,30	33,22	27,34	37,03
14_A	gebouw 01 - NW-gevel	173679,01	442003,02	1,50	32,64	29,52	23,72	33,37
14_B	gebouw 01 - NW-gevel	173679,01	442003,02	4,50	34,18	31,04	25,26	34,91
14_C	gebouw 01 - NW-gevel	173679,01	442003,02	7,50	34,42	31,27	25,50	35,15
14_D	gebouw 01 - NW-gevel	173679,01	442003,02	10,50	33,35	30,20	24,43	34,08
14_E	gebouw 01 - NW-gevel	173679,01	442003,02	13,50	34,56	31,41	25,63	35,28

Alle getoonde dB-waarden zijn A-gewogen

Rapport: Resultatentabel
 Model: jaar 2035 (v3)
 LAeq totaalresultaten voor toetspunten
 Groep: Lawickse Allee (50 km/uur)
 Groepsreductie: Nee

Naam Toetspunt	Omschrijving	X	Y	Hoogte	Dag	Avond	Nacht	Lden
14_F	gebouw 01 - NW-gevel	173679,01	442003,02	16,50	37,45	34,34	28,50	38,18
15_A	gebouw 02 - ZW-gevel	173659,09	442030,62	1,50	33,24	30,12	24,30	33,97
15_B	gebouw 02 - ZW-gevel	173659,09	442030,62	4,50	34,50	31,37	25,57	35,23
15_C	gebouw 02 - ZW-gevel	173659,09	442030,62	7,50	34,16	31,02	25,23	34,89
15_D	gebouw 02 - ZW-gevel	173659,09	442030,62	10,50	32,80	29,66	23,87	33,53
15_E	gebouw 02 - ZW-gevel	173659,09	442030,62	13,50	34,19	31,05	25,26	34,92
16_A	gebouw 02 - ZW-gevel	173663,29	442026,05	1,50	33,11	29,99	24,19	33,84
16_B	gebouw 02 - ZW-gevel	173663,29	442026,05	4,50	34,49	31,36	25,56	35,22
16_C	gebouw 02 - ZW-gevel	173663,29	442026,05	7,50	34,24	31,10	25,32	34,97
16_D	gebouw 02 - ZW-gevel	173663,29	442026,05	10,50	32,84	29,70	23,91	33,57
16_E	gebouw 02 - ZW-gevel	173663,29	442026,05	13,50	34,34	31,20	25,41	35,07
17_A	gebouw 02 - ZW-gevel	173671,06	442017,67	1,50	32,13	29,02	23,19	32,86
17_B	gebouw 02 - ZW-gevel	173671,06	442017,67	4,50	33,53	30,40	24,60	34,26
17_C	gebouw 02 - ZW-gevel	173671,06	442017,67	7,50	33,76	30,62	24,83	34,49
17_D	gebouw 02 - ZW-gevel	173671,06	442017,67	10,50	31,30	28,15	22,36	32,02
17_E	gebouw 02 - ZW-gevel	173671,06	442017,67	13,50	32,10	28,95	23,18	32,83
18_A	gebouw 02 - ZO-gevel	173680,37	442015,47	1,50	26,30	23,22	17,33	27,03
18_B	gebouw 02 - ZO-gevel	173680,37	442015,47	4,50	27,00	23,91	18,04	27,73
18_C	gebouw 02 - ZO-gevel	173680,37	442015,47	7,50	27,96	24,86	19,01	28,69
18_D	gebouw 02 - ZO-gevel	173680,37	442015,47	10,50	32,24	29,18	23,26	32,97
18_E	gebouw 02 - ZO-gevel	173680,37	442015,47	13,50	33,51	30,45	24,53	34,24
19_A	gebouw 02 - ZO-gevel	173687,56	442022,15	1,50	26,43	23,36	17,41	27,14
19_B	gebouw 02 - ZO-gevel	173687,56	442022,15	4,50	28,36	25,29	19,37	29,08
19_C	gebouw 02 - ZO-gevel	173687,56	442022,15	7,50	29,50	26,42	20,52	30,22
19_D	gebouw 02 - ZO-gevel	173687,56	442022,15	10,50	33,39	30,34	24,41	34,12
19_E	gebouw 02 - ZO-gevel	173687,56	442022,15	13,50	34,55	31,50	25,58	35,28
20_A	gebouw 02 - NO-gevel	173691,44	442029,09	1,50	24,98	21,81	16,05	25,70
20_B	gebouw 02 - NO-gevel	173691,44	442029,09	4,50	26,67	23,50	17,75	27,39
20_C	gebouw 02 - NO-gevel	173691,44	442029,09	7,50	29,13	25,98	20,19	29,85
20_D	gebouw 02 - NO-gevel	173691,44	442029,09	10,50	35,91	32,85	26,93	36,64
20_E	gebouw 02 - NO-gevel	173691,44	442029,09	13,50	37,74	34,68	28,76	38,47
21_A	gebouw 02 - NO-gevel	173685,88	442038,01	1,50	25,02	21,84	16,10	25,74
21_B	gebouw 02 - NO-gevel	173685,88	442038,01	4,50	26,81	23,62	17,90	27,53
21_C	gebouw 02 - NO-gevel	173685,88	442038,01	7,50	29,45	26,30	20,52	30,17
21_D	gebouw 02 - NO-gevel	173685,88	442038,01	10,50	34,96	31,88	25,99	35,69
21_E	gebouw 02 - NO-gevel	173685,88	442038,01	13,50	36,83	33,76	27,86	37,56
22_A	gebouw 02 - NO-gevel	173680,99	442043,27	1,50	30,09	27,02	21,13	30,82
22_B	gebouw 02 - NO-gevel	173680,99	442043,27	4,50	31,00	27,90	22,05	31,73
22_C	gebouw 02 - NO-gevel	173680,99	442043,27	7,50	31,67	28,56	22,71	32,39
22_D	gebouw 02 - NO-gevel	173680,99	442043,27	10,50	32,73	29,62	23,78	33,46
22_E	gebouw 02 - NO-gevel	173680,99	442043,27	13,50	34,22	31,12	25,27	34,95
23_A	gebouw 02 - NO-gevel	173671,92	442050,09	1,50	28,40	25,30	19,47	29,14
23_B	gebouw 02 - NO-gevel	173671,92	442050,09	4,50	29,35	26,22	20,42	30,08
23_C	gebouw 02 - NO-gevel	173671,92	442050,09	7,50	30,26	27,12	21,34	30,99
23_D	gebouw 02 - NO-gevel	173671,92	442050,09	10,50	32,63	29,52	23,70	33,36
23_E	gebouw 02 - NO-gevel	173671,92	442050,09	13,50	34,53	31,42	25,59	35,26
24_A	gebouw 02 - NW-gevel	173664,80	442046,63	1,50	25,29	22,11	16,37	26,01
24_B	gebouw 02 - NW-gevel	173664,80	442046,63	4,50	26,81	23,61	17,91	27,53
24_C	gebouw 02 - NW-gevel	173664,80	442046,63	7,50	28,28	25,07	19,38	29,00
24_D	gebouw 02 - NW-gevel	173664,80	442046,63	10,50	30,15	26,95	21,25	30,87
24_E	gebouw 02 - NW-gevel	173664,80	442046,63	13,50	33,57	30,42	24,65	34,30
25_A	gebouw 02 - NW-gevel	173657,57	442039,93	1,50	25,60	22,42	16,69	26,33
25_B	gebouw 02 - NW-gevel	173657,57	442039,93	4,50	27,19	23,99	18,29	27,91
25_C	gebouw 02 - NW-gevel	173657,57	442039,93	7,50	28,28	25,07	19,38	29,00
25_D	gebouw 02 - NW-gevel	173657,57	442039,93	10,50	30,18	26,98	21,26	30,90
25_E	gebouw 02 - NW-gevel	173657,57	442039,93	13,50	34,52	31,38	25,59	35,25
26_A	gebouw 04 - ZW-gevel	173603,11	442079,29	1,50	39,72	36,59	30,79	40,45

Alle getoonde dB-waarden zijn A-gewogen

Rapport: Resultatentabel
 Model: jaar 2035 (v3)
 LAeq totaalresultaten voor toetspunten
 Groep: Lawickse Allee (50 km/uur)
 Groepsreductie: Nee

Naam Toetspunt	Omschrijving	X	Y	Hoogte	Dag	Avond	Nacht	Lden
26_B	gebouw 04 - ZW-gevel	173603,11	442079,29	4,50	40,26	37,13	31,34	40,99
26_C	gebouw 04 - ZW-gevel	173603,11	442079,29	7,50	39,31	36,17	30,40	40,04
26_D	gebouw 04 - ZW-gevel	173603,11	442079,29	10,50	39,90	36,76	30,99	40,63
26_E	gebouw 04 - ZW-gevel	173603,11	442079,29	13,50	40,38	37,24	31,48	41,12
26_F	gebouw 04 - ZW-gevel	173603,11	442079,29	16,50	41,43	38,30	32,52	42,17
27_A	gebouw 04 - ZW-gevel	173611,81	442069,87	1,50	40,27	37,16	31,33	41,00
27_B	gebouw 04 - ZW-gevel	173611,81	442069,87	4,50	40,82	37,69	31,89	41,55
27_C	gebouw 04 - ZW-gevel	173611,81	442069,87	7,50	39,99	36,85	31,06	40,72
27_D	gebouw 04 - ZW-gevel	173611,81	442069,87	10,50	40,52	37,38	31,59	41,25
27_E	gebouw 04 - ZW-gevel	173611,81	442069,87	13,50	39,85	36,71	30,93	40,58
27_F	gebouw 04 - ZW-gevel	173611,81	442069,87	16,50	40,86	37,72	31,94	41,59
28_A	gebouw 04 - ZW-gevel	173616,23	442062,93	1,50	38,41	35,29	29,46	39,13
28_B	gebouw 04 - ZW-gevel	173616,23	442062,93	4,50	39,18	36,05	30,25	39,91
28_C	gebouw 04 - ZW-gevel	173616,23	442062,93	7,50	37,95	34,82	29,02	38,68
28_D	gebouw 04 - ZW-gevel	173616,23	442062,93	10,50	38,45	35,31	29,52	39,18
29_A	gebouw 04 - ZW-gevel	173621,69	442057,08	1,50	37,86	34,75	28,93	38,59
29_B	gebouw 04 - ZW-gevel	173621,69	442057,08	4,50	38,75	35,62	29,82	39,48
29_C	gebouw 04 - ZW-gevel	173621,69	442057,08	7,50	37,18	34,05	28,24	37,91
29_D	gebouw 04 - ZW-gevel	173621,69	442057,08	10,50	37,35	34,21	28,43	38,08
30_A	gebouw 04 - ZW-gevel	173627,73	442050,58	1,50	37,30	34,19	28,37	38,03
30_B	gebouw 04 - ZW-gevel	173627,73	442050,58	4,50	38,33	35,20	29,40	39,06
30_C	gebouw 04 - ZW-gevel	173627,73	442050,58	7,50	37,19	34,06	28,25	37,92
30_D	gebouw 04 - ZW-gevel	173627,73	442050,58	10,50	37,22	34,08	28,29	37,95
31_A	gebouw 04 - ZO-gevel	173634,92	442047,46	1,50	19,39	16,23	10,47	20,12
31_B	gebouw 04 - ZO-gevel	173634,92	442047,46	4,50	20,86	17,67	11,95	21,58
31_C	gebouw 04 - ZO-gevel	173634,92	442047,46	7,50	22,08	18,88	13,18	22,80
31_D	gebouw 04 - ZO-gevel	173634,92	442047,46	10,50	23,93	20,74	15,03	24,66
32_A	gebouw 04 - ZO-gevel	173640,54	442049,92	1,50	25,53	22,40	16,60	26,26
32_B	gebouw 04 - ZO-gevel	173640,54	442049,92	4,50	26,74	23,58	17,82	27,47
32_C	gebouw 04 - ZO-gevel	173640,54	442049,92	7,50	27,61	24,45	18,68	28,33
32_D	gebouw 04 - ZO-gevel	173640,54	442049,92	10,50	28,44	25,28	19,50	29,16
33_A	gebouw 04 - ZO-gevel	173646,57	442055,51	1,50	23,48	20,36	14,54	24,21
33_B	gebouw 04 - ZO-gevel	173646,57	442055,51	4,50	26,31	23,20	17,36	27,04
33_C	gebouw 04 - ZO-gevel	173646,57	442055,51	7,50	28,96	25,86	20,01	29,69
33_D	gebouw 04 - ZO-gevel	173646,57	442055,51	10,50	31,22	28,13	22,25	31,94
34_A	gebouw 04 - NO-gevel	173646,17	442064,63	1,50	27,78	24,68	18,83	28,51
34_B	gebouw 04 - NO-gevel	173646,17	442064,63	4,50	28,91	25,79	19,98	29,64
34_C	gebouw 04 - NO-gevel	173646,17	442064,63	7,50	31,16	28,06	22,22	31,89
34_D	gebouw 04 - NO-gevel	173646,17	442064,63	10,50	32,66	29,55	23,72	33,39
35_A	gebouw 04 - NW-gevel	173638,70	442066,35	1,50	32,50	29,39	23,57	33,23
35_B	gebouw 04 - NW-gevel	173638,70	442066,35	4,50	33,14	30,01	24,21	33,87
35_C	gebouw 04 - NW-gevel	173638,70	442066,35	7,50	33,87	30,73	24,94	34,60
35_D	gebouw 04 - NW-gevel	173638,70	442066,35	10,50	34,99	31,85	26,07	35,72
36_A	gebouw 04 - NW-gevel	173635,07	442063,00	1,50	30,57	27,46	21,65	31,31
36_B	gebouw 04 - NW-gevel	173635,07	442063,00	4,50	31,30	28,17	22,38	32,03
36_C	gebouw 04 - NW-gevel	173635,07	442063,00	7,50	32,12	28,98	23,20	32,85
36_D	gebouw 04 - NW-gevel	173635,07	442063,00	10,50	33,49	30,33	24,57	34,22
37_A	gebouw 04 - NO-gevel	173631,45	442068,14	1,50	29,77	26,65	20,84	30,50
37_B	gebouw 04 - NO-gevel	173631,45	442068,14	4,50	30,58	27,44	21,66	31,31
37_C	gebouw 04 - NO-gevel	173631,45	442068,14	7,50	31,49	28,34	22,57	32,22
37_D	gebouw 04 - NO-gevel	173631,45	442068,14	10,50	32,87	29,72	23,95	33,60
38_A	gebouw 04 - NO-gevel	173625,75	442074,27	1,50	29,46	26,34	20,54	30,19
38_B	gebouw 04 - NO-gevel	173625,75	442074,27	4,50	30,26	27,12	21,33	30,99
38_C	gebouw 04 - NO-gevel	173625,75	442074,27	7,50	31,12	27,97	22,20	31,85
38_D	gebouw 04 - NO-gevel	173625,75	442074,27	10,50	32,48	29,33	23,56	33,21
39_E	gebouw 04 - ZO-gevel	173616,99	442071,05	13,50	29,11	25,99	20,16	29,83
39_F	gebouw 04 - ZO-gevel	173616,99	442071,05	16,50	32,86	29,78	23,89	33,59

Alle getoonde dB-waarden zijn A-gewogen

Rapport: Resultatentabel
 Model: jaar 2035 (v3)
 LAeq totaalresultaten voor toetspunten
 Groep: Lawickse Allee (50 km/uur)
 Groepsreductie: Nee

Naam Toetspunt	Omschrijving	X	Y	Hoogte	Dag	Avond	Nacht	Lden
40_A	gebouw 04 - NO-gevel	173620,48	442079,95	1,50	24,54	21,39	15,60	25,26
40_B	gebouw 04 - NO-gevel	173620,48	442079,95	4,50	25,62	22,46	16,70	26,35
40_C	gebouw 04 - NO-gevel	173620,48	442079,95	7,50	27,68	24,53	18,74	28,40
40_D	gebouw 04 - NO-gevel	173620,48	442079,95	10,50	29,82	26,66	20,88	30,54
40_E	gebouw 04 - NO-gevel	173620,48	442079,95	13,50	32,29	29,15	23,34	33,01
40_F	gebouw 04 - NO-gevel	173620,48	442079,95	16,50	38,46	35,39	29,49	39,19
41_B	gebouw 04 - NO-gevel	173617,75	442095,17	4,50	33,77	30,70	24,79	34,49
41_C	gebouw 04 - NO-gevel	173617,75	442095,17	7,50	34,64	31,56	25,66	35,36
41_D	gebouw 04 - NO-gevel	173617,75	442095,17	10,50	35,73	32,65	26,77	36,46
41_E	gebouw 04 - NO-gevel	173617,75	442095,17	13,50	37,30	34,21	28,34	38,03
41_F	gebouw 04 - NO-gevel	173617,75	442095,17	16,50	41,04	37,97	32,07	41,77
42_B	gebouw 04 - NW-gevel	173610,53	442097,98	4,50	38,52	35,43	29,56	39,25
42_C	gebouw 04 - NW-gevel	173610,53	442097,98	7,50	38,47	35,39	29,51	39,20
42_D	gebouw 04 - NW-gevel	173610,53	442097,98	10,50	39,08	35,99	30,11	39,80
42_E	gebouw 04 - NW-gevel	173610,53	442097,98	13,50	39,86	36,77	30,89	40,58
42_F	gebouw 04 - NW-gevel	173610,53	442097,98	16,50	41,70	38,61	32,75	42,43
43_A	gebouw 04 - NW-gevel	173607,38	442092,36	1,50	37,44	34,35	28,49	38,17
43_B	gebouw 04 - NW-gevel	173607,38	442092,36	4,50	37,98	34,88	29,04	38,71
43_C	gebouw 04 - NW-gevel	173607,38	442092,36	7,50	37,75	34,64	28,80	38,48
43_D	gebouw 04 - NW-gevel	173607,38	442092,36	10,50	38,32	35,21	29,37	39,05
43_E	gebouw 04 - NW-gevel	173607,38	442092,36	13,50	38,97	35,85	30,02	39,69
43_F	gebouw 04 - NW-gevel	173607,38	442092,36	16,50	40,02	36,90	31,08	40,75
44_A	gebouw 04 - NW-gevel	173602,87	442090,90	1,50	41,05	37,96	32,08	41,77
44_B	gebouw 04 - NW-gevel	173602,87	442090,90	4,50	41,59	38,49	32,63	42,31
44_C	gebouw 04 - NW-gevel	173602,87	442090,90	7,50	41,57	38,46	32,61	42,29
44_D	gebouw 04 - NW-gevel	173602,87	442090,90	10,50	42,12	39,01	33,16	42,84
44_E	gebouw 04 - NW-gevel	173602,87	442090,90	13,50	42,72	39,61	33,76	43,44
44_F	gebouw 04 - NW-gevel	173602,87	442090,90	16,50	43,53	40,42	34,58	44,26
45_A	gebouw 04 - NW-gevel	173600,10	442085,61	1,50	41,30	38,18	32,34	42,02
45_B	gebouw 04 - NW-gevel	173600,10	442085,61	4,50	41,64	38,51	32,70	42,37
45_C	gebouw 04 - NW-gevel	173600,10	442085,61	7,50	41,59	38,46	32,65	42,32
45_D	gebouw 04 - NW-gevel	173600,10	442085,61	10,50	42,20	39,07	33,26	42,93
45_E	gebouw 04 - NW-gevel	173600,10	442085,61	13,50	42,88	39,75	33,94	43,61
45_F	gebouw 04 - NW-gevel	173600,10	442085,61	16,50	43,98	40,84	35,04	44,70
46_A	gebouw 05 - ZW-gevel	173579,82	442117,62	1,50	44,13	41,00	35,18	44,85
46_B	gebouw 05 - ZW-gevel	173579,82	442117,62	4,50	44,41	41,27	35,48	45,14
46_C	gebouw 05 - ZW-gevel	173579,82	442117,62	7,50	44,92	41,78	35,99	45,65
46_D	gebouw 05 - ZW-gevel	173579,82	442117,62	10,50	45,58	42,44	36,65	46,31
46_E	gebouw 05 - ZW-gevel	173579,82	442117,62	13,50	46,21	43,07	37,28	46,94
46_F	gebouw 05 - ZW-gevel	173579,82	442117,62	16,50	46,53	43,39	37,60	47,26
47_A	gebouw 05 - ZW-gevel	173582,90	442110,68	1,50	42,70	39,58	33,76	43,43
47_B	gebouw 05 - ZW-gevel	173582,90	442110,68	4,50	42,99	39,86	34,07	43,72
47_C	gebouw 05 - ZW-gevel	173582,90	442110,68	7,50	43,29	40,15	34,37	44,02
47_D	gebouw 05 - ZW-gevel	173582,90	442110,68	10,50	43,89	40,75	34,96	44,62
47_E	gebouw 05 - ZW-gevel	173582,90	442110,68	13,50	44,49	41,35	35,57	45,22
47_F	gebouw 05 - ZW-gevel	173582,90	442110,68	16,50	44,90	41,76	35,97	45,63
48_A	gebouw 05 - ZO-gevel	173587,21	442109,88	1,50	33,88	30,77	24,93	34,61
48_B	gebouw 05 - ZO-gevel	173587,21	442109,88	4,50	34,32	31,19	25,38	35,05
48_C	gebouw 05 - ZO-gevel	173587,21	442109,88	7,50	34,45	31,32	25,51	35,18
48_D	gebouw 05 - ZO-gevel	173587,21	442109,88	10,50	35,02	31,88	26,08	35,74
48_E	gebouw 05 - ZO-gevel	173587,21	442109,88	13,50	35,62	32,48	26,68	36,34
48_F	gebouw 05 - ZO-gevel	173587,21	442109,88	16,50	36,26	33,12	27,32	36,98
49_A	gebouw 05 - ZO-gevel	173593,73	442112,62	1,50	34,48	31,41	25,51	35,21
49_B	gebouw 05 - ZO-gevel	173593,73	442112,62	4,50	35,04	31,96	26,09	35,77
49_C	gebouw 05 - ZO-gevel	173593,73	442112,62	7,50	35,27	32,18	26,31	36,00
49_D	gebouw 05 - ZO-gevel	173593,73	442112,62	10,50	34,94	31,84	25,98	35,66
49_E	gebouw 05 - ZO-gevel	173593,73	442112,62	13,50	35,61	32,51	26,65	36,33

Alle getoonde dB-waarden zijn A-gewogen

Rapport: Resultatentabel
 Model: jaar 2035 (v3)
 LAeq totaalresultaten voor toetspunten
 Groep: Lawickse Allee (50 km/uur)
 Groepsreductie: Nee

Naam Toetspunt	Omschrijving	X	Y	Hoogte	Dag	Avond	Nacht	Lden
49_F	gebouw 05 - ZO-gevel	173593,73	442112,62	16,50	36,34	33,24	27,38	37,06
50_A	gebouw 05 - ZO-gevel	173597,70	442116,34	1,50	32,44	29,39	23,44	33,16
50_B	gebouw 05 - ZO-gevel	173597,70	442116,34	4,50	33,06	29,99	24,06	33,78
50_C	gebouw 05 - ZO-gevel	173597,70	442116,34	7,50	33,45	30,37	24,46	34,17
50_D	gebouw 05 - ZO-gevel	173597,70	442116,34	10,50	31,70	28,59	22,73	32,42
50_E	gebouw 05 - ZO-gevel	173597,70	442116,34	13,50	32,76	29,65	23,79	33,48
50_F	gebouw 05 - ZO-gevel	173597,70	442116,34	16,50	33,84	30,74	24,87	34,56
51_A	gebouw 05 - ZO-gevel	173601,71	442120,10	1,50	34,17	31,10	25,21	34,90
51_B	gebouw 05 - ZO-gevel	173601,71	442120,10	4,50	34,81	31,73	25,85	35,54
51_C	gebouw 05 - ZO-gevel	173601,71	442120,10	7,50	35,63	32,54	26,66	36,35
51_D	gebouw 05 - ZO-gevel	173601,71	442120,10	10,50	34,78	31,68	25,82	35,50
51_E	gebouw 05 - ZO-gevel	173601,71	442120,10	13,50	35,66	32,56	26,70	36,38
51_F	gebouw 05 - ZO-gevel	173601,71	442120,10	16,50	35,64	32,57	26,63	36,35
52_B	gebouw 05 - ZO-gevel	173609,05	442126,97	4,50	37,05	33,98	28,08	37,78
52_C	gebouw 05 - ZO-gevel	173609,05	442126,97	7,50	38,09	35,02	29,12	38,82
52_D	gebouw 05 - ZO-gevel	173609,05	442126,97	10,50	37,44	34,37	28,48	38,17
53_B	gebouw 05 - NO-gevel	173608,92	442133,06	4,50	41,09	38,00	32,12	41,81
53_C	gebouw 05 - NO-gevel	173608,92	442133,06	7,50	42,13	39,03	33,16	42,85
53_D	gebouw 05 - NO-gevel	173608,92	442133,06	10,50	42,42	39,32	33,46	43,14
54_B	gebouw 05 - NO-gevel	173602,98	442139,40	4,50	40,73	37,63	31,78	41,46
54_C	gebouw 05 - NO-gevel	173602,98	442139,40	7,50	41,83	38,73	32,87	42,55
54_D	gebouw 05 - NO-gevel	173602,98	442139,40	10,50	41,96	38,84	33,01	42,68
55_E	gebouw 05 - NO-gevel	173600,47	442125,06	13,50	40,21	37,13	31,25	40,94
55_F	gebouw 05 - NO-gevel	173600,47	442125,06	16,50	42,14	39,05	33,18	42,87
56_E	gebouw 05 - NO-gevel	173594,63	442131,29	13,50	37,30	34,20	28,34	38,02
56_F	gebouw 05 - NO-gevel	173594,63	442131,29	16,50	40,19	37,10	31,25	40,92
57_B	gebouw 05 - NW-gevel	173595,87	442136,66	4,50	29,45	26,27	20,53	30,17
57_C	gebouw 05 - NW-gevel	173595,87	442136,66	7,50	30,37	27,18	21,45	31,09
57_D	gebouw 05 - NW-gevel	173595,87	442136,66	10,50	31,62	28,43	22,71	32,34
58_A	gebouw 05 - NW-gevel	173579,98	442121,89	1,50	45,04	41,92	36,10	45,77
58_B	gebouw 05 - NW-gevel	173579,98	442121,89	4,50	45,69	42,55	36,76	46,42
58_C	gebouw 05 - NW-gevel	173579,98	442121,89	7,50	46,32	43,18	37,39	47,05
58_D	gebouw 05 - NW-gevel	173579,98	442121,89	10,50	47,06	43,91	38,13	47,78
58_E	gebouw 05 - NW-gevel	173579,98	442121,89	13,50	47,63	44,49	38,70	48,36
58_F	gebouw 05 - NW-gevel	173579,98	442121,89	16,50	47,96	44,81	39,03	48,68
59_A	gebouw 06 - ZW-gevel	173562,87	442150,02	1,50	46,08	42,93	37,15	46,80
59_B	gebouw 06 - ZW-gevel	173562,87	442150,02	4,50	47,13	43,97	38,21	47,86
59_C	gebouw 06 - ZW-gevel	173562,87	442150,02	7,50	47,94	44,78	39,02	48,67
59_D	gebouw 06 - ZW-gevel	173562,87	442150,02	10,50	48,63	45,46	39,71	49,35
59_E	gebouw 06 - ZW-gevel	173562,87	442150,02	13,50	48,94	45,77	40,02	49,66
59_F	gebouw 06 - ZW-gevel	173562,87	442150,02	16,50	48,96	45,79	40,04	49,68
61_A	gebouw 06 - ZW-gevel	173565,92	442146,77	1,50	45,90	42,75	36,97	46,62
61_B	gebouw 06 - ZW-gevel	173565,92	442146,77	4,50	46,79	43,63	37,87	47,52
61_C	gebouw 06 - ZW-gevel	173565,92	442146,77	7,50	47,56	44,39	38,63	48,28
61_D	gebouw 06 - ZW-gevel	173565,92	442146,77	10,50	48,28	45,11	39,35	49,00
61_E	gebouw 06 - ZW-gevel	173565,92	442146,77	13,50	48,65	45,48	39,73	49,37
61_F	gebouw 06 - ZW-gevel	173565,92	442146,77	16,50	48,71	45,54	39,79	49,43
63_A	gebouw 06 - ZW-gevel	173573,09	442139,07	1,50	45,66	42,53	36,73	46,39
63_B	gebouw 06 - ZW-gevel	173573,09	442139,07	4,50	46,35	43,20	37,43	47,08
63_C	gebouw 06 - ZW-gevel	173573,09	442139,07	7,50	47,02	43,86	38,09	47,74
63_D	gebouw 06 - ZW-gevel	173573,09	442139,07	10,50	47,73	44,58	38,81	48,46
63_E	gebouw 06 - ZW-gevel	173573,09	442139,07	13,50	48,22	45,07	39,30	48,95
63_F	gebouw 06 - ZW-gevel	173573,09	442139,07	16,50	48,41	45,26	39,49	49,14
64_A	gebouw 06 - ZW-gevel	173578,53	442136,14	1,50	40,46	37,32	31,54	41,19
64_B	gebouw 06 - ZW-gevel	173578,53	442136,14	4,50	40,86	37,70	31,94	41,59
64_C	gebouw 06 - ZW-gevel	173578,53	442136,14	7,50	41,24	38,08	32,32	41,97
64_D	gebouw 06 - ZW-gevel	173578,53	442136,14	10,50	41,85	38,68	32,93	42,57

Alle getoonde dB-waarden zijn A-gewogen

Rapport: Resultatentabel
 Model: jaar 2035 (v3)
 LAeq totaalresultaten voor toetspunten
 Groep: Lawickse Allee (50 km/uur)
 Groepsreductie: Nee

Naam Toetspunt	Omschrijving	X	Y	Hoogte	Dag	Avond	Nacht	Lden
64_E	gebouw 06 - ZW-gevel	173578,53	442136,14	13,50	42,41	39,25	33,50	43,14
64_F	gebouw 06 - ZW-gevel	173578,53	442136,14	16,50	43,13	39,97	34,22	43,86
65_A	gebouw 06 - ZO-gevel	173584,79	442138,62	1,50	33,45	30,38	24,48	34,18
65_B	gebouw 06 - ZO-gevel	173584,79	442138,62	4,50	34,15	31,06	25,19	34,88
65_C	gebouw 06 - ZO-gevel	173584,79	442138,62	7,50	34,79	31,69	25,83	35,51
65_D	gebouw 06 - ZO-gevel	173584,79	442138,62	10,50	33,80	30,64	24,87	34,52
65_E	gebouw 06 - ZO-gevel	173584,79	442138,62	13,50	36,89	33,78	27,94	37,62
65_F	gebouw 06 - ZO-gevel	173584,79	442138,62	16,50	40,22	37,15	31,26	40,95
67_A	gebouw 06 - ZO-gevel	173593,36	442146,57	1,50	31,82	28,75	22,82	32,54
67_B	gebouw 06 - ZO-gevel	173593,36	442146,57	4,50	32,82	29,74	23,84	33,54
67_C	gebouw 06 - ZO-gevel	173593,36	442146,57	7,50	34,17	31,08	25,19	34,89
67_D	gebouw 06 - ZO-gevel	173593,36	442146,57	10,50	32,38	29,25	23,44	33,11
67_E	gebouw 06 - ZO-gevel	173593,36	442146,57	13,50	35,75	32,66	26,83	36,49
67_F	gebouw 06 - ZO-gevel	173593,36	442146,57	16,50	40,16	37,11	31,19	40,89
69_A	gebouw 06 - NO-gevel	173593,54	442150,41	1,50	38,23	35,13	29,28	38,96
69_B	gebouw 06 - NO-gevel	173593,54	442150,41	4,50	39,66	36,54	30,71	40,38
69_C	gebouw 06 - NO-gevel	173593,54	442150,41	7,50	40,76	37,64	31,82	41,49
69_D	gebouw 06 - NO-gevel	173593,54	442150,41	10,50	40,55	37,42	31,61	41,28
69_E	gebouw 06 - NO-gevel	173593,54	442150,41	13,50	41,61	38,49	32,68	42,34
69_F	gebouw 06 - NO-gevel	173593,54	442150,41	16,50	43,09	39,99	34,13	43,81
70_A	gebouw 06 - NO-gevel	173582,75	442164,88	1,50	34,62	31,48	25,68	35,34
70_B	gebouw 06 - NO-gevel	173582,75	442164,88	4,50	36,57	33,42	27,63	37,29
70_C	gebouw 06 - NO-gevel	173582,75	442164,88	7,50	37,74	34,59	28,80	38,46
70_D	gebouw 06 - NO-gevel	173582,75	442164,88	10,50	38,37	35,21	29,43	39,09
70_E	gebouw 06 - NO-gevel	173582,75	442164,88	13,50	40,44	37,32	31,48	41,16
70_F	gebouw 06 - NO-gevel	173582,75	442164,88	16,50	42,63	39,53	33,66	43,35
71_A	gebouw 06 - NO-gevel	173574,01	442171,46	1,50	30,74	27,58	21,81	31,46
71_B	gebouw 06 - NO-gevel	173574,01	442171,46	4,50	32,73	29,56	23,80	33,45
71_C	gebouw 06 - NO-gevel	173574,01	442171,46	7,50	34,05	30,87	25,12	34,77
71_D	gebouw 06 - NO-gevel	173574,01	442171,46	10,50	35,31	32,11	26,39	36,03
71_E	gebouw 06 - NO-gevel	173574,01	442171,46	13,50	36,92	33,74	28,00	37,64
71_F	gebouw 06 - NO-gevel	173574,01	442171,46	16,50	41,24	38,12	32,30	41,97
72_A	gebouw 06 - NW-gevel	173568,96	442169,61	1,50	42,74	39,58	33,82	43,47
72_B	gebouw 06 - NW-gevel	173568,96	442169,61	4,50	43,45	40,28	34,54	44,18
72_C	gebouw 06 - NW-gevel	173568,96	442169,61	7,50	44,18	41,00	35,27	44,91
72_D	gebouw 06 - NW-gevel	173568,96	442169,61	10,50	44,89	41,71	35,98	45,62
72_E	gebouw 06 - NW-gevel	173568,96	442169,61	13,50	45,55	42,36	36,64	46,27
72_F	gebouw 06 - NW-gevel	173568,96	442169,61	16,50	45,95	42,76	37,03	46,67
73_A	gebouw 06 - NW-gevel	173560,25	442161,47	1,50	49,40	46,24	40,48	50,13
73_B	gebouw 06 - NW-gevel	173560,25	442161,47	4,50	50,85	47,67	41,93	51,57
73_C	gebouw 06 - NW-gevel	173560,25	442161,47	7,50	51,84	48,66	42,92	52,56
73_D	gebouw 06 - NW-gevel	173560,25	442161,47	10,50	52,26	49,08	43,35	52,99
73_E	gebouw 06 - NW-gevel	173560,25	442161,47	13,50	52,41	49,22	43,49	53,13
73_F	gebouw 06 - NW-gevel	173560,25	442161,47	16,50	52,36	49,18	43,45	53,09
75_A	gebouw 07 - ZW-gevel	173607,36	442172,92	1,50	28,19	25,01	19,27	28,91
75_B	gebouw 07 - ZW-gevel	173607,36	442172,92	4,50	29,53	26,33	20,63	30,25
75_C	gebouw 07 - ZW-gevel	173607,36	442172,92	7,50	31,21	27,98	22,32	31,93
75_D	gebouw 07 - ZW-gevel	173607,36	442172,92	10,50	33,05	29,79	24,17	33,77
76_A	gebouw 07 - ZW-gevel	173613,07	442166,77	1,50	27,51	24,34	18,59	28,23
76_B	gebouw 07 - ZW-gevel	173613,07	442166,77	4,50	28,75	25,55	19,83	29,47
76_C	gebouw 07 - ZW-gevel	173613,07	442166,77	7,50	30,33	27,10	21,43	31,05
76_D	gebouw 07 - ZW-gevel	173613,07	442166,77	10,50	31,94	28,69	23,06	32,66
77_A	gebouw 07 - ZW-gevel	173618,57	442160,86	1,50	27,00	23,82	18,08	27,72
77_B	gebouw 07 - ZW-gevel	173618,57	442160,86	4,50	28,25	25,05	19,34	28,97
77_C	gebouw 07 - ZW-gevel	173618,57	442160,86	7,50	29,63	26,41	20,73	30,35
77_D	gebouw 07 - ZW-gevel	173618,57	442160,86	10,50	31,11	27,87	22,22	31,83
78_A	gebouw 07 - ZO-gevel	173625,03	442161,49	1,50	37,76	34,71	28,77	38,49

Alle getoonde dB-waarden zijn A-gewogen

Rapport: Resultatentabel
 Model: jaar 2035 (v3)
 LAeq totaalresultaten voor toetspunten
 Groep: Lawickse Allee (50 km/uur)
 Groepsreductie: Nee

Naam Toetspunt	Omschrijving	X	Y	Hoogte	Dag	Avond	Nacht	Lden
78_B	gebouw 07 - ZO-gevel	173625,03	442161,49	4,50	39,09	36,04	30,11	39,82
78_C	gebouw 07 - ZO-gevel	173625,03	442161,49	7,50	40,59	37,53	31,60	41,31
78_D	gebouw 07 - ZO-gevel	173625,03	442161,49	10,50	40,32	37,27	31,33	41,05
79_A	gebouw 07 - NO-gevel	173627,31	442168,93	1,50	43,31	40,28	34,31	44,04
79_B	gebouw 07 - NO-gevel	173627,31	442168,93	4,50	44,66	41,61	35,66	45,38
79_C	gebouw 07 - NO-gevel	173627,31	442168,93	7,50	45,79	42,74	36,79	46,51
79_D	gebouw 07 - NO-gevel	173627,31	442168,93	10,50	46,31	43,26	37,32	47,04
80_A	gebouw 07 - NO-gevel	173622,10	442174,51	1,50	43,34	40,30	34,34	44,06
80_B	gebouw 07 - NO-gevel	173622,10	442174,51	4,50	44,44	41,39	35,44	45,16
80_C	gebouw 07 - NO-gevel	173622,10	442174,51	7,50	45,42	42,37	36,43	46,15
80_D	gebouw 07 - NO-gevel	173622,10	442174,51	10,50	45,92	42,86	36,92	46,64
81_A	gebouw 07 - NO-gevel	173616,03	442181,02	1,50	40,46	37,43	31,45	41,18
81_B	gebouw 07 - NO-gevel	173616,03	442181,02	4,50	41,67	38,62	32,66	42,39
81_C	gebouw 07 - NO-gevel	173616,03	442181,02	7,50	42,60	39,55	33,60	43,32
81_D	gebouw 07 - NO-gevel	173616,03	442181,02	10,50	43,16	40,11	34,16	43,88
82_A	gebouw 07 - NW-gevel	173606,22	442181,47	1,50	47,49	44,34	38,56	48,21
82_B	gebouw 07 - NW-gevel	173606,22	442181,47	4,50	49,39	46,24	40,46	50,11
82_C	gebouw 07 - NW-gevel	173606,22	442181,47	7,50	49,93	46,76	41,01	50,65
82_D	gebouw 07 - NW-gevel	173606,22	442181,47	10,50	49,94	46,77	41,01	50,66
83_A	gebouw 08 - ZW-gevel	173652,26	442176,40	1,50	39,66	36,55	30,72	40,39
83_B	gebouw 08 - ZW-gevel	173652,26	442176,40	4,50	40,98	37,87	32,05	41,71
83_C	gebouw 08 - ZW-gevel	173652,26	442176,40	7,50	41,94	38,82	33,00	42,67
83_D	gebouw 08 - ZW-gevel	173652,26	442176,40	10,50	42,73	39,61	33,80	43,46
83_E	gebouw 08 - ZW-gevel	173652,26	442176,40	13,50	42,86	39,73	33,92	43,59
84_A	gebouw 08 - ZW-gevel	173659,18	442168,90	1,50	38,42	35,32	29,47	39,15
84_B	gebouw 08 - ZW-gevel	173659,18	442168,90	4,50	39,61	36,49	30,66	40,33
84_C	gebouw 08 - ZW-gevel	173659,18	442168,90	7,50	40,45	37,33	31,50	41,17
84_D	gebouw 08 - ZW-gevel	173659,18	442168,90	10,50	41,29	38,17	32,35	42,02
84_E	gebouw 08 - ZW-gevel	173659,18	442168,90	13,50	41,59	38,46	32,65	42,32
85_A	gebouw 08 - ZW-gevel	173665,88	442169,83	1,50	40,79	37,74	31,79	41,51
85_B	gebouw 08 - ZO-gevel	173665,88	442169,83	4,50	41,89	38,83	32,90	42,61
85_C	gebouw 08 - ZO-gevel	173665,88	442169,83	7,50	39,82	36,77	30,82	40,54
85_D	gebouw 08 - ZO-gevel	173665,88	442169,83	10,50	40,77	37,71	31,77	41,49
85_E	gebouw 08 - ZO-gevel	173665,88	442169,83	13,50	40,91	37,85	31,90	41,63
86_A	gebouw 08 - ZO-gevel	173672,43	442175,87	1,50	39,80	36,76	30,81	40,53
86_B	gebouw 08 - ZO-gevel	173672,43	442175,87	4,50	40,89	37,83	31,90	41,61
86_C	gebouw 08 - ZO-gevel	173672,43	442175,87	7,50	41,62	38,57	32,63	42,35
86_D	gebouw 08 - ZO-gevel	173672,43	442175,87	10,50	42,42	39,36	33,43	43,14
86_E	gebouw 08 - ZO-gevel	173672,43	442175,87	13,50	42,20	39,14	33,21	42,92
87_A	gebouw 08 - NO-gevel	173672,32	442182,59	1,50	50,20	47,17	41,20	50,93
87_B	gebouw 08 - NO-gevel	173672,32	442182,59	4,50	51,96	48,92	42,96	52,68
87_C	gebouw 08 - NO-gevel	173672,32	442182,59	7,50	52,73	49,68	43,74	53,46
87_D	gebouw 08 - NO-gevel	173672,32	442182,59	10,50	52,95	49,90	43,96	53,68
87_E	gebouw 08 - NO-gevel	173672,32	442182,59	13,50	52,95	49,89	43,96	53,67
88_A	gebouw 08 - NO-gevel	173664,32	442191,27	1,50	51,45	48,42	42,45	52,18
88_B	gebouw 08 - NO-gevel	173664,32	442191,27	4,50	53,37	50,32	44,37	54,09
88_C	gebouw 08 - NO-gevel	173664,32	442191,27	7,50	53,81	50,76	44,82	54,54
88_D	gebouw 08 - NO-gevel	173664,32	442191,27	10,50	53,92	50,87	44,93	54,65
88_E	gebouw 08 - NO-gevel	173664,32	442191,27	13,50	53,86	50,81	44,87	54,59
89_A	gebouw 08 - NW-gevel	173659,07	442189,62	1,50	50,65	47,62	41,65	51,38
89_B	gebouw 08 - NW-gevel	173659,07	442189,62	4,50	52,67	49,62	43,67	53,39
89_C	gebouw 08 - NW-gevel	173659,07	442189,62	7,50	53,12	50,07	44,13	53,85
89_D	gebouw 08 - NW-gevel	173659,07	442189,62	10,50	53,19	50,14	44,21	53,92
89_E	gebouw 08 - NW-gevel	173659,07	442189,62	13,50	53,11	50,06	44,12	53,84
90_A	gebouw 08 - NW-gevel	173652,00	442183,10	1,50	48,89	45,85	39,89	49,61
90_B	gebouw 08 - NW-gevel	173652,00	442183,10	4,50	50,76	47,71	41,76	51,48
90_C	gebouw 08 - NW-gevel	173652,00	442183,10	7,50	51,46	48,40	42,47	52,18

Alle getoonde dB-waarden zijn A-gewogen

Rapport: Resultatentabel
 Model: jaar 2035 (v3)
 LAeq totaalresultaten voor toetspunten
 Groep: Lawickse Allee (50 km/uur)
 Groepsreductie: Nee

Naam Toetspunt	Omschrijving	X	Y	Hoogte	Dag	Avond	Nacht	Lden
90_D	gebouw 08 - NW-gevel	173652,00	442183,10	10,50	51,67	48,62	42,70	52,40
90_E	gebouw 08 - NW-gevel	173652,00	442183,10	13,50	51,59	48,53	42,61	52,32
91_A	gebouw 09 - ZW-gevel	173545,52	442186,89	1,50	52,02	48,82	43,11	52,74
91_B	gebouw 09 - ZW-gevel	173545,52	442186,89	5,50	53,86	50,65	44,96	54,58
91_C	gebouw 09 - ZW-gevel	173545,52	442186,89	8,50	54,25	51,04	45,36	54,98
91_D	gebouw 09 - ZW-gevel	173545,52	442186,89	11,50	54,42	51,21	45,52	55,14
91_E	gebouw 09 - ZW-gevel	173545,52	442186,89	14,50	54,45	51,24	45,55	55,17
91_F	gebouw 09 - ZW-gevel	173545,52	442186,89	17,50	54,39	51,19	45,50	55,12
92_A	gebouw 09 - ZW-gevel	173556,22	442175,41	1,50	50,20	47,02	41,29	50,93
92_B	gebouw 09 - ZW-gevel	173556,22	442175,41	5,50	51,99	48,80	43,08	52,71
92_C	gebouw 09 - ZW-gevel	173556,22	442175,41	8,50	52,68	49,48	43,77	53,40
92_D	gebouw 09 - ZW-gevel	173556,22	442175,41	11,50	52,97	49,77	44,06	53,69
92_E	gebouw 09 - ZW-gevel	173556,22	442175,41	14,50	53,05	49,86	44,15	53,78
92_F	gebouw 09 - ZW-gevel	173556,22	442175,41	17,50	53,04	49,84	44,13	53,76
93_A	gebouw 09 - ZO-gevel	173561,19	442174,35	1,50	43,00	39,85	34,07	43,72
93_B	gebouw 09 - ZO-gevel	173561,19	442174,35	5,50	44,73	41,55	35,81	45,45
93_C	gebouw 09 - ZO-gevel	173561,19	442174,35	8,50	45,66	42,48	36,74	46,38
93_D	gebouw 09 - ZO-gevel	173561,19	442174,35	11,50	46,16	42,98	37,25	46,89
93_E	gebouw 09 - ZO-gevel	173561,19	442174,35	14,50	46,34	43,17	37,43	47,07
93_F	gebouw 09 - ZO-gevel	173561,19	442174,35	17,50	46,60	43,42	37,68	47,32
94_A	gebouw 09 - ZO-gevel	173566,78	442179,56	1,50	37,28	34,16	28,33	38,00
94_B	gebouw 09 - ZO-gevel	173566,78	442179,56	5,50	38,32	35,19	29,38	39,05
94_C	gebouw 09 - ZO-gevel	173566,78	442179,56	8,50	39,07	35,93	30,13	39,79
94_D	gebouw 09 - ZO-gevel	173566,78	442179,56	11,50	39,82	36,68	30,88	40,54
94_E	gebouw 09 - ZO-gevel	173566,78	442179,56	14,50	40,86	37,73	31,92	41,59
94_F	gebouw 09 - ZO-gevel	173566,78	442179,56	17,50	41,69	38,57	32,75	42,42
95_A	gebouw 09 - ZO-gevel	173571,74	442184,19	1,50	26,12	22,96	17,18	26,84
95_B	gebouw 09 - ZO-gevel	173571,74	442184,19	5,50	27,78	24,60	18,85	28,50
95_C	gebouw 09 - ZO-gevel	173571,74	442184,19	8,50	29,28	26,09	20,35	30,00
95_D	gebouw 09 - ZO-gevel	173571,74	442184,19	11,50	31,53	28,36	22,61	32,25
95_E	gebouw 09 - ZO-gevel	173571,74	442184,19	14,50	35,66	32,55	26,71	36,39
95_F	gebouw 09 - ZO-gevel	173571,74	442184,19	17,50	37,70	34,62	28,74	38,43
96_A	gebouw 09 - ZW-gevel	173576,44	442185,29	1,50	27,52	24,33	18,61	28,24
96_B	gebouw 09 - ZW-gevel	173576,44	442185,29	5,50	28,65	25,45	19,75	29,37
96_C	gebouw 09 - ZW-gevel	173576,44	442185,29	8,80	29,20	25,99	20,31	29,93
96_D	gebouw 09 - ZW-gevel	173576,44	442185,29	11,50	29,67	26,45	20,78	30,39
97_A	gebouw 09 - ZO-gevel	173580,82	442186,09	1,50	35,66	32,55	26,70	36,38
97_B	gebouw 09 - ZO-gevel	173580,82	442186,09	5,50	37,49	34,36	28,53	38,21
97_C	gebouw 09 - ZO-gevel	173580,82	442186,09	8,80	38,40	35,28	29,45	39,12
97_D	gebouw 09 - ZO-gevel	173580,82	442186,09	11,50	38,93	35,81	29,97	39,65
98_A	gebouw 09 - ZO-gevel	173585,65	442190,57	1,50	41,26	38,13	32,30	41,98
98_B	gebouw 09 - ZO-gevel	173585,65	442190,57	5,50	43,19	40,05	34,23	43,91
98_C	gebouw 09 - ZO-gevel	173585,65	442190,57	8,80	44,05	40,91	35,09	44,77
98_D	gebouw 09 - ZO-gevel	173585,65	442190,57	11,50	44,23	41,09	35,28	44,95
99_A	gebouw 09 - NO-gevel	173586,17	442195,36	1,50	55,09	51,93	46,14	55,81
99_B	gebouw 09 - NO-gevel	173586,17	442195,36	5,50	56,70	53,53	47,77	57,42
99_C	gebouw 09 - NO-gevel	173586,17	442195,36	8,80	56,74	53,57	47,81	57,46
99_D	gebouw 09 - NO-gevel	173586,17	442195,36	11,50	56,63	53,45	47,69	57,34

Alle getoonde dB-waarden zijn A-gewogen

Rapport: Resultatentabel
 Model: jaar 2035 (v3)
 LAeq totaalresultaten voor toetspunten
 Groep: Walstraat / Plantsoen (50 km/uur)
 Groepsreductie: Ja

Naam Toetspunt	Omschrijving	X	Y	Hoogte	Dag	Avond	Nacht	Lden
01_A	gebouw 01 - ZW-gevel	173681,19	441994,48	1,50	45,98	43,45	34,94	46,22
01_B	gebouw 01 - ZW-gevel	173681,19	441994,48	4,50	47,63	45,08	36,57	47,86
01_C	gebouw 01 - ZW-gevel	173681,19	441994,48	7,50	47,66	45,11	36,59	47,89
01_D	gebouw 01 - ZW-gevel	173681,19	441994,48	10,50	47,55	44,99	36,47	47,77
01_E	gebouw 01 - ZW-gevel	173681,19	441994,48	13,50	47,39	44,83	36,32	47,61
01_F	gebouw 01 - ZW-gevel	173681,19	441994,48	16,50	47,21	44,65	36,13	47,43
02_A	gebouw 01 - ZO-gevel	173687,93	441990,48	1,50	47,40	44,86	36,35	47,63
02_B	gebouw 01 - ZO-gevel	173687,93	441990,48	4,50	48,99	46,44	37,92	49,22
02_C	gebouw 01 - ZO-gevel	173687,93	441990,48	7,50	49,27	46,71	38,19	49,49
02_D	gebouw 01 - ZO-gevel	173687,93	441990,48	10,50	49,27	46,70	38,19	49,49
02_E	gebouw 01 - ZO-gevel	173687,93	441990,48	13,50	49,15	46,59	38,07	49,37
02_F	gebouw 01 - ZO-gevel	173687,93	441990,48	16,50	48,99	46,43	37,92	49,21
03_A	gebouw 01 - ZO-gevel	173693,76	441993,16	1,50	46,47	43,94	35,43	46,71
03_B	gebouw 01 - ZO-gevel	173693,76	441993,16	4,50	48,18	45,63	37,11	48,41
03_C	gebouw 01 - ZO-gevel	173693,76	441993,16	7,50	48,63	46,07	37,55	48,85
03_D	gebouw 01 - ZO-gevel	173693,76	441993,16	10,50	48,77	46,21	37,69	48,99
03_E	gebouw 01 - ZO-gevel	173693,76	441993,16	13,50	48,71	46,15	37,63	48,93
03_F	gebouw 01 - ZO-gevel	173693,76	441993,16	16,50	48,62	46,06	37,54	48,84
04_A	gebouw 01 - ZO-gevel	173698,13	441997,23	1,50	45,94	43,41	34,90	46,18
04_B	gebouw 01 - ZO-gevel	173698,13	441997,23	4,50	47,77	45,21	36,70	47,99
04_C	gebouw 01 - ZO-gevel	173698,13	441997,23	7,50	48,34	45,78	37,26	48,56
04_D	gebouw 01 - ZO-gevel	173698,13	441997,23	10,50	48,51	45,95	37,43	48,73
04_E	gebouw 01 - ZO-gevel	173698,13	441997,23	13,50	48,47	45,90	37,38	48,69
04_F	gebouw 01 - ZO-gevel	173698,13	441997,23	16,50	48,44	45,87	37,35	48,66
05_A	gebouw 01 - ZO-gevel	173700,41	442002,07	1,50	44,20	41,67	33,16	44,44
05_B	gebouw 01 - ZO-gevel	173700,41	442002,07	4,50	46,05	43,50	34,99	46,28
05_C	gebouw 01 - ZO-gevel	173700,41	442002,07	7,50	46,78	44,22	35,70	47,00
05_D	gebouw 01 - ZO-gevel	173700,41	442002,07	10,50	46,85	44,29	35,77	47,07
05_E	gebouw 01 - ZO-gevel	173700,41	442002,07	13,50	46,84	44,27	35,75	47,06
05_F	gebouw 01 - ZO-gevel	173700,41	442002,07	16,50	47,20	44,64	36,12	47,42
06_A	gebouw 01 - ZO-gevel	173705,85	442003,04	1,50	45,61	43,08	34,57	45,85
06_B	gebouw 01 - ZO-gevel	173705,85	442003,04	4,50	47,46	44,90	36,39	47,68
06_C	gebouw 01 - ZO-gevel	173705,85	442003,04	7,50	48,14	45,58	37,06	48,36
06_D	gebouw 01 - ZO-gevel	173705,85	442003,04	10,50	48,26	45,70	37,18	48,48
06_E	gebouw 01 - ZO-gevel	173705,85	442003,04	13,50	48,22	45,66	37,14	48,44
07_A	gebouw 01 - ZO-gevel	173711,55	442005,64	1,50	45,53	42,99	34,48	45,76
07_B	gebouw 01 - ZO-gevel	173711,55	442005,64	4,50	47,26	44,70	36,19	47,48
07_C	gebouw 01 - ZO-gevel	173711,55	442005,64	7,50	48,13	45,57	37,05	48,35
07_D	gebouw 01 - ZO-gevel	173711,55	442005,64	10,50	48,45	45,89	37,37	48,67
07_E	gebouw 01 - ZO-gevel	173711,55	442005,64	13,50	48,33	45,76	37,24	48,55
08_A	gebouw 01 - ZO-gevel	173715,69	442009,46	1,50	45,26	42,73	34,22	45,50
08_B	gebouw 01 - ZO-gevel	173715,69	442009,46	4,50	46,99	44,43	35,91	47,21
08_C	gebouw 01 - ZO-gevel	173715,69	442009,46	7,50	47,92	45,37	36,85	48,15
08_D	gebouw 01 - ZO-gevel	173715,69	442009,46	10,50	48,18	45,62	37,10	48,40
08_E	gebouw 01 - ZO-gevel	173715,69	442009,46	13,50	48,13	45,56	37,04	48,35
09_A	gebouw 01 - ZO-gevel	173718,32	442014,65	1,50	44,10	41,56	33,05	44,33
09_B	gebouw 01 - ZO-gevel	173718,32	442014,65	4,50	45,79	43,23	34,71	46,01
09_C	gebouw 01 - ZO-gevel	173718,32	442014,65	7,50	46,97	44,40	35,89	47,19
09_D	gebouw 01 - ZO-gevel	173718,32	442014,65	10,50	47,44	44,88	36,36	47,66
09_E	gebouw 01 - ZO-gevel	173718,32	442014,65	13,50	47,61	45,03	36,51	47,82
100_A	gebouw 09 - NO-gevel	173573,82	442208,66	1,50	21,32	18,69	10,15	21,50
100_B	gebouw 09 - NO-gevel	173573,82	442208,66	5,50	21,89	19,21	10,64	22,04
100_C	gebouw 09 - NO-gevel	173573,82	442208,66	8,80	22,65	19,97	11,41	22,80
100_D	gebouw 09 - NO-gevel	173573,82	442208,66	11,50	23,37	20,71	12,15	23,53
101_A	gebouw 09 - NW-gevel	173569,25	442207,44	1,50	20,26	17,65	9,11	20,45
101_B	gebouw 09 - NW-gevel	173569,25	442207,44	5,50	20,48	17,84	9,28	20,65
101_C	gebouw 09 - NW-gevel	173569,25	442207,44	8,80	20,56	17,91	9,35	20,72

Alle getoonde dB-waarden zijn A-gewogen

Rapport: Resultatentabel
 Model: jaar 2035 (v3)
 LAeq totaalresultaten voor toetspunten
 Groep: Walstraat / Plantsoen (50 km/uur)
 Groepsreductie: Ja

Naam Toetspunt	Omschrijving	X	Y	Hoogte	Dag	Avond	Nacht	Lden
101_D	gebouw 09 - NW-gevel	173569,25	442207,44	11,50	16,21	13,58	5,03	16,39
102_A	gebouw 09 - NW-gevel	173564,85	442203,35	1,50	19,88	17,28	8,74	20,08
102_B	gebouw 09 - NW-gevel	173564,85	442203,35	5,50	20,15	17,52	8,97	20,33
102_C	gebouw 09 - NW-gevel	173564,85	442203,35	8,80	20,24	17,59	9,04	20,41
102_D	gebouw 09 - NW-gevel	173564,85	442203,35	11,50	15,37	12,74	4,18	15,54
103_A	gebouw 09 - NO-gevel	173560,49	442202,69	1,50	18,28	15,64	7,10	18,45
103_B	gebouw 09 - NO-gevel	173560,49	442202,69	5,50	19,70	17,06	8,51	19,87
103_C	gebouw 09 - NO-gevel	173560,49	442202,69	8,50	20,19	17,51	8,95	20,34
103_D	gebouw 09 - NO-gevel	173560,49	442202,69	11,50	20,35	17,65	9,08	20,49
103_E	gebouw 09 - NO-gevel	173560,49	442202,69	14,50	25,68	23,11	14,59	25,90
103_F	gebouw 09 - NO-gevel	173560,49	442202,69	17,50	26,58	23,99	15,46	26,78
104_E	gebouw 09 - NO-gevel	173573,19	442189,08	14,50	22,91	20,28	11,74	23,09
104_F	gebouw 09 - NO-gevel	173573,19	442189,08	17,50	24,56	21,96	13,43	24,76
105_A	gebouw 09 - NW-gevel	173555,42	442200,93	1,50	12,02	9,17	0,55	12,07
105_B	gebouw 09 - NW-gevel	173555,42	442200,93	5,50	11,84	8,98	0,35	11,88
105_C	gebouw 09 - NW-gevel	173555,42	442200,93	8,50	12,91	10,07	1,45	12,96
105_D	gebouw 09 - NW-gevel	173555,42	442200,93	11,50	-3,25	-5,94	-14,51	-3,11
105_E	gebouw 09 - NW-gevel	173555,42	442200,93	14,50	--	--	--	--
105_F	gebouw 09 - NW-gevel	173555,42	442200,93	17,50	--	--	--	--
106_A	gebouw 09 - NW-gevel	173550,94	442196,79	1,50	10,72	7,88	-0,74	10,77
106_B	gebouw 09 - NW-gevel	173550,94	442196,79	5,50	11,04	8,17	-0,46	11,08
106_C	gebouw 09 - NW-gevel	173550,94	442196,79	8,50	11,97	9,12	0,49	12,02
106_D	gebouw 09 - NW-gevel	173550,94	442196,79	11,50	-3,32	-6,02	-14,59	-3,18
106_E	gebouw 09 - NW-gevel	173550,94	442196,79	14,50	--	--	--	--
106_F	gebouw 09 - NW-gevel	173550,94	442196,79	17,50	--	--	--	--
107_A	gebouw 09 - NW-gevel	173545,52	442191,77	1,50	9,83	6,99	-1,63	9,88
107_B	gebouw 09 - NW-gevel	173545,52	442191,77	5,50	11,27	8,44	-0,19	11,33
107_C	gebouw 09 - NW-gevel	173545,52	442191,77	8,50	14,86	12,15	3,58	14,99
107_D	gebouw 09 - NW-gevel	173545,52	442191,77	11,50	-5,06	-7,77	-16,35	-4,93
107_E	gebouw 09 - NW-gevel	173545,52	442191,77	14,50	--	--	--	--
107_F	gebouw 09 - NW-gevel	173545,52	442191,77	17,50	--	--	--	--
10_A	gebouw 01 - NO-gevel	173714,86	442022,29	1,50	39,44	36,91	28,40	39,68
10_B	gebouw 01 - NO-gevel	173714,86	442022,29	4,50	41,00	38,43	29,91	41,22
10_C	gebouw 01 - NO-gevel	173714,86	442022,29	7,50	42,53	39,97	31,45	42,75
10_D	gebouw 01 - NO-gevel	173714,86	442022,29	10,50	43,85	41,28	32,76	44,07
10_E	gebouw 01 - NO-gevel	173714,86	442022,29	13,50	44,47	41,90	33,38	44,69
11_A	gebouw 01 - NW-gevel	173705,98	442023,97	1,50	28,02	25,49	16,99	28,26
11_B	gebouw 01 - NW-gevel	173705,98	442023,97	4,50	29,50	26,95	18,44	29,73
11_C	gebouw 01 - NW-gevel	173705,98	442023,97	7,50	30,53	27,97	19,46	30,75
11_D	gebouw 01 - NW-gevel	173705,98	442023,97	10,50	30,75	28,18	19,67	30,97
11_E	gebouw 01 - NW-gevel	173705,98	442023,97	13,50	31,14	28,57	20,06	31,36
12_A	gebouw 01 - NW-gevel	173698,12	442016,68	1,50	23,52	20,98	12,47	23,75
12_B	gebouw 01 - NW-gevel	173698,12	442016,68	4,50	25,21	22,65	14,14	25,43
12_C	gebouw 01 - NW-gevel	173698,12	442016,68	7,50	26,17	23,60	15,07	26,38
12_D	gebouw 01 - NW-gevel	173698,12	442016,68	10,50	26,61	24,01	15,47	26,81
12_E	gebouw 01 - NW-gevel	173698,12	442016,68	13,50	27,52	24,89	16,34	27,70
13_A	gebouw 01 - NW-gevel	173688,26	442011,60	1,50	30,04	27,52	19,02	30,29
13_B	gebouw 01 - NW-gevel	173688,26	442011,60	4,50	31,79	29,25	20,74	32,02
13_C	gebouw 01 - NW-gevel	173688,26	442011,60	7,50	32,74	30,19	21,68	32,97
13_D	gebouw 01 - NW-gevel	173688,26	442011,60	10,50	32,85	30,29	21,77	33,07
13_E	gebouw 01 - NW-gevel	173688,26	442011,60	13,50	33,17	30,59	22,07	33,38
13_F	gebouw 01 - NW-gevel	173688,26	442011,60	16,50	34,09	31,53	23,01	34,31
14_A	gebouw 01 - NW-gevel	173679,01	442003,02	1,50	32,08	29,56	21,06	32,33
14_B	gebouw 01 - NW-gevel	173679,01	442003,02	4,50	34,06	31,52	23,01	34,29
14_C	gebouw 01 - NW-gevel	173679,01	442003,02	7,50	34,51	31,97	23,46	34,74
14_D	gebouw 01 - NW-gevel	173679,01	442003,02	10,50	34,52	31,96	23,45	34,74
14_E	gebouw 01 - NW-gevel	173679,01	442003,02	13,50	34,54	31,98	23,47	34,76

Alle getoonde dB-waarden zijn A-gewogen

Rapport: Resultatentabel
 Model: jaar 2035 (v3)
 LAeq totaalresultaten voor toetspunten
 Groep: Walstraat / Plantsoen (50 km/uur)
 Groepsreductie: Ja

Naam Toetspunt	Omschrijving	X	Y	Hoogte	Dag	Avond	Nacht	Lden
14_F	gebouw 01 - NW-gevel	173679,01	442003,02	16,50	34,46	31,91	23,39	34,69
15_A	gebouw 02 - ZW-gevel	173659,09	442030,62	1,50	38,96	36,46	27,96	39,22
15_B	gebouw 02 - ZW-gevel	173659,09	442030,62	4,50	40,74	38,22	29,71	40,98
15_C	gebouw 02 - ZW-gevel	173659,09	442030,62	7,50	41,57	39,04	30,53	41,81
15_D	gebouw 02 - ZW-gevel	173659,09	442030,62	10,50	41,69	39,15	30,64	41,92
15_E	gebouw 02 - ZW-gevel	173659,09	442030,62	13,50	41,71	39,17	30,66	41,94
16_A	gebouw 02 - ZW-gevel	173663,29	442026,05	1,50	39,53	37,03	28,53	39,79
16_B	gebouw 02 - ZW-gevel	173663,29	442026,05	4,50	41,41	38,88	30,38	41,65
16_C	gebouw 02 - ZW-gevel	173663,29	442026,05	7,50	42,09	39,55	31,05	42,33
16_D	gebouw 02 - ZW-gevel	173663,29	442026,05	10,50	42,13	39,60	31,09	42,37
16_E	gebouw 02 - ZW-gevel	173663,29	442026,05	13,50	42,12	39,58	31,07	42,35
17_A	gebouw 02 - ZW-gevel	173671,06	442017,67	1,50	40,29	37,78	29,28	40,54
17_B	gebouw 02 - ZW-gevel	173671,06	442017,67	4,50	42,38	39,84	31,34	42,62
17_C	gebouw 02 - ZW-gevel	173671,06	442017,67	7,50	42,66	40,12	31,61	42,89
17_D	gebouw 02 - ZW-gevel	173671,06	442017,67	10,50	42,62	40,08	31,57	42,85
17_E	gebouw 02 - ZW-gevel	173671,06	442017,67	13,50	42,56	40,02	31,51	42,79
18_A	gebouw 02 - ZO-gevel	173680,37	442015,47	1,50	38,15	35,63	27,13	38,40
18_B	gebouw 02 - ZO-gevel	173680,37	442015,47	4,50	40,19	37,66	29,15	40,43
18_C	gebouw 02 - ZO-gevel	173680,37	442015,47	7,50	40,46	37,91	29,40	40,69
18_D	gebouw 02 - ZO-gevel	173680,37	442015,47	10,50	40,45	37,90	29,39	40,68
18_E	gebouw 02 - ZO-gevel	173680,37	442015,47	13,50	40,46	37,90	29,39	40,68
19_A	gebouw 02 - ZO-gevel	173687,56	442022,15	1,50	35,90	33,39	24,89	36,15
19_B	gebouw 02 - ZO-gevel	173687,56	442022,15	4,50	37,52	34,98	26,47	37,75
19_C	gebouw 02 - ZO-gevel	173687,56	442022,15	7,50	38,33	35,79	27,28	38,56
19_D	gebouw 02 - ZO-gevel	173687,56	442022,15	10,50	38,51	35,95	27,43	38,73
19_E	gebouw 02 - ZO-gevel	173687,56	442022,15	13,50	38,77	36,20	27,68	38,99
20_A	gebouw 02 - NO-gevel	173691,44	442029,09	1,50	29,01	26,46	17,95	29,24
20_B	gebouw 02 - NO-gevel	173691,44	442029,09	4,50	30,60	28,01	19,48	30,80
20_C	gebouw 02 - NO-gevel	173691,44	442029,09	7,50	32,73	30,15	21,62	32,94
20_D	gebouw 02 - NO-gevel	173691,44	442029,09	10,50	34,91	32,31	23,78	35,11
20_E	gebouw 02 - NO-gevel	173691,44	442029,09	13,50	36,58	33,98	25,45	36,78
21_A	gebouw 02 - NO-gevel	173685,88	442038,01	1,50	30,01	27,46	18,95	30,24
21_B	gebouw 02 - NO-gevel	173685,88	442038,01	4,50	31,60	29,01	20,48	31,80
21_C	gebouw 02 - NO-gevel	173685,88	442038,01	7,50	32,89	30,30	21,76	33,09
21_D	gebouw 02 - NO-gevel	173685,88	442038,01	10,50	34,98	32,39	23,86	35,18
21_E	gebouw 02 - NO-gevel	173685,88	442038,01	13,50	37,19	34,62	26,10	37,41
22_A	gebouw 02 - NO-gevel	173680,99	442043,27	1,50	30,56	28,02	19,51	30,79
22_B	gebouw 02 - NO-gevel	173680,99	442043,27	4,50	32,15	29,57	21,04	32,36
22_C	gebouw 02 - NO-gevel	173680,99	442043,27	7,50	34,29	31,72	23,20	34,51
22_D	gebouw 02 - NO-gevel	173680,99	442043,27	10,50	35,12	32,55	24,02	35,33
22_E	gebouw 02 - NO-gevel	173680,99	442043,27	13,50	37,09	34,52	25,99	37,30
23_A	gebouw 02 - NO-gevel	173671,92	442050,09	1,50	26,19	23,65	15,13	26,42
23_B	gebouw 02 - NO-gevel	173671,92	442050,09	4,50	27,52	24,94	16,42	27,73
23_C	gebouw 02 - NO-gevel	173671,92	442050,09	7,50	29,64	27,06	18,54	29,85
23_D	gebouw 02 - NO-gevel	173671,92	442050,09	10,50	29,89	27,30	18,77	30,09
23_E	gebouw 02 - NO-gevel	173671,92	442050,09	13,50	31,17	28,55	20,01	31,35
24_A	gebouw 02 - NW-gevel	173664,80	442046,63	1,50	30,53	28,02	19,52	30,78
24_B	gebouw 02 - NW-gevel	173664,80	442046,63	4,50	31,85	29,32	20,81	32,09
24_C	gebouw 02 - NW-gevel	173664,80	442046,63	7,50	32,73	30,19	21,68	32,96
24_D	gebouw 02 - NW-gevel	173664,80	442046,63	10,50	33,59	31,05	22,54	33,82
24_E	gebouw 02 - NW-gevel	173664,80	442046,63	13,50	34,07	31,53	23,02	34,30
25_A	gebouw 02 - NW-gevel	173657,57	442039,93	1,50	31,23	28,72	20,22	31,48
25_B	gebouw 02 - NW-gevel	173657,57	442039,93	4,50	32,57	30,03	21,53	32,81
25_C	gebouw 02 - NW-gevel	173657,57	442039,93	7,50	33,46	30,92	22,41	33,69
25_D	gebouw 02 - NW-gevel	173657,57	442039,93	10,50	34,27	31,72	23,21	34,50
25_E	gebouw 02 - NW-gevel	173657,57	442039,93	13,50	34,57	32,02	23,51	34,80
26_A	gebouw 04 - ZW-gevel	173603,11	442079,29	1,50	35,32	32,79	24,29	35,56

Alle getoonde dB-waarden zijn A-gewogen

Rapport: Resultatentabel
 Model: jaar 2035 (v3)
 LAeq totaalresultaten voor toetspunten
 Groep: Walstraat / Plantsoen (50 km/uur)
 Groepsreductie: Ja

Naam Toetspunt	Omschrijving	X	Y	Hoogte	Dag	Avond	Nacht	Lden
26_B	gebouw 04 - ZW-gevel	173603,11	442079,29	4,50	35,94	33,39	24,87	36,17
26_C	gebouw 04 - ZW-gevel	173603,11	442079,29	7,50	36,39	33,83	25,31	36,61
26_D	gebouw 04 - ZW-gevel	173603,11	442079,29	10,50	37,03	34,47	25,95	37,25
26_E	gebouw 04 - ZW-gevel	173603,11	442079,29	13,50	37,54	34,99	26,47	37,77
26_F	gebouw 04 - ZW-gevel	173603,11	442079,29	16,50	37,92	35,36	26,85	38,14
27_A	gebouw 04 - ZW-gevel	173611,81	442069,87	1,50	34,89	32,38	23,88	35,14
27_B	gebouw 04 - ZW-gevel	173611,81	442069,87	4,50	35,48	32,93	24,42	35,71
27_C	gebouw 04 - ZW-gevel	173611,81	442069,87	7,50	36,00	33,45	24,94	36,23
27_D	gebouw 04 - ZW-gevel	173611,81	442069,87	10,50	36,72	34,17	25,66	36,95
27_E	gebouw 04 - ZW-gevel	173611,81	442069,87	13,50	38,14	35,60	27,09	38,37
27_F	gebouw 04 - ZW-gevel	173611,81	442069,87	16,50	38,61	36,05	27,53	38,83
28_A	gebouw 04 - ZW-gevel	173616,23	442062,93	1,50	36,83	34,31	25,81	37,08
28_B	gebouw 04 - ZW-gevel	173616,23	442062,93	4,50	37,58	35,03	26,52	37,81
28_C	gebouw 04 - ZW-gevel	173616,23	442062,93	7,50	38,20	35,66	27,14	38,43
28_D	gebouw 04 - ZW-gevel	173616,23	442062,93	10,50	38,84	36,29	27,78	39,07
29_A	gebouw 04 - ZW-gevel	173621,69	442057,08	1,50	37,23	34,71	26,21	37,48
29_B	gebouw 04 - ZW-gevel	173621,69	442057,08	4,50	38,06	35,52	27,01	38,29
29_C	gebouw 04 - ZW-gevel	173621,69	442057,08	7,50	38,77	36,22	27,71	39,00
29_D	gebouw 04 - ZW-gevel	173621,69	442057,08	10,50	39,34	36,80	28,28	39,57
30_A	gebouw 04 - ZW-gevel	173627,73	442050,58	1,50	37,68	35,16	26,66	37,93
30_B	gebouw 04 - ZW-gevel	173627,73	442050,58	4,50	38,66	36,11	27,60	38,89
30_C	gebouw 04 - ZW-gevel	173627,73	442050,58	7,50	39,49	36,95	28,44	39,72
30_D	gebouw 04 - ZW-gevel	173627,73	442050,58	10,50	39,94	37,39	28,87	40,17
31_A	gebouw 04 - ZO-gevel	173634,92	442047,46	1,50	37,36	34,85	26,35	37,61
31_B	gebouw 04 - ZO-gevel	173634,92	442047,46	4,50	38,58	36,05	27,54	38,82
31_C	gebouw 04 - ZO-gevel	173634,92	442047,46	7,50	39,56	37,01	28,50	39,79
31_D	gebouw 04 - ZO-gevel	173634,92	442047,46	10,50	39,92	37,38	28,87	40,15
32_A	gebouw 04 - ZO-gevel	173640,54	442049,92	1,50	36,68	34,17	25,67	36,93
32_B	gebouw 04 - ZO-gevel	173640,54	442049,92	4,50	38,04	35,51	27,00	38,28
32_C	gebouw 04 - ZO-gevel	173640,54	442049,92	7,50	39,04	36,50	28,00	39,28
32_D	gebouw 04 - ZO-gevel	173640,54	442049,92	10,50	39,41	36,87	28,36	39,64
33_A	gebouw 04 - ZO-gevel	173646,57	442055,51	1,50	35,79	33,28	24,78	36,04
33_B	gebouw 04 - ZO-gevel	173646,57	442055,51	4,50	37,07	34,54	26,03	37,31
33_C	gebouw 04 - ZO-gevel	173646,57	442055,51	7,50	38,04	35,50	26,99	38,27
33_D	gebouw 04 - ZO-gevel	173646,57	442055,51	10,50	38,50	35,96	27,45	38,73
34_A	gebouw 04 - NO-gevel	173646,17	442064,63	1,50	26,85	24,30	15,80	27,08
34_B	gebouw 04 - NO-gevel	173646,17	442064,63	4,50	27,74	25,17	16,65	27,96
34_C	gebouw 04 - NO-gevel	173646,17	442064,63	7,50	28,59	26,00	17,47	28,79
34_D	gebouw 04 - NO-gevel	173646,17	442064,63	10,50	29,53	26,94	18,41	29,73
35_A	gebouw 04 - NW-gevel	173638,70	442066,35	1,50	12,61	9,86	1,28	12,72
35_B	gebouw 04 - NW-gevel	173638,70	442066,35	4,50	13,82	11,02	2,42	13,90
35_C	gebouw 04 - NW-gevel	173638,70	442066,35	7,50	15,63	12,82	4,22	15,70
35_D	gebouw 04 - NW-gevel	173638,70	442066,35	10,50	19,29	16,52	7,93	19,39
36_A	gebouw 04 - NW-gevel	173635,07	442063,00	1,50	14,18	11,53	2,99	14,35
36_B	gebouw 04 - NW-gevel	173635,07	442063,00	4,50	15,04	12,35	3,79	15,18
36_C	gebouw 04 - NW-gevel	173635,07	442063,00	7,50	16,59	13,80	5,21	16,68
36_D	gebouw 04 - NW-gevel	173635,07	442063,00	10,50	21,51	18,74	10,15	21,61
37_A	gebouw 04 - NO-gevel	173631,45	442068,14	1,50	23,81	21,26	12,76	24,04
37_B	gebouw 04 - NO-gevel	173631,45	442068,14	4,50	24,91	22,35	13,84	25,13
37_C	gebouw 04 - NO-gevel	173631,45	442068,14	7,50	25,92	23,33	14,81	26,13
37_D	gebouw 04 - NO-gevel	173631,45	442068,14	10,50	27,14	24,54	16,01	27,34
38_A	gebouw 04 - NO-gevel	173625,75	442074,27	1,50	25,14	22,60	14,09	25,37
38_B	gebouw 04 - NO-gevel	173625,75	442074,27	4,50	26,31	23,76	15,24	26,54
38_C	gebouw 04 - NO-gevel	173625,75	442074,27	7,50	27,21	24,63	16,11	27,42
38_D	gebouw 04 - NO-gevel	173625,75	442074,27	10,50	28,29	25,70	17,17	28,49
39_E	gebouw 04 - ZO-gevel	173616,99	442071,05	13,50	36,84	34,29	25,78	37,07
39_F	gebouw 04 - ZO-gevel	173616,99	442071,05	16,50	39,10	36,56	28,05	39,33

Alle getoonde dB-waarden zijn A-gewogen

Rapport: Resultatentabel
 Model: jaar 2035 (v3)
 LAeq totaalresultaten voor toetspunten
 Groep: Walstraat / Plantsoen (50 km/uur)
 Groepsreductie: Ja

Naam Toetspunt	Omschrijving	X	Y	Hoogte	Dag	Avond	Nacht	Lden
40_A	gebouw 04 - NO-gevel	173620,48	442079,95	1,50	26,27	23,73	15,22	26,50
40_B	gebouw 04 - NO-gevel	173620,48	442079,95	4,50	27,29	24,73	16,21	27,51
40_C	gebouw 04 - NO-gevel	173620,48	442079,95	7,50	27,99	25,41	16,88	28,20
40_D	gebouw 04 - NO-gevel	173620,48	442079,95	10,50	28,84	26,25	17,72	29,04
40_E	gebouw 04 - NO-gevel	173620,48	442079,95	13,50	30,07	27,48	18,95	30,27
40_F	gebouw 04 - NO-gevel	173620,48	442079,95	16,50	31,22	28,62	20,10	31,42
41_B	gebouw 04 - NO-gevel	173617,75	442095,17	4,50	23,44	20,81	12,27	23,62
41_C	gebouw 04 - NO-gevel	173617,75	442095,17	7,50	24,57	21,93	13,38	24,74
41_D	gebouw 04 - NO-gevel	173617,75	442095,17	10,50	26,15	23,52	14,97	26,33
41_E	gebouw 04 - NO-gevel	173617,75	442095,17	13,50	27,60	24,98	16,44	27,78
41_F	gebouw 04 - NO-gevel	173617,75	442095,17	16,50	28,10	25,48	16,94	28,28
42_B	gebouw 04 - NW-gevel	173610,53	442097,98	4,50	20,85	18,27	9,74	21,06
42_C	gebouw 04 - NW-gevel	173610,53	442097,98	7,50	21,45	18,85	10,31	21,65
42_D	gebouw 04 - NW-gevel	173610,53	442097,98	10,50	22,17	19,56	11,02	22,36
42_E	gebouw 04 - NW-gevel	173610,53	442097,98	13,50	22,85	20,23	11,69	23,03
42_F	gebouw 04 - NW-gevel	173610,53	442097,98	16,50	23,90	21,27	12,73	24,08
43_A	gebouw 04 - NW-gevel	173607,38	442092,36	1,50	12,65	9,90	1,31	12,76
43_B	gebouw 04 - NW-gevel	173607,38	442092,36	4,50	13,75	10,96	2,36	13,83
43_C	gebouw 04 - NW-gevel	173607,38	442092,36	7,50	14,86	12,03	3,41	14,92
43_D	gebouw 04 - NW-gevel	173607,38	442092,36	10,50	15,90	13,06	4,44	15,95
43_E	gebouw 04 - NW-gevel	173607,38	442092,36	13,50	16,91	14,06	5,44	16,96
43_F	gebouw 04 - NW-gevel	173607,38	442092,36	16,50	18,81	15,98	7,36	18,87
44_A	gebouw 04 - NW-gevel	173602,87	442090,90	1,50	12,48	9,71	1,11	12,57
44_B	gebouw 04 - NW-gevel	173602,87	442090,90	4,50	13,51	10,69	2,08	13,58
44_C	gebouw 04 - NW-gevel	173602,87	442090,90	7,50	14,14	11,30	2,68	14,19
44_D	gebouw 04 - NW-gevel	173602,87	442090,90	10,50	14,88	12,03	3,41	14,93
44_E	gebouw 04 - NW-gevel	173602,87	442090,90	13,50	15,56	12,71	4,09	15,61
44_F	gebouw 04 - NW-gevel	173602,87	442090,90	16,50	17,13	14,30	5,67	17,19
45_A	gebouw 04 - NW-gevel	173600,10	442085,61	1,50	11,99	9,22	0,62	12,08
45_B	gebouw 04 - NW-gevel	173600,10	442085,61	4,50	12,81	9,99	1,38	12,88
45_C	gebouw 04 - NW-gevel	173600,10	442085,61	7,50	13,39	10,54	1,92	13,44
45_D	gebouw 04 - NW-gevel	173600,10	442085,61	10,50	13,97	11,12	2,50	14,02
45_E	gebouw 04 - NW-gevel	173600,10	442085,61	13,50	15,13	12,29	3,67	15,18
45_F	gebouw 04 - NW-gevel	173600,10	442085,61	16,50	16,80	13,98	5,37	16,87
46_A	gebouw 05 - ZW-gevel	173579,82	442117,62	1,50	30,82	28,26	19,75	31,04
46_B	gebouw 05 - ZW-gevel	173579,82	442117,62	4,50	30,70	28,11	19,58	30,90
46_C	gebouw 05 - ZW-gevel	173579,82	442117,62	7,50	30,43	27,84	19,31	30,63
46_D	gebouw 05 - ZW-gevel	173579,82	442117,62	10,50	30,76	28,17	19,64	30,96
46_E	gebouw 05 - ZW-gevel	173579,82	442117,62	13,50	31,20	28,60	20,07	31,40
46_F	gebouw 05 - ZW-gevel	173579,82	442117,62	16,50	31,63	29,04	20,50	31,83
47_A	gebouw 05 - ZW-gevel	173582,90	442110,68	1,50	32,96	30,42	21,91	33,19
47_B	gebouw 05 - ZW-gevel	173582,90	442110,68	4,50	33,07	30,51	21,99	33,29
47_C	gebouw 05 - ZW-gevel	173582,90	442110,68	7,50	33,20	30,63	22,11	33,42
47_D	gebouw 05 - ZW-gevel	173582,90	442110,68	10,50	33,68	31,11	22,59	33,90
47_E	gebouw 05 - ZW-gevel	173582,90	442110,68	13,50	34,23	31,66	23,14	34,45
47_F	gebouw 05 - ZW-gevel	173582,90	442110,68	16,50	34,71	32,13	23,61	34,92
48_A	gebouw 05 - ZO-gevel	173587,21	442109,88	1,50	32,21	29,67	21,16	32,44
48_B	gebouw 05 - ZO-gevel	173587,21	442109,88	4,50	32,21	29,63	21,11	32,42
48_C	gebouw 05 - ZO-gevel	173587,21	442109,88	7,50	32,24	29,66	21,14	32,45
48_D	gebouw 05 - ZO-gevel	173587,21	442109,88	10,50	32,72	30,15	21,63	32,94
48_E	gebouw 05 - ZO-gevel	173587,21	442109,88	13,50	33,31	30,73	22,20	33,52
48_F	gebouw 05 - ZO-gevel	173587,21	442109,88	16,50	33,82	31,24	22,71	34,03
49_A	gebouw 05 - ZO-gevel	173593,73	442112,62	1,50	31,07	28,53	20,02	31,30
49_B	gebouw 05 - ZO-gevel	173593,73	442112,62	4,50	31,08	28,50	19,97	31,29
49_C	gebouw 05 - ZO-gevel	173593,73	442112,62	7,50	30,86	28,27	19,74	31,06
49_D	gebouw 05 - ZO-gevel	173593,73	442112,62	10,50	31,24	28,64	20,11	31,44
49_E	gebouw 05 - ZO-gevel	173593,73	442112,62	13,50	31,79	29,18	20,65	31,98

Alle getoonde dB-waarden zijn A-gewogen

Rapport: Resultatentabel
 Model: jaar 2035 (v3)
 LAeq totaalresultaten voor toetspunten
 Groep: Walstraat / Plantsoen (50 km/uur)
 Groepsreductie: Ja

Naam									
Toetspunt	Omschrijving	X	Y	Hoogte	Dag	Avond	Nacht	Lden	
49_F	gebouw 05 - ZO-gevel	173593,73	442112,62	16,50	32,47	29,86	21,32	32,66	
50_A	gebouw 05 - ZO-gevel	173597,70	442116,34	1,50	31,28	28,74	20,23	31,51	
50_B	gebouw 05 - ZO-gevel	173597,70	442116,34	4,50	31,39	28,81	20,29	31,60	
50_C	gebouw 05 - ZO-gevel	173597,70	442116,34	7,50	31,24	28,64	20,11	31,44	
50_D	gebouw 05 - ZO-gevel	173597,70	442116,34	10,50	31,61	29,01	20,48	31,81	
50_E	gebouw 05 - ZO-gevel	173597,70	442116,34	13,50	32,16	29,56	21,03	32,36	
50_F	gebouw 05 - ZO-gevel	173597,70	442116,34	16,50	32,81	30,20	21,66	33,00	
51_A	gebouw 05 - ZO-gevel	173601,71	442120,10	1,50	30,74	28,20	19,69	30,97	
51_B	gebouw 05 - ZO-gevel	173601,71	442120,10	4,50	30,91	28,32	19,80	31,12	
51_C	gebouw 05 - ZO-gevel	173601,71	442120,10	7,50	30,73	28,14	19,61	30,93	
51_D	gebouw 05 - ZO-gevel	173601,71	442120,10	10,50	31,11	28,51	19,97	31,31	
51_E	gebouw 05 - ZO-gevel	173601,71	442120,10	13,50	31,68	29,08	20,54	31,88	
51_F	gebouw 05 - ZO-gevel	173601,71	442120,10	16,50	32,42	29,81	21,28	32,61	
52_B	gebouw 05 - ZO-gevel	173609,05	442126,97	4,50	30,52	27,93	19,40	30,72	
52_C	gebouw 05 - ZO-gevel	173609,05	442126,97	7,50	30,32	27,72	19,18	30,52	
52_D	gebouw 05 - ZO-gevel	173609,05	442126,97	10,50	30,67	28,05	19,51	30,85	
53_B	gebouw 05 - NO-gevel	173608,92	442133,06	4,50	16,63	13,80	5,19	16,69	
53_C	gebouw 05 - NO-gevel	173608,92	442133,06	7,50	17,80	14,96	6,34	17,85	
53_D	gebouw 05 - NO-gevel	173608,92	442133,06	10,50	19,65	16,83	8,21	19,71	
54_B	gebouw 05 - NO-gevel	173602,98	442139,40	4,50	16,85	14,02	5,41	16,91	
54_C	gebouw 05 - NO-gevel	173602,98	442139,40	7,50	17,73	14,88	6,26	17,78	
54_D	gebouw 05 - NO-gevel	173602,98	442139,40	10,50	19,49	16,66	8,05	19,55	
55_E	gebouw 05 - NO-gevel	173600,47	442125,06	13,50	20,98	18,17	9,56	21,05	
55_F	gebouw 05 - NO-gevel	173600,47	442125,06	16,50	23,06	20,30	11,72	23,16	
56_E	gebouw 05 - NO-gevel	173594,63	442131,29	13,50	20,95	18,15	9,54	21,03	
56_F	gebouw 05 - NO-gevel	173594,63	442131,29	16,50	23,97	21,26	12,68	24,10	
57_B	gebouw 05 - NW-gevel	173595,87	442136,66	4,50	14,58	11,79	3,18	14,66	
57_C	gebouw 05 - NW-gevel	173595,87	442136,66	7,50	15,33	12,51	3,90	15,40	
57_D	gebouw 05 - NW-gevel	173595,87	442136,66	10,50	16,46	13,62	5,01	16,52	
58_A	gebouw 05 - NW-gevel	173579,98	442121,89	1,50	7,38	4,71	-3,85	7,53	
58_B	gebouw 05 - NW-gevel	173579,98	442121,89	4,50	7,85	5,11	-3,46	7,97	
58_C	gebouw 05 - NW-gevel	173579,98	442121,89	7,50	8,14	5,33	-3,28	8,21	
58_D	gebouw 05 - NW-gevel	173579,98	442121,89	10,50	9,49	6,63	-1,99	9,53	
58_E	gebouw 05 - NW-gevel	173579,98	442121,89	13,50	11,16	8,28	-0,36	11,19	
58_F	gebouw 05 - NW-gevel	173579,98	442121,89	16,50	13,95	11,14	2,52	14,02	
59_A	gebouw 06 - ZW-gevel	173562,87	442150,02	1,50	24,54	22,00	13,49	24,77	
59_B	gebouw 06 - ZW-gevel	173562,87	442150,02	4,50	24,79	22,23	13,72	25,01	
59_C	gebouw 06 - ZW-gevel	173562,87	442150,02	7,50	24,90	22,35	13,83	25,13	
59_D	gebouw 06 - ZW-gevel	173562,87	442150,02	10,50	25,42	22,85	14,33	25,64	
59_E	gebouw 06 - ZW-gevel	173562,87	442150,02	13,50	25,91	23,35	14,83	26,13	
59_F	gebouw 06 - ZW-gevel	173562,87	442150,02	16,50	26,44	23,88	15,37	26,66	
61_A	gebouw 06 - ZW-gevel	173565,92	442146,77	1,50	25,03	22,50	13,99	25,27	
61_B	gebouw 06 - ZW-gevel	173565,92	442146,77	4,50	25,12	22,57	14,05	25,35	
61_C	gebouw 06 - ZW-gevel	173565,92	442146,77	7,50	25,13	22,57	14,06	25,35	
61_D	gebouw 06 - ZW-gevel	173565,92	442146,77	10,50	25,63	23,07	14,55	25,85	
61_E	gebouw 06 - ZW-gevel	173565,92	442146,77	13,50	26,14	23,57	15,05	26,36	
61_F	gebouw 06 - ZW-gevel	173565,92	442146,77	16,50	26,68	24,11	15,60	26,90	
63_A	gebouw 06 - ZW-gevel	173573,09	442139,07	1,50	28,74	26,21	17,70	28,98	
63_B	gebouw 06 - ZW-gevel	173573,09	442139,07	4,50	28,75	26,17	17,64	28,96	
63_C	gebouw 06 - ZW-gevel	173573,09	442139,07	7,50	28,41	25,83	17,30	28,62	
63_D	gebouw 06 - ZW-gevel	173573,09	442139,07	10,50	28,70	26,11	17,58	28,90	
63_E	gebouw 06 - ZW-gevel	173573,09	442139,07	13,50	29,11	26,52	17,99	29,31	
63_F	gebouw 06 - ZW-gevel	173573,09	442139,07	16,50	29,55	26,96	18,43	29,75	
64_A	gebouw 06 - ZW-gevel	173578,53	442136,14	1,50	29,01	26,47	17,95	29,24	
64_B	gebouw 06 - ZW-gevel	173578,53	442136,14	4,50	29,01	26,43	17,91	29,22	
64_C	gebouw 06 - ZW-gevel	173578,53	442136,14	7,50	28,67	26,08	17,55	28,87	
64_D	gebouw 06 - ZW-gevel	173578,53	442136,14	10,50	28,95	26,35	17,82	29,15	

Alle getoonde dB-waarden zijn A-gewogen

Rapport: Resultatentabel
 Model: jaar 2035 (v3)
 LAeq totaalresultaten voor toetspunten
 Groep: Walstraat / Plantsoen (50 km/uur)
 Groepsreductie: Ja

Naam Toetspunt	Omschrijving	X	Y	Hoogte	Dag	Avond	Nacht	Lden
64_E	gebouw 06 - ZW-gevel	173578,53	442136,14	13,50	29,38	26,79	18,26	29,58
64_F	gebouw 06 - ZW-gevel	173578,53	442136,14	16,50	29,85	27,25	18,72	30,05
65_A	gebouw 06 - ZO-gevel	173584,79	442138,62	1,50	15,09	12,37	3,79	15,21
65_B	gebouw 06 - ZO-gevel	173584,79	442138,62	4,50	15,46	12,70	4,11	15,56
65_C	gebouw 06 - ZO-gevel	173584,79	442138,62	7,50	15,95	13,16	4,56	16,03
65_D	gebouw 06 - ZO-gevel	173584,79	442138,62	10,50	16,85	14,04	5,43	16,92
65_E	gebouw 06 - ZO-gevel	173584,79	442138,62	13,50	17,91	15,09	6,48	17,98
65_F	gebouw 06 - ZO-gevel	173584,79	442138,62	16,50	19,81	16,99	8,38	19,88
67_A	gebouw 06 - ZO-gevel	173593,36	442146,57	1,50	15,28	12,54	3,96	15,39
67_B	gebouw 06 - ZO-gevel	173593,36	442146,57	4,50	16,26	13,46	4,85	16,34
67_C	gebouw 06 - ZO-gevel	173593,36	442146,57	7,50	17,49	14,65	6,03	17,54
67_D	gebouw 06 - ZO-gevel	173593,36	442146,57	10,50	19,03	16,19	7,58	19,09
67_E	gebouw 06 - ZO-gevel	173593,36	442146,57	13,50	20,56	17,75	9,14	20,63
67_F	gebouw 06 - ZO-gevel	173593,36	442146,57	16,50	22,87	20,12	11,54	22,98
69_A	gebouw 06 - NO-gevel	173593,54	442150,41	1,50	16,10	13,31	4,71	16,18
69_B	gebouw 06 - NO-gevel	173593,54	442150,41	4,50	17,40	14,57	5,96	17,46
69_C	gebouw 06 - NO-gevel	173593,54	442150,41	7,50	18,36	15,52	6,89	18,41
69_D	gebouw 06 - NO-gevel	173593,54	442150,41	10,50	19,97	17,15	8,53	20,03
69_E	gebouw 06 - NO-gevel	173593,54	442150,41	13,50	21,85	19,08	10,48	21,94
69_F	gebouw 06 - NO-gevel	173593,54	442150,41	16,50	26,63	24,00	15,45	26,81
70_A	gebouw 06 - NO-gevel	173582,75	442164,88	1,50	23,42	20,83	12,29	23,62
70_B	gebouw 06 - NO-gevel	173582,75	442164,88	4,50	25,07	22,46	13,92	25,26
70_C	gebouw 06 - NO-gevel	173582,75	442164,88	7,50	24,61	21,98	13,43	24,79
70_D	gebouw 06 - NO-gevel	173582,75	442164,88	10,50	25,24	22,59	14,04	25,41
70_E	gebouw 06 - NO-gevel	173582,75	442164,88	13,50	26,92	24,30	15,76	27,10
70_F	gebouw 06 - NO-gevel	173582,75	442164,88	16,50	26,88	24,27	15,72	27,07
71_A	gebouw 06 - NO-gevel	173574,01	442171,46	1,50	19,86	17,27	8,74	20,06
71_B	gebouw 06 - NO-gevel	173574,01	442171,46	4,50	20,87	18,22	9,67	21,04
71_C	gebouw 06 - NO-gevel	173574,01	442171,46	7,50	21,30	18,62	10,06	21,45
71_D	gebouw 06 - NO-gevel	173574,01	442171,46	10,50	21,93	19,23	10,67	22,07
71_E	gebouw 06 - NO-gevel	173574,01	442171,46	13,50	24,39	21,74	13,19	24,56
71_F	gebouw 06 - NO-gevel	173574,01	442171,46	16,50	24,86	22,21	13,66	25,03
72_A	gebouw 06 - NW-gevel	173568,96	442169,61	1,50	11,45	8,74	0,17	11,58
72_B	gebouw 06 - NW-gevel	173568,96	442169,61	4,50	12,81	10,05	1,45	12,91
72_C	gebouw 06 - NW-gevel	173568,96	442169,61	7,50	14,26	11,46	2,86	14,34
72_D	gebouw 06 - NW-gevel	173568,96	442169,61	10,50	16,90	14,14	5,55	17,00
72_E	gebouw 06 - NW-gevel	173568,96	442169,61	13,50	23,24	20,63	12,08	23,43
72_F	gebouw 06 - NW-gevel	173568,96	442169,61	16,50	23,73	21,13	12,59	23,93
73_A	gebouw 06 - NW-gevel	173560,25	442161,47	1,50	7,29	4,57	-4,01	7,41
73_B	gebouw 06 - NW-gevel	173560,25	442161,47	4,50	8,40	5,62	-2,99	8,49
73_C	gebouw 06 - NW-gevel	173560,25	442161,47	7,50	9,97	7,13	-1,49	10,02
73_D	gebouw 06 - NW-gevel	173560,25	442161,47	10,50	13,42	10,64	2,04	13,51
73_E	gebouw 06 - NW-gevel	173560,25	442161,47	13,50	20,20	17,60	9,06	20,40
73_F	gebouw 06 - NW-gevel	173560,25	442161,47	16,50	19,93	17,36	8,83	20,14
75_A	gebouw 07 - ZW-gevel	173607,36	442172,92	1,50	13,64	10,91	2,33	13,76
75_B	gebouw 07 - ZW-gevel	173607,36	442172,92	4,50	14,55	11,77	3,17	14,64
75_C	gebouw 07 - ZW-gevel	173607,36	442172,92	7,50	15,91	13,07	4,46	15,97
75_D	gebouw 07 - ZW-gevel	173607,36	442172,92	10,50	18,67	15,84	7,23	18,73
76_A	gebouw 07 - ZW-gevel	173613,07	442166,77	1,50	14,03	11,30	2,72	14,15
76_B	gebouw 07 - ZW-gevel	173613,07	442166,77	4,50	14,93	12,15	3,55	15,02
76_C	gebouw 07 - ZW-gevel	173613,07	442166,77	7,50	16,18	13,34	4,72	16,23
76_D	gebouw 07 - ZW-gevel	173613,07	442166,77	10,50	19,16	16,33	7,71	19,22
77_A	gebouw 07 - ZW-gevel	173618,57	442160,86	1,50	14,67	11,91	3,32	14,77
77_B	gebouw 07 - ZW-gevel	173618,57	442160,86	4,50	15,91	13,10	4,49	15,98
77_C	gebouw 07 - ZW-gevel	173618,57	442160,86	7,50	17,61	14,78	6,17	17,67
77_D	gebouw 07 - ZW-gevel	173618,57	442160,86	10,50	21,01	18,24	9,64	21,10
78_A	gebouw 07 - ZO-gevel	173625,03	442161,49	1,50	29,92	27,36	18,85	30,14

Alle getoonde dB-waarden zijn A-gewogen

Rapport: Resultatentabel
 Model: jaar 2035 (v3)
 LAeq totaalresultaten voor toetspunten
 Groep: Walstraat / Plantsoen (50 km/uur)
 Groepsreductie: Ja

Naam Toetspunt	Omschrijving	X	Y	Hoogte	Dag	Avond	Nacht	Lden
78_B	gebouw 07 - ZO-gevel	173625,03	442161,49	4,50	30,44	27,85	19,31	30,64
78_C	gebouw 07 - ZO-gevel	173625,03	442161,49	7,50	30,50	27,89	19,34	30,69
78_D	gebouw 07 - ZO-gevel	173625,03	442161,49	10,50	31,28	28,67	20,14	31,47
79_A	gebouw 07 - NO-gevel	173627,31	442168,93	1,50	24,60	22,05	13,53	24,83
79_B	gebouw 07 - NO-gevel	173627,31	442168,93	4,50	25,63	23,04	14,51	25,83
79_C	gebouw 07 - NO-gevel	173627,31	442168,93	7,50	26,10	23,51	14,98	26,30
79_D	gebouw 07 - NO-gevel	173627,31	442168,93	10,50	27,98	25,40	16,87	28,19
80_A	gebouw 07 - NO-gevel	173622,10	442174,51	1,50	24,25	21,70	13,19	24,48
80_B	gebouw 07 - NO-gevel	173622,10	442174,51	4,50	24,35	21,77	13,23	24,56
80_C	gebouw 07 - NO-gevel	173622,10	442174,51	7,50	24,34	21,74	13,21	24,54
80_D	gebouw 07 - NO-gevel	173622,10	442174,51	10,50	26,32	23,73	15,20	26,52
81_A	gebouw 07 - NO-gevel	173616,03	442181,02	1,50	23,93	21,38	12,86	24,16
81_B	gebouw 07 - NO-gevel	173616,03	442181,02	4,50	24,88	22,29	13,76	25,08
81_C	gebouw 07 - NO-gevel	173616,03	442181,02	7,50	25,17	22,58	14,05	25,37
81_D	gebouw 07 - NO-gevel	173616,03	442181,02	10,50	26,03	23,43	14,89	26,23
82_A	gebouw 07 - NW-gevel	173606,22	442181,47	1,50	12,73	9,94	1,34	12,81
82_B	gebouw 07 - NW-gevel	173606,22	442181,47	4,50	13,41	10,59	1,98	13,48
82_C	gebouw 07 - NW-gevel	173606,22	442181,47	7,50	13,92	11,08	2,46	13,97
82_D	gebouw 07 - NW-gevel	173606,22	442181,47	10,50	15,37	12,53	3,91	15,42
83_A	gebouw 08 - ZW-gevel	173652,26	442176,40	1,50	26,32	23,78	15,26	26,55
83_B	gebouw 08 - ZW-gevel	173652,26	442176,40	4,50	27,36	24,78	16,25	27,57
83_C	gebouw 08 - ZW-gevel	173652,26	442176,40	7,50	28,20	25,63	17,11	28,42
83_D	gebouw 08 - ZW-gevel	173652,26	442176,40	10,50	28,94	26,36	17,83	29,15
83_E	gebouw 08 - ZW-gevel	173652,26	442176,40	13,50	29,72	27,13	18,60	29,92
84_A	gebouw 08 - ZW-gevel	173659,18	442168,90	1,50	21,84	19,22	10,69	22,03
84_B	gebouw 08 - ZW-gevel	173659,18	442168,90	4,50	24,09	21,47	12,94	24,28
84_C	gebouw 08 - ZW-gevel	173659,18	442168,90	7,50	26,31	23,73	15,20	26,52
84_D	gebouw 08 - ZW-gevel	173659,18	442168,90	10,50	27,46	24,85	16,31	27,65
84_E	gebouw 08 - ZW-gevel	173659,18	442168,90	13,50	29,44	26,86	18,33	29,65
85_A	gebouw 08 - ZW-gevel	173665,88	442169,83	1,50	17,70	14,91	6,31	17,78
85_B	gebouw 08 - ZO-gevel	173665,88	442169,83	4,50	19,66	16,86	8,26	19,74
85_C	gebouw 08 - ZO-gevel	173665,88	442169,83	7,50	22,55	19,81	11,23	22,66
85_D	gebouw 08 - ZO-gevel	173665,88	442169,83	10,50	26,85	24,20	15,65	27,02
85_E	gebouw 08 - ZO-gevel	173665,88	442169,83	13,50	32,04	29,47	20,95	32,26
86_A	gebouw 08 - ZO-gevel	173672,43	442175,87	1,50	23,86	21,27	12,74	24,06
86_B	gebouw 08 - ZO-gevel	173672,43	442175,87	4,50	25,55	22,92	14,37	25,73
86_C	gebouw 08 - ZO-gevel	173672,43	442175,87	7,50	27,76	25,15	16,61	27,95
86_D	gebouw 08 - ZO-gevel	173672,43	442175,87	10,50	29,39	26,77	18,23	29,57
86_E	gebouw 08 - ZO-gevel	173672,43	442175,87	13,50	31,41	28,82	20,28	31,61
87_A	gebouw 08 - NO-gevel	173672,32	442182,59	1,50	29,53	26,98	18,47	29,76
87_B	gebouw 08 - NO-gevel	173672,32	442182,59	4,50	30,09	27,48	18,95	30,28
87_C	gebouw 08 - NO-gevel	173672,32	442182,59	7,50	30,07	27,46	18,92	30,26
87_D	gebouw 08 - NO-gevel	173672,32	442182,59	10,50	30,50	27,89	19,35	30,69
87_E	gebouw 08 - NO-gevel	173672,32	442182,59	13,50	30,97	28,36	19,82	31,16
88_A	gebouw 08 - NO-gevel	173664,32	442191,27	1,50	26,93	24,38	15,87	27,16
88_B	gebouw 08 - NO-gevel	173664,32	442191,27	4,50	28,30	25,71	17,17	28,50
88_C	gebouw 08 - NO-gevel	173664,32	442191,27	7,50	28,42	25,81	17,27	28,61
88_D	gebouw 08 - NO-gevel	173664,32	442191,27	10,50	28,85	26,24	17,70	29,04
88_E	gebouw 08 - NO-gevel	173664,32	442191,27	13,50	29,17	26,56	18,02	29,36
89_A	gebouw 08 - NW-gevel	173659,07	442189,62	1,50	19,59	17,03	8,51	19,81
89_B	gebouw 08 - NW-gevel	173659,07	442189,62	4,50	20,43	17,83	9,29	20,63
89_C	gebouw 08 - NW-gevel	173659,07	442189,62	7,50	20,53	17,91	9,37	20,71
89_D	gebouw 08 - NW-gevel	173659,07	442189,62	10,50	20,77	18,13	9,59	20,94
89_E	gebouw 08 - NW-gevel	173659,07	442189,62	13,50	21,25	18,61	10,06	21,42
90_A	gebouw 08 - NW-gevel	173652,00	442183,10	1,50	21,36	18,81	10,29	21,59
90_B	gebouw 08 - NW-gevel	173652,00	442183,10	4,50	22,15	19,54	11,01	22,34
90_C	gebouw 08 - NW-gevel	173652,00	442183,10	7,50	22,14	19,53	10,98	22,33

Alle getoonde dB-waarden zijn A-gewogen

Rapport: Resultatentabel
 Model: jaar 2035 (v3)
 LAeq totaalresultaten voor toetspunten
 Groep: Walstraat / Plantsoen (50 km/uur)
 Groepsreductie: Ja

Naam Toetspunt	Omschrijving	X	Y	Hoogte	Dag	Avond	Nacht	Lden
90_D	gebouw 08 - NW-gevel	173652,00	442183,10	10,50	22,31	19,67	11,13	22,48
90_E	gebouw 08 - NW-gevel	173652,00	442183,10	13,50	21,83	19,17	10,62	21,99
91_A	gebouw 09 - ZW-gevel	173545,52	442186,89	1,50	18,11	15,55	7,03	18,33
91_B	gebouw 09 - ZW-gevel	173545,52	442186,89	5,50	18,67	16,08	7,56	18,88
91_C	gebouw 09 - ZW-gevel	173545,52	442186,89	8,50	18,91	16,33	7,80	19,12
91_D	gebouw 09 - ZW-gevel	173545,52	442186,89	11,50	19,42	16,84	8,31	19,63
91_E	gebouw 09 - ZW-gevel	173545,52	442186,89	14,50	19,71	17,13	8,61	19,92
91_F	gebouw 09 - ZW-gevel	173545,52	442186,89	17,50	20,40	17,81	9,29	20,61
92_A	gebouw 09 - ZW-gevel	173556,22	442175,41	1,50	9,82	7,07	-1,51	9,93
92_B	gebouw 09 - ZW-gevel	173556,22	442175,41	5,50	9,76	6,95	-1,66	9,83
92_C	gebouw 09 - ZW-gevel	173556,22	442175,41	8,50	9,28	6,45	-2,16	9,34
92_D	gebouw 09 - ZW-gevel	173556,22	442175,41	11,50	9,83	6,99	-1,63	9,88
92_E	gebouw 09 - ZW-gevel	173556,22	442175,41	14,50	11,32	8,47	-0,15	11,37
92_F	gebouw 09 - ZW-gevel	173556,22	442175,41	17,50	13,86	11,08	2,48	13,95
93_A	gebouw 09 - ZO-gevel	173561,19	442174,35	1,50	12,49	9,80	1,23	12,63
93_B	gebouw 09 - ZO-gevel	173561,19	442174,35	5,50	13,06	10,32	1,73	13,17
93_C	gebouw 09 - ZO-gevel	173561,19	442174,35	8,50	13,44	10,65	2,06	13,53
93_D	gebouw 09 - ZO-gevel	173561,19	442174,35	11,50	14,53	11,71	3,11	14,60
93_E	gebouw 09 - ZO-gevel	173561,19	442174,35	14,50	17,45	14,63	6,02	17,52
93_F	gebouw 09 - ZO-gevel	173561,19	442174,35	17,50	21,77	19,07	10,50	21,91
94_A	gebouw 09 - ZO-gevel	173566,78	442179,56	1,50	21,92	19,35	10,82	22,13
94_B	gebouw 09 - ZO-gevel	173566,78	442179,56	5,50	22,91	20,26	11,70	23,07
94_C	gebouw 09 - ZO-gevel	173566,78	442179,56	8,50	23,10	20,44	11,88	23,26
94_D	gebouw 09 - ZO-gevel	173566,78	442179,56	11,50	23,44	20,77	12,21	23,59
94_E	gebouw 09 - ZO-gevel	173566,78	442179,56	14,50	24,24	21,56	13,00	24,39
94_F	gebouw 09 - ZO-gevel	173566,78	442179,56	17,50	26,03	23,39	14,85	26,20
95_A	gebouw 09 - ZO-gevel	173571,74	442184,19	1,50	20,61	18,01	9,47	20,81
95_B	gebouw 09 - ZO-gevel	173571,74	442184,19	5,50	21,68	19,00	10,44	21,83
95_C	gebouw 09 - ZO-gevel	173571,74	442184,19	8,50	22,12	19,42	10,85	22,26
95_D	gebouw 09 - ZO-gevel	173571,74	442184,19	11,50	23,15	20,45	11,88	23,29
95_E	gebouw 09 - ZO-gevel	173571,74	442184,19	14,50	25,58	22,93	14,38	25,75
95_F	gebouw 09 - ZO-gevel	173571,74	442184,19	17,50	27,83	25,22	16,68	28,02
96_A	gebouw 09 - ZW-gevel	173576,44	442185,29	1,50	19,96	17,39	8,86	20,17
96_B	gebouw 09 - ZW-gevel	173576,44	442185,29	5,50	20,84	18,19	9,64	21,01
96_C	gebouw 09 - ZW-gevel	173576,44	442185,29	8,80	21,08	18,42	9,86	21,24
96_D	gebouw 09 - ZW-gevel	173576,44	442185,29	11,50	21,57	18,89	10,33	21,72
97_A	gebouw 09 - ZO-gevel	173580,82	442186,09	1,50	20,18	17,58	9,05	20,38
97_B	gebouw 09 - ZO-gevel	173580,82	442186,09	5,50	21,07	18,41	9,86	21,23
97_C	gebouw 09 - ZO-gevel	173580,82	442186,09	8,80	21,75	19,06	10,50	21,89
97_D	gebouw 09 - ZO-gevel	173580,82	442186,09	11,50	23,24	20,56	12,00	23,39
98_A	gebouw 09 - ZO-gevel	173585,65	442190,57	1,50	15,25	12,47	3,87	15,34
98_B	gebouw 09 - ZO-gevel	173585,65	442190,57	5,50	16,94	14,10	5,49	17,00
98_C	gebouw 09 - ZO-gevel	173585,65	442190,57	8,80	18,26	15,41	6,79	18,31
98_D	gebouw 09 - ZO-gevel	173585,65	442190,57	11,50	20,87	18,10	9,50	20,96
99_A	gebouw 09 - NO-gevel	173586,17	442195,36	1,50	14,00	11,22	2,62	14,09
99_B	gebouw 09 - NO-gevel	173586,17	442195,36	5,50	15,82	12,98	4,37	15,88
99_C	gebouw 09 - NO-gevel	173586,17	442195,36	8,80	17,98	15,16	6,54	18,04
99_D	gebouw 09 - NO-gevel	173586,17	442195,36	11,50	21,71	18,98	10,41	21,83

Alle getoonde dB-waarden zijn A-gewogen

Rapport: Resultatentabel
 Model: jaar 2035 (v3)
 LAeq totaalresultaten voor toetspunten
 Groep: Walstraat / Plantsoen (50 km/uur)
 Groepsreductie: Nee

Naam Toetspunt	Omschrijving	X	Y	Hoogte	Dag	Avond	Nacht	Lden
01_A	gebouw 01 - ZW-gevel	173681,19	441994,48	1,50	50,98	48,45	39,94	51,22
01_B	gebouw 01 - ZW-gevel	173681,19	441994,48	4,50	52,63	50,08	41,57	52,86
01_C	gebouw 01 - ZW-gevel	173681,19	441994,48	7,50	52,66	50,11	41,59	52,89
01_D	gebouw 01 - ZW-gevel	173681,19	441994,48	10,50	52,55	49,99	41,47	52,77
01_E	gebouw 01 - ZW-gevel	173681,19	441994,48	13,50	52,39	49,83	41,32	52,61
01_F	gebouw 01 - ZW-gevel	173681,19	441994,48	16,50	52,21	49,65	41,13	52,43
02_A	gebouw 01 - ZO-gevel	173687,93	441990,48	1,50	52,40	49,86	41,35	52,63
02_B	gebouw 01 - ZO-gevel	173687,93	441990,48	4,50	53,99	51,44	42,92	54,22
02_C	gebouw 01 - ZO-gevel	173687,93	441990,48	7,50	54,27	51,71	43,19	54,49
02_D	gebouw 01 - ZO-gevel	173687,93	441990,48	10,50	54,27	51,70	43,19	54,49
02_E	gebouw 01 - ZO-gevel	173687,93	441990,48	13,50	54,15	51,59	43,07	54,37
02_F	gebouw 01 - ZO-gevel	173687,93	441990,48	16,50	53,99	51,43	42,92	54,21
03_A	gebouw 01 - ZO-gevel	173693,76	441993,16	1,50	51,47	48,94	40,43	51,71
03_B	gebouw 01 - ZO-gevel	173693,76	441993,16	4,50	53,18	50,63	42,11	53,41
03_C	gebouw 01 - ZO-gevel	173693,76	441993,16	7,50	53,63	51,07	42,55	53,85
03_D	gebouw 01 - ZO-gevel	173693,76	441993,16	10,50	53,77	51,21	42,69	53,99
03_E	gebouw 01 - ZO-gevel	173693,76	441993,16	13,50	53,71	51,15	42,63	53,93
03_F	gebouw 01 - ZO-gevel	173693,76	441993,16	16,50	53,62	51,06	42,54	53,84
04_A	gebouw 01 - ZO-gevel	173698,13	441997,23	1,50	50,94	48,41	39,90	51,18
04_B	gebouw 01 - ZO-gevel	173698,13	441997,23	4,50	52,77	50,21	41,70	52,99
04_C	gebouw 01 - ZO-gevel	173698,13	441997,23	7,50	53,34	50,78	42,26	53,56
04_D	gebouw 01 - ZO-gevel	173698,13	441997,23	10,50	53,51	50,95	42,43	53,73
04_E	gebouw 01 - ZO-gevel	173698,13	441997,23	13,50	53,47	50,90	42,38	53,69
04_F	gebouw 01 - ZO-gevel	173698,13	441997,23	16,50	53,44	50,87	42,35	53,66
05_A	gebouw 01 - ZO-gevel	173700,41	442002,07	1,50	49,20	46,67	38,16	49,44
05_B	gebouw 01 - ZO-gevel	173700,41	442002,07	4,50	51,05	48,50	39,99	51,28
05_C	gebouw 01 - ZO-gevel	173700,41	442002,07	7,50	51,78	49,22	40,70	52,00
05_D	gebouw 01 - ZO-gevel	173700,41	442002,07	10,50	51,85	49,29	40,77	52,07
05_E	gebouw 01 - ZO-gevel	173700,41	442002,07	13,50	51,84	49,27	40,75	52,06
05_F	gebouw 01 - ZO-gevel	173700,41	442002,07	16,50	52,20	49,64	41,12	52,42
06_A	gebouw 01 - ZO-gevel	173705,85	442003,04	1,50	50,61	48,08	39,57	50,85
06_B	gebouw 01 - ZO-gevel	173705,85	442003,04	4,50	52,46	49,90	41,39	52,68
06_C	gebouw 01 - ZO-gevel	173705,85	442003,04	7,50	53,14	50,58	42,06	53,36
06_D	gebouw 01 - ZO-gevel	173705,85	442003,04	10,50	53,26	50,70	42,18	53,48
06_E	gebouw 01 - ZO-gevel	173705,85	442003,04	13,50	53,22	50,66	42,14	53,44
07_A	gebouw 01 - ZO-gevel	173711,55	442005,64	1,50	50,53	47,99	39,48	50,76
07_B	gebouw 01 - ZO-gevel	173711,55	442005,64	4,50	52,26	49,70	41,19	52,48
07_C	gebouw 01 - ZO-gevel	173711,55	442005,64	7,50	53,13	50,57	42,05	53,35
07_D	gebouw 01 - ZO-gevel	173711,55	442005,64	10,50	53,45	50,89	42,37	53,67
07_E	gebouw 01 - ZO-gevel	173711,55	442005,64	13,50	53,33	50,76	42,24	53,55
08_A	gebouw 01 - ZO-gevel	173715,69	442009,46	1,50	50,26	47,73	39,22	50,50
08_B	gebouw 01 - ZO-gevel	173715,69	442009,46	4,50	51,99	49,43	40,91	52,21
08_C	gebouw 01 - ZO-gevel	173715,69	442009,46	7,50	52,92	50,37	41,85	53,15
08_D	gebouw 01 - ZO-gevel	173715,69	442009,46	10,50	53,18	50,62	42,10	53,40
08_E	gebouw 01 - ZO-gevel	173715,69	442009,46	13,50	53,13	50,56	42,04	53,35
09_A	gebouw 01 - ZO-gevel	173718,32	442014,65	1,50	49,10	46,56	38,05	49,33
09_B	gebouw 01 - ZO-gevel	173718,32	442014,65	4,50	50,79	48,23	39,71	51,01
09_C	gebouw 01 - ZO-gevel	173718,32	442014,65	7,50	51,97	49,40	40,89	52,19
09_D	gebouw 01 - ZO-gevel	173718,32	442014,65	10,50	52,44	49,88	41,36	52,66
09_E	gebouw 01 - ZO-gevel	173718,32	442014,65	13,50	52,61	50,03	41,51	52,82
100_A	gebouw 09 - NO-gevel	173573,82	442208,66	1,50	26,32	23,69	15,15	26,50
100_B	gebouw 09 - NO-gevel	173573,82	442208,66	5,50	26,89	24,21	15,64	27,04
100_C	gebouw 09 - NO-gevel	173573,82	442208,66	8,80	27,65	24,97	16,41	27,80
100_D	gebouw 09 - NO-gevel	173573,82	442208,66	11,50	28,37	25,71	17,15	28,53
101_A	gebouw 09 - NW-gevel	173569,25	442207,44	1,50	25,26	22,65	14,11	25,45
101_B	gebouw 09 - NW-gevel	173569,25	442207,44	5,50	25,48	22,84	14,28	25,65
101_C	gebouw 09 - NW-gevel	173569,25	442207,44	8,80	25,56	22,91	14,35	25,72

Alle getoonde dB-waarden zijn A-gewogen

Rapport: Resultatentabel
 Model: jaar 2035 (v3)
 LAeq totaalresultaten voor toetspunten
 Groep: Walstraat / Plantsoen (50 km/uur)
 Groepsreductie: Nee

Naam Toetspunt	Omschrijving	X	Y	Hoogte	Dag	Avond	Nacht	Lden
101_D	gebouw 09 - NW-gevel	173569,25	442207,44	11,50	21,21	18,58	10,03	21,39
102_A	gebouw 09 - NW-gevel	173564,85	442203,35	1,50	24,88	22,28	13,74	25,08
102_B	gebouw 09 - NW-gevel	173564,85	442203,35	5,50	25,15	22,52	13,97	25,33
102_C	gebouw 09 - NW-gevel	173564,85	442203,35	8,80	25,24	22,59	14,04	25,41
102_D	gebouw 09 - NW-gevel	173564,85	442203,35	11,50	20,37	17,74	9,18	20,54
103_A	gebouw 09 - NO-gevel	173560,49	442202,69	1,50	23,28	20,64	12,10	23,45
103_B	gebouw 09 - NO-gevel	173560,49	442202,69	5,50	24,70	22,06	13,51	24,87
103_C	gebouw 09 - NO-gevel	173560,49	442202,69	8,50	25,19	22,51	13,95	25,34
103_D	gebouw 09 - NO-gevel	173560,49	442202,69	11,50	25,35	22,65	14,08	25,49
103_E	gebouw 09 - NO-gevel	173560,49	442202,69	14,50	30,68	28,11	19,59	30,90
103_F	gebouw 09 - NO-gevel	173560,49	442202,69	17,50	31,58	28,99	20,46	31,78
104_E	gebouw 09 - NO-gevel	173573,19	442189,08	14,50	27,91	25,28	16,74	28,09
104_F	gebouw 09 - NO-gevel	173573,19	442189,08	17,50	29,56	26,96	18,43	29,76
105_A	gebouw 09 - NW-gevel	173555,42	442200,93	1,50	17,02	14,17	5,55	17,07
105_B	gebouw 09 - NW-gevel	173555,42	442200,93	5,50	16,84	13,98	5,35	16,88
105_C	gebouw 09 - NW-gevel	173555,42	442200,93	8,50	17,91	15,07	6,45	17,96
105_D	gebouw 09 - NW-gevel	173555,42	442200,93	11,50	1,75	-0,94	-9,51	1,89
105_E	gebouw 09 - NW-gevel	173555,42	442200,93	14,50	--	--	--	--
105_F	gebouw 09 - NW-gevel	173555,42	442200,93	17,50	--	--	--	--
106_A	gebouw 09 - NW-gevel	173550,94	442196,79	1,50	15,72	12,88	4,26	15,77
106_B	gebouw 09 - NW-gevel	173550,94	442196,79	5,50	16,04	13,17	4,54	16,08
106_C	gebouw 09 - NW-gevel	173550,94	442196,79	8,50	16,97	14,12	5,49	17,02
106_D	gebouw 09 - NW-gevel	173550,94	442196,79	11,50	1,68	-1,02	-9,59	1,82
106_E	gebouw 09 - NW-gevel	173550,94	442196,79	14,50	--	--	--	--
106_F	gebouw 09 - NW-gevel	173550,94	442196,79	17,50	--	--	--	--
107_A	gebouw 09 - NW-gevel	173545,52	442191,77	1,50	14,83	11,99	3,37	14,88
107_B	gebouw 09 - NW-gevel	173545,52	442191,77	5,50	16,27	13,44	4,81	16,33
107_C	gebouw 09 - NW-gevel	173545,52	442191,77	8,50	19,86	17,15	8,58	19,99
107_D	gebouw 09 - NW-gevel	173545,52	442191,77	11,50	-0,06	-2,77	-11,35	0,07
107_E	gebouw 09 - NW-gevel	173545,52	442191,77	14,50	--	--	--	--
107_F	gebouw 09 - NW-gevel	173545,52	442191,77	17,50	--	--	--	--
10_A	gebouw 01 - NO-gevel	173714,86	442022,29	1,50	44,44	41,91	33,40	44,68
10_B	gebouw 01 - NO-gevel	173714,86	442022,29	4,50	46,00	43,43	34,91	46,22
10_C	gebouw 01 - NO-gevel	173714,86	442022,29	7,50	47,53	44,97	36,45	47,75
10_D	gebouw 01 - NO-gevel	173714,86	442022,29	10,50	48,85	46,28	37,76	49,07
10_E	gebouw 01 - NO-gevel	173714,86	442022,29	13,50	49,47	46,90	38,38	49,69
11_A	gebouw 01 - NW-gevel	173705,98	442023,97	1,50	33,02	30,49	21,99	33,26
11_B	gebouw 01 - NW-gevel	173705,98	442023,97	4,50	34,50	31,95	23,44	34,73
11_C	gebouw 01 - NW-gevel	173705,98	442023,97	7,50	35,53	32,97	24,46	35,75
11_D	gebouw 01 - NW-gevel	173705,98	442023,97	10,50	35,75	33,18	24,67	35,97
11_E	gebouw 01 - NW-gevel	173705,98	442023,97	13,50	36,14	33,57	25,06	36,36
12_A	gebouw 01 - NW-gevel	173698,12	442016,68	1,50	28,52	25,98	17,47	28,75
12_B	gebouw 01 - NW-gevel	173698,12	442016,68	4,50	30,21	27,65	19,14	30,43
12_C	gebouw 01 - NW-gevel	173698,12	442016,68	7,50	31,17	28,60	20,07	31,38
12_D	gebouw 01 - NW-gevel	173698,12	442016,68	10,50	31,61	29,01	20,47	31,81
12_E	gebouw 01 - NW-gevel	173698,12	442016,68	13,50	32,52	29,89	21,34	32,70
13_A	gebouw 01 - NW-gevel	173688,26	442011,60	1,50	35,04	32,52	24,02	35,29
13_B	gebouw 01 - NW-gevel	173688,26	442011,60	4,50	36,79	34,25	25,74	37,02
13_C	gebouw 01 - NW-gevel	173688,26	442011,60	7,50	37,74	35,19	26,68	37,97
13_D	gebouw 01 - NW-gevel	173688,26	442011,60	10,50	37,85	35,29	26,77	38,07
13_E	gebouw 01 - NW-gevel	173688,26	442011,60	13,50	38,17	35,59	27,07	38,38
13_F	gebouw 01 - NW-gevel	173688,26	442011,60	16,50	39,09	36,53	28,01	39,31
14_A	gebouw 01 - NW-gevel	173679,01	442003,02	1,50	37,08	34,56	26,06	37,33
14_B	gebouw 01 - NW-gevel	173679,01	442003,02	4,50	39,06	36,52	28,01	39,29
14_C	gebouw 01 - NW-gevel	173679,01	442003,02	7,50	39,51	36,97	28,46	39,74
14_D	gebouw 01 - NW-gevel	173679,01	442003,02	10,50	39,52	36,96	28,45	39,74
14_E	gebouw 01 - NW-gevel	173679,01	442003,02	13,50	39,54	36,98	28,47	39,76

Alle getoonde dB-waarden zijn A-gewogen

Rapport: Resultatentabel
 Model: jaar 2035 (v3)
 LAeq totaalresultaten voor toetspunten
 Groep: Walstraat / Plantsoen (50 km/uur)
 Groepsreductie: Nee

Naam Toetspunt	Omschrijving	X	Y	Hoogte	Dag	Avond	Nacht	Lden
14_F	gebouw 01 - NW-gevel	173679,01	442003,02	16,50	39,46	36,91	28,39	39,69
15_A	gebouw 02 - ZW-gevel	173659,09	442030,62	1,50	43,96	41,46	32,96	44,22
15_B	gebouw 02 - ZW-gevel	173659,09	442030,62	4,50	45,74	43,22	34,71	45,98
15_C	gebouw 02 - ZW-gevel	173659,09	442030,62	7,50	46,57	44,04	35,53	46,81
15_D	gebouw 02 - ZW-gevel	173659,09	442030,62	10,50	46,69	44,15	35,64	46,92
15_E	gebouw 02 - ZW-gevel	173659,09	442030,62	13,50	46,71	44,17	35,66	46,94
16_A	gebouw 02 - ZW-gevel	173663,29	442026,05	1,50	44,53	42,03	33,53	44,79
16_B	gebouw 02 - ZW-gevel	173663,29	442026,05	4,50	46,41	43,88	35,38	46,65
16_C	gebouw 02 - ZW-gevel	173663,29	442026,05	7,50	47,09	44,55	36,05	47,33
16_D	gebouw 02 - ZW-gevel	173663,29	442026,05	10,50	47,13	44,60	36,09	47,37
16_E	gebouw 02 - ZW-gevel	173663,29	442026,05	13,50	47,12	44,58	36,07	47,35
17_A	gebouw 02 - ZW-gevel	173671,06	442017,67	1,50	45,29	42,78	34,28	45,54
17_B	gebouw 02 - ZW-gevel	173671,06	442017,67	4,50	47,38	44,84	36,34	47,62
17_C	gebouw 02 - ZW-gevel	173671,06	442017,67	7,50	47,66	45,12	36,61	47,89
17_D	gebouw 02 - ZW-gevel	173671,06	442017,67	10,50	47,62	45,08	36,57	47,85
17_E	gebouw 02 - ZW-gevel	173671,06	442017,67	13,50	47,56	45,02	36,51	47,79
18_A	gebouw 02 - ZO-gevel	173680,37	442015,47	1,50	43,15	40,63	32,13	43,40
18_B	gebouw 02 - ZO-gevel	173680,37	442015,47	4,50	45,19	42,66	34,15	45,43
18_C	gebouw 02 - ZO-gevel	173680,37	442015,47	7,50	45,46	42,91	34,40	45,69
18_D	gebouw 02 - ZO-gevel	173680,37	442015,47	10,50	45,45	42,90	34,39	45,68
18_E	gebouw 02 - ZO-gevel	173680,37	442015,47	13,50	45,46	42,90	34,39	45,68
19_A	gebouw 02 - ZO-gevel	173687,56	442022,15	1,50	40,90	38,39	29,89	41,15
19_B	gebouw 02 - ZO-gevel	173687,56	442022,15	4,50	42,52	39,98	31,47	42,75
19_C	gebouw 02 - ZO-gevel	173687,56	442022,15	7,50	43,33	40,79	32,28	43,56
19_D	gebouw 02 - ZO-gevel	173687,56	442022,15	10,50	43,51	40,95	32,43	43,73
19_E	gebouw 02 - ZO-gevel	173687,56	442022,15	13,50	43,77	41,20	32,68	43,99
20_A	gebouw 02 - NO-gevel	173691,44	442029,09	1,50	34,01	31,46	22,95	34,24
20_B	gebouw 02 - NO-gevel	173691,44	442029,09	4,50	35,60	33,01	24,48	35,80
20_C	gebouw 02 - NO-gevel	173691,44	442029,09	7,50	37,73	35,15	26,62	37,94
20_D	gebouw 02 - NO-gevel	173691,44	442029,09	10,50	39,91	37,31	28,78	40,11
20_E	gebouw 02 - NO-gevel	173691,44	442029,09	13,50	41,58	38,98	30,45	41,78
21_A	gebouw 02 - NO-gevel	173685,88	442038,01	1,50	35,01	32,46	23,95	35,24
21_B	gebouw 02 - NO-gevel	173685,88	442038,01	4,50	36,60	34,01	25,48	36,80
21_C	gebouw 02 - NO-gevel	173685,88	442038,01	7,50	37,89	35,30	26,76	38,09
21_D	gebouw 02 - NO-gevel	173685,88	442038,01	10,50	39,98	37,39	28,86	40,18
21_E	gebouw 02 - NO-gevel	173685,88	442038,01	13,50	42,19	39,62	31,10	42,41
22_A	gebouw 02 - NO-gevel	173680,99	442043,27	1,50	35,56	33,02	24,51	35,79
22_B	gebouw 02 - NO-gevel	173680,99	442043,27	4,50	37,15	34,57	26,04	37,36
22_C	gebouw 02 - NO-gevel	173680,99	442043,27	7,50	39,29	36,72	28,20	39,51
22_D	gebouw 02 - NO-gevel	173680,99	442043,27	10,50	40,12	37,55	29,02	40,33
22_E	gebouw 02 - NO-gevel	173680,99	442043,27	13,50	42,09	39,52	30,99	42,30
23_A	gebouw 02 - NO-gevel	173671,92	442050,09	1,50	31,19	28,65	20,13	31,42
23_B	gebouw 02 - NO-gevel	173671,92	442050,09	4,50	32,52	29,94	21,42	32,73
23_C	gebouw 02 - NO-gevel	173671,92	442050,09	7,50	34,64	32,06	23,54	34,85
23_D	gebouw 02 - NO-gevel	173671,92	442050,09	10,50	34,89	32,30	23,77	35,09
23_E	gebouw 02 - NO-gevel	173671,92	442050,09	13,50	36,17	33,55	25,01	36,35
24_A	gebouw 02 - NW-gevel	173664,80	442046,63	1,50	35,53	33,02	24,52	35,78
24_B	gebouw 02 - NW-gevel	173664,80	442046,63	4,50	36,85	34,32	25,81	37,09
24_C	gebouw 02 - NW-gevel	173664,80	442046,63	7,50	37,73	35,19	26,68	37,96
24_D	gebouw 02 - NW-gevel	173664,80	442046,63	10,50	38,59	36,05	27,54	38,82
24_E	gebouw 02 - NW-gevel	173664,80	442046,63	13,50	39,07	36,53	28,02	39,30
25_A	gebouw 02 - NW-gevel	173657,57	442039,93	1,50	36,23	33,72	25,22	36,48
25_B	gebouw 02 - NW-gevel	173657,57	442039,93	4,50	37,57	35,03	26,53	37,81
25_C	gebouw 02 - NW-gevel	173657,57	442039,93	7,50	38,46	35,92	27,41	38,69
25_D	gebouw 02 - NW-gevel	173657,57	442039,93	10,50	39,27	36,72	28,21	39,50
25_E	gebouw 02 - NW-gevel	173657,57	442039,93	13,50	39,57	37,02	28,51	39,80
26_A	gebouw 04 - ZW-gevel	173603,11	442079,29	1,50	40,32	37,79	29,29	40,56

Alle getoonde dB-waarden zijn A-gewogen

Rapport: Resultatentabel
 Model: jaar 2035 (v3)
 LAeq totaalresultaten voor toetspunten
 Groep: Walstraat / Plantsoen (50 km/uur)
 Groepsreductie: Nee

Naam Toetspunt	Omschrijving	X	Y	Hoogte	Dag	Avond	Nacht	Lden
26_B	gebouw 04 - ZW-gevel	173603,11	442079,29	4,50	40,94	38,39	29,87	41,17
26_C	gebouw 04 - ZW-gevel	173603,11	442079,29	7,50	41,39	38,83	30,31	41,61
26_D	gebouw 04 - ZW-gevel	173603,11	442079,29	10,50	42,03	39,47	30,95	42,25
26_E	gebouw 04 - ZW-gevel	173603,11	442079,29	13,50	42,54	39,99	31,47	42,77
26_F	gebouw 04 - ZW-gevel	173603,11	442079,29	16,50	42,92	40,36	31,85	43,14
27_A	gebouw 04 - ZW-gevel	173611,81	442069,87	1,50	39,89	37,38	28,88	40,14
27_B	gebouw 04 - ZW-gevel	173611,81	442069,87	4,50	40,48	37,93	29,42	40,71
27_C	gebouw 04 - ZW-gevel	173611,81	442069,87	7,50	41,00	38,45	29,94	41,23
27_D	gebouw 04 - ZW-gevel	173611,81	442069,87	10,50	41,72	39,17	30,66	41,95
27_E	gebouw 04 - ZW-gevel	173611,81	442069,87	13,50	43,14	40,60	32,09	43,37
27_F	gebouw 04 - ZW-gevel	173611,81	442069,87	16,50	43,61	41,05	32,53	43,83
28_A	gebouw 04 - ZW-gevel	173616,23	442062,93	1,50	41,83	39,31	30,81	42,08
28_B	gebouw 04 - ZW-gevel	173616,23	442062,93	4,50	42,58	40,03	31,52	42,81
28_C	gebouw 04 - ZW-gevel	173616,23	442062,93	7,50	43,20	40,66	32,14	43,43
28_D	gebouw 04 - ZW-gevel	173616,23	442062,93	10,50	43,84	41,29	32,78	44,07
29_A	gebouw 04 - ZW-gevel	173621,69	442057,08	1,50	42,23	39,71	31,21	42,48
29_B	gebouw 04 - ZW-gevel	173621,69	442057,08	4,50	43,06	40,52	32,01	43,29
29_C	gebouw 04 - ZW-gevel	173621,69	442057,08	7,50	43,77	41,22	32,71	44,00
29_D	gebouw 04 - ZW-gevel	173621,69	442057,08	10,50	44,34	41,80	33,28	44,57
30_A	gebouw 04 - ZW-gevel	173627,73	442050,58	1,50	42,68	40,16	31,66	42,93
30_B	gebouw 04 - ZW-gevel	173627,73	442050,58	4,50	43,66	41,11	32,60	43,89
30_C	gebouw 04 - ZW-gevel	173627,73	442050,58	7,50	44,49	41,95	33,44	44,72
30_D	gebouw 04 - ZW-gevel	173627,73	442050,58	10,50	44,94	42,39	33,87	45,17
31_A	gebouw 04 - ZO-gevel	173634,92	442047,46	1,50	42,36	39,85	31,35	42,61
31_B	gebouw 04 - ZO-gevel	173634,92	442047,46	4,50	43,58	41,05	32,54	43,82
31_C	gebouw 04 - ZO-gevel	173634,92	442047,46	7,50	44,56	42,01	33,50	44,79
31_D	gebouw 04 - ZO-gevel	173634,92	442047,46	10,50	44,92	42,38	33,87	45,15
32_A	gebouw 04 - ZO-gevel	173640,54	442049,92	1,50	41,68	39,17	30,67	41,93
32_B	gebouw 04 - ZO-gevel	173640,54	442049,92	4,50	43,04	40,51	32,00	43,28
32_C	gebouw 04 - ZO-gevel	173640,54	442049,92	7,50	44,04	41,50	33,00	44,28
32_D	gebouw 04 - ZO-gevel	173640,54	442049,92	10,50	44,41	41,87	33,36	44,64
33_A	gebouw 04 - ZO-gevel	173646,57	442055,51	1,50	40,79	38,28	29,78	41,04
33_B	gebouw 04 - ZO-gevel	173646,57	442055,51	4,50	42,07	39,54	31,03	42,31
33_C	gebouw 04 - ZO-gevel	173646,57	442055,51	7,50	43,04	40,50	31,99	43,27
33_D	gebouw 04 - ZO-gevel	173646,57	442055,51	10,50	43,50	40,96	32,45	43,73
34_A	gebouw 04 - NO-gevel	173646,17	442064,63	1,50	31,85	29,30	20,80	32,08
34_B	gebouw 04 - NO-gevel	173646,17	442064,63	4,50	32,74	30,17	21,65	32,96
34_C	gebouw 04 - NO-gevel	173646,17	442064,63	7,50	33,59	31,00	22,47	33,79
34_D	gebouw 04 - NO-gevel	173646,17	442064,63	10,50	34,53	31,94	23,41	34,73
35_A	gebouw 04 - NW-gevel	173638,70	442066,35	1,50	17,61	14,86	6,28	17,72
35_B	gebouw 04 - NW-gevel	173638,70	442066,35	4,50	18,82	16,02	7,42	18,90
35_C	gebouw 04 - NW-gevel	173638,70	442066,35	7,50	20,63	17,82	9,22	20,70
35_D	gebouw 04 - NW-gevel	173638,70	442066,35	10,50	24,29	21,52	12,93	24,39
36_A	gebouw 04 - NW-gevel	173635,07	442063,00	1,50	19,18	16,53	7,99	19,35
36_B	gebouw 04 - NW-gevel	173635,07	442063,00	4,50	20,04	17,35	8,79	20,18
36_C	gebouw 04 - NW-gevel	173635,07	442063,00	7,50	21,59	18,80	10,21	21,68
36_D	gebouw 04 - NW-gevel	173635,07	442063,00	10,50	26,51	23,74	15,15	26,61
37_A	gebouw 04 - NO-gevel	173631,45	442068,14	1,50	28,81	26,26	17,76	29,04
37_B	gebouw 04 - NO-gevel	173631,45	442068,14	4,50	29,91	27,35	18,84	30,13
37_C	gebouw 04 - NO-gevel	173631,45	442068,14	7,50	30,92	28,33	19,81	31,13
37_D	gebouw 04 - NO-gevel	173631,45	442068,14	10,50	32,14	29,54	21,01	32,34
38_A	gebouw 04 - NO-gevel	173625,75	442074,27	1,50	30,14	27,60	19,09	30,37
38_B	gebouw 04 - NO-gevel	173625,75	442074,27	4,50	31,31	28,76	20,24	31,54
38_C	gebouw 04 - NO-gevel	173625,75	442074,27	7,50	32,21	29,63	21,11	32,42
38_D	gebouw 04 - NO-gevel	173625,75	442074,27	10,50	33,29	30,70	22,17	33,49
39_E	gebouw 04 - ZO-gevel	173616,99	442071,05	13,50	41,84	39,29	30,78	42,07
39_F	gebouw 04 - ZO-gevel	173616,99	442071,05	16,50	44,10	41,56	33,05	44,33

Alle getoonde dB-waarden zijn A-gewogen

Rapport: Resultatentabel
 Model: jaar 2035 (v3)
 LAeq totaalresultaten voor toetspunten
 Groep: Walstraat / Plantsoen (50 km/uur)
 Groepsreductie: Nee

Naam Toetspunt	Omschrijving	X	Y	Hoogte	Dag	Avond	Nacht	Lden
40_A	gebouw 04 - NO-gevel	173620,48	442079,95	1,50	31,27	28,73	20,22	31,50
40_B	gebouw 04 - NO-gevel	173620,48	442079,95	4,50	32,29	29,73	21,21	32,51
40_C	gebouw 04 - NO-gevel	173620,48	442079,95	7,50	32,99	30,41	21,88	33,20
40_D	gebouw 04 - NO-gevel	173620,48	442079,95	10,50	33,84	31,25	22,72	34,04
40_E	gebouw 04 - NO-gevel	173620,48	442079,95	13,50	35,07	32,48	23,95	35,27
40_F	gebouw 04 - NO-gevel	173620,48	442079,95	16,50	36,22	33,62	25,10	36,42
41_B	gebouw 04 - NO-gevel	173617,75	442095,17	4,50	28,44	25,81	17,27	28,62
41_C	gebouw 04 - NO-gevel	173617,75	442095,17	7,50	29,57	26,93	18,38	29,74
41_D	gebouw 04 - NO-gevel	173617,75	442095,17	10,50	31,15	28,52	19,97	31,33
41_E	gebouw 04 - NO-gevel	173617,75	442095,17	13,50	32,60	29,98	21,44	32,78
41_F	gebouw 04 - NO-gevel	173617,75	442095,17	16,50	33,10	30,48	21,94	33,28
42_B	gebouw 04 - NW-gevel	173610,53	442097,98	4,50	25,85	23,27	14,74	26,06
42_C	gebouw 04 - NW-gevel	173610,53	442097,98	7,50	26,45	23,85	15,31	26,65
42_D	gebouw 04 - NW-gevel	173610,53	442097,98	10,50	27,17	24,56	16,02	27,36
42_E	gebouw 04 - NW-gevel	173610,53	442097,98	13,50	27,85	25,23	16,69	28,03
42_F	gebouw 04 - NW-gevel	173610,53	442097,98	16,50	28,90	26,27	17,73	29,08
43_A	gebouw 04 - NW-gevel	173607,38	442092,36	1,50	17,65	14,90	6,31	17,76
43_B	gebouw 04 - NW-gevel	173607,38	442092,36	4,50	18,75	15,96	7,36	18,83
43_C	gebouw 04 - NW-gevel	173607,38	442092,36	7,50	19,86	17,03	8,41	19,92
43_D	gebouw 04 - NW-gevel	173607,38	442092,36	10,50	20,90	18,06	9,44	20,95
43_E	gebouw 04 - NW-gevel	173607,38	442092,36	13,50	21,91	19,06	10,44	21,96
43_F	gebouw 04 - NW-gevel	173607,38	442092,36	16,50	23,81	20,98	12,36	23,87
44_A	gebouw 04 - NW-gevel	173602,87	442090,90	1,50	17,48	14,71	6,11	17,57
44_B	gebouw 04 - NW-gevel	173602,87	442090,90	4,50	18,51	15,69	7,08	18,58
44_C	gebouw 04 - NW-gevel	173602,87	442090,90	7,50	19,14	16,30	7,68	19,19
44_D	gebouw 04 - NW-gevel	173602,87	442090,90	10,50	19,88	17,03	8,41	19,93
44_E	gebouw 04 - NW-gevel	173602,87	442090,90	13,50	20,56	17,71	9,09	20,61
44_F	gebouw 04 - NW-gevel	173602,87	442090,90	16,50	22,13	19,30	10,67	22,19
45_A	gebouw 04 - NW-gevel	173600,10	442085,61	1,50	16,99	14,22	5,62	17,08
45_B	gebouw 04 - NW-gevel	173600,10	442085,61	4,50	17,81	14,99	6,38	17,88
45_C	gebouw 04 - NW-gevel	173600,10	442085,61	7,50	18,39	15,54	6,92	18,44
45_D	gebouw 04 - NW-gevel	173600,10	442085,61	10,50	18,97	16,12	7,50	19,02
45_E	gebouw 04 - NW-gevel	173600,10	442085,61	13,50	20,13	17,29	8,67	20,18
45_F	gebouw 04 - NW-gevel	173600,10	442085,61	16,50	21,80	18,98	10,37	21,87
46_A	gebouw 05 - ZW-gevel	173579,82	442117,62	1,50	35,82	33,26	24,75	36,04
46_B	gebouw 05 - ZW-gevel	173579,82	442117,62	4,50	35,70	33,11	24,58	35,90
46_C	gebouw 05 - ZW-gevel	173579,82	442117,62	7,50	35,43	32,84	24,31	35,63
46_D	gebouw 05 - ZW-gevel	173579,82	442117,62	10,50	35,76	33,17	24,64	35,96
46_E	gebouw 05 - ZW-gevel	173579,82	442117,62	13,50	36,20	33,60	25,07	36,40
46_F	gebouw 05 - ZW-gevel	173579,82	442117,62	16,50	36,63	34,04	25,50	36,83
47_A	gebouw 05 - ZW-gevel	173582,90	442110,68	1,50	37,96	35,42	26,91	38,19
47_B	gebouw 05 - ZW-gevel	173582,90	442110,68	4,50	38,07	35,51	26,99	38,29
47_C	gebouw 05 - ZW-gevel	173582,90	442110,68	7,50	38,20	35,63	27,11	38,42
47_D	gebouw 05 - ZW-gevel	173582,90	442110,68	10,50	38,68	36,11	27,59	38,90
47_E	gebouw 05 - ZW-gevel	173582,90	442110,68	13,50	39,23	36,66	28,14	39,45
47_F	gebouw 05 - ZW-gevel	173582,90	442110,68	16,50	39,71	37,13	28,61	39,92
48_A	gebouw 05 - ZO-gevel	173587,21	442109,88	1,50	37,21	34,67	26,16	37,44
48_B	gebouw 05 - ZO-gevel	173587,21	442109,88	4,50	37,21	34,63	26,11	37,42
48_C	gebouw 05 - ZO-gevel	173587,21	442109,88	7,50	37,24	34,66	26,14	37,45
48_D	gebouw 05 - ZO-gevel	173587,21	442109,88	10,50	37,72	35,15	26,63	37,94
48_E	gebouw 05 - ZO-gevel	173587,21	442109,88	13,50	38,31	35,73	27,20	38,52
48_F	gebouw 05 - ZO-gevel	173587,21	442109,88	16,50	38,82	36,24	27,71	39,03
49_A	gebouw 05 - ZO-gevel	173593,73	442112,62	1,50	36,07	33,53	25,02	36,30
49_B	gebouw 05 - ZO-gevel	173593,73	442112,62	4,50	36,08	33,50	24,97	36,29
49_C	gebouw 05 - ZO-gevel	173593,73	442112,62	7,50	35,86	33,27	24,74	36,06
49_D	gebouw 05 - ZO-gevel	173593,73	442112,62	10,50	36,24	33,64	25,11	36,44
49_E	gebouw 05 - ZO-gevel	173593,73	442112,62	13,50	36,79	34,18	25,65	36,98

Alle getoonde dB-waarden zijn A-gewogen

Rapport: Resultatentabel
 Model: jaar 2035 (v3)
 LAeq totaalresultaten voor toetspunten
 Groep: Walstraat / Plantsoen (50 km/uur)
 Groepsreductie: Nee

Naam Toetspunt	Omschrijving	X	Y	Hoogte	Dag	Avond	Nacht	Lden
49_F	gebouw 05 - ZO-gevel	173593,73	442112,62	16,50	37,47	34,86	26,32	37,66
50_A	gebouw 05 - ZO-gevel	173597,70	442116,34	1,50	36,28	33,74	25,23	36,51
50_B	gebouw 05 - ZO-gevel	173597,70	442116,34	4,50	36,39	33,81	25,29	36,60
50_C	gebouw 05 - ZO-gevel	173597,70	442116,34	7,50	36,24	33,64	25,11	36,44
50_D	gebouw 05 - ZO-gevel	173597,70	442116,34	10,50	36,61	34,01	25,48	36,81
50_E	gebouw 05 - ZO-gevel	173597,70	442116,34	13,50	37,16	34,56	26,03	37,36
50_F	gebouw 05 - ZO-gevel	173597,70	442116,34	16,50	37,81	35,20	26,66	38,00
51_A	gebouw 05 - ZO-gevel	173601,71	442120,10	1,50	35,74	33,20	24,69	35,97
51_B	gebouw 05 - ZO-gevel	173601,71	442120,10	4,50	35,91	33,32	24,80	36,12
51_C	gebouw 05 - ZO-gevel	173601,71	442120,10	7,50	35,73	33,14	24,61	35,93
51_D	gebouw 05 - ZO-gevel	173601,71	442120,10	10,50	36,11	33,51	24,97	36,31
51_E	gebouw 05 - ZO-gevel	173601,71	442120,10	13,50	36,68	34,08	25,54	36,88
51_F	gebouw 05 - ZO-gevel	173601,71	442120,10	16,50	37,42	34,81	26,28	37,61
52_B	gebouw 05 - ZO-gevel	173609,05	442126,97	4,50	35,52	32,93	24,40	35,72
52_C	gebouw 05 - ZO-gevel	173609,05	442126,97	7,50	35,32	32,72	24,18	35,52
52_D	gebouw 05 - ZO-gevel	173609,05	442126,97	10,50	35,67	33,05	24,51	35,85
53_B	gebouw 05 - NO-gevel	173608,92	442133,06	4,50	21,63	18,80	10,19	21,69
53_C	gebouw 05 - NO-gevel	173608,92	442133,06	7,50	22,80	19,96	11,34	22,85
53_D	gebouw 05 - NO-gevel	173608,92	442133,06	10,50	24,65	21,83	13,21	24,71
54_B	gebouw 05 - NO-gevel	173602,98	442139,40	4,50	21,85	19,02	10,41	21,91
54_C	gebouw 05 - NO-gevel	173602,98	442139,40	7,50	22,73	19,88	11,26	22,78
54_D	gebouw 05 - NO-gevel	173602,98	442139,40	10,50	24,49	21,66	13,05	24,55
55_E	gebouw 05 - NO-gevel	173600,47	442125,06	13,50	25,98	23,17	14,56	26,05
55_F	gebouw 05 - NO-gevel	173600,47	442125,06	16,50	28,06	25,30	16,72	28,16
56_E	gebouw 05 - NO-gevel	173594,63	442131,29	13,50	25,95	23,15	14,54	26,03
56_F	gebouw 05 - NO-gevel	173594,63	442131,29	16,50	28,97	26,26	17,68	29,10
57_B	gebouw 05 - NW-gevel	173595,87	442136,66	4,50	19,58	16,79	8,18	19,66
57_C	gebouw 05 - NW-gevel	173595,87	442136,66	7,50	20,33	17,51	8,90	20,40
57_D	gebouw 05 - NW-gevel	173595,87	442136,66	10,50	21,46	18,62	10,01	21,52
58_A	gebouw 05 - NW-gevel	173579,98	442121,89	1,50	12,38	9,71	1,15	12,53
58_B	gebouw 05 - NW-gevel	173579,98	442121,89	4,50	12,85	10,11	1,54	12,97
58_C	gebouw 05 - NW-gevel	173579,98	442121,89	7,50	13,14	10,33	1,72	13,21
58_D	gebouw 05 - NW-gevel	173579,98	442121,89	10,50	14,49	11,63	3,01	14,53
58_E	gebouw 05 - NW-gevel	173579,98	442121,89	13,50	16,16	13,28	4,64	16,19
58_F	gebouw 05 - NW-gevel	173579,98	442121,89	16,50	18,95	16,14	7,52	19,02
59_A	gebouw 06 - ZW-gevel	173562,87	442150,02	1,50	29,54	27,00	18,49	29,77
59_B	gebouw 06 - ZW-gevel	173562,87	442150,02	4,50	29,79	27,23	18,72	30,01
59_C	gebouw 06 - ZW-gevel	173562,87	442150,02	7,50	29,90	27,35	18,83	30,13
59_D	gebouw 06 - ZW-gevel	173562,87	442150,02	10,50	30,42	27,85	19,33	30,64
59_E	gebouw 06 - ZW-gevel	173562,87	442150,02	13,50	30,91	28,35	19,83	31,13
59_F	gebouw 06 - ZW-gevel	173562,87	442150,02	16,50	31,44	28,88	20,37	31,66
61_A	gebouw 06 - ZW-gevel	173565,92	442146,77	1,50	30,03	27,50	18,99	30,27
61_B	gebouw 06 - ZW-gevel	173565,92	442146,77	4,50	30,12	27,57	19,05	30,35
61_C	gebouw 06 - ZW-gevel	173565,92	442146,77	7,50	30,13	27,57	19,06	30,35
61_D	gebouw 06 - ZW-gevel	173565,92	442146,77	10,50	30,63	28,07	19,55	30,85
61_E	gebouw 06 - ZW-gevel	173565,92	442146,77	13,50	31,14	28,57	20,05	31,36
61_F	gebouw 06 - ZW-gevel	173565,92	442146,77	16,50	31,68	29,11	20,60	31,90
63_A	gebouw 06 - ZW-gevel	173573,09	442139,07	1,50	33,74	31,21	22,70	33,98
63_B	gebouw 06 - ZW-gevel	173573,09	442139,07	4,50	33,75	31,17	22,64	33,96
63_C	gebouw 06 - ZW-gevel	173573,09	442139,07	7,50	33,41	30,83	22,30	33,62
63_D	gebouw 06 - ZW-gevel	173573,09	442139,07	10,50	33,70	31,11	22,58	33,90
63_E	gebouw 06 - ZW-gevel	173573,09	442139,07	13,50	34,11	31,52	22,99	34,31
63_F	gebouw 06 - ZW-gevel	173573,09	442139,07	16,50	34,55	31,96	23,43	34,75
64_A	gebouw 06 - ZW-gevel	173578,53	442136,14	1,50	34,01	31,47	22,95	34,24
64_B	gebouw 06 - ZW-gevel	173578,53	442136,14	4,50	34,01	31,43	22,91	34,22
64_C	gebouw 06 - ZW-gevel	173578,53	442136,14	7,50	33,67	31,08	22,55	33,87
64_D	gebouw 06 - ZW-gevel	173578,53	442136,14	10,50	33,95	31,35	22,82	34,15

Alle getoonde dB-waarden zijn A-gewogen

Rapport: Resultatentabel
 Model: jaar 2035 (v3)
 LAeq totaalresultaten voor toetspunten
 Groep: Walstraat / Plantsoen (50 km/uur)
 Groepsreductie: Nee

Naam Toetspunt	Omschrijving	X	Y	Hoogte	Dag	Avond	Nacht	Lden
64_E	gebouw 06 - ZW-gevel	173578,53	442136,14	13,50	34,38	31,79	23,26	34,58
64_F	gebouw 06 - ZW-gevel	173578,53	442136,14	16,50	34,85	32,25	23,72	35,05
65_A	gebouw 06 - ZO-gevel	173584,79	442138,62	1,50	20,09	17,37	8,79	20,21
65_B	gebouw 06 - ZO-gevel	173584,79	442138,62	4,50	20,46	17,70	9,11	20,56
65_C	gebouw 06 - ZO-gevel	173584,79	442138,62	7,50	20,95	18,16	9,56	21,03
65_D	gebouw 06 - ZO-gevel	173584,79	442138,62	10,50	21,85	19,04	10,43	21,92
65_E	gebouw 06 - ZO-gevel	173584,79	442138,62	13,50	22,91	20,09	11,48	22,98
65_F	gebouw 06 - ZO-gevel	173584,79	442138,62	16,50	24,81	21,99	13,38	24,88
67_A	gebouw 06 - ZO-gevel	173593,36	442146,57	1,50	20,28	17,54	8,96	20,39
67_B	gebouw 06 - ZO-gevel	173593,36	442146,57	4,50	21,26	18,46	9,85	21,34
67_C	gebouw 06 - ZO-gevel	173593,36	442146,57	7,50	22,49	19,65	11,03	22,54
67_D	gebouw 06 - ZO-gevel	173593,36	442146,57	10,50	24,03	21,19	12,58	24,09
67_E	gebouw 06 - ZO-gevel	173593,36	442146,57	13,50	25,56	22,75	14,14	25,63
67_F	gebouw 06 - ZO-gevel	173593,36	442146,57	16,50	27,87	25,12	16,54	27,98
69_A	gebouw 06 - NO-gevel	173593,54	442150,41	1,50	21,10	18,31	9,71	21,18
69_B	gebouw 06 - NO-gevel	173593,54	442150,41	4,50	22,40	19,57	10,96	22,46
69_C	gebouw 06 - NO-gevel	173593,54	442150,41	7,50	23,36	20,52	11,89	23,41
69_D	gebouw 06 - NO-gevel	173593,54	442150,41	10,50	24,97	22,15	13,53	25,03
69_E	gebouw 06 - NO-gevel	173593,54	442150,41	13,50	26,85	24,08	15,48	26,94
69_F	gebouw 06 - NO-gevel	173593,54	442150,41	16,50	31,63	29,00	20,45	31,81
70_A	gebouw 06 - NO-gevel	173582,75	442164,88	1,50	28,42	25,83	17,29	28,62
70_B	gebouw 06 - NO-gevel	173582,75	442164,88	4,50	30,07	27,46	18,92	30,26
70_C	gebouw 06 - NO-gevel	173582,75	442164,88	7,50	29,61	26,98	18,43	29,79
70_D	gebouw 06 - NO-gevel	173582,75	442164,88	10,50	30,24	27,59	19,04	30,41
70_E	gebouw 06 - NO-gevel	173582,75	442164,88	13,50	31,92	29,30	20,76	32,10
70_F	gebouw 06 - NO-gevel	173582,75	442164,88	16,50	31,88	29,27	20,72	32,07
71_A	gebouw 06 - NO-gevel	173574,01	442171,46	1,50	24,86	22,27	13,74	25,06
71_B	gebouw 06 - NO-gevel	173574,01	442171,46	4,50	25,87	23,22	14,67	26,04
71_C	gebouw 06 - NO-gevel	173574,01	442171,46	7,50	26,30	23,62	15,06	26,45
71_D	gebouw 06 - NO-gevel	173574,01	442171,46	10,50	26,93	24,23	15,67	27,07
71_E	gebouw 06 - NO-gevel	173574,01	442171,46	13,50	29,39	26,74	18,19	29,56
71_F	gebouw 06 - NO-gevel	173574,01	442171,46	16,50	29,86	27,21	18,66	30,03
72_A	gebouw 06 - NW-gevel	173568,96	442169,61	1,50	16,45	13,74	5,17	16,58
72_B	gebouw 06 - NW-gevel	173568,96	442169,61	4,50	17,81	15,05	6,45	17,91
72_C	gebouw 06 - NW-gevel	173568,96	442169,61	7,50	19,26	16,46	7,86	19,34
72_D	gebouw 06 - NW-gevel	173568,96	442169,61	10,50	21,90	19,14	10,55	22,00
72_E	gebouw 06 - NW-gevel	173568,96	442169,61	13,50	28,24	25,63	17,08	28,43
72_F	gebouw 06 - NW-gevel	173568,96	442169,61	16,50	28,73	26,13	17,59	28,93
73_A	gebouw 06 - NW-gevel	173560,25	442161,47	1,50	12,29	9,57	0,99	12,41
73_B	gebouw 06 - NW-gevel	173560,25	442161,47	4,50	13,40	10,62	2,01	13,49
73_C	gebouw 06 - NW-gevel	173560,25	442161,47	7,50	14,97	12,13	3,51	15,02
73_D	gebouw 06 - NW-gevel	173560,25	442161,47	10,50	18,42	15,64	7,04	18,51
73_E	gebouw 06 - NW-gevel	173560,25	442161,47	13,50	25,20	22,60	14,06	25,40
73_F	gebouw 06 - NW-gevel	173560,25	442161,47	16,50	24,93	22,36	13,83	25,14
75_A	gebouw 07 - ZW-gevel	173607,36	442172,92	1,50	18,64	15,91	7,33	18,76
75_B	gebouw 07 - ZW-gevel	173607,36	442172,92	4,50	19,55	16,77	8,17	19,64
75_C	gebouw 07 - ZW-gevel	173607,36	442172,92	7,50	20,91	18,07	9,46	20,97
75_D	gebouw 07 - ZW-gevel	173607,36	442172,92	10,50	23,67	20,84	12,23	23,73
76_A	gebouw 07 - ZW-gevel	173613,07	442166,77	1,50	19,03	16,30	7,72	19,15
76_B	gebouw 07 - ZW-gevel	173613,07	442166,77	4,50	19,93	17,15	8,55	20,02
76_C	gebouw 07 - ZW-gevel	173613,07	442166,77	7,50	21,18	18,34	9,72	21,23
76_D	gebouw 07 - ZW-gevel	173613,07	442166,77	10,50	24,16	21,33	12,71	24,22
77_A	gebouw 07 - ZW-gevel	173618,57	442160,86	1,50	19,67	16,91	8,32	19,77
77_B	gebouw 07 - ZW-gevel	173618,57	442160,86	4,50	20,91	18,10	9,49	20,98
77_C	gebouw 07 - ZW-gevel	173618,57	442160,86	7,50	22,61	19,78	11,17	22,67
77_D	gebouw 07 - ZW-gevel	173618,57	442160,86	10,50	26,01	23,24	14,64	26,10
78_A	gebouw 07 - ZO-gevel	173625,03	442161,49	1,50	34,92	32,36	23,85	35,14

Alle getoonde dB-waarden zijn A-gewogen

Rapport: Resultatentabel
 Model: jaar 2035 (v3)
 LAeq totaalresultaten voor toetspunten
 Groep: Walstraat / Plantsoen (50 km/uur)
 Groepsreductie: Nee

Naam Toetspunt	Omschrijving	X	Y	Hoogte	Dag	Avond	Nacht	Lden
78_B	gebouw 07 - ZO-gevel	173625,03	442161,49	4,50	35,44	32,85	24,31	35,64
78_C	gebouw 07 - ZO-gevel	173625,03	442161,49	7,50	35,50	32,89	24,34	35,69
78_D	gebouw 07 - ZO-gevel	173625,03	442161,49	10,50	36,28	33,67	25,14	36,47
79_A	gebouw 07 - NO-gevel	173627,31	442168,93	1,50	29,60	27,05	18,53	29,83
79_B	gebouw 07 - NO-gevel	173627,31	442168,93	4,50	30,63	28,04	19,51	30,83
79_C	gebouw 07 - NO-gevel	173627,31	442168,93	7,50	31,10	28,51	19,98	31,30
79_D	gebouw 07 - NO-gevel	173627,31	442168,93	10,50	32,98	30,40	21,87	33,19
80_A	gebouw 07 - NO-gevel	173622,10	442174,51	1,50	29,25	26,70	18,19	29,48
80_B	gebouw 07 - NO-gevel	173622,10	442174,51	4,50	29,35	26,77	18,23	29,56
80_C	gebouw 07 - NO-gevel	173622,10	442174,51	7,50	29,34	26,74	18,21	29,54
80_D	gebouw 07 - NO-gevel	173622,10	442174,51	10,50	31,32	28,73	20,20	31,52
81_A	gebouw 07 - NO-gevel	173616,03	442181,02	1,50	28,93	26,38	17,86	29,16
81_B	gebouw 07 - NO-gevel	173616,03	442181,02	4,50	29,88	27,29	18,76	30,08
81_C	gebouw 07 - NO-gevel	173616,03	442181,02	7,50	30,17	27,58	19,05	30,37
81_D	gebouw 07 - NO-gevel	173616,03	442181,02	10,50	31,03	28,43	19,89	31,23
82_A	gebouw 07 - NW-gevel	173606,22	442181,47	1,50	17,73	14,94	6,34	17,81
82_B	gebouw 07 - NW-gevel	173606,22	442181,47	4,50	18,41	15,59	6,98	18,48
82_C	gebouw 07 - NW-gevel	173606,22	442181,47	7,50	18,92	16,08	7,46	18,97
82_D	gebouw 07 - NW-gevel	173606,22	442181,47	10,50	20,37	17,53	8,91	20,42
83_A	gebouw 08 - ZW-gevel	173652,26	442176,40	1,50	31,32	28,78	20,26	31,55
83_B	gebouw 08 - ZW-gevel	173652,26	442176,40	4,50	32,36	29,78	21,25	32,57
83_C	gebouw 08 - ZW-gevel	173652,26	442176,40	7,50	33,20	30,63	22,11	33,42
83_D	gebouw 08 - ZW-gevel	173652,26	442176,40	10,50	33,94	31,36	22,83	34,15
83_E	gebouw 08 - ZW-gevel	173652,26	442176,40	13,50	34,72	32,13	23,60	34,92
84_A	gebouw 08 - ZW-gevel	173659,18	442168,90	1,50	26,84	24,22	15,69	27,03
84_B	gebouw 08 - ZW-gevel	173659,18	442168,90	4,50	29,09	26,47	17,94	29,28
84_C	gebouw 08 - ZW-gevel	173659,18	442168,90	7,50	31,31	28,73	20,20	31,52
84_D	gebouw 08 - ZW-gevel	173659,18	442168,90	10,50	32,46	29,85	21,31	32,65
84_E	gebouw 08 - ZW-gevel	173659,18	442168,90	13,50	34,44	31,86	23,33	34,65
85_A	gebouw 08 - ZW-gevel	173665,88	442169,83	1,50	22,70	19,91	11,31	22,78
85_B	gebouw 08 - ZO-gevel	173665,88	442169,83	4,50	24,66	21,86	13,26	24,74
85_C	gebouw 08 - ZO-gevel	173665,88	442169,83	7,50	27,55	24,81	16,23	27,66
85_D	gebouw 08 - ZO-gevel	173665,88	442169,83	10,50	31,85	29,20	20,65	32,02
85_E	gebouw 08 - ZO-gevel	173665,88	442169,83	13,50	37,04	34,47	25,95	37,26
86_A	gebouw 08 - ZO-gevel	173672,43	442175,87	1,50	28,86	26,27	17,74	29,06
86_B	gebouw 08 - ZO-gevel	173672,43	442175,87	4,50	30,55	27,92	19,37	30,73
86_C	gebouw 08 - ZO-gevel	173672,43	442175,87	7,50	32,76	30,15	21,61	32,95
86_D	gebouw 08 - ZO-gevel	173672,43	442175,87	10,50	34,39	31,77	23,23	34,57
86_E	gebouw 08 - ZO-gevel	173672,43	442175,87	13,50	36,41	33,82	25,28	36,61
87_A	gebouw 08 - NO-gevel	173672,32	442182,59	1,50	34,53	31,98	23,47	34,76
87_B	gebouw 08 - NO-gevel	173672,32	442182,59	4,50	35,09	32,48	23,95	35,28
87_C	gebouw 08 - NO-gevel	173672,32	442182,59	7,50	35,07	32,46	23,92	35,26
87_D	gebouw 08 - NO-gevel	173672,32	442182,59	10,50	35,50	32,89	24,35	35,69
87_E	gebouw 08 - NO-gevel	173672,32	442182,59	13,50	35,97	33,36	24,82	36,16
88_A	gebouw 08 - NO-gevel	173664,32	442191,27	1,50	31,93	29,38	20,87	32,16
88_B	gebouw 08 - NO-gevel	173664,32	442191,27	4,50	33,30	30,71	22,17	33,50
88_C	gebouw 08 - NO-gevel	173664,32	442191,27	7,50	33,42	30,81	22,27	33,61
88_D	gebouw 08 - NO-gevel	173664,32	442191,27	10,50	33,85	31,24	22,70	34,04
88_E	gebouw 08 - NO-gevel	173664,32	442191,27	13,50	34,17	31,56	23,02	34,36
89_A	gebouw 08 - NW-gevel	173659,07	442189,62	1,50	24,59	22,03	13,51	24,81
89_B	gebouw 08 - NW-gevel	173659,07	442189,62	4,50	25,43	22,83	14,29	25,63
89_C	gebouw 08 - NW-gevel	173659,07	442189,62	7,50	25,53	22,91	14,37	25,71
89_D	gebouw 08 - NW-gevel	173659,07	442189,62	10,50	25,77	23,13	14,59	25,94
89_E	gebouw 08 - NW-gevel	173659,07	442189,62	13,50	26,25	23,61	15,06	26,42
90_A	gebouw 08 - NW-gevel	173652,00	442183,10	1,50	26,36	23,81	15,29	26,59
90_B	gebouw 08 - NW-gevel	173652,00	442183,10	4,50	27,15	24,54	16,01	27,34
90_C	gebouw 08 - NW-gevel	173652,00	442183,10	7,50	27,14	24,53	15,98	27,33

Alle getoonde dB-waarden zijn A-gewogen

Rapport: Resultatentabel
 Model: jaar 2035 (v3)
 LAeq totaalresultaten voor toetspunten
 Groep: Walstraat / Plantsoen (50 km/uur)
 Groepsreductie: Nee

Naam Toetspunt	Omschrijving	X	Y	Hoogte	Dag	Avond	Nacht	Lden
90_D	gebouw 08 - NW-gevel	173652,00	442183,10	10,50	27,31	24,67	16,13	27,48
90_E	gebouw 08 - NW-gevel	173652,00	442183,10	13,50	26,83	24,17	15,62	26,99
91_A	gebouw 09 - ZW-gevel	173545,52	442186,89	1,50	23,11	20,55	12,03	23,33
91_B	gebouw 09 - ZW-gevel	173545,52	442186,89	5,50	23,67	21,08	12,56	23,88
91_C	gebouw 09 - ZW-gevel	173545,52	442186,89	8,50	23,91	21,33	12,80	24,12
91_D	gebouw 09 - ZW-gevel	173545,52	442186,89	11,50	24,42	21,84	13,31	24,63
91_E	gebouw 09 - ZW-gevel	173545,52	442186,89	14,50	24,71	22,13	13,61	24,92
91_F	gebouw 09 - ZW-gevel	173545,52	442186,89	17,50	25,40	22,81	14,29	25,61
92_A	gebouw 09 - ZW-gevel	173556,22	442175,41	1,50	14,82	12,07	3,49	14,93
92_B	gebouw 09 - ZW-gevel	173556,22	442175,41	5,50	14,76	11,95	3,34	14,83
92_C	gebouw 09 - ZW-gevel	173556,22	442175,41	8,50	14,28	11,45	2,84	14,34
92_D	gebouw 09 - ZW-gevel	173556,22	442175,41	11,50	14,83	11,99	3,37	14,88
92_E	gebouw 09 - ZW-gevel	173556,22	442175,41	14,50	16,32	13,47	4,85	16,37
92_F	gebouw 09 - ZW-gevel	173556,22	442175,41	17,50	18,86	16,08	7,48	18,95
93_A	gebouw 09 - ZO-gevel	173561,19	442174,35	1,50	17,49	14,80	6,23	17,63
93_B	gebouw 09 - ZO-gevel	173561,19	442174,35	5,50	18,06	15,32	6,73	18,17
93_C	gebouw 09 - ZO-gevel	173561,19	442174,35	8,50	18,44	15,65	7,06	18,53
93_D	gebouw 09 - ZO-gevel	173561,19	442174,35	11,50	19,53	16,71	8,11	19,60
93_E	gebouw 09 - ZO-gevel	173561,19	442174,35	14,50	22,45	19,63	11,02	22,52
93_F	gebouw 09 - ZO-gevel	173561,19	442174,35	17,50	26,77	24,07	15,50	26,91
94_A	gebouw 09 - ZO-gevel	173566,78	442179,56	1,50	26,92	24,35	15,82	27,13
94_B	gebouw 09 - ZO-gevel	173566,78	442179,56	5,50	27,91	25,26	16,70	28,07
94_C	gebouw 09 - ZO-gevel	173566,78	442179,56	8,50	28,10	25,44	16,88	28,26
94_D	gebouw 09 - ZO-gevel	173566,78	442179,56	11,50	28,44	25,77	17,21	28,59
94_E	gebouw 09 - ZO-gevel	173566,78	442179,56	14,50	29,24	26,56	18,00	29,39
94_F	gebouw 09 - ZO-gevel	173566,78	442179,56	17,50	31,03	28,39	19,85	31,20
95_A	gebouw 09 - ZO-gevel	173571,74	442184,19	1,50	25,61	23,01	14,47	25,81
95_B	gebouw 09 - ZO-gevel	173571,74	442184,19	5,50	26,68	24,00	15,44	26,83
95_C	gebouw 09 - ZO-gevel	173571,74	442184,19	8,50	27,12	24,42	15,85	27,26
95_D	gebouw 09 - ZO-gevel	173571,74	442184,19	11,50	28,15	25,45	16,88	28,29
95_E	gebouw 09 - ZO-gevel	173571,74	442184,19	14,50	30,58	27,93	19,38	30,75
95_F	gebouw 09 - ZO-gevel	173571,74	442184,19	17,50	32,83	30,22	21,68	33,02
96_A	gebouw 09 - ZW-gevel	173576,44	442185,29	1,50	24,96	22,39	13,86	25,17
96_B	gebouw 09 - ZW-gevel	173576,44	442185,29	5,50	25,84	23,19	14,64	26,01
96_C	gebouw 09 - ZW-gevel	173576,44	442185,29	8,80	26,08	23,42	14,86	26,24
96_D	gebouw 09 - ZW-gevel	173576,44	442185,29	11,50	26,57	23,89	15,33	26,72
97_A	gebouw 09 - ZO-gevel	173580,82	442186,09	1,50	25,18	22,58	14,05	25,38
97_B	gebouw 09 - ZO-gevel	173580,82	442186,09	5,50	26,07	23,41	14,86	26,23
97_C	gebouw 09 - ZO-gevel	173580,82	442186,09	8,80	26,75	24,06	15,50	26,89
97_D	gebouw 09 - ZO-gevel	173580,82	442186,09	11,50	28,24	25,56	17,00	28,39
98_A	gebouw 09 - ZO-gevel	173585,65	442190,57	1,50	20,25	17,47	8,87	20,34
98_B	gebouw 09 - ZO-gevel	173585,65	442190,57	5,50	21,94	19,10	10,49	22,00
98_C	gebouw 09 - ZO-gevel	173585,65	442190,57	8,80	23,26	20,41	11,79	23,31
98_D	gebouw 09 - ZO-gevel	173585,65	442190,57	11,50	25,87	23,10	14,50	25,96
99_A	gebouw 09 - NO-gevel	173586,17	442195,36	1,50	19,00	16,22	7,62	19,09
99_B	gebouw 09 - NO-gevel	173586,17	442195,36	5,50	20,82	17,98	9,37	20,88
99_C	gebouw 09 - NO-gevel	173586,17	442195,36	8,80	22,98	20,16	11,54	23,04
99_D	gebouw 09 - NO-gevel	173586,17	442195,36	11,50	26,71	23,98	15,41	26,83

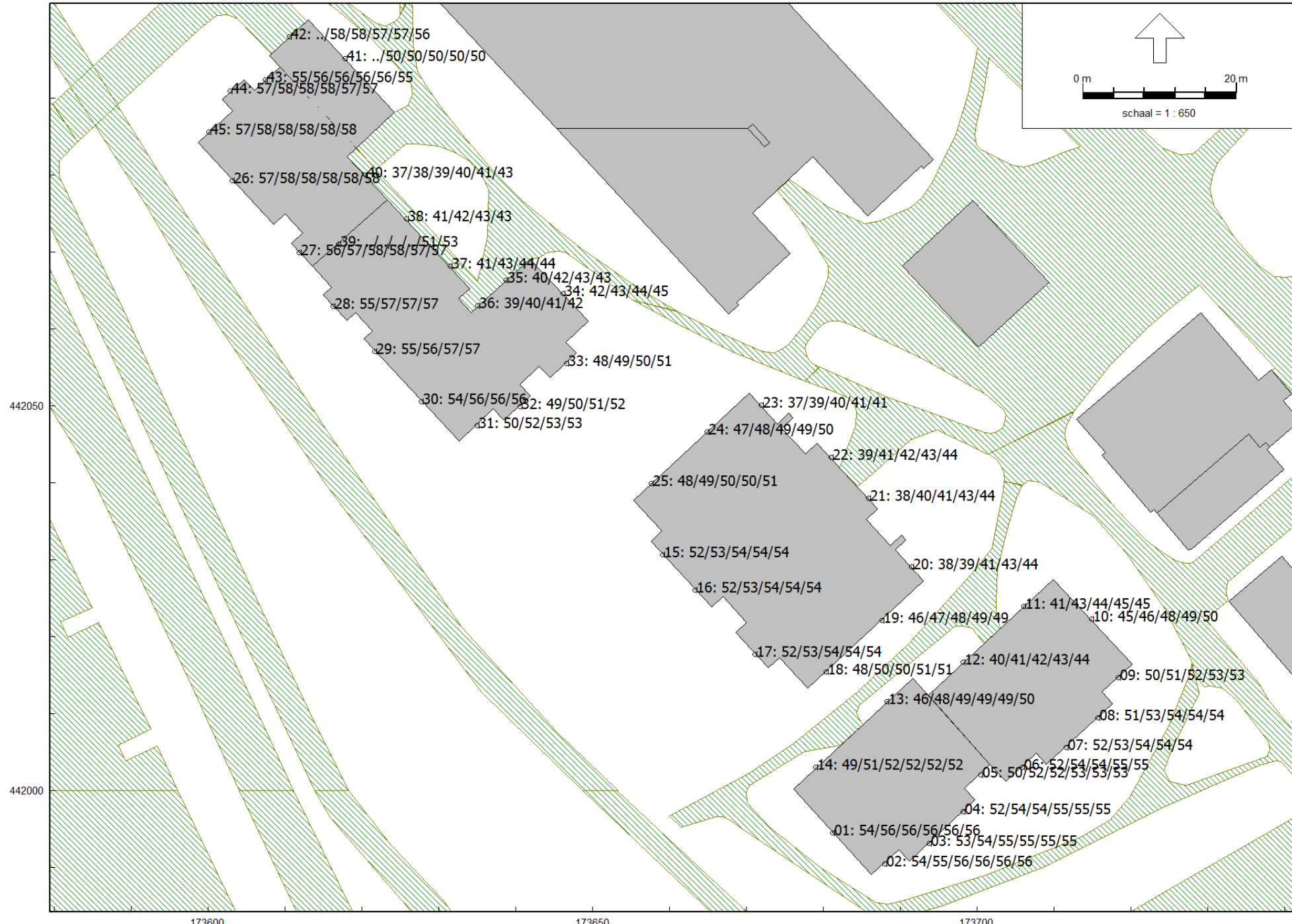
Alle getoonde dB-waarden zijn A-gewogen



BIDLAGE 4



442200
442150
442100
173550 173600 173650



Rapport: Resultatentabel
 Model: jaar 2035 (v3)
 L_{Aeq} totaalresultaten voor toetspunten
 Groep: (hoofdgroep)
 Groepsreductie: Nee

Naam Toetspunt	Omschrijving	X	Y	Hoogte	Dag	Avond	Nacht	Lden
01_A	gebouw 01 - ZW-gevel	173681,19	441994,48	1,50	53,74	51,01	43,20	54,06
01_B	gebouw 01 - ZW-gevel	173681,19	441994,48	4,50	55,32	52,58	44,76	55,63
01_C	gebouw 01 - ZW-gevel	173681,19	441994,48	7,50	55,74	52,98	45,23	56,06
01_D	gebouw 01 - ZW-gevel	173681,19	441994,48	10,50	55,83	53,05	45,33	56,14
01_E	gebouw 01 - ZW-gevel	173681,19	441994,48	13,50	55,81	53,03	45,33	56,13
01_F	gebouw 01 - ZW-gevel	173681,19	441994,48	16,50	55,70	52,91	45,23	56,02
02_A	gebouw 01 - ZO-gevel	173687,93	441990,48	1,50	53,56	50,92	42,77	53,83
02_B	gebouw 01 - ZO-gevel	173687,93	441990,48	4,50	55,11	52,46	44,29	55,37
02_C	gebouw 01 - ZO-gevel	173687,93	441990,48	7,50	55,58	52,92	44,80	55,85
02_D	gebouw 01 - ZO-gevel	173687,93	441990,48	10,50	55,69	53,01	44,93	55,96
02_E	gebouw 01 - ZO-gevel	173687,93	441990,48	13,50	55,62	52,94	44,87	55,89
02_F	gebouw 01 - ZO-gevel	173687,93	441990,48	16,50	55,51	52,83	44,76	55,78
03_A	gebouw 01 - ZO-gevel	173693,76	441993,16	1,50	52,35	49,74	41,50	52,62
03_B	gebouw 01 - ZO-gevel	173693,76	441993,16	4,50	53,99	51,36	43,11	54,24
03_C	gebouw 01 - ZO-gevel	173693,76	441993,16	7,50	54,54	51,91	43,68	54,80
03_D	gebouw 01 - ZO-gevel	173693,76	441993,16	10,50	54,77	52,12	43,91	55,02
03_E	gebouw 01 - ZO-gevel	173693,76	441993,16	13,50	54,70	52,05	43,85	54,95
03_F	gebouw 01 - ZO-gevel	173693,76	441993,16	16,50	54,66	52,01	43,82	54,92
04_A	gebouw 01 - ZO-gevel	173698,13	441997,23	1,50	51,85	49,24	41,01	52,12
04_B	gebouw 01 - ZO-gevel	173698,13	441997,23	4,50	53,59	50,96	42,70	53,84
04_C	gebouw 01 - ZO-gevel	173698,13	441997,23	7,50	54,23	51,60	43,36	54,48
04_D	gebouw 01 - ZO-gevel	173698,13	441997,23	10,50	54,49	51,85	43,64	54,75
04_E	gebouw 01 - ZO-gevel	173698,13	441997,23	13,50	54,44	51,79	43,59	54,69
04_F	gebouw 01 - ZO-gevel	173698,13	441997,23	16,50	54,38	51,74	43,52	54,63
05_A	gebouw 01 - ZO-gevel	173700,41	442002,07	1,50	49,61	47,05	38,68	49,87
05_B	gebouw 01 - ZO-gevel	173700,41	442002,07	4,50	51,42	48,84	40,45	51,66
05_C	gebouw 01 - ZO-gevel	173700,41	442002,07	7,50	52,17	49,58	41,20	52,41
05_D	gebouw 01 - ZO-gevel	173700,41	442002,07	10,50	52,35	49,74	41,39	52,59
05_E	gebouw 01 - ZO-gevel	173700,41	442002,07	13,50	52,40	49,78	41,46	52,64
05_F	gebouw 01 - ZO-gevel	173700,41	442002,07	16,50	52,36	49,77	41,32	52,58
06_A	gebouw 01 - ZO-gevel	173705,85	442003,04	1,50	51,62	49,00	40,81	51,89
06_B	gebouw 01 - ZO-gevel	173705,85	442003,04	4,50	53,36	50,72	42,50	53,61
06_C	gebouw 01 - ZO-gevel	173705,85	442003,04	7,50	54,09	51,45	43,23	54,34
06_D	gebouw 01 - ZO-gevel	173705,85	442003,04	10,50	54,35	51,70	43,52	54,61
06_E	gebouw 01 - ZO-gevel	173705,85	442003,04	13,50	54,36	51,71	43,55	54,63
07_A	gebouw 01 - ZO-gevel	173711,55	442005,64	1,50	51,30	48,70	40,44	51,57
07_B	gebouw 01 - ZO-gevel	173711,55	442005,64	4,50	52,92	50,31	42,01	53,17
07_C	gebouw 01 - ZO-gevel	173711,55	442005,64	7,50	53,78	51,17	42,87	54,03
07_D	gebouw 01 - ZO-gevel	173711,55	442005,64	10,50	54,04	51,42	43,10	54,28
07_E	gebouw 01 - ZO-gevel	173711,55	442005,64	13,50	53,96	51,34	43,04	54,20
08_A	gebouw 01 - ZO-gevel	173715,69	442009,46	1,50	51,04	48,44	40,18	51,31
08_B	gebouw 01 - ZO-gevel	173715,69	442009,46	4,50	52,63	50,02	41,72	52,88
08_C	gebouw 01 - ZO-gevel	173715,69	442009,46	7,50	53,55	50,93	42,63	53,79
08_D	gebouw 01 - ZO-gevel	173715,69	442009,46	10,50	53,73	51,12	42,78	53,97
08_E	gebouw 01 - ZO-gevel	173715,69	442009,46	13,50	53,73	51,11	42,79	53,97
09_A	gebouw 01 - ZO-gevel	173718,32	442014,65	1,50	49,54	46,96	38,60	49,79
09_B	gebouw 01 - ZO-gevel	173718,32	442014,65	4,50	51,12	48,52	40,12	51,35
09_C	gebouw 01 - ZO-gevel	173718,32	442014,65	7,50	52,24	49,65	41,23	52,47
09_D	gebouw 01 - ZO-gevel	173718,32	442014,65	10,50	52,51	49,94	41,45	52,73
09_E	gebouw 01 - ZO-gevel	173718,32	442014,65	13,50	52,69	50,11	41,63	52,91
100_A	gebouw 09 - NO-gevel	173573,82	442208,66	1,50	60,69	57,53	51,70	61,39
100_B	gebouw 09 - NO-gevel	173573,82	442208,66	5,50	61,39	58,22	52,41	62,09
100_C	gebouw 09 - NO-gevel	173573,82	442208,66	8,80	61,28	58,11	52,30	61,98
100_D	gebouw 09 - NO-gevel	173573,82	442208,66	11,50	61,05	57,88	52,07	61,75
101_A	gebouw 09 - NW-gevel	173569,25	442207,44	1,50	62,07	58,89	53,08	62,77
101_B	gebouw 09 - NW-gevel	173569,25	442207,44	5,50	62,89	59,71	53,91	63,59
101_C	gebouw 09 - NW-gevel	173569,25	442207,44	8,80	62,79	59,60	53,79	63,48

Alle getoonde dB-waarden zijn A-gewogen

Rapport: Resultatentabel
 Model: jaar 2035 (v3)
 LAeq totaalresultaten voor toetspunten
 Groep: (hoofdgroep)
 Groepsreductie: Nee

Naam Toetspunt	Omschrijving	X	Y	Hoogte	Dag	Avond	Nacht	Lden
101_D	gebouw 09 - NW-gevel	173569,25	442207,44	11,50	62,57	59,38	53,57	63,26
102_A	gebouw 09 - NW-gevel	173564,85	442203,35	1,50	61,32	58,14	52,35	62,02
102_B	gebouw 09 - NW-gevel	173564,85	442203,35	5,50	62,38	59,19	53,41	63,08
102_C	gebouw 09 - NW-gevel	173564,85	442203,35	8,80	62,30	59,11	53,32	63,00
102_D	gebouw 09 - NW-gevel	173564,85	442203,35	11,50	62,12	58,93	53,14	62,82
103_A	gebouw 09 - NO-gevel	173560,49	442202,69	1,50	61,05	57,86	52,11	61,76
103_B	gebouw 09 - NO-gevel	173560,49	442202,69	5,50	61,89	58,68	52,97	62,61
103_C	gebouw 09 - NO-gevel	173560,49	442202,69	8,50	61,75	58,54	52,83	62,47
103_D	gebouw 09 - NO-gevel	173560,49	442202,69	11,50	61,53	58,32	52,61	62,25
103_E	gebouw 09 - NO-gevel	173560,49	442202,69	14,50	60,25	57,05	51,30	60,96
103_F	gebouw 09 - NO-gevel	173560,49	442202,69	17,50	59,92	56,73	50,98	60,63
104_E	gebouw 09 - NO-gevel	173573,19	442189,08	14,50	49,68	46,59	40,36	50,28
104_F	gebouw 09 - NO-gevel	173573,19	442189,08	17,50	53,58	50,43	44,47	54,24
105_A	gebouw 09 - NW-gevel	173555,42	442200,93	1,50	61,10	57,91	52,07	61,78
105_B	gebouw 09 - NW-gevel	173555,42	442200,93	5,50	62,24	59,05	53,19	62,91
105_C	gebouw 09 - NW-gevel	173555,42	442200,93	8,50	62,21	59,02	53,16	62,88
105_D	gebouw 09 - NW-gevel	173555,42	442200,93	11,50	62,07	58,88	53,00	62,74
105_E	gebouw 09 - NW-gevel	173555,42	442200,93	14,50	61,86	58,67	52,78	62,52
105_F	gebouw 09 - NW-gevel	173555,42	442200,93	17,50	61,59	58,41	52,52	62,26
106_A	gebouw 09 - NW-gevel	173550,94	442196,79	1,50	60,27	57,10	51,18	60,93
106_B	gebouw 09 - NW-gevel	173550,94	442196,79	5,50	61,68	58,50	52,59	62,34
106_C	gebouw 09 - NW-gevel	173550,94	442196,79	8,50	61,71	58,53	52,61	62,37
106_D	gebouw 09 - NW-gevel	173550,94	442196,79	11,50	61,61	58,43	52,50	62,26
106_E	gebouw 09 - NW-gevel	173550,94	442196,79	14,50	61,45	58,27	52,33	62,10
106_F	gebouw 09 - NW-gevel	173550,94	442196,79	17,50	61,24	58,06	52,12	61,89
107_A	gebouw 09 - NW-gevel	173545,52	442191,77	1,50	59,64	56,49	50,46	60,28
107_B	gebouw 09 - NW-gevel	173545,52	442191,77	5,50	61,25	58,08	52,08	61,89
107_C	gebouw 09 - NW-gevel	173545,52	442191,77	8,50	61,30	58,14	52,13	61,94
107_D	gebouw 09 - NW-gevel	173545,52	442191,77	11,50	61,23	58,07	52,05	61,86
107_E	gebouw 09 - NW-gevel	173545,52	442191,77	14,50	61,10	57,94	51,92	61,73
107_F	gebouw 09 - NW-gevel	173545,52	442191,77	17,50	60,93	57,76	51,74	61,56
10_A	gebouw 01 - NO-gevel	173714,86	442022,29	1,50	44,65	42,09	33,67	44,90
10_B	gebouw 01 - NO-gevel	173714,86	442022,29	4,50	46,19	43,61	35,18	46,42
10_C	gebouw 01 - NO-gevel	173714,86	442022,29	7,50	47,69	45,10	36,66	47,92
10_D	gebouw 01 - NO-gevel	173714,86	442022,29	10,50	49,01	46,42	37,98	49,24
10_E	gebouw 01 - NO-gevel	173714,86	442022,29	13,50	49,66	47,07	38,64	49,89
11_A	gebouw 01 - NW-gevel	173705,98	442023,97	1,50	40,96	38,04	30,69	41,30
11_B	gebouw 01 - NW-gevel	173705,98	442023,97	4,50	42,33	39,39	32,05	42,67
11_C	gebouw 01 - NW-gevel	173705,98	442023,97	7,50	43,52	40,57	33,33	43,88
11_D	gebouw 01 - NW-gevel	173705,98	442023,97	10,50	44,49	41,53	34,43	44,89
11_E	gebouw 01 - NW-gevel	173705,98	442023,97	13,50	45,03	42,06	35,01	45,44
12_A	gebouw 01 - NW-gevel	173698,12	442016,68	1,50	39,67	36,69	29,36	39,99
12_B	gebouw 01 - NW-gevel	173698,12	442016,68	4,50	40,98	37,98	30,64	41,28
12_C	gebouw 01 - NW-gevel	173698,12	442016,68	7,50	42,01	39,01	31,71	42,33
12_D	gebouw 01 - NW-gevel	173698,12	442016,68	10,50	43,12	40,11	33,03	43,49
12_E	gebouw 01 - NW-gevel	173698,12	442016,68	13,50	43,81	40,79	33,79	44,20
13_A	gebouw 01 - NW-gevel	173688,26	442011,60	1,50	45,75	42,83	35,59	46,13
13_B	gebouw 01 - NW-gevel	173688,26	442011,60	4,50	47,18	44,25	37,02	47,55
13_C	gebouw 01 - NW-gevel	173688,26	442011,60	7,50	48,24	45,29	38,08	48,61
13_D	gebouw 01 - NW-gevel	173688,26	442011,60	10,50	48,39	45,44	38,23	48,76
13_E	gebouw 01 - NW-gevel	173688,26	442011,60	13,50	48,58	45,62	38,43	48,95
13_F	gebouw 01 - NW-gevel	173688,26	442011,60	16,50	49,16	46,21	39,05	49,54
14_A	gebouw 01 - NW-gevel	173679,01	442003,02	1,50	48,81	45,87	38,70	49,20
14_B	gebouw 01 - NW-gevel	173679,01	442003,02	4,50	50,35	47,40	40,24	50,73
14_C	gebouw 01 - NW-gevel	173679,01	442003,02	7,50	51,14	48,19	41,03	51,52
14_D	gebouw 01 - NW-gevel	173679,01	442003,02	10,50	51,37	48,41	41,25	51,75
14_E	gebouw 01 - NW-gevel	173679,01	442003,02	13,50	51,52	48,56	41,41	51,90

Alle getoonde dB-waarden zijn A-gewogen

Rapport: Resultatentabel
 Model: jaar 2035 (v3)
 LAeq totaalresultaten voor toetspunten
 Groep: (hoofdgroep)
 Groepsreductie: Nee

Naam Toetspunt	Omschrijving	X	Y	Hoogte	Dag	Avond	Nacht	Lden
14_F	gebouw 01 - NW-gevel	173679,01	442003,02	16,50	51,67	48,71	41,59	52,06
15_A	gebouw 02 - ZW-gevel	173659,09	442030,62	1,50	51,20	48,33	40,99	51,57
15_B	gebouw 02 - ZW-gevel	173659,09	442030,62	4,50	52,83	49,95	42,62	53,20
15_C	gebouw 02 - ZW-gevel	173659,09	442030,62	7,50	53,58	50,70	43,37	53,95
15_D	gebouw 02 - ZW-gevel	173659,09	442030,62	10,50	53,80	50,90	43,58	54,16
15_E	gebouw 02 - ZW-gevel	173659,09	442030,62	13,50	53,90	51,00	43,69	54,27
16_A	gebouw 02 - ZW-gevel	173663,29	442026,05	1,50	51,27	48,40	41,04	51,64
16_B	gebouw 02 - ZW-gevel	173663,29	442026,05	4,50	52,88	50,01	42,64	53,24
16_C	gebouw 02 - ZW-gevel	173663,29	442026,05	7,50	53,65	50,77	43,41	54,01
16_D	gebouw 02 - ZW-gevel	173663,29	442026,05	10,50	53,86	50,98	43,62	54,22
16_E	gebouw 02 - ZW-gevel	173663,29	442026,05	13,50	53,97	51,09	43,75	54,34
17_A	gebouw 02 - ZW-gevel	173671,06	442017,67	1,50	51,32	48,47	41,05	51,68
17_B	gebouw 02 - ZW-gevel	173671,06	442017,67	4,50	52,97	50,12	42,67	53,32
17_C	gebouw 02 - ZW-gevel	173671,06	442017,67	7,50	53,69	50,83	43,42	54,05
17_D	gebouw 02 - ZW-gevel	173671,06	442017,67	10,50	53,92	51,04	43,65	54,27
17_E	gebouw 02 - ZW-gevel	173671,06	442017,67	13,50	54,02	51,13	43,77	54,38
18_A	gebouw 02 - ZO-gevel	173680,37	442015,47	1,50	47,66	44,85	37,28	48,00
18_B	gebouw 02 - ZO-gevel	173680,37	442015,47	4,50	49,31	46,51	38,90	49,64
18_C	gebouw 02 - ZO-gevel	173680,37	442015,47	7,50	50,10	47,28	39,73	50,44
18_D	gebouw 02 - ZO-gevel	173680,37	442015,47	10,50	50,36	47,52	40,02	50,70
18_E	gebouw 02 - ZO-gevel	173680,37	442015,47	13,50	50,42	47,58	40,09	50,77
19_A	gebouw 02 - ZO-gevel	173687,56	442022,15	1,50	45,67	42,86	35,32	46,02
19_B	gebouw 02 - ZO-gevel	173687,56	442022,15	4,50	47,12	44,30	36,75	47,46
19_C	gebouw 02 - ZO-gevel	173687,56	442022,15	7,50	48,06	45,24	37,70	48,40
19_D	gebouw 02 - ZO-gevel	173687,56	442022,15	10,50	48,45	45,61	38,12	48,80
19_E	gebouw 02 - ZO-gevel	173687,56	442022,15	13,50	48,61	45,77	38,28	48,96
20_A	gebouw 02 - NO-gevel	173691,44	442029,09	1,50	37,64	34,82	26,92	37,88
20_B	gebouw 02 - NO-gevel	173691,44	442029,09	4,50	39,05	36,19	28,21	39,25
20_C	gebouw 02 - NO-gevel	173691,44	442029,09	7,50	40,54	37,71	29,72	40,75
20_D	gebouw 02 - NO-gevel	173691,44	442029,09	10,50	42,75	39,93	32,23	43,05
20_E	gebouw 02 - NO-gevel	173691,44	442029,09	13,50	44,07	41,26	33,58	44,38
21_A	gebouw 02 - NO-gevel	173685,88	442038,01	1,50	38,04	35,23	27,12	38,23
21_B	gebouw 02 - NO-gevel	173685,88	442038,01	4,50	39,68	36,82	28,67	39,84
21_C	gebouw 02 - NO-gevel	173685,88	442038,01	7,50	40,79	37,93	29,84	40,96
21_D	gebouw 02 - NO-gevel	173685,88	442038,01	10,50	42,71	39,88	32,03	42,96
21_E	gebouw 02 - NO-gevel	173685,88	442038,01	13,50	44,03	41,27	33,33	44,29
22_A	gebouw 02 - NO-gevel	173680,99	442043,27	1,50	38,99	36,16	28,32	39,24
22_B	gebouw 02 - NO-gevel	173680,99	442043,27	4,50	40,49	37,63	29,70	40,70
22_C	gebouw 02 - NO-gevel	173680,99	442043,27	7,50	41,94	39,12	31,11	42,15
22_D	gebouw 02 - NO-gevel	173680,99	442043,27	10,50	42,69	39,87	31,89	42,91
22_E	gebouw 02 - NO-gevel	173680,99	442043,27	13,50	43,58	40,83	32,67	43,79
23_A	gebouw 02 - NO-gevel	173671,92	442050,09	1,50	36,92	33,98	25,97	37,07
23_B	gebouw 02 - NO-gevel	173671,92	442050,09	4,50	38,51	35,50	27,40	38,60
23_C	gebouw 02 - NO-gevel	173671,92	442050,09	7,50	39,78	36,78	28,64	39,87
23_D	gebouw 02 - NO-gevel	173671,92	442050,09	10,50	40,38	37,37	29,41	40,51
23_E	gebouw 02 - NO-gevel	173671,92	442050,09	13,50	41,09	38,08	30,26	41,26
24_A	gebouw 02 - NW-gevel	173664,80	442046,63	1,50	46,40	43,47	36,18	46,76
24_B	gebouw 02 - NW-gevel	173664,80	442046,63	4,50	47,82	44,87	37,59	48,17
24_C	gebouw 02 - NW-gevel	173664,80	442046,63	7,50	48,74	45,78	38,51	49,09
24_D	gebouw 02 - NW-gevel	173664,80	442046,63	10,50	49,11	46,15	38,88	49,46
24_E	gebouw 02 - NW-gevel	173664,80	442046,63	13,50	49,54	46,58	39,34	49,89
25_A	gebouw 02 - NW-gevel	173657,57	442039,93	1,50	47,31	44,39	37,17	47,69
25_B	gebouw 02 - NW-gevel	173657,57	442039,93	4,50	48,99	46,06	38,87	49,37
25_C	gebouw 02 - NW-gevel	173657,57	442039,93	7,50	49,70	46,75	39,57	50,08
25_D	gebouw 02 - NW-gevel	173657,57	442039,93	10,50	49,93	46,98	39,79	50,30
25_E	gebouw 02 - NW-gevel	173657,57	442039,93	13,50	50,15	47,19	40,03	50,53
26_A	gebouw 04 - ZW-gevel	173603,11	442079,29	1,50	56,52	53,59	46,33	56,88

Alle getoonde dB-waarden zijn A-gewogen

Rapport: Resultatentabel
 Model: jaar 2035 (v3)
 LAeq totaalresultaten voor toetspunten
 Groep: (hoofdgroep)
 Groepsreductie: Nee

Naam Toetspunt	Omschrijving	X	Y	Hoogte	Dag	Avond	Nacht	Lden
26_B	gebouw 04 - ZW-gevel	173603,11	442079,29	4,50	57,82	54,86	47,65	58,18
26_C	gebouw 04 - ZW-gevel	173603,11	442079,29	7,50	57,94	54,97	47,77	58,30
26_D	gebouw 04 - ZW-gevel	173603,11	442079,29	10,50	57,90	54,93	47,74	58,26
26_E	gebouw 04 - ZW-gevel	173603,11	442079,29	13,50	57,79	54,83	47,64	58,16
26_F	gebouw 04 - ZW-gevel	173603,11	442079,29	16,50	57,63	54,66	47,49	58,00
27_A	gebouw 04 - ZW-gevel	173611,81	442069,87	1,50	55,50	52,56	45,40	55,89
27_B	gebouw 04 - ZW-gevel	173611,81	442069,87	4,50	57,00	54,04	46,90	57,38
27_C	gebouw 04 - ZW-gevel	173611,81	442069,87	7,50	57,22	54,26	47,12	57,60
27_D	gebouw 04 - ZW-gevel	173611,81	442069,87	10,50	57,29	54,32	47,18	57,67
27_E	gebouw 04 - ZW-gevel	173611,81	442069,87	13,50	57,03	54,07	46,91	57,41
27_F	gebouw 04 - ZW-gevel	173611,81	442069,87	16,50	56,91	53,95	46,80	57,29
28_A	gebouw 04 - ZW-gevel	173616,23	442062,93	1,50	55,04	52,11	44,94	55,43
28_B	gebouw 04 - ZW-gevel	173616,23	442062,93	4,50	56,59	53,64	46,49	56,98
28_C	gebouw 04 - ZW-gevel	173616,23	442062,93	7,50	56,82	53,87	46,72	57,21
28_D	gebouw 04 - ZW-gevel	173616,23	442062,93	10,50	56,89	53,94	46,79	57,28
29_A	gebouw 04 - ZW-gevel	173621,69	442057,08	1,50	54,51	51,58	44,41	54,90
29_B	gebouw 04 - ZW-gevel	173621,69	442057,08	4,50	56,11	53,17	46,01	56,50
29_C	gebouw 04 - ZW-gevel	173621,69	442057,08	7,50	56,39	53,44	46,28	56,77
29_D	gebouw 04 - ZW-gevel	173621,69	442057,08	10,50	56,49	53,54	46,37	56,87
30_A	gebouw 04 - ZW-gevel	173627,73	442050,58	1,50	53,99	51,07	43,88	54,38
30_B	gebouw 04 - ZW-gevel	173627,73	442050,58	4,50	55,65	52,70	45,54	56,03
30_C	gebouw 04 - ZW-gevel	173627,73	442050,58	7,50	55,98	53,04	45,87	56,37
30_D	gebouw 04 - ZW-gevel	173627,73	442050,58	10,50	56,11	53,16	45,99	56,49
31_A	gebouw 04 - ZO-gevel	173634,92	442047,46	1,50	50,04	47,17	39,84	50,42
31_B	gebouw 04 - ZO-gevel	173634,92	442047,46	4,50	51,75	48,86	41,56	52,12
31_C	gebouw 04 - ZO-gevel	173634,92	442047,46	7,50	52,31	49,42	42,11	52,68
31_D	gebouw 04 - ZO-gevel	173634,92	442047,46	10,50	52,49	49,59	42,28	52,86
32_A	gebouw 04 - ZO-gevel	173640,54	442049,92	1,50	48,58	45,72	38,34	48,95
32_B	gebouw 04 - ZO-gevel	173640,54	442049,92	4,50	50,09	47,21	39,86	50,46
32_C	gebouw 04 - ZO-gevel	173640,54	442049,92	7,50	50,83	47,95	40,59	51,19
32_D	gebouw 04 - ZO-gevel	173640,54	442049,92	10,50	51,14	48,26	40,90	51,50
33_A	gebouw 04 - ZO-gevel	173646,57	442055,51	1,50	47,60	44,74	37,35	47,96
33_B	gebouw 04 - ZO-gevel	173646,57	442055,51	4,50	49,04	46,16	38,80	49,40
33_C	gebouw 04 - ZO-gevel	173646,57	442055,51	7,50	49,97	47,08	39,73	50,33
33_D	gebouw 04 - ZO-gevel	173646,57	442055,51	10,50	50,39	47,51	40,16	50,76
34_A	gebouw 04 - NO-gevel	173646,17	442064,63	1,50	41,64	38,66	30,86	41,83
34_B	gebouw 04 - NO-gevel	173646,17	442064,63	4,50	43,28	40,24	32,37	43,42
34_C	gebouw 04 - NO-gevel	173646,17	442064,63	7,50	44,25	41,18	33,36	44,38
34_D	gebouw 04 - NO-gevel	173646,17	442064,63	10,50	44,81	41,76	34,02	44,98
35_A	gebouw 04 - NW-gevel	173638,70	442066,35	1,50	40,09	37,00	29,22	40,22
35_B	gebouw 04 - NW-gevel	173638,70	442066,35	4,50	41,96	38,81	30,85	42,02
35_C	gebouw 04 - NW-gevel	173638,70	442066,35	7,50	42,71	39,52	31,60	42,76
35_D	gebouw 04 - NW-gevel	173638,70	442066,35	10,50	43,37	40,19	32,46	43,47
36_A	gebouw 04 - NW-gevel	173635,07	442063,00	1,50	38,42	35,37	27,83	38,64
36_B	gebouw 04 - NW-gevel	173635,07	442063,00	4,50	40,12	37,01	29,33	40,27
36_C	gebouw 04 - NW-gevel	173635,07	442063,00	7,50	40,96	37,82	30,15	41,10
36_D	gebouw 04 - NW-gevel	173635,07	442063,00	10,50	41,86	38,73	31,23	42,05
37_A	gebouw 04 - NO-gevel	173631,45	442068,14	1,50	41,22	38,21	30,58	41,44
37_B	gebouw 04 - NO-gevel	173631,45	442068,14	4,50	42,88	39,82	32,08	43,04
37_C	gebouw 04 - NO-gevel	173631,45	442068,14	7,50	43,65	40,57	32,86	43,81
37_D	gebouw 04 - NO-gevel	173631,45	442068,14	10,50	44,22	41,15	33,53	44,41
38_A	gebouw 04 - NO-gevel	173625,75	442074,27	1,50	40,32	37,31	29,64	40,53
38_B	gebouw 04 - NO-gevel	173625,75	442074,27	4,50	41,92	38,86	31,10	42,08
38_C	gebouw 04 - NO-gevel	173625,75	442074,27	7,50	42,70	39,63	31,89	42,86
38_D	gebouw 04 - NO-gevel	173625,75	442074,27	10,50	43,25	40,18	32,52	43,43
39_E	gebouw 04 - ZO-gevel	173616,99	442071,05	13,50	50,91	47,97	40,74	51,28
39_F	gebouw 04 - ZO-gevel	173616,99	442071,05	16,50	52,69	49,77	42,52	53,06

Alle getoonde dB-waarden zijn A-gewogen

Rapport: Resultatentabel
 Model: jaar 2035 (v3)
 L'Aeq totaalresultaten voor toetspunten
 Groep: (hoofdgroep)
 Groepsreductie: Nee

Naam Toetspunt	Omschrijving	X	Y	Hoogte	Dag	Avond	Nacht	Lden
40_A	gebouw 04 - NO-gevel	173620,48	442079,95	1,50	36,70	33,81	26,07	36,95
40_B	gebouw 04 - NO-gevel	173620,48	442079,95	4,50	37,95	35,01	27,24	38,17
40_C	gebouw 04 - NO-gevel	173620,48	442079,95	7,50	38,94	35,96	28,20	39,14
40_D	gebouw 04 - NO-gevel	173620,48	442079,95	10,50	39,72	36,73	29,08	39,94
40_E	gebouw 04 - NO-gevel	173620,48	442079,95	13,50	40,85	37,87	30,33	41,11
40_F	gebouw 04 - NO-gevel	173620,48	442079,95	16,50	42,40	39,40	32,28	42,77
41_B	gebouw 04 - NO-gevel	173617,75	442095,17	4,50	49,97	46,74	38,15	49,84
41_C	gebouw 04 - NO-gevel	173617,75	442095,17	7,50	50,01	46,77	38,21	49,88
41_D	gebouw 04 - NO-gevel	173617,75	442095,17	10,50	49,89	46,66	38,17	49,78
41_E	gebouw 04 - NO-gevel	173617,75	442095,17	13,50	49,78	46,56	38,19	49,70
41_F	gebouw 04 - NO-gevel	173617,75	442095,17	16,50	49,73	46,53	38,41	49,72
42_B	gebouw 04 - NW-gevel	173610,53	442097,98	4,50	57,96	54,77	46,60	57,95
42_C	gebouw 04 - NW-gevel	173610,53	442097,98	7,50	57,70	54,51	46,42	57,70
42_D	gebouw 04 - NW-gevel	173610,53	442097,98	10,50	57,26	54,08	46,05	57,28
42_E	gebouw 04 - NW-gevel	173610,53	442097,98	13,50	56,77	53,60	45,63	56,81
42_F	gebouw 04 - NW-gevel	173610,53	442097,98	16,50	56,37	53,21	45,34	56,45
43_A	gebouw 04 - NW-gevel	173607,38	442092,36	1,50	55,33	52,20	44,04	55,35
43_B	gebouw 04 - NW-gevel	173607,38	442092,36	4,50	56,20	53,05	45,01	56,24
43_C	gebouw 04 - NW-gevel	173607,38	442092,36	7,50	56,13	52,98	45,00	56,18
43_D	gebouw 04 - NW-gevel	173607,38	442092,36	10,50	55,84	52,70	44,78	55,91
43_E	gebouw 04 - NW-gevel	173607,38	442092,36	13,50	55,47	52,33	44,47	55,56
43_F	gebouw 04 - NW-gevel	173607,38	442092,36	16,50	55,17	52,04	44,25	55,28
44_A	gebouw 04 - NW-gevel	173602,87	442090,90	1,50	56,98	53,89	45,96	57,08
44_B	gebouw 04 - NW-gevel	173602,87	442090,90	4,50	57,88	54,77	46,97	58,00
44_C	gebouw 04 - NW-gevel	173602,87	442090,90	7,50	57,77	54,67	46,91	57,91
44_D	gebouw 04 - NW-gevel	173602,87	442090,90	10,50	57,48	54,38	46,69	57,63
44_E	gebouw 04 - NW-gevel	173602,87	442090,90	13,50	57,12	54,03	46,40	57,30
44_F	gebouw 04 - NW-gevel	173602,87	442090,90	16,50	56,82	53,73	46,17	57,01
45_A	gebouw 04 - NW-gevel	173600,10	442085,61	1,50	57,07	54,04	46,41	57,28
45_B	gebouw 04 - NW-gevel	173600,10	442085,61	4,50	58,06	55,02	47,48	58,29
45_C	gebouw 04 - NW-gevel	173600,10	442085,61	7,50	58,03	54,98	47,47	58,26
45_D	gebouw 04 - NW-gevel	173600,10	442085,61	10,50	57,81	54,77	47,31	58,06
45_E	gebouw 04 - NW-gevel	173600,10	442085,61	13,50	57,54	54,50	47,08	57,80
45_F	gebouw 04 - NW-gevel	173600,10	442085,61	16,50	57,28	54,24	46,88	57,56
46_A	gebouw 05 - ZW-gevel	173579,82	442117,62	1,50	57,56	54,66	47,55	57,99
46_B	gebouw 05 - ZW-gevel	173579,82	442117,62	4,50	58,84	55,91	48,82	59,25
46_C	gebouw 05 - ZW-gevel	173579,82	442117,62	7,50	58,94	56,00	48,92	59,35
46_D	gebouw 05 - ZW-gevel	173579,82	442117,62	10,50	58,82	55,88	48,82	59,24
46_E	gebouw 05 - ZW-gevel	173579,82	442117,62	13,50	58,71	55,75	48,71	59,12
46_F	gebouw 05 - ZW-gevel	173579,82	442117,62	16,50	58,55	55,59	48,56	58,97
47_A	gebouw 05 - ZW-gevel	173582,90	442110,68	1,50	58,01	55,09	47,82	58,38
47_B	gebouw 05 - ZW-gevel	173582,90	442110,68	4,50	59,10	56,15	48,92	59,46
47_C	gebouw 05 - ZW-gevel	173582,90	442110,68	7,50	59,17	56,20	49,00	59,53
47_D	gebouw 05 - ZW-gevel	173582,90	442110,68	10,50	59,03	56,07	48,88	59,40
47_E	gebouw 05 - ZW-gevel	173582,90	442110,68	13,50	58,89	55,92	48,76	59,26
47_F	gebouw 05 - ZW-gevel	173582,90	442110,68	16,50	58,71	55,73	48,59	59,08
48_A	gebouw 05 - ZO-gevel	173587,21	442109,88	1,50	56,60	53,56	45,74	56,75
48_B	gebouw 05 - ZO-gevel	173587,21	442109,88	4,50	57,61	54,56	46,85	57,78
48_C	gebouw 05 - ZO-gevel	173587,21	442109,88	7,50	57,57	54,52	46,86	57,76
48_D	gebouw 05 - ZO-gevel	173587,21	442109,88	10,50	57,39	54,34	46,73	57,59
48_E	gebouw 05 - ZO-gevel	173587,21	442109,88	13,50	57,15	54,11	46,55	57,37
48_F	gebouw 05 - ZO-gevel	173587,21	442109,88	16,50	56,87	53,84	46,32	57,11
49_A	gebouw 05 - ZO-gevel	173593,73	442112,62	1,50	56,50	53,38	45,17	56,51
49_B	gebouw 05 - ZO-gevel	173593,73	442112,62	4,50	57,19	54,05	45,96	57,22
49_C	gebouw 05 - ZO-gevel	173593,73	442112,62	7,50	57,03	53,89	45,89	57,08
49_D	gebouw 05 - ZO-gevel	173593,73	442112,62	10,50	56,67	53,54	45,61	56,75
49_E	gebouw 05 - ZO-gevel	173593,73	442112,62	13,50	56,28	53,16	45,30	56,38

Alle getoonde dB-waarden zijn A-gewogen

Rapport: Resultatentabel
 Model: jaar 2035 (v3)
 LAeq totaalresultaten voor toetspunten
 Groep: (hoofdgroep)
 Groepsreductie: Nee

Naam Toetspunt	Omschrijving	X	Y	Hoogte	Dag	Avond	Nacht	Lden
49_F	gebouw 05 - ZO-gevel	173593,73	442112,62	16,50	55,90	52,80	45,00	56,02
50_A	gebouw 05 - ZO-gevel	173597,70	442116,34	1,50	56,20	53,06	44,76	56,18
50_B	gebouw 05 - ZO-gevel	173597,70	442116,34	4,50	56,85	53,69	45,50	56,85
50_C	gebouw 05 - ZO-gevel	173597,70	442116,34	7,50	56,67	53,51	45,40	56,68
50_D	gebouw 05 - ZO-gevel	173597,70	442116,34	10,50	56,26	53,11	45,07	56,30
50_E	gebouw 05 - ZO-gevel	173597,70	442116,34	13,50	55,83	52,69	44,73	55,89
50_F	gebouw 05 - ZO-gevel	173597,70	442116,34	16,50	55,44	52,31	44,42	55,53
51_A	gebouw 05 - ZO-gevel	173601,71	442120,10	1,50	55,97	52,81	44,44	55,92
51_B	gebouw 05 - ZO-gevel	173601,71	442120,10	4,50	56,54	53,36	45,08	56,50
51_C	gebouw 05 - ZO-gevel	173601,71	442120,10	7,50	56,34	53,16	44,97	56,33
51_D	gebouw 05 - ZO-gevel	173601,71	442120,10	10,50	55,89	52,72	44,59	55,89
51_E	gebouw 05 - ZO-gevel	173601,71	442120,10	13,50	55,43	52,27	44,23	55,46
51_F	gebouw 05 - ZO-gevel	173601,71	442120,10	16,50	55,01	51,87	43,88	55,06
52_B	gebouw 05 - ZO-gevel	173609,05	442126,97	4,50	56,91	53,67	45,22	56,80
52_C	gebouw 05 - ZO-gevel	173609,05	442126,97	7,50	56,57	53,34	45,00	56,49
52_D	gebouw 05 - ZO-gevel	173609,05	442126,97	10,50	55,99	52,77	44,49	55,93
53_B	gebouw 05 - NO-gevel	173608,92	442133,06	4,50	49,58	46,36	38,20	49,55
53_C	gebouw 05 - NO-gevel	173608,92	442133,06	7,50	49,69	46,46	38,42	49,69
53_D	gebouw 05 - NO-gevel	173608,92	442133,06	10,50	49,55	46,32	38,35	49,56
54_B	gebouw 05 - NO-gevel	173602,98	442139,40	4,50	47,75	44,59	36,74	47,83
54_C	gebouw 05 - NO-gevel	173602,98	442139,40	7,50	48,18	45,00	37,27	48,28
54_D	gebouw 05 - NO-gevel	173602,98	442139,40	10,50	48,26	45,08	37,39	48,37
55_E	gebouw 05 - NO-gevel	173600,47	442125,06	13,50	43,83	40,65	33,58	44,12
55_F	gebouw 05 - NO-gevel	173600,47	442125,06	16,50	47,43	44,25	36,69	47,58
56_E	gebouw 05 - NO-gevel	173594,63	442131,29	13,50	42,48	39,35	32,06	42,73
56_F	gebouw 05 - NO-gevel	173594,63	442131,29	16,50	45,47	42,35	34,96	45,70
57_B	gebouw 05 - NW-gevel	173595,87	442136,66	4,50	49,68	46,74	39,56	50,06
57_C	gebouw 05 - NW-gevel	173595,87	442136,66	7,50	49,98	47,01	39,86	50,36
57_D	gebouw 05 - NW-gevel	173595,87	442136,66	10,50	49,88	46,88	39,75	50,24
58_A	gebouw 05 - NW-gevel	173579,98	442121,89	1,50	55,13	52,20	45,20	55,57
58_B	gebouw 05 - NW-gevel	173579,98	442121,89	4,50	56,41	53,47	46,48	56,85
58_C	gebouw 05 - NW-gevel	173579,98	442121,89	7,50	56,66	53,70	46,73	57,09
58_D	gebouw 05 - NW-gevel	173579,98	442121,89	10,50	56,63	53,66	46,73	57,07
58_E	gebouw 05 - NW-gevel	173579,98	442121,89	13,50	56,63	53,65	46,74	57,07
58_F	gebouw 05 - NW-gevel	173579,98	442121,89	16,50	56,57	53,58	46,70	57,02
59_A	gebouw 06 - ZW-gevel	173562,87	442150,02	1,50	56,77	53,85	46,84	57,21
59_B	gebouw 06 - ZW-gevel	173562,87	442150,02	4,50	58,24	55,28	48,29	58,67
59_C	gebouw 06 - ZW-gevel	173562,87	442150,02	7,50	58,48	55,51	48,55	58,91
59_D	gebouw 06 - ZW-gevel	173562,87	442150,02	10,50	58,47	55,50	48,56	58,91
59_E	gebouw 06 - ZW-gevel	173562,87	442150,02	13,50	58,44	55,45	48,54	58,88
59_F	gebouw 06 - ZW-gevel	173562,87	442150,02	16,50	58,31	55,32	48,42	58,75
61_A	gebouw 06 - ZW-gevel	173565,92	442146,77	1,50	56,61	53,68	46,67	57,05
61_B	gebouw 06 - ZW-gevel	173565,92	442146,77	4,50	58,07	55,12	48,12	58,50
61_C	gebouw 06 - ZW-gevel	173565,92	442146,77	7,50	58,32	55,36	48,39	58,75
61_D	gebouw 06 - ZW-gevel	173565,92	442146,77	10,50	58,32	55,34	48,40	58,75
61_E	gebouw 06 - ZW-gevel	173565,92	442146,77	13,50	58,30	55,32	48,39	58,74
61_F	gebouw 06 - ZW-gevel	173565,92	442146,77	16,50	58,19	55,20	48,29	58,63
63_A	gebouw 06 - ZW-gevel	173573,09	442139,07	1,50	56,19	53,26	46,25	56,63
63_B	gebouw 06 - ZW-gevel	173573,09	442139,07	4,50	57,69	54,74	47,73	58,12
63_C	gebouw 06 - ZW-gevel	173573,09	442139,07	7,50	57,97	55,01	48,02	58,40
63_D	gebouw 06 - ZW-gevel	173573,09	442139,07	10,50	57,98	55,01	48,05	58,41
63_E	gebouw 06 - ZW-gevel	173573,09	442139,07	13,50	57,97	55,00	48,05	58,41
63_F	gebouw 06 - ZW-gevel	173573,09	442139,07	16,50	57,89	54,90	47,97	58,32
64_A	gebouw 06 - ZW-gevel	173578,53	442136,14	1,50	54,55	51,63	44,54	54,97
64_B	gebouw 06 - ZW-gevel	173578,53	442136,14	4,50	56,22	53,28	46,20	56,63
64_C	gebouw 06 - ZW-gevel	173578,53	442136,14	7,50	56,37	53,42	46,36	56,78
64_D	gebouw 06 - ZW-gevel	173578,53	442136,14	10,50	56,27	53,31	46,27	56,68

Alle getoonde dB-waarden zijn A-gewogen

Rapport: Resultatentabel
 Model: jaar 2035 (v3)
 LAeq totaalresultaten voor toetspunten
 Groep: (hoofdgroep)
 Groepsreductie: Nee

Naam Toetspunt	Omschrijving	X	Y	Hoogte	Dag	Avond	Nacht	Lden
64_E	gebouw 06 - ZW-gevel	173578,53	442136,14	13,50	56,20	53,24	46,20	56,61
64_F	gebouw 06 - ZW-gevel	173578,53	442136,14	16,50	56,13	53,16	46,14	56,54
65_A	gebouw 06 - ZO-gevel	173584,79	442138,62	1,50	49,47	46,54	39,42	49,88
65_B	gebouw 06 - ZO-gevel	173584,79	442138,62	4,50	51,43	48,49	41,37	51,83
65_C	gebouw 06 - ZO-gevel	173584,79	442138,62	7,50	51,73	48,77	41,67	52,13
65_D	gebouw 06 - ZO-gevel	173584,79	442138,62	10,50	51,70	48,74	41,63	52,09
65_E	gebouw 06 - ZO-gevel	173584,79	442138,62	13,50	51,73	48,76	41,67	52,12
65_F	gebouw 06 - ZO-gevel	173584,79	442138,62	16,50	51,89	48,92	41,85	52,29
67_A	gebouw 06 - ZO-gevel	173593,36	442146,57	1,50	47,19	44,22	36,87	47,51
67_B	gebouw 06 - ZO-gevel	173593,36	442146,57	4,50	49,16	46,18	38,82	49,47
67_C	gebouw 06 - ZO-gevel	173593,36	442146,57	7,50	49,69	46,67	39,35	49,99
67_D	gebouw 06 - ZO-gevel	173593,36	442146,57	10,50	49,65	46,64	39,30	49,95
67_E	gebouw 06 - ZO-gevel	173593,36	442146,57	13,50	49,71	46,69	39,39	50,01
67_F	gebouw 06 - ZO-gevel	173593,36	442146,57	16,50	49,85	46,82	39,59	50,17
69_A	gebouw 06 - NO-gevel	173593,54	442150,41	1,50	43,95	40,84	33,22	44,12
69_B	gebouw 06 - NO-gevel	173593,54	442150,41	4,50	45,90	42,74	35,00	46,01
69_C	gebouw 06 - NO-gevel	173593,54	442150,41	7,50	46,48	43,29	35,66	46,60
69_D	gebouw 06 - NO-gevel	173593,54	442150,41	10,50	46,53	43,34	35,69	46,65
69_E	gebouw 06 - NO-gevel	173593,54	442150,41	13,50	46,88	43,70	36,20	47,04
69_F	gebouw 06 - NO-gevel	173593,54	442150,41	16,50	47,33	44,17	36,82	47,55
70_A	gebouw 06 - NO-gevel	173582,75	442164,88	1,50	43,32	40,15	31,96	43,31
70_B	gebouw 06 - NO-gevel	173582,75	442164,88	4,50	45,09	41,89	33,71	45,07
70_C	gebouw 06 - NO-gevel	173582,75	442164,88	7,50	45,55	42,34	34,26	45,55
70_D	gebouw 06 - NO-gevel	173582,75	442164,88	10,50	45,59	42,37	34,39	45,61
70_E	gebouw 06 - NO-gevel	173582,75	442164,88	13,50	46,23	43,02	35,28	46,31
70_F	gebouw 06 - NO-gevel	173582,75	442164,88	16,50	46,91	43,72	36,30	47,09
71_A	gebouw 06 - NO-gevel	173574,01	442171,46	1,50	40,36	37,21	28,97	40,35
71_B	gebouw 06 - NO-gevel	173574,01	442171,46	4,50	42,18	38,97	30,73	42,14
71_C	gebouw 06 - NO-gevel	173574,01	442171,46	7,50	42,76	39,53	31,37	42,73
71_D	gebouw 06 - NO-gevel	173574,01	442171,46	10,50	43,02	39,79	31,77	43,02
71_E	gebouw 06 - NO-gevel	173574,01	442171,46	13,50	43,50	40,29	32,47	43,56
71_F	gebouw 06 - NO-gevel	173574,01	442171,46	16,50	45,03	41,86	34,63	45,27
72_A	gebouw 06 - NW-gevel	173568,96	442169,61	1,50	50,58	47,59	40,75	51,04
72_B	gebouw 06 - NW-gevel	173568,96	442169,61	4,50	52,23	49,23	42,36	52,67
72_C	gebouw 06 - NW-gevel	173568,96	442169,61	7,50	52,58	49,56	42,73	53,03
72_D	gebouw 06 - NW-gevel	173568,96	442169,61	10,50	52,67	49,64	42,85	53,12
72_E	gebouw 06 - NW-gevel	173568,96	442169,61	13,50	52,83	49,79	43,03	53,29
72_F	gebouw 06 - NW-gevel	173568,96	442169,61	16,50	52,89	49,85	43,10	53,35
73_A	gebouw 06 - NW-gevel	173560,25	442161,47	1,50	55,15	52,15	45,45	55,65
73_B	gebouw 06 - NW-gevel	173560,25	442161,47	4,50	56,70	53,68	47,00	57,19
73_C	gebouw 06 - NW-gevel	173560,25	442161,47	7,50	57,22	54,19	47,56	57,72
73_D	gebouw 06 - NW-gevel	173560,25	442161,47	10,50	57,37	54,33	47,73	57,88
73_E	gebouw 06 - NW-gevel	173560,25	442161,47	13,50	57,41	54,36	47,77	57,91
73_F	gebouw 06 - NW-gevel	173560,25	442161,47	16,50	57,34	54,29	47,71	57,85
75_A	gebouw 07 - ZW-gevel	173607,36	442172,92	1,50	41,21	38,17	30,44	41,38
75_B	gebouw 07 - ZW-gevel	173607,36	442172,92	4,50	43,12	40,03	32,21	43,24
75_C	gebouw 07 - ZW-gevel	173607,36	442172,92	7,50	43,96	40,85	33,12	44,10
75_D	gebouw 07 - ZW-gevel	173607,36	442172,92	10,50	44,50	41,37	33,77	44,66
76_A	gebouw 07 - ZW-gevel	173613,07	442166,77	1,50	42,66	39,65	32,02	42,88
76_B	gebouw 07 - ZW-gevel	173613,07	442166,77	4,50	44,52	41,47	33,77	44,70
76_C	gebouw 07 - ZW-gevel	173613,07	442166,77	7,50	45,39	42,33	34,72	45,59
76_D	gebouw 07 - ZW-gevel	173613,07	442166,77	10,50	45,73	42,65	35,10	45,93
77_A	gebouw 07 - ZW-gevel	173618,57	442160,86	1,50	45,81	42,74	34,67	45,88
77_B	gebouw 07 - ZW-gevel	173618,57	442160,86	4,50	47,54	44,42	36,31	47,57
77_C	gebouw 07 - ZW-gevel	173618,57	442160,86	7,50	48,08	44,95	36,94	48,13
77_D	gebouw 07 - ZW-gevel	173618,57	442160,86	10,50	48,21	45,09	37,13	48,28
78_A	gebouw 07 - ZO-gevel	173625,03	442161,49	1,50	49,59	46,46	38,13	49,57

Alle getoonde dB-waarden zijn A-gewogen

Rapport: Resultatentabel
 Model: jaar 2035 (v3)
 LAeq totaalresultaten voor toetspunten
 Groep: (hoofdgroep)
 Groepsreductie: Nee

Naam Toetspunt	Omschrijving	X	Y	Hoogte	Dag	Avond	Nacht	Lden
78_B	gebouw 07 - ZO-gevel	173625,03	442161,49	4,50	50,69	47,51	39,18	50,64
78_C	gebouw 07 - ZO-gevel	173625,03	442161,49	7,50	50,91	47,72	39,49	50,88
78_D	gebouw 07 - ZO-gevel	173625,03	442161,49	10,50	50,83	47,65	39,44	50,81
79_A	gebouw 07 - NO-gevel	173627,31	442168,93	1,50	53,25	50,02	41,66	53,17
79_B	gebouw 07 - NO-gevel	173627,31	442168,93	4,50	53,29	50,04	41,81	53,23
79_C	gebouw 07 - NO-gevel	173627,31	442168,93	7,50	52,80	49,56	41,56	52,80
79_D	gebouw 07 - NO-gevel	173627,31	442168,93	10,50	52,26	49,04	41,24	52,32
80_A	gebouw 07 - NO-gevel	173622,10	442174,51	1,50	53,06	49,83	41,48	52,98
80_B	gebouw 07 - NO-gevel	173622,10	442174,51	4,50	53,03	49,78	41,54	52,97
80_C	gebouw 07 - NO-gevel	173622,10	442174,51	7,50	52,45	49,21	41,19	52,45
80_D	gebouw 07 - NO-gevel	173622,10	442174,51	10,50	51,83	48,61	40,79	51,89
81_A	gebouw 07 - NO-gevel	173616,03	442181,02	1,50	52,83	49,58	41,05	52,70
81_B	gebouw 07 - NO-gevel	173616,03	442181,02	4,50	52,71	49,45	41,00	52,59
81_C	gebouw 07 - NO-gevel	173616,03	442181,02	7,50	51,96	48,70	40,40	51,88
81_D	gebouw 07 - NO-gevel	173616,03	442181,02	10,50	51,20	47,95	39,82	51,16
82_A	gebouw 07 - NW-gevel	173606,22	442181,47	1,50	51,29	48,09	40,91	51,53
82_B	gebouw 07 - NW-gevel	173606,22	442181,47	4,50	52,26	49,06	42,17	52,59
82_C	gebouw 07 - NW-gevel	173606,22	442181,47	7,50	52,38	49,17	42,45	52,76
82_D	gebouw 07 - NW-gevel	173606,22	442181,47	10,50	52,15	48,96	42,34	52,57
83_A	gebouw 08 - ZW-gevel	173652,26	442176,40	1,50	49,34	46,19	38,04	49,35
83_B	gebouw 08 - ZW-gevel	173652,26	442176,40	4,50	50,46	47,27	39,12	50,45
83_C	gebouw 08 - ZW-gevel	173652,26	442176,40	7,50	50,71	47,51	39,45	50,72
83_D	gebouw 08 - ZW-gevel	173652,26	442176,40	10,50	50,78	47,59	39,65	50,82
83_E	gebouw 08 - ZW-gevel	173652,26	442176,40	13,50	50,69	47,50	39,63	50,75
84_A	gebouw 08 - ZW-gevel	173659,18	442168,90	1,50	50,18	47,01	38,72	50,15
84_B	gebouw 08 - ZW-gevel	173659,18	442168,90	4,50	51,15	47,94	39,65	51,10
84_C	gebouw 08 - ZW-gevel	173659,18	442168,90	7,50	51,42	48,20	39,97	51,38
84_D	gebouw 08 - ZW-gevel	173659,18	442168,90	10,50	51,43	48,22	40,10	51,42
84_E	gebouw 08 - ZW-gevel	173659,18	442168,90	13,50	51,37	48,18	40,14	51,39
85_A	gebouw 08 - ZW-gevel	173665,88	442169,83	1,50	47,55	44,41	36,58	47,65
85_B	gebouw 08 - ZO-gevel	173665,88	442169,83	4,50	48,81	45,62	37,77	48,88
85_C	gebouw 08 - ZO-gevel	173665,88	442169,83	7,50	48,70	45,48	37,37	48,68
85_D	gebouw 08 - ZO-gevel	173665,88	442169,83	10,50	48,97	45,76	37,76	48,99
85_E	gebouw 08 - ZO-gevel	173665,88	442169,83	13,50	49,15	45,98	37,99	49,19
86_A	gebouw 08 - ZO-gevel	173672,43	442175,87	1,50	45,54	42,44	34,89	45,73
86_B	gebouw 08 - ZO-gevel	173672,43	442175,87	4,50	46,99	43,84	36,15	47,12
86_C	gebouw 08 - ZO-gevel	173672,43	442175,87	7,50	47,63	44,47	36,81	47,76
86_D	gebouw 08 - ZO-gevel	173672,43	442175,87	10,50	48,10	44,94	37,36	48,25
86_E	gebouw 08 - ZO-gevel	173672,43	442175,87	13,50	48,18	45,04	37,42	48,33
87_A	gebouw 08 - NO-gevel	173672,32	442182,59	1,50	50,33	47,30	41,28	51,04
87_B	gebouw 08 - NO-gevel	173672,32	442182,59	4,50	52,06	49,02	43,02	52,77
87_C	gebouw 08 - NO-gevel	173672,32	442182,59	7,50	52,81	49,77	43,79	53,53
87_D	gebouw 08 - NO-gevel	173672,32	442182,59	10,50	53,04	49,99	44,01	53,75
87_E	gebouw 08 - NO-gevel	173672,32	442182,59	13,50	53,05	50,00	44,02	53,76
88_A	gebouw 08 - NO-gevel	173664,32	442191,27	1,50	51,51	48,48	42,48	52,23
88_B	gebouw 08 - NO-gevel	173664,32	442191,27	4,50	53,41	50,37	44,40	54,13
88_C	gebouw 08 - NO-gevel	173664,32	442191,27	7,50	53,86	50,81	44,85	54,58
88_D	gebouw 08 - NO-gevel	173664,32	442191,27	10,50	53,96	50,92	44,96	54,68
88_E	gebouw 08 - NO-gevel	173664,32	442191,27	13,50	53,92	50,87	44,91	54,64
89_A	gebouw 08 - NW-gevel	173659,07	442189,62	1,50	50,99	47,96	41,84	51,66
89_B	gebouw 08 - NW-gevel	173659,07	442189,62	4,50	53,01	49,96	43,85	53,68
89_C	gebouw 08 - NW-gevel	173659,07	442189,62	7,50	53,44	50,38	44,30	54,11
89_D	gebouw 08 - NW-gevel	173659,07	442189,62	10,50	53,51	50,45	44,38	54,18
89_E	gebouw 08 - NW-gevel	173659,07	442189,62	13,50	53,45	50,39	44,31	54,12
90_A	gebouw 08 - NW-gevel	173652,00	442183,10	1,50	49,82	46,76	40,41	50,40
90_B	gebouw 08 - NW-gevel	173652,00	442183,10	4,50	51,58	48,51	42,22	52,17
90_C	gebouw 08 - NW-gevel	173652,00	442183,10	7,50	52,16	49,09	42,85	52,77

Alle getoonde dB-waarden zijn A-gewogen

Rapport: Resultatentabel
 Model: jaar 2035 (v3)
 LAeq totaalresultaten voor toetspunten
 Groep: (hoofdgroep)
 Groepsreductie: Nee

Naam Toetspunt	Omschrijving	X	Y	Hoogte	Dag	Avond	Nacht	Lden
90_D	gebouw 08 - NW-gevel	173652,00	442183,10	10,50	52,33	49,25	43,05	52,95
90_E	gebouw 08 - NW-gevel	173652,00	442183,10	13,50	52,26	49,17	42,98	52,88
91_A	gebouw 09 - ZW-gevel	173545,52	442186,89	1,50	57,38	54,35	47,72	57,88
91_B	gebouw 09 - ZW-gevel	173545,52	442186,89	5,50	59,14	56,09	49,49	59,64
91_C	gebouw 09 - ZW-gevel	173545,52	442186,89	8,50	59,33	56,26	49,70	59,83
91_D	gebouw 09 - ZW-gevel	173545,52	442186,89	11,50	59,35	56,28	49,74	59,86
91_E	gebouw 09 - ZW-gevel	173545,52	442186,89	14,50	59,31	56,23	49,70	59,82
91_F	gebouw 09 - ZW-gevel	173545,52	442186,89	17,50	59,20	56,13	49,60	59,71
92_A	gebouw 09 - ZW-gevel	173556,22	442175,41	1,50	56,13	53,12	46,42	56,62
92_B	gebouw 09 - ZW-gevel	173556,22	442175,41	5,50	58,03	54,99	48,31	58,51
92_C	gebouw 09 - ZW-gevel	173556,22	442175,41	8,50	58,32	55,27	48,64	58,81
92_D	gebouw 09 - ZW-gevel	173556,22	442175,41	11,50	58,37	55,32	48,71	58,87
92_E	gebouw 09 - ZW-gevel	173556,22	442175,41	14,50	58,35	55,29	48,69	58,85
92_F	gebouw 09 - ZW-gevel	173556,22	442175,41	17,50	58,27	55,21	48,62	58,77
93_A	gebouw 09 - ZO-gevel	173561,19	442174,35	1,50	51,04	48,05	41,16	51,48
93_B	gebouw 09 - ZO-gevel	173561,19	442174,35	5,50	53,09	50,09	43,21	53,53
93_C	gebouw 09 - ZO-gevel	173561,19	442174,35	8,50	53,38	50,35	43,53	53,82
93_D	gebouw 09 - ZO-gevel	173561,19	442174,35	11,50	53,34	50,31	43,52	53,79
93_E	gebouw 09 - ZO-gevel	173561,19	442174,35	14,50	53,32	50,29	43,51	53,78
93_F	gebouw 09 - ZO-gevel	173561,19	442174,35	17,50	53,18	50,15	43,39	53,64
94_A	gebouw 09 - ZO-gevel	173566,78	442179,56	1,50	48,96	45,98	38,90	49,35
94_B	gebouw 09 - ZO-gevel	173566,78	442179,56	5,50	51,09	48,10	41,01	51,47
94_C	gebouw 09 - ZO-gevel	173566,78	442179,56	8,50	51,34	48,34	41,27	51,72
94_D	gebouw 09 - ZO-gevel	173566,78	442179,56	11,50	51,16	48,15	41,10	51,54
94_E	gebouw 09 - ZO-gevel	173566,78	442179,56	14,50	50,81	47,79	40,77	51,20
94_F	gebouw 09 - ZO-gevel	173566,78	442179,56	17,50	50,91	47,89	40,89	51,30
95_A	gebouw 09 - ZO-gevel	173571,74	442184,19	1,50	47,22	44,25	37,08	47,59
95_B	gebouw 09 - ZO-gevel	173571,74	442184,19	5,50	49,44	46,46	39,30	49,81
95_C	gebouw 09 - ZO-gevel	173571,74	442184,19	8,50	49,75	46,75	39,61	50,11
95_D	gebouw 09 - ZO-gevel	173571,74	442184,19	11,50	49,56	46,56	39,42	49,92
95_E	gebouw 09 - ZO-gevel	173571,74	442184,19	14,50	48,99	45,98	38,81	49,34
95_F	gebouw 09 - ZO-gevel	173571,74	442184,19	17,50	49,35	46,33	39,14	49,69
96_A	gebouw 09 - ZW-gevel	173576,44	442185,29	1,50	46,59	43,62	36,46	46,96
96_B	gebouw 09 - ZW-gevel	173576,44	442185,29	5,50	48,76	45,79	38,64	49,14
96_C	gebouw 09 - ZW-gevel	173576,44	442185,29	8,80	49,16	46,16	39,03	49,52
96_D	gebouw 09 - ZW-gevel	173576,44	442185,29	11,50	48,87	45,88	38,74	49,24
97_A	gebouw 09 - ZO-gevel	173580,82	442186,09	1,50	45,60	42,52	34,83	45,76
97_B	gebouw 09 - ZO-gevel	173580,82	442186,09	5,50	47,34	44,24	36,60	47,51
97_C	gebouw 09 - ZO-gevel	173580,82	442186,09	8,80	47,73	44,61	37,04	47,91
97_D	gebouw 09 - ZO-gevel	173580,82	442186,09	11,50	47,59	44,47	36,92	47,77
98_A	gebouw 09 - ZO-gevel	173585,65	442190,57	1,50	47,35	44,19	36,62	47,51
98_B	gebouw 09 - ZO-gevel	173585,65	442190,57	5,50	48,61	45,44	38,04	48,81
98_C	gebouw 09 - ZO-gevel	173585,65	442190,57	8,80	48,96	45,79	38,53	49,20
98_D	gebouw 09 - ZO-gevel	173585,65	442190,57	11,50	48,79	45,62	38,42	49,04
99_A	gebouw 09 - NO-gevel	173586,17	442195,36	1,50	55,60	52,43	46,40	56,22
99_B	gebouw 09 - NO-gevel	173586,17	442195,36	5,50	57,10	53,93	47,97	57,75
99_C	gebouw 09 - NO-gevel	173586,17	442195,36	8,80	57,13	53,95	48,01	57,78
99_D	gebouw 09 - NO-gevel	173586,17	442195,36	11,50	57,00	53,83	47,89	57,66

Alle getoonde dB-waarden zijn A-gewogen