






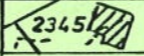




# VERKLARING

## BESTEMMINGEN


gronden bestemd voor:

-  WONEN
-  VERBLIJFSDOELEINDEN
-  STADSGROEN

## DIVERSE AANDUIDINGEN


-  kadastrale gegevens en bestaande bebouwing
-  bouwrens
-  maximum toegestane hoogte  $\frac{\text{bouwhoogte}}{\text{goothoogte}}$
-  grens van het plan
-  onderdoorgang



*Behoort bij besluit van burgemeester en wethouders van Wageningen, d.d. 16 november 1993, afz. Vrom/ROSO, mij bekend, de secretaris,*



Goedgekeurd ingevolge artikel 11 van de Wet op de Ruimtelijke Ordening, bij besluit van Gedeputeerde Staten van Gelderland, d.d. 20 december 1993 nr. RG93.66941

Mij bekend, de Griffier der Staten



 <b>GEMEENTE WAGENINGEN</b>	SEKTOR <b>VROM</b> AFD. RUIMTELIJKE ORDENING EN STADSONTWIKKELING	
	<b>UITWERKINGSPLAN</b> <b>HERENSTRAAT III</b>	
ter inzage : vastgesteld :	goedgekeurd : onherroepelijk :	
get.: AV d.d.: juli 1993	formaat: 29.7 x 42 gew. :	kad. sectie : schaal 1 : 1000
		archiefnr.: S- 26-3-68.