



VERKLARING

BESTEMMING

grond bestemd voor:


-  CENTRUMVOORZIENINGEN EN WONEN
-  PARKEERGARAGE

DIVERSE AANDUIDINGEN

-  kadastrale gegevens en bestaande bebouwing
-  bijgebouwen toegestaan
-  grens van het plan
-  bouwgrens
- $\frac{12}{9}$ maximum toegestane hoogte $\frac{\text{bouwhoogte}}{\text{gothoogte}}$
-  toegang tot parkeergarage

Goedgekeurd ingevolge artikel 11 van de Wet op de Ruimtelijke Ordening, bij besluit van Gedeputeerde Staten van Gelderland, d.d. 28 augustus 1996 nr. RG96.34155

Mij bekend, de griffier der Staten





Behoort bij besluit van burgemeester en wethouders van Wageningen

d.d. 10 Juni 1996, nr. 96/7177.

Mij bekend, de secretaris



 GEMEENTE WAGENINGEN	SEKTOR VROM		AFD. RUIMTELIJKE ORDENING EN STADSONTWIKKELING	
	UITWERKINGSPLAN HERENSTRAAT IV 			
get.: AV	ter inzage : 11-04-96 t/m 8-05-96	goedgekeurd :		
d.d. : januari 1996	vastgesteld :	onherroepelijk :		
	formaat : 29.7x42	kad.sectie : I	archiefnr. :	
	gew. : maart 1996	schaal : 1:1000	S-26-3-74	