

VERKLARING












BESTEMMINGEN

gronden bestemd voor:

MAATSCHAPPELIJKE DOELEINDEN (met bijbehorend erf)

-  MD-A bebouwing klasse A
-  MD-C bebouwing klasse C
-  MD-D bebouwing klasse D
-  VERKEERSDOELEINDEN B
-  VERKEERSDOELEINDEN C
-  GROENVORZIENINGEN


DIVERSE AANDUIDINGEN

-  topografische gegevens
-  bouwgrens
-  bouwgrens waarin de bebouwing, ter plaatse gesitueerd binnen de bestemmingsklasse MD-A, dient te worden opgericht
-  gronden waarop het bepaalde in artikel 2, lid 3, van de voorschriften van toepassing is
-  aanduiding als bedoeld in artikel 2, lid 4, van de voorschriften
-  A minimaal toegestane bebouwingspercentage van het bouwvlak
-  B maximaal toegestane bebouwingspercentage van het bouwvlak
-  C minimaal toegestane bouwhoogte
-  D maximaal toegestane bouwhoogte
-  55dB(A)-contour vanwege de Nijenoord Allee
-  grens van het plan

Behoort bij besluit van Burgemeester en Wethouders van Wageningen d.d. 28 juni 1988, nr 5581, afd. VROM/ROSO

Mij bekend,
de secretaris,

Bakhuizen

 GEMEENTE WAGENINGEN	SEKTOR VROM AFD. RUIMTELIJKE ORDENING EN STADSONTWIKKELING		
	UITWERKINGSPLAN "DE NIEUWE WEG 2" <small>(gebaseerd op de uitwerkingsregels van het best plan Noordwest 1985)</small>		
ter inzage : 2 juni 1988 vastgesteld : 28 juni 1988	goedgekeurd : onherroepelijk :		 archiefnr.: S-26-12-24A
gat. : h.d.j. d.d. : nov. 1987	formaat : 38 x 46 gew. :	kad. sectie : A schaal : 1 : 1.000	