

VERKLARING

BESTEMMINGEN

gronden bestemd voor:

MAATSCHAPPELIJKE DOELEINDEN (met bijbehorend erf)

- MD-A bebouwing klasse A
- MD-B bebouwing klasse B
- MD-C bebouwing klasse C
- MD-D bebouwing klasse D

VERKEERSDOELEINDEN B

GROENVOORZIENINGEN

DIVERSE AANDUIDINGEN

topografische gegevens

bouwgrens

bouwgrens waarin de bebouwing, ter plaatse gesitueerd binnen de bestemmingsklassen MD-A en MD-B, dient te worden opgericht gronden waarop het bepaalde in artikel 2, lid 3, van de voorschriften van toepassing is.

aanduiding als bedoeld in artikel 2, lid 4, van de voorschriften
 A minimaal toegestane bebouwingspercentage van het bouwvlak
 B maximaal toegestane bebouwingspercentage van het bouwvlak
 C minimaal toegestane bouwhoogte
 D maximaal toegestane bouwhoogte

begrenzing binnen het bouwvlak van de ingeschreven hoogtemaat

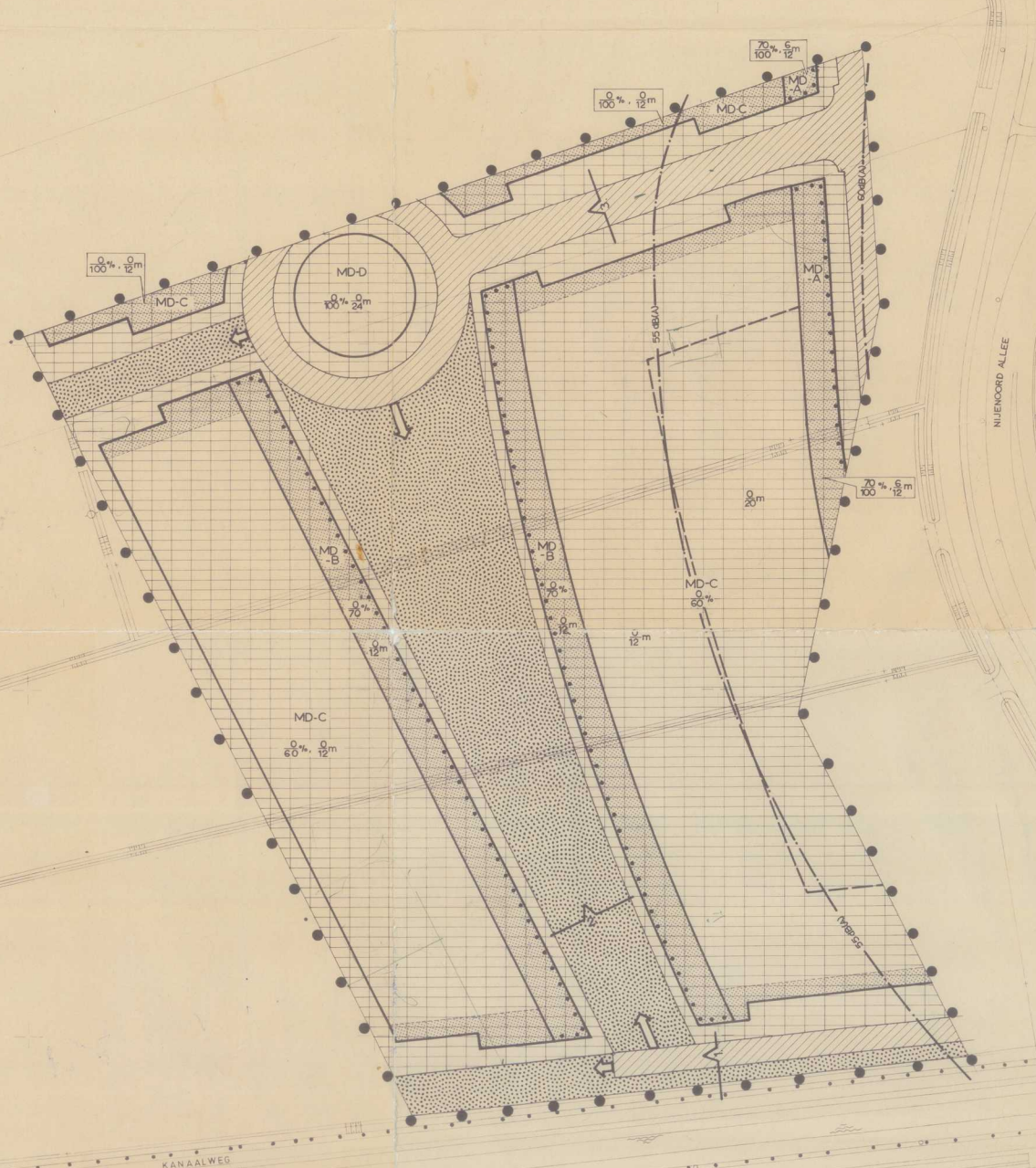
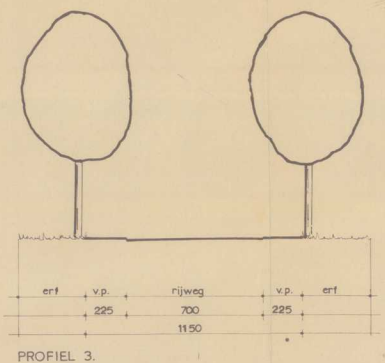
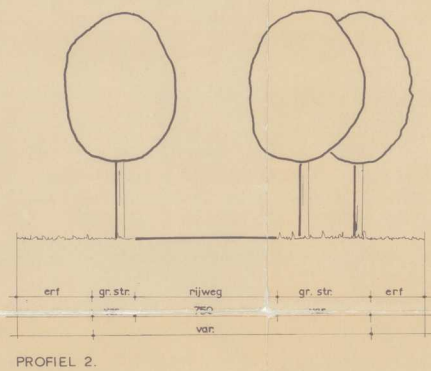
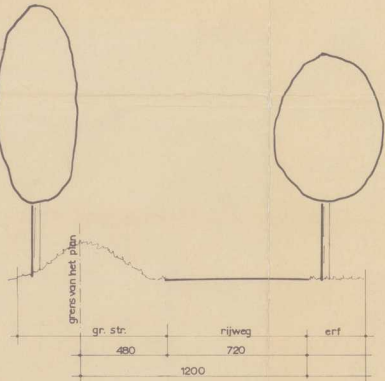
ontsluitingspunt als bedoeld in artikel 4, lid 2, van de voorschriften

verwijzing naar dwarsprofiel

grens van het plan

DWARSPROFIELEN

SCHAAL 1:200



Behoort bij besluit van Burgemeester en Wethouders van Wageningen d.d. 1 maart 1988, nr. 1814, afd. VROM/ROSO
 Mij bekend, de secretaris, *Bakhuizen*

Goedgekeurd ingevolge art. 11 van de Wet op de Ruimtelijke Ordening, bij besluit van Gedeputeerde Staten van Gelderland, d.d. 19 april 1988, nr. RO 88.685-4 - ROV/G5208
 Mij bekend, de griffier der Staten wg. onleesbaar

 GEMEENTE WAGENINGEN	SEKTOR VROM AFD. RUIMTELIJKE ORDENING EN STADSONTWIKKELING	
	UITWERKINGSPLAN "DE NIEUWE WEG 1" (gebaseerd op de uitwerkingsregels van het best. pl. Noordwest 1985)	
ter inzage : 4 - 2 - 1988 vastgesteld : 1 - 3 - 1988	goedgekeurd : onherroepelijk :	
get. : h.d.j. d.d. : november 1987	formaat : 50 x 65 gaw :	kad. sectie : A schaal : 1:1.000
		archiefnr. : S-26-12-22 ^A