



Bezoekadres  
Huis der Provincie  
Markt 11  
6811 CG Arnhem

Postadres  
Postbus 9090  
6800 GX Arnhem

Gemeente Ubbergen  
T.a.v. mevrouw G. Offerein  
Rijksstraatweg 139  
6573 CL UBBERGEN

telefoon (026) 359 91 11  
telefax (026) 359 94 80  
e-mail [post@gelderland.nl](mailto:post@gelderland.nl)  
internet [www.gelderland.nl](http://www.gelderland.nl)

datum 17 april 2009 zaaknummer 2009-005930  
onderwerp  
Instemming BUS-melding locatie C  
Gevalsnaam : De Geest 1-1a-2-3  
Plaats : Beek  
Gemeente : Ubbergen  
Nummer van verontreiniging : GE028200121

Geachte mevrouw Offerein,

Op 23 maart 2009 ontvingen wij van de gemachtigde - namens u - een meldingsformulier van het Besluit uniforme saneringen (hierna BUS) voor de categorie: Immobiel.

Het gaat om de bodemsanering gelegen op locatie De Geest 1-1a-2-3 in Beek, gemeente Ubbergen, kadastraal bekend als:

Kadastrale gemeente	Sectie	Nummer
Ubbergen	B	4144

Bij de melding hebben wij de volgende documenten ontvangen:

- Verkennend bodemonderzoek locatie: De Geest 3, 5 en 7 Beek-Ubbergen: Boot Organiserend Ingenieursbu, 18 augustus 2003, Project: ME03040
- Nader bodemonderzoek Locatie De Geest Beek Ubbergen: Boot Organiserend Ingenieursbu, 5 januari 2006, Projectnummer: ME05236
- Nader bodemonderzoek Protocol voor het Nader onderzoek deel 1 De Geest Beek Ubbergen: Boot Organiserend Ingenieursbu, 16 juli 2007, Projectnummer: ME06204

### Conclusie

Wij hebben op basis van het ingediende meldingsformulier en bijgevoegde onderzoeksgegevens beoordeeld dat deze melding in overeenstemming is met artikel 39b van de Wet bodembescherming, het Besluit uniforme saneringen en de Regeling uniforme saneringen.

Dit betekent dat u vanaf vijf weken na de datum waarop wij uw melding hebben ontvangen met de sanering kunt aanvangen.

inlichtingen bij *fmw.* F. Steffen  
e-mail [post@gelderland.nl](mailto:post@gelderland.nl)

telefoonnr. 088 880 77 77

BNG 's-Gravenhage, rek. nr. 28.50.10.824  
ABN \* AMRO Arnhem, rek. nr. 63.50.26.463  
ING rek.nr. 868762  
BTW nr. 001825100.B03

#### **Verlenging beslistermijn (BUS artikel 8, lid 1)**

De saneringswerkzaamheden dienen aan te vangen uiterlijk zes maanden nadat het bevoegd gezag de melding heeft ontvangen. Het bevoegd gezag kan deze termijn eenmalig met zes maanden verlengen. Hierbij maken wij van de mogelijkheid gebruik de termijn voor aanvang van de saneringswerkzaamheden met zes maanden te verlengen.

De melding vervalt als de saneringswerkzaamheden niet binnen de termijn van twaalf maanden zijn aangevangen.

#### **Voorwaarden bij de uitvoering van de BUS-melding**

Bij de uitvoering van de BUS-melding gelden de volgende voorwaarden:

##### *Melding startdatum sanering en bereiken einddiepte en afronding saneringswerkzaamheden*

- De startdatum van de feitelijke start sanering moet de melder door middel van het Meldingsformulier start-einddiepte-afronding- van de BUS sanering, vijf dagen voor de aanvang van de sanering doorgeven aan het team Bodem, Water, Ontgrondingen, Natuur (BWON) van de afdeling Handhaving.
- Indien de saneerder op basis van het BUS verplicht is tot het melden van de einddiepte dan dient dit een dag voor het bereiken hiervan door middel van het Meldingsformulier start-einddiepte-afronding- van de BUS sanering te worden gemeld aan het team Bodem, Water, Ontgrondingen, Natuur (BWON) van de afdeling Handhaving.
- De saneerder dient door middel van het Meldingsformulier start-einddiepte-afronding- van de BUS sanering de datum van afronding van de sanering binnen twee weken na beëindiging van de saneringswerkzaamheden aan Gedeputeerde Staten te melden.

Het Meldingsformulier start-einddiepte-afronding- van de BUS sanering (110 kB) is te vinden op de site [www.gelderland.nl/bodem](http://www.gelderland.nl/bodem) onder Melding - BUS onder de downloads en kan worden toegezonden per:

**Post: Provincie Gelderland, HH/BWON, Postbus 9090, 6800 GX ARNHEM**

**Fax: (026) 359 87 90**

**E-mail: [Bodemtoezicht@prv.gelderland.nl](mailto:Bodemtoezicht@prv.gelderland.nl) (als pdf bestand het ingevulde formulier ondertekend bij de mail voegen)**

##### *Sanering conform BUS en RUS (regeling uniforme saneringen)*

Degene die de bodem saneert, alsmede degene die de sanering feitelijk uitvoert, voeren de sanering uit overeenkomstig de regels in het BUS en de RUS.

##### *Melding wijziging tijdens sanering*

Als er bij de uitvoering van de sanering redenen zijn om af te wijken van het ingediende meldingsformulier, dan moet de melder dit vooraf schriftelijk melden aan Gedeputeerde Staten.

##### *Beoordeling melding*

De melding is beoordeeld op basis van de door de melder verstrekte gegevens. Daarbij is bij ons geen twijfel gerezen over de juistheid en/of volledigheid van de overgelegde gegevens. Mocht in een later stadium blijken dat deze gegevens niet juist en/of volledig zijn of de feitelijke situatie is veranderd, dan kan dit tot een ander oordeel leiden. Wij achten ons niet aansprakelijk voor de schade die hieruit kan voortvloeien.


Wanneer u vragen heeft, kunt u bellen of een e-mail sturen. Contactpersoon en e-mail vindt u in de voettekst van deze brief.

Wij verzoeken u bij alle correspondentie het zaaknummer en het nummer van verontreiniging te vermelden, deze nummers vindt u bovenaan deze brief.

Algemene informatie over procedurele en technische voorschriften kunt u vinden in de Handreiking uniforme saneringen, die u kunt downloaden van [www.vrom.nl/bus](http://www.vrom.nl/bus). Deze handreiking wordt regelmatig door het ministerie van VROM geactualiseerd.

Deze brief betreft niet een beschikking in de zin van artikel 1:3 van de Awb. Inspraak, tervisielegging, zienswijze, bezwaar en beroep is niet van toepassing op deze mededeling.

Hoogachtend,  
namens Gedeputeerde Staten van Gelderland,



ir. E.N. Boere  
teammanager Bodem & Nazorg

kopie extern:

- Stichting Oosterpoort Wooncombinatie, Postbus 31, 6560 AA GROESBEEK
- PJ Milieu B.V., t.a.v. H.J.R. van Dasselaar, Postbus 1069, 3860 BB NIJKERK

Kopie intern:

- VV/B&N, mevrouw F. Steffen
- HH/BWON, de heer R.T.J. Houben
- DIS\_PROCESBEWAKING\_BB

# TELEFAX

# provincie GELDERLAND

Bezoekadres  
Huis der Provincie  
Markt 11  
telefoon (026) 359 91 11  
telefax (026) 359 94 80  
e-mail [post@gelderland.nl](mailto:post@gelderland.nl)  
internet [www.gelderland.nl](http://www.gelderland.nl)

Postadres  
Postbus 9090  
6800 GX Arnhem

BNG 's-Gravenhage, rek. nr. 28.50.10.824  
ABN • AMRO Arnhem, rek. nr. 53.50.26.463  
ING rek.nr. 869762  
BTW nr. 001825100.803

IBANnr.: NL74BNGH0285010824  
SWIFT/BIC: BNGHNL2G

---

Aan/To : P&JMilieu  
Afdeling/Dept. :  
T.a.v./Attn. : dhr. van Dasselaar  
Datum/Date : 27 maart 2009  
Faxnr./Number :  
Van/From : Provincie Gelderland  
: VV  
: Afdeling : B&N  
: Medewerker : dhr. A.F. de Visser  
: Telefoonnr. : (026) 359 83 28  
: Telefax dienst : (026) 359  
: E-mail : [a.de.visser@prv.gelderland.nl](mailto:a.de.visser@prv.gelderland.nl)

---

Onderwerp/Subject : BUS-melding De Geest 1, 1a, 2 en 3 te Beek gemeente Ubbergen

Instemmen tijdelijke uitplaatsing. Let op asbest zoals telefonisch  
doorgegeven

Opmerkingen :  
Bijlage/Encl. : Bijlage

---

Per mail  
26 mei 2009



# Regeling uniforme saneringen melding sanering categorie immobiel (art. 1.2.a)

Dit formulier is ingevuld met versie 3.4 - 01-01-2009 van het Meldingsformulier

**1 Basisgegevens**

Alleen basisgegevens in te vullen door bevoegd gezag

Behandelnummer      Dossier

Datum van ontvangst:

**1 Locatie**

Locatie naam:

Straat:

Huisnummer:

Huisletter:

Toevoeging:

Postcode:

Plaats:

Is de locatie al geregistreerd bij het bevoegd gezag, bijvoorbeeld vanwege een eerdere melding?

- Ja
- Nee
- Onbekend

**2 Kadastrale gegevens**

Kadastrale gemeente	Sectie	Nummer	Oppervlakte kadastraal perceel (m <sup>2</sup> )	Oppervlakte te saneren locatie op perceel (m <sup>2</sup> )	Geheel / Gedeeltelijk
Ubbergen	B	4144	5803	220	Gedeeltelijk

Recente kadastrale gegevens (kaart met eigendomsverhoudingen niet ouder dan 3 maanden) verplicht toevoegen als bijlage.

### 3 Gegevens en positie saneerder

Naam: (bedrijf)	Gemeente Ubbergen
Straat/postbus:	Rijksstraatweg
Huisnummer / postbusnummer:	139
Huisletter:	
Toevoeging	
Postcode:	6573 CL
Plaats:	Beek-Ubergen
Telefoon:	024 6849100
Telefoon mobiel:	
Fax:	
E-mail adres:	
Contactpersoon: <input type="checkbox"/> Dhr. <input checked="" type="checkbox"/> Mevr.	Offerein
Contactpersoon voorletters:	G.

Geef uw rol aan:  Eigenaar van de percelen  
 Erfpachter van de percelen  
 Gemachtigde ten aanzien van de percelen

Document(en) waaruit machtiging blijkt verplicht als bijlage toevoegen

Wordt u bijgestaan door een adviseur?  Ja  Nee

### 4 Adviseur

Naam bedrijf:	PJ Milieu BV
Straat/postbus:	Postbus
Huisnummer / postbusnummer:	1069
Huisletter:	
Toevoeging	
Postcode:	3860 BB
Plaats:	Nijkerk
Telefoon:	033 2458511
Telefoon mobiel:	
Fax:	033 2457968
E-mail adres:	dasselaar@pjmilieu.nl
Contactpersoon: <input checked="" type="checkbox"/> Dhr. <input type="checkbox"/> Mevr.	Van Dasselaar
Contactpersoon voorletters:	H.J.R.

5 Eigendomssituatie

Gegevens eigenaar:

Naam (bedrijf):	Stichting Oosterpoort Wooncombinatie
Straat/postbus:	Postbus
Huisnummer / postbusnummer:	31
Huisletter:	
Toevoeging	
Postcode:	6560 AA
Plaats:	Groesbeek
Telefoon:	
Telefoon mobiel:	
Fax:	
E-mail adres:	
Contactpersoon: <input checked="" type="checkbox"/> Dhr. <input type="checkbox"/> Mevr.	Janssen
Contactpersoon voorletters:	W.H.D.

Zijn er nog andere betrokkenen?  Ja  Nee  Onbekend  
Het perceel is nu nog in eigendom van Westerbeek B.V. Binnenkort wordt het perceel overgedragen aan Stichting Oosterpoort Wooncombinatie.

7 Bij te leveren rapporten

- Vooronderzoek conform NVN 5725
- Andersoortig vooronderzoek
- Verkennend onderzoek conform NEN 5740

Rapportdatum	05-07-2006
Onderzoeksbureau	Boot organiserend ingenieursbureau
Ander onderzoeksbureau	
Referentienummer	ME06152
Status	Definitief

- Andersoortig verkennend onderzoek



Nader onderzoek gebaseerd op de Richtlijn nader onderzoek, deel 1 van SDU

Rapportdatum **16-07-2007**  
Onderzoeksbureau **Boot organiserend  
ingenieursbureau**  
Ander onderzoeksbureau   
Referentienummer **ME06204**  
Status **Definitief**

Asbestonderzoek conform NEN 5707

Alle onderzoeksrapporten verplicht als bijlage toevoegen

#### 8 Onderzochte activiteiten

Onderzochte verontreinigende activiteiten

UBI code en omschrijving	Start jaar	Ind jaar	Bijzonderheden
stortplaats op land (niet gespecificeerd)			opgebrachte grond?

#### 9 Gegevens van de verontreiniging

Oorzaak van de verontreiniging: Bodembelasting met immobiele stoffen (zware metalen, pak, e.d.) door bedrijfsactiviteiten

Aard van de verontreiniging: Anorganisch

Onderzoeksstrategie verkennend onderzoek:  
Onverdachte locatie (ONV)

Gebruikt analysepakket  NEN pakket  
 Andere stoffen

Is de kwaliteit onderzocht van:  
 Grond  
 Grondwater

Kwaliteit grond is voor vier maatgevende stoffen voor de sanering met de hoogste gehalten in mg/kg.ds

Stof	Max. concentratie
Metalen - Lood (Pb)	780

9-A Gegevens over asbest

Is er onderzoek uitgevoerd naar aanwezigheid van asbest?  Ja  Nee

Is dit uitgevoerd conform NEN 5707?  Ja  Nee

Vermeld andersoortig of eventueel aanvullend asbestonderzoek

in combinatie met verkennend bodemonderzoek

10 Gebruik en ligging

Wat is het gebruik van de saneringslocatie?	Huidig	Toekomstig
Wonen met moestuin	<input type="checkbox"/>	<input type="checkbox"/>
Wonen met siertuin	<input type="checkbox"/>	<input type="checkbox"/>
Wonen zonder tuin	<input type="checkbox"/>	<input checked="" type="checkbox"/>
Volkstuin	<input type="checkbox"/>	<input type="checkbox"/>
Bedrijven, kantoren	<input checked="" type="checkbox"/>	<input type="checkbox"/>
Industrie	<input type="checkbox"/>	<input type="checkbox"/>
Recreatie	<input type="checkbox"/>	<input type="checkbox"/>
Braakliggend	<input checked="" type="checkbox"/>	<input type="checkbox"/>
Openbaar groen	<input type="checkbox"/>	<input type="checkbox"/>
Weiland	<input type="checkbox"/>	<input type="checkbox"/>
Infrastructuur / verkeer	<input type="checkbox"/>	<input type="checkbox"/>
(Glas)tuinbouw	<input type="checkbox"/>	<input type="checkbox"/>
Akkerbouw	<input type="checkbox"/>	<input type="checkbox"/>
Natuurgebied	<input type="checkbox"/>	<input type="checkbox"/>
Openbare gebouwen	<input type="checkbox"/>	<input type="checkbox"/>
School	<input type="checkbox"/>	<input type="checkbox"/>

Ligt de locatie in een bodembeschermingsgebied?  Ja  Nee

Blijft de op zich zelf staande verontreinigingssituatie geheel binnen de perceelgrens?  Ja  Nee  Onbekend

Wat is de gemiddelde diepte van het freatisch grondwater onder het maaiveld? (in m)

#### 11 Aanpak

Welk type saneringsaanpak is van toepassing?

1. Open ontgraving t.b.v. volledige verwijdering  
 2. Aanbrengen van een isolatielaag (leeftlaag of deklaag)  
 3. Open ontgraving tot niveau terugsaneerwaarden in combinatie met isolatielaag  
 4. Open ontgraving tot niveau terugsaneerwaarden in combinatie met aanbrengen aanvullaag

#### 4. Ontgraven tot tussenwaarde en aanbrengen aanvullaag

- Wat is het oppervlak dat wordt ontgraven?  m<sup>2</sup>  
Is dit oppervlak kleiner dan de saneringslocatie?  Ja  Nee  
Tot welke diepte wordt ontgraven?  m  
Zijn de gehalten in de onderliggende bodem lager dan 0,5 maal de I-waarde?  Ja  Nee  
Wordt ontgraven tot onder de gemiddeld hoogste grondwaterstand?  Ja  Nee  
Wat is de hoeveelheid verontreinigde grond die wordt ontgraven?  m<sup>3</sup>  
Wordt de aanvullaag aangebracht tot het niveau van het huidig maaiveld?  Ja  Nee  
Wat is de dikte van de aanvullaag?  cm  
Is er sprake van herschikken van verontreinigde grond?  Ja  Nee  
Vindt er opslag van verontreinigde grond in een tijdelijk depot plaats?  Ja  Nee

#### 12 Kosten

- Wat zijn de geraamde kosten (incl. BTW) van de werkzaamheden? €   
Percentage  
Welke partijen hebben hieraan bijgedragen?  Overheid Wbb  
 Overheid overig  
 Derden

#### 13 Saneringsuitvoering

#### Grondverzet en -afvoer verontreinigde grond met stoffen bedoeld in Bijlage 6 van de Regeling

De (geschatte) hoeveelheden grond die worden verzet bedragen per soort (in m<sup>3</sup>)

	Afvoeren	Herschikken	Hergebruik	Aanvoeren	Totaal
Sterk verontreinigd	90				90
Matig verontreinigd	86				86
Licht verontreinigd					
Niet verontreinigd					

Vindt er afvoer van grond plaats?

Ja  Nee

Wat is de bestemming van de af te voeren grond?

Bestemming grond	Naam ontvanger verontreinigde grond	m <sup>3</sup>	ton
Reiniger	nog niet bekend	176	300
Stortplaats			
Toepassing elders			

De adressen van de ontvangers dienen te worden ingevuld in Bijlagen - Adressen

Is er sprake van herschikken van grond (met gehalten > I-waarde)?

Ja  Nee

Vindt er grondaanvulling plaats, niet zijnde een leeflaag?

Ja  Nee

#### 14 Gebruik en beperkingen

Wordt er een isolatielaag aangebracht?

Ja  Nee

Beschrijf de aard en de kwaliteit van de isolatielaag of aanvullaag:

	Generieke of lokale maximale waarden	Herkomst	Soort	Hoeveelheid (m <sup>3</sup> )
Schoon (<A-waarde)			<input type="checkbox"/> Klei <input type="checkbox"/> Zand <input type="checkbox"/> Zavel	
Wonen	generiek	nog niet bekend	<input type="checkbox"/> Klei <input checked="" type="checkbox"/> Zand <input type="checkbox"/> Zavel	176
Industrie			<input type="checkbox"/> Klei <input type="checkbox"/> Zand <input type="checkbox"/> Zavel	
Anders, a.g.v. ligging in beschermingsgebied			<input type="checkbox"/> Klei <input type="checkbox"/> Zand <input type="checkbox"/> Zavel	

#### 15 Overige wetgeving

Welke vergunningen zijn relevant / worden aangevraagd?

Onttrekkingsvergunning

Lozingsvergunning

Aanlegvergunning

Kapvergunning

Bouwvergunning

Sloopvergunning

Vergunning in het kader van de monumentenwet

Anders, n.l.:

Welke meldingen zijn relevant / worden gedaan?

- Lozing op het gemeentelijk riool
- Reinigbaarheid grond
- Nutsbedrijven
- Grondwateronttrekking
- Wet milieubeheer (tijdelijk depot)
- Ontheffing wegafzetting
- Anders, n.l.:

16 Planning

Geplande einddatum werkzaamheden:

26-06-2009

Worden de werkzaamheden binnen 6 maanden na start afgerond?

Ja  Nee

Verklaring en ondertekening

Zorg voor de juiste ondertekening van de verschillende bijlagen en stuur dit met de rapporten (3 exemplaren per type rapport) naar het bevoegd gezag.

**Betreft**

Melding:

onbekende locatie\_18-03-09.sfv

Te versturen aan / verstuurd aan:

smtp:h.alink@prv.gelderland.nl

Versie digitaal formulier:

3.4 - 01-01-2009

**Opmerkingen**

**Hiermee verklaart ondergetekende dat voorgaande naar waarheid is ingevuld en dat de sanering wordt uitgevoerd conform de voorwaarden van het Besluit en de Regeling uniforme saneringen.**

Naam:

H.J.R. van Dasselaar


Datum:

20-03-2009

Plaats:

Nijkerk

Handtekening:



Machtiging van eigenaar aan melder

Hierbij geef ik volmacht aan mevrouw G. Offerein van Gemeente Ubbergen , om namens mij op te treden als opdrachtgever van de voorgenomen bodemsaneringen aan de Geest te Beek-Ubbergen:

Naam:

Bedrijfsnaam:

Westerbeek B.V.

Datum:

Plaats:

--

Handtekening:

.....

Machtiging van meldor aan adviseur

Hierbij geef ik volmacht aan dhr. H.J.R. van Dasselaar van PJ Milieu BV, om namens mij op te treden als opdrachtgever van de voorgenomen bodemsaneringen aan de Geest te Beek-Ubbergen:

Naam:

Mevr. G. Offerlein

Bedrijfsnaam:

Gemeente Ubbergen


Datum:

19 maart 2009

Plaats:

Ubbergen

Handtekening:



Machtiging van melder aan adviseur

Hierbij geef ik volmacht aan mevrouw G. Offerein van Gemeente Ubbergen, om namens mij op te treden als opdrachtgever van de voorgenomen bodemsanering:

Naam:

W.H.A. JANSSEN

Bedrijfsnaam:

Stichting Oosterpoort Wooncombinatie


Datum:

15 MAART 2009

Plaats:

GRUWEN

Handtekening:





---

**Overzicht**

De volgende documenten moeten als bijlage worden toegevoegd aan de melding. De documenten dienen samen met het uitgeprinte meldingsformulier per post te worden verstuurd naar:

Provincie Gelderland  
Postbus 9090  
6800 GX ARNHEM  
026 3599111

**Rapporten**

De volgende rapporten dienen verplicht te worden toegevoegd.

Het aantal aan te leveren exemplaren per type rapport is: 3

- Verkennend onderzoek conform NEN 5740
- Aanvullend onderzoek, nl Nader bodemonderzoek
- Nader onderzoek conform de Richtlijn nader onderzoek, deel 1 van SDU

**Onderstaande kaarten /documenten moeten verplicht worden bijgevoegd:**

- Kaart met recente kadastrale gegevens en ingetekend contour, niet ouder dan 3 maanden
- Situatiekening verontreinigd gebied, te saneren gebied en saneringslocatie
- Kaart met de belangrijkste infrastructurele voorzieningen, zoals gebouwen, wegen, verhardingen en kabels/ leidingen
- Kaart met de verontreinigingsgegevens
- Bemonsteringskaart (onderzoek)
- Machtigingsdocument

Geef aan welke kaarten / documenten nog meer worden bijgevoegd:

- Kaart met aan te brengen isolatielaag
- Ontgravingstekening met eventuele tijdelijk(e) depot(s) inclusief dwarsprofielen
- Tekening met situering onttrekkingssysteem
- Tekening met situering in-situ systeem en relevante details
- Reeds verleende beschikking
- Oriënterend onderzoek
- Overige

---

**Adressen**

Zijn de adressen van de milieukundig begeleider, de aannemer en / of de transporteur bekend?  Ja  Nee

**Milieukundig begeleider (mkv)**

Naam (bedrijf):	PJ Milieu BV
Straat/postbus:	Postbus
Huisnummer/postbusnr:	1069
Huisletter:	
Toevoeging	
Postcode:	3860 BB
Plaats:	Nijkerk
Telefoon:	033 2458511
Telefoon mobiel:	
Fax:	033 2457968
E-mail adres:	keulen@pjmilieu.nl
Contactpersoon:	Van Keulen
Contactpersoon voorletters:	N.J.

**Aannemer**

Naam (bedrijf):	nog niet bekend
Straat/postbus:	
Huisnummer/postbusnr:	
Huisletter:	
Toevoeging	
Postcode:	
Plaats:	
Telefoon:	
Telefoon mobiel	
Fax:	
E-mail adres:	
Contactpersoon:	
Contactpersoon voorletters:	

**Transporteur**

Naam (bedrijf):	nog niet bekend
Straat/postbus:	
Huisnummer/postbusnr:	
Huisletter:	
Toevoeging	
Postcode:	

Plaats:

--

Telefoon:

--

Telefoon mobiel:

--

Fax:

--

E-mail adres:

--

Contactpersoon:

--

Contactpersoon voorletters:

--

**Ontvanger van grond**

Naam (bedrijf):

nog niet bekend

Straat/postbus:

--

Huisnummer/postbusnr:

--

Huisletter:

--

Toevoeging

--

Postcode:

--

Plaats:

--

Telefoon:

--

Telefoon mobiel:

--

Fax:

--

E-mail adres:

--

Contactpersoon:

--

Contactpersoon voorletters:

--

Zijn er nog andere adressen van belang?

Ja

Nee

Uitbreksel Kadastrale Kaart



*I = I contour*  
*III saneringsplan d.c.*



Deze kaart is noordgericht		Schaal 1:500		
12345	Perceelnummer	Kadastrale gemeente	UBBERGEN	
23	Huisnummer	Sectie	B	
—	Kadastrale grens	Perceel	3842	
—	Bebouwing			
—	Overige topografie			

Voor een aansluitend uitbreksel, ARNHEM, 13 november 2008  
 De bewaarder van het kadastrale en de openbare registers

Aan dit uitbreksel kunnen geen betrouwbare maten worden ontleend.  
 De Dienst voor het kadastrale en de openbare registers behoudt zich de intellectuele eigendomsrechten voor, waaronder het auteursrecht en het databankenrecht.