











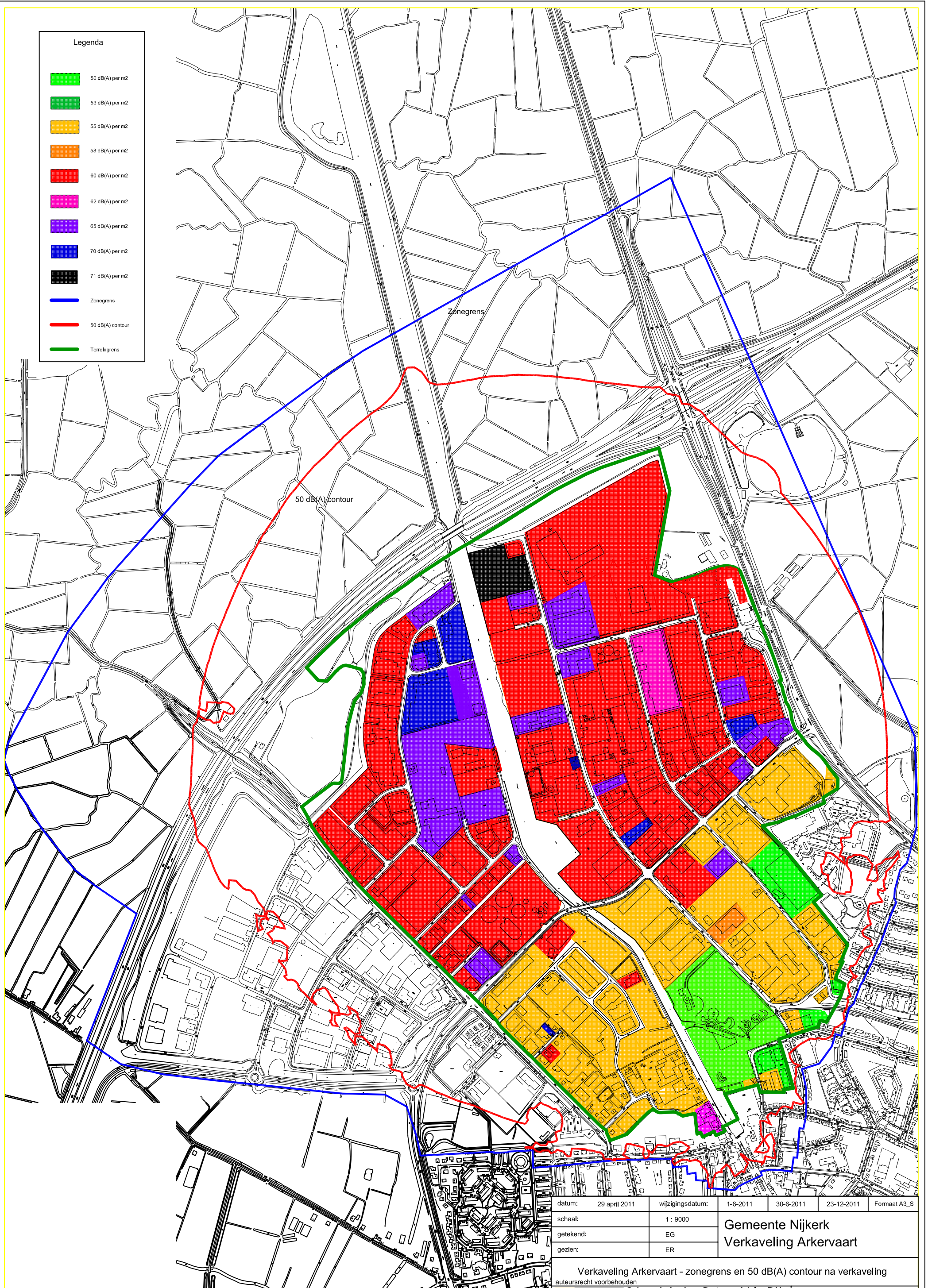



Legenda	
	50 dB(A) per m2
	53 dB(A) per m2
	55 dB(A) per m2
	58 dB(A) per m2
	60 dB(A) per m2
	62 dB(A) per m2
	65 dB(A) per m2
	70 dB(A) per m2
	71 dB(A) per m2
	Zonegrens
	50 dB(A) contour
	Terreingrens



datum:	29 april 2011	wijzigingsdatum:	1-6-2011	30-6-2011	23-12-2011	Formaat A3_S
schaat:	1 : 9000	Gemeente Nijkerk Verkaveling Arkervaart				
getekend:	EG					
gezien:	ER					
Verkaveling Arkervaart - zonegrens en 50 dB(A) contour na verkaveling auteursrecht voorbehouden						
		Schoonderbeek en Partners Advies B.V. Ede tel. 0318 - 614383 Ede@spaede.nl www.spaede.nl			tekening nr. : 10.016.T02	
					aantal bladen:	1
					blad:	1