

GEMEENTE NIJKERK	
Afdeling: TPNG	← B / V
Kenmerk:	B / V → IB
INGEKOMEN: 17 OKT 2011	
K.t.k.n. B&W / GRF	
TPNG 17-10	
ONTVANGSTBEVESTIGING: JA / <input checked="" type="radio"/> NEE	

Gemeente Nijkerk
 Team Planologie
 T.a.v.: Mevr. T.J. de Ruijter
 Postbus 1000
 3860 BA NIJKERK

Nijkerk, 14 oktober 2011

Betreft: Aanvulling informatie aanvraag herziening bestemmingsplan
 Jan Plassensteeg 16 te Nijkerk.

Geachte mevrouw De Ruijter,


Wij zijn benaderd door PJ milieu, dat de gemeente Nijkerk voor het herzien van het bestemmingsplan voor de Jan Plassensteeg 16 te Nijkerk een verkennend bodemonderzoek nodig heeft.


Wij hebben dit onderzoek dan ook uit laten voeren en hierbij het rapport toegevoegd.

Graag zien wij uw reactie tegemoet,

Met vriendelijke groet,

Familie van de Kamp
 Jan Plassensteeg 16
 3862 NL NIJKERK





VERKENNEND BODEMONDERZOEK

Jan Plassensteeg 16

Nijkerk

Kenmerk: 0860103A



Oprachtgever: de heer Van de Kamp te Nijkerk

Datum rapport: 10 oktober 2011

Status: Definitief

Uitvoering: PJ Milieu BV

Projectleider: ir. F. van der Wal
wal@pjmilieu.nl

Rapporteur: H. Mark MSc
mark@pjmilieu.nl

Autorisatie: ir. H.J.R. van Oasselaar



INHOUD

Pagina

SAMENVATTING	3
1 INLEIDING	4
2 VOORONDERZOEK	5
2.1 Werkwijze	5
2.2 Resultaten vooronderzoek	5
2.2.1 Onderzoekslocatie	5
2.2.2 Omgevingsaspecten	6
2.3 Hypothese en onderzoeksopzet	7
3 VELDONDERZOEK	8
3.1 Veldwerkzaamheden	8
3.2 Resultaten	8
4 LABORATORIUMONDERZOEK	10
4.1 Uitgevoerde analyses	10
4.2 Analyseresultaten en toetsing	11
5 CONCLUSIES EN AANBEVELINGEN	12
5.1 Conclusies	12
5.2 Aanbevelingen	12

BIJLAGEN

1. Boorprofielen, legenda en verklaring onafhankelijkheid uitvoering veldwerk
2. Kopie analysecertificaten
3. Toetsing van de analyseresultaten
4. Algemene achtergrondinformatie
5. Toetsingskader
6. Topografisch overzicht, kadastrale kaart en tekening

SAMENVATTING¹

In september 2011 is een verkennd bodemonderzoek uitgevoerd op de locatie Jan Plassensteeg 16 te Nijkerk. Aanleiding tot het uitvoeren van het bodemonderzoek is een voorgenomen bestemmingsplanwijziging. In onderstaande tabel zijn de uitvoering en de resultaten van het onderzoek schematisch weergegeven.

Tabel 1 Onderzoeksopzet, resultaten voor- en bodemonderzoek

Onderzoeksopzet	
Vooronderzoek uitgevoerd	Ja, op basis van NEN 5725 (standaard)
Strategie bodemonderzoek	NEN 5740, verdachte locatie (voormalige weg)
Vooronderzoek	
Oppervlakte onderzoekslocatie	80 m ²
Gebruik locatie	Agrarische functie
Bijzonderheden	-
Bodemonderzoek	
Bodemopbouw tot 2,7 m-mv	Zand met een humeuze bovenlaag
Bijmengingen of bijzonderheden	Lichte bijmengingen met baksteen
Analyseresultaten: grond	Licht verhoogde gehalten lood en PAK
grondwater	Licht verhoogde gehalten barium en molybdeen

Eindconclusie

Geconcludeerd wordt dat de hypothese ‘verdachte locatie’ stand houdt. Enkele parameters zijn aangetoond in een gehalte waarbij in lichte mate sprake is van verontreiniging.

De vastgestelde milieuhygiënische bodemkwaliteit vormt geen belemmering voor de voorgenomen bestemmingsplanwijziging.

Aanbevelingen

De onderzoeksresultaten geven geen aanleiding om aanvullend of nader bodemonderzoek te adviseren. Bij afvoer van grond of verhardingsmaterialen van de locatie kan een aanvullend onderzoek worden verlangd.

¹ voor een juiste interpretatie van de uitvoering en resultaten van het onderzoek dient de gehele rapportage te worden gelezen

1 INLEIDING

In opdracht van de heer Van de Kamp te Nijkerk is door PJ Milieu BV in september 2011 een verkennd bodemonderzoek uitgevoerd op de locatie Jan Plassensteeg 16 te Nijkerk.

Aanleiding

Aanleiding tot het uitvoeren van het onderhavige bodemonderzoek is de voorgenomen bestemmingsplanwijziging.

Doelstelling

Het doel van het verkennd bodemonderzoek is het vaststellen van de actuele bodemkwaliteit. Een nadere uitwerking van de doelstelling is omschreven in paragraaf 2.3.

Normering

Voor een adequate invulling van veld- en laboratoriumonderzoek is locatiespecifieke informatie verzameld. De te hanteren werkwijze van dit uitgevoerde vooronderzoek (historisch onderzoek) wordt omschreven in de NEN 5725². Het opvolgend uitgevoerde verkennd bodemonderzoek is gebaseerd op de NEN 5740³.

Indeling rapport

In de rapportage worden de uitvoering en resultaten van het onderzoek besproken. Op de volgende pagina's wordt achtereenvolgens ingegaan op de resultaten van het vooronderzoek en het verkennd bodemonderzoek. Het rapport wordt afgesloten met conclusies en aanbevelingen.

Verantwoording

Dit onderzoek is uitgevoerd met de grootst mogelijke nauwkeurigheid en conform de daarvoor opgestelde normen en richtlijnen. Desondanks dient opgemerkt te worden dat een bodemonderzoek slechts bestaat uit een steekproef, waarbij een relatief gering aantal boringen en analyses wordt uitgevoerd. Het kan niet geheel uitgesloten worden dat op de locatie een verontreiniging aanwezig is, die bij dit onderzoek niet is aangetroffen.

Tenslotte wordt opgemerkt dat PJ Milieu BV geen financieel of zakelijk belang heeft bij de kwaliteit van de onderzochte locatie.

² NEN 5725, Bodem. Strategie voor het uitvoeren van vooronderzoek bij verkennd en nader onderzoek, Delft 2009

³ NEN 5740, Bodem. Strategie voor het uitvoeren van verkennd bodemonderzoek, Delft 2009

2 VOORONDERZOEK

2.1 Werkwijze

Het vooronderzoek heeft zowel betrekking op de onderzoekslocatie als op de omgeving. In het kader van het vooronderzoek zijn de volgende werkzaamheden uitgevoerd:

- het verwerken van kadastrale informatie;
- het verwerken van de via internet verzamelde gegevens;
- het verwerken van de gegevens uit het historisch onderzoek (PJ Milieu, 15 juni 2011, kenmerk 0860102H);
- het verwerken van de door de opdrachtgever verstrekte gegevens;
- het bepalen van de regionale bodemopbouw;
- het verwerken van de gegevens uit de Grondwaterkaart van Nederland (Dienst Grondwaterverkenning (TNO-DGV), Delft);
- het visueel inspecteren van de onderzoekslocatie en de omgeving.

2.2 Resultaten vooronderzoek

2.2.1 Onderzoekslocatie

Algemeen

De onderzoekslocatie (oppervlakte 80 m², locatiecoördinaten X 161.250 - Y 469.540) is kadastraal bekend; gemeente Nijkerk, sectie H, nrs. 3049 en 2558. Ten aanzien van dit perceel zijn geen aantekeningen in het kader van het artikel 55 Wet bodembescherming opgenomen, hetgeen inhoudt dat bij het Kadaster geen bodeminformatie is geregistreerd. Voor de regionale en lokale ligging wordt verwezen naar bijlage 6, topografisch overzicht en kadastrale kaart.

Huidige gebruik

De locatie heeft een agrarische functie. De onderzoekslocatie is onverhard. Op of in de bodem (buiten het pand) zijn geen handmatig ondoordringbare lagen (bijvoorbeeld beton, asfalt of puin) aanwezig. Tijdens de inspectie van de locatie zijn geen bodembedreigende activiteiten of zaken waargenomen. In bijlage 6 is een situatietekening opgenomen.

Historische informatie

De huidige onderzoekslocatie betreft het voormalige tracé van de Jan Plassensteeg. De onderzoekslocatie wordt derhalve als verdacht beschouwd.

Voor de volledige historische gegevens wordt verwezen naar het genoemde historisch onderzoek.

2.2.2. Omgevingsaspecten

Voor de omgevingsaspecten wordt verwezen naar het genoemde historisch onderzoek.

Bodemopbouw en geohydrologische situatie

Ten behoeve van de bodemopbouw en geohydrologische situatie is de Grondwaterkaart van Nederland geraadpleegd (GWK 32 oost). Regionaal bestaat de bodem tot 10 m-mv uit matig fijn tot matig grof zand. De grondwaterstroming is westelijk gericht. De onderzoekslocatie bevindt zich niet in een grondwaterbeschermingsgebied.

Achtergrondgehalten

De gemeente beschikt over een bodemkwaliteitskaart. Van diverse parameters zijn (verhoogde) lokale achtergrondgehalten bekend. De exacte waarden van de lokale achtergrondgehalten zijn niet relevant binnen het kader van de doelstelling van dit onderzoek. In de onderzochte monsters zijn namelijk geen gehalten aangetoond boven de tussenwaarden.

2.3 Hypothese en onderzoeksopzet

Op basis van de resultaten van het vooronderzoek wordt verwacht dat op de locatie sprake zal zijn van de aanwezigheid van bodemverontreiniging (verdachte locatie). Voor uitvoering van het onderzoek wordt de in tabel 2 weergegeven deellocatie onderscheiden.

Tabel 2 Te onderscheiden deellocaties

DL	Omschrijving	V / O	Verwachte stoffen	Oppervlakte (m ²)
A	voormalige Jan Plassensteeg	V	diverse	80

DL = Deellocatie

V/O = Verdacht of Onverdacht ten aanzien van bodemverontreiniging

Het doel van het verkennend bodemonderzoek in deze situatie (deellocatie A) is vast te stellen of de vooronderstelde verontreinigingskernen ook daadwerkelijk op de vermoede plaatsen aanwezig zijn en in hoeverre de verontreinigende stoffen in de grond en het freatisch grondwater respectievelijk de achtergrondwaarde en de streefwaarde overschrijven.

In de onderstaande tabel is de onderzoeksstrategie en het bijbehorende veld- en laboratoriumonderzoek schematisch weergegeven. Opgemerkt wordt dat het genoemde aantallen boringen en monsters is afgeleid van de genoemde strategie.

Tabel 3 Onderzoeksstrategie en veld- en laboratoriumonderzoek per deellocatie

Deellocatie A: voormalige Jan Plassensteeg					
Onderzoeksstrategie voor een verdachte locatie met een plaatselijke bodembelasting met een duidelijke verontreinigingskern (VEP)					
Veldonderzoek Aantal boringen en peilbuizen			Laboratoriumonderzoek Aantal (meng)monsters		
Boring tot 0,5 m-mv	èn boring tot grondwater	èn boring met peilbuis	Grond		Grondwater
			Bovengrond	Ondergrond	
2	1	1	1	0	1

Aanvullend onderzoek naar asbest in de bodem wordt niet noodzakelijk geacht. De locatie is ten aanzien van asbest als onverdacht te beschouwen.

3 VELDONDERZOEK

3.1 Veldwerkzaamheden

Het veldonderzoek is uitgevoerd door gecertificeerde personen van PJ Milieu BV (bijlage 1, verklaring onafhankelijkheid uitvoering veldwerk) conform de Beoordelingsrichtlijn voor het SIKB-procescertificaat voor veldwerk bij milieuhygiënisch bodemonderzoek (BRL SIKB 2000) en de protocollen 2001⁴ en 2002⁵ van de Vereniging Kwaliteitsborging Bodemonderzoek (VKB).

Op 19 september 2011 is het veldwerk uitgevoerd op basis van de in paragraaf 2.3 aangegeven onderzoeksstrategie.

De verrichte boringen en de geplaatste peilbuis zijn gecodeerd vanaf nr.1.

Het grondwater is bemonsterd op 27 september 2011. Gelijktijdig is de stand van het grondwater, de zuurgraad (pH) en het geleidingsvermogen (ec) bepaald.

De situering van de boorpunten is aangegeven op tekening 1 (bijlage 6).

Een uitgebreide omschrijving van de onderzoeksmethodiek is opgenomen in bijlage 4.

3.2 Resultaten

Bodemopbouw

In bijlage 1 is van elke boring een boorprofiel opgenomen. De globale bodemopbouw van de locatie is in tabel 4 omschreven.

Tabel 4 Globale bodemopbouw onderzoekslocatie

Traject (m-mv)	Lithologische beschrijving
0,0 – 1,0	Zand, matig fijn, zwak siltig, zwak tot matig humeus
1,0 – 2,7	Zand, matig fijn, zwak siltig

Zuurgraad, geleidingsvermogen en grondwaterstand

De gemeten zuurgraad bedraagt 7,2 en het geleidingsvermogen bedraagt 780 $\mu\text{S}/\text{cm}$. Deze waarden kunnen als normaal worden beschouwd.

De actuele grondwaterstand is circa 1,3 m-mv (27 september 2011).

⁴ Plaatsen van handboringen en peilbuizen, maken van boorbeschrijvingen, nemen van grondmonsters en waterpassen

⁵ Het nemen van grondwatermonsters

Zintuiglijke waarnemingen

Bij de uitvoering van het veldwerk zijn bij de boringen 1, 3 en 4 bijmengingen en sporen van baksteen aangetroffen in het traject variërend van 0,0 tot maximaal 1,0 m-mv. Gezien de resultaten van het vooronderzoek, de maaiveldinspectie en de samenstelling van het puin (betondeeltjes, grind of baksteenpuin) wordt niet verwacht dat de bodem ter plaatse asbest bevat. Bij de overige boringen zijn geen bijzonderheden (waaronder olie-indicaties) of bijmengingen aangetroffen, die kunnen duiden op aanwezigheid van bodemverontreiniging. Op het maaiveld en in de omhoog gebrachte grond zijn ook geen asbestverdachte materialen aangetroffen.

4 LABORATORIUMONDERZOEK

4.1 Uitgevoerde analyses

De monsters van de grond en het grondwater zijn ter analyse aangeboden aan het milieulaboratorium van Eurofins Analytico Milieu B.V. te Barneveld. Het laboratorium is RvA geaccrediteerd.

De resultaten van het veldonderzoek geven geen aanleiding meerdere (meng)monsters te onderzoeken of andere analyses uit te voeren dan conform de gehanteerde strategie (zie paragraaf 2.3).

In tabel 5 zijn de monsteromschrijvingen en geanalyseerde parameters schematisch weergegeven.

Tabel 5 Monsteromschrijvingen en geanalyseerde parameters

DL	Monstercode	Boringen	Diepte (m-mv) [*]	Geanalyseerde parameters
A	<i>Grond:</i> MM-101	1, 2, 3a en 3b	0,0 – 1,2	Standaardpakket bodem ⁶ , lutum en organische stof
A	<i>Grondwater:</i> 1-1-1	PB-1	1,6 – 2,6	Standaardpakket grondwater ⁷

- * = het betreft de minimale en maximale monsternamediepte. Op het analysecertificaat is het monsternametraject per boring weergegeven
- DL = deellocatie
- MM = mengmonster
- PB = peilbuis

⁶ droge stof, metalen (barium, cadmium, kobalt, koper, kwik, molybdeen, nikkel, lood en zink), minerale olie (GC), PAK (10) en PCB (7)

⁷ metalen (barium, cadmium, kobalt, koper, kwik, molybdeen, nikkel, lood en zink), aromaten (BTEXN), styreen, VOCL (11), vinylchloride, 1,1 dichlooretheen, chloorpropanen (3), bromoform en minerale olie (GC)

4.2 Analyseresultaten en toetsing

Een kopie van de analysecertificaten is opgenomen in bijlage 2.

De analyseresultaten zijn getoetst aan de streef-/achtergrond-⁸ en interventiewaarden. Uitleg over het toetsingskader is weergegeven in bijlage 5.

Het resultaat van de toetsing is in bijlage 3 numeriek weergegeven. Onderstaand is deze toetsing verwoord⁹.

Grond

In het mengmonster MM-101 zijn licht verhoogde gehalten lood (62 mg/kg d.s.) en PAK (15 mg/kg d.s.) aangetoond. Geen van de overige geanalyseerde parameters is aangetoond in een gehalte boven de achtergrondwaarde (AW2000).

Grondwater

In het grondwater afkomstig van peilbuis 1 zijn licht verhoogde gehalten barium (140 µg/l) en molybdeen (9,2 µg/l) aangetoond. Geen van de overige geanalyseerde parameters is aangetoond in een gehalte boven de streefwaarde.

⁸ Het betreffen de door de gemeente vastgestelde locatiespecifieke achtergrondwaarden (zie bodemkwaliteitskaart) danwel de landelijk vastgestelde generieke waarden (AW2000)

⁹

- niet verhoogd: het gehalte overschrijft de streef-/achtergrondwaarde niet; er is in principe sprake van een 'schoon' monster (NB: ook de als licht verhoogd gerapporteerde 'parameters * factor 0,7' kunnen als 'niet verhoogd' worden beschouwd, indien alle individuele parameters de detectiegrens AS3000 niet overschrijden)
- licht verhoogd: het gehalte overschrijdt de streef-/achtergrondwaarde, maar de tussenwaarde (het gemiddelde van de streef-/achtergrond- en interventiewaarde) wordt niet overschreden. De verontreiniging is naar verwachting dermate gering dat veelal geen nadere actie (onderzoek of sanering) noodzakelijk is
- matig verhoogd: het gehalte overschrijdt de tussenwaarde. Nader onderzoek zal worden aanbevolen om te bepalen of er inderdaad sprake is van relevante bodemverontreiniging
- sterk verhoogd: het gehalte overschrijdt de interventiewaarde. Nader onderzoek naar de aard, mate, omvang en oorzaken van de verontreiniging is in de meeste gevallen noodzakelijk

5 CONCLUSIES EN AANBEVELINGEN

5.1 Conclusies

Op basis van de resultaten van het uitgevoerde vooronderzoek is geconcludeerd dat de onderzoekslocatie verdacht is ten aanzien van bodemverontreiniging. Het betreft hier een voormalig wegtracé. Het verkennend bodemonderzoek is uitgevoerd conform de NEN 5740.

Geconcludeerd wordt dat de hypothese 'verdachte locatie' stand houdt. Enkele parameters zijn aangetoond in een gehalte waarbij in lichte mate sprake is van verontreiniging.

De vastgestelde milieuhygiënische bodemkwaliteit vormt geen belemmering voor de voorgenomen bestemmingsplanwijziging.

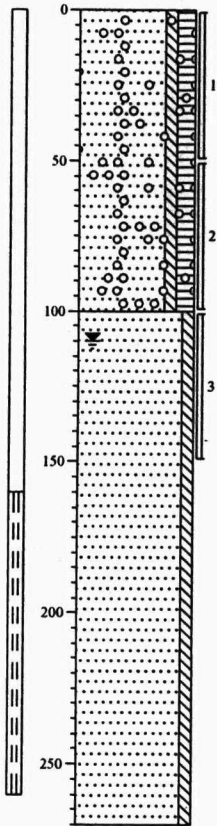
5.2 Aanbevelingen

De onderzoeksresultaten geven geen aanleiding om aanvullend of nader bodemonderzoek te adviseren.

Opgemerkt wordt dat het onderzoek niet is uitgevoerd conform de Regeling en het Besluit bodemkwaliteit. Bij afvoer van grond of verhardingsmaterialen van de locatie kan, ongeacht de resultaten van dit verkennend bodemonderzoek, een aanvullende keuring van de af te voeren partij worden gevraagd en zijn mogelijke verwerkingskosten van toepassing.

BIJLAGE 1
Boorprofielen en legenda
Verklaring onafhankelijkheid uitvoering veldwerk

Boring: 1
Datum: 19-9-2011



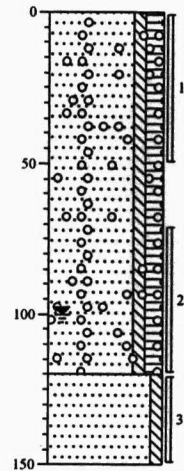
0 tuin
Zand, matig fijn, zwak siltig, matig humeus, matig grindhoudend, zwak baksteenhoudend, donkerbruin, Edelmanboor



100
Zand, matig fijn, zwak siltig, grijsbeige, Edelmanboor

270

Boring: 2
Datum: 19-9-2011



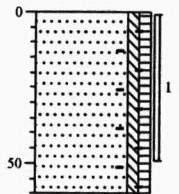
0 tuin
Zand, matig fijn, zwak siltig, matig humeus, matig grindhoudend, donkerbruin, Edelmanboor



120
Zand, matig fijn, zwak siltig, grijsbeige, Edelmanboor

150

Boring: 3a
Datum: 19-9-2011

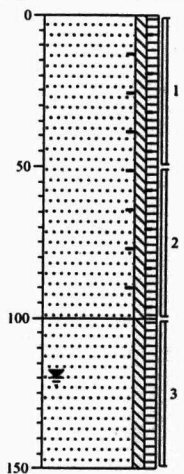


0 tuin
Zand, matig fijn, zwak siltig, zwak humeus, sporen baksteen, grijsbruin, Edelmanboor, gestuit



60

Boring: 3b
Datum: 19-9-2011



0 tuin
Zand, matig fijn, zwak siltig, zwak humeus, sporen baksteen, grijsbruin, Edelmanboor



100
Zand, matig fijn, zwak siltig, zwak humeus, grijsbruin, Edelmanboor

150

Legenda (conform NEN 5104)




grind

-  Grind, siltig
-  Grind, zwak zandig
-  Grind, matig zandig
-  Grind, sterk zandig
-  Grind, uiterst zandig

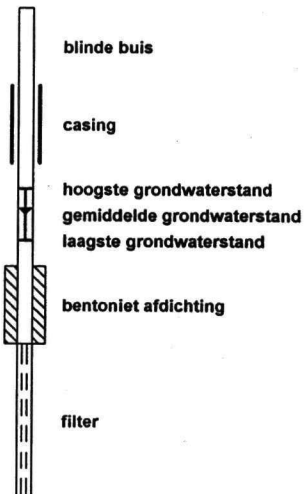
zand

-  Zand, kleilig
-  Zand, zwak siltig
-  Zand, matig siltig
-  Zand, sterk siltig
-  Zand, uiterst siltig

veen

-  Veen, mineraalarm
-  Veen, zwak kleilig
-  Veen, sterk kleilig
-  Veen, zwak zandig
-  Veen, sterk zandig

peilbuis









klei

-  Klei, zwak siltig
-  Klei, matig siltig
-  Klei, sterk siltig
-  Klei, uiterst siltig
-  Klei, zwak zandig
-  Klei, matig zandig
-  Klei, sterk zandig

leem

-  Leem, zwak zandig
-  Leem, sterk zandig

overige toevoegingen

-  zwak humeus
-  matig humeus
-  sterk humeus
-  zwak grindig
-  matig grindig
-  sterk grindig



geur

-  geen geur
-  zwakke geur
-  matige geur
-  sterke geur
-  uiterste geur



olie

-  geen olie-water reactie
-  zwakke olie-water reactie
-  matige olie-water reactie
-  sterke olie-water reactie
-  uiterste olie-water reactie

p.i.d.-waarde

-  >0
-  >1
-  >10
-  >100
-  >1000
-  >10000

monsters

-  geroerd monster
-  ongeroerd monster

overig

-  bijzonder bestanddeel
-  Gemiddeld hoogste grondwaterstand
-  grondwaterstand
-  Gemiddeld laagste grondwaterstand



slib



water

Projectnummer: 0860103A
Locatie: Jan Plassensteeg 16 in Nijkerk

BRL SIKB:	<input type="checkbox"/>	BRL 1000	Monsterneming voor partijkeuringen
	<input checked="" type="checkbox"/>	BRL 2000	Veldwerk bij milieuhygiënisch bodemonderzoek
	<input type="checkbox"/>	BRL 2100	Mechanisch boren
	<input type="checkbox"/>	BRL 6000	Milieukundige begeleiding van (water)bodemsaneringen en nazorg
Protocollen:	<input type="checkbox"/>	1001	Monsterneming voor partijkeuringen grond en baggerspecie
	<input type="checkbox"/>	1002	Monsterneming voor partijkeuringen niet-vormgegeven bouwstoffen
	<input checked="" type="checkbox"/>	2001	Plaatsen van handboringen en peilbuizen, maken van boorbeschrijvingen, nemen van grondmonsters en waterpassen
	<input checked="" type="checkbox"/>	2002	Het nemen van grondwatermonsters
	<input type="checkbox"/>	2003	Veldwerk bij milieuhygiënisch waterbodemonderzoek
	<input type="checkbox"/>	2018	Locatie-inspectie en monsterneming van asbest in bodem
	<input type="checkbox"/>	2101	Mechanisch boren
	<input type="checkbox"/>	6001	Milieukundige begeleiding landbodemsanering met conventionele methoden
	<input type="checkbox"/>	6002	Milieukundige begeleiding van landbodemsanering met in-situ methoden

Ik verklaar dat het veldwerk onafhankelijk van de opdrachtgever is uitgevoerd conform de eisen van de BRL SIKB 2000 en de daarbij bijbehorende protocollen.

Naam:

S.P.M. Bax

R.F. Rigter

Handtekening:



Robin

BIJLAGE 2
Kopie analysecertificaten

PJ Milieu BV
T.a.v. F.J. van der Wal
Nijverheidsstraat 21
3861 RJ NIJKERK

Analysecertificaat

Datum: 28-09-2011

Hierbij ontvangt u de resultaten van het navolgende laboratoriumonderzoek.

Certificaatnummer	2011160814
Uw projectnummer	0860103A
Uw projectnaam	Nijkerk Jan Plassensteeg 16
Uw ordernummer	
Monster(s) ontvangen	23-09-2011

Dit certificaat mag uitsluitend in zijn geheel worden gereproduceerd.
Aanvullende informatie behorend bij dit analysecertificaat kunt U vinden in het overzicht "Specificaties Analysemethoden". Extra exemplaren zijn verkrijgbaar bij de afdeling Verkoop en Advies.

De grondmonsters worden tot 6 weken na datum ontvangst bewaard en watermonsters tot 2 weken na datum ontvangst. Zonder tegenbericht worden de monsters nadien afgevoerd.
Indien de monsters langer bewaard dienen te blijven verzoeken wij U dit exemplaar uiterlijk 1 week voor afloop van de standaardbewaarperiode ondertekend aan ons te retourneren. Voor de kosten van het langer bewaren van monsters verwijzen wij naar de prijslijst.

Bewaren tot:

Datum:

Naam:

Handtekening:

Wij vertrouwen erop uw opdracht hiermee naar verwachting te hebben uitgevoerd, mocht U naar aanleiding van dit analysecertificaat nog vragen hebben verzoeken wij U contact op te nemen met de afdeling Verkoop en Advies.

Met vriendelijke groet,

Eurofins Analytico B.V.



Ing. A. Veldhuizen
Technical Manager

Eurofins Analytico B.V.

Gildeweg 44-46
3771 NB Barneveld
P.O. Box 489
3770 AL Barneveld NL

Tel. +31 (0)34 242 63 00
Fax +31 (0)34 242 63 99
E-mail info-env@eurofins.nl
Site www.eurofins.nl

ABN AMRO 84 85 74 456
VAT/BTW No.
NL 8043.14.883.B01
KvK No. 09088623

Eurofins Analytico B.V. is erkend door het Vlaamse Gewest (OVAM en Dep. LNE), het Brusselse Gewest (BIM), het Waalse Gewest (DGRNE-OWD) en door de overheden van Frankrijk en Luxemburg (MEV).



Analysecertificaat

Uw projectnummer	0860103A	Certificaatnummer	2011160814
Uw projectnaam	Nijkerk Jan Plassensteeg 16	Startdatum	23-09-2011
Uw ordernummer		Rapportagedatum	28-09-2011/16:00
Datum monstername	19-09-2011	Bijlage	A, C
Monsternemer		Pagina	1/2
Monstermatrix	Grond; Grond, AS3000		

Analyse	Eenheid	1
Voorbehandeling		
S Cryogeen malen AS3000		Uitgevoerd
Bodemkundige analyses		
S Droge stof	% (m/m)	83.7
S Organische stof	% (m/m) ds	3.6
S Gloeirest	% (m/m) ds	96.1
S Korrelgrootte < 2 µm (Lutum)	% (m/m) ds	4.9
Metalen		
S Barium (Ba)	mg/kg ds	36
S Cadmium (Cd)	mg/kg ds	0.21
S Kobalt (Co)	mg/kg ds	<4.3
S Koper (Cu)	mg/kg ds	18
S Kwik (Hg)	mg/kg ds	0.098
S Molybdeen (Mo)	mg/kg ds	<1.8
S Nikkel (Ni)	mg/kg ds	5.2
S Lood (Pb)	mg/kg ds	62
S Zink (Zn)	mg/kg ds	67
Minerale olie		
Minerale olie (C10-C12)	mg/kg ds	6.3
Minerale olie (C12-C16)	mg/kg ds	<8.0
Minerale olie (C16-C21)	mg/kg ds	<6.0
Minerale olie (C21-C30)	mg/kg ds	<12
Minerale olie (C30-C35)	mg/kg ds	<6.0
Minerale olie (C35-C40)	mg/kg ds	<6.0
S Minerale olie totaal (C10-C40)	mg/kg ds	<38
Polychloorbifenylen, PCB		
S PCB 28	mg/kg ds	<0.0010
S PCB 52	mg/kg ds	<0.0010
S PCB 101	mg/kg ds	<0.0010
S PCB 118	mg/kg ds	<0.0010
S PCB 138	mg/kg ds	0.0010
S PCB 153	mg/kg ds	0.0011
S PCB 180	mg/kg ds	0.0010
S PCB (som 7) (factor 0,7)	mg/kg ds	0.0059

Nr. Monsteromschrijving
1 MM-101

Analytico-nr.
6383645

Eurofins Analytico B.V.

Gildeweg 44-46
3771 NB Barneveld
P.O. Box 459
3770 AL Barneveld NL

Tel. +31 (0)34 242 63 00
Fax +31 (0)34 242 63 99
E-mail info-env@eurofins.nl
Site www.eurofins.nl

ABN AMRO 54 88 74 486
VAT/BTW No.
NL 8043.14.883.B01
KVK No. 09088623

Q: door RVA geaccrediteerde verrichting
A: AP04 erkende verrichting
S: AS 3000 erkende verrichting

Dit certificaat mag uitsluitend in zijn geheel worden gereproduceerd.

Eurofins Analytico B.V. is erkend door het Vlaamse Gewest (OVAM en Dep. LNE), het Brusselse Gewest (BIM), het Waalse Gewest (DGRNE-OWD) en door de overheden van Frankrijk en Luxemburg (MEV).



TESTEN
RVA L010


Analysecertificaat

Uw projectnummer	0860103A	Certificaatnummer	2011160814
Uw projectnaam	Nijkerk Jan Plassensteeg 16	Startdatum	23-09-2011
Uw ordernummer		Rapportagedatum	28-09-2011/16:00
Datum monstername	19-09-2011	Bijlage	A, C
Monsternemer		Pagina	2/2
Monstermatrix	Grond; Grond, AS3000		

Analyse	Eenheid	1
Polycyclische Aromatische Koolwaterstoffen, PAK		
S Naftaleen	mg/kg ds	0.073
S Fenanthreen	mg/kg ds	0.74
S Anthraceen	mg/kg ds	0.62
S Fluorantheen	mg/kg ds	3.6
S Benzo(a)anthraceen	mg/kg ds	2.0
S Chryseen	mg/kg ds	1.9
S Benzo(k)fluorantheen	mg/kg ds	0.91
S Benzo(a)pyreen	mg/kg ds	2.2
S Benzo(ghi)peryleen	mg/kg ds	1.3
S Indeno(123-cd)pyreen	mg/kg ds	1.4
S PAK VROM (10) (factor 0,7)	mg/kg ds	18

Nr. Monsteromschrijving
1 MM-101

Analytico-nr.
6383645

Eurofins Analytico B.V.

Gildeweg 44-46
3771 NB Barneveld
P.O. Box 489
3770 AL Barneveld NL

Tel. +31 (0)34 242 63 00
Fax +31 (0)34 242 63 99
E-mail info-env@eurofins.nl
Site www.eurofins.nl

ABN AMRO 84 88 74 486
VAT/BTW No.
NL 8043.14.883.B01
KvK No. 09088623



Q: door RVA geaccrediteerde verrichting
A: APO4 erkende verrichting
S: AS 3000 erkende verrichting


Dit certificaat mag uitsluitend in zijn geheel worden gereproduceerd.

Akkoord
Pr. coörd.
CE



TESTEN
RVA LO10

Eurofins Analytico B.V. is erkend door het Vlaamse Gewest (OVAM en Dep. LNE), het Brusselse Gewest (BIM), het Waalse Gewest (DGRNE-OWD) en door de overheden van Frankrijk en Luxemburg (MEV).

**Bijlage (A) met deelmonsterinformatie behorende bij analysecertificaat 2011160814**

Pagina 1/1

Analytico-n Boornr	Omschrijving	Van	Tot	Barcode	Monsteromschrijving
6383645 1	1	0	50	0505914070	MM-101
6383645 2	1	0	50	0505914130	
6383645 3a	1	0	50	0505914125	
6383645 3b	1	0	50	0505914562	
6383645 1	2	50	100	0505914127	
6383645 2	2	70	120	0505914131	
6383645 3b	2	50	100	0505914573	

Eurofins Analytico B.V.

Gildeweg 44-46
3771 NB Barneveld
P.O. Box 459
3770 AL Barneveld NL

Tel. +31 (0)34 242 63 00
Fax +31 (0)34 242 63 99
E-mail info-env@eurofins.nl
Site www.eurofins.nl

ABN AMRO 54 88 74 486
VAT/BTW No.
NL 8043.14.883.B01
KvK No. 09088623

Eurofins Analytico B.V. is erkend door het Vlaamse Gewest (OVAM en Dep. LNE), het Brusselse Gewest (BIM), het Waalse Gewest (DGRNE-OWD) en door de overheden van Frankrijk en Luxemburg (MEV).


Bijlage (C) met methodeverwijzingen behorende bij analysecertificaat 2011160814

Pagina 1/1

Analyse	Methode	Techniek	Referentiemethode
Cryogeen malen AS3000	W0106	Voorbehandeling	Cf. AS3000
Droge Stof	W0104	Gravimetrie	Cf. pb 3010-2 en Gw. NEN-ISO 11468
Organische stof/Gloeirest	W0109	Gravimetrie	Cf. pb 3010-3 en cf. NEN 5754
Korrelgrootte < 2 µm (Lutum)	W0173	Sedimentatie	Cf. pb 3010-4 en cf. NEN 5753
Barium (Ba)	W0423	ICP-MS	Cf. pb 3010-5 en cf. NEN-EN-ISO 17294-2
Cadmium (Cd)	W0423	ICP-MS	Cf. pb 3010-5 en cf. NEN-EN-ISO 17294-2
Kobalt (Co)	W0423	ICP-MS	Cf. pb 3010-5 en cf. NEN-EN-ISO 17294-2
Koper (Cu)	W0423	ICP-MS	Cf. pb 3010-5 en cf. NEN-EN-ISO 17294-2
Kwik (Hg)	W0423	ICP-MS	Cf. pb 3010-5 en cf. NEN-EN-ISO 17294-2
Molybdeen (Mo)	W0423	ICP-MS	Cf. pb 3010-5 en cf. NEN-EN-ISO 17294-2
Nikkel (Ni)	W0423	ICP-MS	Cf. pb 3010-5 en cf. NEN-EN-ISO 17294-2
Lood (Pb)	W0423	ICP-MS	Cf. pb 3010-5 en cf. NEN-EN-ISO 17294-2
Zink (Zn)	W0423	ICP-MS	Cf. pb 3010-5 en cf. NEN-EN-ISO 17294-2
Minerale olie (GC)	W0202	GC-FID	Cf. pb 3010-7 en cf. NEN 6978
Polychloorbifenylen (PCB)	W0271	GC-MS	Cf. pb 3010-8 en gw. NEN 6980
PAK som AS3000/AP04	W0271	GC-MS	Cf. pb. 3010-6 en gw. NEN-ISO 18287
PAK (VROM)	W0271	GC-MS	Cf. pb. 3010-6 en gw. NEN-ISO 18287

Nadere informatie over de toegepaste onderzoeksmethoden alsmede een classificatie van de meetonzekerheid staan vermeld in ons overzicht "Specificaties analysemethoden", versie juli 2009.

Eurofins Analytico B.V.

 Gildeweg 44-46
 3771 NB Barneveld
 P.O. Box 489
 3770 AL Barneveld NL

 Tel. +31 (0)34 242 63 00
 Fax +31 (0)34 242 63 99
 E-mail info-env@eurofins.nl
 Site www.eurofins.nl

 ABN AMRO 54 85 74 456
 VAT/BTW No.
 NL 8043.14.883.801
 KvK No. 09088623

Eurofins Analytico B.V. is erkend door het Vlaamse Gewest (OVAM en Dep. LNE), het Brusselse Gewest (BIM), het Waalse Gewest (DGRNE-OWD) en door de overheden van Frankrijk en Luxemburg (MEV).

PJ Milieu BV
T.a.v. F.J. van der Wal
Nijverheidsstraat 21
3861 RJ NIJKERK

Analysecertificaat

Datum: 04-10-2011

Hierbij ontvangt u de resultaten van het navolgende laboratoriumonderzoek.

Certificaatnummer	2011162923
Uw projectnummer	0860103A
Uw projectnaam	Nijkerk Jan Plassensteeg 16
Uw ordernummer	
Monster(s) ontvangen	27-09-2011

Dit certificaat mag uitsluitend in zijn geheel worden gereproduceerd.
Aanvullende informatie behorend bij dit analysecertificaat kunt U vinden in het overzicht "Specificaties Analysemethoden". Extra exemplaren zijn verkrijgbaar bij de afdeling Verkoop en Advies.

De grondmonsters worden tot 6 weken na datum ontvangst bewaard en watermonsters tot 2 weken na datum ontvangst. Zonder tegenbericht worden de monsters nadien afgevoerd.
Indien de monsters langer bewaard dienen te blijven verzoeken wij U dit exemplaar uiterlijk 1 week voor afloop van de standaardbewaarperiode ondertekend aan ons te retourneren. Voor de kosten van het langer bewaren van monsters verwijzen wij naar de prijslijst.

Bewaren tot:

Datum:

Naam:

Handtekening:

Wij vertrouwen erop uw opdracht hiermee naar verwachting te hebben uitgevoerd, mocht U naar aanleiding van dit analysecertificaat nog vragen hebben verzoeken wij U contact op te nemen met de afdeling Verkoop en Advies.

Met vriendelijke groet,

Eurofins Analytico B.V.



Ing. A. Veldhuizen
Technical Manager

Eurofins Analytico B.V.

Gildeweg 44-46
3771 NB Barneveld
P.O. Box 489
3770 AL Barneveld NL

Tel. +31 (0)34 242 63 00
Fax +31 (0)34 242 63 99
E-mail info-env@eurofins.nl
Site www.eurofins.nl

ABN AMRO 54 88 74 486
VAT/BTW No.
NL 8043.14.883.B01
KvK No. 09088623

Eurofins Analytico B.V. is erkend door het Vlaamse Gewest (OVAM en Dep. LNE), het Brusselse Gewest (BIM), het Waalse Gewest (DGRNE-DWD) en door de overheden van Frankrijk en Luxemburg (MEV).

Analysecertificaat

Uw projectnummer 0860103A
 Uw projectnaam Nijkerk Jan Plassensteeg 16
 Uw ordernummer
 Datum monstername 27-09-2011
 Monsternemer
 Monstermatrix Water; Water, AS3000

Certificaatnummer 2011162923
 Startdatum 27-09-2011
 Rapportagedatum 04-10-2011/14:27
 Bijlage A, B, C
 Pagina 1/2

Analyse	Eenheid	1
Metalen		
S Barium (Ba)	µg/L	140
S Cadmium (Cd)	µg/L	<0.80
S Kobalt (Co)	µg/L	<5.0
S Koper (Cu)	µg/L	<15
S Kwik (Hg)	µg/L	<0.050
S Molybdeen (Mo)	µg/L	9.2
S Nikkel (Ni)	µg/L	<15
S Lood (Pb)	µg/L	<15
S Zink (Zn)	µg/L	<60
Vluchtige Aromatische Koolwaterstoffen		
S Benzeen	µg/L	<0.20
S Tolueen	µg/L	<0.30
S Ethylbenzeen	µg/L	<0.30
S o-Xyleen	µg/L	<0.10
S m,p-Xyleen	µg/L	<0.20
S Xylenen (som) factor 0,7	µg/L	0.21 1)
BTEX (som)	µg/L	<1.1
S Naftaleen	µg/L	<0.050
S Styreen	µg/L	<0.30
Vluchtige organische chloorkoolwaterstoffen		
S Dichloormethaan	µg/L	<0.20
S Trichloormethaan	µg/L	<0.60
S Tetrachloormethaan	µg/L	<0.10
S Trichlooretheen	µg/L	<0.60
S Tetrachlooretheen	µg/L	<0.10
S 1,1-Dichloorethaan	µg/L	<0.60
S 1,2-Dichloorethaan	µg/L	<0.60
S 1,1,1-Trichloorethaan	µg/L	<0.10
S 1,1,2-Trichloorethaan	µg/L	<0.10
S cis 1,2-Dichlooretheen	µg/L	<0.10
S trans 1,2-Dichlooretheen	µg/L	<0.10
CKW (som)	µg/L	<3.2
S 1,1-Dichlooretheen	µg/L	<0.10

Nr. Monsteromschrijving
 1 1-1-1

Analytico-nr.
 6390421

Eurofins Analytico B.V.

Gildeweg 44-46
 3771 NB Barneveld
 P.O. Box 489
 3770 AL Barneveld NL

Tel. +31 (0)34 242 63 00
 Fax +31 (0)34 242 63 99
 E-mail info-env@eurofins.nl
 Site www.eurofins.nl

ABN AMRO 54 88 74 486
 VAT/BTW No.
 NL 8043.14.883.B01
 KvK No. 09088623

Q: door RVA geaccrediteerde verrichting
 R: AP04 erkende verrichting
 S: AS 3000 erkende verrichting

Dit certificaat mag uitsluitend in zijn geheel worden gereproduceerd.

Eurofins Analytico B.V. is erkend door het Vlaamse Gewest (OVAM en Dep. LNE), het Brusselse Gewest (BIM), het Waalse Gewest (DGRNE-OWD) en door de overheden van Frankrijk en Luxemburg (MEV).



TESTEN
 RVA L010

Analysecertificaat

Uw projectnummer 0860103A
 Uw projectnaam Nijkerk Jan Plassensteeg 16
 Uw ordernummer
 Datum monstername 27-09-2011
 Monsternemer
 Monstermatrix Water; Water, AS3000

Certificaatnummer 2011162923
 Startdatum 27-09-2011
 Rapportagedatum 04-10-2011/14:27
 Bijlage A, B, C
 Pagina 2/2

Analyse	Eenheid	1
S 1,2-Dichloorethenen (Som) factor 0,7	µg/L	0.14 1)
S Vinylchloride	µg/L	<0.10
S 1,1-Dichloorpropaan	µg/L	<0.25
S 1,2-Dichloorpropaan	µg/L	<0.25
S 1,3-Dichloorpropaan	µg/L	<0.25
S Dichloorpropanen som factor 0.7	µg/L	0.52
S Tribroommethaan	µg/L	<2.0
Minerale olie		
Minerale olie (C10-C12)	µg/L	13
Minerale olie (C12-C16)	µg/L	<15
Minerale olie (C16-C21)	µg/L	<16
Minerale olie (C21-C30)	µg/L	<31
Minerale olie (C30-C35)	µg/L	<15
Minerale olie (C35-C40)	µg/L	<15
S Minerale olie totaal (C10-C40)	µg/L	<100

Nr. Monsteromschrijving

1 1-1-1

Analytico-nr.
6390421

Eurofins Analytico B.V.

Gildeweg 44-46
 3771 NB Barneveld
 P.O. Box 489
 3770 AL Barneveld NL

Tel. +31 (0)34 242 63 00
 Fax +31 (0)34 242 63 99
 E-mail info-env@eurofins.nl
 Site www.eurofins.nl

ABN AMRO 54 85 74 456
 VAT/BTW No.
 NL 8043.14.883.B01
 KvK No. 09088623



Q: door RvA geaccrediteerde verrichting
 A: AP04 erkende verrichting
 S: AS 3000 erkende verrichting

Dit certificaat mag uitsluitend in zijn geheel worden gereproduceerd.

Akkoord
Pr.coörd.
V/A



Eurofins Analytico B.V. is erkend door het Vlaamse Gewest (OVAM en Dep. LNE), het Brusselse Gewest (BIM), het Waalse Gewest (DGRNE-OWD) en door de overheden van Frankrijk en Luxemburg (MEV).

TESTEN
RvA L010

Bijlage (A) met deelmonsterinformatie behorende bij analysecertificaat 2011162923

Pagina 1/1

Analytico-n Boornr	Omschrijving	Van	Tot	Barcode	Monsteromschrijving
6390421 1	1	160	260	0700589944	1-1-1
6390421 1	2	160	260	0691164796	

Eurofins Analytico B.V.

Gildeweg 44-46
3771 NB Barneveld
P.O. Box 489
3770 AL Barneveld NL

Tel. +31 (0)34 242 63 00
Fax +31 (0)34 242 63 99
E-mail info-env@eurofins.nl
Site www.eurofins.nl

ABN AMRO 54 88 74 456
VAT/BTW No.
NL 8043.14.883.B01
KVK No. 09088623

Eurofins Analytico B.V. is erkend door het Vlaamse Gewest (OVAM en Dep. LNE), het Brusselse Gewest (BIM), het Waalse Gewest (DGRNE-OWD) en door de overheden van Frankrijk en Luxemburg (MEV).

Bijlage (B) met opmerkingen behorende bij analysecertificaat 2011162923

Pagina 1/1

Opmerking 1)

De toetswaarde van de som is gelijk aan de sommatie van 0,7*RG

Eurofins Analytico B.V.

Gildeweg 44-46
3771 NB Barneveld
P.O. Box 489
3770 AL Barneveld NL

Tel. +31 (0)34 242 63 00
Fax +31 (0)34 242 63 99
E-mail info-env@eurofins.nl
Site www.eurofins.nl

ABN AMRO 84 88 74 456
VAT/BTW No.
NL 8043.14.883.B01
KvK No. 09088623

Eurofins Analytico B.V. is erkend door het Vlaamse Gewest (OVAM en Dep. INE), het Brusselse Gewest (BIM), het Waalse Gewest (DGRNE-OWD) en door de overheden van Frankrijk en Luxemburg (MEV).

Bijlage (C) met methodeverwijzingen behorende bij analysecertificaat 2011162923

Pagina 1/1

Analyse	Methode	Techniek	Referentiemethode
ICP-MS Barium	W0421	ICP-MS	Cf. pb 3110-3 en cf. NEN-EN-ISO 17294-2
ICP-MS Cadmium	W0421	ICP-MS	Cf. pb 3110-3 en cf. NEN-EN-ISO 17294-2
ICP-MS Kobalt (Co)	W0421	ICP-MS	Cf. pb 3110-3 en cf. NEN-EN-ISO 17294-2
ICP-MS Koper	W0421	ICP-MS	Cf. pb 3110-3 en cf. NEN-EN-ISO 17294-2
ICP-MS Kwik	W0421	ICP-MS	Cf. pb 3110-3 en cf. NEN-EN-ISO 17294-2
ICP-MS Molybdeen (Mo)	W0421	ICP-MS	Cf. pb 3110-3 en cf. NEN-EN-ISO 17294-2
ICP-MS Nikkel	W0421	ICP-MS	Cf. pb 3110-3 en cf. NEN-EN-ISO 17294-2
ICP-MS Lood	W0421	ICP-MS	Cf. pb 3110-3 en cf. NEN-EN-ISO 17294-2
ICP-MS Zink	W0421	ICP-MS	Cf. pb 3110-3 en cf. NEN-EN-ISO 17294-2
Xylenen som AS3000	W0254	HS-GC-MS	Cf. pb 3130-1
Aromaten (BTEXN)	W0254	HS-GC-MS	Cf. pb 3130-1
Styreen	W0254	HS-GC-MS	Cf. pb 3130-1
VOCL (11)	W0254	HS-GC-MS	Cf. pb 3130-1
CKW : 1,1-Dichlooretheen	H W0254	HS-GC-MS	Cf. pb 3130-1
DiClEtheen som AS3000	W0254	HS-GC-MS	Cf. pb 3130-1
CKW : Vinylchloride	W0254	HS-GC-MS	Cf. pb 3130-1
1,1-dichloorpropan	W0254	HS-GC-MS	Cf. pb 3130-1
1,2-Dichloorpropan	W0254	HS-GC-MS	Cf. pb 3130-1
1,3-dichloorpropan	W0254	HS-GC-MS	Cf. pb 3130-1
DiClprop. som AS300	W0254	HS-GC-MS	Cf. pb 3130-2 en gw. NEN EN ISO 15680
tribroommethaan	W0254	HS-GC-MS	Cf. pb 3130-1
Minerale Olie (GC)	W0215	LVI-GC-FID	Cf. pb 3110-5

Nadere informatie over de toegepaste onderzoeksmethoden alsmede een classificatie van de meetonzekerheid staan vermeld in ons overzicht "Specificaties analysemethoden", versie juli 2009.

Eurofins Analytico B.V.

Gildeweg 44-46
3771 NB Barneveld
P.O. Box 489
3770 AL Barneveld NL

Tel. +31 (0)34 242 63 00
Fax +31 (0)34 242 63 99
E-mail info-env@eurofins.nl
Site www.eurofins.nl

ABN AMRO 54 88 74 456
VAT/BTW No.
NL 8043.14.883.B01
KvK No. 09088623

Eurofins Analytico B.V. is erkend door het Vlaamse Gewest (OVAM en Dep. LNE), het Brusselse Gewest (BIM), het Waalse Gewest (DGRNE-OWD) en door de overheden van Frankrijk en Luxemburg (MEV).

BIJLAGE 3
Toetsing van de analyseresultaten

Toetsing: S en I 2009						
Certificaatnummer	2011160814					
Monsteromschrijving	MM-101					
Monstersoort	Grond, AS3000					
Uw projectnummer	0860103A					
Uw projectnaam	Nijkerk Jan Plassensteeg 16					
Uw ordernummer						
Datum monstername	19-09-2011					
Monsternemer						
Parameter	Eenheid	MM-101	+/-	AW	T	I
Voorbehandeling						
Cryogeen malen AS3000	Uitgevoerd					
Bodemkundige analyses						
Droge stof	% (m/m)	83,7				
Organische stof	% (m/m) ds	3,6				
Gloeirest	% (m/m) ds	96,1				
Korrelgrootte < 2 µm (Lutum)	% (m/m) ds	4,9				
Metalen						
Barium (Ba)	mg/kg ds	36				
Cadmium (Cd)	mg/kg ds	0,21	-	0,39	4,4	8,4
Kobalt (Co)	mg/kg ds	<4,3	-	5,6	38	71
Koper (Cu)	mg/kg ds	18	-	22	64	110
Kwik (Hg)	mg/kg ds	0,098	-	0,11	13	27
Molybdeen (Mo)	mg/kg ds	<1,5	-	1,5	96	190
Nikkel (Ni)	mg/kg ds	5,2	-	15	29	43
Lood (Pb)	mg/kg ds	62	+	34	200	360
Zink (Zn)	mg/kg ds	67	-	70	220	360
Minerale olie						
Minerale olie (C10-C12)	mg/kg ds	6,3				
Minerale olie (C12-C16)	mg/kg ds	<5,0				
Minerale olie (C16-C21)	mg/kg ds	<6,0				
Minerale olie (C21-C30)	mg/kg ds	<12				
Minerale olie (C30-C35)	mg/kg ds	<6,0				
Minerale olie (C35-C40)	mg/kg ds	<6,0				
Minerale olie totaal (C10-C40)	mg/kg ds	<38	-	68	930	1800
Polychloorbifenylen, PCB						
PCB 28	mg/kg ds	<0,0010				
PCB 52	mg/kg ds	<0,0010				
PCB 101	mg/kg ds	<0,0010				
PCB 118	mg/kg ds	<0,0010				
PCB 138	mg/kg ds	0,0010				
PCB 153	mg/kg ds	0,0011				
PCB 180	mg/kg ds	0,0010				
PCB (som 7) (factor 0,7)	mg/kg ds	0,0059	-	0,0072	0,18	0,36
Polycyclische Aromatische Koolwaterstoffen, PAK						
Naftaleen	mg/kg ds	0,073				
Fenanthreen	mg/kg ds	0,74				
Anthraceen	mg/kg ds	0,62				
Fluorantheen	mg/kg ds	3,6				
Benzo(a)anthraceen	mg/kg ds	2,0				
Chryseen	mg/kg ds	1,9				
Benzo(k)fluorantheen	mg/kg ds	0,91				
Benzo(a)pyreen	mg/kg ds	2,2				
Benzo(ghi)peryleen	mg/kg ds	1,3				
Indeno(123-cd)pyreen	mg/kg ds	1,4				
PAK VROM (10) (factor 0,7)	mg/kg ds	15	+	1,5	21	40

Legenda	
+	> AchtergrondWaarde (AW)
++	> Tussenwaarde (T)
+++	> Interventiewaarde (I)
	Niet getoetst
-	<= AchtergrondWaarde (AW)

Normwaarden zijn gecorrigeerd met de volgende gegevens:
Lutum: 4.90% van droge stof en organische stof:3.60% van droge stof.

Deze toetsing is met de grootste zorg samengesteld. Eurofins Analytica B.V. is echter niet verantwoordelijk voor de uitkomst van deze toetsing.

Toetsing: S en I 2009						
Certificaatnummer	2011162923					
Monsteromschrijving	1-1-1					
Monstersoort	Water, AS3000					
Uw projectnummer	0860103A					
Uw projectnaam	Nijkerk Jan Plassensteeg 16					
Uw ordernummer						
Datum monstername	27-09-2011					
Monsternemer						
Parameter	Eenheid	1-1-1	+/-	S	T	I
Metalen						
Barium (Ba)	µg/L	140	+	50	340	630
Cadmium (Cd)	µg/L	<0,80	-	0,40	3,2	6
Kobalt (Co)	µg/L	<5,0	-	20	60	100
Koper (Cu)	µg/L	<15	-	15	45	75
Kwik (Hg)	µg/L	<0,050	-	0,050	0,17	0,30
Molybdeen (Mo)	µg/L	9,2	+	5	150	300
Nikkel (Ni)	µg/L	<15	-	15	45	75
Lood (Pb)	µg/L	<15	-	15	45	75
Zink (Zn)	µg/L	<60	-	65	430	800
Vluchtige Aromatische Koolwaterstoffen						
Benzeen	µg/L	<0,20	-	0,20	15	30
Tolueen	µg/L	<0,30	-	7	500	1000
Ethylbenzeen	µg/L	<0,30	-	4	77	150
o-Xyleen	µg/L	<0,10				
m,p-Xyleen	µg/L	<0,20				
Xylenen (som) factor 0,7	µg/L	0,21	+	0,20	35	70
BTEX (som)	µg/L	<1,1				
Naftaleen	µg/L	<0,050	-	0,010	35	70
Styreen	µg/L	<0,30	-	6	150	300
Vluchtige organische chloorkoolwaterstoffen						
Dichloormethaan	µg/L	<0,20	-	0,010	500	1000
Trichloormethaan	µg/L	<0,60	-	6	200	400
Tetrachloormethaan	µg/L	<0,10	-	0,010	5,0	10
Trichlooretheen	µg/L	<0,60	-	24	260	500
Tetrachlooretheen	µg/L	<0,10	-	0,010	20	40
1,1-Dichloorethaan	µg/L	<0,60	-	7	450	900
1,2-Dichloorethaan	µg/L	<0,60	-	7	200	400
1,1,1-Trichloorethaan	µg/L	<0,10	-	0,010	150	300
1,1,2-Trichloorethaan	µg/L	<0,10	-	0,010	65	130
cis 1,2-Dichlooretheen	µg/L	<0,10				
trans 1,2-Dichlooretheen	µg/L	<0,10				
CKW (som)	µg/L	<3,2				
1,1-Dichlooretheen	µg/L	<0,10	-	0,010	5,0	10
1,2-Dichloorethenen (Som) factor 0,7	µg/L	0,14	+	0,010	10	20
Vinylchloride	µg/L	<0,10	-	0,010	2,5	5
1,1-Dichloorpropaan	µg/L	<0,25				
1,2-Dichloorpropaan	µg/L	<0,25				
1,3-Dichloorpropaan	µg/L	<0,25				
Dichloorpropanen som factor 0,7	µg/L	0,52	-	0,80	40	80
Tribroommethaan	µg/L	<2,0	-			630
Minerale olie						
Minerale olie (C10-C12)	µg/L	13				
Minerale olie (C12-C16)	µg/L	<15				
Minerale olie (C16-C21)	µg/L	<16				
Minerale olie (C21-C30)	µg/L	<31				
Minerale olie (C30-C35)	µg/L	<15				
Minerale olie (C35-C40)	µg/L	<15				
Minerale olie totaal (C10-C40)	µg/L	<100	-	50	330	600

Legenda	
+	> Streefwaarde (S)
++	> Tussenwaarde (T)
+++	> Interventiewaarde (I)
	Niet getoetst
-	<= Streefwaarde (S)

Deze toetsing is met de grootste zorg samengesteld. Eurofins Analytico B.V. is echter niet verantwoordelijk voor de uitkomst van deze toetsing.

BIJLAGE 4

Algemene achtergrondinformatie

1. Verklarende woordenlijst

Achtergrondgehalte: concentratie van een stof binnen een bepaald gebied die als 'normaal' wordt beschouwd. Het achtergrondgehalte kan zijn vastgesteld door de gemeente en/of bevoegd gezag.

Bodem: grond en grondwater

Bodembelasting: het proces waarbij verontreinigende stoffen op of in de bodem terecht komen. In het spraakgebruik worden de termen bodembelasting en bodemverontreiniging vaak ten onrechte door elkaar gebruikt. Er wordt onderscheid gemaakt tussen:

- **Plaatselijke bodembelasting:** een, in relatie tot de onderzoeksschaal, ruimtelijk beperkte (kern)belasting van de bodem (hoeveelheid aan verontreinigende stoffen die per tijdseenheid en per oppervlakte-eenheid op of in de bodem terecht komen)
- **Diffuuse bodembelasting:** een, in relatie tot de onderzoeksschaal, gelijkmatige belasting van de bodem

Bodemverontreiniging: situatie waarbij stoffen zich op een zodanige wijze in de bodem bevinden, dat deze stoffen zich met de bodem kunnen vermengen, met de bodem kunnen reageren, zich in de bodem kunnen verspreiden en/of ongecontroleerd kunnen verplaatsen en één of meer van de functionele eigenschappen, die de bodem voor mens, plant of dier heeft, verminderen of bedreigen (hoeveelheid aan verontreinigende stoffen per volume eenheid bodemmateriaal).

Deellocatie: een deel van een locatie waarop een afzonderlijke onderzoekshypothese en onderzoeksstrategie van toepassing is waarbij de indeling in deellocaties is gebaseerd op de potentieel verontreinigende activiteiten.

Heterogeen verdeelde verontreinigende stof: een verontreinigende stof die wordt gekenmerkt door matig tot veel variatie op de schaal van monsterneming

Homogeen verdeelde verontreinigende stof: een verontreinigende stof die wordt gekenmerkt door geen of weinig variatie op de schaal van monsterneming

Hypothese: in het verkennend en het nader onderzoek gebruikte term die betrekking heeft op aannames die verband houden met de verontreinigingssituatie

Kern: centrum van de ruimtelijke heterogeen verdeelde concentratie van verontreinigende stoffen

Mengmonster: een monster dat is verkregen door het mengen van afzonderlijke grepen of monsters en waarvan na een juiste wijze van monstervoorbehandeling slechts een (klein) deel wordt geanalyseerd.

m-mv: meter minus maaiveld.

Nader onderzoek: onderzoek in het kader van de saneringsparagraaf van de Wet bodembescherming volgend op het verkennend onderzoek, waarbij het vermoeden van ernstige bodemverontreiniging is geconstateerd. Het doel is het vaststellen van de aard en concentratie van de verontreinigende stoffen en de omvang van de bodemverontreiniging om, in het licht van de (potentiële) mogelijkheden van blootstelling en verspreiding, te bepalen of er sprake is van een geval van ernstige bodemverontreiniging en om de urgentie van de sanering vast te stellen.

Nulsituatie-onderzoek: een referentiekader voor eventueel toekomstige bodemverontreinigingen, dat in het kader van de Wet Milieubeheer opgelegd kan worden. Voortvloeiend uit activiteiten binnen de inrichting dienen plaatsen die in de toekomst verontreinigd kunnen worden, te worden onderzocht op het voorkomen van de stoffen die deze verontreinigingen kunnen veroorzaken. Verontreinigingen die optreden na het nulsituatie-onderzoek moeten terstond worden opgeruimd. Bevoegd gezag is veelal de gemeente. Deze geeft in de omgevingsvergunning vaak aan dat de onderzoeksopzet - hier basisdocument - door het bedrijf ter goedkeuring dient te worden aangeboden aan het bevoegd gezag. Indien vanwege de omgevingsvergunning bodemonderzoek dient te worden uitgevoerd, is het raadzaam het basisdocument ter beoordeling aan bevoegd gezag voor te leggen.

NEN 5740: bodemonderzoeksprotocol volgens de Nederlandse Norm 5740. In de hedendaagse praktijk, het algemeen toegepaste protocol voor inventariserend bodemonderzoek op verdachte en niet-verdachte locaties. Voor *omgevingsvergunningen* wordt vaak onderzoek volgens dit protocol verlangd. Het Nulsituatie/BSB-onderzoeksprotocol is opgenomen in deze NEN 5740.

Onderzoekshypothese: veronderstelling over de ruimtelijke verdeling van de verontreinigende stof in het betreffende bodemcompartiment die wordt gebruikt voor het bepalen van de onderzoeksstrategie. De onderzoekshypothese wordt opgebouwd op basis van een aantal separate aannames die elk een specifiek deel van het verontreinigingsproces beschrijven.

Onderzoekslocatie voor het bodemonderzoek: het geografische gebied waar daadwerkelijk bodemonderzoek (verrichten boringen, plaatsen peilbuizen, analyseren grond- en grondwatermonsters) plaatsvindt.

Onderzoekslocatie voor het vooronderzoek: het geografische gebied waarover een besluit moet worden genomen.

Onverdachte deellocatie: plaats waar geen bodemverontreiniging wordt verwacht. Voor grootschalige onverdachte locaties (>1 ha) geldt een afwijkende onderzoeksstrategie. Het bevoegd gezag is de provincie of één van de grote(re) gemeenten.

Plaatselijke bodembelasting met een verwachte duidelijke verontreinigingskern: een, in relatie tot de onderzoeksschaal, ruimtelijk beperkte (kern)belasting van de bodem. De potentieel verontreinigende activiteit heeft naar verwachting geleid tot een verdeling van de verontreinigende stoffen in de bodem met een duidelijke verontreinigingskern. De maximale oppervlakte van de kern is 1.000 m².

Potentieel verontreinigende activiteiten: activiteiten die kunnen leiden tot bodembelasting, met als mogelijk gevolg bodemverontreiniging.

Verdachte deellocatie: plaats op het bedrijfsterrein waar mogelijkwijs bodemverontreiniging is of kan ontstaan.

Verhardingslaag (niet-doordringbaar): een verhardingslaag die ten behoeve van het onderzoek niet kan, of zo min mogelijk, moet worden doorboord ten behoeve van het verkrijgen van grondmonsters uit de onder de niet-doordringbare verhardingslaag liggende bodem. De niet-doordringbare verhardingslaag wordt niet tot de grond of bodem gerekend.

Verkenkend (bodem)onderzoek: een bodemonderzoek dat ten doel heeft met een relatief geringe onderzoeksinspanning vast te stellen of op een bepaalde locatie bodemverontreiniging aanwezig is.

Vooronderzoek: het verzamelen van informatie over het vroegere gebruik en het huidige gebruik, onder meer gericht op het vinden van mogelijke bronnen van bodembelasting. Evenals het verzamelen van informatie over het toekomstige gebruik, de bodemopbouw en geohydrologie en financieel/juridische aspecten met betrekking tot een bepaald geografisch gebied. Op basis van de verzamelde gegevens wordt een totaalbeeld gevormd en worden conclusies getrokken over de afbakening van het geografische besluitvormingsgebied, de afbakening van de onderzoekslocatie voor het bodemonderzoek, de onderverdeling van de onderzoekslocatie voor het bodemonderzoek in deellocaties en de te hanteren onderzoekshypothese per deellocatie.

Vooronderzoeksgebied: het geografische gebied waarop het vooronderzoek betrekking heeft.

WBB: Wet Bodembescherming. Geeft de regels voor onderzoek en sanering. Onder andere voor het verplichte bodemonderzoek naar historische verontreinigingen op bedrijfsterreinen (AMVB 'verplicht bodemonderzoek'). Het bevoegd gezag is de provincie of één van de grote(re) gemeenten.

2. Onderzoeksmethodiek

In onderhavige bijlage wordt omschreven welke technieken door PJ Milieu BV worden toegepast ter bemonstering van grond en grondwater. De bemonstering, conservering en verpakking worden uitgevoerd volgens de Nederlandse Normen (NEN) en de Nederlandse Praktijk Richtlijnen van het Ministerie van VROM (NPR). Tevens wordt, behoudens enkele uitzonderingen, gewerkt conform Het veldonderzoek is uitgevoerd conform de Beoordelingsrichtlijn voor het SIKB-procescertificaat voor veldwerk bij milieuhygiënisch bodemonderzoek (BRL- SIKB-2000) en de bijbehorende protocollen van de Vereniging Kwaliteitsborging Bodemonderzoek (VKB).

2.1. Boringen tot aan de grondwaterspiegel

Voor het uitvoeren van de handboringen worden diverse typen boren gebruikt. Het meest wordt gebruik gemaakt van de Edelmanboor. In vrijwel alle bodemtypen worden Edelmanboren met een diameter van 3, 5, 7 en 10 cm toegepast. De boren van 5 en 7 cm worden vooral ten behoeve van het nemen van grondmonsters gebruikt. Afhankelijk van de grondslag kunnen ook andere boren worden ingezet, zoals de grindboor, riverside- en gutsboor.

2.2. Boringen onder de grondwaterspiegel

Bij het boren tot circa 2 meter onder de grondwaterspiegel wordt een zuigerboor toegepast. In geval van boringen tot grotere diepten wordt een gesloten mantelbuis gebruikt van waaruit de grond met een pulsboor of met een Edelmanboor omhoog gehaald wordt. In sterk cohesieve bodemlagen (leem, klei) kan de grond onder de mantelbuis met een Edelmanboor worden weggeboord. De pulsboor is inzetbaar in matig tot goed doorlatende gronden (bijv. zandgrond). Om technische redenen wordt soms leidingwater toegevoegd. De hoeveelheid toegevoegd water wordt uiteraard tot een minimum beperkt. In de praktijk kan met de pulsapparatuur handmatig tot een diepte van circa 30 m-mv geboord worden.

2.3. Het plaatsen van waarnemingsfilters

Voor het nemen van grondwatermonsters worden PVC waarnemingsfilters (loodvrij) in het boorgat geplaatst met een diameter van 3,4 cm. Het waarnemingsfilter bestaat uit een geperforeerd deel (het filter) en een blind bovenstuk tot aan het maaiveld. Het filter is met een niet-gelijmde mofverbinding aan het bovenstuk verbonden. Om het geperforeerde deel bevindt zich aan de buitenzijde een gewassen nylon filterkous. Tot 0,5 m boven het filter wordt een omstorting met filtergrind aangebracht.

De bovenkant van het filter ter bemonstering van het freatisch grondwater wordt afhankelijk van het doel van het onderzoek snijdend met of 0,5 á 1 meter beneden grondwaterniveau geplaatst. Om eventueel aanwezige slecht doorlatende bodemlagen (bijv. klei, leem, veen) te herstellen en om verontreiniging van het grondwater van bovenaf te vermijden, wordt het boorgat op de betreffende diepte afgedicht met zwelklei (bentoniet).

Bij de constatering van een olie-drijfslag wordt gebruik gemaakt van een mantelbuis met een diameter van circa 10 cm. Deze mantelbuis (verloren casing) blijft in het boorgat achter en dient om contaminatie van de peilbuis met olie te voorkomen. Indien bemonstering van de drijfslag gewenst is wordt een tweede filter ter hoogte van de grondwaterspiegel geplaatst.

De filters worden direct na plaatsing schoon gepompt waarbij een hoeveelheid van drie maal de boorgatinhoud wordt aangehouden. Na het schoonpompen wordt een wachtperiode van minstens 1 week in acht genomen voordat het grondwater wordt bemonsterd.

2.4. Het nemen van grondmonsters

Van de bij de boringen vrijkomende grond worden in beginsel van specifieke bodemlagen of verontreinigingen representatieve monsters samengesteld. Bij het ontbreken van onderscheidende lagen wordt iedere laag van 50 cm dikte apart bemonsterd. In het veld worden glazen monsterpotten geheel gevuld met het monstermateriaal. De monsterpotten worden opgeslagen in een koele ruimte (ca. 5 °C) en 1 maand bewaard voor eventuele aanvullende analyses.

Bij de uitvoering van het veldwerk wordt gebruik gemaakt van een olie-indicatietest, de zogenaamde "olie op waterproef". Bij deze proef wordt een grondmonster in het water gedompeld. Een met olie verontreinigd grondmonster in het water geeft een zichtbare oliedeksel op dit water. De omvang van de oliedeksel alsmede de gevormde kleuringen geven een indicatie betreffende de aard en mate van de aanwezige oliecontaminaties.

2.5. Het nemen van grondwatermonsters

Voordat de watermonsters worden genomen, worden de waarnemingsfilters doorgepompt. Bij het doorpompen wordt gebruik gemaakt van een slangenpomp of een centrifugaalpomp. De monsterneming geschiedt met een slangenpomp. Bij de bemonstering wordt bij ieder waarnemingsfilter een nieuwe polyethene slang gebruikt ter voorkoming van het overbrengen van verontreinigingen naar andere monsterpunten. De glazen monsterflessen krijgen vooraf een voorbehandeling afhankelijk van de te onderzoeken verbindingen. De flessen worden direct na bemonstering gekoeld (5 °C) en vervoerd naar het laboratorium.

3. Analysemethoden

Analyse van grond-, slib- en grondwatermonsters op verschillende elementen en verbindingen wordt in principe uitgevoerd volgens de Nederlandse Normen (NEN) en de Nederlandse Praktijk Richtlijnen (NPR) of daarvan afgeleide methoden op een RvA geaccrediteerde laboratorium. Tevens vindt een voorbehandeling van de analysemonsters plaats conform de SIKB Accreditatie Schema 3000 (AS3000). De specificatie van de analysemethoden is bij PJ Milieu BV bekend. Meer dan 98% van alle analysemethoden valt onder de RvA accreditatie van het laboratorium. Tevens participeert het laboratorium in nationale en internationale ringonderzoeken.

Elk element of verbinding kan tot een bepaalde grens worden aangetoond. Deze aantoonbaarheidsgrens (of detectiegrens) wordt gedefinieerd als de laagste concentratie van een component in een monster waarvan de aanwezigheid (kwalitatief) met de desbetreffende verrichting nog betrouwbaarheid kan worden vastgesteld.

4. Betrouwbaarheid

Bodemonderzoeken worden op zorgvuldige wijze verricht volgens de algemeen gebruikelijke inzichten en methoden. Het gehele proces van offerte tot en met rapportage is geborgd in een door Lloyd's Register Quality Assurance gecertificeerd ISO 9001 (2000) systeem.

PJ Milieu BV streeft bij elk bodem- en/of grondwateronderzoek naar een optimale representativiteit. Echter, een dergelijk onderzoek is gebaseerd op het verrichten van een beperkt aantal boringen en het nemen van een beperkt aantal monsters. Hierdoor blijft het mogelijk, dat plaatselijke afwijkingen in de samenstelling van grond en/of grondwater aanwezig zijn, welke tijdens het onderzoek niet naar voren zijn gekomen.

PJ Milieu BV is niet aansprakelijk voor hieruit voortvloeiende schade of gevolgen van welke aard ook.

Hierbij wordt er tevens op gewezen, dat het uitgevoerde bodemonderzoek een momentopname is. Beïnvloeding van grond- en grondwaterkwaliteit zal ook plaats kunnen vinden na uitvoering van dit onderzoek, bijvoorbeeld door bouwrijp maken of aanvoer van grond van elders.

Naarmate een langere tijd is verlopen na uitvoering van het onderzoek, dient men meer voorzichtigheid te betrachten en voorbehoud te maken bij het gebruik van de onderzoeksresultaten.

BIJLAGE 5 Toetsingskader

Het in de navolgende tabel weergegeven toetsingskader, met betrekking tot de toelaatbare gehalten van verschillende stoffen in de grond, is gepubliceerd in de Regeling bodemkwaliteit (bijlage B, d.d. 13 december 2007) en de Circulaire bodemsanering 2009 zoals gewijzigd op 7 april 2009 afkomstig van het Directoraat-generaal milieubeheer (VROM).

Het aangeven van normen wordt bemoeilijkt door het feit, dat de natuurlijke gehalten van verschillende stoffen in de grond en het grondwater nogal sterk variëren en afhankelijk zijn van plaatselijke omstandigheden (onder andere van de bodemsamenstelling). Bovendien hangt het eventuele risico, dat een bodemverontreiniging met zich meebrengt voor de volksgezondheid en/of milieu, niet alleen af van de aard en concentratie van de verontreinigde stoffen, maar ook van de lokale verontreinigingssituatie en de functie c.q. het gebruik van de bodem (woonbebouwing, waterwinning, industrieterrein).

Het inschatten van de risico's voor de volksgezondheid en voor de aantasting van het milieu moet gebaseerd zijn op een integrale beoordeling van de bovengenoemde aspecten.

In de tabel 'Normwaarden voor microverontreinigingen in de vaste bodem en het grondwater' is het toetsingskader weergegeven, afkomstig van de Regeling bodemkwaliteit en de Circulaire bodemsanering 2009 afkomstig van het Directoraat-generaal milieubeheer (VROM). In de tabel staat een toetsingskader voor een aantal verontreinigende stoffen vermeld, waarbij men onderscheid maakt in twee toetsingswaarden, namelijk achtergrondwaarden en interventiewaarden.

- De streef-/achtergrondwaarde geldt als referentiewaarde en komt overeen met de gemiddelde achtergrondconcentratie of met de detectiegrens (bij milieuvreemde stoffen).
- De interventiewaarde is te beschouwen als de toetsingswaarde, waarboven, afhankelijk van de situatie, veelal een sanering (-sonderzoek) wordt uitgevoerd, nadat een eventueel (nader) onderzoek is afgerond.

Nader onderzoek dient plaats te vinden, wanneer het rekenkundig gemiddelde van de achtergrond- en interventiewaarde ((achtergrond- + interventiewaarde)/2) wordt overschreden.

Tabel: Normwaarden voor microverontreinigingen in de vaste bodem en het grondwater

Stof (1)	Grond/sediment (mg/kg droge stof)				Grondwater (µg/l)	
	AW		IW		Ondiep (< 10 m-mv)	
	SB	L en H gecorrigeerd (d)	SB	L en H gecorrigeerd (d)	SW (2)	IW
Metalen						
antimoon (Sb)	4,0*	4,0	22	22	-	20
arsen (As)	20	10,3 + 0,28(L+H)	76	39,3 + 1,05(L+H)	10	60
barium (Ba)	190**	36,8 + 6,13L	920**	178,1 + 29,68L	50	625
cadmium (Cd)	0,6	0,31+0,005(L+3H)	13	6,62 + 0,116(L+3H)	0,4	6
chrom (Cr)	55	27,5 + 1,1L	180	90 + 3,6L	1	30
kobalt (Co)	15	3,3 + 0,467L	190	42,2 + 5,91L	20	100
koper (Cu)	40	16,7 + 0,67(L+H)	190	79,2 + 3,17(L+H)	15	75
kwik (Hg) anorganisch	0,15	0,1 + 0,0008(2L+H)	36	23,84 + 0,203(2L+H)	0,05	0,3
lood (Pb)	50	29,4 + 0,59(L+H)	530	311,8 + 6,24(L+H)	15	75
molybdeen (Mo)	1,5*	1,5	190	190	5	300
nikkel (Ni)	35	10 + L	100	28,6 + 2,86L	15	75
tin (Sn)	6,5	1,37 + 0,205L	-	-	-	-
vanadium (V)	80	22,9 + 2,29L	-	-	-	-
zink (Zn)	140	50 + 1,5(2L+H)	720	257 + 7,7(2L+H)	65	800
Overige anorganische verbindingen						
chloride (mg Cl/l) (3)	-	-	-	-	100.000	-
cyaniden-vrij (4)	3,0	3,0	20	20	5	1.500
cyaniden-complex (5)	5,5	5,5	50	50	10	1.500
thiocyanaten (som)	6,0	6,0	20	20	-	1.500
Aromatische verbindingen						
benzeen	0,2*	0,02H	1,1	0,11H	0,2	30
ethylbenzeen	0,2*	0,02H	110	11H	4	150
tolueen	0,2*	0,02H	32	3,2H	7	1.000
xylenen (som)	0,45*	0,045H	17	1,7H	0,2	70
styreen (vinylbenzeen)	0,25*	0,025H	86	8,6H	6	300
fenol	0,25	0,025H	14	1,4H	0,2	2.000
cresolen (som)	0,3*	0,03H	13	1,3H	0,2	200
dodecylbenzeen	0,35*	0,035H	-	-	-	-
aromatische oplosmiddelen (som) (6)	2,5*	0,25H	-	-	-	-
Polycyclische aromatische koolwaterstoffen (PAK) (7)						
naftaleen	-	-	-	-	0,01	70
fenantreen	-	-	-	-	0,003*	5
antraceen	-	-	-	-	0,0007*	5
fluorantheen	-	-	-	-	0,003	1
chryseen	-	-	-	-	0,003*	0,2
benzo(a)antraceen	-	-	-	-	0,0001*	0,5
benzo(a)pyreen	-	-	-	-	0,0005*	0,05
benzo(k)fluorantheen	-	-	-	-	0,0004*	0,05
indeno(1,2,3cd)pyreen	-	-	-	-	0,0004*	0,05
benzo(ghi)peryleen	-	-	-	-	0,0003	0,05
PAK (som 10) (8, 9)	1,5	0,15H (7)	40	4H (7)	-	-
Gechloreerde koolwaterstoffen						
a. (vluchtige)						
chloorkoolwaterstoffen monochlooretheen (vinylchloride) (8)	0,1*	0,01H	0,1	0,01H	0,01	5
dichloormethaan	0,1	0,01H	3,9	0,39H	0,01	1.000
1,1-dichloorethaan	0,2*	0,02H	15	1,5H	7	900
1,2-dichloorethaan	0,2*	0,02H	6,4	0,64H	7	400
1,1-dichlooretheen (8)	0,3*	0,03H	0,3	0,03H	0,01	10
1,2-dichlooretheen (som)	0,3*	0,03H	1	0,1H	0,01	20
dichloorpropanen (som)	0,8*	0,08H	2	0,2H	0,8	80
trichloormethaan (chloroform)	0,25*	0,025H	5,6	0,56H	6	400
1,1,1-trichloorethaan	0,25*	0,025H	15	1,5H	0,01	300
1,1,2-trichloorethaan	0,3*	0,03H	10	1,0H	0,01	130
trichlooretheen (Tri)	0,25*	0,025H	2,5	0,25H	24	500
tetrachloormethaan (Tetra)	0,3*	0,03H	0,7	0,07H	0,01	10
tetrachlooretheen (Per)	0,15	0,015H	8,8	0,88H	0,01	40
b. chloorbenzenen (9)						
monochloorbenzeen	0,2*	0,02H	15	1,5H	7	180
dichloorbenzenen (som)	2,0*	0,2H	19	1,9H	3	50
trichloorbenzenen (som)	0,015*	0,0015H	11	1,1H	0,01	10
tetrachloorbenzenen (som)	0,009*	0,0009H	2,2	0,22H	0,01	2,5
pentachloorbenzeen	0,0025	0,00025H	6,7	0,67H	0,003	1
hexachloorbenzeen	0,0085	0,00085H	2,0	0,2H	0,00009*	0,5
c. chloorfenolen (9)						
monochloorfenolen (som)	0,045	0,0045H	5,4	0,54H	0,3	100
dichloorfenolen (som)	0,2*	0,02H	22	2,2H	0,2	30
trichloorfenolen (som)	0,003*	0,0003H	22	2,2H	0,03*	10
tetrachloorfenolen (som)	0,015*	0,0015H	21	2,1H	0,01*	10
pentachloorfenol	0,003*	0,0003H	12	1,2H	0,04*	3
d. polychloorbifenylen (PCB)						
PCB (som 7)	0,02	0,002H	1	0,1H	0,01*	0,01
e. overige gechloreerde koolwaterstoffen						
monochlooraniline (som)	0,2*	0,02H	50	5,0H	-	30
pentachlooraniline	0,15*	0,015H	-	-	-	-
dioxine (som I-TEQ) (10)	0,000055*	0,000055H	0,00018	0,00018H	-	Nvt(6)
chloornaftaleen (som)	0,07*	0,007H	23	2,3H	-	6

Stof (1)	Grond/sediment (mg/kg droge stof)				Grondwater (µg/l)	
	AW		IW		Ondiep (< 10 m-mv)	
	SB	L en H gecorrigeerd (d)	SB	L en H gecorrigeerd (d)	SW (2)	IW
Bestrijdingsmiddelen						
a. organochloorbestrijdingsmiddelen						
chlooraan (som)	0,002	0,0002H	4	0,4H	0,02 ng/l*	0,2
DDT (som)	0,2	0,02H	1,7	0,17H	-	-
DDE (som)	0,1	0,01H	2,3	0,23H	-	-
DDD (som)	0,02	0,002H	34	3,4H	-	-
DDT/DDE/DDD (som)	-	-	-	-	0,004 ng/l*	0,01
aldrin	-	-	0,32	0,032H	0,009 ng/l*	-
dieldrin	-	-	-	-	0,1 ng/l*	-
endrin	-	-	-	-	0,04 ng/l*	-
drins (som)	0,015	0,0015H	4	0,4H	-	0,1
α-endosulfan	0,0009	0,00009H	4	0,4H	0,2 ng/l*	5
α-HCH	0,001	0,0001H	17	1,7H	33 ng/l*	-
β-HCH	0,002	0,0002H	1,6	0,16H	8 ng/l	-
γ-HCH (lindaan)	0,003	0,0003H	1,2	0,12H	9 ng/l	-
HCH-verbindingen (som)	-	-	-	-	0,05	1
heptachloor	0,0007	0,00007H	4	0,4H	0,005 ng/l*	0,3
heptachloorepoxide (som)	0,002	0,0002H	4	0,4H	0,005 ng/l*	3
hexachloorbutadien	0,003*	0,0003H	-	-	-	-
organochloorhoudende bestrijdingsmiddelen (som landbodem)	0,4	0,04H	-	-	-	-
b. organofosfor-pesticiden						
azinfos-methyl	0,0075*	0,00075H	-	-	-	-
c. organotin bestrijdingsmiddelen						
organotin verbindingen (som) (11)	0,15	0,015H	2,5	0,25H	0,05*-16 ng/l	0,7
tributyltin (TBT)	0,065	0,0065H	-	-	-	-
d. chloorfenoxo-azijnzuur herbiciden						
MCPA	0,55*	0,055H	4	0,4H	0,02	50
e. overige bestrijdingsmiddelen						
atrazine	0,035*	0,0035H	0,71	0,071H	29 ng/l	150
carbaryl	0,15*	0,015H	0,45	0,045H	2 ng/l	50
carbofuran (8)	0,017*	0,0017H	0,017	0,0017H	9 ng/l	100
4-chloormethyl-fenolen (som)	0,6*	0,06H	-	-	-	-
niet-chloorhoudende bestrijdingsmiddelen (som)	0,09*	0,009H	-	-	-	-
Overige stoffen						
asbest (12)	-	-	100	100	-	-
cyclohexanon	2,0*	0,2H	150	15H	0,5	15.000
dimethyl ftalaat (13)	0,045*	0,0045H	82	8,2H	-	-
diethylftalaat (13)	0,045*	0,0045H	53	5,3H	-	-
di-isobutylftalaat (13)	0,045*	0,0045H	17	1,7H	-	-
dibutylftalaat (13)	0,07*	0,007H	36	3,6H	-	-
butyl benzylftalaat (13)	0,07*	0,007H	48	4,8H	-	-
Dihexylftalaat (12)	0,07*	0,007H	220	22,0H	-	-
di(2-ethylhexyl)ftalaat (13)	0,045*	0,0045H	60	6,0H	-	-
ftalaten (som) (13)	-	-	-	-	0,5	5
minerale olie (14) (15)	190	19H	5000	500H	50	600
pyridine	0,15*	0,015H	11	1,1H	0,5	30
tetrahydrofuran	0,45	0,045H	7	0,7H	0,5	300
tetrahydrothiofeen	1,5*	0,15H	8,8	0,88H	0,5	5.000
tribroommethaan (bromofom)	0,2*	0,02H	75	7,5H	-	630
ethyleenglycol	5,0	0,5H	-	-	-	-
diethyleenglycol	8,0	0,8H	-	-	-	-
acrylonitril	2,0*	0,2H	-	-	-	-
formaldehyde	2,5*	0,25H	-	-	-	-
isopropanol (2-propanol)	0,75	0,075H	-	-	-	-
methanol	3,0	0,3H	-	-	-	-
butanol (1-butanol)	2,0*	0,2H	-	-	-	-
butylacetaat	2,0*	0,2H	-	-	-	-
ethylacetaat	2,0*	0,2H	-	-	-	-
methyl-tert-butyl ether (MTBE)	0,2*	0,02H	-	-	-	-
methylthylketon	2,0*	0,2H	-	-	-	-

Verklaring afkortingen

- SB = Standaardbodem (L= lutumgehalte = 25%, H= humusgehalte = 10%)
 AW = Achtergrondwaardennormen
 IW = Interventiewaarden
 SW = Streefwaarden

Verklaring symbolen

- (1) Voor de definitie van somparameters wordt verwezen naar bijlage N van de Regeling Bodemkwaliteit (VROM, 2007);
 (2) De streefwaarden grondwater voor een aantal stoffen zijn lager dan de vereiste rapportagegrens in AS3000. Dit betekent dat deze Streefwaarden strenger zijn dan het niveau waarop betrouwbaar (routinematig) kan worden gemeten. De laboratoria moeten minimaal voldoen aan de vereiste rapportagegrens in AS3000. Het hanteren van een strengere rapportagegrens mag ook, mits de gehanteerde analysemethode voldoet aan AS3000. Bij het beoordelen van het meetresultaat '< rapportagegrens AS3000' mag de beoordelaar ervan uitgaan dat de kwaliteit van het grondwater voldoet aan de Streefwaarde. Indien het laboratorium een waarde '< dan een verhoogde rapportagegrens' aangeeft (hoger dan de rapportagegrens AS3000), dan dient de betreffende verhoogde rapportagegrens te worden vermenigvuldigd met 0,7. De zo verkregen waarde wordt getoetst aan de Streefwaarde grondwater. Een dergelijke verhoogde rapportagegrens kan optreden bij de analyse van een zeer sterk verontreinigd monster of een monster met afwijkende samenstelling;

- (3) Voor het toepassen van zeezand geldt de norm 200 mg/kg ds. Bij het toepassen van zeezand op plaatsen waar een direct contact is of mogelijk is met brak oppervlaktewater of zeewater met van nature een chloride-gehalte van meer dan 5000 mg/l, geldt voor chloride geen maximale waarde;
 - (4) Bij gehalten die de Achtergrondwaarde overschrijden moet rekening worden gehouden met de mogelijkheid van uitdamping. Wanneer uitdamping naar binnenlucht zou kunnen optreden, moet bij overschrijding van de Achtergrondwaarde worden gemeten in de bodemlucht en moet worden getoetst aan de TCL (Toxicologisch Toelaatbare Concentratie in Lucht);
 - (5) Het gehalte cyanide-complex is gelijk aan het gehalte cyanide-totaal minus het gehalte cyanide-vrij, bepaald conform NEN 6655. Indien geen cyanide-vrij wordt verwacht, mag het gehalte cyanide-complex gelijk worden gesteld aan het gehalte cyanide-totaal (en hoeft dus alleen het gehalte cyanide-totaal te worden gemeten).
 - (6) De Achtergrondwaarde van deze somparameter gaat uit van de aanwezigheid van meerdere van de 15 componenten, die tot deze somparameter worden gerekend (zie bijlage N). De hoogte van de Achtergrondwaarde is gebaseerd op de som van de bepalingsgrenzen vermenigvuldigd met 0,7. Sommige componenten zijn tevens individueel genormeerd. Binnen de somparameter mag de Achtergrondwaarde van de individueel genormeerde componenten niet worden overschreden. Voor de componenten, die niet individueel zijn genormeerd, geldt per component een maximum gehalte van 0,45 mg/kg ds;
 - (7) Voor interventiewaarde PAK wordt geen bodemtypecorrectie voor bodems met een organisch stofgehalte tot 10% en bodems met een organisch stofgehalte boven de 30% toegepast. Voor bodems met een organisch stofgehalte tot 10% wordt een interventiewaarde van 40 mg/kg d.s. en voor bodems met een organisch stofgehalte vanaf 30% een interventiewaarde van 120 mg/kg d.s. gehanteerd. Tussen de 10% en 30% organisch stofgehalte kan gebruik gemaakt worden van de gegeven bodemtypecorrectieformule;
 - (8) De interventiewaarde voor grond voor deze stoffen is gelijk of kleiner dan de bepalingsgrens (intralaboratorium reproduceerbaarheid). Indien de stof wordt aangetoond moeten de risico's nader worden onderzocht. Bij het aantreffen van vinylchloride of 1,1-dichlooretheen in grond moet tevens het grondwater worden onderzocht;
 - (9) Voor grondwater zijn effecten van PAK, chloorbenzenen en chloorfenolen indirect, als fractie van de individuele interventiewaarde, optelbaar (dat wil zeggen 0,5 x interventiewaarde stof A heeft evenveel effect als 0,5 x interventiewaarde stof B). Dit betekent dat een somformule gebruikt moet worden om te beoordelen of van overschrijding van de interventiewaarde sprake is. Er is sprake van overschrijding van de interventiewaarde voor de som van een groep stoffen indien $\Sigma (C_i/I_i) > 1$, waarbij C_i = gemeten concentratie van een stof uit een betreffende groep en I_i = interventiewaarde voor de betreffende stof uit de betreffende groep;
 - (10) Voor grondwater is er een indicatief niveau voor ernstige verontreiniging;
 - (11) De eenheid voor organotinverbindingen is mg Sn/kg ds;
 - (12) Zijnde het gehalte serpentijnasbest plus tienmaal het gehalte amfiboolasbest. Deze eis bedraagt 0 mg/kg d.s. indien niet is voldaan aan artikel 2, onder b, van het Productenbesluit Asbest;
 - (13) Het is onzeker of de Achtergrondwaarden voor de ftalaten meetbaar zijn. Toekomstige ervaringen moeten uitwijzen of sprake is van een knelpunt;
 - (14) Minerale olie heeft betrekking op de som van de (al dan niet) vertakte alkanen. Indien er enigerlei vorm van verontreiniging met minerale olie wordt aangetoond in grond/baggerspecie, dan dient naast het gehalte aan minerale olie ook het gehalte aan aromatische en/of polycyclische aromatische koolwaterstoffen bepaald te worden. Met deze somparameter is om praktische redenen volstaan. Nadere toxicologische en chemische differentiatie wordt bestudeerd;
 - (15) Voor het toepassen van baggerspecie in grootschalige toepassingen geldt voor minerale olie een maximale waarde van 2.000 mg/kg ds;
- * Getalswaarde beneden de detectielimiet/bepalingsondergrens of meetmethode ontbreekt;
- ** Toetsing aan de normen voor barium in grond is sinds april 2009 alleen noodzakelijk bij situaties waar sprake is van een door menselijk handelen veroorzaakte bariumverontreiniging. In alle andere gevallen kan toetsing tot de voorgenomen herziene regelgeving (globaal 2011) achterwege blijven.

Aanvullende opmerkingen

a. Interventiewaarden voor niet genoemde stoffen

Voor de beoordeling van niet met name genoemde stoffen verdient het aanbeveling een vergelijking te maken met in de tabel vermelde chemisch en toxicologisch verwante stoffen. Voor een aantal niet genoemde stoffen zijn indicatieve niveaus voor ernstige bodemverontreiniging vastgesteld. Tevens kan door tussenkomst van de provincie een verzoek worden gericht aan de regionale inspectie milieuhygiëne om het RIVM in te schakelen voor de afleiding van ad-hoc interventiewaarden.

b. Omvang verontreiniging

De interventiewaarden gelden als gemiddelde voor een volume van 25 m³ grond/sediment en 100 m³ grondwater. Indien het bij puntbronnen van verontreiniging waarschijnlijk is dat bij het uitblijven van maatregelen op korte termijn (ten hoogste enkele maanden) bodemverontreiniging op genoemde schaal kan optreden, is eveneens sprake van ernstige verontreiniging. Van ernstige bodemverontreiniging kan ook worden gesproken indien de verontreiniging zich zodanig autonoom verspreidt in andere milieucompartimenten of -objecten dat schadelijke effecten voor volksgezondheid of het milieu kunnen optreden zonder dat zich overschrijding van de interventiewaarden voordoet.

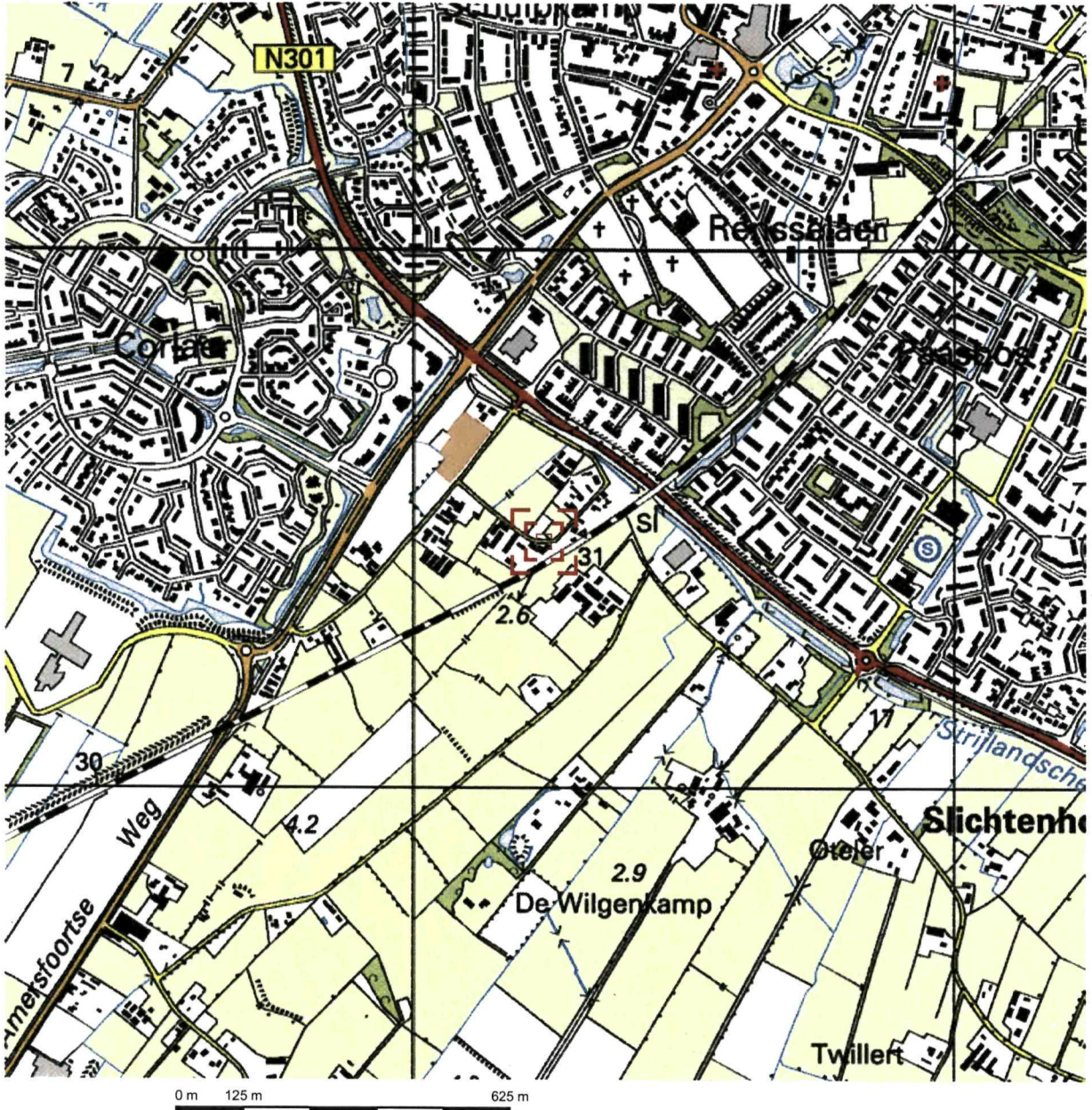
c. Criterium voor nader onderzoek

In de protocollen voor oriënterend en nader onderzoek komt het criterium 0,5 * (interventiewaarde + streefwaarde) voor om aan te geven dat nader onderzoek noodzakelijk is.

d. Differentiatie naar grondsoort

De streef- en interventiewaarden voor zware metalen (incl. arseen) in grond/sediment zijn afhankelijk van het lutumgehalte en/of het organische stofgehalte. Bij meetproblemen met lage gehalten organische stof (H) of lutum (L) kan van percentages van 2% H en L uitgegaan worden. De streef- en interventiewaarden voor organische verbindingen in grond/sediment zijn gerelateerd aan het organische stofgehalte. Voor bodems met H > 30% respectievelijk < 2 worden gehalten van respectievelijk 30% en 2% aangehouden. N.B. voor berekening van de streef- en interventiewaarden voor PAK (10 VROM) geldt dat in afwijking op het vooraanstaande voor bodems met H > 30% en H < 10% gerekend wordt met organische stofgehalten van respectievelijk 30% en 10%.

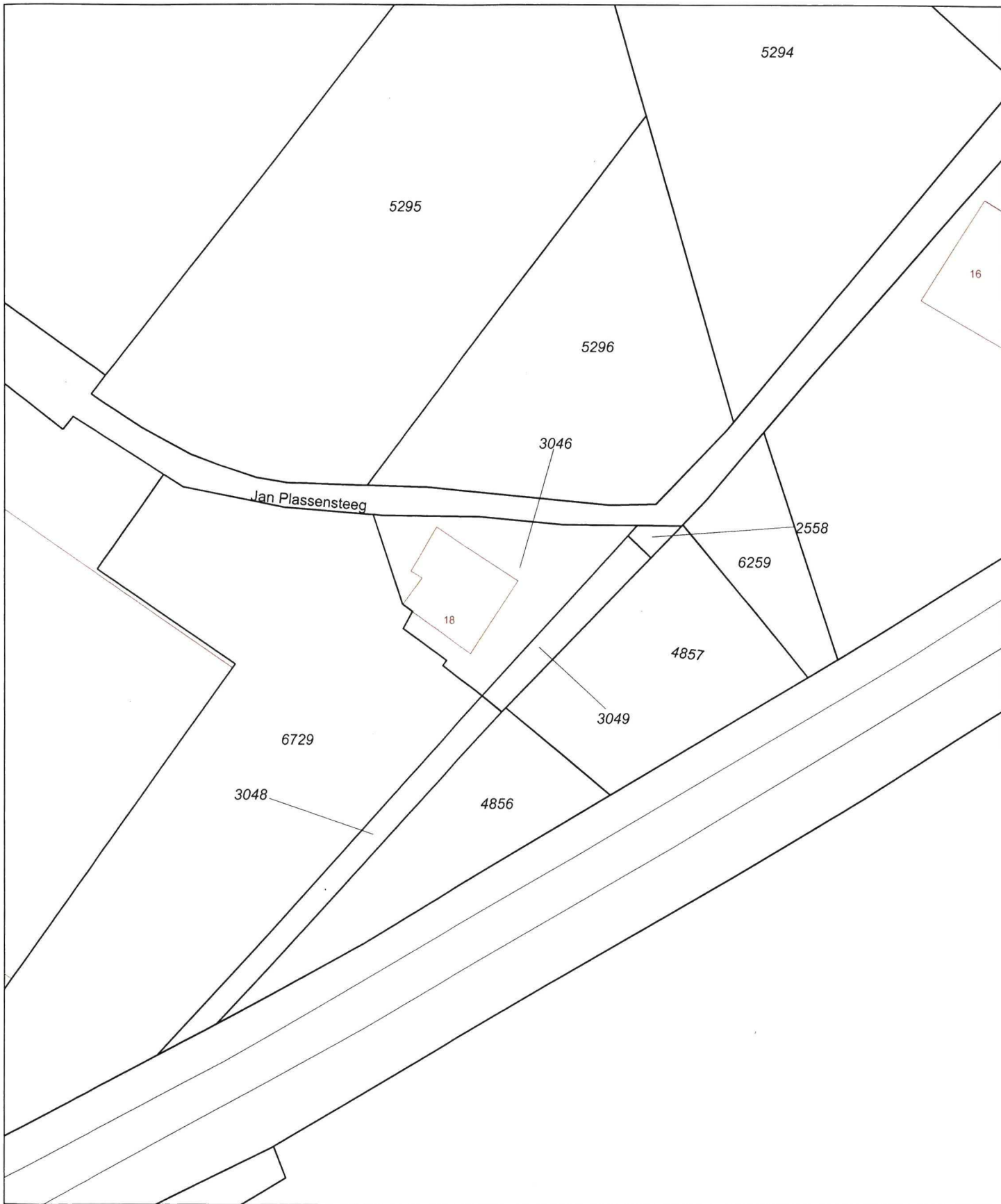
BIJLAGE 6
Topografische kaart
Kadastrale kaart
Tekening



Deze kaart is noordgericht. Schaal 1: 12500

Hier bevindt zich Kadastraal object NIJKERK (GLD) H 3046
 Jan Plassensteeg 16, 3862 NL NIJKERK GLD
 © De auteursrechten en databankenrechten zijn voorbehouden aan de Topografische Dienst Kadaster.

<p>bebouwd gebied</p> <p>a huizenblok, groot gebouw b huizen c hoogbouw d kas</p> <p>wegen</p> <p>auto snelweg hoofdweg met gescheiden rijbanen hoofdweg regionale weg met gescheiden rijbanen regionale weg lokale weg met gescheiden rijbanen lokale weg weg met losse of slechte verharding onverharde weg straat/overige weg wandelgebied fietspad pad, voetpad weg in aanleg weg in ontwerp viaduct tunnel vaste brug beweegbare brug brug op pijlers</p>	<p>spoorwegen</p> <p>spoorweg: enkelspoor spoorweg: dubbelspoor spoorweg: chiesporig spoorweg: viersporig a station b lesperron tram a metro bovengronds b metrostation</p> <p>hydrografie</p> <p>waterloop: amaler dan 3 m waterloop: 3-8 m breed waterloop: breder dan 6 m</p> <p>a schutsluis b brug c vorder d loedam a grondduiker b stuw c duiker d sluis</p> <p>bodemgebruik</p> <p>a weide met sloten b bouwland met greppels c boomgaard d fruitkwekerij e boomkwekerij f weide met populieren g loofbos h naaldbos i gemengd bos j griend k heide l zand m dras en riet n heg en houtwal</p>	<p>overige symbolen</p> <p>a + b c d e f</p> <p>a kerk, moskee b toren, hoge koepel c kerk, moskee met toren d markant object e watertoren f vuurtoren</p> <p>a gemeentehuis b postkantoor c politiebureau d wegwijzer a kapel b kruis c vlampijp d telescoop a windmolen b watermolen c windmolen d windturbine a olijepompinstallatie b seirmaat c zendmast a hunebed b monument c poldergemeal a begraaftplaats b boom c paal d opelagtank a kampeerterrin b sportcomplex c ziekenhuis</p> <p>— schietbaan — afstering — hoogspanningsleiding met mast — muur — geluidswering</p>
--	---	---



0 m 5 m 25 m

Deze kaart is noordgericht

Schaal 1:500

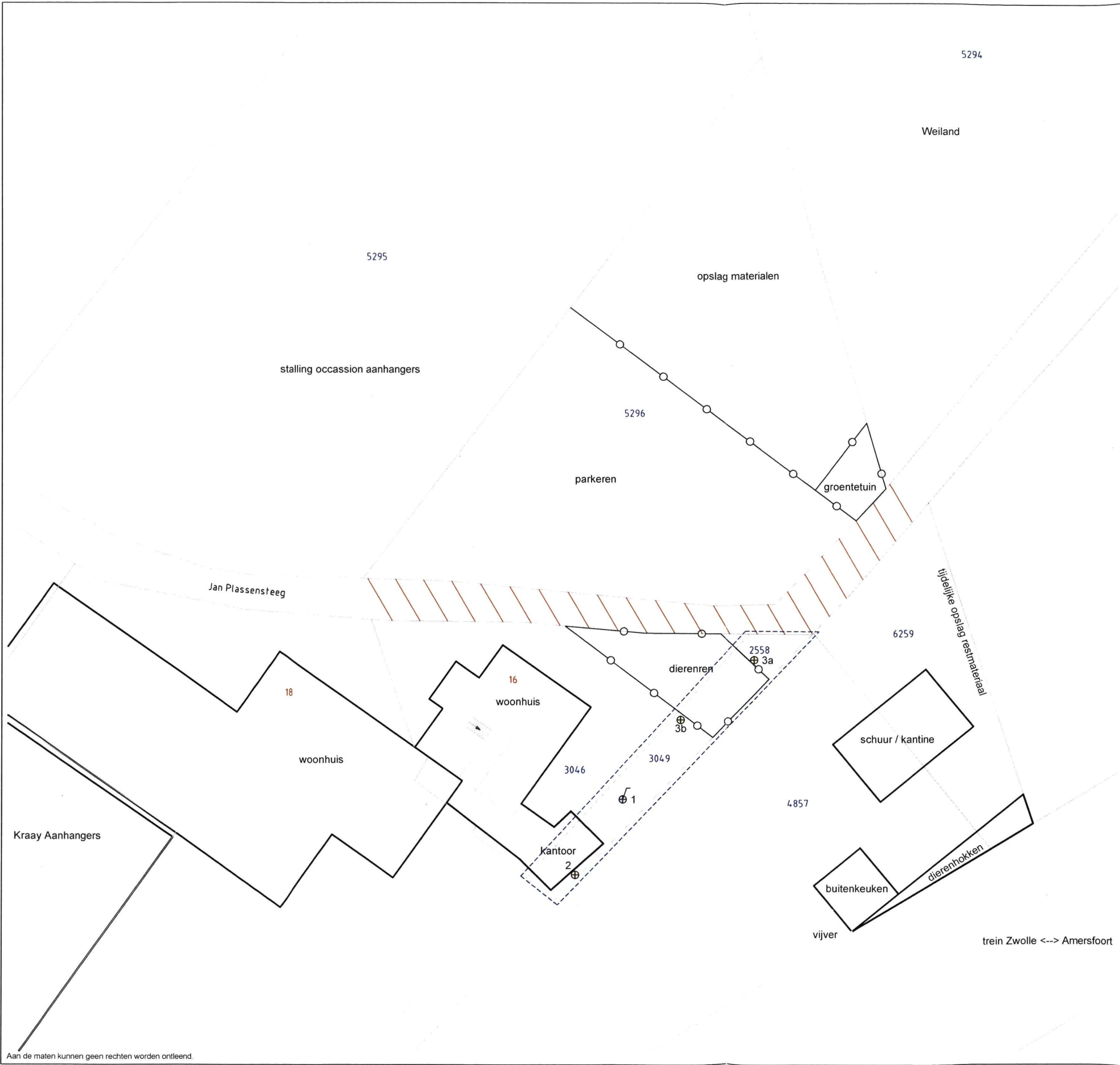
- 12345 Perceelnummer
- 25 Huisnummer
- Kadastrale grens
- Voorlopige grens
- Bebouwing
- Overige topografie

Kadastrale gemeente NIJKERK (GLD)
 Sectie H
 Perceel 3046



Voor een eensluitend uittreksel, Apeldoorn, 11 mei 2011
 De bewaarder van het kadaster en de openbare registers

Aan dit uittreksel kunnen geen betrouwbare maten worden ontleend.
 De Dienst voor het kadaster en de openbare registers behoudt zich de intellectuele
 eigendomsrechten voor, waaronder het auteursrecht en het databankenrecht.



LEGENDA

- 18 Huisnummer
- 3049 Perceelsnummer
- - - - - Onderzoekslocatie
- — — — — Bebouwing (buitenmuur)
- - - - - Perceelsgrens (Kadaster)
- — ○ Hekwerk
- /// Behoort niet tot inrichting

Locatie: Jan Plassensteeg 16 Nijkerk			
Type: Verkennd bodemonderzoek			
Omschrijving: Situatietekening			
Projectnr: 0860103A		Bestandsnaam: 0860103A	
Formaat: A3	Getekend: HM	Datum: 07-10-2011	Tekeningnr: 1
Schaal: 1 : 250		0m 2,5m 12,5m	

PJ Milieu BV

Adres: Nijverheidsstraat 21
3861 RJ Nijkerk
Telefoon: 033 - 245 85 11
E-mail: info@pjmilieu.nl
Internet: www.pjmilieu.nl



Aan de maten kunnen geen rechten worden ontleend.