



Groenewold

Adviesbureau voor
Milieu & Natuur

**Akoestisch onderzoek wijziging bestemmingsplan
Park Onze Woudstee Parallelweg 26 Hierden**



Opdrachtgever	Vereniging Park Onze Woudstee p.a. Parallelweg 26-232 3849 MN Hierden
Contactpersoon	Quita Kuiper info@kuiperoprecht.nl

Uitvoering	Groenewold Adviesbureau voor milieu & natuur	
	Projectnummer	2018069
	Versie	Apr.20-v5
	Behandeld door	Lex Groenewold
	Datum	8 april 2020



Inhoudsopgave

1. Aanleiding en doel	3
2. Beschrijving situatie	3
3. Geluid in de leefomgeving	4
4. Wettelijk kader	4
4.1 Wet geluidhinder algemeen	4
4.2 Relatie ruimtelijk plan en Wet geluidhinder	4
4.2.1 Rijkswegen en spoorwegen	5
4.2.2 Bouwen langs rijksinfrastructuur	5
4.3 Bouwbesluit	6
4.4 Gemeentelijk geluidbeleid	7
5. Reken- en meetmethode	8
5.1 Verkeersgegevens	9
6. Rekenresultaten	10
7. Samenvatting en conclusies	12
Bijlagen	12

Bijlagen

1. Situatieschets
2. Figuren met rekenresultaten
3. Uitdraai invoergegevens
4. Voorbeeld voorzieningen

1. Aanleiding en doel

Initiatiefnemer bereidt een aanvraag functiewijziging voor van recreatie naar wonen op bungalowpark Onze Woudstee, Parallelweg 26 te Hierden, gemeente Harderwijk. Hiervoor is o.a. een akoestisch onderzoek noodzakelijk. Adviesbureau Groenewold Milieu & Natuur is gevraagd dit onderzoek uit te voeren. Het onderzoek levert informatie voor een eventuele procedure hogere grenswaarde en gegevens voor de onderbouwing in de milieuparaagraaf bij het plan.

2. Beschrijving situatie

De planlocatie ligt in het buitengebied ten oosten van Harderwijk. Een overzicht is weergegeven in de figuren hieronder en in de bijlage. In de huidige situatie is Onze Woudstee een recreatiepark bestaande uit 232 kavels met momenteel 224 recreatiebungalows en/of starcaravans. Er is sprake van een mix van recreatie en bewoning. Een aantal eigenaren van kavels heeft aangegeven hun recreatiebestemming te willen behouden. Deze kavels worden buiten de planwijziging gehouden. In de Structuurvisie Vitale Vakantieparken is de mogelijke functiewijziging tot wonen opgenomen. Omdat woonfuncties geluidgevoelig zijn, moet dan wel worden voldaan aan de eisen uit de Wet geluidhinder (Wgh) en het Bouwbesluit. De woonfuncties in het bestemmingsplan hebben als nokhoogte 6m. Daarom is voor alle woonfuncties gerekend met begane grond en een verdieping. Het plan ligt binnen de geluidzones van de Rijksweg A28, de Parallelweg de Paasloweg en de spoorbaan. Plan is een geluidsscherm te realiseren om de transformatie mogelijk te maken binnen de kaders van de Wgh.





3. Geluid in de leefomgeving

Geluid werkt door in veel beleidsterreinen, zoals ruimtelijke ordening en verkeer en vervoer. Vrijwel elke ruimtelijke ontwikkeling heeft consequenties voor het geluid, terwijl omgekeerd, geluidswetgeving consequenties heeft voor veel ruimtelijke ontwikkelingen. Het al vroeg in de planontwikkeling als een ontwerpvariabele meenemen van milieuaspecten kan helpen te voorkomen dat er nieuwe geluidkelpunten ontstaan of dat ruimtelijke plannen achteraf moeten worden bijgesteld of afgeblazen.

4. Wettelijk kader

Dit hoofdstuk gaat in op de wettelijke aspecten van geluid in bestemmingsplannen.

4.1 Wet geluidhinder algemeen

De Wet geluidhinder (Wgh) geeft regels wanneer een akoestisch onderzoek moet worden uitgevoerd en waar dit aan moet voldoen. Een aantal belangrijke aspecten zijn:

- Bij een voorgenomen wijziging van een plan binnen een geluidzone is een akoestisch onderzoek noodzakelijk. Bij hogere geluidbelasting dan de voorkeurswaarde kan een hogere grenswaarde nodig zijn.
- De bevoegdheid voor het vaststellen van een hogere waarde ligt in de meeste gevallen bij de gemeente, met in het akoestisch onderzoek verplichte aandacht voor mogelijke maatregelen en de motivatie.
- Eenheid van de geluidbelasting is de L_{den} (L_{day} , evening, night) in dB, een Europese dosismaat voor geluid voor weg- en railverkeer. De L_{den} staat voor het jaargemiddelde A-gewogen geluidsniveau over een etmaal.
- Het ontwerpbesluit voor het vaststellen van hogere waarden moet tegelijk met het ontwerpbestemmingsplan ter inzage worden gelegd. De ter inzage termijn is in alle gevallen 6 weken.
- De Wet stelt registratie van de verleende hogere waarde in het kadaster verplicht.

4.2 Relatie ruimtelijk plan en Wet geluidhinder

Op grond van de Wet geluidhinder (Wgh) ligt rond iedere weg een zone (art.74). Dit geldt niet voor woonerven en 30 km/uur wegen. Ook de ruimte boven en onder de weg behoren tot de zone. Bij aanleg van een nieuwe weg geldt de zone vanaf het moment dat de weg in een ontwerp bestemmingsplan is opgenomen.

In de Wgh is geregeld dat bij een planwijziging een akoestisch onderzoek de gevolgen voor geluidgevoelige objecten binnen de zone in beeld moet brengen. Uitgangspunt is dat voor alle woningen/woonfuncties binnen de zone de hoogste toelaatbare geluidbelasting van $L_{den}=48$ dB voor wegverkeer en $L_{den}=55$ dB voor railverkeer wordt gerealiseerd (voorkeursgrenswaarde).

In deze situatie zijn de volgende wettelijke zones van toepassing:

Weg	type	Zone
Parallelweg	Buitenstedelijk 2 rijbanen	250m
A28	Buitenstedelijk – 4 rijbanen	400m
Spoorbaan Zwolle- Amersfoort	GPP 66-70	600m
Duinweg	Buitenstedelijk 2 rijbanen	250m
Paasloweg	Buitenstedelijk 2 rijbanen	250m
Zandpad	7 km/uur weg → 30 km	geen



De Duinweg heeft een zo lage intensiteit dat deze verder niet in het onderzoek is meegenomen.

Voordat toetsing aan de Wet plaatsvindt, mag conform art. 110g Wgh een aftrek worden toegepast voor het stiller worden van het verkeer. Per 20 mei 2014 is de regeling tijdelijk (tot 1 juli 2018) aangepast. Per 1 juli 2018 is de regeling voortgezet. De toe te passen aftrek bedraagt:

Max. snelheid	L _{den} = 57dB	L _{den} =56 dB	Overig
>= 70 km/uur	4 dB	3 dB	2 dB
50/60 km/uur			5 dB

Bij hogere waarden moet uit akoestisch onderzoek blijken welke maatregelen nodig zijn om wel aan de voorkeursgrenswaarde te voldoen. Als maatregelen niet mogelijk of onvoldoende doeltreffend zijn kan een ontheffing worden verleend. De maximale ontheffing voor nieuwe woningen in binnenstedelijk gebied vanwege wegverkeer bedraagt L_{den}=63 dB en in buitenstedelijk gebied L_{den}=53 dB.

In deze situatie ligt het plan buiten de kom. Het wegdek van de A28 bestaat uit 1 laag ZOAB. De maximale ontheffing bedraagt dan 53 dB. Voor spoorweggeluid is de maximale ontheffing L_{den}=68 dB.

4.2.1 Rijkswegen en spoorwegen

Voor Rijkswegen en Spoorwegen geldt sinds juli 2012 de systematiek van de geluidproductieplafonds. Deze staat verwoord in de Wet milieubeheer, hoofdstuk 11. De Wet beoogt de omgeving te beschermen maar tegelijkertijd de mobiliteit niet te belemmeren. Het verkeer kan zich ontwikkelen zolang de geluidproductie daarvan onder het geldende plafond blijft. Het geluidproductieplafond garandeert een bepaalde geluidbelasting bij de woning.

De systematiek staat in de volgende regelingen:

- Wet milieubeheer, hoofdstuk 11;
- Besluit geluid milieubeheer (Bgm) en Regeling geluid milieubeheer (Rgm);
- Reken- en meetvoorschrift geluid 2012 (regels voor het akoestisch onderzoek).

Het geluidproductieplafond (GPP) is de toegestane geluidproductie van een weg of spoorweg op een referentiepunt op ca. 50 meter vanaf de weg. Geluidproductieplafonds zijn van toepassing op de Rijkswegen en de hoofdspoorwegen die staan aangegeven op de geluidplafondkaart. Deze zijn in beheer bij resp. Rijkswaterstaat en Prorail.

4.2.2 Bouwen langs rijksinfrastructuur

De GPP's gelden voor de aanleg en reconstructie van een weg en de aanleg of wijziging van een spoorweg. Zij hebben geen betrekking op de bouw van geluidsgevoelige objecten langs wegen en spoorwegen met geluidproductieplafonds. Daarop zijn de normale regels van de Wet geluidhinder van toepassing.

Bij akoestisch onderzoek is het gebruik van de brongegevens rijksinfrastructuur uit het geluidregister verplicht. Wel dient de geluidoverdracht nog te worden gemodelleerd voor berekening van de geluidbelasting op geluidsgevoelige bestemmingen.



4.3 Bouwbesluit

Als maatregelen aan de bron of overdracht onvoldoende effectief zijn, dient de uitwendige scheidingsconstructie van de geluidbelaste gevel te worden aangepast. Hierbij geldt in geval van nieuwbouw het Bouwbesluit, art. 3.2: de karakteristieke geluidwering $G_{A;k}$ van de uitwendige scheidingsconstructie van een verblijfsgebied binnen een nieuw te bouwen woning moet voldoen aan de eis, dat deze groter of gelijk is aan de waarde van het verschil tussen de uitwendige geluidbelasting zonder aftrek art. 110g Wgh en een binnenniveau van 33 dB met een minimum van 20 dB.

De geluidwering van de gevel van een verblijfsruimte (welke onderdeel uitmaakt van een verblijfsgebied), mag 2 dB lager zijn dan de geluidwering van de gevel van de betreffende verblijfsruimte.

Voor transformatie van bouwwerken is artikel 3.5 Verbouw van toepassing. Voor wat betreft de geluidwering wordt dan uitgegaan van het rechtens verkregen niveau. Bij het geheel vernieuwen van de gevel zijn de nieuwbouwvoorschriften wel van toepassing (art. 1.12). Het rechtens verkregen niveau is volgens de toelichting van het Bouwbesluit:

'het niveau dat het gevolg is van de toepassing op enig moment van de relevante op dat moment van toepassing zijnde technische voorschriften en dat niet lager ligt dan het niveau van de desbetreffende voorschriften voor een bestaand bouwwerk (het absolute minimumniveau uit de Woningwet) en niet hoger dan het niveau van de desbetreffende voorschriften voor een te bouwen bouwwerk (het nieuwbouwniveau).'

Bovenstaande impliceert dat de geluidwering van de verblijfsgebieden niet mag verslechteren door een aanpassing van de gevel.

De gemeente Harderwijk hecht aan een goed binnenniveau. Daarom is met initiatiefnemer afgesproken dat er wel extra aandacht zal zijn voor een acceptabel binnenniveau.



4.4 Gemeentelijk geluidbeleid

De gemeente Harderwijk heeft geluidbeleid vastgesteld. Uitgangspunt van het gemeentelijk beleid is dat hogere grenswaarden zoveel mogelijk moeten worden voorkomen. Als de maatregelen onvoldoende effect sorteren kan de gemeente onder voorwaarden een hogere grenswaarde vaststellen. Uitgangspunt is dan dat maatregelen in bron en overdracht niet of niet in redelijkheid zijn te treffen. Daarnaast is in de structuurvisie Vitale vakantieparken een aantal aanvullende uitgangspunten opgenomen. Zo moeten de te transformeren woningen voldoen aan de maximaal te ontheffen waarde van $L_{den}=53$ dB.

De gemeente hecht verder aan een goed binnenniveau. Als voorwaarde stelt het college van B&W in de structuurvisie dat het binnenniveau van alle te transformeren recreatiewoningen waar het bestemmingsplan betrekking op heeft, maximaal 33 decibel bedraagt. Woningen waarvoor een hogere waarde moet worden vastgesteld, hebben de volgende twee opties:

- voldoende geluidwering van de gevels door het nemen van de volgende maatregelen:
 - dubbele beglazing;
 - geluidwerende ventilatieroosters;
 - kierdichting van draaiende delen en dakbeschot (indien niet geïsoleerd);
 - gevelisolatie (indien geen stenen spouwmuur aanwezig is);
- of
- andere of minder maatregelen waarbij wordt voldaan aan maximaal 33 decibel in de woning, aangetoond door middel van onderzoek.

De gemeenteraad gaat akkoord met het mogelijk inzetten van de procedure volgens de Interimwet Stad- en milieubenadering als geluidreducerende maatregelen niet voldoende blijken en compenserende maatregelen zorgen voor een goede integrale leefomgevingskwaliteit en beperkte gevolgen voor de volksgezondheid. Het park stelt een voorstel op (inclusief een voorstel voor compenserende maatregelen) dat door de gemeente positief moet worden beoordeeld.



5. Reken- en meetmethode

In deze situatie gerekend conform het Reken- en meetvoorschrift geluidhinder 2012 (RMG2012/rev.2019). De gegevens zijn hiertoe ingevoerd in het programma Winhavik van bureau DirActivitySoftware (v9.1.0). Dit programma maakt gebruik van het Haskoning rekenhart SRMII v.16 voor Weg- en Railverkeer en Indus10 voor Industrielawaai. In de bijlagen is ter beperking van de hoeveelheid papier een selectie van de belangrijkste invoergegevens opgenomen. Meer detailinformatie is op verzoek leverbaar.

De GGD heeft een methode ontwikkeld om via een zogenaamde GES (gezondheidsdefectscreening) aan te geven wat de geluidskwaliteit in een leefomgeving is. Dit gebeurt in de zogenaamde GES score. Deze loopt van 0 t/m 8. Waarbij een score 0 zeer goed is en een score van 8 zeer onvoldoende. De GES scores verschillen per hinderbron.

Onderstaand zijn de scores voor wegverkeer weergegeven. Bij de presentatie van de rekenresultaten is aansluiting gezocht bij de GES systematiek.

Geluidbelasting en GES scores voor wegverkeer

Geluidsbelasting		Ernstig gehinderden (%)	Geschatte geluidbelasting LAeq,23-7h dB	Ernstig Slaapverstoorden (%)	GES-score	Kwalificatie	Kleur Akoestisch onderzoek
Lden dB	Letm dB(A)						
< 43	<45	0	< 34	< 2	0	Zeer goed	Groen
43-47	45-49	0 - 3	34 - 39	2	1	Goed	
48-52	50-54	3 - 5	39 - 44	2 - 3	2	Redelijk	Geel
53-57	55-59	5 - 9	44 - 49	3 - 5	4	Matig	Oranje
58-62	60-64	9 - 14	49 - 54	5 - 7	5	Zeer matig	
63-67	65-69	14 - 21	54 - 59	7 - 11	6	Onvoldoende	Rood
68-72	70-74	21 - 31	59 - 64	11 - 14	7	Ruim onvoldoende	
≥ 73	≥ 75	≥ 31	≥ 63	≥ 14	8	Zeer onvoldoende	

GES scores geluidbelasting Railwaaai

Geluidbelasting		Ernstig gehinderden (%)	Geschatte geluidbelasting LAeq,23-7h dB(A)	Ernstig slaapverstoorden (%)	GES-score	Kwalificatie	Kleur Akoestisch onderzoek
Lden dB	Letm dB(A)						
<48	<50	< 1	< 42	< 2	0	Zeer goed	Groen
48-57	50-59	1-4	42-52	2 - 3	1	Goed	
58-62	60-64	4-7	52-57	3 - 5	3	Vrij matig	Oranje
63-67	65-69	7-12	57-62	5 - 6	6	Onvoldoende	Rood
68-72	70-74	12-19	62-67	6-9	7	Ruim Onvoldoende	
≥ 73	≥ 75	≥ 19	≥ 67	≥ 9	8	Zeer onvoldoende	



5.1 Verkeersgegevens

Een akoestisch onderzoek moet zo nauwkeurig mogelijk de toekomstige geluidbelasting aanduiden (binnen 10 jaar te verwachten)

Voor het akoestisch onderzoek met betrekking tot dit plan is gebruik gemaakt van informatie uit het geluidregister wegverkeer en een basis geluidmodel dat door de ODNV namens de gemeente ter beschikking is gesteld. Voor de diverse wegen rond het park is uitgegaan van een verkeersmodel met peiljaar 2030.

Op de Parallelweg en de Paasloweg is de etmaalintensiteit ter hoogte van het plangebied 700 mvt/etmaal of lager. De maximum snelheid bedraagt 60 km/uur. Op de Rijksweg A28 ligt de intensiteit rond de 60.000 mvt/etmaal. Het wegdek op de A28 bestaat uit enkellaags ZOAB. Op de andere wegen ligt standaard DAB.



6. Rekenresultaten

In de figuren en uitdraai in de bijlagen zijn de rekenresultaten weergegeven.

Uit de resultaten blijkt dat zonder voorzieningen (vrije veld) de geluidbelasting vanwege de Rijksweg A28 varieert tussen $L_{den}=36-61$ dB (incl. aftrek). Dit is hoger dan de wettelijk maximaal te ontheffen waarde van $L_{den}=53$ dB. De bijdrage van de spoorbaan (vrije veld) varieert van $L_{den}=49$ dB voor de huisjes achter op het park tot $L_{den}=68$ dB op de gevels van de huisjes dicht bij de spoorbaan. De geluidbelasting van de overige wegen (Parallelweg en de Paasloweg) voldoen wel aan de voorkeursgrenswaarde van $L_{den}=48$ dB.

Conform de Wet moet uit onderzoek blijken welke maatregelen nodig zijn om te kunnen voldoen aan de voorkeursgrenswaarde van $L_{den}=48$ dB. Hierbij is de trits bron, overdracht, ontvanger het uitgangspunt. Initiatiefnemer heeft geen invloed op de verkeersintensiteit. Ook aanpassen van het wegdek op de A28 en is geen reële optie. Bovendien is deze al voorzien van een geluidreducerend wegdek.

Er is onderzoek gedaan naar de mogelijkheden voor afscherming van zowel de A28 als de spoorbaan. Veel van de bungalows hebben naast de begane grond ook een 1^e verdieping. Het bestemmingsplan staat straks een 1^e verdieping toe. Als uitgangspunt voor de geluidbelasting is daarom een waarneemhoogte van 4.5m aangehouden.

Om vanwege de A28 vrijwel te kunnen voldoen aan de voorkeursgrenswaarde van $L_{den}=48$ dB is een scherm nodig van ca. 11m hoog en bijna 800 m lang. Deze hoogte is vanuit landschappelijk en stedenbouwkundig oogpunt ongewenst. Gezien de benodigde lengte van ruim 800m is dit ook niet haalbaar (indicatie € 2.1-2.8 mln. ex btw). Daarmee is dit niet realistisch en voor de initiatiefnemer onhaalbaar.

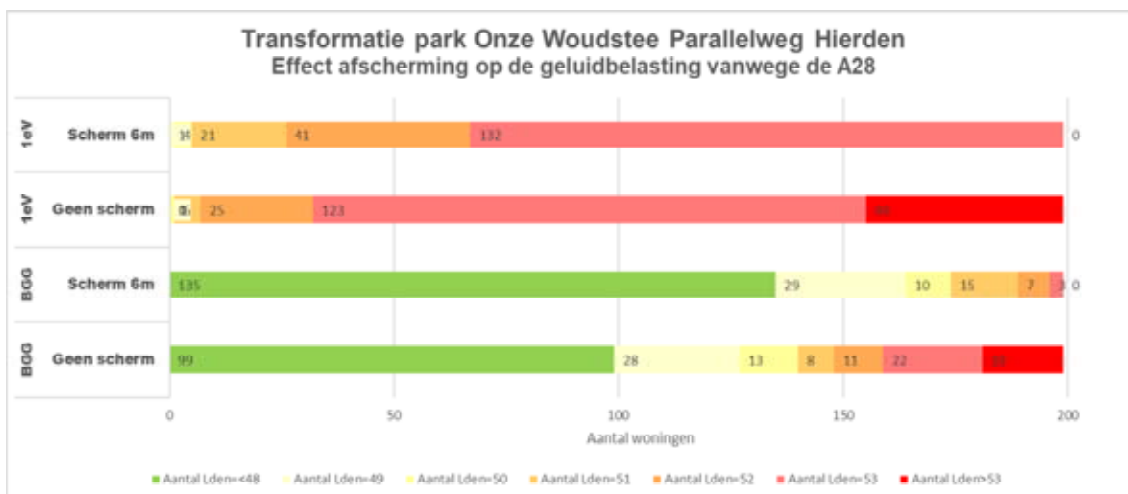
Daarom is gezocht naar een scherm dat wel haalbaar is en waarbij zoveel mogelijk een goed woon en leefklimaat is te realiseren. Hierbij moet ook rekening worden gehouden met de aanwezige fietsbrug. In eerste instantie was het scherm op het terrein gepland van de Staat, in gebruik door ProRail. Maar de kosten daarvan lopen mede vanwege de veiligheidsaspecten erg op (in totaal tot boven de miljoen euro) en daarmee onhaalbaar.

Normaal gesproken is een scherm dicht bij de bron het meest effectief. In deze situatie moet echter ook de snelweg worden afgeschermd. Daarvoor zijn hoge schermen nodig. Het is gebleken dat een oplossing buiten het terrein van ProRail ook mogelijk is. Daarbij wordt de fietsbrug in het scherm ingepast. Er resteert dan wel een relatief kleine opening van 7.5m lang in het scherm.

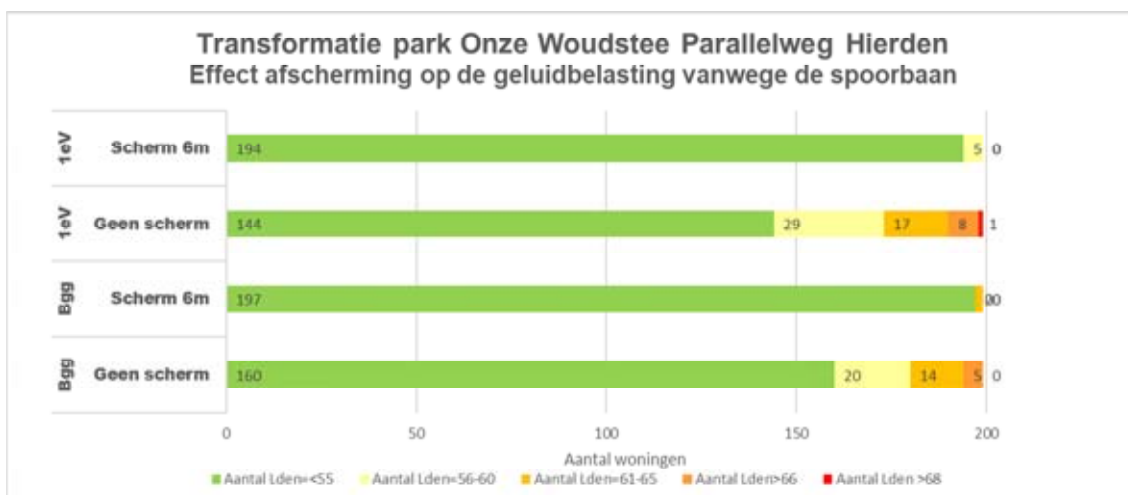
Een samenvatting van de effecten van de voorgestelde afscherming staat in de figuren 1 en 2 hierna voor resp. de snelweg en de spoorbaan.

Bij een schermhoogte van 6m +MV over een lengte van ca. 590m (westelijk deel 363m, open ruimte 7.5m, oostelijk deel 227m) is de geluidbelasting op alle bungalows terug te brengen tot $L_{den}=53$ dB of lager. Hiermee is het mogelijk in combinatie met voldoende geluidwering een hogere waarde vast te stellen voor het geluid van de A28.

Verder is voor alle woningen op de begane grond één of meer geluidluwe gevels te creëren en daarmee ook een geluidluwe buitenruimte.



Figuur 1: Effect afscherming scherm 6m hoog op de geluidbelasting A28 (aantal huisjes per categorie)



Figuur 2: Effect afscherming scherm 6m hoog op de geluidbelasting spoorbaan (aantal huisjes per categorie)

Voor wat betreft het spoorweggeluid is dit na plaatsing van het scherm op de meeste woningen terug te brengen tot de voorkeursgrenswaarde van $L_{den}=55$ dB of lager. Voor 5 huisjes resteert een hogere waarde van 56-58 dB.

Gezien de afspraken met de gemeente Harderwijk m.b.t. het realiseren van een acceptabel binnenniveau is dan het advies om op de draaiende delen een enkele kierdichting toe te passen en daarnaast geluidgedempte ventilatie. Geluidgedempte ventilatie kan bestaan uit een suskast of susrooster, een muurdemper of een mechanische ventilatievoorziening.

7. Samenvatting en conclusies

- Initiatiefnemer bereidt een aanvraag functiewijziging voor aan park Onze Woudstee Parallelweg 26 te Hierden, gemeente Harderwijk. Plan is de functie te wijzigen van recreatie naar een woonbestemming. Hiervoor is een planwijziging noodzakelijk.
- Het plan valt binnen de 400m brede geluidzone van de A28, de 600m brede zone van de spoorbaan en de 250m brede zones van de Parallelweg en de Paasloweg. De verkeersgegevens zijn verkregen uit het geluidregister snelwegen, het geluidregister spoorwegen en het gemeentelijke verkeersmodel.
- De geluidbelasting op de gevels van de woning bedraagt zonder maatregelen L_{den} = 40-61 dB van wege de Rijksweg A28 en 40-68 dB vanwege de Spoorbaan. Hiermee wordt niet voldaan aan de voorkeursgrenswaarde van L_{den} =48 dB. De bijdrage van de overige wegen voldoet aan de voorkeursgrenswaarde.
- Bronmaatregelen aan A28 of spoorbaan zijn geen optie. Om nagenoeg te kunnen voldoen aan de voorkeursgrenswaarde is een scherm nodig van ca. 11m hoog en 800m lang. Dit is geen reële optie. Met een scherm van 6m hoog langs de grens van ProRail en ca. 590m lang (westelijk deel 363m, open ruimte 7.5m, oostelijk deel 227m) is de geluidbelasting op alle woningen te reduceren tot L_{den} =53 dB of lager. De geluidbelasting bedraagt dan 40-53 dB vanwege de A28 en 40-58 dB vanwege de spoorbaan. De meeste woningen hebben een geluidluwe noordgevel.
- Na realisatie van het scherm resteert vaststelling van een hogere grenswaarde van L_{den} =49-53 dB vanwege de Rijksweg A28 en 56-58 dB vanwege de spoorbaan. Het betreft de zuidgevels op 4.5m hoogte.

Aantal benodigde hogere waarden

L_{den} dB	Bgg	1eV	Bron
49	29	1	A28
50	10	4	A28
51	15	21	A28
52	7	41	A28
53	3	132	A28
56	2	3	Spoor
57	-	1	Spoor
58	-	1	Spoor

- De geadviseerde karakteristieke geluidwering bedraagt $G_{a,k}$ =20-24 dB, voor een binnenniveau van 33 dB. Dit is in de meeste gevallen te realiseren door toepassing van een enkele kierdichting op draaiende delen en door toepassing van geluidgedempte ventilatie in de verblijfsruimten.
- Het plan is hiermee vanuit het aspect geluid realiseerbaar.

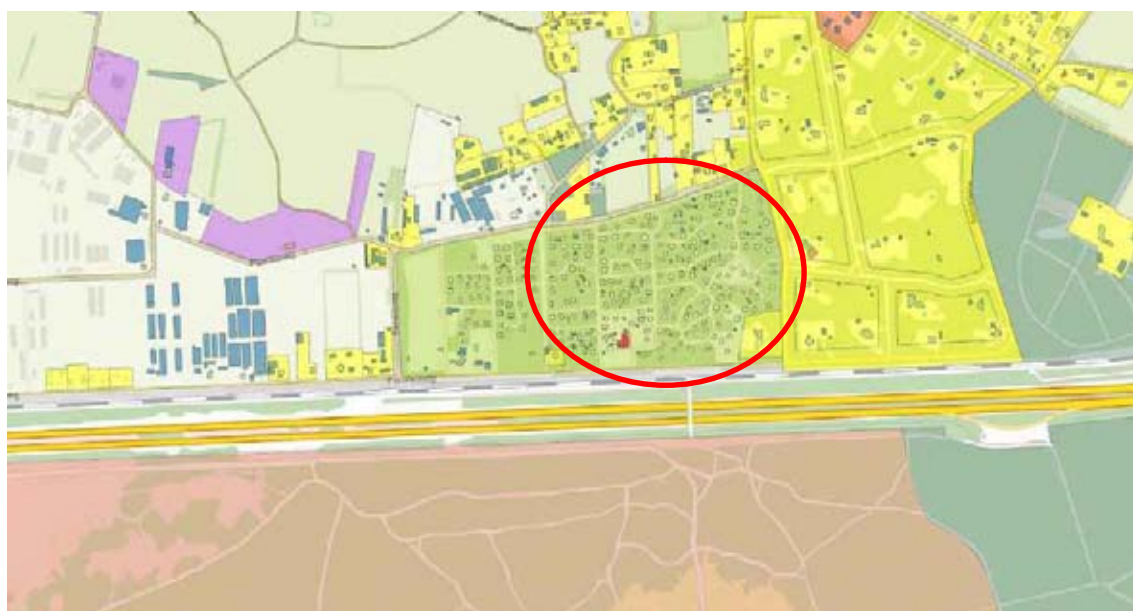
Bijlagen

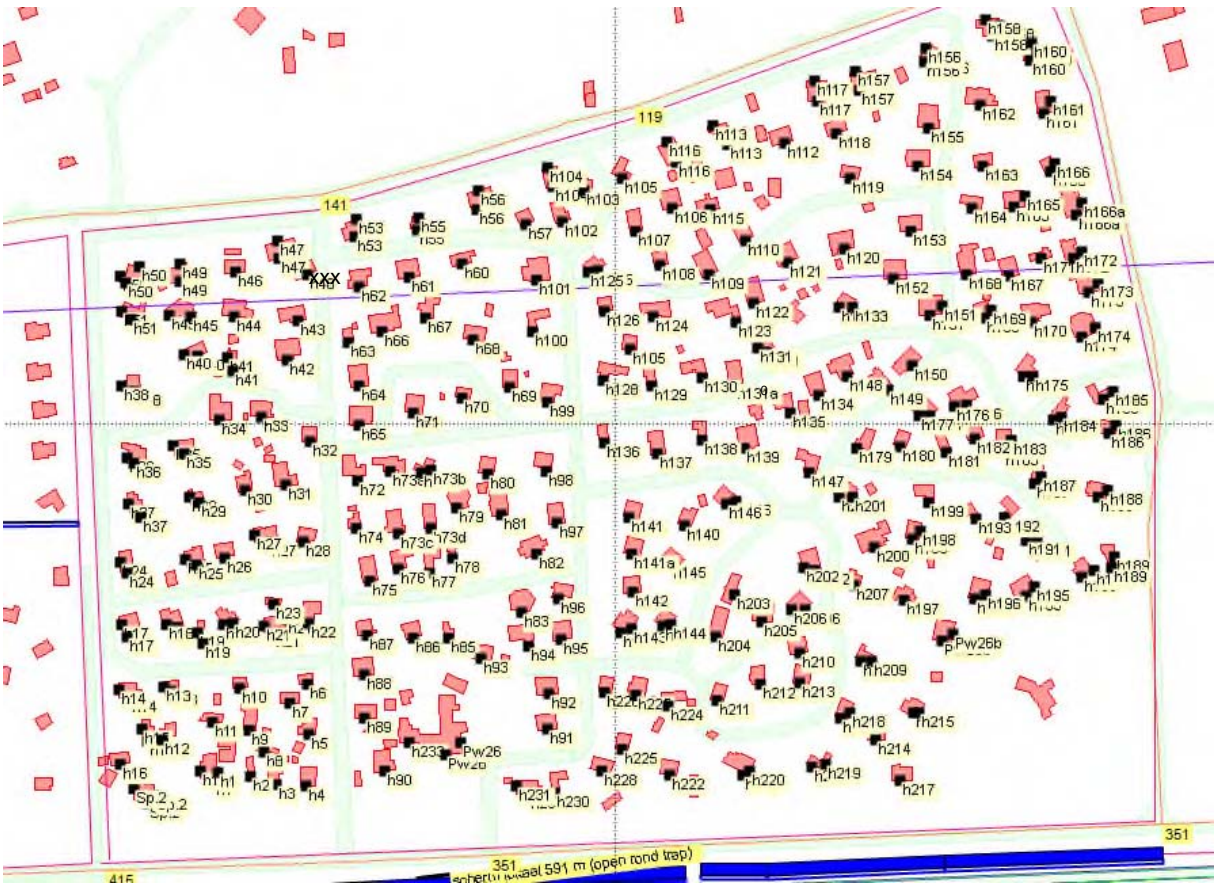
1. Situatieschets
2. Figuren met rekenresultaten
3. Uitdraai invoergegevens
4. Voorbeeld voorzieningen



Bijlage 1

Situatieschets




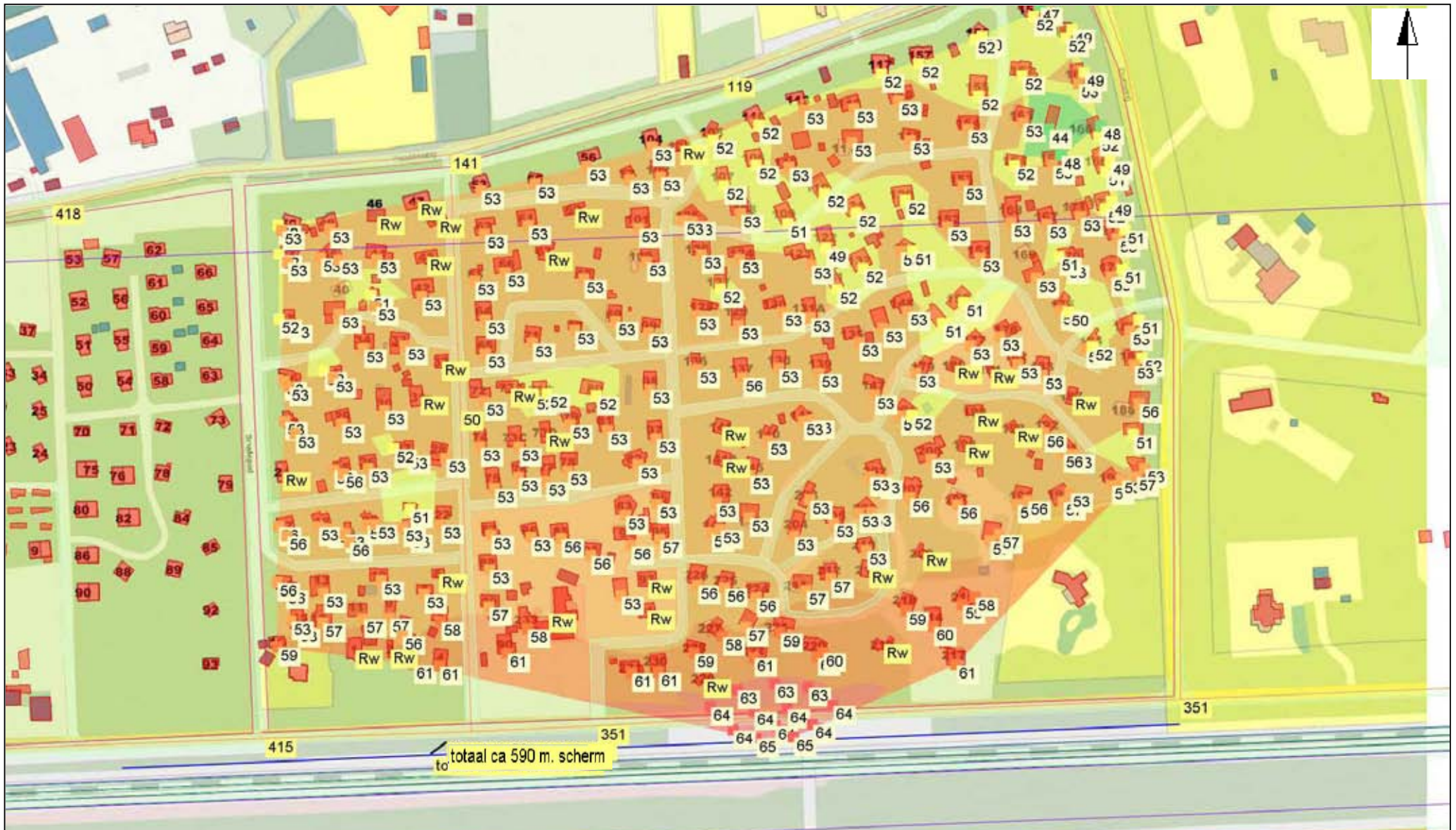





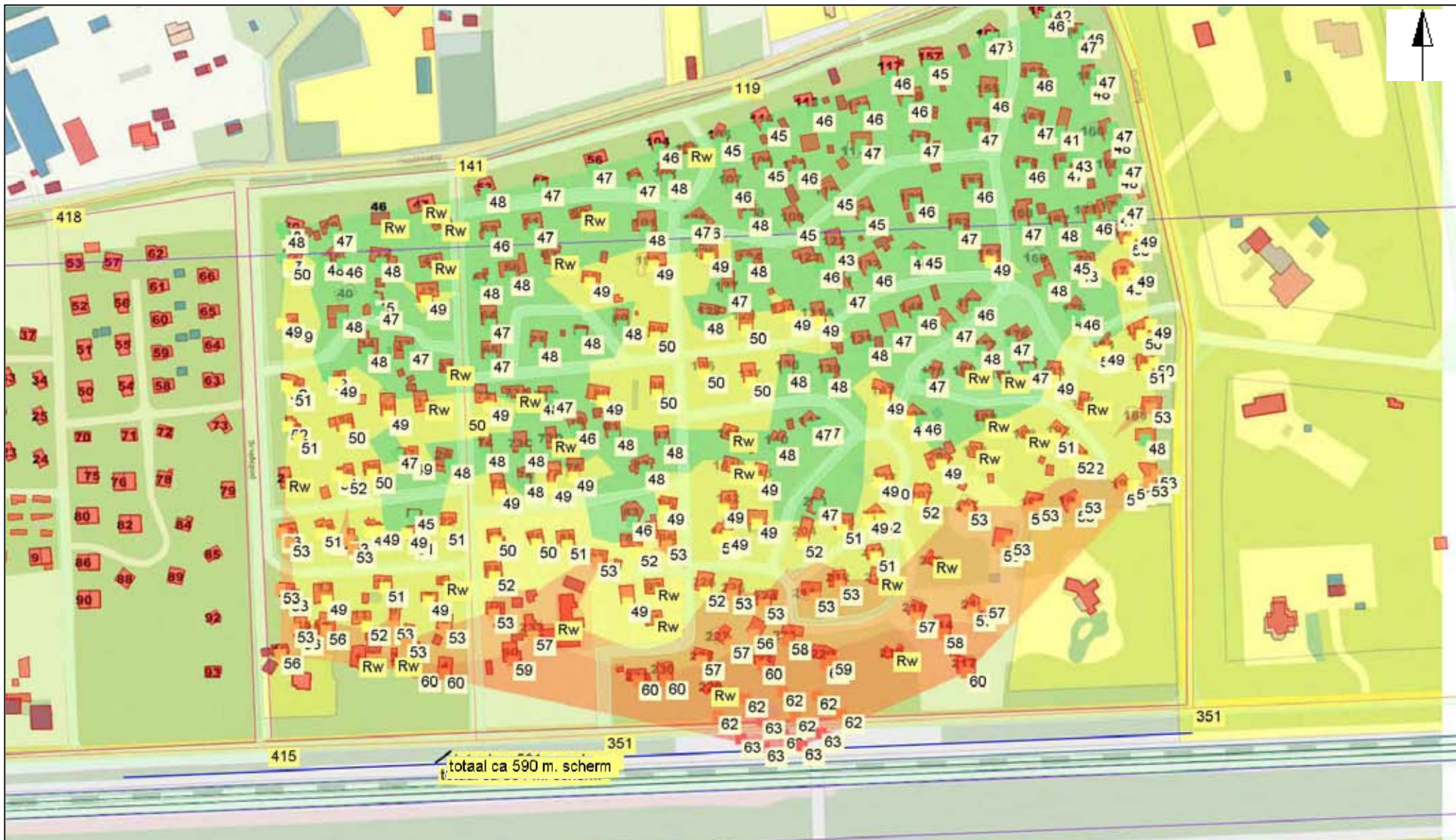
Bijlage 2

Figuren met rekenresultaten

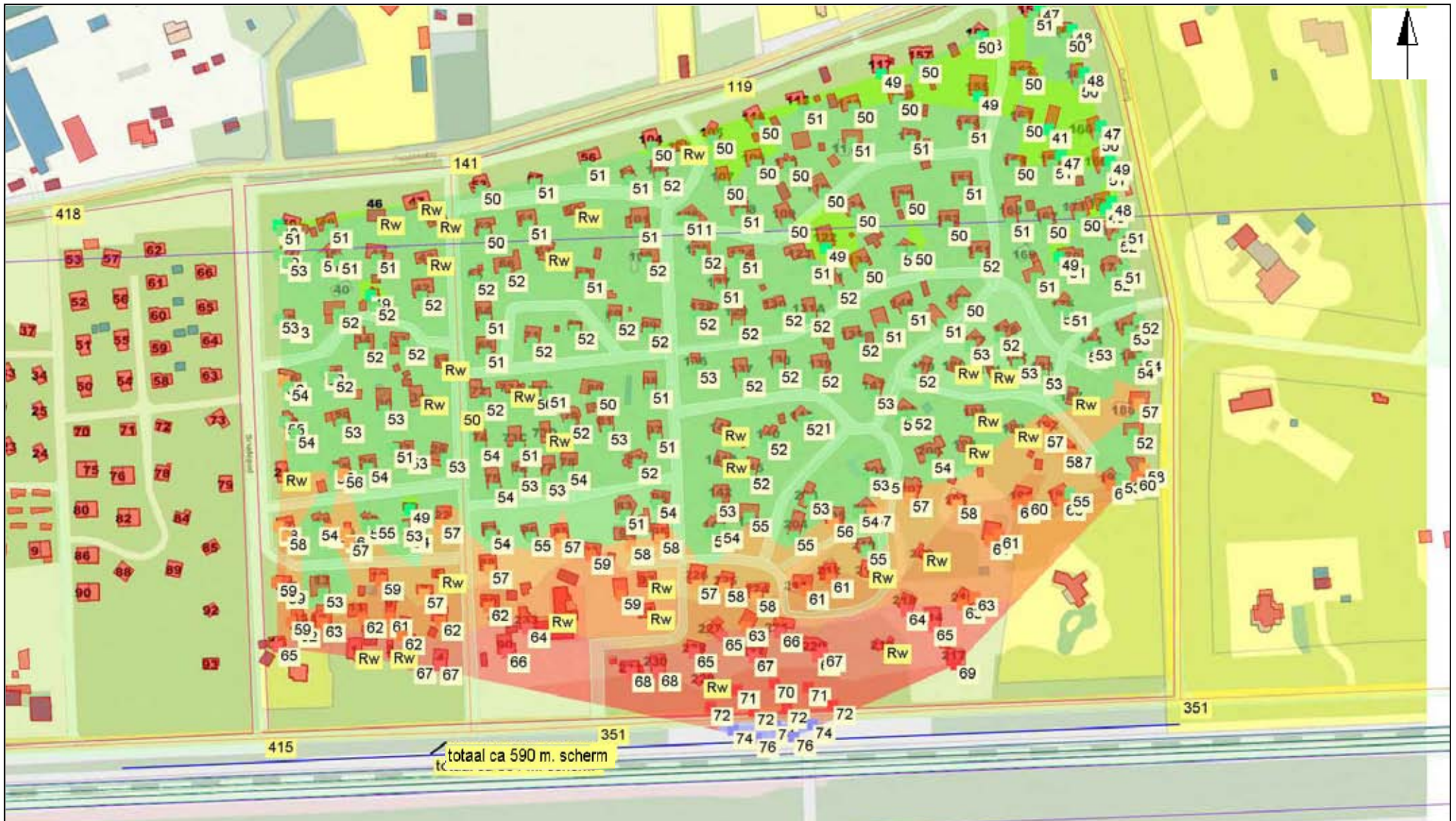





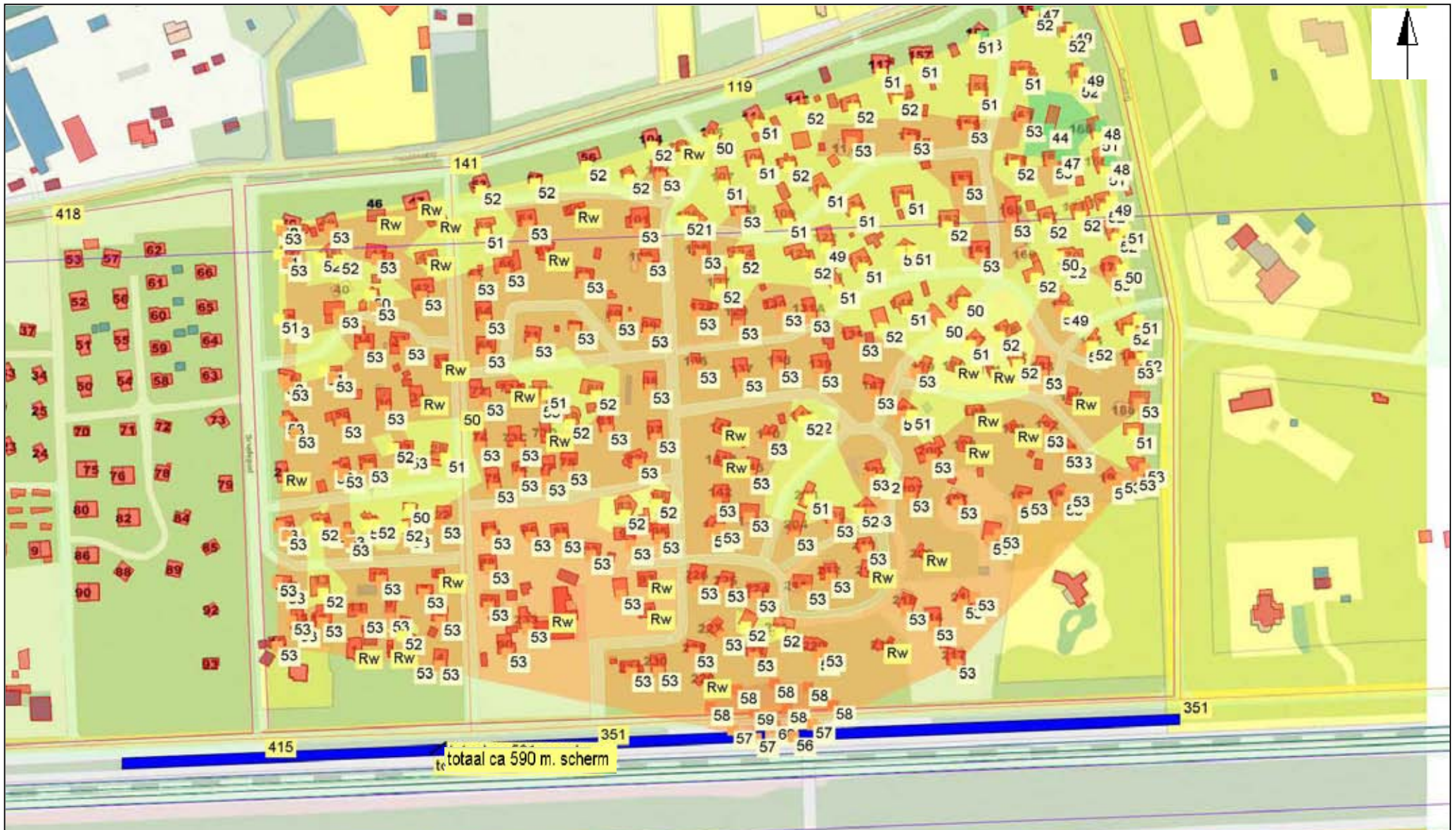
objecten			VL(aftrek per wnp per weg RMG2012/2014 art 3.4) [Lden] grp:1		 <p>Groenewold Adviesbureau voor milieu en natuur</p>
<ul style="list-style-type: none"> ■ bodemabsorptie ■ bebouwing ■ baanvak ■ rijlijn ■ hulplijn 	<ul style="list-style-type: none"> ■ scherp scherm ■ hardzachtlijn ■ hoogtelijn met scherm ■ hoogtelijn ■ waarneempunt gevel 	<ul style="list-style-type: none"> ■ waarneempunt raai 	<ul style="list-style-type: none"> ■ >= 5 ■ >= 10 ■ >= 48.4 	<ul style="list-style-type: none"> ■ >= 52.4 ■ >= 57.4 ■ >= 62.4 ■ >= 67.4 	
<p>0 1 : 3000 300</p>					




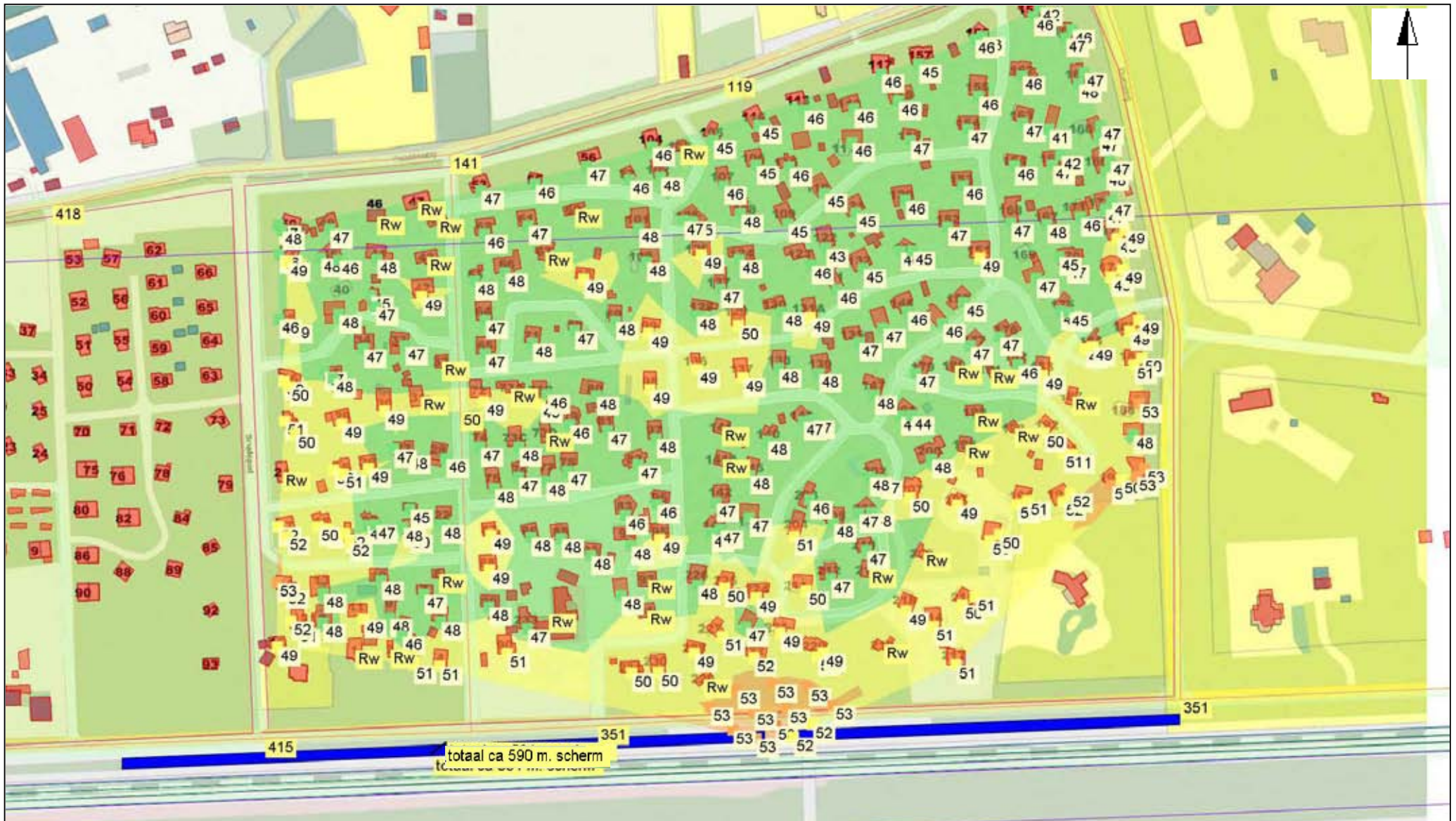
objecten			VL(aftrek per wnp per weg RMG2012/2014 art 3.4) [Lden] grp:1		Groenewold Adviesbureau voor milieu en natuur
<ul style="list-style-type: none"> ■ bodemabsorptie ■ bebouwing ■ baanvak ■ rijlijn ■ hulplijn 	<ul style="list-style-type: none"> ■ scherp scherm ■ hardzachtlijn ■ hoogtelijn met scherm ■ hoogtelijn ■ waarneempunt gevel 	<ul style="list-style-type: none"> ■ waarneempunt raai 	<ul style="list-style-type: none"> ■ >= 5 ■ >= 10 ■ >= 48.4 	<ul style="list-style-type: none"> ■ >= 52.4 ■ >= 57.4 ■ >= 62.4 ■ >= 67.4 	
0 1 : 3000 300					




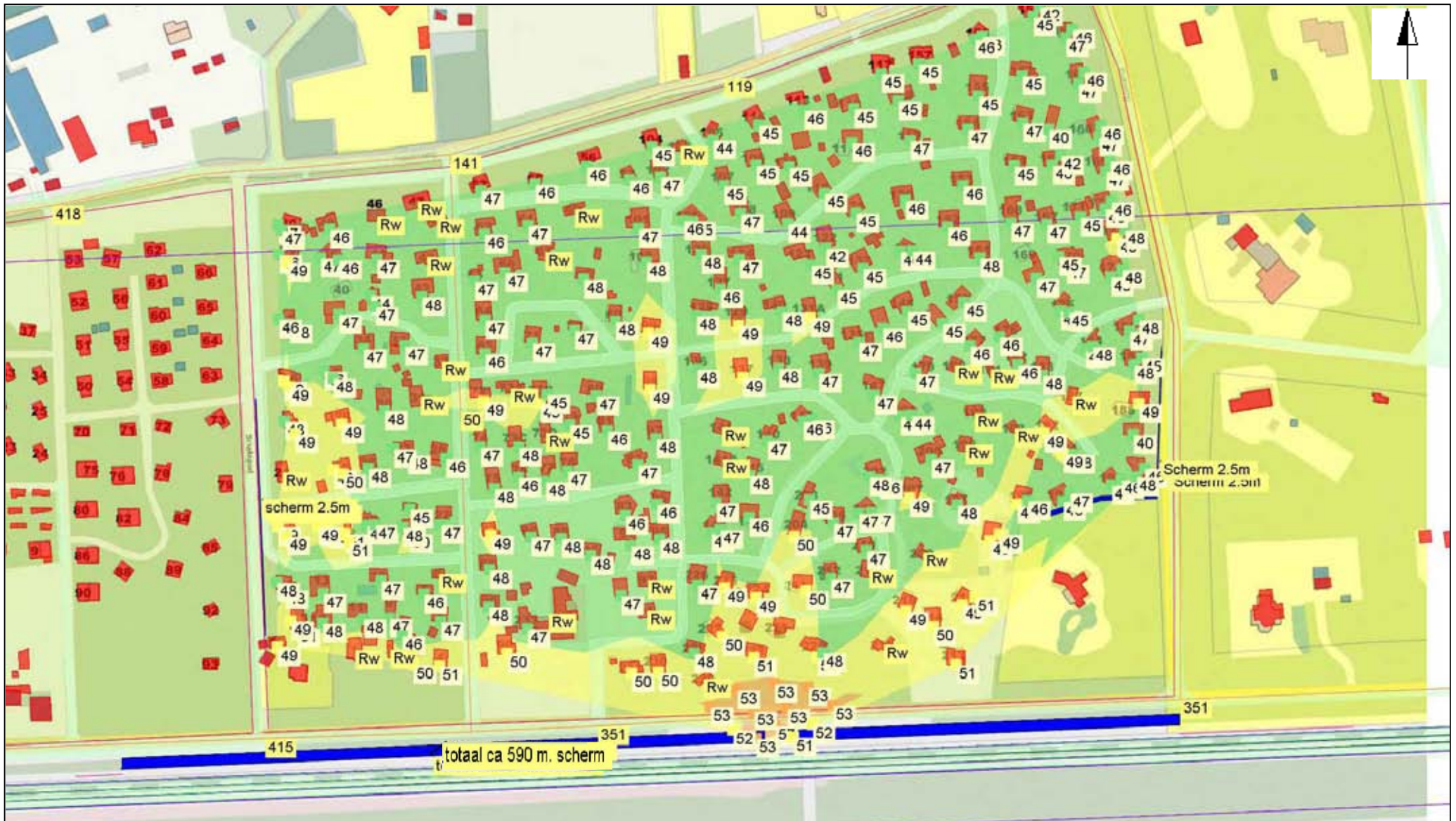
objecten		RL [Lden]		Transformatie Onze Woudstee Parallelweg 26 Hierden Fig.2: Geluidcontouren Lden in dB Bijdrage spoorbaan Zwolle-Amersfoort (GPP) 1e verdieping zonder afscherming	 Groenewold Adviesbureau voor milieu en natuur
<ul style="list-style-type: none"> ■ bodemabsorptie ■ bebouwing ■ baanvak ■ rijlijn ■ hulplijn 	<ul style="list-style-type: none"> ■ scherp scherm ■ hardzachtlijn ■ hoogtelijn met scherm ■ hoogtelijn ■ waarneempunt gevel 	<ul style="list-style-type: none"> ■ >= 10 ■ >= 20 ■ >= 50 	<ul style="list-style-type: none"> ■ >= 55.4 ■ >= 58.4 ■ >= 63.4 ■ >= 68.4 ■ >= 73.4 		
0 1 : 3000 300					



objecten			VL(aftrek per wnp per weg RMG2012/2014 art 3.4) [Lden] grp:1		Transformatie Onze Woudstee Parallelweg 26 Hierden Fig.3: Geluidcontouren Lden in dB Bijdrage A28 (GPP) 1e verdieping Scherm 6m +MV - 591m lang	
<ul style="list-style-type: none"> ■ bodemabsorptie ■ bebouwing ■ baanvak ■ rijlijn ■ hulplijn 	<ul style="list-style-type: none"> ■ scherp scherm ■ hardzachtlijn ■ hoogtelijn met scherm ■ hoogtelijn ■ waarneempunt gevel 	<ul style="list-style-type: none"> ■ waarneempunt raai 	<ul style="list-style-type: none"> ■ >= 5 ■ >= 10 ■ >= 48.4 	<ul style="list-style-type: none"> ■ >= 52.4 ■ >= 57.4 ■ >= 62.4 ■ >= 67.4 		
0 1 : 3000 300						



objecten			VL(aftrek per wnp per weg RMG2012/2014 art 3.4) [Lden] grp:1		 <p>Groenewold Adviesbureau voor milieu en natuur</p>
<ul style="list-style-type: none"> ■ bodemabsorptie ■ bebouwing ■ baanvak ■ rijlijn ■ hulplijn 	<ul style="list-style-type: none"> ■ scherp scherm ■ hardzachtlijn ■ hoogtelijn met scherm ■ hoogtelijn ■ waarneempunt gevel 	<ul style="list-style-type: none"> ■ waarneempunt raai 	<ul style="list-style-type: none"> ■ >= 5 ■ >= 10 ■ >= 48.4 	<ul style="list-style-type: none"> ■ >= 52.4 ■ >= 57.4 ■ >= 62.4 ■ >= 67.4 	
<p>0 1 : 3000 300</p>			<p>Transformatie Onze Woudstee Parallelweg 26 Hierden</p> <p>Fig. 3a: Geluidcontouren Lden in dB</p> <p>Bijdrage A28 (GPP)</p> <p>Begane grond</p> <p>Scherm 6m +MV - 591m lang</p>		



- objecten**
- bodemabsorptie
 - bebouwing
 - baanvak
 - rijlijn
 - hulplijn
 - scherp scherm
 - hardzachtlijn
 - hoogtelijn met scherm
 - hoogtelijn
 - waarneempunt gevel
 - waarneempunt raai

VL(aftrek per wnp per weg RMG2012/2014 art 3.4) [Lden] grp:1

- >= 5
- >= 10
- >= 48.4
- >= 52.4
- >= 57.4
- >= 62.4
- >= 67.4

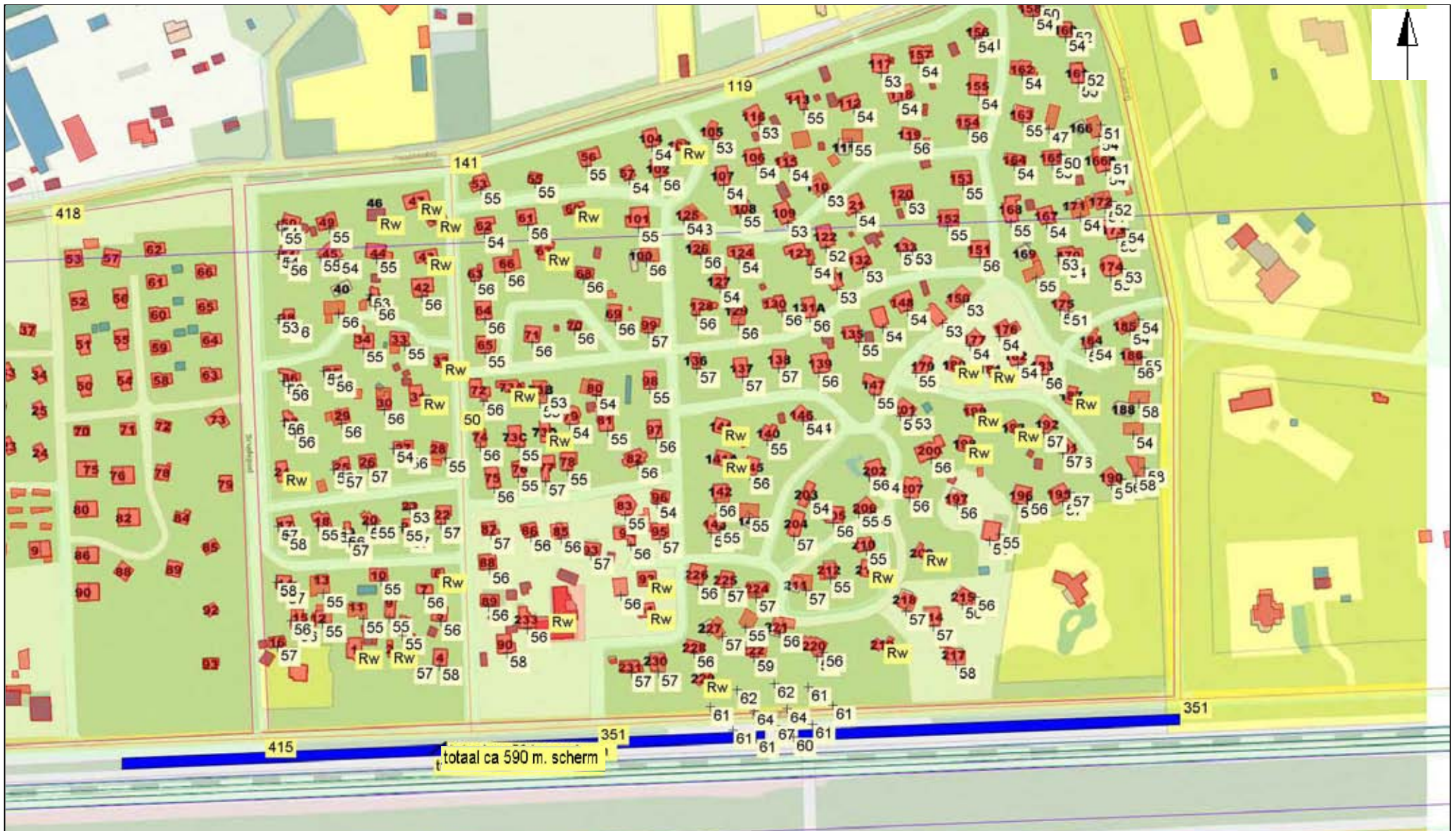
Transformatie Onze Woudstee Parallelweg 26 Hierden
 Fig. 3b: Geluidcontouren Lden in dB
 Bijdrage A28 (GPP)
 Begane grond - met lokale schermen 2.5m
 Scherm 6m +MV - 591m lang





objecten		RL [Lden]	Transformatie Onze Woudstee Parallelweg 26 Hierden Fig.4: Geluidcontouren Lden in dB Bijdrage spoorbaan Zwolle-Amersfoort (GPP) 1e verdieping Scherm 6m hoog - 591m lang
<ul style="list-style-type: none"> ■ bodemabsorptie ■ bebouwing ■ baanvak ■ rijlijn ■ hulplijn 	<ul style="list-style-type: none"> ■ scherp scherm ■ hardzachtlijn ■ hoogtelijn met scherm ■ hoogtelijn ■ waarneempunt gevel 	<ul style="list-style-type: none"> ■ waarneempunt raai ■ >= 10 ■ >= 20 ■ >= 50 ■ >= 55.4 ■ >= 58.4 ■ >= 63.4 ■ >= 68.4 ■ >= 73.4 	
0 1 : 3000 300			





objecten

- bodemabsorptie
- bebouwing
- baanvak
- rijlijn
- hulplijn
- scherp scherm
- hardzachtlijn
- hoogtelijn met scherm
- hoogtelijn
- waarneempunt gevel
- waarneempunt raai

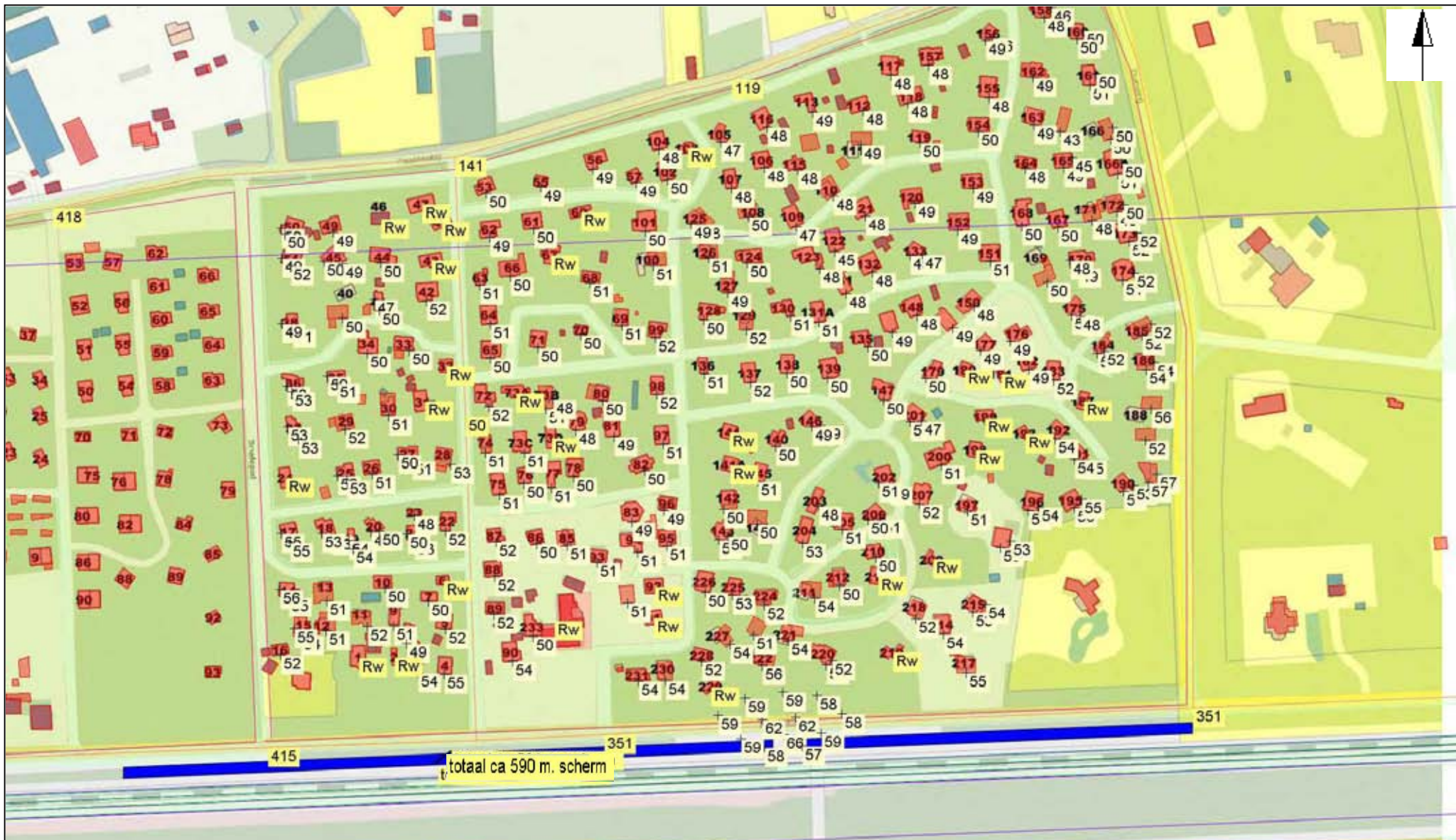
0 1 : 3000 300


CUMUL(af trek per wnp per weg RMG2012/2014 art 3.4)

- >= 5
- >= 52.4
- >= 57.4
- >= 10
- >= 62.4
- >= 67.4
- >= 48.4

Transformatie Onze Woudstee Parallelweg 26 Hierden
 Fig.5: Cumulatieve geluidbelasting Lcum in dB
 Bijdrage alle wegen en spoorbaan
 Conform RMG 2012 - 1e verdieping
 Scherm 6m hoog - 591m lang





objecten			CUMUL(af trek per wnp per weg RMG2012/2014 art 3.4)		
<ul style="list-style-type: none"> ■ bodemabsorptie ■ bebouwing ■ baanvak ■ rijlijn ■ hulplijn 	<ul style="list-style-type: none"> ■ scherp scherm ■ hardzachtlijn ■ hoogtelijn met scherm ■ hoogtelijn ■ waarneempunt gevel 	<ul style="list-style-type: none"> ■ waarneempunt raai 	<ul style="list-style-type: none"> ■ >= 5 ■ >= 10 ■ >= 48.4 	<ul style="list-style-type: none"> ■ >= 52.4 ■ >= 57.4 ■ >= 62.4 ■ >= 67.4 	

Tabel 1: Geluidbelasting Lden in dB op huisjes Park Onze Woudstee vanwege de A28 en de Spoorbaan
 Incl. aftrek ex art. 110g Wgh en na realisatie van een scherm van 6m hoog
 Intensiteiten A28 en spoor conform GPP - peiljaar 2030
 Lcum in dB conform RMG 2012 - bijdrage alle wegen (A28, Parallelweg, Paasloweg) en spoorbaan
 Karakteristieke geluidwering Ga;k in dB (minimale waarde Bouwbesluit = 20 dB)

wnp	huisje nr.	Begane grond			1e Verdieping			Ga;k	
		A28	Rail	Lcum	A28	Rail	Lcum	BGG	1eV
67454	3	51	47	54	53	50	57	21	24
67731	4	51	47	54	53	50	57	21	24
67458	5	48	46	51	53	48	56	20	23
67459	7	47	45	49	53	48	55	20	22
67453	8	46	45	48	52	49	54	20	21
67451	9	48	45	50	53	49	55	20	22
67461	10	48	45	50	53	48	55	20	22
67452	11	49	47	51	53	50	55	20	22
67446	12	48	46	51	53	49	55	20	22
67449	13	48	46	50	52	49	54	20	21
67448	14	53	51	55	53	54	57	22	24
67445	15	52	48	54	53	52	56	21	23
67443	16	49	46	51	53	52	57	20	24
67462	17	52	50	55	53	54	56	22	23
67464	18	51	48	53	53	51	56	20	23
67466	19	52	48	54	53	51	55	21	22
67469	20	47	44	49	52	47	54	20	21
67470	21	50	45	52	53	48	57	20	24
67473	22	48	44	51	53	48	56	20	23
67729	23	45	42	47	50	47	53	20	20
67477	25	51	47	53	53	51	57	20	24
67478	26	49	45	51	53	49	56	20	23
67479	27	48	45	51	53	48	55	20	22
67481	28	46	43	53	51	46	55	20	22
67497	29	49	47	51	53	49	56	20	23
67498	30	49	45	51	53	49	56	20	23
67500	33	47	43	50	53	48	55	20	22
67501	34	47	43	49	53	48	55	20	22
67495	35	48	44	50	53	48	55	20	22
67492	36	50	47	52	53	51	55	20	22
67490	37	51	48	53	53	53	55	20	22
67502	38	49	46	51	53	50	56	20	23
67504	40	48	43	50	53	49	55	20	22
67507	41	47	43	50	53	48	56	20	23
67508	42	49	43	51	53	47	55	20	22
67516	44	48	43	50	53	47	55	20	22
67514	45	48	43	50	52	48	55	20	22
67513	49	47	43	49	53	49	55	20	22
67512	50	48	43	50	53	49	55	20	22
67510	51	49	44	51	53	50	56	20	23
67521	53	47	42	50	52	47	54	20	21
67691	56	47	42	49	52	47	54	20	21
67693	57	46	42	48	52	47	54	20	21
67526	61	47	42	49	53	48	55	20	22
67522	62	46	42	49	52	46	54	20	21
67523	63	48	43	51	53	48	56	20	23
67525	64	47	42	50	53	47	55	20	22
67532	65	46	43	50	53	47	55	20	22
67524	66	48	43	50	53	48	55	20	22
67529	68	49	43	51	53	47	56	20	23
67689	69	48	44	50	53	48	56	20	23
67530	70	48	43	50	53	48	56	20	23
67531	71	48	43	50	53	47	56	20	23
67534	72	49	44	52	53	47	56	20	23
67730	74	47	43	51	53	47	55	20	22
67482	75	48	44	51	53	47	56	20	23
67548	76	47	43	49	53	46	55	20	22
67547	77	48	44	50	53	48	56	20	23
67546	78	47	44	49	53	47	55	20	22

wnp	huisje	Begane grond			1e Verdieping			Ga;k	
		nr.	A28	Rail	Lcum	A28	Rail	Lcum	BGG
67541	79	46	43	48	52	46	54	20	21
67538	80	48	42	50	52	46	54	20	21
67540	81	47	43	49	53	47	55	20	22
67545	82	47	44	49	53	47	56	20	23
67551	83	46	43	48	52	47	54	20	21
67550	85	48	44	50	53	47	56	20	23
67549	86	48	44	50	53	47	55	20	22
67483	87	49	44	52	53	48	57	20	24
67484	88	49	45	52	53	48	56	20	23
67485	89	48	46	52	53	48	56	20	23
67486	90	51	46	53	53	49	57	20	24
67555	93	48	45	51	53	48	56	20	23
67554	94	48	45	50	53	47	56	20	23
67553	95	49	45	51	53	48	57	20	24
67552	96	46	44	48	52	47	54	20	21
67544	97	48	43	50	53	47	56	20	23
67539	98	49	43	51	53	47	55	20	22
67690	99	49	43	52	53	48	57	20	24
67688	100	48	43	50	53	47	56	20	23
67687	101	48	42	50	53	47	55	20	22
67685	102	48	43	50	53	48	55	20	22
67686	104	46	41	48	52	47	54	20	21
67715	105	45	41	47	50	46	52	20	20
67677	106	45	42	47	51	47	53	20	20
67678	107	46	41	48	51	45	53	20	20
67682	108	48	43	50	53	47	55	20	22
67683	109	45	42	47	51	46	53	20	20
67725	110	45	42	47	51	47	53	20	20
67656	111	47	42	49	53	48	55	20	22
67655	112	46	41	48	52	47	54	20	21
67676	113	46	42	48	52	48	54	20	21
67657	115	46	42	48	52	46	54	20	21
67694	116	45	42	47	51	46	53	20	20
67654	117	46	41	49	51	46	53	20	20
67675	118	45	42	47	52	47	54	20	21
67652	119	47	42	49	53	47	55	20	22
67633	120	45	43	47	51	47	53	20	20
67634	121	45	42	47	51	47	53	20	20
67635	122	43	41	45	49	46	51	20	20
67638	123	46	42	48	52	47	54	20	21
67639	124	48	42	50	52	46	54	20	21
67680	125	47	42	49	52	45	54	20	21
67681	126	49	43	51	53	47	56	20	23
67724	127	47	42	49	52	46	54	20	21
67684	128	48	43	50	53	48	56	20	23
67642	129	50	44	52	53	48	56	20	23
67641	130	48	44	50	53	48	56	20	23
67636	131	46	42	48	51	46	53	20	20
67637	132	45	42	47	51	46	53	20	20
67618	133	46	43	48	52	47	54	20	21
67624	134	47	44	49	52	46	54	20	21
67645	135	47	44	49	53	48	55	20	22
67710	136	49	44	51	53	48	56	20	23
67643	137	49	43	51	53	48	57	20	24
67722	138	48	43	50	53	48	56	20	23
67644	139	48	43	50	53	47	56	20	23
67723	140	48	46	50	53	49	55	20	22
67561	142	47	43	49	53	47	55	20	22
67704	144	47	44	49	53	47	55	20	22
67707	145	48	44	50	53	47	55	20	22
67721	146	47	43	49	52	46	54	20	21
67646	147	48	43	50	53	46	55	20	22
67623	148	46	43	48	51	46	53	20	20
67622	149	46	46	48	50	48	52	20	20

wnp	huisje nr.	Begane grond			1e Verdieping			Ga;k	
		A28	Rail	Lcum	A28	Rail	Lcum	BGG	1eV
67621	150	45	44	47	50	47	52	20	20
67616	151	48	44	50	53	49	56	20	23
67620	152	47	42	49	52	47	54	20	21
67625	153	46	43	48	53	48	55	20	22
67651	154	48	43	50	53	48	55	20	22
67650	155	46	41	48	51	46	53	20	20
67660	156	46	42	48	51	47	53	20	20
67658	157	45	41	47	51	48	53	20	20
67662	158	46	42	48	52	49	54	20	21
67664	160	47	45	49	52	48	54	20	21
67649	161	48	45	50	52	48	54	20	21
67648	162	46	43	48	51	48	53	20	20
67647	163	47	42	49	53	47	55	20	22
67626	164	46	42	48	52	48	54	20	21
67627	165	47	42	49	53	48	55	20	22
67665	166	47	46	49	51	48	53	20	20
67631	167	48	42	50	52	47	54	20	21
67632	168	47	43	49	53	49	55	20	22
67614	169	47	46	49	52	48	54	20	21
67613	170	47	43	49	52	47	54	20	21
67630	171	46	42	48	52	47	54	20	21
67629	172	47	43	49	52	47	54	20	21
67611	173	49	49	51	52	51	54	20	21
67609	174	49	47	51	53	49	55	20	22
67607	175	47	46	49	53	49	55	20	22
67727	176	47	45	49	52	48	54	20	21
67672	177	47	43	49	51	47	53	20	20
67713	179	47	44	49	53	48	55	20	22
67670	182	46	45	48	52	48	54	20	21
67600	183	49	47	51	53	50	56	20	23
67605	184	48	48	50	52	50	54	20	21
67669	185	49	50	51	51	51	53	20	20
67587	186	51	51	53	53	52	56	20	23
67585	188	52	54	54	53	55	57	21	24
67603	189	53	56	55	53	57	57	22	24
67588	190	53	55	55	53	56	57	22	24
67716	191	51	54	53	53	54	55	20	22
67728	192	50	52	52	53	53	56	20	23
67590	195	52	54	54	53	55	56	21	23
67592	196	52	50	54	53	52	57	21	24
67698	197	49	44	51	53	48	56	20	23
67596	200	48	46	50	53	49	55	20	22
67598	201	48	43	50	53	47	56	20	23
67709	202	48	45	50	53	48	55	20	22
67706	203	46	43	48	51	48	53	20	20
67703	204	51	45	53	53	48	57	20	24
67702	205	48	47	50	53	49	55	20	22
67700	206	48	46	50	53	48	55	20	22
67699	207	50	47	52	53	49	56	20	23
67718	210	47	44	49	53	48	55	20	22
67566	211	50	52	53	53	54	56	20	23
67567	212	47	44	49	53	48	55	20	22
67575	214	51	49	53	53	51	56	20	23
67578	215	51	50	53	53	51	56	20	23
67576	217	51	48	54	53	51	57	21	24
67574	218	49	48	52	53	50	56	20	23
67569	220	51	54	53	53	56	57	20	24
67745	221	49	54	51	52	56	55	20	22
67565	222	52	56	54	53	58	57	21	24
67844	223	47	48	49	52	51	54	20	21
67571	224	49	44	51	53	48	56	20	23
67558	225	50	49	52	53	50	57	20	24
67564	227	51	53	53	53	55	56	20	23
67563	228	49	49	52	53	52	56	20	23

wnp	huisje	Begane grond			1e Verdieping			Ga;k	
		nr.	A28	Rail	Lcum	A28	Rail	Lcum	BGG
67696	230	50	48	53	53	52	56	20	23
67695	231	50	48	53	53	51	57	20	24
67487	233	47	45	50	53	49	55	20	22
67839	234	48	45	50	53	48	55	20	22
67845	238	48	43	50	52	47	54	20	21
67584	239	51	52	53	53	53	56	20	23
67557	266	48	44	50	53	48	56	20	23
67640	130a	49	43	51	53	48	56	20	23
67628	166a	48	48	50	51	50	53	20	20
67579	26b	50	49	52	53	51	56	20	23
67536	73b	49	43	51	53	47	55	20	22
67543	73c	48	43	51	53	47	55	20	22

	BGG_A28	BGG_RL
Lden=<48 (RL=<55)	135	197
Lden>53 (RL>55)	0	2
Lden=49	29	
Lden=50	10	
Lden=51	15	
Lden=52	7	
Lden=53	3	
tot.	199	
>48 dB	64	

1eV A28	1eV RL	Ga;k	Bgg	1eV
0	194	=<20 dB	186	25
0	5	>20 dB	13	174
1		tot.	199	199
4				
21		Min	20	20
41		Max	22	24
132				
199				
199				

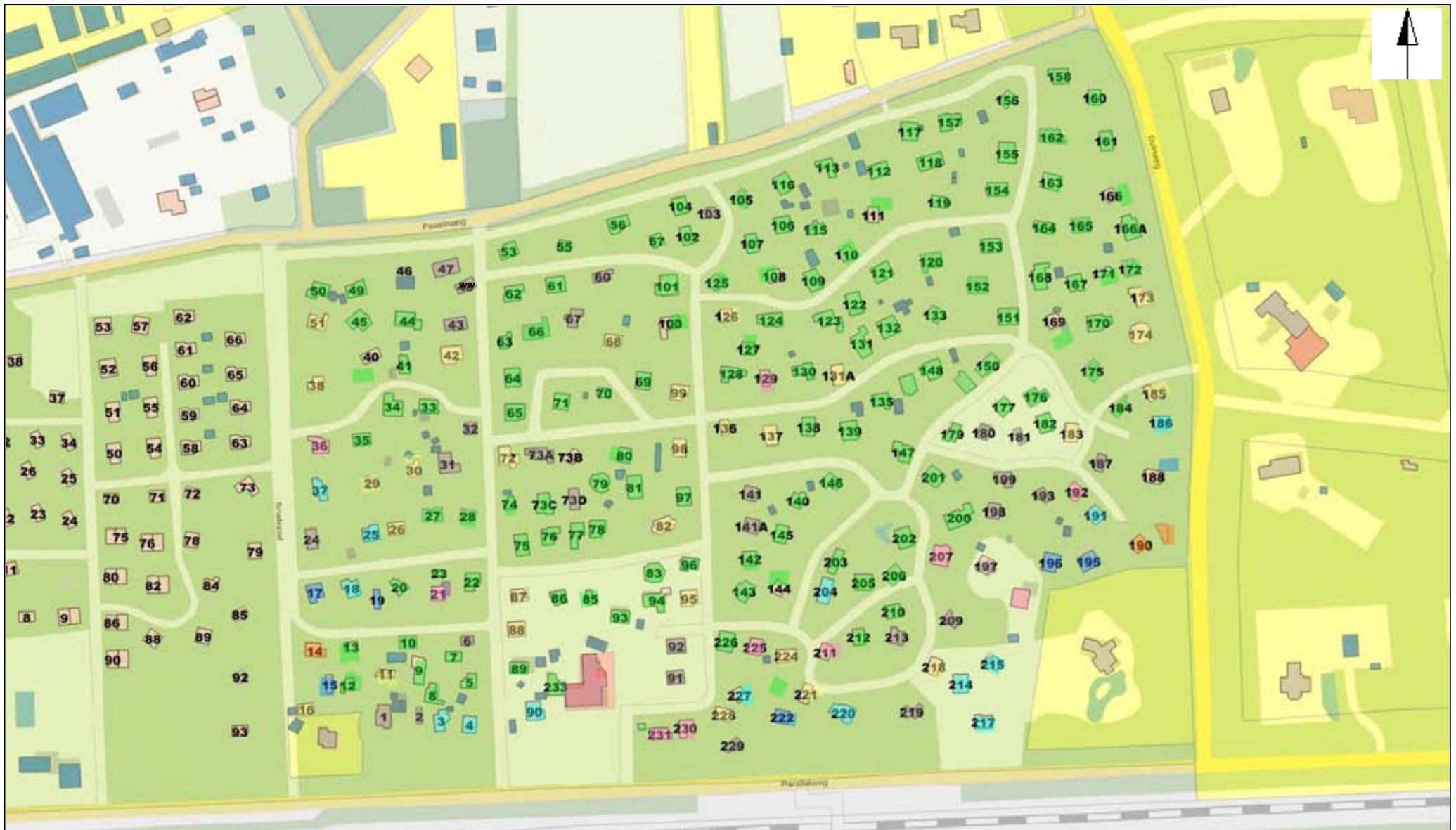
Tabel B1: Geluidbelasting Lden in dB op huisjes Park Onze Woudstee vanwege de A28 en de Spoorbaan
 Incl. aftrek ex art. 110g Wgh en na realisatie van een scherm van 6m hoog
 Intensiteiten A28 en spoor conform GPP - peiljaar 2030
 Lcun in dB - bijdrage alle wegen (A28, Parallelweg, Paasloweg) en spoorbaan
 Karakteristieke geluidweg GaK in dB (minimale waarde Bouwbesluit = 20 dB)

wnp	Huisje nr.	Begane grond												1e Verdieping												Geluidweg						
		Geen scherm			Rijksweg A28			Spoor			Cumulatief			Geen scherm			Rijksweg A28			Spoor			Cumulatief			GaK bgg	GaK iev					
		aftr	Scherm	aftr	Scherm	Effect	aftr	Scherm	Effect	aftr	Scherm	Effect	aftr	Scherm	Effect	aftr	Scherm	Effect	aftr	Scherm	Effect	aftr	Scherm	Effect	aftr	Scherm	Effect	aftr	Scherm	Effect		
67454	3	61,5	2,0	59,5	52,3	2,0	50,9	-8,7	65,2	46,5	-18,8	61,6	53,5	-8,1	62,5	2,0	60,5	56,5	4,0	52,5	-8,0	66,9	49,6	-17,3	62,6	56,9	-5,7	20,5	23,9			
67731	4	61,7	2,0	59,7	53,4	2,0	51,4	-8,3	65,3	46,7	-18,6	61,8	54,7	-7,6	62,7	2,0	60,7	56,9	4,0	52,9	-7,8	67,1	49,9	-17,3	62,8	57,5	-5,4	21,3	24,5			
67458	5	56,9	4,0	52,9	49,9	2,0	47,9	-5,0	59,9	45,7	-14,3	57,2	51,2	-6,0	59,6	2,0	57,6	55,2	2,0	53,2	-4,3	62,1	48,4	-13,7	59,7	55,7	-4,0	18,2	22,2			
67459	7	51,6	2,0	49,6	48,9	2,0	46,9	-2,8	53,1	45,2	-7,8	51,9	49,4	-2,5	56,5	4,0	52,5	50,0	2,0	53,0	0,5	57,5	48,2	-9,3	56,7	55,2	-1,5	16,4	22,7			
67453	8	56,1	3,0	53,1	48,0	2,0	46,0	-7,1	60,6	44,5	-16,1	56,1	48,4	-7,7	58,0	2,0	56,0	53,7	2,0	51,7	-4,3	62,4	49,3	-13,1	58,1	53,9	-4,2	15,4	20,9			
67451	9	55,6	3,0	52,6	50,0	2,0	48,0	-4,6	59,4	45,2	-14,2	56,6	50,2	-5,5	58,5	2,0	56,5	54,5	2,0	52,5	-4,0	61,5	49,1	-12,4	58,6	54,7	-3,9	17,2	21,7			
67461	10	52,7	2,0	50,7	49,7	2,0	47,7	-3,0	55,0	44,6	-10,4	52,7	49,8	-3,0	57,2	4,0	53,2	54,9	2,0	52,9	-0,3	59,1	48,1	-11,0	57,3	55,0	-2,3	16,8	22,0			
67452	11	53,7	2,0	51,7	51,0	2,0	49,0	-2,7	55,0	47,1	-7,6	53,7	51,0	-2,6	59,0	2,0	57,0	54,8	2,0	52,8	-4,1	62,2	49,6	-12,6	59,0	55,0	-4,0	18,1	22,0			
67446	12	57,9	2,0	55,9	50,2	2,0	48,2	-7,7	61,9	45,6	-16,3	57,9	50,6	-7,4	59,5	2,0	57,5	54,6	2,0	52,6	-4,9	63,1	49,1	-14,0	59,5	54,8	-4,8	17,6	21,8			
67442	13	50,8	2,0	48,8	50,1	2,0	48,1	-0,7	47,7	46,3	-1,4	50,8	50,1	-0,7	54,5	2,0	52,5	53,9	2,0	51,9	-0,6	53,3	49,3	-4,0	54,5	54,0	-0,6	17,1	21,0			
67448	14	56,9	4,0	52,9	55,3	2,0	53,3	0,3	56,8	51,3	-5,5	52,9	55,3	-1,6	58,5	2,0	56,5	58,8	4,0	52,8	-3,7	59,4	54,0	-5,4	58,5	56,9	-1,7	22,3	23,9			
67445	15	56,4	3,0	53,4	54,2	2,0	52,2	-1,2	56,8	47,8	-9,1	56,4	54,2	-2,2	58,4	4,0	52,8	55,5	3,0	52,5	-0,3	58,6	52,3	-6,3	56,9	55,6	-1,3	21,2	22,6			
67443	16	58,2	2,0	56,2	51,2	2,0	49,2	-7,1	61,7	45,7	-16,0	58,3	51,5	-6,8	61,2	2,0	59,2	56,6	4,0	52,6	-6,6	65,0	52,0	-13,0	61,3	56,8	-4,5	18,5	23,8			
67462	17	56,3	3,0	53,3	54,5	2,0	52,5	-0,8	55,8	50,0	-5,7	56,3	54,5	-1,8	58,0	2,0	56,0	56,3	3,0	53,3	-2,6	58,4	53,8	-4,6	58,0	56,4	-1,6	21,5	23,4			
67464	18	54,1	2,0	52,1	52,7	2,0	50,7	-1,4	53,5	48,4	-5,1	54,1	52,7	-1,4	56,5	3,0	53,5	55,7	3,0	52,7	-0,8	55,7	50,6	-5,1	56,5	55,7	-0,8	19,7	22,7			
67466	19	55,0	2,0	53,0	53,6	2,0	51,6	-1,4	54,0	48,1	-6,0	55,1	53,6	-1,4	56,3	3,0	53,3	55,1	2,0	53,1	-0,2	56,1	50,7	-5,4	56,4	55,1	-1,2	20,6	22,1			
67469	20	51,5	2,0	49,5	49,1	2,0	47,1	-2,4	52,0	44,1	-7,9	51,6	49,3	-2,3	55,7	3,0	52,7	54,3	2,0	52,3	-0,4	54,6	46,7	-7,9	55,7	54,4	-1,4	16,3	21,4			
67470	21	52,7	2,0	50,7	52,3	2,0	50,3	-0,4	49,0	45,3	-3,7	52,9	52,5	-0,4	56,9	4,0	52,9	56,5	3,0	53,5	0,5	53,6	48,0	-5,6	57,1	56,6	-0,4	19,5	23,6			
67473	22	53,2	2,0	51,2	49,8	2,0	47,8	-3,4	55,0	44,5	-10,6	53,9	51,2	-2,7	57,4	4,0	53,4	55,9	3,0	52,9	-0,4	56,9	47,7	-9,3	57,7	56,4	-1,3	18,2	23,4			
67729	23	46,9	2,0	44,9	46,9	2,0	44,9	0,0	43,0	41,8	-1,2	47,2	40,0	-7,2	42,0	42,0	0,0	52,8	52,4	2,0	50,4	-0,4	49,4	47,0	-2,4	53,0	52,6	-0,4	14,2	19,6		
67477	25	53,8	2,0	51,8	53,0	2,0	51,0	-0,9	52,2	47,1	-5,1	53,9	53,0	-0,9	57,8	2,0	55,8	57,0	4,0	53,0	-2,8	55,6	50,5	-5,1	57,8	57,0	-0,8	20,0	24,0			
67478	26	51,7	2,0	49,7	50,7	2,0	48,7	-1,0	49,9	44,8	-5,1	51,8	50,9	-0,9	56,9	4,0	52,9	56,3	3,0	53,3	0,4	54,0	48,8	-5,3	56,9	56,3	-0,6	17,9	23,3			
67479	27	51,0	2,0	49,0	50,3	2,0	48,3	-0,7	49,3	45,3	-4,1	51,2	50,6	-0,7	56,1	3,0	53,1	55,2	2,0	53,2	0,1	53,1	48,4	-4,7	56,2	55,3	-0,8	17,6	22,3			
67481	28	50,3	2,0	48,3	48,0	2,0	46,0	-2,3	51,1	43,1	-8,1	53,7	52,8	-0,9	54,7	2,0	52,7	53,0	2,0	51,0	-1,7	53,5	45,9	-7,6	56,3	55,2	-1,1	19,8	22,2			
67497	29	51,5	2,0	49,5	51,2	2,0	49,2	-0,3	48,8	47,0	-1,8	51,6	51,3	-0,3	56,8	4,0	52,8	56,0	3,0	53,0	0,2	52,9	49,4	-3,5	56,8	56,0	-0,8	18,3	23,0			
67498	30	51,0	2,0	49,0	50,7	2,0	48,7	-0,4	47,3	45,0	-2,4	51,1	50,8	-0,4	55,5	3,0	53,5	56,0	3,0	53,0	-0,5	52,6	48,8	-3,8	56,6	56,1	-0,5	17,8	23,1			
67500	33	49,4	2,0	47,4	48,4	2,0	47,4	0,0	45,8	43,2	-2,6	49,7	49,7	0,0	55,9	3,0	52,9	55,0	2,0	53,0	0,1	51,6	47,9	-3,7	56,0	55,1	-0,9	16,7	22,1			
67501	34	49,9	2,0	47,9	48,4	2,0	47,4	-0,5	47,0	42,9	-4,1	49,9	49,5	-0,5	55,8	3,0	52,8	55,1	2,0	53,1	0,3	51,9	47,6	-4,3	55,8	55,1	-0,7	16,4	22,1			
67495	35	50,6	2,0	48,6	50,2	2,0	48,2	-0,4	46,1	43,6	-2,6	50,6	50,3	-0,3	56,0	3,0	53,0	55,1	2,0	53,1	0,1	52,0	48,2	-3,7	56,1	55,2	-0,9	17,5	22,2			
67492	36	54,1	2,0	52,1	52,2	2,0	50,2	-2,0	53,0	46,8	-6,3	54,2	52,2	-2,0	56,5	3,0	53,5	55,0	2,0	53,0	-0,4	55,6	50,9	-4,7	56,5	55,1	-1,4	19,2	22,1			
67490	37	54,0	2,0	52,0	52,7	2,0	50,7	-1,3	51,6	48,1	-3,6	54,0	52,7	-1,3	56,3	3,0	53,3	55,3	2,0	53,3	0,0	56,4	52,5	-3,9	56,3	55,3	-1,0	19,7	22,3			
67502	38	51,5	2,0	49,5	50,8	2,0	48,8	-0,6	48,4	46,0	-2,4	51,5	50,9	-0,6	56,8	4,0	52,8	56,0	3,0	53,0	0,2	53,5	50,4	-3,1	56,8	56,0	-0,8	17,9	23,0			
67504	40	50,0	2,0	48,0	49,8	2,0	47,8	-0,2	45,6	43,4	-2,2	50,0	49,9	-0,1	56,1	3,0	53,1	55,4	2,0	53,4	0,3	52,0	48,9	-3,2	56,1	55,5	-0,7	16,9	22,5			
67507	41	49,3	2,0	47,3	49,3	2,0	47,3	0,0	44,6	43,1	-1,5	49,6	49,5	0,0	56,4	3,0	53,4	55,9	3,0	52,9	-0,5	51,5	48,3	-3,3	56,4	56,0	-0,5	16,5	23,0			
67508	42	50,9	2,0	48,9	50,6	2,0	48,6	-0,3	46,8	43,3	-3,5	51,5	51,2	-0,3	55,8	3,0	52,8	55,1	2,0	53,1	0,3	51,5	47,3	-4,3	56,0	55,4	-0,7	18,2	22,4			
67516	44	49,8	2,0	47,8	48,7	2,0	47,7	-0,1	45,2	42,5	-2,7	49,8	49,8	0,0	55,7	3,0	52,7	54,7	2,0	52,7	-0,1	51,0	47,3	-3,8	55,8	54,7	-1,1	16,8	21,7			
67514	45	49,6	2,0	47,6	48,5	2,0	47,5	0,0	45,1	43,0	-2,1	49,6	49,6	-0,1	55,4	2,0	53,4	54,5	2,0	52,5	-0,9	51,4	47,0	-4,4	55,5	54,5	-1,0	16,6	21,5			
67513	49	48,9	2,0	46,9	48,5	2,0	46,5	-0,3	45,0	42,7	-2,3	49,0	48,7	-0,3	55,9	3,0	52,9	54,9	2,0	52,9	0,0	51,3	48,6	-2,7	56,0	55,0	-1,0	15,7	22,0			
67512	50	50,1	2,0	48,1	49,8	2,0	47,8	-0,3	44,5	42,8	-1,7	50,2	49,9	-0,3	55,5	2,0	53,5	54,6	2,0	52,6	-0,8	51,5	48,9	-2,6	55,5	54,7	-0,8	16,9	21,7			
67510	51	52,0	2,0	50,0	51,2	2,0	49,2	-0,8	48,6	44,4	-4,2	52,0	51,2	-0,8	57,0	4,0	53,0	55,9	3,0	52,9	-0,1	53,1	49,5	-3,6	57,0	55,9	-1,1	18,2	22,9			
67521	53	49,3	2,0	47,3	49,0	2,0	47,0	-0,3	44,7	42,3	-2,4	50,2	49,9	-0,3	55,1	2,0	53,1	54,0	2,0	52,0	-1,1	50,4	46,9	-3,5	55,4	54,4	-1,0	16,9	21,4			
67691	56	49,2	2,0	47,2	48,9	2,0	46,9	-0,2	45,4	42,5	-2,9	49,2	49,0	-0,2	55,7	3,0	52,7	54,5	2,0	52,5	-0,3	51,0	46,9	-4,1	55,8	54,5	-1,3	16,0	21,5			
67693	57	48,5	2,0	46,5	48,3	2,0	46,3	-0,1	45,3	42,4	-2,9	48,5	48,4	-0,1	55,5	3,0	52,5	54,1	2,0	52,1	-0,4	51,1	47,0	-4,1	55,6	54,2	-1,4	15,4	21,1			
67526	61	49,2	2,0	47,2	49,1	2,0	47,1	-0,2	44,5	42,4	-2,1	49,0	49,2	-0,2	56,0	3,0	53,0	55,3	2,0	53,3	0,3	51,1	47,6	-3,5	56,0	55,3	-0,7	16,2	22,3			
67523	62	48,3	2,0	46,3	48,0	2,0																										

wnp	Huisje nr.	Begane grond															1e Verdieping															Geluidwering	
		Rijksweg A28						Spoor			Cumulatief			Rijksweg A28					Spoor			Cumulatief			Ga,k bgg	Ga,k iEV							
		Geen scherm	aftr	Geen scherm	Scherm	aftr	Scherm	Effect	Geen scherm	Scherm	Effect	Geen scherm	scher	Effect	Geen scherm	aftr	Geen scherm	Scherm	aftr	Scherm	Effect	Geen scherm	Scherm	Effect			Geen scherm	scher	Effect				
67678	107	47,8	2,0	45,8	47,7	2,0	45,7	-0,1	43,8	41,4	-2,4	47,8	47,7	-0,1	54,4	2,0	52,4	53,3	2,0	51,3	-1,1	49,9	45,3	-4,6	54,4	53,3	-1,1	14,7	20,3				
67682	108	49,9	2,0	47,9	49,7	2,0	47,7	-0,2	45,6	42,8	-2,8	49,9	49,7	-0,2	55,5	3,0	52,5	54,7	2,0	52,7	0,2	51,1	47,0	-4,1	55,4	54,7	-0,8	16,7	21,7				
67683	109	46,6	2,0	44,6	46,5	2,0	44,5	-0,1	43,5	42,1	-1,4	46,6	46,5	-0,1	53,3	2,0	51,3	52,6	2,0	50,6	-0,7	50,1	46,3	-3,8	53,3	52,6	-0,7	13,5	19,6				
67725	110	47,2	2,0	45,2	47,1	2,0	45,1	-0,1	44,0	41,8	-2,2	47,2	47,1	-0,1	54,0	2,0	52,0	53,0	2,0	51,0	-1,0	50,3	47,1	-3,2	54,0	53,0	-1,0	14,1	20,0				
67656	111	48,8	2,0	46,8	48,6	2,0	46,6	-0,2	44,3	42,3	-2,0	48,8	48,6	-0,2	55,6	3,0	52,6	54,9	2,0	52,9	0,3	50,8	47,9	-3,0	55,6	54,9	-0,7	15,6	21,9				
67655	112	47,8	2,0	45,8	47,7	2,0	45,7	-0,1	45,2	43,2	-2,0	47,8	47,7	-0,1	54,6	2,0	52,6	54,6	2,0	51,6	-1,0	49,2	46,1	-3,1	54,6	53,6	-1,0	14,7	20,3				
67676	113	48,0	2,0	46,0	47,9	2,0	45,9	-0,1	43,5	41,9	-1,6	48,0	47,9	-0,1	55,1	2,0	53,1	54,5	2,0	52,5	-0,6	50,8	48,3	-2,6	55,1	54,5	-0,6	14,9	21,9				
67657	115	47,9	2,0	45,9	47,7	2,0	45,7	-0,2	44,0	41,6	-2,5	47,9	47,7	-0,2	54,8	2,0	52,8	53,9	2,0	51,9	-0,9	50,1	45,9	-4,3	54,8	53,9	-0,9	14,7	20,9				
67694	116	47,1	2,0	45,1	47,0	2,0	45,0	-0,1	43,2	41,7	-1,5	47,1	47,0	-0,1	53,6	2,0	51,6	53,0	2,0	51,0	-0,5	49,7	46,4	-3,3	53,6	51,9	-0,5	14,0	20,1				
67654	117	48,6	2,0	46,6	48,4	2,0	46,4	-0,2	42,8	40,8	-2,0	48,7	48,5	-0,2	53,7	2,0	51,7	53,1	2,0	51,1	-0,6	48,7	45,6	-3,1	53,7	53,1	-0,6	15,5	20,7				
67675	118	47,4	2,0	45,4	47,4	2,0	45,4	0,0	43,9	41,6	-2,3	47,5	47,4	0,0	54,7	2,0	52,7	53,7	2,0	51,7	-0,9	50,0	47,1	-2,9	54,7	53,7	-0,9	14,4	20,1				
67652	119	49,3	2,0	47,3	49,3	2,0	47,3	0,0	44,6	42,2	-2,4	49,4	49,3	0,0	56,2	3,0	53,2	55,3	2,0	53,3	0,1	50,6	47,5	-3,1	56,2	55,3	-0,9	16,3	22,3				
67633	120	47,5	2,0	45,5	47,4	2,0	45,4	0,0	44,1	42,5	-1,6	47,5	47,5	0,0	53,7	2,0	51,7	52,9	2,0	50,9	-0,8	50,1	47,3	-2,8	53,7	53,0	-0,7	14,5	20,0				
67634	121	47,1	2,0	45,1	47,0	2,0	45,0	0,0	43,1	41,6	-1,5	47,1	47,1	0,0	53,6	2,0	51,6	53,2	2,0	51,2	-0,4	50,2	47,1	-3,1	53,6	53,2	-0,4	14,1	20,2				
67635	122	44,8	2,0	42,8	44,8	2,0	42,8	-0,1	42,1	40,6	-1,5	44,8	44,8	0,0	51,8	2,0	49,8	51,2	2,0	49,2	-0,4	49,0	46,1	-2,9	51,8	51,2	-0,6	16,8	19,2				
67638	123	47,9	2,0	45,9	47,7	2,0	45,7	-0,2	44,3	42,1	-2,2	47,9	47,7	-0,2	54,8	2,0	52,8	54,0	2,0	52,0	-0,6	50,6	47,1	-3,6	54,6	54,0	-0,6	14,7	21,0				
67639	124	50,2	2,0	48,2	49,9	2,0	47,9	-0,3	45,7	42,2	-3,5	50,3	49,9	-0,3	54,7	2,0	52,7	53,7	2,0	51,7	-1,0	50,8	46,4	-4,5	54,7	53,8	-1,0	16,9	20,8				
67680	125	49,6	2,0	47,6	49,0	2,0	47,0	-0,6	46,7	43,8	-2,9	49,6	49,0	-0,6	55,1	2,0	53,1	54,1	2,0	52,1	-1,0	50,8	45,4	-5,4	54,1	54,1	-1,0	16,0	21,1				
67681	126	50,9	2,0	48,9	50,7	2,0	48,7	-0,2	46,4	43,1	-3,3	50,9	50,7	-0,2	57,0	4,0	53,0	55,9	3,0	52,9	-0,1	51,7	47,4	-4,3	57,0	55,9	-1,1	17,7	22,9				
67724	127	49,0	2,0	47,0	48,6	2,0	46,6	-0,4	45,4	41,6	-3,8	49,0	48,6	-0,4	54,4	2,0	52,4	53,6	2,0	51,6	-0,8	50,5	46,3	-4,2	54,4	53,6	-0,7	15,6	20,6				
67684	128	50,0	2,0	48,0	49,9	2,0	47,9	-0,1	46,3	43,0	-3,3	50,0	49,9	-0,1	57,1	4,0	53,1	56,0	3,0	53,0	-0,1	51,8	47,8	-4,0	57,1	56,0	-1,1	16,9	23,0				
67642	129	51,9	2,0	49,9	51,7	2,0	49,7	-0,2	46,9	43,8	-2,9	51,9	51,7	-0,2	57,2	4,0	53,2	56,2	3,0	53,2	0,0	51,7	47,7	-4,0	57,2	56,2	-1,0	18,7	23,2				
67641	130	50,7	2,0	48,7	50,3	2,0	48,3	-0,4	46,9	43,5	-3,4	50,7	50,3	-0,4	55,7	4,0	52,7	55,7	3,0	52,7	0,0	51,9	47,8	-4,2	57,2	55,7	-1,5	17,3	22,7				
67636	131	48,9	2,0	46,9	47,6	2,0	45,6	-1,3	47,8	42,4	-5,4	48,9	47,6	-1,2	54,4	2,0	52,4	53,0	2,0	51,0	-1,4	51,7	45,9	-5,7	54,4	53,0	-1,4	14,6	20,0				
67637	132	47,6	2,0	45,6	47,4	2,0	45,4	-0,1	44,7	42,7	-3,0	47,6	47,4	-0,1	54,2	2,0	52,2	52,8	2,0	50,8	-1,4	49,9	45,6	-4,3	54,2	52,8	-1,4	14,4	19,8				
67618	133	48,4	2,0	46,4	48,1	2,0	46,1	-0,3	45,1	42,7	-2,4	48,4	48,2	-0,3	55,0	2,0	53,0	53,9	2,0	51,9	-1,1	51,0	47,4	-3,6	55,0	53,9	-1,1	15,2	20,9				
67624	134	49,4	2,0	47,4	48,6	2,0	46,6	-0,7	47,6	43,7	-3,9	49,4	48,6	-0,7	55,1	2,0	53,1	53,7	2,0	51,7	-1,4	51,1	46,1	-4,9	55,1	53,7	-1,4	15,6	20,9				
67645	135	50,1	2,0	48,1	49,3	2,0	47,3	-0,8	48,7	44,4	-4,3	50,1	49,4	-0,8	55,5	3,0	52,5	54,6	2,0	52,6	0,1	52,4	48,0	-4,4	55,5	54,6	-0,9	16,4	21,6				
67710	136	51,6	2,0	49,6	51,0	2,0	49,0	-0,6	49,5	44,1	-5,3	51,6	51,0	-0,6	57,5	4,0	53,5	56,3	3,0	53,3	-0,2	53,0	47,9	-5,0	57,5	56,3	-1,2	18,0	23,3				
67643	137	51,7	2,0	49,7	51,3	2,0	49,3	-0,3	47,3	43,4	-3,9	51,7	51,3	-0,3	57,7	2,0	55,7	56,7	4,0	52,7	-3,0	52,4	47,7	-4,7	57,7	56,7	-1,0	18,3	23,7				
67722	138	50,1	2,0	48,1	50,1	2,0	48,1	-0,1	46,3	43,3	-3,0	50,1	50,1	0,0	57,2	4,0	53,2	56,4	3,0	53,4	0,1	52,2	48,2	-4,0	57,2	56,4	-0,9	17,1	23,4				
67644	139	50,0	2,0	48,0	49,9	2,0	47,9	0,0	46,3	43,5	-2,8	50,0	50,0	0,0	56,6	4,0	52,6	55,9	3,0	52,9	0,3	51,7	47,1	-4,5	56,6	55,9	-0,7	17,0	22,9				
67723	140	50,2	2,0	48,2	49,6	2,0	47,6	-0,7	49,0	46,4	-2,5	50,3	49,6	-0,7	55,4	2,0	53,4	54,7	2,0	52,7	-0,7	52,5	48,8	-3,7	55,4	54,7	-0,7	16,6	21,7				
67641	142	50,8	2,0	48,8	49,2	2,0	47,2	-1,6	49,3	43,1	-6,2	50,8	49,2	-1,6	52,2	3,0	52,2	55,4	2,0	53,4	0,2	52,6	47,2	-5,5	56,2	55,4	-0,8	16,2	22,4				
67704	144	51,4	2,0	49,4	49,0	2,0	47,0	-2,4	51,9	44,1	-7,7	51,4	49,0	-2,4	56,0	3,0	53,0	54,7	2,0	52,7	-0,3	55,2	47,0	-8,3	56,0	54,7	-1,3	16,0	21,7				
67707	145	50,9	2,0	48,9	50,4	2,0	48,4	-0,5	47,2	43,6	-3,7	50,9	50,4	-0,5	55,6	3,0	52,6	55,3	2,0	53,3	0,7	52,0	47,0	-4,9	55,6	55,3	-0,3	17,4	22,3				
67721	146	49,3	2,0	47,3	48,7	2,0	46,7	-0,6	48,2	43,4	-4,8	49,3	48,7	-0,6	54,6	2,0	52,6	53,5	2,0	51,5	-1,1	52,3	46,3	-6,0	54,6	53,5	-1,1	15,7	20,5				
67646	147	51,0	2,0	49,0	49,8	2,0	47,8	-1,2	49,9	42,8	-7,1	51,0	49,9	-1,2	56,3	3,0	53,3	54,7	2,0	52,7	-0,6	52,9	46,1	-6,8	56,3	54,7	-1,6	16,9	21,7				
67623	148	47,9	2,0	45,9	47,8	2,0	45,8	-0,1	45,5	42,6	-3,0	47,9	47,8	-0,1	54,7	2,0	52,7	53,2	2,0	51,2	-1,5	50,9	46,4	-4,5	54,7	53,2	-1,5	14,8	20,2				
67622	149	48,4	2,0	46,4	47,8	2,0	45,8	-0,6	48,2	45,7	-2,5	48,5	47,8	-0,6	53,4	2,0	51,4	52,2	2,0	50,2	-1,2	51,5	47,7	-3,8	53,4	52,2	-1,2	14,8	19,2				
67621	150	47,6	2,0	45,6	47,2	2,0	45,2	-0,5	46,0	43,5	-2,5	47,6	47,2	-0,5	53,5	2,0	51,5	52,2	2,0	50,2	-1,2	50,2	47,0	-3,2	53,5	52,3	-1,2	14,2	19,3				
67616	151	50,4	2,0	48,4	50,2	2,0	48,2	-0,1	45,9	44,4	-1,6	50,4	50,2	-0,1	56,4	3,0	53,4	55,7	3,0	52,7	-0,7	51,8	49,2	-2,7	56,4	55,8	-0,7	17,2	22,8				
67620	152	48,9	2,0	46,9	48,7	2,0	46,7	-0,3	44,8	42,1	-2,7	48,9	48,7	-0,3	55,4	2,0	53,4	54,3	2,0	52,3	-1,1	50,3	46,7	-3,6	55,4	54,3	-1,1	15,7	21,3				
67625	153	48,1	2,0	46,1	48,1	2,0	46,1	0,0	44,5	43,5	-1,1	48,2	48,2	0,0	55,1	2,0	53,1	54,6	2,0	52,6	-0,5	51,0	48,4	-2,6	55,1	54,6	-0,5	15,2	21,6				
67651	154	49,6	2,0	47,6	49,6	2,0	47,6	-0,1	45,0	42,8	-2,2	49,7	49,6	-0,1	56,3	3,0	53,3	54,6	2,0	53,4	0,1	51,3	48,2	-3,1	56,3	55,4	-0,9	16,6	22,4				
67650	15																																

wnp	Huisje nr.	Begane grond												1e Verdieping												Geluidswaarde			
		Rijksweg A28						Spoor			Cumulatief			Rijksweg A28						Spoor			Cumulatief						
		Geen scherm	aft	Geen scherm	Scherm	aft	Scherm	Effect	Geen scherm	Scherm	Effect	Geen scherm	scherm	Effect	Geen scherm	aft	Geen scherm	Scherm	aft	Scherm	Effect	Geen scherm	Scherm	Effect	Geen scherm	scherm	Effect	Ga,k bgg	Ga,k ieV
67699	207	54,6	2,0	52,6	51,5	2,0	49,5	-3,0	55,1	47,3	-7,8	54,6	51,6	-3,0	57,6	2,0	55,6	56,8	3,0	52,8	-2,8	56,7	49,3	-7,5	57,6	55,9	-1,8	18,6	22,9
67718	210	52,7	2,0	50,7	49,3	2,0	47,3	-3,4	52,6	44,3	-8,3	52,7	49,4	-3,3	56,2	3,0	53,2	54,7	2,0	52,7	-0,5	54,8	48,0	-6,7	56,2	54,7	-1,5	16,4	21,7
67566	211	56,6	4,0	52,6	52,4	2,0	50,4	-2,2	59,2	52,4	-6,8	56,7	52,5	-4,1	58,8	2,0	56,8	56,3	3,0	53,3	-3,5	60,5	53,7	-6,8	58,8	56,4	-2,4	19,5	23,4
67567	212	56,5	4,0	52,5	49,1	2,0	47,1	-5,5	59,8	44,4	-15,4	56,6	49,3	-7,3	58,7	2,0	56,7	54,9	2,0	52,9	-3,8	61,0	48,0	-13,1	58,8	55,0	-3,8	16,3	22,0
67575	214	60,3	2,0	58,3	52,9	2,0	50,9	-7,4	63,8	48,9	-15,0	60,3	53,2	-7,1	61,5	2,0	59,5	56,3	3,0	53,3	-6,2	65,5	51,0	-14,5	61,6	56,5	-5,1	20,2	23,5
67578	215	56,5	2,0	54,5	53,0	2,0	51,0	-5,5	61,8	49,6	-12,2	58,6	53,2	-5,4	60,0	2,0	58,0	55,6	3,0	52,6	-5,4	63,1	51,3	-11,8	60,0	55,7	-4,3	20,2	22,7
67576	217	62,3	2,0	60,3	53,3	2,0	51,3	-8,9	66,6	48,3	-18,4	62,4	54,1	-8,3	63,3	2,0	61,3	58,9	4,0	52,9	-8,5	68,7	51,5	-17,2	63,4	57,3	-6,1	21,1	24,3
67574	218	58,8	2,0	56,8	51,3	2,0	49,3	-7,5	62,7	48,1	-14,6	58,8	51,6	-7,3	60,8	2,0	58,8	56,3	3,0	53,3	-5,5	64,2	50,5	-13,7	60,8	56,5	-4,4	18,6	23,5
67569	220	61,6	2,0	59,6	52,9	2,0	50,9	-8,7	65,7	53,9	-11,8	61,7	53,4	-8,3	62,8	2,0	60,8	57,0	4,0	53,0	-7,7	67,6	56,1	-11,6	62,8	57,3	-5,5	20,4	24,3
67745	221	59,7	2,0	57,7	51,1	2,0	49,1	-8,6	64,1	53,6	-10,5	59,7	51,5	-8,3	60,9	2,0	58,9	54,5	2,0	52,5	-6,4	65,8	55,6	-10,2	60,9	54,7	-6,2	18,5	21,7
67565	222	61,6	2,0	59,6	53,5	2,0	51,5	-8,1	65,6	55,8	-9,8	61,7	54,0	-7,7	62,7	2,0	60,7	57,0	4,0	53,0	-7,7	67,4	58,1	-9,4	62,8	57,3	-5,5	21,0	24,3
67844	223	57,9	2,0	55,9	48,9	2,0	46,9	-9,0	61,6	48,4	-13,2	58,0	49,3	-8,7	59,5	2,0	57,5	53,9	2,0	51,9	-5,5	63,1	51,1	-12,0	59,5	54,1	-5,4	16,3	21,1
67571	224	54,6	2,0	52,6	51,1	2,0	49,1	-3,5	55,8	44,4	-11,4	54,6	51,2	-3,4	57,6	2,0	55,6	56,1	3,0	53,1	-2,5	57,6	48,4	-9,2	57,7	56,2	-1,5	18,2	23,2
67558	225	55,3	2,0	53,3	51,6	2,0	49,6	-3,7	56,8	46,6	-8,2	55,3	51,7	-3,6	58,4	2,0	56,4	56,9	4,0	52,9	-3,5	58,4	50,4	-8,0	58,4	57,0	-1,4	18,7	24,0
67564	227	59,1	2,0	57,1	52,7	2,0	50,7	-6,4	63,1	53,0	-10,0	59,1	52,9	-6,2	60,5	2,0	58,5	56,2	3,0	53,2	-5,3	64,8	55,1	-9,7	60,5	56,4	-4,2	19,9	23,4
67563	228	59,5	2,0	57,5	51,1	2,0	49,1	-8,4	62,8	49,0	-13,9	59,5	51,5	-8,0	60,9	2,0	58,9	55,6	3,0	52,6	-6,3	64,6	51,8	-12,9	60,9	55,8	-5,1	18,5	22,8
67696	230	62,0	2,0	60,0	52,0	2,0	50,0	-9,9	66,4	48,5	-17,9	62,0	52,9	-9,1	62,9	2,0	60,9	58,8	3,0	52,8	-8,1	68,4	51,6	-16,8	63,0	56,3	-6,7	19,9	23,3
67695	231	62,0	2,0	60,0	52,1	2,0	50,1	-9,9	66,3	48,0	-18,4	62,1	53,0	-9,1	63,0	2,0	61,0	56,3	3,0	53,3	-7,7	68,3	51,2	-17,1	63,1	56,8	-6,3	20,0	23,8
67487	233	58,8	2,0	56,8	49,4	2,0	47,4	-9,4	63,0	45,0	-17,9	58,8	49,9	-8,9	60,5	2,0	58,5	55,1	2,0	53,1	-5,4	64,5	48,9	-15,6	60,5	55,3	-5,2	16,9	22,3
67839	234	57,0	4,0	53,0	50,0	2,0	48,0	-5,0	60,0	44,9	-15,1	57,0	50,3	-6,8	59,0	2,0	57,0	53,3	2,0	53,3	-3,7	61,1	47,9	-13,2	59,1	55,4	-3,7	17,3	22,4
67845	238	49,7	2,0	47,7	49,5	2,0	47,5	-0,2	44,4	42,9	-1,5	50,3	49,9	-0,4	54,2	2,0	52,2	53,9	2,0	51,9	-0,3	49,4	47,0	-2,4	54,8	54,3	-0,5	16,9	21,3
67584	239	53,4	2,0	51,4	53,3	2,0	51,3	-0,2	52,1	51,8	-0,4	53,4	53,3	-0,1	56,4	3,0	53,4	56,1	3,0	53,1	-0,3	54,1	53,0	-1,1	56,4	56,1	-0,3	20,3	23,1
67557	266	53,9	2,0	51,9	49,9	2,0	47,9	-4,0	55,8	44,5	-11,3	54,0	50,0	-3,9	57,5	2,0	55,5	56,0	3,0	53,0	-2,5	57,4	47,6	-9,9	57,5	56,1	-1,5	17,0	23,1
67640	130a	51,2	2,0	49,2	50,9	2,0	48,9	-0,3	46,9	43,5	-3,4	51,3	51,0	-0,3	56,5	3,0	53,5	55,9	3,0	52,9	-0,6	52,2	48,1	-4,1	56,5	55,9	-0,6	18,0	22,9
67628	166a	49,8	2,0	47,8	49,7	2,0	47,7	-0,1	48,3	48,2	-0,1	49,8	49,7	-0,1	53,4	2,0	51,4	53,4	2,0	51,4	0,0	50,6	49,7	-0,9	53,5	53,4	0,0	16,7	20,4
67579	26b	57,1	4,0	53,1	51,8	2,0	49,8	-3,3	60,1	49,3	-10,8	57,2	51,9	-5,2	59,2	2,0	57,2	55,7	3,0	52,7	-4,5	61,2	50,9	-10,3	59,2	55,8	-3,5	18,9	22,8
67536	73b	51,2	2,0	49,2	51,1	2,0	49,1	-0,1	45,0	43,4	-1,6	51,3	51,2	-0,1	55,0	2,0	53,0	54,6	2,0	52,6	-0,4	51,2	46,8	-4,4	55,1	54,7	-0,4	18,2	21,7
67543	73c	50,4	2,0	48,4	50,4	2,0	48,4	-0,1	43,8	42,9	-0,9	50,6	50,6	-0,1	55,2	2,0	53,2	54,8	2,0	52,8	-0,4	51,2	47,3	-4,0	55,3	54,9	-0,4	17,6	21,9

		BGG A28		BGG A28 S6m		Bgg Rail		Rail S6m		N=<=55		1eV		1eV		1eV		N=<=20 dB		N>20 dB	
		N=<=48		N=<=53		N=<=49		N=<=55		N=<=48		N=<=48		N=<=48		N=<=55		N=<=20 dB		N>20 dB	
		Lden=49		Lden=50		Lden=51		Lden=52		Lden=53		Lden=49		Lden=50		Lden=51		Lden=56-60		Lden=61-65	
		Lden=50		Lden=51		Lden=52		Lden=53		Lden=49		Lden=50		Lden=51		Lden=52		Lden=56-60		Lden=61-65	
		Lden=51		Lden=52		Lden=53		Lden=49		Lden=50		Lden=51		Lden=52		Lden=53		Lden=56-60		Lden=61-65	
		Lden=52		Lden=53		Lden=49		Lden=50		Lden=51		Lden=52		Lden=53		Lden=54		Lden=56-60		Lden=61-65	
		Lden=53		Lden=54		Lden=49		Lden=50		Lden=51		Lden=52		Lden=53		Lden=54		Lden=56-60		Lden=61-65	
		Lden=54		Lden=55		Lden=49		Lden=50		Lden=51		Lden=52		Lden=53		Lden=54		Lden=56-60		Lden=61-65	
		Lden=55		Lden=56		Lden=49		Lden=50		Lden=51		Lden=52		Lden=53		Lden=54		Lden=56-60		Lden=61-65	
		Lden=56		Lden=57		Lden=49		Lden=50		Lden=51		Lden=52		Lden=53		Lden=54		Lden=56-60		Lden=61-65	
		Lden=57		Lden=58		Lden=49		Lden=50		Lden=51		Lden=52		Lden=53		Lden=54		Lden=56-60		Lden=61-65	
		Lden=58		Lden=59		Lden=49		Lden=50		Lden=51		Lden=52		Lden=53		Lden=54		Lden=56-60		Lden=61-65	
		Lden=59		Lden=60		Lden=49		Lden=50		Lden=51		Lden=52		Lden=53		Lden=54		Lden=56-60		Lden=61-65	
		Lden=60		Lden=61		Lden=49		Lden=50		Lden=51		Lden=52		Lden=53		Lden=54		Lden=56-60		Lden=61-65	
		Lden=61		Lden=62		Lden=49		Lden=50		Lden=51		Lden=52		Lden=53		Lden=54		Lden=56-60		Lden=61-65	
		Lden=62		Lden=63		Lden=49		Lden=50		Lden=51		Lden=52		Lden=53		Lden=54		Lden=56-60		Lden=61-65	
		Lden=63		Lden=64		Lden=49		Lden=50		Lden=51		Lden=52		Lden=53		Lden=54		Lden=56-60		Lden=61-65	
		Lden=64		Lden=65		Lden=49		Lden=50		Lden=51		Lden=52		Lden=53		Lden=54		Lden=56-60		Lden=61-65	
		Lden=65		Lden=66		Lden=49		Lden=50		Lden=51		Lden=52		Lden=53		Lden=54		Lden=56-60		Lden=61-65	
		Lden=66		Lden=67		Lden=49		Lden=50		Lden=51		Lden=52		Lden=53		Lden=54		Lden=56-60		Lden=61-65	
		Lden=67		Lden=68		Lden=49		Lden=50		Lden=51		Lden=52		Lden=53		Lden=54		Lden=56-60		Lden=61-65	
		Lden=68		Lden=69		Lden=49		Lden=50		Lden=51		Lden=52		Lden=53		Lden=54		Lden=56-60		Lden=61-65	
		Lden=69		Lden=70		Lden=49		Lden=50		Lden=51		Lden=52		Lden=53		Lden=54		Lden=56-60		Lden=61-65	
		Lden=70		Lden=71		Lden=49		Lden=50		Lden=51		Lden=52		Lden=53		Lden=54		Lden=56-60		Lden=61-65	
		Lden=71		Lden=72		Lden=49		Lden=50		Lden=51		Lden=52		Lden=53		Lden=54		Lden=56-60		Lden=61-65	
		Lden=72		Lden=73		Lden=49		Lden=50		Lden=51		Lden=52		Lden=53		Lden=54		Lden=56-60		Lden=61-65	
		Lden=73		Lden=74		Lden=49		Lden=50		Lden=51		Lden=52		Lden=53		Lden=54		Lden=56-60		Lden=61-65	
		Lden=74		Lden=75		Lden=49		Lden=50		Lden=51		Lden=									



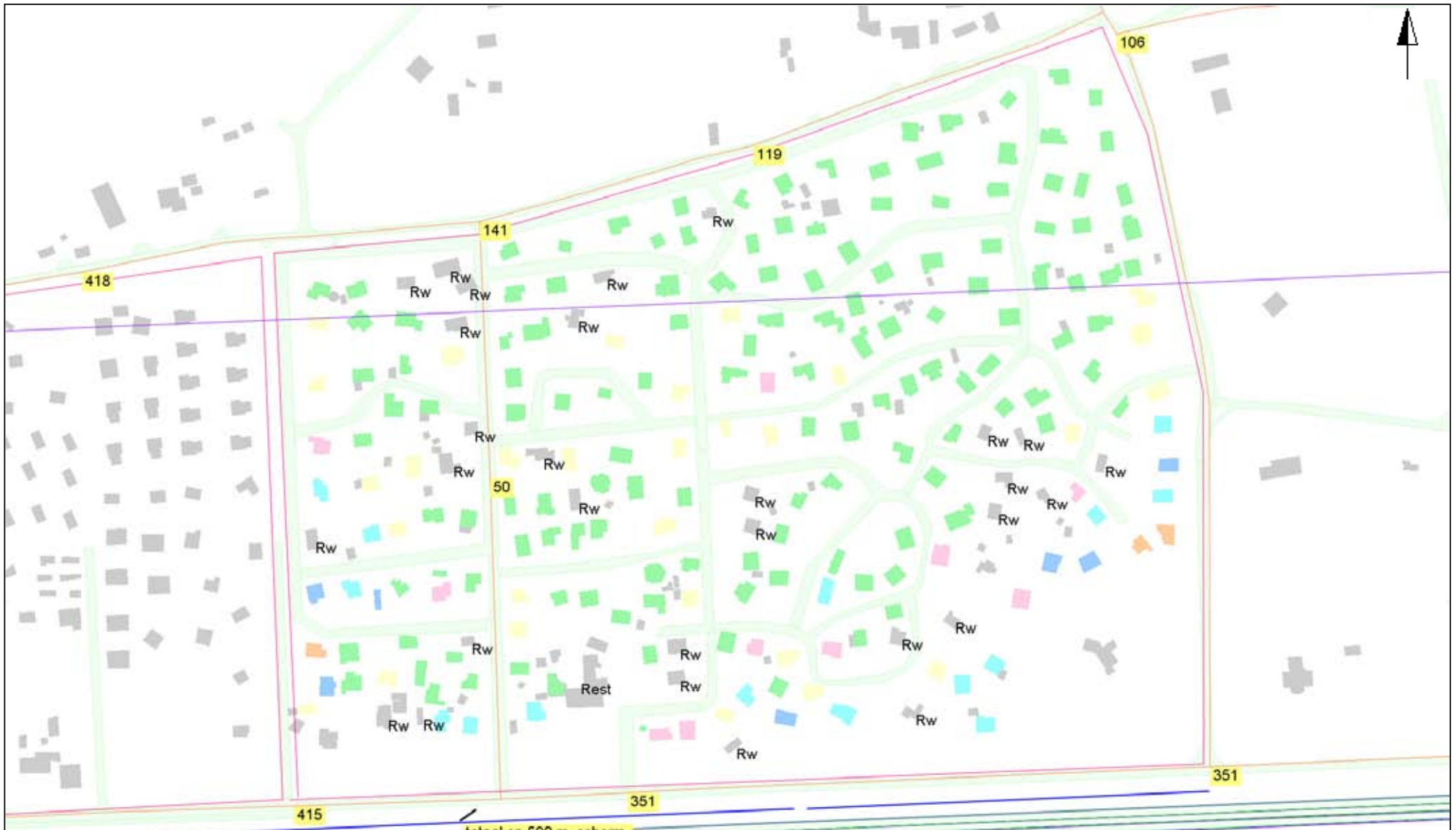
objecten
■ bebouwing

0 1 : 3000 300

Transformatie Onze Woudstee Parallelweg 26 Hierden

Overzicht hogere waarden
 Begane grond
 Na plaatsing scherm 6m hoog en 590m lang





objecten

bodemabsorptie	scherp scherm
bebouwing	hardzachtlijn
baanvak	hoogtelijn met scherm
rijlijn	hoogtelijn
hulplijn	

0 1 : 3000 300

Transformatie Onze Woudstee Parallelweg 26 Hierden

Overzicht hogere waarden
Begane grond
Na plaatsing scherm 6m hoog en 590m lang



Groenewold
Adviesbureau voor
milieu en natuur



objecten

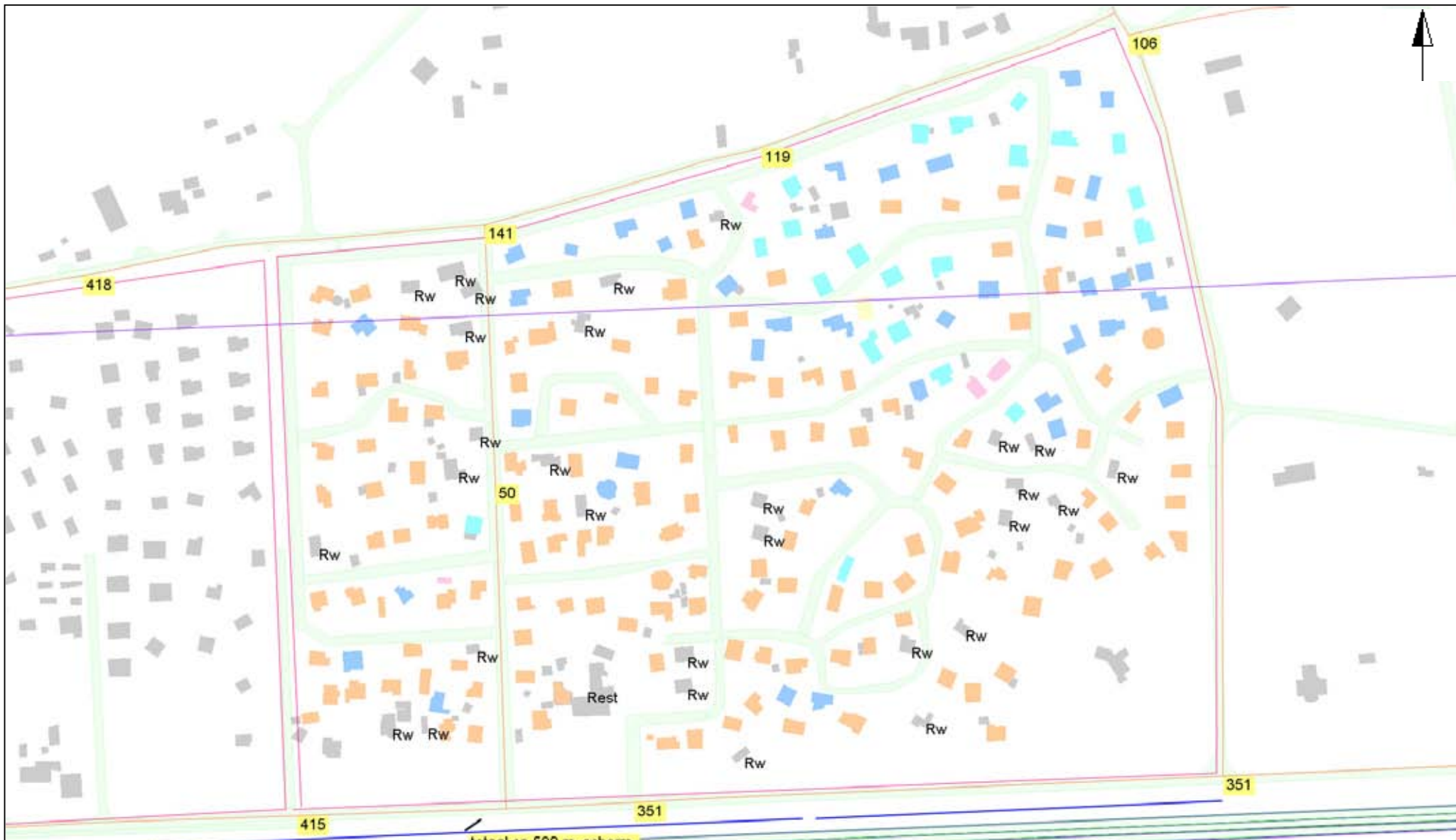
bodemabsorptie	scherp scherm
bebouwing	hardzachtlijn
baanvak	hoogtelijn met scherm
rijlijn	hoogtelijn
hulplijn	

0 1 : 3000 300

Transformatie Onze Woudstee Parallelweg 26 Hierden

Overzicht hogere waarden
1e verdieping
Na plaatsing scherm 6m hoog en 590m lang

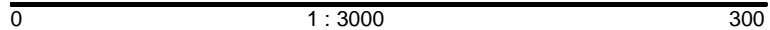




totale lengte 590 m scherm

objecten

- bodemabsorptie
- bebouwing
- baanvak
- rijlijn
- hulplijn
- scherp scherm
- hardzachtlijn
- hoogtelijn met scherm
- hoogtelijn



Transformatie Onze Woudstee Parallelweg 26 Hierden

Overzicht hogere waarden

1e verdieping

Na plaatsing scherm 6m hoog en 590m lang



Bijlage 1 Overzichtskaat Exploitatiegebied



objecten

- bodemabsorptie
- bebouwing
- baanvak
- rijlijn
- hulplijn
- scherp scherm
- hardzachtlijn
- hoogtelijn met scherm
- hoogtelijn
- waarneempunt raai

0 1 : 3000 300

Transformatie Onze Woudstee Parallelweg 26 Hierden

Overzicht huisjes welke recreatiewoning blijven



Lijst huisjes die niet transformeren tot reguliere woning

Parallelweg 26	1	Recreatiewoning
Parallelweg 26	2	Recreatiewoning
Parallelweg 26	6	Recreatiewoning
Parallelweg 26	24	Recreatiewoning
Parallelweg 26	31	Recreatiewoning
Parallelweg 26	32	Recreatiewoning
Parallelweg 26	43	Recreatiewoning
Parallelweg 26	46	Recreatiewoning
Parallelweg 26	47/48	Recreatiewoning
Parallelweg 26	60	Recreatiewoning
Parallelweg 26	67	Recreatiewoning
Parallelweg 26	91	Recreatiewoning
Parallelweg 26	92	Recreatiewoning
Parallelweg 26	103	Recreatiewoning
Parallelweg 26	141	Recreatiewoning
Parallelweg 26	180	Recreatiewoning
Parallelweg 26	181	Recreatiewoning
Parallelweg 26	187	Recreatiewoning
Parallelweg 26	193	Recreatiewoning
Parallelweg 26	198	Recreatiewoning
Parallelweg 26	199	Recreatiewoning
Parallelweg 26	209	Recreatiewoning
Parallelweg 26	213	Recreatiewoning
Parallelweg 26	219	Recreatiewoning
Parallelweg 26	229	Recreatiewoning
Parallelweg 26	141a	Recreatiewoning
Parallelweg 26	73a	Recreatiewoning
Parallelweg 26	73d	Recreatiewoning
Parallelweg 26		Restaurant



Bijlage 3
Uitdraai invoergegevens

Projectgegevens

projectnaam: Transformatie Onze Woudstee Parallelweg 26 Hierden
 opdrachtgever: Vve
 adviseur: AWG
 databaseversie: 910
 situatie: Onze Woudstee voorkeursvariant Mrt.20 Schermoptimalisatie en conform exploitatiekaart.
 uitsnede: Voorkeursvariant Nov. 2019 - 6m hoog 591m lan

<u>omschrijving</u>	<u>verkeerslawai</u>	<u>railverkeerslawai</u>
rekenhart:	16.5.2 (build5) <enhart16;rmg2012	16.5.2 (build5) <enhart16;rmg2012
aut. berekening gemiddeld maaiveld:	<input checked="" type="checkbox"/>	<input checked="" type="checkbox"/>
alleen absorptiegebieden(geen hz-lijnen):	<input checked="" type="checkbox"/>	<input checked="" type="checkbox"/>
standaard bodemabsorptie:	90 %	90 %
rekenresultaat binnengelezen (datum):	20-03-2020	20-03-2020
rekenresultaat binnengelezen (tijd):	15:27	15:28
maximum aantal reflecties:	1 graden	1 graden
minimum zichthoek reflecties:	2 graden	2 graden
maximum sectorhoek:	5 graden	5 graden
vaste sectorhoek:	2	2
methode aftrek110g:	per wnp per weg RMG2012/2014 .	

Bebouwing

nr	z,gem	m,gem	lengte	adres	reflectie	kenmerk
61602	14.5	6.0	22		80	dx:3
61603	14.5	6.0	22		80	dx:3
61604	14.5	6.0	24		80	dx:3
61605	14.5	6.0	47		80	dx:3
61606	14.5	6.0	23		80	dx:3
61607	14.6	6.1	41		80	dx:3
61608	14.6	6.1	26		80	dx:3
61609	14.6	6.1	22		80	dx:3
61610	14.5	6.0	37		80	dx:3
61611	14.5	6.0	7		80	dx:3
61612	14.5	6.0	24		80	dx:3
61614	14.5	6.0	73		80	dx:3
61628	14.6	6.1	37		80	dx:3
61629	14.7	6.2	27		80	dx:3
61630	15.0	6.5	28		80	dx:3
61631	14.6	6.1	47		80	dx:3
61632	14.8	6.3	24		80	dx:3
61633	14.9	6.4	24		80	dx:3
61634	14.6	6.1	29		80	dx:3
61640	15.0	6.5	25		80	dx:3
61641	15.1	6.6	55		80	dx:3
61642	15.0	6.5	35		80	dx:3
61643	15.0	6.5	21		80	dx:3
61644	15.0	6.5	57		80	dx:3
61645	12.7	6.7	25		80	dx:3
61646	12.7	6.7	35		80	dx:3
61649	15.1	6.6	43		80	dx:3
61657	15.0	6.5	39		80	dx:3
61663	14.8	6.3	23		80	dx:3
61664	15.0	6.5	27		80	dx:3
61665	15.0	6.5	31		80	dx:3
61666	14.8	6.3	45		80	dx:3
61667	15.1	6.6	18		80	dx:3
61668	15.1	6.6	49		80	dx:3
61669	15.1	6.6	30		80	dx:3
61670	14.9	6.4	51		80	dx:3
61671	15.5	7.0	58		80	dx:3
61672	15.5	7.0	30		80	dx:3
61673	15.3	6.8	31		80	dx:3
61674	14.8	6.3	38		80	dx:3
61676	15.5	7.0	68		80	dx:3
61678	14.7	6.2	41		80	dx:3
61679	14.7	6.2	33		80	dx:3
61680	14.8	6.3	31		80	dx:3
61681	14.7	6.2	24		80	dx:3
61693	14.8	6.3	27		80	dx:3
61694	14.8	6.3	42		80	dx:3

nr	z,gem	m,gem	lengte	adres	reflectie	kenmerk
63338	12.6	6.6	33		80	
63339	12.6	6.6	33		80	
63340	12.6	6.6	31		80	
63341	12.6	6.6	35		80	
63342	12.6	6.6	24		80	
63343	12.7	6.7	29		80	
63344	12.7	6.7	31		80	
63345	12.7	6.7	31		80	
63346	12.7	6.7	31		80	
63347	12.7	6.7	30		80	
63348	12.7	6.7	31		80	
63349	12.7	6.7	31		80	
63350	12.7	6.7	30		80	
63351	12.7	6.7	31		80	
63352	12.7	6.7	31		80	
63353	12.7	6.7	31		80	
63354	12.7	6.7	31		80	
63355	12.7	6.7	30		80	
63356	12.7	6.7	31		80	
63357	0.0	6.6	22		80	
63358	0.0	6.6	24		80	
63362	12.7	6.7	34	16	80	51 dB
63363	12.7	6.7	31		80	52 dB
63364	12.9	6.9	35		80	53 dB
63365	12.9	6.9	28		80	53 dB
63366	12.7	6.7	28		80	52 dB
63367	12.7	6.7	27		80	52 dB
63368	13.0	7.0	27		80	52 dB
63369	12.8	6.8	25		80	51 dB
63370	12.8	6.8	143		80	dx:7
63371	13.0	7.0	73		80	dx:7
63372	12.8	6.8	41		80	
63373	12.7	6.7	40		80	53 dB
63374	13.0	7.0	31		80	53 dB
63375	12.7	6.7	27		80	53 dB
63376	12.8	6.8	25		80	53 dB
63377	12.7	6.7	27		80	niet
63378	12.9	6.9	37		80	52 dB
63379	12.9	6.9	37		80	53 dB
63380	12.9	6.9	30		80	53 dB
63381	12.8	6.8	32		80	
63382	12.8	6.8	33		80	dx:16
63383	12.8	6.8	35		80	dx:16
63384	12.8	6.8	23		80	53 dB
63385	12.8	6.8	26		80	53 dB
63386	12.9	6.9	43		80	53 dB
63387	12.7	6.7	43		80	53 dB
63388	9.3	6.8	18		80	
63389	12.8	6.8	34		80	52 dB
63390	12.8	6.8	24		80	53 dB

nr	z,gem	m,gem	lengte	adres	reflectie	kenmerk
63391	12.8	6.8	19		80	dx:16
63392	12.7	6.7	37		80	53 dB
63393	9.3	6.8	14		80	
63394	12.8	6.8	35		80	53 dB
63395	12.8	6.8	40		80	53 dB
63396	13.0	7.0	31		80	52 dB
63397	12.8	6.8	31		80	53 dB
63398	12.8	6.8	26		80	53 dB
63399	12.7	6.7	28		80	52 dB
63400	12.8	6.8	22		80	53 dB
63401	12.8	6.8	9		80	53 dB
63402	12.9	6.9	24		80	dx:16
63404	12.8	6.8	24		80	53 dB
63405	13.0	7.0	19		80	dx:16
63406	9.2	6.7	7		80	
63408	13.0	7.0	25		80	dx:16
63409	9.4	6.9	9		80	
63410	12.8	6.8	26		80	52 dB
63411	12.7	6.7	24		80	51 dB
63412	12.9	6.9	27		80	53 dB
63413	12.8	6.8	28		80	53 dB
63414	12.8	6.8	30		80	53 dB
63415	12.8	6.8	29		80	53 dB
63416	12.9	6.9	48		80	51 dB
63417	13.0	7.0	26		80	52 dB
63418	12.9	6.9	29		80	53 dB
63419	12.7	6.7	19		80	52 dB
63420	12.7	6.7	27		80	dx:16
63421	12.8	6.8	30		80	51 dB
63422	12.8	6.8	24		80	51 dB
63423	12.9	6.9	22		80	53 dB
63424	12.9	6.9	30		80	53 dB
63425	12.9	6.9	31		80	53 dB
63426	12.8	6.8	27		80	53 dB
63427	12.8	6.8	28		80	53 dB
63428	12.9	6.9	32		80	53 dB
63429	12.8	6.8	30		80	53 dB
63430	12.8	6.8	41		80	53 dB
63433	12.9	6.9	27		80	53 dB
63434	12.9	6.9	30		80	53 dB
63435	12.9	6.9	24		80	dx:16
63436	12.9	6.9	26		80	52 dB
63437	12.9	6.9	28		80	53 dB
63438	9.4	6.9	9		80	
63439	12.9	6.9	20		80	53 dB
63440	12.9	6.9	32		80	53 dB
63441	12.9	6.9	26		80	53 dB
63442	12.9	6.9	25		80	53 dB
63443	13.0	7.0	18		80	dx:16
63444	12.9	6.9	20		80	dx:16

nr	z,gem	m,gem	lengte	adres	reflectie	kenmerk
63445	12.9	6.9	31		80	51 dB
63446	9.4	6.9	7		80	
63447	13.0	7.0	29		80	53 dB
63448	12.9	6.9	35		80	53 dB
63449	13.0	7.0	31		80	52 dB
63450	9.2	6.7	18		80	
63451	12.8	6.8	25		80	53 dB
63454	12.7	6.7	30		80	51 dB
63455	12.8	6.8	26		80	52 dB
63456	12.9	6.9	38		80	53 dB
63457	12.9	6.9	29		80	53 dB
63458	12.8	6.8	28		80	53 dB
63460	12.8	6.8	32		80	52 dB
63461	12.8	6.8	21		80	niet
63462	12.7	6.7	28		80	53 dB
63463	12.8	6.8	21		80	53 dB
63464	12.8	6.8	28		80	53 dB
63465	12.9	6.9	35		80	53 dB
63466	12.9	6.9	35		80	53 dB
63467	13.0	7.0	33		80	53 dB
63468	12.9	6.9	30		80	51 dB
63469	12.9	6.9	34		80	dx:16
63470	13.0	7.0	27		80	53 dB
63471	13.0	7.0	30		80	53 dB
63472	13.0	7.0	35		80	53 dB
63473	12.9	6.9	41		80	53 dB
63474	12.9	6.9	29		80	dx:16
63475	12.9	6.9	33		80	53 dB
63476	12.9	6.9	23		80	53 dB
63477	13.0	7.0	25		80	53 dB
63478	12.8	6.8	45		80	53 dB
63479	12.8	6.8	42		80	52 dB
63480	12.7	6.7	32		80	niet
63481	12.8	6.8	27		80	53 dB
63482	12.8	6.8	29		80	53 dB
63483	13.0	7.0	32		80	53 dB
63484	12.8	6.8	28		80	52 dB
63485	12.9	6.9	44		80	53 dB
63486	12.8	6.8	35		80	53 dB
63487	12.8	6.8	38		80	dx:16
63488	12.8	6.8	40		80	53 dB
63489	12.8	6.8	28		80	51 dB
63490	12.8	6.8	28		80	53 dB
63491	12.8	6.8	31		80	53 dB
63492	12.8	6.8	38		80	niet
63493	13.0	7.0	43		80	52 dB
63494	12.9	6.9	29		80	52 dB
63496	0.0	0.0	29		80	dx:29
63497	12.7	6.7	28		80	niet
63498	12.8	6.8	27		80	

nr	z,gem	m,gem	lengte	adres	reflectie	kenmerk
63499	12.9	6.9	32		80	53 dB
63500	12.9	6.9	27		80	dx:29
63501	12.9	6.9	26		80	53 dB
63502	12.7	6.7	33		80	53 dB
63503	9.3	6.8	16		80	
63504	12.7	6.7	35		80	52 dB
63505	12.7	6.7	26		80	53 dB
63506	12.7	6.7	34		80	53 dB
63507	12.7	6.7	26		80	53 dB
63508	12.8	6.8	40		80	53 dB
63509	13.0	7.0	40		80	52 dB
63510	12.7	6.7	35		80	53 dB
63511	12.8	6.8	40		80	52 dB
63512	12.7	6.7	36		80	53 dB
63513	9.3	6.8	14		80	
63514	9.2	6.7	13		80	
63515	9.2	6.7	16		80	
63518	9.3	6.8	14		80	
63519	9.3	6.8	20		80	
63520	9.3	6.8	20		80	
63524	9.5	7.0	16		80	
63525	9.5	7.0	14		80	52 dB
63526	9.4	6.9	14		80	
63527	9.4	6.9	19		80	
63530	9.3	6.8	13		80	
63534	9.3	6.8	14		80	
63535	9.3	6.8	18		80	
63536	9.3	6.8	16		80	
63537	9.3	6.8	10		80	
63538	9.3	6.8	16		80	
63539	9.4	6.9	13		80	
63540	9.4	6.9	14		80	
63541	9.4	6.9	12		80	
63542	9.4	6.9	12		80	
63543	9.5	7.0	15		80	
63544	9.4	6.9	12		80	
63545	9.4	7.0	13		80	
63548	9.3	6.8	9		80	
63549	9.3	6.8	14		80	
63550	9.3	6.8	14		80	
63551	9.3	6.8	10		80	
63552	9.3	6.8	14		80	
63553	9.3	6.8	11		80	
63554	12.8	6.8	27		80	53 dB
63555	9.3	6.8	45	rw	80	
63556	13.0	7.0	35		80	53 dB
63557	13.0	7.0	26		80	53 dB
63558	12.8	6.8	21		80	52 dB
63559	12.8	6.8	27		80	50 dB
63560	12.8	6.8	27		80	51 dB

nr	z,gem	m,gem	lengte	adres	reflectie	kenmerk
63561	12.9	6.9	29		80	dx:29
63562	12.9	6.9	31		80	53 dB
63563	12.8	6.8	33		80	52 dB
63564	12.9	6.9	27		80	53 dB
63565	12.9	6.9	24		80	dx:29
63566	12.9	6.9	27		80	53 dB
63567	12.9	6.9	29		80	53 dB
63568	12.9	6.9	24		80	dx:29
63569	12.8	6.8	26		80	53 dB
63570	12.8	6.8	32		80	53 dB
63571	9.2	6.7	13		80	
63572	9.5	7.0	11		80	
63573	9.4	6.9	23		80	
63574	9.2	6.7	21		80	
63576	9.4	6.9	21		80	
63577	12.8	6.8	48		80	dx:29
63578	12.7	6.7	37		80	53 dB
63579	12.8	6.8	26		80	53 dB
63580	12.7	6.7	27		80	52 dB
63581	12.9	6.9	27		80	52 dB
63582	9.4	6.9	26		80	
63583	12.9	6.9	29		80	51 dB
63584	13.0	7.0	35		80	53 dB
63585	9.3	6.8	28		80	
63586	12.9	6.9	31		80	53 dB
63587	12.9	6.9	44		80	53 dB
63588	13.0	7.0	38		80	53 dB
63589	12.8	6.8	34		80	53 dB
63591	12.8	6.8	33		80	53 dB
63592	12.9	6.9	31		80	53 dB
63593	12.8	6.8	33		80	52 dB
63594	12.9	6.9	37		80	52 dB
63595	9.3	6.8	18		80	
63596	12.8	6.8	30	73d	80	dx:30
63597	12.9	6.9	24		80	dx:30
63598	12.8	6.8	34		80	53 dB
63599	12.9	6.9	28		80	52 dB
63600	13.0	7.0	33		80	52 dB
63601	13.0	7.0	28		80	53 dB
63602	13.0	7.0	43		80	53 dB
63603	13.0	7.0	32		80	53 dB
63604	12.9	6.9	31		80	52 dB
63605	13.0	7.0	34		80	50 dB
63606	12.9	6.9	32		80	50 dB
63607	12.9	6.9	31		80	51 dB
63608	12.8	6.8	37		80	53 dB
63609	12.8	6.8	28		80	53 dB
63610	12.8	6.8	38		80	53 dB
63611	12.9	6.9	24		80	53 dB
63612	12.8	6.8	31		80	53 dB

nr	z,gem	m,gem	lengte	adres	reflectie	kenmerk
63613	12.8	6.8	30		80	53 dB
63614	12.8	6.8	37		80	52 dB
63615	12.8	6.8	46		80	53 dB
63616	12.8	6.8	30	64	80	53 dB
63617	12.8	6.8	31		80	52 dB
63618	12.8	6.8	32		80	53 dB
63619	12.9	6.9	38		80	51 dB
63620	12.9	6.9	30		80	53 dB
63621	12.9	6.9	30		80	51 dB
63622	12.9	6.9	39		80	53 dB
63623	12.9	6.9	55		80	52 dB
63624	12.9	6.9	36		80	52 dB
63625	12.9	6.9	31		80	53 dB
63626	12.9	6.9	27		80	53 dB
63627	12.9	6.9	28		80	53 dB
63628	12.9	6.9	35		80	51 dB
63629	12.9	6.9	30		80	53 dB
63630	13.0	7.0	26		80	53 dB
63631	13.0	7.0	30		80	53 dB
63632	12.9	6.9	32		80	dx:30
63633	12.9	6.9	51		80	53 dB
63634	12.8	6.8	35		80	53 dB
63635	12.8	6.8	18		80	50 dB
63636	12.8	6.8	26		80	53 dB
63637	12.7	6.7	38		80	52 dB
63638	12.8	6.8	47		80	53 dB
63639	12.8	6.8	36		80	53 dB
63640	12.8	6.8	38		80	53 dB
63641	12.7	6.7	37		80	niet
63643	12.8	6.8	40		80	51 dB
63644	12.9	6.9	35		80	51 dB
63645	12.8	6.8	31		80	53 dB
63646	12.8	6.8	35		80	51 dB
63647	12.7	6.7	41		80	51 dB
63648	13.0	7.0	35		80	53 dB
63649	12.9	6.9	40		80	51 dB
63650	12.9	6.9	32		80	49 dB
63651	12.8	6.8	33		80	53 dB
63652	12.7	6.7	32		80	53 dB
63653	12.8	6.8	44		80	53 dB
63654	12.8	6.8	44		80	53 dB
63655	12.9	6.9	34		80	53 dB
63656	13.0	7.0	44		80	52 dB
63658	12.9	6.9	27		80	52 dB
63659	12.9	6.9	25		80	53 dB
63660	12.8	6.8	22		80	dx:30
63661	12.8	6.8	23		80	53 dB
63662	13.0	7.0	27		80	52 dB
63663	12.9	6.9	25		80	53 dB
63664	13.0	7.0	29		80	53 dB

nr	z,gem	m,gem	lengte	adres	reflectie	kenmerk
63665	2.5	0.0	13		80	
63666	2.5	0.0	13		80	
63667	12.9	6.9	26		80	52 dB
63669	2.5	0.0	13		80	
63670	2.5	0.0	13		80	
63671	2.5	0.0	12		80	
63672	2.5	0.0	15		80	
63673	2.6	0.0	12		80	
63674	2.5	0.0	12		80	
63675	2.5	0.0	14		80	
63676	2.5	0.0	12		80	dx:29
63677	2.5	0.0	20		80	dx:29
63678	2.5	0.0	12		80	dx:29
63679	2.5	0.0	16		80	
63680	12.8	6.8	28		80	53 dB

Schermen

nr	z,gem	m,gem	lengte	type	reflectie [%]		schermverhogingen														zwevend	gekoppeld	kenmerk									
					links	rechts	links	rechts	links	rechts	links	rechts	links	rechts	links	rechts	links	rechts	links	rechts	links	rechts		vl/rl	il							
561	12.8	6.8	363	scherp	80	80	0.0	-6.0	0.0	0.0	0.0	0.0	0.0	0.0	0.0	0.0	0.0	0.0	0.0	0.0	0.0	0.0	0.0	0.0	0.0	0.0	0.0	0.0	<input type="checkbox"/>	<input type="checkbox"/>		
564	12.9	6.9	227	scherp	80	80	0.0	-6.0	0.0	0.0	0.0	0.0	0.0	0.0	0.0	0.0	0.0	0.0	0.0	0.0	0.0	0.0	0.0	0.0	0.0	0.0	0.0	0.0	0.0	<input type="checkbox"/>	<input type="checkbox"/>	

Waarneempunten met rekenresultaten

nr	z1	m1 adres	huisnr	type	afw.toets	refl	kenmerk	rhart	groep	(*) IL: inc. maatregel, VL:inc aftrek, RL: inc prognosetoeslag							(^) VL: ex. optrektoeslag														
										sh	wnh	dag	avond	nacht	Lden	af Lden(*)	Letm	af Letm(*)	dag(^)	avond(^)	nacht(^)										
67443	0.0	6.7 Onze Woudstee		gevel			16	RL	totaal (0)	1	1.5	42.83	42.32	37.53	45.74	45.74	47.53	47.53	--	--	--										
									totaal (0)	1	4.5	49.12	48.60	43.67	51.95	51.95	53.67	53.67	--	--	--										
									totaal (0)	2	1.5	58.97	58.43	53.33	61.70	61.70	63.43	63.43	--	--	--										
									RL	totaal (0)	2	4.5	62.21	61.67	56.61	64.96	64.96	66.67	66.67	--	--	--									
									VL	totaal (0)	1	1.5	49.50	47.02	43.13	51.45	51	53.13	53	49.50	47.02	43.13									
									VL	totaal (0)	1	4.5	54.87	52.43	48.42	56.79	57	58.42	58	54.87	52.43	48.42									
									VL	totaal (0)	2	1.5	56.30	53.87	49.96	58.27	58	59.96	60	56.30	53.87	49.96									
									VL	totaal (0)	2	4.5	59.30	56.89	52.95	61.27	61	62.95	63	59.30	56.89	52.95									
									VL	Rijksweg A28 (1)	1	1.5	49.03	46.61	42.97	51.15	2	49	52.97	2	51	49.03	46.61	42.97							
									VL	Rijksweg A28 (1)	1	4.5	54.54	52.14	48.30	56.57	4	53	58.30	2	56	54.54	52.14	48.30							
									VL	Rijksweg A28 (1)	2	1.5	56.23	53.81	49.93	58.23	2	56	59.93	2	58	56.23	53.81	49.93							
									VL	Rijksweg A28 (1)	2	4.5	59.21	56.81	52.92	61.21	2	59	62.92	2	61	59.21	56.81	52.92							
									VL	Parallelweg (2)	1	1.5	39.45	36.43	28.76	39.65	5	35	39.45	5	34	39.45	36.43	28.76							
									VL	Parallelweg (2)	1	4.5	43.40	40.35	32.71	43.59	5	39	43.40	5	38	43.40	40.35	32.71							
									VL	Parallelweg (2)	2	1.5	38.21	35.19	27.52	38.41	5	33	38.21	5	33	38.21	35.19	27.52							
									VL	Parallelweg (2)	2	4.5	42.32	39.27	31.63	42.51	5	38	42.32	5	37	42.32	39.27	31.63							
									VL	Duinweg (3)	1	1.5	-11.98	-14.48	-22.32	-99.00	5	-104	-11.98	5	-17	-11.98	-14.48	-22.32							
									VL	Duinweg (3)	1	4.5	-7.78	-10.30	-18.10	-99.00	5	-104	-7.78	5	-13	-7.78	-10.30	-18.10							
									VL	Duinweg (3)	2	1.5	-13.26	-15.76	-23.61	-99.00	5	-104	-13.26	5	-18	-13.26	-15.76	-23.61							
									VL	Duinweg (3)	2	4.5	-10.93	-13.44	-21.25	-99.00	5	-104	-10.93	5	-16	-10.93	-13.44	-21.25							
									VL	Paasloweg (4)	1	1.5	16.93	14.17	6.25	17.20	5	12	16.93	5	12	16.93	14.17	6.25							
									VL	Paasloweg (4)	1	4.5	16.93	14.18	6.25	17.20	5	12	16.93	5	12	16.93	14.18	6.25							
									VL	Paasloweg (4)	2	1.5	14.04	11.30	3.37	14.32	5	9	14.04	5	9	14.04	11.30	3.37							
									VL	Paasloweg (4)	2	4.5	6.34	3.79	-4.19	6.71	5	2	6.34	5	1	6.34	3.79	-4.19							
									VL	Zandpad (7km/u ge	1	1.5	24.94	21.49	12.63	24.64	5	20	24.94	5	20	24.94	21.49	12.63							
									VL	Zandpad (7km/u ge	1	4.5	25.47	21.99	13.10	25.15	5	20	25.47	5	20	25.47	21.99	13.10							
									VL	Zandpad (7km/u ge	2	1.5	24.76	21.33	12.48	24.47	5	19	24.76	5	20	24.76	21.33	12.48							
									VL	Zandpad (7km/u ge	2	4.5	25.02	21.56	12.69	24.72	5	20	25.02	5	20	25.02	21.56	12.69							
									67444	0.0	6.7 Onze Woudstee		gevel			15	RL	totaal (0)	1	1.5	42.60	42.09	37.23	45.47	45.47	47.23	47.23	--	--	--	
																		RL	totaal (0)	1	4.5	45.50	45.00	40.27	48.44	48.44	50.27	50.27	--	--	--
																		RL	totaal (0)	2	1.5	57.92	57.38	52.25	60.64	60.64	62.38	62.38	--	--	--
																		RL	totaal (0)	2	4.5	59.15	58.61	53.55	61.90	61.90	63.61	63.61	--	--	--
																		VL	totaal (0)	1	1.5	51.33	48.87	45.03	53.32	53	55.03	55	51.33	48.87	45.03
VL	totaal (0)	1	4.5	54.06	51.62	47.78	56.06	56										57.78	58	54.06	51.62	47.78									
VL	totaal (0)	2	1.5	56.43	54.02	50.05	58.39	58										60.05	60	56.43	54.02	50.05									
VL	totaal (0)	2	4.5	57.77	55.35	51.48	59.77	60										61.48	61	57.77	55.35	51.48									
VL	Rijksweg A28 (1)	1	1.5	51.04	48.62	44.93	53.13	2										51	54.93	2	53	51.04	48.62	44.93							
VL	Rijksweg A28 (1)	1	4.5	53.86	51.44	47.71	55.93	3										53	57.71	2	56	53.86	51.44	47.71							
VL	Rijksweg A28 (1)	2	1.5	56.37	53.96	50.03	58.35	2										56	60.03	2	58	56.37	53.96	50.03							
VL	Rijksweg A28 (1)	2	4.5	57.70	55.29	51.46	59.73	2										58	61.46	2	59	57.70	55.29	51.46							
VL	Parallelweg (2)	1	1.5	39.11	36.09	28.43	39.31	5										34	39.11	5	34	39.11	36.09	28.43							
VL	Parallelweg (2)	1	4.5	40.48	37.44	29.78	40.67	5										36	40.48	5	35	40.48	37.44	29.78							
VL	Parallelweg (2)	2	1.5	37.70	34.68	27.01	37.90	5										33	37.70	5	33	37.70	34.68	27.01							
VL	Parallelweg (2)	2	4.5	39.30	36.26	28.61	39.50	5										34	39.30	5	34	39.30	36.26	28.61							
VL	Duinweg (3)	1	1.5	-11.76	-14.33	-21.95	-99.00	5										-104	-11.76	5	-17	-11.76	-14.33	-21.95							
VL	Duinweg (3)	1	4.5	-9.54	-12.11	-19.73	-99.00	5										-104	-9.54	5	-15	-9.54	-12.11	-19.73							
VL	Duinweg (3)	2	1.5	--	--	--	-99.00	5										-104	-89.90	5	-95	--	--	--							
VL	Duinweg (3)	2	4.5	--	--	--	-99.00	5										-104	-89.90	5	-95	--	--	--							
VL	Paasloweg (4)	1	1.5	12.77	10.07	2.12	13.06	5										8	12.77	5	8	12.77	10.07	2.12							

nr	z1	m1 adres	huisnr	type	afw.toets	refl	kenmerk	rhart	groep	(*) IL: inc. maatregel, VL:inc aftrek, RL: inc prognosetoeslag							(^) VL: ex. optrektoeslag									
										sh	wnh	dag	avond	nacht	Lden	af Lden(*)	Letm	af Letm(*)	dag(^)	avond(^)	nacht(^)					
67445	0.0	6.7 Onze Woudstee		gevel			15			VL	Paasloweg (4)	1	4.5	15.44	12.70	4.76	15.72	5	11	15.44	5	10	15.44	12.70	4.76	
										VL	Paasloweg (4)	2	1.5	8.57	5.91	-2.04	8.89	5	4	8.57	5	4	8.57	5.91	-2.04	
										VL	Paasloweg (4)	2	4.5	10.63	7.88	-.05	10.90	5	6	10.63	5	6	10.63	7.88	-.05	
										VL	Zandpad (7km/u ge	1	1.5	26.66	23.23	14.39	26.38	5	21	26.66	5	22	26.66	23.23	14.39	
										VL	Zandpad (7km/u ge	1	4.5	27.30	23.85	14.98	27.00	5	22	27.30	5	22	27.30	23.85	14.98	
										VL	Zandpad (7km/u ge	2	1.5	23.09	19.60	10.69	22.76	5	18	23.09	5	18	23.09	19.60	10.69	
										VL	Zandpad (7km/u ge	2	4.5	24.08	20.58	11.66	23.75	5	19	24.08	5	19	24.08	20.58	11.66	
										RL	totaal (0)	1	1.5	44.97	44.45	39.46	47.77			47.77	49.46		49.46	--	--	--
										RL	totaal (0)	1	4.5	49.53	49.00	43.97	52.30			52.30	54.00		54.00	--	--	--
										RL	totaal (0)	2	1.5	54.11	53.57	48.46	56.84			56.84	58.57		58.57	--	--	--
										RL	totaal (0)	2	4.5	55.88	55.34	50.19	58.59			58.59	60.34		60.34	--	--	--
										VL	totaal (0)	1	1.5	52.24	49.83	45.95	54.24			54	55.95		56	52.24	49.83	45.95
										VL	totaal (0)	1	4.5	53.60	51.19	47.29	55.59			56	57.29		57	53.60	51.19	47.29
										VL	totaal (0)	2	1.5	54.45	52.04	48.10	56.42			56	58.10		58	54.45	52.04	48.10
										VL	totaal (0)	2	4.5	54.88	52.47	48.54	56.86			57	58.54		59	54.88	52.47	48.54
										VL	Rijksweg A28 (1)	1	1.5	52.16	49.76	45.92	54.19	2	52	55.92	2	54	52.16	49.76	45.92	
										VL	Rijksweg A28 (1)	1	4.5	53.50	51.10	47.25	55.52	3	53	57.25	2	55	53.50	51.10	47.25	
										VL	Rijksweg A28 (1)	2	1.5	54.40	52.00	48.09	56.39	3	53	58.09	2	56	54.40	52.00	48.09	
										VL	Rijksweg A28 (1)	2	4.5	54.81	52.41	48.52	56.81	4	53	58.52	2	57	54.81	52.41	48.52	
										VL	Parallelweg (2)	1	1.5	34.60	31.57	23.92	34.80	5	30	34.60	5	30	34.60	31.57	23.92	
										VL	Parallelweg (2)	1	4.5	36.86	33.81	26.17	37.05	5	32	36.86	5	32	36.86	33.81	26.17	
										VL	Parallelweg (2)	2	1.5	34.11	31.08	23.43	34.31	5	29	34.11	5	29	34.11	31.08	23.43	
										VL	Parallelweg (2)	2	4.5	36.47	33.42	25.78	36.66	5	32	36.47	5	31	36.47	33.42	25.78	
										VL	Duinweg (3)	1	1.5	-2.85	-5.37	-13.17	-99.00	5	-104	-2.85	5	-8	-2.85	-5.37	-13.17	
										VL	Duinweg (3)	1	4.5	-3.68	-6.20	-14.00	-99.00	5	-104	-3.68	5	-9	-3.68	-6.20	-14.00	
										VL	Duinweg (3)	2	1.5	-2.85	-5.37	-13.17	-99.00	5	-104	-2.85	5	-8	-2.85	-5.37	-13.17	
										VL	Duinweg (3)	2	4.5	-3.68	-6.20	-14.00	-99.00	5	-104	-3.68	5	-9	-3.68	-6.20	-14.00	
										VL	Paasloweg (4)	1	1.5	19.63	16.85	8.92	19.89	5	15	19.63	5	15	19.63	16.85	8.92	
										VL	Paasloweg (4)	1	4.5	22.92	20.13	12.20	23.17	5	18	22.92	5	18	22.92	20.13	12.20	
										VL	Paasloweg (4)	2	1.5	19.19	16.41	8.48	19.45	5	14	19.19	5	14	19.19	16.41	8.48	
VL	Paasloweg (4)	2	4.5	22.55	19.76	11.84	22.80	5	18	22.55	5	18	22.55	19.76	11.84											
VL	Zandpad (7km/u ge	1	1.5	19.68	16.15	7.25	19.34	5	14	19.68	5	15	19.68	16.15	7.25											
VL	Zandpad (7km/u ge	1	4.5	20.25	16.71	7.80	19.90	5	15	20.25	5	15	20.25	16.71	7.80											
VL	Zandpad (7km/u ge	2	1.5	19.68	16.15	7.25	19.34	5	14	19.68	5	15	19.68	16.15	7.25											
VL	Zandpad (7km/u ge	2	4.5	20.25	16.71	7.80	19.90	5	15	20.25	5	15	20.25	16.71	7.80											
RL	totaal (0)	1	1.5	42.74	42.23	37.39	45.62			45.62	47.39		47.39	--	--	--										
RL	totaal (0)	1	4.5	46.21	45.70	40.91	49.12			49.12	50.91		50.91	--	--	--										
RL	totaal (0)	2	1.5	59.17	58.63	53.50	61.89			61.89	63.63		63.63	--	--	--										
RL	totaal (0)	2	4.5	60.39	59.85	54.79	63.14			63.14	64.85		64.85	--	--	--										
VL	totaal (0)	1	1.5	48.59	46.10	42.27	50.56			51	52.27		52	48.59	46.10	42.27										
VL	totaal (0)	1	4.5	52.80	50.35	46.49	54.78			55	56.49		56	52.80	50.35	46.49										
VL	totaal (0)	2	1.5	56.00	53.60	49.58	57.94			58	59.58		60	56.00	53.60	49.58										
VL	totaal (0)	2	4.5	57.56	55.15	51.23	59.54			60	61.23		61	57.56	55.15	51.23										
VL	Rijksweg A28 (1)	1	1.5	48.10	45.66	42.10	50.24	2	48	52.10	2	50	48.10	45.66	42.10											
VL	Rijksweg A28 (1)	1	4.5	52.54	50.13	46.40	54.62	2	53	56.40	2	54	52.54	50.13	46.40											
VL	Rijksweg A28 (1)	2	1.5	55.94	53.55	49.56	57.90	2	56	59.56	2	58	55.94	53.55	49.56											
VL	Rijksweg A28 (1)	2	4.5	57.50	55.09	51.20	59.50	2	57	61.20	2	59	57.50	55.09	51.20											
VL	Parallelweg (2)	1	1.5	38.80	35.76	28.12	39.00	5	34	38.80	5	34	38.80	35.76	28.12											
VL	Parallelweg (2)	1	4.5	40.27	37.22	29.58	40.46	5	35	40.27	5	35	40.27	37.22	29.58											
VL	Parallelweg (2)	2	1.5	37.23	34.19	26.55	37.43	5	32	37.23	5	32	37.23	34.19	26.55											
VL	Parallelweg (2)	2	4.5	38.94	35.89	28.25	39.13	5	34	38.94	5	34	38.94	35.89	28.25											
VL	Duinweg (3)	1	1.5	-15.30	-17.82	-25.63	-99.00	5	-104	-15.30	5	-20	-15.30	-17.82	-25.63											

nr	z1	m1 adres	huisnr	type	afw.toets	refl	kenmerk	rhart	groep	(*) IL: inc. maatregel, VL:inc aftrek, RL: inc prognosetoeslag					(^) VL: ex. optrektoeslag										
										sh	wnh	dag	avond	nacht	Lden	af Lden(*)	Letm	af Letm(*)	dag(^)	avond(^)	nacht(^)				
67447	0.0	6.7 Onze Woudstee		gevel			14			VL	Duinweg (3)	1	4.5	-10.45	-12.97	-20.75	-99.00	5	-104	-10.45	5	-15	-10.45	-12.97	-20.75
										VL	Duinweg (3)	2	1.5	-25.69	-28.26	-35.88	-99.00	5	-104	-25.69	5	-31	-25.69	-28.26	-35.88
										VL	Duinweg (3)	2	4.5	-18.99	-21.56	-29.18	-99.00	5	-104	-18.99	5	-24	-18.99	-21.56	-29.18
										VL	Paasloweg (4)	1	1.5	11.01	8.22	.30	11.26	5	6	11.01	5	6	11.01	8.22	.30
										VL	Paasloweg (4)	1	4.5	15.37	12.61	4.68	15.64	5	11	15.37	5	10	15.37	12.61	4.68
										VL	Paasloweg (4)	2	1.5	6.92	4.07	-3.84	7.15	5	2	6.92	5	2	6.92	4.07	-3.84
										VL	Paasloweg (4)	2	4.5	8.91	6.07	-1.85	9.14	5	4	8.91	5	4	8.91	6.07	-1.85
										VL	Zandpad (7km/u ge	1	1.5	23.08	19.51	10.51	22.70	5	18	23.08	5	18	23.08	19.51	10.51
										VL	Zandpad (7km/u ge	1	4.5	25.84	22.30	13.34	25.48	5	20	25.84	5	21	25.84	22.30	13.34
										VL	Zandpad (7km/u ge	2	1.5	20.58	16.91	7.78	20.13	5	15	20.58	5	16	20.58	16.91	7.78
										VL	Zandpad (7km/u ge	2	4.5	24.25	20.68	11.67	23.87	5	19	24.25	5	19	24.25	20.68	11.67
										RL	totaal (0)	1	1.5	47.00	46.47	41.42	49.76		49.76	51.47		51.47	--	--	--
										RL	totaal (0)	1	4.5	49.80	49.26	44.24	52.57		52.57	54.26		54.26	--	--	--
										RL	totaal (0)	2	1.5	53.15	52.61	47.49	55.87		55.87	57.61		57.61	--	--	--
										RL	totaal (0)	2	4.5	55.89	55.35	50.28	58.63		58.63	60.35		60.35	--	--	--
										VL	totaal (0)	1	1.5	51.99	49.57	45.77	54.03		54	55.77		56	51.99	49.57	45.77
										VL	totaal (0)	1	4.5	54.63	52.21	48.41	56.67		57	58.41		58	54.63	52.21	48.41
										VL	totaal (0)	2	1.5	54.01	51.60	47.72	56.01		56	57.72		58	54.01	51.60	47.72
										VL	totaal (0)	2	4.5	56.04	53.63	49.77	58.05		58	59.77		60	56.04	53.63	49.77
										VL	Rijksweg A28 (1)	1	1.5	51.91	49.50	45.74	53.97	2	52	55.74	2	54	51.91	49.50	45.74
										VL	Rijksweg A28 (1)	1	4.5	54.56	52.15	48.38	56.62	4	53	58.38	2	56	54.56	52.15	48.38
										VL	Rijksweg A28 (1)	2	1.5	53.97	51.57	47.70	55.98	3	53	57.70	2	56	53.97	51.57	47.70
										VL	Rijksweg A28 (1)	2	4.5	55.99	53.59	49.76	58.02	2	56	59.76	2	58	55.99	53.59	49.76
										VL	Parallelweg (2)	1	1.5	34.43	31.38	23.74	34.62	5	30	34.43	5	29	34.43	31.38	23.74
										VL	Parallelweg (2)	1	4.5	36.86	33.80	26.17	37.05	5	32	36.86	5	32	36.86	33.80	26.17
										VL	Parallelweg (2)	2	1.5	33.58	30.53	22.89	33.77	5	29	33.58	5	29	33.58	30.53	22.89
										VL	Parallelweg (2)	2	4.5	36.04	32.98	25.35	36.23	5	31	36.04	5	31	36.04	32.98	25.35
										VL	Duinweg (3)	1	1.5	-10.69	-13.22	-20.98	-99.00	5	-104	-10.69	5	-16	-10.69	-13.22	-20.98
										VL	Duinweg (3)	1	4.5	-7.49	-9.98	-17.85	-99.00	5	-104	-7.49	5	-12	-7.49	-9.98	-17.85
										VL	Duinweg (3)	2	1.5	-12.02	-14.56	-22.28	-99.00	5	-104	-12.02	5	-17	-12.02	-14.56	-22.28
										VL	Duinweg (3)	2	4.5	-9.58	-12.07	-19.98	-99.00	5	-104	-9.58	5	-15	-9.58	-12.07	-19.98
										VL	Paasloweg (4)	1	1.5	16.59	13.84	5.91	16.86	5	12	16.59	5	12	16.59	13.84	5.91
VL	Paasloweg (4)	1	4.5	17.94	15.20	7.27	18.22	5	13	17.94	5	13	17.94	15.20	7.27										
VL	Paasloweg (4)	2	1.5	14.48	11.75	3.82	14.76	5	10	14.48	5	9	14.48	11.75	3.82										
VL	Paasloweg (4)	2	4.5	13.04	10.36	2.41	13.34	5	8	13.04	5	8	13.04	10.36	2.41										
VL	Zandpad (7km/u ge	1	1.5	21.08	17.45	8.43	20.67	5	16	21.08	5	16	21.08	17.45	8.43										
VL	Zandpad (7km/u ge	1	4.5	23.25	19.63	10.61	22.84	5	18	23.25	5	18	23.25	19.63	10.61										
VL	Zandpad (7km/u ge	2	1.5	20.79	17.18	8.17	20.39	5	15	20.79	5	16	20.79	17.18	8.17										
VL	Zandpad (7km/u ge	2	4.5	22.64	19.03	10.02	22.24	5	17	22.64	5	18	22.64	19.03	10.02										
RL	totaal (0)	1	1.5	48.55	48.01	42.92	51.29		51.29	53.01		53.01	--	--	--										
RL	totaal (0)	1	4.5	51.23	50.70	45.64	53.99		53.99	55.70		55.70	--	--	--										
RL	totaal (0)	2	1.5	54.05	53.51	48.40	56.78		56.78	58.51		58.51	--	--	--										
RL	totaal (0)	2	4.5	56.63	56.09	50.99	59.36		59.36	61.09		61.09	--	--	--										
VL	totaal (0)	1	1.5	53.29	50.86	47.07	55.32		55	57.07		57	53.29	50.86	47.07										
VL	totaal (0)	1	4.5	54.80	52.36	48.64	56.86		57	58.64		59	54.80	52.36	48.64										
VL	totaal (0)	2	1.5	54.96	52.55	48.66	56.96		57	58.66		59	54.96	52.55	48.66										
VL	totaal (0)	2	4.5	56.49	54.06	50.25	58.51		59	60.25		60	56.49	54.06	50.25										
VL	Rijksweg A28 (1)	1	1.5	53.21	50.79	47.04	55.27	2	53	57.04	2	55	53.21	50.79	47.04										
VL	Rijksweg A28 (1)	1	4.5	54.73	52.30	48.62	56.82	4	53	58.62	2	57	54.73	52.30	48.62										
VL	Rijksweg A28 (1)	2	1.5	54.92	52.51	48.65	56.93	4	53	58.65	2	57	54.92	52.51	48.65										
VL	Rijksweg A28 (1)	2	4.5	56.44	54.03	50.23	58.48	2	56	60.23	2	58	56.44	54.03	50.23										
VL	Parallelweg (2)	1	1.5	35.00	31.96	24.32	35.20	5	30	35.00	5	30	35.00	31.96	24.32										

nr	z1	m1 adres	huisnr	type	afw.toets	refl	kenmerk	rhart	groep	(*) IL: inc. maatregel, VL:inc aftrek, RL: inc prognosetoeslag							(^) VL: ex. optrektoeslag								
										sh	wnh	dag	avond	nacht	Lden	af Lden(*)	Letm	af Letm(*)	dag(^)	avond(^)	nacht(^)				
67449	0.0	6.8 Onze Woudstee		gevel			13			VL	Parallelweg (2)	1	4.5	36.64	33.58	25.95	36.83	5	32	36.64	5	32	36.64	33.58	25.95
										VL	Parallelweg (2)	2	1.5	34.07	31.03	23.39	34.27	5	29	34.07	5	29	34.07	31.03	23.39
										VL	Parallelweg (2)	2	4.5	35.69	32.63	25.01	35.88	5	31	35.69	5	31	35.69	32.63	25.01
										VL	Duinweg (3)	1	1.5	-5.68	-8.20	-16.01	-99.00	5	-104	-5.68	5	-11	-5.68	-8.20	-16.01
										VL	Duinweg (3)	1	4.5	-1.18	-3.69	-11.50	-99.00	5	-104	-1.18	5	-6	-1.18	-3.69	-11.50
										VL	Duinweg (3)	2	1.5	-5.68	-8.20	-16.01	-99.00	5	-104	-5.68	5	-11	-5.68	-8.20	-16.01
										VL	Duinweg (3)	2	4.5	-1.18	-3.69	-11.50	-99.00	5	-104	-1.18	5	-6	-1.18	-3.69	-11.50
										VL	Paasloweg (4)	1	1.5	24.96	22.20	14.28	25.23	5	20	24.96	5	20	24.96	22.20	14.28
										VL	Paasloweg (4)	1	4.5	25.91	23.14	15.22	26.17	5	21	25.91	5	21	25.91	23.14	15.22
										VL	Paasloweg (4)	2	1.5	24.78	22.02	14.10	25.05	5	20	24.78	5	20	24.78	22.02	14.10
										VL	Paasloweg (4)	2	4.5	25.66	22.89	14.97	25.92	5	21	25.66	5	21	25.66	22.89	14.97
										VL	Zandpad (7km/u ge	1	1.5	18.49	14.99	6.13	18.17	5	13	18.49	5	13	18.49	14.99	6.13
										VL	Zandpad (7km/u ge	1	4.5	17.89	14.41	5.62	17.59	5	13	17.89	5	13	17.89	14.41	5.62
										VL	Zandpad (7km/u ge	2	1.5	18.49	14.99	6.13	18.17	5	13	18.49	5	13	18.49	14.99	6.13
										VL	Zandpad (7km/u ge	2	4.5	17.89	14.41	5.62	17.59	5	13	17.89	5	13	17.89	14.41	5.62
										RL	totaal (0)	1	1.5	43.52	43.00	38.00	46.31		46.31	48.00		48.00	--	--	--
										RL	totaal (0)	1	4.5	46.42	45.91	41.09	49.31		49.31	51.09		51.09	--	--	--
										RL	totaal (0)	2	1.5	44.92	44.39	39.38	47.70		47.70	49.39		49.39	--	--	--
										RL	totaal (0)	2	4.5	50.48	49.95	44.98	53.28		53.28	54.98		54.98	--	--	--
										VL	totaal (0)	1	1.5	48.03	45.61	41.89	50.11		50	51.89		52	48.03	45.61	41.89
										VL	totaal (0)	1	4.5	51.87	49.43	45.77	53.96		54	55.77		56	51.87	49.43	45.77
										VL	totaal (0)	2	1.5	48.74	46.31	42.59	50.81		51	52.59		53	48.74	46.31	42.59
										VL	totaal (0)	2	4.5	52.45	50.02	46.33	54.53		55	56.33		56	52.45	50.02	46.33
										VL	Rijksweg A28 (1)	1	1.5	47.99	45.57	41.88	50.08	2	48	51.88	2	50	47.99	45.57	41.88
										VL	Rijksweg A28 (1)	1	4.5	51.81	49.38	45.75	53.92	2	52	55.75	2	54	51.81	49.38	45.75
										VL	Rijksweg A28 (1)	2	1.5	48.70	46.28	42.58	50.79	2	49	52.58	2	51	48.70	46.28	42.58
										VL	Rijksweg A28 (1)	2	4.5	52.41	49.98	46.31	54.50	2	53	56.31	2	54	52.41	49.98	46.31
										VL	Parallelweg (2)	1	1.5	27.66	24.55	16.92	27.82	5	23	27.66	5	23	27.66	24.55	16.92
										VL	Parallelweg (2)	1	4.5	32.35	29.28	21.62	32.53	5	28	32.35	5	27	32.35	29.28	21.62
										VL	Parallelweg (2)	2	1.5	27.23	24.11	16.50	27.39	5	22	27.23	5	22	27.23	24.11	16.50
										VL	Parallelweg (2)	2	4.5	31.64	28.56	20.92	31.82	5	27	31.64	5	27	31.64	28.56	20.92
										VL	Duinweg (3)	1	1.5	-10.44	-12.94	-20.80	-99.00	5	-104	-10.44	5	-15	-10.44	-12.94	-20.80
VL	Duinweg (3)	1	4.5	-8.99	-11.53	-19.26	-99.00	5	-104	-8.99	5	-14	-8.99	-11.53	-19.26										
VL	Duinweg (3)	2	1.5	-13.14	-15.63	-23.51	-99.00	5	-104	-13.14	5	-18	-13.14	-15.63	-23.51										
VL	Duinweg (3)	2	4.5	-15.97	-18.54	-26.16	-99.00	5	-104	-15.97	5	-21	-15.97	-18.54	-26.16										
VL	Paasloweg (4)	1	1.5	11.18	8.46	.51	11.46	5	6	11.18	5	6	11.18	8.46	.51										
VL	Paasloweg (4)	1	4.5	16.46	13.69	5.76	16.72	5	12	16.46	5	11	16.46	13.69	5.76										
VL	Paasloweg (4)	2	1.5	10.27	7.53	-.41	10.55	5	6	10.27	5	5	10.27	7.53	-.41										
VL	Paasloweg (4)	2	4.5	15.22	12.45	4.52	15.48	5	10	15.22	5	10	15.22	12.45	4.52										
VL	Zandpad (7km/u ge	1	1.5	20.22	16.36	7.03	19.65	5	15	20.22	5	15	20.22	16.36	7.03										
VL	Zandpad (7km/u ge	1	4.5	23.34	19.60	10.44	22.85	5	18	23.34	5	18	23.34	19.60	10.44										
VL	Zandpad (7km/u ge	2	1.5	19.71	15.85	6.52	19.14	5	14	19.71	5	15	19.71	15.85	6.52										
VL	Zandpad (7km/u ge	2	4.5	22.47	18.71	9.49	21.96	5	17	22.47	5	17	22.47	18.71	9.49										
RL	totaal (0)	1	1.5	42.32	41.82	37.00	45.22		45.22	47.00		47.00	--	--	--										
RL	totaal (0)	1	4.5	46.16	45.66	40.93	49.10		49.10	50.93		50.93	--	--	--										
RL	totaal (0)	2	1.5	56.62	56.08	50.97	59.35		59.35	61.08		61.08	--	--	--										
RL	totaal (0)	2	4.5	58.73	58.19	53.13	61.48		61.48	63.19		63.19	--	--	--										
VL	totaal (0)	1	1.5	48.09	45.60	41.97	50.16		50	51.97		52	48.09	45.60	41.97										
VL	totaal (0)	1	4.5	52.67	50.22	46.40	54.67		55	56.40		56	52.67	50.22	46.40										
VL	totaal (0)	2	1.5	53.66	51.25	47.32	55.64		56	57.32		57	53.66	51.25	47.32										
VL	totaal (0)	2	4.5	56.58	54.17	50.26	58.57		59	60.26		60	56.58	54.17	50.26										
VL	Rijksweg A28 (1)	1	1.5	47.79	45.35	41.87	49.97	2	48	51.87	2	50	47.79	45.35	41.87										

nr	z1	m1 adres	huisnr	type	afw.toets	refl	kenmerk	rhart	groep	(*) IL: inc. maatregel, VL:inc aftrek, RL: inc prognosetoeslag							(^) VL: ex. optrektoeslag						
										sh	wnh	dag	avond	nacht	Lden	af Lden(*)	Letm	af Letm(*)	dag(^)	avond(^)	nacht(^)		
								VL	Rijksweg A28 (1)	1	4.5	52.46	50.05	46.33	54.54	2	53	56.33	2	54	52.46	50.05	46.33
								VL	Rijksweg A28 (1)	2	1.5	53.60	51.20	47.30	55.60	3	53	57.30	2	55	53.60	51.20	47.30
								VL	Rijksweg A28 (1)	2	4.5	56.52	54.11	50.24	58.53	2	57	60.24	2	58	56.52	54.11	50.24
								VL	Parallelweg (2)	1	1.5	36.04	33.00	25.36	36.24	5	31	36.04	5	31	36.04	33.00	25.36
								VL	Parallelweg (2)	1	4.5	38.96	35.91	28.27	39.15	5	34	38.96	5	34	38.96	35.91	28.27
								VL	Parallelweg (2)	2	1.5	34.59	31.54	23.91	34.79	5	30	34.59	5	30	34.59	31.54	23.91
								VL	Parallelweg (2)	2	4.5	37.90	34.86	27.21	38.10	5	33	37.90	5	33	37.90	34.86	27.21
								VL	Duinweg (3)	1	1.5	-18.26	-20.78	-28.54	-99.00	5	-104	-18.26	5	-23	-18.26	-20.78	-28.54
								VL	Duinweg (3)	1	4.5	-10.12	-12.64	-20.40	-99.00	5	-104	-10.12	5	-15	-10.12	-12.64	-20.40
								VL	Duinweg (3)	2	1.5	-23.34	-25.91	-33.53	-99.00	5	-104	-23.34	5	-28	-23.34	-25.91	-33.53
								VL	Duinweg (3)	2	4.5	-14.71	-17.28	-24.90	-99.00	5	-104	-14.71	5	-20	-14.71	-17.28	-24.90
								VL	Paasloweg (4)	1	1.5	11.17	8.38	.46	11.42	5	6	11.17	5	6	11.17	8.38	.46
								VL	Paasloweg (4)	1	4.5	14.56	11.81	3.87	14.83	5	10	14.56	5	10	14.56	11.81	3.87
								VL	Paasloweg (4)	2	1.5	7.23	4.44	-3.49	7.48	5	2	7.23	5	2	7.23	4.44	-3.49
								VL	Paasloweg (4)	2	4.5	9.07	6.34	-1.61	9.35	5	4	9.07	5	4	9.07	6.34	-1.61
								VL	Zandpad (7km/u ge	1	1.5	22.81	19.13	10.00	22.35	5	17	22.81	5	18	22.81	19.13	10.00
								VL	Zandpad (7km/u ge	1	4.5	27.34	23.69	14.58	26.90	5	22	27.34	5	22	27.34	23.69	14.58
								VL	Zandpad (7km/u ge	2	1.5	20.14	16.24	6.80	19.53	5	15	20.14	5	15	20.14	16.24	6.80
								VL	Zandpad (7km/u ge	2	4.5	26.16	22.44	13.25	25.68	5	21	26.16	5	21	26.16	22.44	13.25
67452	0.0	6.8 Onze Woudstee		gevel			11	RL	totaal (0)	1	1.5	44.62	44.10	39.13	47.43		47.43	49.13		49.13	--	--	--
								RL	totaal (0)	1	4.5	46.68	46.17	41.36	49.58		49.58	51.36		51.36	--	--	--
								RL	totaal (0)	2	1.5	52.25	51.72	46.62	54.99		54.99	56.72		56.72	--	--	--
								RL	totaal (0)	2	4.5	59.46	58.93	53.86	62.21		62.21	63.93		63.93	--	--	--
								VL	totaal (0)	1	1.5	49.05	46.60	42.91	51.12		51	52.91		53	49.05	46.60	42.91
								VL	totaal (0)	1	4.5	52.94	50.49	46.70	54.96		55	56.70		57	52.94	50.49	46.70
								VL	totaal (0)	2	1.5	51.70	49.28	45.44	53.72		54	55.44		55	51.70	49.28	45.44
								VL	totaal (0)	2	4.5	57.01	54.59	50.69	59.00		59	60.69		61	57.01	54.59	50.69
								VL	Rijksweg A28 (1)	1	1.5	48.92	46.49	42.87	51.04	2	49	52.87	2	51	48.92	46.49	42.87
								VL	Rijksweg A28 (1)	1	4.5	52.74	50.31	46.63	54.83	2	53	56.63	2	55	52.74	50.31	46.63
								VL	Rijksweg A28 (1)	2	1.5	51.65	49.23	45.43	53.69	2	52	55.43	2	53	51.65	49.23	45.43
								VL	Rijksweg A28 (1)	2	4.5	56.95	54.54	50.67	58.96	2	57	60.67	2	59	56.95	54.54	50.67
								VL	Parallelweg (2)	1	1.5	33.10	30.03	22.40	33.29	5	28	33.10	5	28	33.10	30.03	22.40
								VL	Parallelweg (2)	1	4.5	39.28	36.24	28.59	39.48	5	34	39.28	5	34	39.28	36.24	28.59
								VL	Parallelweg (2)	2	1.5	32.29	29.23	21.60	32.48	5	27	32.29	5	27	32.29	29.23	21.60
								VL	Parallelweg (2)	2	4.5	38.24	35.20	27.56	38.44	5	33	38.24	5	33	38.24	35.20	27.56
								VL	Duinweg (3)	1	1.5	-10.21	-12.71	-20.55	-99.00	5	-104	-10.21	5	-15	-10.21	-12.71	-20.55
								VL	Duinweg (3)	1	4.5	-6.33	-8.83	-16.68	-99.00	5	-104	-6.33	5	-11	-6.33	-8.83	-16.68
								VL	Duinweg (3)	2	1.5	-11.80	-14.30	-22.15	-99.00	5	-104	-11.80	5	-17	-11.80	-14.30	-22.15
								VL	Duinweg (3)	2	4.5	-10.63	-13.14	-20.96	-99.00	5	-104	-10.63	5	-16	-10.63	-13.14	-20.96
								VL	Paasloweg (4)	1	1.5	12.82	10.13	2.18	13.12	5	8	12.82	5	8	12.82	10.13	2.18
								VL	Paasloweg (4)	1	4.5	16.19	13.45	5.51	16.47	5	11	16.19	5	11	16.19	13.45	5.51
								VL	Paasloweg (4)	2	1.5	11.38	8.69	.73	11.68	5	7	11.38	5	6	11.38	8.69	.73
								VL	Paasloweg (4)	2	4.5	13.78	11.02	3.09	14.05	5	9	13.78	5	9	13.78	11.02	3.09
								VL	Zandpad (7km/u ge	1	1.5	22.54	18.73	9.50	22.01	5	17	22.54	5	18	22.54	18.73	9.50
								VL	Zandpad (7km/u ge	1	4.5	27.45	23.92	14.95	27.09	5	22	27.45	5	22	27.45	23.92	14.95
								VL	Zandpad (7km/u ge	2	1.5	21.30	17.45	8.17	20.74	5	16	21.30	5	16	21.30	17.45	8.17
								VL	Zandpad (7km/u ge	2	4.5	23.34	19.54	10.23	22.80	5	18	23.34	5	18	23.34	19.54	10.23
67453	0.0	6.8 Onze Woudstee		gevel			8	RL	totaal (0)	1	1.5	41.60	41.09	36.31	44.51		44.51	46.31		46.31	--	--	--
								RL	totaal (0)	1	4.5	46.36	45.86	41.20	49.34		49.34	51.20		51.20	--	--	--
								RL	totaal (0)	2	1.5	57.87	57.33	52.23	60.60		60.60	62.33		62.33	--	--	--
								RL	totaal (0)	2	4.5	59.64	59.11	54.07	62.41		62.41	64.11		64.11	--	--	--
								VL	totaal (0)	1	1.5	46.36	43.81	40.22	48.41		48	50.22		50	46.36	43.81	40.22

														(*) IL: inc. maatregel, VL:inc aftrek, RL: inc prognosetoeslag			(^) VL: ex. optrektoeslag						
nr	z1	m1 adres	huisnr	type	afw.toets	refl	kenmerk	rhart	groep	sh	wnh	dag	avond	nacht	Lden	af Lden(*)	Letm	af Letm(*)	dag(^)	avond(^)	nacht(^)		
									VL totaal (0)	1	4.5	51.95	49.48	45.65	53.94	54	55.65	56	51.95	49.48	45.65		
									VL totaal (0)	2	1.5	54.17	51.74	47.83	56.14	56	57.83	58	54.17	51.74	47.83		
									VL totaal (0)	2	4.5	56.12	53.70	49.80	58.11	58	59.80	60	56.12	53.70	49.80		
									VL Rijksweg A28 (1)	1	1.5	45.76	43.29	40.03	48.04	2	46	50.03	2	48	45.76	43.29	40.03
									VL Rijksweg A28 (1)	1	4.5	51.64	49.21	45.54	53.73	2	52	55.54	2	54	51.64	49.21	45.54
									VL Rijksweg A28 (1)	2	1.5	54.10	51.68	47.81	56.10	3	53	57.81	2	56	54.10	51.68	47.81
									VL Rijksweg A28 (1)	2	4.5	56.02	53.62	49.77	58.04	2	56	59.77	2	58	56.02	53.62	49.77
									VL Parallelweg (2)	1	1.5	36.97	33.92	26.28	37.16	5	32	36.97	5	32	36.97	33.92	26.28
									VL Parallelweg (2)	1	4.5	39.33	36.28	28.63	39.52	5	35	39.33	5	34	39.33	36.28	28.63
									VL Parallelweg (2)	2	1.5	35.60	32.55	24.91	35.79	5	31	35.60	5	31	35.60	32.55	24.91
									VL Parallelweg (2)	2	4.5	38.20	35.14	27.50	38.39	5	33	38.20	5	33	38.20	35.14	27.50
									VL Duinweg (3)	1	1.5	-12.08	-14.58	-22.43	-99.00	5	-104	-12.08	5	-17	-12.08	-14.58	-22.43
									VL Duinweg (3)	1	4.5	-6.09	-8.61	-16.39	-99.00	5	-104	-6.09	5	-11	-6.09	-8.61	-16.39
									VL Duinweg (3)	2	1.5	-13.26	-15.76	-23.62	-99.00	5	-104	-13.26	5	-18	-13.26	-15.76	-23.62
									VL Duinweg (3)	2	4.5	-8.10	-10.62	-18.39	-99.00	5	-104	-8.10	5	-13	-8.10	-10.62	-18.39
									VL Paasloweg (4)	1	1.5	10.36	7.62	-3.32	10.64	5	6	10.36	5	5	10.36	7.62	-3.32
									VL Paasloweg (4)	1	4.5	16.45	13.72	5.77	16.73	5	12	16.45	5	11	16.45	13.72	5.77
									VL Paasloweg (4)	2	1.5	7.23	4.50	-3.45	7.51	5	3	7.23	5	2	7.23	4.50	-3.45
									VL Paasloweg (4)	2	4.5	14.05	11.32	3.37	14.33	5	9	14.05	5	9	14.05	11.32	3.37
									VL Zandpad (7km/u ge	1	1.5	27.28	23.67	14.63	26.87	5	22	27.28	5	22	27.28	23.67	14.63
									VL Zandpad (7km/u ge	1	4.5	33.48	30.03	21.17	33.18	5	28	33.48	5	28	33.48	30.03	21.17
									VL Zandpad (7km/u ge	2	1.5	27.14	23.54	14.51	26.74	5	22	27.14	5	22	27.14	23.54	14.51
									VL Zandpad (7km/u ge	2	4.5	33.36	29.92	21.06	33.07	5	28	33.36	5	28	33.36	29.92	21.06
67454	0.0	6.8 Onze Woudstee		gevel			3		RL totaal (0)	1	1.5	43.65	43.14	38.31	46.54	46.54	48.31	48.31	--	--	--		
									RL totaal (0)	1	4.5	46.62	46.13	41.45	49.60	49.60	51.45	51.45	--	--	--		
									RL totaal (0)	2	1.5	62.43	61.89	56.79	65.16	65.16	66.89	66.89	--	--	--		
									RL totaal (0)	2	4.5	64.16	63.62	58.57	66.91	66.91	68.62	68.62	--	--	--		
									VL totaal (0)	1	1.5	51.82	49.28	45.00	53.54	54	55.00	55	51.82	49.28	45.00		
									VL totaal (0)	1	4.5	55.13	52.64	48.48	56.94	57	58.48	58	55.13	52.64	48.48		
									VL totaal (0)	2	1.5	59.65	57.23	53.25	61.60	62	63.25	63	59.65	57.23	53.25		
									VL totaal (0)	2	4.5	60.63	58.19	54.27	62.59	63	64.27	64	60.63	58.19	54.27		
									VL Rijksweg A28 (1)	1	1.5	50.79	48.38	44.63	52.86	2	51	54.63	2	53	50.79	48.38	44.63
									VL Rijksweg A28 (1)	1	4.5	54.47	52.07	48.25	56.51	4	53	58.25	2	56	54.47	52.07	48.25
									VL Rijksweg A28 (1)	2	1.5	59.54	57.13	53.21	61.52	2	60	63.21	2	61	59.54	57.13	53.21
									VL Rijksweg A28 (1)	2	4.5	60.49	58.08	54.23	62.51	2	61	64.23	2	62	60.49	58.08	54.23
									VL Parallelweg (2)	1	1.5	44.16	41.18	33.47	44.37	5	39	44.16	5	39	44.16	41.18	33.47
									VL Parallelweg (2)	1	4.5	45.73	42.71	35.02	45.93	5	41	45.73	5	41	45.73	42.71	35.02
									VL Parallelweg (2)	2	1.5	42.74	39.74	32.05	42.95	5	38	42.74	5	38	42.74	39.74	32.05
									VL Parallelweg (2)	2	4.5	44.45	41.43	33.74	44.65	5	40	44.45	5	39	44.45	41.43	33.74
									VL Duinweg (3)	1	1.5	-12.27	-14.84	-22.46	-99.00	5	-104	-12.27	5	-17	-12.27	-14.84	-22.46
									VL Duinweg (3)	1	4.5	-6.19	-8.76	-16.38	-99.00	5	-104	-6.19	5	-11	-6.19	-8.76	-16.38
									VL Duinweg (3)	2	1.5	--	--	--	-99.00	5	-104	-89.90	5	-95	--	--	--
									VL Duinweg (3)	2	4.5	--	--	--	-99.00	5	-104	-89.90	5	-95	--	--	--
									VL Paasloweg (4)	1	1.5	12.07	9.36	1.41	12.36	5	7	12.07	5	7	12.07	9.36	1.41
									VL Paasloweg (4)	1	4.5	15.21	12.50	4.56	15.50	5	11	15.21	5	10	15.21	12.50	4.56
									VL Paasloweg (4)	2	1.5	-8.23	-11.10	-19.02	-99.00	5	-104	-8.23	5	-13	-8.23	-11.10	-19.02
									VL Paasloweg (4)	2	4.5	-2.01	-4.86	-12.78	-99.00	5	-104	-2.01	5	-7	-2.01	-4.86	-12.78
									VL Zandpad (7km/u ge	1	1.5	37.77	34.37	25.56	37.51	5	33	37.77	5	33	37.77	34.37	25.56
									VL Zandpad (7km/u ge	1	4.5	39.34	35.91	27.05	39.05	5	34	39.34	5	34	39.34	35.91	27.05
									VL Zandpad (7km/u ge	2	1.5	37.04	33.63	24.81	36.77	5	32	37.04	5	32	37.04	33.63	24.81
									VL Zandpad (7km/u ge	2	4.5	38.74	35.30	26.44	38.45	5	33	38.74	5	34	38.74	35.30	26.44
67458	0.0	6.8 Onze Woudstee		gevel			5		RL totaal (0)	1	1.5	42.74	42.24	37.47	45.66	45.66	47.47	47.47	--	--	--		

nr	z1	m1 adres	huisnr	type	afw.toets	refl	kenmerk	rhart	groep	(*) IL: inc. maatregel, VL:inc aftrek, RL: inc prognosetoeslag						(^) VL: ex. optrektoeslag							
										sh	wnh	dag	avond	nacht	Lden	af Lden(*)	Letm	af Letm(*)	dag(^)	avond(^)	nacht(^)		
								RL	totaal (0)	1	4.5	45.41	44.92	40.28	48.41	48.41	50.28	50.28	--	--	--		
								RL	totaal (0)	2	1.5	57.18	56.64	51.53	59.91	59.91	61.64	61.64	--	--	--		
								RL	totaal (0)	2	4.5	59.38	58.85	53.79	62.14	62.14	63.85	63.85	--	--	--		
								VL	totaal (0)	1	1.5	49.68	46.92	42.39	51.15	51	52.39	52	49.68	46.92	42.39		
								VL	totaal (0)	1	4.5	54.01	51.46	47.21	55.74	56	57.21	57	54.01	51.46	47.21		
								VL	totaal (0)	2	1.5	55.36	52.88	48.72	57.18	57	58.72	59	55.36	52.88	48.72		
								VL	totaal (0)	2	4.5	57.86	55.39	51.35	59.74	60	61.35	61	57.86	55.39	51.35		
								VL	Rijksweg A28 (1)	1	1.5	47.70	45.25	41.81	49.90	2	48	51.81	2	50	47.70	45.25	41.81
								VL	Rijksweg A28 (1)	1	4.5	53.18	50.77	46.97	55.22	2	53	56.97	2	55	53.18	50.77	46.97
								VL	Rijksweg A28 (1)	2	1.5	54.93	52.53	48.60	56.91	4	53	58.60	2	57	54.93	52.53	48.60
								VL	Rijksweg A28 (1)	2	4.5	57.55	55.15	51.27	59.56	2	58	61.27	2	59	57.55	55.15	51.27
								VL	Parallelweg (2)	1	1.5	37.14	34.23	26.40	37.36	5	32	37.14	5	32	37.14	34.23	26.40
								VL	Parallelweg (2)	1	4.5	39.66	36.74	28.91	39.87	5	35	39.66	5	35	39.66	36.74	28.91
								VL	Parallelweg (2)	2	1.5	35.61	32.68	24.87	35.82	5	31	35.61	5	31	35.61	32.68	24.87
								VL	Parallelweg (2)	2	4.5	38.29	35.37	27.55	38.50	5	34	38.29	5	33	38.29	35.37	27.55
								VL	Duinweg (3)	1	1.5	-6.52	-9.06	-16.77	-99.00	5	-104	-6.52	5	-12	-6.52	-9.06	-16.77
								VL	Duinweg (3)	1	4.5	-4.33	-6.87	-14.58	-99.00	5	-104	-4.33	5	-9	-4.33	-6.87	-14.58
								VL	Duinweg (3)	2	1.5	--	--	--	-99.00	5	-104	-89.90	5	-95	--	--	--
								VL	Duinweg (3)	2	4.5	--	--	--	-99.00	5	-104	-89.90	5	-95	--	--	--
								VL	Paasloweg (4)	1	1.5	12.36	9.69	1.73	12.67	5	8	12.36	5	7	12.36	9.69	1.73
								VL	Paasloweg (4)	1	4.5	15.92	13.22	5.27	16.21	5	11	15.92	5	11	15.92	13.22	5.27
								VL	Paasloweg (4)	2	1.5	8.99	6.28	-1.67	9.28	5	4	8.99	5	4	8.99	6.28	-1.67
								VL	Paasloweg (4)	2	4.5	12.26	9.51	1.57	12.53	5	8	12.26	5	7	12.26	9.51	1.57
								VL	Zandpad (7km/u ge	1	1.5	44.60	41.16	32.30	44.31	5	39	44.60	5	40	44.60	41.16	32.30
								VL	Zandpad (7km/u ge	1	4.5	45.40	41.94	33.05	45.09	5	40	45.40	5	40	45.40	41.94	33.05
								VL	Zandpad (7km/u ge	2	1.5	44.60	41.16	32.30	44.31	5	39	44.60	5	40	44.60	41.16	32.30
								VL	Zandpad (7km/u ge	2	4.5	45.39	41.93	33.04	45.08	5	40	45.39	5	40	45.39	41.93	33.04
67459	0.0	6.8 Onze Woudstee		gevel			7	RL	totaal (0)	1	1.5	42.33	41.83	37.02	45.23	45.23	47.02	47.02	--	--	--		
								RL	totaal (0)	1	4.5	45.23	44.74	40.09	48.22	48.22	50.09	50.09	--	--	--		
								RL	totaal (0)	2	1.5	50.31	49.78	44.72	53.07	53.07	54.78	54.78	--	--	--		
								RL	totaal (0)	2	4.5	54.74	54.21	49.19	57.52	57.52	59.21	59.21	--	--	--		
								VL	totaal (0)	1	1.5	47.48	44.86	41.04	49.37	49	51.04	51	47.48	44.86	41.04		
								VL	totaal (0)	1	4.5	53.24	50.77	46.84	55.18	55	56.84	57	53.24	50.77	46.84		
								VL	totaal (0)	2	1.5	49.98	47.46	43.54	51.89	52	53.54	54	49.98	47.46	43.54		
								VL	totaal (0)	2	4.5	54.72	52.27	48.34	56.67	57	58.34	58	54.72	52.27	48.34		
								VL	Rijksweg A28 (1)	1	1.5	46.60	44.14	40.82	48.85	2	47	50.82	2	49	46.60	44.14	40.82
								VL	Rijksweg A28 (1)	1	4.5	52.92	50.52	46.76	54.99	2	53	56.76	2	55	52.92	50.52	46.76
								VL	Rijksweg A28 (1)	2	1.5	49.52	47.10	43.43	51.62	2	50	53.43	2	51	49.52	47.10	43.43
								VL	Rijksweg A28 (1)	2	4.5	54.51	52.10	48.28	56.54	4	53	58.28	2	56	54.51	52.10	48.28
								VL	Parallelweg (2)	1	1.5	30.04	26.99	19.30	30.22	5	25	30.04	5	25	30.04	26.99	19.30
								VL	Parallelweg (2)	1	4.5	34.30	31.27	23.56	34.48	5	29	34.30	5	29	34.30	31.27	23.56
								VL	Parallelweg (2)	2	1.5	28.63	25.57	17.88	28.80	5	24	28.63	5	24	28.63	25.57	17.88
								VL	Parallelweg (2)	2	4.5	33.21	30.18	22.48	33.40	5	28	33.21	5	28	33.21	30.18	22.48
								VL	Duinweg (3)	1	1.5	-14.54	-17.08	-24.81	-99.00	5	-104	-14.54	5	-20	-14.54	-17.08	-24.81
								VL	Duinweg (3)	1	4.5	-8.40	-10.93	-18.67	-99.00	5	-104	-8.40	5	-13	-8.40	-10.93	-18.67
								VL	Duinweg (3)	2	1.5	-17.91	-20.48	-28.10	-99.00	5	-104	-17.91	5	-23	-17.91	-20.48	-28.10
								VL	Duinweg (3)	2	4.5	-12.63	-15.20	-22.82	-99.00	5	-104	-12.63	5	-18	-12.63	-15.20	-22.82
								VL	Paasloweg (4)	1	1.5	11.51	8.74	.81	11.77	5	7	11.51	5	7	11.51	8.74	.81
								VL	Paasloweg (4)	1	4.5	16.29	13.54	5.60	16.56	5	12	16.29	5	11	16.29	13.54	5.60
								VL	Paasloweg (4)	2	1.5	10.00	7.21	-.72	10.25	5	5	10.00	5	5	10.00	7.21	-.72
								VL	Paasloweg (4)	2	4.5	14.12	11.35	3.42	14.38	5	9	14.12	5	9	14.12	11.35	3.42
								VL	Zandpad (7km/u ge	1	1.5	39.64	36.21	27.36	39.35	5	34	39.64	5	35	39.64	36.21	27.36

nr	z1	m1 adres	huisnr	type	afw.toets	refl	kenmerk	rhart	groep	(*) IL: inc. maatregel, VL:inc aftrek, RL: inc prognosetoeslag										(^) VL: ex. optrektoeslag								
										sh	wnh	dag	avond	nacht	Lden	af Lden(*)	Letm	af Letm(*)	dag(^)	avond(^)	nacht(^)							
67461	0.0	6.8 Onze Woudstee		gevel			10			VL	Zandpad (7km/u ge	1	4.5	40.84	37.37	28.48	40.53	5	36	40.84	5	36	40.84	37.37	28.48			
										VL	Zandpad (7km/u ge	2	1.5	39.62	36.19	27.35	39.34	5	34	39.62	5	35	39.62	5	35	39.62	36.19	27.35
										VL	Zandpad (7km/u ge	2	4.5	40.81	37.34	28.45	40.50	5	35	40.81	5	36	40.81	5	36	40.81	37.34	28.45
										RL	totaal (0)	1	1.5	41.74	41.24	36.43	44.64			44.64	46.43		46.43			--	--	--
										RL	totaal (0)	1	4.5	45.14	44.65	39.97	48.12			48.12	49.97		49.97			--	--	--
										RL	totaal (0)	2	1.5	52.30	51.77	46.68	55.04			55.04	56.77		56.77			--	--	--
										RL	totaal (0)	2	4.5	56.37	55.84	50.77	59.12			59.12	60.84		60.84			--	--	--
										VL	totaal (0)	1	1.5	47.67	45.20	41.63	49.79			50	51.63		52	47.67	45.20	41.63		
										VL	totaal (0)	1	4.5	52.96	50.54	46.73	54.99			55	56.73		57	52.96	50.54	46.73		
										VL	totaal (0)	2	1.5	50.72	48.29	44.48	52.74			53	54.48		54	50.72	48.29	44.48		
										VL	totaal (0)	2	4.5	55.27	52.87	48.96	57.26			57	58.96		59	55.27	52.87	48.96		
										VL	Rijksweg A28 (1)	1	1.5	47.46	45.03	41.57	49.66	2	48	51.57	2	50	47.46	45.03	41.57			
										VL	Rijksweg A28 (1)	1	4.5	52.83	50.43	46.70	54.91	2	53	56.70	2	55	52.83	50.43	46.70			
										VL	Rijksweg A28 (1)	2	1.5	50.63	48.22	44.46	52.69	2	51	54.46	2	52	50.63	48.22	44.46			
										VL	Rijksweg A28 (1)	2	4.5	55.21	52.81	48.94	57.22	4	53	58.94	2	57	55.21	52.81	48.94			
										VL	Parallelweg (2)	1	1.5	31.21	28.14	20.51	31.40	5	26	31.21	5	26	31.21	28.14	20.51			
										VL	Parallelweg (2)	1	4.5	35.13	32.08	24.42	35.32	5	30	35.13	5	30	35.13	32.08	24.42			
										VL	Parallelweg (2)	2	1.5	30.04	26.96	19.33	30.22	5	25	30.04	5	25	30.04	26.96	19.33			
										VL	Parallelweg (2)	2	4.5	34.15	31.09	23.44	34.34	5	29	34.15	5	29	34.15	31.09	23.44			
										VL	Duinweg (3)	1	1.5	-8.41	-10.93	-18.71	-99.00	5	-104	-8.41	5	-13	-8.41	-10.93	-18.71			
										VL	Duinweg (3)	1	4.5	-2.96	-5.49	-13.25	-99.00	5	-104	-2.96	5	-8	-2.96	-5.49	-13.25			
										VL	Duinweg (3)	2	1.5	-8.83	-11.35	-19.13	-99.00	5	-104	-8.83	5	-14	-8.83	-11.35	-19.13			
										VL	Duinweg (3)	2	4.5	-3.94	-6.47	-14.19	-99.00	5	-104	-3.94	5	-9	-3.94	-6.47	-14.19			
										VL	Paasloweg (4)	1	1.5	13.71	10.96	3.03	13.98	5	9	13.71	5	9	13.71	10.96	3.03			
										VL	Paasloweg (4)	1	4.5	17.63	14.90	6.96	17.91	5	13	17.63	5	13	17.63	14.90	6.96			
										VL	Paasloweg (4)	2	1.5	12.57	9.84	1.90	12.85	5	8	12.57	5	8	12.57	9.84	1.90			
										VL	Paasloweg (4)	2	4.5	15.57	12.85	4.91	15.86	5	11	15.57	5	11	15.57	12.85	4.91			
										VL	Zandpad (7km/u ge	1	1.5	31.41	27.97	19.11	31.12	5	26	31.41	5	26	31.41	27.97	19.11			
VL	Zandpad (7km/u ge	1	4.5	33.71	30.23	21.33	33.39	5	28	33.71	5	29	33.71	30.23	21.33													
VL	Zandpad (7km/u ge	2	1.5	31.37	27.94	19.09	31.08	5	26	31.37	5	26	31.37	27.94	19.09													
VL	Zandpad (7km/u ge	2	4.5	33.63	30.16	21.26	33.32	5	28	33.63	5	29	33.63	30.16	21.26													
67462	0.0	6.7 Onze Woudstee		gevel			17			RL	totaal (0)	1	1.5	47.27	46.75	41.69	50.03	50.03	51.75	51.75	--	--	--					
										RL	totaal (0)	1	4.5	51.01	50.48	45.41	53.76	53.76	55.48	55.48	--	--	--					
										RL	totaal (0)	2	1.5	53.01	52.48	47.39	55.75	55.75	57.48	57.48	--	--	--					
										RL	totaal (0)	2	4.5	55.61	55.08	49.98	58.35	58.35	60.08	60.08	--	--	--					
										VL	totaal (0)	1	1.5	52.51	50.11	46.20	54.50	55	56.20	56	52.51	50.11	46.20					
										VL	totaal (0)	1	4.5	54.37	51.97	48.06	56.36	56	58.06	58	54.37	51.97	48.06					
										VL	totaal (0)	2	1.5	54.34	51.95	47.97	56.31	56	57.97	58	54.34	51.95	47.97					
										VL	totaal (0)	2	4.5	56.00	53.60	49.67	57.98	58	59.67	60	56.00	53.60	49.67					
										VL	Rijksweg A28 (1)	1	1.5	52.45	50.06	46.18	54.47	2	52	56.18	2	54	52.45	50.06	46.18			
										VL	Rijksweg A28 (1)	1	4.5	54.32	51.93	48.04	56.33	3	53	58.04	2	56	54.32	51.93	48.04			
										VL	Rijksweg A28 (1)	2	1.5	54.32	51.93	47.96	56.29	3	53	57.96	2	56	54.32	51.93	47.96			
										VL	Rijksweg A28 (1)	2	4.5	55.97	53.57	49.65	57.96	2	56	59.65	2	58	55.97	53.57	49.65			
										VL	Parallelweg (2)	1	1.5	33.07	30.03	22.39	33.27	5	28	33.07	5	28	33.07	30.03	22.39			
										VL	Parallelweg (2)	1	4.5	34.78	31.72	24.09	34.97	5	30	34.78	5	30	34.78	31.72	24.09			
										VL	Parallelweg (2)	2	1.5	32.18	29.14	21.49	32.38	5	27	32.18	5	27	32.18	29.14	21.49			
										VL	Parallelweg (2)	2	4.5	33.88	30.82	23.19	34.07	5	29	33.88	5	29	33.88	30.82	23.19			
										VL	Duinweg (3)	1	1.5	-11.90	-14.47	-22.09	-99.00	5	-104	-11.90	5	-17	-11.90	-14.47	-22.09			
										VL	Duinweg (3)	1	4.5	-6.52	-9.09	-16.71	-99.00	5	-104	-6.52	5	-12	-6.52	-9.09	-16.71			
										VL	Duinweg (3)	2	1.5	-11.90	-14.47	-22.09	-99.00	5	-104	-11.90	5	-17	-11.90	-14.47	-22.09			
										VL	Duinweg (3)	2	4.5	-6.52	-9.09	-16.71	-99.00	5	-104	-6.52	5	-12	-6.52	-9.09	-16.71			
										VL	Paasloweg (4)	1	1.5	19.20	16.39	8.47	19.44	5	14	19.20	5	14	19.20	16.39	8.47			

nr	z1	m1 adres	huisnr	type	afw.toets	refl	kenmerk	rhart	groep	(*) IL: inc. maatregel, VL:inc aftrek, RL: inc prognosetoeslag							(^) VL: ex. optrektoeslag										
										sh	wnh	dag	avond	nacht	Lden	af Lden(*)	Letm	af Letm(*)	dag(^)	avond(^)	nacht(^)						
67463	0.0	6.7 Onze Woudstee		gevel			17			VL	Paasloweg (4)	1	4.5	23.29	20.51	12.58	23.55	5	19	23.29	5	18	23.29	20.51	12.58		
										VL	Paasloweg (4)	2	1.5	18.66	15.85	7.93	18.90	5	14	18.66	5	14	18.66	15.85	7.93		
										VL	Paasloweg (4)	2	4.5	22.93	20.16	12.23	23.19	5	18	22.93	5	18	22.93	20.16	12.23		
										VL	Zandpad (7km/u ge	1	1.5	18.52	14.97	6.07	18.17	5	13	18.52	5	14	18.52	14.97	6.07		
										VL	Zandpad (7km/u ge	1	4.5	20.88	17.41	8.58	20.58	5	16	20.88	5	16	20.88	17.41	8.58		
										VL	Zandpad (7km/u ge	2	1.5	18.52	14.97	6.07	18.17	5	13	18.52	5	14	18.52	14.97	6.07		
										VL	Zandpad (7km/u ge	2	4.5	20.88	17.41	8.58	20.58	5	16	20.88	5	16	20.88	17.41	8.58		
										RL	totaal (0)	1	1.5	47.44	46.91	41.85	50.20			50.20	51.91		51.91	--	--	--	
										RL	totaal (0)	1	4.5	49.90	49.37	44.33	52.67			52.67	54.37		54.37	--	--	--	
										RL	totaal (0)	2	1.5	52.56	52.03	46.92	55.29			55.29	57.03		57.03	--	--	--	
										RL	totaal (0)	2	4.5	54.94	54.40	49.34	57.69			57.69	59.40		59.40	--	--	--	
										VL	totaal (0)	1	1.5	51.97	49.56	45.66	53.96			54	55.66		56	51.97	49.56	45.66	
										VL	totaal (0)	1	4.5	55.46	53.06	49.15	57.45			57	59.15		59	55.46	53.06	49.15	
										VL	totaal (0)	2	1.5	53.75	51.35	47.39	55.72			56	57.39		57	53.75	51.35	47.39	
										VL	totaal (0)	2	4.5	56.52	54.11	50.21	58.51			59	60.21		60	56.52	54.11	50.21	
										VL	Rijksweg A28 (1)	1	1.5	51.90	49.50	45.64	53.92		2	52	55.64		54	51.90	49.50	45.64	
										VL	Rijksweg A28 (1)	1	4.5	55.41	53.01	49.14	57.42		4	53	59.14		57	55.41	53.01	49.14	
										VL	Rijksweg A28 (1)	2	1.5	53.71	51.31	47.37	55.69		3	53	57.37		55	53.71	51.31	47.37	
										VL	Rijksweg A28 (1)	2	4.5	56.49	54.09	50.19	58.49		2	56	60.19		58	56.49	54.09	50.19	
										VL	Parallelweg (2)	1	1.5	32.74	29.69	22.04	32.93		5	28	32.74		28	32.74	29.69	22.04	
										VL	Parallelweg (2)	1	4.5	34.99	31.94	24.29	35.18		5	30	34.99		30	34.99	31.94	24.29	
										VL	Parallelweg (2)	2	1.5	31.77	28.71	21.07	31.96		5	27	31.77		27	31.77	28.71	21.07	
										VL	Parallelweg (2)	2	4.5	34.00	30.95	23.30	34.19		5	29	34.00		29	34.00	30.95	23.30	
										VL	Duinweg (3)	1	1.5	-4.1	-2.88	-10.82	-99.00		5	-104	-4.1		5	-5	-4.1	-2.88	-10.82
										VL	Duinweg (3)	1	4.5	4.90	2.43	-5.52	5.32		5		4.90		5	4.90	2.43	-5.52	
										VL	Duinweg (3)	2	1.5	-2.61	-5.09	-13.01	-99.00		5	-104	-2.61		5	-8	-2.61	-5.09	-13.01
										VL	Duinweg (3)	2	4.5	-4.76	-7.33	-14.95	-99.00		5	-104	-4.76		5	-10	-4.76	-7.33	-14.95
										VL	Paasloweg (4)	1	1.5	19.89	17.14	9.21	20.16		5	15	19.89		5	15	19.89	17.14	9.21
										VL	Paasloweg (4)	1	4.5	20.97	18.22	10.29	21.24		5	16	20.97		5	16	20.97	18.22	10.29
										VL	Paasloweg (4)	2	1.5	19.14	16.39	8.46	19.41		5	14	19.14		5	14	19.14	16.39	8.46
VL	Paasloweg (4)	2	4.5	19.98	17.23	9.30	20.25		5	15	19.98		5	15	19.98	17.23	9.30										
VL	Zandpad (7km/u ge	1	1.5	27.66	24.21	15.35	27.36		5	22	27.66		5	23	27.66	24.21	15.35										
VL	Zandpad (7km/u ge	1	4.5	28.45	24.95	16.06	28.12		5	23	28.45		5	23	28.45	24.95	16.06										
VL	Zandpad (7km/u ge	2	1.5	27.57	24.12	15.26	27.27		5	22	27.57		5	23	27.57	24.12	15.26										
VL	Zandpad (7km/u ge	2	4.5	28.27	24.78	15.89	27.95		5	23	28.27		5	23	28.27	24.78	15.89										
67464	0.0	6.7 Onze Woudstee		gevel			18			RL	totaal (0)	1	1.5	45.60	45.07	40.04	48.37			48.37	50.07		50.07	--	--	--	
										RL	totaal (0)	1	4.5	47.81	47.29	42.34	50.63			50.63	52.34		52.34	--	--	--	
										RL	totaal (0)	2	1.5	50.72	50.19	45.10	53.46			53.46	55.19		55.19	--	--	--	
										RL	totaal (0)	2	4.5	52.92	52.39	47.38	55.70			55.70	57.39		57.39	--	--	--	
										VL	totaal (0)	1	1.5	50.73	48.33	44.40	52.71			53	54.40		54	50.73	48.33	44.40	
										VL	totaal (0)	1	4.5	53.66	51.25	47.41	55.68			56	57.41		57	53.66	51.25	47.41	
										VL	totaal (0)	2	1.5	52.16	49.75	45.82	54.14			54	55.82		56	52.16	49.75	45.82	
										VL	totaal (0)	2	4.5	54.49	52.08	48.23	56.51			57	58.23		58	54.49	52.08	48.23	
										VL	Rijksweg A28 (1)	1	1.5	50.68	48.29	44.38	52.68		2	51	54.38		52	50.68	48.29	44.38	
										VL	Rijksweg A28 (1)	1	4.5	53.62	51.22	47.40	55.66		3	53	57.40		55	53.62	51.22	47.40	
										VL	Rijksweg A28 (1)	2	1.5	52.12	49.73	45.80	54.11		2	52	55.80		54	52.12	49.73	45.80	
										VL	Rijksweg A28 (1)	2	4.5	54.46	52.06	48.22	56.49		3	53	58.22		56	54.46	52.06	48.22	
										VL	Parallelweg (2)	1	1.5	30.58	27.52	19.89	30.77		5	26	30.58		26	30.58	27.52	19.89	
										VL	Parallelweg (2)	1	4.5	32.67	29.60	21.96	32.85		5	28	32.67		28	32.67	29.60	21.96	
										VL	Parallelweg (2)	2	1.5	30.02	26.95	19.33	30.21		5	25	30.02		25	30.02	26.95	19.33	
										VL	Parallelweg (2)	2	4.5	31.99	28.91	21.28	32.17		5	27	31.99		27	31.99	28.91	21.28	
										VL	Duinweg (3)	1	1.5	-3.21	-5.67	-13.63	-99.00		5	-104	-3.21		5	-8	-3.21	-5.67	-13.63

nr	z1	m1 adres	huisnr	type	afw.toets	refl	kenmerk	rhart	groep	(*) IL: inc. maatregel, VL:inc aftrek, RL: inc prognosetoeslag										(^) VL: ex. optrektoeslag						
										sh	wnh	dag	avond	nacht	Lden	af Lden(*)	Letm	af Letm(*)	dag(^)	avond(^)	nacht(^)					
67465	0.0	6.7 Onze Woudstee		gevel			18			VL	Duinweg (3)	1	4.5	.62	-1.85	-9.80	1.04	5	-4	.62	5	-4	.62	-1.85	-9.80	
										VL	Duinweg (3)	2	1.5	-3.71	-6.17	-14.15	-99.00	5	-104	-3.71	5	-9	-3.71	-6.17	-14.15	
										VL	Duinweg (3)	2	4.5	.02	-2.44	-10.43	.43	5	-5	.02	5	-5	.02	-2.44	-10.43	
										VL	Paasloweg (4)	1	1.5	16.23	13.48	5.55	16.50	5	12	16.23	5	11	16.23	13.48	5.55	
										VL	Paasloweg (4)	1	4.5	19.29	16.55	8.61	19.57	5	15	19.29	5	14	19.29	16.55	8.61	
										VL	Paasloweg (4)	2	1.5	15.68	12.92	4.99	15.95	5	11	15.68	5	11	15.68	12.92	4.99	
										VL	Paasloweg (4)	2	4.5	18.44	15.70	7.77	18.72	5	14	18.44	5	13	18.44	15.70	7.77	
										VL	Zandpad (7km/u ge	1	1.5	21.13	17.30	8.04	20.58	5	16	21.13	5	16	21.13	17.30	8.04	
										VL	Zandpad (7km/u ge	1	4.5	24.59	20.86	11.70	24.11	5	19	24.59	5	20	24.59	20.86	11.70	
										VL	Zandpad (7km/u ge	2	1.5	20.48	16.64	7.37	19.93	5	15	20.48	5	15	20.48	16.64	7.37	
										VL	Zandpad (7km/u ge	2	4.5	23.98	20.23	11.05	23.48	5	18	23.98	5	19	23.98	20.23	11.05	
										RL	totaal (0)	1	1.5	46.41	45.88	40.80	49.16			49.16	50.88		50.88	--	--	--
										RL	totaal (0)	1	4.5	48.38	47.86	42.84	51.16			51.16	52.86		52.86	--	--	--
										RL	totaal (0)	2	1.5	48.28	47.75	42.68	51.03			51.03	52.75		52.75	--	--	--
										RL	totaal (0)	2	4.5	50.91	50.38	45.38	53.70			53.70	55.38		55.38	--	--	--
										VL	totaal (0)	1	1.5	50.30	47.91	43.96	52.28			52	53.96		54	50.30	47.91	43.96
										VL	totaal (0)	1	4.5	52.33	49.93	46.00	54.31			54	56.00		56	52.33	49.93	46.00
										VL	totaal (0)	2	1.5	51.02	48.62	44.68	53.00			53	54.68		55	51.02	48.62	44.68
										VL	totaal (0)	2	4.5	52.72	50.32	46.42	54.72			55	56.42		56	52.72	50.32	46.42
										VL	Rijksweg A28 (1)	1	1.5	50.27	47.88	43.94	52.26	2	50	53.94	2	52	50.27	47.88	43.94	
										VL	Rijksweg A28 (1)	1	4.5	52.28	49.90	45.99	54.29	2	52	55.99	2	54	52.28	49.90	45.99	
										VL	Rijksweg A28 (1)	2	1.5	50.99	48.60	44.67	52.98	2	51	54.67	2	53	50.99	48.60	44.67	
										VL	Rijksweg A28 (1)	2	4.5	52.68	50.29	46.41	54.70	2	53	56.41	2	54	52.68	50.29	46.41	
										VL	Parallelweg (2)	1	1.5	28.66	25.60	17.96	28.85	5	24	28.66	5	24	28.66	25.60	17.96	
										VL	Parallelweg (2)	1	4.5	31.09	28.01	20.38	31.27	5	26	31.09	5	26	31.09	28.01	20.38	
										VL	Parallelweg (2)	2	1.5	28.50	25.44	17.80	28.69	5	24	28.50	5	23	28.50	25.44	17.80	
										VL	Parallelweg (2)	2	4.5	30.78	27.70	20.07	30.96	5	26	30.78	5	26	30.78	27.70	20.07	
										VL	Duinweg (3)	1	1.5	-6.22	-8.73	-16.55	-99.00	5	-104	-6.22	5	-11	-6.22	-8.73	-16.55	
										VL	Duinweg (3)	1	4.5	-2.24	-4.74	-12.58	-99.00	5	-104	-2.24	5	-7	-2.24	-4.74	-12.58	
										VL	Duinweg (3)	2	1.5	-6.22	-8.73	-16.55	-99.00	5	-104	-6.22	5	-11	-6.22	-8.73	-16.55	
										VL	Duinweg (3)	2	4.5	-2.24	-4.74	-12.58	-99.00	5	-104	-2.24	5	-7	-2.24	-4.74	-12.58	
										VL	Paasloweg (4)	1	1.5	18.91	16.17	8.23	19.19	5	14	18.91	5	14	18.91	16.17	8.23	
VL	Paasloweg (4)	1	4.5	23.45	20.77	12.81	23.75	5	19	23.45	5	18	23.45	20.77	12.81											
VL	Paasloweg (4)	2	1.5	18.66	15.92	7.99	18.94	5	14	18.66	5	14	18.66	15.92	7.99											
VL	Paasloweg (4)	2	4.5	23.17	20.49	12.53	23.47	5	18	23.17	5	18	23.17	20.49	12.53											
VL	Zandpad (7km/u ge	1	1.5	16.13	12.46	3.58	15.73	5	11	16.13	5	11	16.13	12.46	3.58											
VL	Zandpad (7km/u ge	1	4.5	18.79	15.18	6.32	18.42	5	13	18.79	5	14	18.79	15.18	6.32											
VL	Zandpad (7km/u ge	2	1.5	15.76	12.10	3.20	15.36	5	10	15.76	5	11	15.76	12.10	3.20											
VL	Zandpad (7km/u ge	2	4.5	18.51	14.90	6.04	18.14	5	13	18.51	5	14	18.51	14.90	6.04											
67466	0.0	6.8 Onze Woudstee		gevel			19			RL	totaal (0)	1	1.5	45.31	44.79	39.76	48.09			48.09	49.79		49.79	--	--	--
										RL	totaal (0)	1	4.5	47.87	47.35	42.39	50.68			50.68	52.39		52.39	--	--	--
										RL	totaal (0)	2	1.5	51.30	50.77	45.67	54.04			54.04	55.77		55.77	--	--	--
										RL	totaal (0)	2	4.5	53.35	52.82	47.79	56.12			56.12	57.82		57.82	--	--	--
										VL	totaal (0)	1	1.5	51.64	49.24	45.34	53.64			54	55.34		55	51.64	49.24	45.34
										VL	totaal (0)	1	4.5	53.13	50.73	46.85	55.14			55	56.85		57	53.13	50.73	46.85
										VL	totaal (0)	2	1.5	53.07	50.67	46.75	55.06			55	56.75		57	53.07	50.67	46.75
										VL	totaal (0)	2	4.5	54.36	51.96	48.06	56.36			56	58.06		58	54.36	51.96	48.06
										VL	Rijksweg A28 (1)	1	1.5	51.59	49.20	45.32	53.61	2	52	55.32	2	53	51.59	49.20	45.32	
										VL	Rijksweg A28 (1)	1	4.5	53.08	50.69	46.83	55.11	2	53	56.83	2	55	53.08	50.69	46.83	
										VL	Rijksweg A28 (1)	2	1.5	53.04	50.64	46.74	55.04	2	53	56.74	2	55	53.04	50.64	46.74	
										VL	Rijksweg A28 (1)	2	4.5	54.33	51.93	48.05	56.34	3	53	58.05	2	56	54.33	51.93	48.05	
										VL	Parallelweg (2)	1	1.5	31.68	28.64	20.99	31.88	5	27	31.68	5	27	31.68	28.64	20.99	

nr	z1	m1 adres	huisnr type	afw.toets	refl kenmerk	rhart groep	(*) IL: inc. maatregel, VL:inc aftrek, RL: inc prognosetoeslag										(^) VL: ex. optrektoeslag			
							sh	wnh	dag	avond	nacht	Lden	af Lden(*)	Letm	af Letm(*)	dag(^)	avond(^)	nacht(^)		
67467	0.0	6.8 Onze Woudstee	gevel	19	VL	Parallelweg (2)	1	4.5	33.10	30.03	22.41	33.29	5	28	33.10	5	28	33.10	30.03	22.41
					VL	Parallelweg (2)	2	1.5	30.99	27.95	20.30	31.19	5	26	30.99	5	26	30.99	27.95	20.30
					VL	Parallelweg (2)	2	4.5	32.40	29.34	21.71	32.59	5	28	32.40	5	27	32.40	29.34	21.71
					VL	Duinweg (3)	1	1.5	-16.62	-19.16	-26.87	-99.00	5	-104	-16.62	5	-22	-16.62	-19.16	-26.87
					VL	Duinweg (3)	1	4.5	-9.91	-12.45	-20.17	-99.00	5	-104	-9.91	5	-15	-9.91	-12.45	-20.17
					VL	Duinweg (3)	2	1.5	-16.62	-19.16	-26.87	-99.00	5	-104	-16.62	5	-22	-16.62	-19.16	-26.87
					VL	Duinweg (3)	2	4.5	-9.91	-12.45	-20.17	-99.00	5	-104	-9.91	5	-15	-9.91	-12.45	-20.17
					VL	Paasloweg (4)	1	1.5	17.84	15.02	7.10	18.08	5	13	17.84	5	13	17.84	15.02	7.10
					VL	Paasloweg (4)	1	4.5	22.48	19.70	11.77	22.74	5	18	22.48	5	17	22.48	19.70	11.77
					VL	Paasloweg (4)	2	1.5	17.45	14.64	6.72	17.69	5	13	17.45	5	12	17.45	14.64	6.72
					VL	Paasloweg (4)	2	4.5	21.98	19.20	11.27	22.24	5	17	21.98	5	17	21.98	19.20	11.27
					VL	Zandpad (7km/u ge	1	1.5	15.16	11.56	2.77	14.81	5	10	15.16	5	10	15.16	11.56	2.77
					VL	Zandpad (7km/u ge	1	4.5	18.20	14.69	6.00	17.91	5	13	18.20	5	13	18.20	14.69	6.00
					VL	Zandpad (7km/u ge	2	1.5	15.16	11.56	2.77	14.81	5	10	15.16	5	10	15.16	11.56	2.77
					VL	Zandpad (7km/u ge	2	4.5	18.20	14.69	6.00	17.91	5	13	18.20	5	13	18.20	14.69	6.00
					RL	totaal (0)	1	1.5	43.84	43.33	38.41	46.68	46.68	48.41	48.41	--	--	--		
					RL	totaal (0)	1	4.5	46.00	45.49	40.66	48.89	48.89	50.66	50.66	--	--	--		
					RL	totaal (0)	2	1.5	51.77	51.24	46.16	54.52	54.52	56.24	56.24	--	--	--		
					RL	totaal (0)	2	4.5	54.05	53.52	48.50	56.83	56.83	58.52	58.52	--	--	--		
					VL	totaal (0)	1	1.5	51.65	49.22	45.47	53.70	53.70	55.47	55.47	55	51.65	49.22	45.47	
					VL	totaal (0)	1	4.5	54.58	52.16	48.33	56.60	56.60	58.33	58.33	58	54.58	52.16	48.33	
					VL	totaal (0)	2	1.5	53.11	50.69	46.86	55.13	55.13	56.86	56.86	57	53.11	50.69	46.86	
					VL	totaal (0)	2	4.5	55.58	53.17	49.31	57.59	57.59	59.31	59.31	59	55.58	53.17	49.31	
					VL	Rijksweg A28 (1)	1	1.5	51.56	49.14	45.44	53.65	53.65	55.44	55.44	53	51.56	49.14	45.44	
					VL	Rijksweg A28 (1)	1	4.5	54.50	52.10	48.31	56.55	56.55	58.31	58.31	56	54.50	52.10	48.31	
					VL	Rijksweg A28 (1)	2	1.5	53.05	50.64	46.84	55.09	55.09	56.84	56.84	55	53.05	50.64	46.84	
					VL	Rijksweg A28 (1)	2	4.5	55.53	53.13	49.29	57.56	57.56	59.29	59.29	57	55.53	53.13	49.29	
					VL	Parallelweg (2)	1	1.5	32.19	29.14	21.49	32.38	32.38	34.11	34.11	27	32.19	29.14	21.49	
					VL	Parallelweg (2)	1	4.5	34.11	31.06	23.40	34.30	34.30	36.11	36.11	29	34.11	31.06	23.40	
					VL	Parallelweg (2)	2	1.5	31.32	28.26	20.61	31.51	31.51	33.32	33.32	26	31.32	28.26	20.61	
					VL	Parallelweg (2)	2	4.5	33.25	30.19	22.54	33.44	33.44	35.25	35.25	28	33.25	30.19	22.54	
					VL	Duinweg (3)	1	1.5	-4.26	-6.74	-14.67	-99.00	5	-104	-4.26	5	-9	-4.26	-6.74	-14.67
					VL	Duinweg (3)	1	4.5	1.21	-1.26	-9.20	1.63	1.63	3.41	3.41	5	-4	1.21	-1.26	-9.20
					VL	Duinweg (3)	2	1.5	-4.55	-7.03	-14.97	-99.00	5	-104	-4.55	5	-10	-4.55	-7.03	-14.97
					VL	Duinweg (3)	2	4.5	.93	-1.54	-9.49	1.35	1.35	3.18	3.18	5	-4	.93	-1.54	-9.49
					VL	Paasloweg (4)	1	1.5	14.93	12.20	4.26	15.21	15.21	17.03	17.03	10	14.93	12.20	4.26	
					VL	Paasloweg (4)	1	4.5	19.00	16.28	8.34	19.29	19.29	21.00	21.00	14	19.00	16.28	8.34	
					VL	Paasloweg (4)	2	1.5	13.88	11.16	3.22	14.17	14.17	15.93	15.93	9	13.88	11.16	3.22	
					VL	Paasloweg (4)	2	4.5	17.62	14.91	6.97	17.91	17.91	19.62	19.62	13	17.62	14.91	6.97	
					VL	Zandpad (7km/u ge	1	1.5	31.25	27.81	18.97	30.96	30.96	32.75	32.75	26	31.25	27.81	18.97	
VL	Zandpad (7km/u ge	1	4.5	33.10	29.64	20.75	32.79	32.79	34.58	34.58	28	33.10	29.64	20.75						
VL	Zandpad (7km/u ge	2	1.5	31.18	27.75	18.91	30.90	30.90	32.69	32.69	26	31.18	27.75	18.91						
VL	Zandpad (7km/u ge	2	4.5	33.01	29.55	20.66	32.70	32.70	34.49	34.49	28	33.01	29.55	20.66						
RL	totaal (0)	1	1.5	40.86	40.36	35.56	43.77	43.77	45.56	45.56	--	--	--							
RL	totaal (0)	1	4.5	45.19	44.69	39.89	48.10	48.10	49.89	49.89	--	--	--							
RL	totaal (0)	2	1.5	49.45	48.93	43.88	52.22	52.22	53.93	53.93	--	--	--							
RL	totaal (0)	2	4.5	52.38	51.85	46.84	55.16	55.16	56.85	56.85	--	--	--							
VL	totaal (0)	1	1.5	46.23	43.77	40.14	48.32	48.32	50.14	50.14	50	46.23	43.77	40.14						
VL	totaal (0)	1	4.5	51.53	49.13	45.26	53.54	53.54	55.26	55.26	55	51.53	49.13	45.26						
VL	totaal (0)	2	1.5	48.96	46.54	42.68	50.97	50.97	52.68	52.68	53	48.96	46.54	42.68						
VL	totaal (0)	2	4.5	52.97	50.57	46.65	54.96	54.96	56.65	56.65	57	52.97	50.57	46.65						
VL	Rijksweg A28 (1)	1	1.5	46.08	43.65	40.09	48.23	48.23	50.09	50.09	48	46.08	43.65	40.09						

nr	z1	m1 adres	huisnr	type	afw.toets	refl	kenmerk	rhart	groep	(*) IL: inc. maatregel, VL:inc aftrek, RL: inc prognosetoeslag										(^) VL: ex. optrektoeslag			
										sh	wnh	dag	avond	nacht	Lden	af	Lden(*)	Letm	af	Letm(*)	dag(^)	avond(^)	nacht(^)
								VL	Rijksweg A28 (1)	1	4.5	51.46	49.06	45.23	53.49	2	51	55.23	2	53	51.46	49.06	45.23
								VL	Rijksweg A28 (1)	2	1.5	48.89	46.49	42.66	50.92	2	49	52.66	2	51	48.89	46.49	42.66
								VL	Rijksweg A28 (1)	2	4.5	52.93	50.54	46.64	54.94	2	53	56.64	2	55	52.93	50.54	46.64
								VL	Parallelweg (2)	1	1.5	28.49	25.43	17.79	28.68	5	24	28.49	5	23	28.49	25.43	17.79
								VL	Parallelweg (2)	1	4.5	31.03	27.95	20.31	31.21	5	26	31.03	5	26	31.03	27.95	20.31
								VL	Parallelweg (2)	2	1.5	27.23	24.15	16.52	27.41	5	22	27.23	5	22	27.23	24.15	16.52
								VL	Parallelweg (2)	2	4.5	29.77	26.69	19.05	29.95	5	25	29.77	5	25	29.77	26.69	19.05
								VL	Duinweg (3)	1	1.5	-4.25	-6.76	-14.59	-99.00	5	-104	-4.25	5	-9	-4.25	-6.76	-14.59
								VL	Duinweg (3)	1	4.5	2.54	.05	-7.82	2.97	5	-2	2.54	5	-2	2.54	.05	-7.82
								VL	Duinweg (3)	2	1.5	-4.49	-7.00	-14.84	-99.00	5	-104	-4.49	5	-9	-4.49	-7.00	-14.84
								VL	Duinweg (3)	2	4.5	2.23	-.26	-8.14	2.66	5	-2	2.23	5	-3	2.23	-.26	-8.14
								VL	Paasloweg (4)	1	1.5	18.15	15.38	7.44	18.41	5	13	18.15	5	13	18.15	15.38	7.44
								VL	Paasloweg (4)	1	4.5	21.62	18.86	10.93	21.89	5	17	21.62	5	17	21.62	18.86	10.93
								VL	Paasloweg (4)	2	1.5	17.81	15.04	7.10	18.07	5	13	17.81	5	13	17.81	15.04	7.10
								VL	Paasloweg (4)	2	4.5	21.19	18.43	10.50	21.46	5	16	21.19	5	16	21.19	18.43	10.50
								VL	Zandpad (7km/u ge	1	1.5	28.31	24.90	16.13	28.05	5	23	28.31	5	23	28.31	24.90	16.13
								VL	Zandpad (7km/u ge	1	4.5	30.10	26.67	17.86	29.82	5	25	30.10	5	25	30.10	26.67	17.86
								VL	Zandpad (7km/u ge	2	1.5	28.23	24.82	16.06	27.97	5	23	28.23	5	23	28.23	24.82	16.06
								VL	Zandpad (7km/u ge	2	4.5	29.93	26.51	17.71	29.66	5	25	29.93	5	25	29.93	26.51	17.71
67469	0.0	6.8 Onze Woudstee		gevel			20	RL	totaal (0)	1	1.5	41.18	40.69	35.90	44.10		44.10	45.90		45.90	--	--	--
								RL	totaal (0)	1	4.5	43.68	43.19	38.52	46.66		46.66	48.52		48.52	--	--	--
								RL	totaal (0)	2	1.5	49.26	48.73	43.67	52.02		52.02	53.73		53.73	--	--	--
								RL	totaal (0)	2	4.5	51.76	51.23	46.26	54.56		54.56	56.26		56.26	--	--	--
								VL	totaal (0)	1	1.5	47.24	44.76	41.07	49.29		49	51.07		51	47.24	44.76	41.07
								VL	totaal (0)	1	4.5	52.40	49.98	46.06	54.38		54	56.06		56	52.40	49.98	46.06
								VL	totaal (0)	2	1.5	49.61	47.18	43.30	51.60		52	53.30		53	49.61	47.18	43.30
								VL	totaal (0)	2	4.5	53.75	51.34	47.41	55.73		56	57.41		57	53.75	51.34	47.41
								VL	Rijksweg A28 (1)	1	1.5	46.99	44.56	41.00	49.14	2	47	51.00	2	49	46.99	44.56	41.00
								VL	Rijksweg A28 (1)	1	4.5	52.27	49.88	46.02	54.30	2	52	56.02	2	54	52.27	49.88	46.02
								VL	Rijksweg A28 (1)	2	1.5	49.47	47.07	43.27	51.52	2	50	53.27	2	51	49.47	47.07	43.27
								VL	Rijksweg A28 (1)	2	4.5	53.66	51.27	47.39	55.68	3	53	57.39	2	55	53.66	51.27	47.39
								VL	Parallelweg (2)	1	1.5	28.59	25.52	17.87	28.77	5	24	28.59	5	24	28.59	25.52	17.87
								VL	Parallelweg (2)	1	4.5	30.96	27.89	20.23	31.14	5	26	30.96	5	26	30.96	27.89	20.23
								VL	Parallelweg (2)	2	1.5	27.57	24.50	16.86	27.75	5	23	27.57	5	23	27.57	24.50	16.86
								VL	Parallelweg (2)	2	4.5	29.79	26.72	19.06	29.97	5	25	29.79	5	25	29.79	26.72	19.06
								VL	Duinweg (3)	1	1.5	-6.89	-9.42	-17.15	-99.00	5	-104	-6.89	5	-12	-6.89	-9.42	-17.15
								VL	Duinweg (3)	1	4.5	-4.13	-6.66	-14.39	-99.00	5	-104	-4.13	5	-9	-4.13	-6.66	-14.39
								VL	Duinweg (3)	2	1.5	-8.10	-10.64	-18.34	-99.00	5	-104	-8.10	5	-13	-8.10	-10.64	-18.34
								VL	Duinweg (3)	2	4.5	-6.01	-8.56	-16.25	-99.00	5	-104	-6.01	5	-11	-6.01	-8.56	-16.25
								VL	Paasloweg (4)	1	1.5	17.10	14.34	6.40	17.36	5	12	17.10	5	12	17.10	14.34	6.40
								VL	Paasloweg (4)	1	4.5	21.94	19.18	11.25	22.21	5	17	21.94	5	17	21.94	19.18	11.25
								VL	Paasloweg (4)	2	1.5	16.42	13.65	5.72	16.68	5	12	16.42	5	11	16.42	13.65	5.72
								VL	Paasloweg (4)	2	4.5	21.37	18.61	10.68	21.64	5	17	21.37	5	16	21.37	18.61	10.68
								VL	Zandpad (7km/u ge	1	1.5	33.38	29.95	21.10	33.09	5	28	33.38	5	28	33.38	29.95	21.10
								VL	Zandpad (7km/u ge	1	4.5	35.64	32.17	23.29	35.33	5	30	35.64	5	31	35.64	32.17	23.29
								VL	Zandpad (7km/u ge	2	1.5	33.35	29.92	21.08	33.07	5	28	33.35	5	28	33.35	29.92	21.08
								VL	Zandpad (7km/u ge	2	4.5	35.59	32.12	23.24	35.28	5	30	35.59	5	31	35.59	32.12	23.24
67470	0.0	6.8 Onze Woudstee		gevel			21	RL	totaal (0)	1	1.5	42.42	41.92	37.11	45.32		45.32	47.11		47.11	--	--	--
								RL	totaal (0)	1	4.5	45.07	44.57	39.82	48.00		48.00	49.82		49.82	--	--	--
								RL	totaal (0)	2	1.5	46.19	45.67	40.75	49.02		49.02	50.75		50.75	--	--	--
								RL	totaal (0)	2	4.5	50.80	50.28	45.36	53.63		53.63	55.36		55.36	--	--	--
								VL	totaal (0)	1	1.5	50.51	48.02	44.15	52.46		52	54.15		54	50.51	48.02	44.15

														(*) IL: inc. maatregel, VL:inc aftrek, RL: inc prognosetoeslag			(^) VL: ex. optrektoeslag						
nr	z1	m1 adres	huisnr	type	afw.toets	refl	kenmerk	rhart	groep	sh	wnh	dag	avond	nacht	Lden	af Lden(*)	Letm	af Letm(*)	dag(^)	avond(^)	nacht(^)		
									VL totaal (0)	1	4.5	54.67	52.22	48.27	56.61	57	58.27	58	54.67	52.22	48.27		
									VL totaal (0)	2	1.5	50.92	48.44	44.56	52.87	53	54.56	55	50.92	48.44	44.56		
									VL totaal (0)	2	4.5	55.10	52.66	48.72	57.05	57	58.72	59	55.10	52.66	48.72		
									VL Rijksweg A28 (1)	1	1.5	50.14	47.72	44.06	52.25	2	50	54.06	2	52	50.14	47.72	44.06
									VL Rijksweg A28 (1)	1	4.5	54.45	52.05	48.22	56.48	3	53	58.22	2	56	54.45	52.05	48.22
									VL Rijksweg A28 (1)	2	1.5	50.59	48.17	44.47	52.68	2	51	54.47	2	52	50.59	48.17	44.47
									VL Rijksweg A28 (1)	2	4.5	54.91	52.50	48.67	56.94	4	53	58.67	2	57	54.91	52.50	48.67
									VL Parallelweg (2)	1	1.5	27.97	24.88	17.22	28.14	5	23	27.97	5	23	27.97	24.88	17.22
									VL Parallelweg (2)	1	4.5	31.87	28.82	21.13	32.05	5	27	31.87	5	27	31.87	28.82	21.13
									VL Parallelweg (2)	2	1.5	27.54	24.46	16.80	27.71	5	23	27.54	5	23	27.54	24.46	16.80
									VL Parallelweg (2)	2	4.5	31.29	28.24	20.55	31.47	5	26	31.29	5	26	31.29	28.24	20.55
									VL Duinweg (3)	1	1.5	-9.09	-11.59	-19.44	-99.00	5	-104	-9.09	5	-14	-9.09	-11.59	-19.44
									VL Duinweg (3)	1	4.5	-7.65	-10.19	-17.92	-99.00	5	-104	-7.65	5	-13	-7.65	-10.19	-17.92
									VL Duinweg (3)	2	1.5	-9.68	-12.17	-20.06	-99.00	5	-104	-9.68	5	-15	-9.68	-12.17	-20.06
									VL Duinweg (3)	2	4.5	-9.21	-11.73	-19.51	-99.00	5	-104	-9.21	5	-14	-9.21	-11.73	-19.51
									VL Paasloweg (4)	1	1.5	15.45	12.72	4.78	15.73	5	11	15.45	5	10	15.45	12.72	4.78
									VL Paasloweg (4)	1	4.5	18.51	15.81	7.86	18.80	5	14	18.51	5	14	18.51	15.81	7.86
									VL Paasloweg (4)	2	1.5	14.77	12.04	4.10	15.05	5	10	14.77	5	10	14.77	12.04	4.10
									VL Paasloweg (4)	2	4.5	17.34	14.63	6.69	17.63	5	13	17.34	5	12	17.34	14.63	6.69
									VL Zandpad (7km/u ge	1	1.5	39.32	35.90	27.07	39.04	5	34	39.32	5	34	39.32	35.90	27.07
									VL Zandpad (7km/u ge	1	4.5	41.10	37.65	28.77	40.80	5	36	41.10	5	36	41.10	37.65	28.77
									VL Zandpad (7km/u ge	2	1.5	39.32	35.90	27.06	39.04	5	34	39.32	5	34	39.32	35.90	27.06
									VL Zandpad (7km/u ge	2	4.5	41.08	37.63	28.75	40.78	5	36	41.08	5	36	41.08	37.63	28.75
67471	0.0	6.8 Onze Woudstee		gevel			21		RL totaal (0)	1	1.5	41.44	40.94	36.11	44.33	44.33	46.11	46.11	--	--	--		
									RL totaal (0)	1	4.5	45.00	44.50	39.70	47.91	47.91	49.70	49.70	--	--	--		
									RL totaal (0)	2	1.5	46.56	46.05	41.08	49.38	49.38	51.08	51.08	--	--	--		
									RL totaal (0)	2	4.5	50.47	49.95	45.01	53.29	53.29	55.01	55.01	--	--	--		
									VL totaal (0)	1	1.5	47.90	45.47	41.76	49.97	50	51.76	52	47.90	45.47	41.76		
									VL totaal (0)	1	4.5	52.15	49.75	45.89	54.17	54	55.89	56	52.15	49.75	45.89		
									VL totaal (0)	2	1.5	48.79	46.38	42.62	50.85	51	52.62	53	48.79	46.38	42.62		
									VL totaal (0)	2	4.5	53.04	50.64	46.73	55.03	55	56.73	57	53.04	50.64	46.73		
									VL Rijksweg A28 (1)	1	1.5	47.85	45.43	41.75	49.95	2	48	51.75	2	50	47.85	45.43	41.75
									VL Rijksweg A28 (1)	1	4.5	52.12	49.72	45.88	54.15	2	52	55.88	2	54	52.12	49.72	45.88
									VL Rijksweg A28 (1)	2	1.5	48.76	46.34	42.61	50.83	2	49	52.61	2	51	48.76	46.34	42.61
									VL Rijksweg A28 (1)	2	4.5	53.01	50.62	46.72	55.02	2	53	56.72	2	55	53.01	50.62	46.72
									VL Parallelweg (2)	1	1.5	25.85	22.72	15.12	26.01	5	21	25.85	5	21	25.85	22.72	15.12
									VL Parallelweg (2)	1	4.5	29.57	26.47	18.85	29.74	5	25	29.57	5	25	29.57	26.47	18.85
									VL Parallelweg (2)	2	1.5	25.44	22.32	14.71	25.60	5	21	25.44	5	20	25.44	22.32	14.71
									VL Parallelweg (2)	2	4.5	29.02	25.92	18.29	29.19	5	24	29.02	5	24	29.02	25.92	18.29
									VL Duinweg (3)	1	1.5	-11.39	-13.92	-21.66	-99.00	5	-104	-11.39	5	-16	-11.39	-13.92	-21.66
									VL Duinweg (3)	1	4.5	-5.73	-8.25	-16.04	-99.00	5	-104	-5.73	5	-11	-5.73	-8.25	-16.04
									VL Duinweg (3)	2	1.5	-11.39	-13.92	-21.66	-99.00	5	-104	-11.39	5	-16	-11.39	-13.92	-21.66
									VL Duinweg (3)	2	4.5	-5.73	-8.25	-16.04	-99.00	5	-104	-5.73	5	-11	-5.73	-8.25	-16.04
									VL Paasloweg (4)	1	1.5	18.27	15.50	7.57	18.53	5	14	18.27	5	13	18.27	15.50	7.57
									VL Paasloweg (4)	1	4.5	21.92	19.14	11.22	22.18	5	17	21.92	5	17	21.92	19.14	11.22
									VL Paasloweg (4)	2	1.5	18.09	15.33	7.40	18.36	5	13	18.09	5	13	18.09	15.33	7.40
									VL Paasloweg (4)	2	4.5	21.65	18.88	10.95	21.91	5	17	21.65	5	17	21.65	18.88	10.95
									VL Zandpad (7km/u ge	1	1.5	23.50	20.08	11.27	23.23	5	18	23.50	5	19	23.50	20.08	11.27
									VL Zandpad (7km/u ge	1	4.5	24.61	21.15	12.31	24.31	5	19	24.61	5	20	24.61	21.15	12.31
									VL Zandpad (7km/u ge	2	1.5	23.50	20.08	11.27	23.23	5	18	23.50	5	19	23.50	20.08	11.27
									VL Zandpad (7km/u ge	2	4.5	24.61	21.15	12.31	24.31	5	19	24.61	5	20	24.61	21.15	12.31
67473	0.0	6.8 Onze Woudstee		gevel			22		RL totaal (0)	1	1.5	41.56	41.07	36.30	44.49	44.49	46.30	46.30	--	--	--		

nr	z1	m1 adres	huisnr	type	afw.toets	refl	kenmerk	rhart	groep	(*) IL: inc. maatregel, VL:inc aftrek, RL: inc prognosetoeslag							(^) VL: ex. optrektoeslag						
										sh	wnh	dag	avond	nacht	Lden	af Lden(*)	Letm	af Letm(*)	dag(^)	avond(^)	nacht(^)		
								RL	totaal (0)	1	4.5	44.75	44.25	39.52	47.69	47.69	49.52	49.52	--	--	--		
								RL	totaal (0)	2	1.5	52.29	51.76	46.69	55.04	55.04	56.76	56.76	--	--	--		
								RL	totaal (0)	2	4.5	54.16	53.64	48.62	56.94	56.94	58.64	58.64	--	--	--		
								VL	totaal (0)	1	1.5	49.90	47.08	42.35	51.24	51	52.35	52	49.90	47.08	42.35		
								VL	totaal (0)	1	4.5	54.64	52.09	47.84	56.37	56	57.84	58	54.64	52.09	47.84		
								VL	totaal (0)	2	1.5	52.31	49.69	45.26	53.91	54	55.26	55	52.31	49.69	45.26		
								VL	totaal (0)	2	4.5	55.89	53.38	49.20	57.68	58	59.20	59	55.89	53.38	49.20		
								VL	Rijksweg A28 (1)	1	1.5	47.64	45.20	41.71	49.82	2	48	51.71	2	50	47.64	45.20	41.71
								VL	Rijksweg A28 (1)	1	4.5	53.88	51.49	47.64	55.91	3	53	57.64	2	56	53.88	51.49	47.64
								VL	Rijksweg A28 (1)	2	1.5	51.19	48.78	44.95	53.22	2	51	54.95	2	53	51.19	48.78	44.95
								VL	Rijksweg A28 (1)	2	4.5	55.35	52.95	49.06	57.35	4	53	59.06	2	57	55.35	52.95	49.06
								VL	Parallelweg (2)	1	1.5	31.19	28.25	20.43	31.39	5	26	31.19	5	26	31.19	28.25	20.43
								VL	Parallelweg (2)	1	4.5	33.25	30.28	22.48	33.44	5	28	33.25	5	28	33.25	30.28	22.48
								VL	Parallelweg (2)	2	1.5	29.76	26.81	19.01	29.96	5	25	29.76	5	25	29.76	26.81	19.01
								VL	Parallelweg (2)	2	4.5	31.91	28.93	21.14	32.10	5	27	31.91	5	27	31.91	28.93	21.14
								VL	Duinweg (3)	1	1.5	-2.00	-4.49	-12.40	-99.00	5	-104	-2.00	5	-7	-2.00	-4.49	-12.40
								VL	Duinweg (3)	1	4.5	2.25	-2.24	-8.14	2.67	5	-2	2.25	5	-3	2.25	-2.24	-8.14
								VL	Duinweg (3)	2	1.5	-2.17	-4.65	-12.57	-99.00	5	-104	-2.17	5	-7	-2.17	-4.65	-12.57
								VL	Duinweg (3)	2	4.5	2.07	-4.41	-8.32	2.49	5	-3	2.07	5	-3	2.07	-4.41	-8.32
								VL	Paasloweg (4)	1	1.5	14.66	11.99	4.03	14.97	5	10	14.66	5	10	14.66	11.99	4.03
								VL	Paasloweg (4)	1	4.5	17.59	14.91	6.95	17.89	5	13	17.59	5	13	17.59	14.91	6.95
								VL	Paasloweg (4)	2	1.5	13.34	10.65	2.70	13.64	5	9	13.34	5	8	13.34	10.65	2.70
								VL	Paasloweg (4)	2	4.5	16.12	13.44	5.49	16.42	5	11	16.12	5	11	16.12	13.44	5.49
								VL	Zandpad (7km/u ge	1	1.5	45.83	42.39	33.52	45.54	5	41	45.83	5	41	45.83	42.39	33.52
								VL	Zandpad (7km/u ge	1	4.5	46.49	43.02	34.12	46.18	5	41	46.49	5	41	46.49	43.02	34.12
								VL	Zandpad (7km/u ge	2	1.5	45.75	42.31	33.44	45.46	5	40	45.75	5	41	45.75	42.31	33.44
								VL	Zandpad (7km/u ge	2	4.5	46.40	42.93	34.03	46.09	5	41	46.40	5	41	46.40	42.93	34.03
67476	0.0	6.8 Onze Woudstee		gevel			25	RL	totaal (0)	1	1.5	44.99	44.47	39.44	47.77	47.77	49.47	49.47	--	--	--		
								RL	totaal (0)	1	4.5	48.42	47.90	42.91	51.22	51.22	52.91	52.91	--	--	--		
								RL	totaal (0)	2	1.5	49.54	49.01	43.94	52.29	52.29	54.01	54.01	--	--	--		
								RL	totaal (0)	2	4.5	52.57	52.04	46.99	55.33	55.33	57.04	57.04	--	--	--		
								VL	totaal (0)	1	1.5	49.83	47.43	43.53	51.83	52	53.53	54	49.83	47.43	43.53		
								VL	totaal (0)	1	4.5	52.95	50.57	46.57	54.91	55	56.57	57	52.95	50.57	46.57		
								VL	totaal (0)	2	1.5	51.29	48.89	44.95	53.27	53	54.95	55	51.29	48.89	44.95		
								VL	totaal (0)	2	4.5	54.06	51.67	47.70	56.03	56	57.70	58	54.06	51.67	47.70		
								VL	Rijksweg A28 (1)	1	1.5	49.79	47.40	43.52	51.81	2	50	53.52	2	52	49.79	47.40	43.52
								VL	Rijksweg A28 (1)	1	4.5	52.91	50.54	46.55	54.89	2	53	56.55	2	55	52.91	50.54	46.55
								VL	Rijksweg A28 (1)	2	1.5	51.26	48.87	44.94	53.25	2	51	54.94	2	53	51.26	48.87	44.94
								VL	Rijksweg A28 (1)	2	4.5	54.03	51.65	47.69	56.01	3	53	57.69	2	56	54.03	51.65	47.69
								VL	Parallelweg (2)	1	1.5	28.26	25.21	17.55	28.45	5	23	28.26	5	23	28.26	25.21	17.55
								VL	Parallelweg (2)	1	4.5	31.01	27.94	20.30	31.19	5	26	31.01	5	26	31.01	27.94	20.30
								VL	Parallelweg (2)	2	1.5	27.79	24.75	17.08	27.98	5	23	27.79	5	23	27.79	24.75	17.08
								VL	Parallelweg (2)	2	4.5	30.44	27.37	19.73	30.62	5	26	30.44	5	25	30.44	27.37	19.73
								VL	Duinweg (3)	1	1.5	-9.43	-12.00	-19.63	-99.00	5	-104	-9.43	5	-14	-9.43	-12.00	-19.63
								VL	Duinweg (3)	1	4.5	-3.92	-6.49	-14.11	-99.00	5	-104	-3.92	5	-9	-3.92	-6.49	-14.11
								VL	Duinweg (3)	2	1.5	-9.43	-12.00	-19.63	-99.00	5	-104	-9.43	5	-14	-9.43	-12.00	-19.63
								VL	Duinweg (3)	2	4.5	-3.92	-6.49	-14.11	-99.00	5	-104	-3.92	5	-9	-3.92	-6.49	-14.11
								VL	Paasloweg (4)	1	1.5	21.24	18.45	10.53	21.49	5	16	21.24	5	16	21.24	18.45	10.53
								VL	Paasloweg (4)	1	4.5	25.26	22.47	14.55	25.51	5	21	25.26	5	20	25.26	22.47	14.55
								VL	Paasloweg (4)	2	1.5	21.13	18.34	10.42	21.38	5	16	21.13	5	16	21.13	18.34	10.42
								VL	Paasloweg (4)	2	4.5	25.13	22.35	14.43	25.39	5	20	25.13	5	20	25.13	22.35	14.43
								VL	Zandpad (7km/u ge	1	1.5	21.25	17.73	8.83	20.91	5	16	21.25	5	16	21.25	17.73	8.83

nr	z1	m1 adres	huisnr	type	afw.toets	refl	kenmerk	rhart	groep	(*) IL: inc. maatregel, VL:inc aftrek, RL: inc prognosetoeslag							(^) VL: ex. optrektoeslag								
										sh	wnh	dag	avond	nacht	Lden	af Lden(*)	Letm	af Letm(*)	dag(^)	avond(^)	nacht(^)				
67477	0.0	6.8 Onze Woudstee		gevel			25			VL	Zandpad (7km/u ge	1	4.5	22.43	19.00	10.24	22.16	5	17	22.43	5	17	22.43	19.00	10.24
										VL	Zandpad (7km/u ge	2	1.5	21.25	17.73	8.83	20.91	5	16	21.25	5	16	21.25	17.73	8.83
										VL	Zandpad (7km/u ge	2	4.5	22.43	19.00	10.24	22.16	5	17	22.43	5	17	22.43	19.00	10.24
										RL	totaal (0)	1	1.5	44.28	43.76	38.80	47.09		47.09	48.80		48.80	--	--	--
										RL	totaal (0)	1	4.5	47.68	47.16	42.21	50.50		50.50	52.21		52.21	--	--	--
										RL	totaal (0)	2	1.5	49.47	48.94	43.89	52.23		52.23	53.94		53.94	--	--	--
										RL	totaal (0)	2	4.5	52.78	52.25	47.23	55.56		55.56	57.25		57.25	--	--	--
										VL	totaal (0)	1	1.5	50.99	48.56	44.77	53.02		53	54.77		55	50.99	48.56	44.77
										VL	totaal (0)	1	4.5	55.01	52.60	48.69	57.00		57	58.69		59	55.01	52.60	48.69
										VL	totaal (0)	2	1.5	51.88	49.46	45.61	53.89		54	55.61		56	51.88	49.46	45.61
										VL	totaal (0)	2	4.5	55.82	53.41	49.50	57.81		58	59.50		60	55.82	53.41	49.50
										VL	Rijksweg A28 (1)	1	1.5	50.88	48.46	44.74	52.96	2	51	54.74	2	53	50.88	48.46	44.74
										VL	Rijksweg A28 (1)	1	4.5	54.94	52.55	48.67	56.96	4	53	58.67	2	57	54.94	52.55	48.67
										VL	Rijksweg A28 (1)	2	1.5	51.79	49.39	45.59	53.84	2	52	55.59	2	54	51.79	49.39	45.59
										VL	Rijksweg A28 (1)	2	4.5	55.76	53.37	49.48	57.77	2	56	59.48	2	57	55.76	53.37	49.48
										VL	Parallelweg (2)	1	1.5	29.65	26.59	18.92	29.83	5	25	29.65	5	25	29.65	26.59	18.92
										VL	Parallelweg (2)	1	4.5	33.51	30.45	22.79	33.69	5	29	33.51	5	29	33.51	30.45	22.79
										VL	Parallelweg (2)	2	1.5	28.90	25.83	18.17	29.08	5	24	28.90	5	24	28.90	25.83	18.17
										VL	Parallelweg (2)	2	4.5	32.95	29.89	22.24	33.14	5	28	32.95	5	28	32.95	29.89	22.24
										VL	Duinweg (3)	1	1.5	1.18	-1.29	-9.25	1.60	5	-3	1.18	5	-4	1.18	-1.29	-9.25
										VL	Duinweg (3)	1	4.5	9.38	6.91	-1.06	9.79	5	5	9.38	5	4	9.38	6.91	-1.06
										VL	Duinweg (3)	2	1.5	1.08	-1.39	-9.35	1.50	5	-4	1.08	5	-4	1.08	-1.39	-9.35
										VL	Duinweg (3)	2	4.5	9.29	6.83	-1.15	9.71	5	5	9.29	5	4	9.29	6.83	-1.15
										VL	Paasloweg (4)	1	1.5	15.84	13.11	5.17	16.12	5	11	15.84	5	11	15.84	13.11	5.17
										VL	Paasloweg (4)	1	4.5	19.54	16.81	8.86	19.82	5	15	19.54	5	15	19.54	16.81	8.86
VL	Paasloweg (4)	2	1.5	15.15	12.41	4.47	15.43	5	10	15.15	5	10	15.15	12.41	4.47										
VL	Paasloweg (4)	2	4.5	18.58	15.85	7.91	18.86	5	14	18.58	5	14	18.58	15.85	7.91										
VL	Zandpad (7km/u ge	1	1.5	33.67	30.25	21.42	33.39	5	28	33.67	5	29	33.67	30.25	21.42										
VL	Zandpad (7km/u ge	1	4.5	34.32	30.87	22.00	34.02	5	29	34.32	5	29	34.32	30.87	22.00										
VL	Zandpad (7km/u ge	2	1.5	33.64	30.22	21.40	33.37	5	28	33.64	5	29	33.64	30.22	21.40										
VL	Zandpad (7km/u ge	2	4.5	34.27	30.82	21.96	33.97	5	29	34.27	5	29	34.27	30.82	21.96										
67478	0.0	6.8 Onze Woudstee		gevel			26			RL	totaal (0)	1	1.5	41.89	41.39	36.55	44.78		44.78	46.55		46.55	--	--	--
										RL	totaal (0)	1	4.5	45.89	45.38	40.51	48.76		48.76	50.51		50.51	--	--	--
										RL	totaal (0)	2	1.5	47.09	46.56	41.58	49.89		49.89	51.58		51.58	--	--	--
										RL	totaal (0)	2	4.5	51.20	50.68	45.71	54.01		54.01	55.71		55.71	--	--	--
										VL	totaal (0)	1	1.5	48.83	46.38	42.61	50.86		51	52.61		53	48.83	46.38	42.61
										VL	totaal (0)	1	4.5	54.33	51.91	48.01	56.32		56	58.01		58	54.33	51.91	48.01
										VL	totaal (0)	2	1.5	49.80	47.35	43.53	51.80		52	53.53		54	49.80	47.35	43.53
										VL	totaal (0)	2	4.5	54.96	52.54	48.63	56.94		57	58.63		59	54.96	52.54	48.63
										VL	Rijksweg A28 (1)	1	1.5	48.62	46.21	42.56	50.74	2	49	52.56	2	51	48.62	46.21	42.56
										VL	Rijksweg A28 (1)	1	4.5	54.23	51.83	47.99	56.26	3	53	57.99	2	56	54.23	51.83	47.99
										VL	Rijksweg A28 (1)	2	1.5	49.64	47.22	43.49	51.71	2	50	53.49	2	51	49.64	47.22	43.49
										VL	Rijksweg A28 (1)	2	4.5	54.88	52.48	48.61	56.89	4	53	58.61	2	57	54.88	52.48	48.61
										VL	Parallelweg (2)	1	1.5	26.79	23.70	16.04	26.96	5	22	26.79	5	22	26.79	23.70	16.04
										VL	Parallelweg (2)	1	4.5	31.28	28.24	20.54	31.46	5	26	31.28	5	26	31.28	28.24	20.54
										VL	Parallelweg (2)	2	1.5	26.01	22.91	15.26	26.17	5	21	26.01	5	21	26.01	22.91	15.26
										VL	Parallelweg (2)	2	4.5	30.56	27.51	19.82	30.74	5	26	30.56	5	26	30.56	27.51	19.82
										VL	Duinweg (3)	1	1.5	-7.47	-9.98	-17.80	-99.00	5	-104	-7.47	5	-12	-7.47	-9.98	-17.80
										VL	Duinweg (3)	1	4.5	-3.37	-5.90	-13.65	-99.00	5	-104	-3.37	5	-8	-3.37	-5.90	-13.65
										VL	Duinweg (3)	2	1.5	-8.64	-11.15	-18.97	-99.00	5	-104	-8.64	5	-14	-8.64	-11.15	-18.97
										VL	Duinweg (3)	2	4.5	-5.17	-7.71	-15.45	-99.00	5	-104	-5.17	5	-10	-5.17	-7.71	-15.45
										VL	Paasloweg (4)	1	1.5	16.96	14.24	6.30	17.25	5	12	16.96	5	12	16.96	14.24	6.30

nr	z1	m1 adres	huisnr	type	afw.toets	refl	kenmerk	rhart	groep	(*) IL: inc. maatregel, VL:inc aftrek, RL: inc prognosetoeslag							(^) VL: ex. optrektoeslag										
										sh	wnh	dag	avond	nacht	Lden	af Lden(*)	Letm	af Letm(*)	dag(^)	avond(^)	nacht(^)						
67479	0.0	6.8 Onze Woudstee		gevel			27			VL	Paasloweg (4)	1	4.5	19.55	16.84	8.90	19.84	5	15	19.55	5	15	19.55	16.84	8.90		
										VL	Paasloweg (4)	2	1.5	16.49	13.78	5.84	16.78	5	12	16.49	5	11	16.49	13.78	5.84		
										VL	Paasloweg (4)	2	4.5	18.85	16.14	8.20	19.14	5	14	18.85	5	14	18.85	16.14	8.20		
										VL	Zandpad (7km/u ge	1	1.5	34.86	31.44	22.61	34.58	5	30	34.86	5	30	34.86	31.44	22.61		
										VL	Zandpad (7km/u ge	1	4.5	36.80	33.35	24.48	36.50	5	32	36.80	5	32	36.80	33.35	24.48		
										VL	Zandpad (7km/u ge	2	1.5	34.79	31.37	22.54	34.51	5	30	34.79	5	30	34.79	31.37	22.54		
										VL	Zandpad (7km/u ge	2	4.5	36.72	33.27	24.41	36.42	5	31	36.72	5	32	36.72	33.27	24.41		
										RL	totaal (0)	1	1.5	42.43	41.92	37.02	45.28			45.28	47.02		47.02	--	--	--	
										RL	totaal (0)	1	4.5	45.48	44.97	40.12	48.36			48.36	50.12		50.12	--	--	--	
										RL	totaal (0)	2	1.5	46.53	46.01	41.04	49.34			49.34	51.04		51.04	--	--	--	
										RL	totaal (0)	2	4.5	50.24	49.72	44.80	53.07			53.07	54.80		54.80	--	--	--	
										VL	totaal (0)	1	1.5	48.64	46.13	42.20	50.55			51	52.20		52	48.64	46.13	42.20	
										VL	totaal (0)	1	4.5	53.43	51.00	46.95	55.34			55	56.95		57	53.43	51.00	46.95	
										VL	totaal (0)	2	1.5	49.31	46.82	42.88	51.23			51	52.88		53	49.31	46.82	42.88	
										VL	totaal (0)	2	4.5	54.26	51.83	47.78	56.17			56	57.78		58	54.26	51.83	47.78	
										VL	Rijksweg A28 (1)	1	1.5	48.15	45.73	42.07	50.26		2	48	52.07		2	50	48.15	45.73	42.07
										VL	Rijksweg A28 (1)	1	4.5	53.18	50.81	46.88	55.19		2	53	56.88		2	55	53.18	50.81	46.88
										VL	Rijksweg A28 (1)	2	1.5	48.89	46.48	42.77	50.98		2	49	52.77		2	51	48.89	46.48	42.77
										VL	Rijksweg A28 (1)	2	4.5	54.06	51.67	47.73	56.05		3	53	57.73		2	56	54.06	51.67	47.73
										VL	Parallelweg (2)	1	1.5	25.88	22.82	15.10	26.05		5	21	25.88		5	21	25.88	22.82	15.10
										VL	Parallelweg (2)	1	4.5	30.13	27.08	19.37	30.30		5	25	30.13		5	25	30.13	27.08	19.37
										VL	Parallelweg (2)	2	1.5	24.85	21.76	14.07	25.01		5	20	24.85		5	20	24.85	21.76	14.07
										VL	Parallelweg (2)	2	4.5	29.29	26.23	18.54	29.46		5	24	29.29		5	24	29.29	26.23	18.54
										VL	Duinweg (3)	1	1.5	-6.65	-9.21	-16.88	-99.00		5	-104	-6.65		5	-12	-6.65	-9.21	-16.88
										VL	Duinweg (3)	1	4.5	-1.56	-4.12	-11.76	-99.00		5	-104	-1.56		5	-7	-1.56	-4.12	-11.76
										VL	Duinweg (3)	2	1.5	-7.69	-10.26	-17.88	-99.00		5	-104	-7.69		5	-13	-7.69	-10.26	-17.88
										VL	Duinweg (3)	2	4.5	-2.26	-4.83	-12.45	-99.00		5	-104	-2.26		5	-7	-2.26	-4.83	-12.45
VL	Paasloweg (4)	1	1.5	14.95	12.27	4.31	15.25		5	10	14.95		5	10	14.95	12.27	4.31										
VL	Paasloweg (4)	1	4.5	19.09	16.42	8.46	19.40		5	14	19.09		5	14	19.09	16.42	8.46										
VL	Paasloweg (4)	2	1.5	14.08	11.42	3.46	14.39		5	9	14.08		5	9	14.08	11.42	3.46										
VL	Paasloweg (4)	2	4.5	18.08	15.42	7.45	18.39		5	13	18.08		5	13	18.08	15.42	7.45										
VL	Zandpad (7km/u ge	1	1.5	38.76	35.34	26.52	38.49		5	33	38.76		5	34	38.76	35.34	26.52										
VL	Zandpad (7km/u ge	1	4.5	40.50	37.05	28.20	40.21		5	35	40.50		5	35	40.50	37.05	28.20										
VL	Zandpad (7km/u ge	2	1.5	38.75	35.34	26.52	38.48		5	33	38.75		5	34	38.75	35.34	26.52										
VL	Zandpad (7km/u ge	2	4.5	40.48	37.04	28.18	40.19		5	35	40.48		5	35	40.48	37.04	28.18										
67480	0.0	6.8 Onze Woudstee		gevel			27			RL	totaal (0)	1	1.5	41.69	41.18	36.24	44.52			44.52	46.24		46.24	--	--	--	
										RL	totaal (0)	1	4.5	45.52	45.01	40.12	48.38			48.38	50.12		50.12	--	--	--	
										RL	totaal (0)	2	1.5	43.44	42.92	38.02	46.28			46.28	48.02		48.02	--	--	--	
										RL	totaal (0)	2	4.5	48.45	47.94	43.04	51.30			51.30	53.04		53.04	--	--	--	
										VL	totaal (0)	1	1.5	47.15	44.71	41.05	49.24			49	51.05		51	47.15	44.71	41.05	
										VL	totaal (0)	1	4.5	51.80	49.39	45.52	53.81			54	55.52		56	51.80	49.39	45.52	
										VL	totaal (0)	2	1.5	47.16	44.72	41.06	49.25			49	51.06		51	47.16	44.72	41.06	
										VL	totaal (0)	2	4.5	52.22	49.82	45.92	54.22			54	55.92		56	52.22	49.82	45.92	
										VL	Rijksweg A28 (1)	1	1.5	47.05	44.62	41.02	49.18		2	47	51.02		2	49	47.05	44.62	41.02
										VL	Rijksweg A28 (1)	1	4.5	51.73	49.34	45.50	53.77		2	52	55.50		2	54	51.73	49.34	45.50
										VL	Rijksweg A28 (1)	2	1.5	47.06	44.64	41.04	49.20		2	47	51.04		2	49	47.06	44.64	41.04
										VL	Rijksweg A28 (1)	2	4.5	52.16	49.77	45.90	54.18		2	52	55.90		2	54	52.16	49.77	45.90
										VL	Parallelweg (2)	1	1.5	23.31	20.14	12.53	23.45		5	18	23.31		5	18	23.31	20.14	12.53
										VL	Parallelweg (2)	1	4.5	27.96	24.85	17.21	28.12		5	23	27.96		5	23	27.96	24.85	17.21
										VL	Parallelweg (2)	2	1.5	22.90	19.74	12.12	23.04		5	18	22.90		5	18	22.90	19.74	12.12
										VL	Parallelweg (2)	2	4.5	27.58	24.46	16.82	27.74		5	23	27.58		5	23	27.58	24.46	16.82
										VL	Duinweg (3)	1	1.5	-1.11	-4.04	-11.90	-99.00		5	-104	-1.11		5	-6	-1.11	-4.04	-11.90

nr	z1	m1 adres	huisnr	type	afw.toets	refl	kenmerk	rhart	groep	(*) IL: inc. maatregel, VL:inc aftrek, RL: inc prognosetoeslag					(^) VL: ex. optrektoeslag									
										sh	wnh	dag	avond	nacht	Lden	af Lden(*)	Letm	af Letm(*)	dag(^)	avond(^)	nacht(^)			
67481	0.0	6.8 Onze Woudstee		gevel			28			VL Duinweg (3)	1	4.5	-1.10	-3.65	-11.33	-99.00	5	-104	-1.10	5	-6	-1.10	-3.65	-11.33
										VL Duinweg (3)	2	1.5	-1.11	-4.04	-11.90	-99.00	5	-104	-1.11	5	-6	-1.11	-4.04	-11.90
										VL Duinweg (3)	2	4.5	-1.10	-3.65	-11.33	-99.00	5	-104	-1.10	5	-6	-1.10	-3.65	-11.33
										VL Paasloweg (4)	1	1.5	19.70	16.98	9.04	19.99	5	15	19.70	5	15	19.70	16.98	9.04
										VL Paasloweg (4)	1	4.5	24.14	21.41	13.47	24.42	5	19	24.14	5	19	24.14	21.41	13.47
										VL Paasloweg (4)	2	1.5	19.50	16.78	8.84	19.79	5	15	19.50	5	15	19.50	16.78	8.84
										VL Paasloweg (4)	2	4.5	23.88	21.15	13.21	24.16	5	19	23.88	5	19	23.88	21.15	13.21
										VL Zandpad (7km/u ge	1	1.5	29.41	26.01	17.22	29.15	5	24	29.41	5	24	29.41	26.01	17.22
										VL Zandpad (7km/u ge	1	4.5	31.57	28.15	19.32	31.29	5	26	31.57	5	27	31.57	28.15	19.32
										VL Zandpad (7km/u ge	2	1.5	29.41	26.01	17.22	29.15	5	24	29.41	5	24	29.41	26.01	17.22
										VL Zandpad (7km/u ge	2	4.5	31.57	28.15	19.32	31.29	5	26	31.57	5	27	31.57	28.15	19.32
										RL totaal (0)	1	1.5	40.09	39.60	34.88	43.05		43.05	44.88		44.88	--	--	--
										RL totaal (0)	1	4.5	42.94	42.45	37.79	45.93		45.93	47.79		47.79	--	--	--
										RL totaal (0)	2	1.5	48.34	47.81	42.80	51.12		51.12	52.81		52.81	--	--	--
										RL totaal (0)	2	4.5	50.69	50.17	45.22	53.51		53.51	55.22		55.22	--	--	--
										VL totaal (0)	1	1.5	52.38	49.17	42.46	52.76		53	52.46		52	52.38	49.17	42.46
										VL totaal (0)	1	4.5	54.23	51.29	45.80	55.19		55	55.80		56	54.23	51.29	45.80
										VL totaal (0)	2	1.5	53.03	49.94	43.77	53.65		54	53.77		54	53.03	49.94	43.77
										VL totaal (0)	2	4.5	55.16	52.34	47.13	56.30		56	57.13		57	55.16	52.34	47.13
										VL Rijksweg A28 (1)	1	1.5	45.80	43.37	39.89	47.99	2	46	49.89	2	48	45.80	43.37	39.89
										VL Rijksweg A28 (1)	1	4.5	50.90	48.50	44.74	52.97	2	51	54.74	2	53	50.90	48.50	44.74
										VL Rijksweg A28 (1)	2	1.5	48.18	45.77	42.03	50.25	2	48	52.03	2	50	48.18	45.77	42.03
										VL Rijksweg A28 (1)	2	4.5	52.71	50.33	46.37	54.69	2	53	56.37	2	54	52.71	50.33	46.37
										VL Parallelweg (2)	1	1.5	26.18	23.22	15.41	26.37	5	21	26.18	5	21	26.18	23.22	15.41
										VL Parallelweg (2)	1	4.5	28.75	25.77	17.97	28.94	5	24	28.75	5	24	28.75	25.77	17.97
										VL Parallelweg (2)	2	1.5	25.14	22.15	14.36	25.32	5	20	25.14	5	20	25.14	22.15	14.36
										VL Parallelweg (2)	2	4.5	27.79	24.79	17.01	27.97	5	23	27.79	5	23	27.79	24.79	17.01
										VL Duinweg (3)	1	1.5	-4.20	-6.72	-14.49	-99.00	5	-104	-4.20	5	-9	-4.20	-6.72	-14.49
										VL Duinweg (3)	1	4.5	1.01	-1.53	-9.27	1.45	5	-4	1.01	5	-4	1.01	-1.53	-9.27
										VL Duinweg (3)	2	1.5	-4.53	-7.05	-14.82	-99.00	5	-104	-4.53	5	-10	-4.53	-7.05	-14.82
										VL Duinweg (3)	2	4.5	.78	-1.75	-9.50	1.22	5	-4	.78	5	-4	.78	-1.75	-9.50
										VL Paasloweg (4)	1	1.5	17.58	14.97	6.99	17.91	5	13	17.58	5	13	17.58	14.97	6.99
										VL Paasloweg (4)	1	4.5	21.67	19.04	11.07	22.00	5	17	21.67	5	17	21.67	19.04	11.07
VL Paasloweg (4)	2	1.5	17.38	14.77	6.79	17.71	5	13	17.38	5	12	17.38	14.77	6.79										
VL Paasloweg (4)	2	4.5	21.47	18.83	10.86	21.79	5	17	21.47	5	16	21.47	18.83	10.86										
VL Zandpad (7km/u ge	1	1.5	51.29	47.82	38.95	50.98	5	46	51.29	5	46	51.29	47.82	38.95										
VL Zandpad (7km/u ge	1	4.5	51.49	48.01	39.13	51.18	5	46	51.49	5	46	51.49	48.01	39.13										
VL Zandpad (7km/u ge	2	1.5	51.29	47.82	38.95	50.98	5	46	51.29	5	46	51.29	47.82	38.95										
VL Zandpad (7km/u ge	2	4.5	51.49	48.01	39.12	51.17	5	46	51.49	5	46	51.49	48.01	39.12										
RL totaal (0)	1	1.5	41.13	40.64	35.88	44.07		44.07	45.88		45.88	--	--	--										
RL totaal (0)	1	4.5	44.24	43.74	39.03	47.19		47.19	49.03		49.03	--	--	--										
RL totaal (0)	2	1.5	46.82	46.30	41.36	49.64		49.64	51.36		51.36	--	--	--										
RL totaal (0)	2	4.5	50.86	50.34	45.41	53.69		53.69	55.41		55.41	--	--	--										
VL totaal (0)	1	1.5	49.29	46.59	42.27	50.89		51	52.27		52	49.29	46.59	42.27										
VL totaal (0)	1	4.5	54.31	51.80	47.71	56.14		56	57.71		58	54.31	51.80	47.71										
VL totaal (0)	2	1.5	49.93	47.28	43.00	51.58		52	53.00		53	49.93	47.28	43.00										
VL totaal (0)	2	4.5	55.16	52.68	48.58	57.01		57	58.58		59	55.16	52.68	48.58										
VL Rijksweg A28 (1)	1	1.5	47.83	45.39	41.89	50.00	2	48	51.89	2	50	47.83	45.39	41.89										
VL Rijksweg A28 (1)	1	4.5	53.79	51.39	47.58	55.83	3	53	57.58	2	56	53.79	51.39	47.58										
VL Rijksweg A28 (1)	2	1.5	48.71	46.29	42.67	50.84	2	49	52.67	2	51	48.71	46.29	42.67										
VL Rijksweg A28 (1)	2	4.5	54.74	52.35	48.47	56.76	4	53	58.47	2	56	54.74	52.35	48.47										
VL Parallelweg (2)	1	1.5	25.70	22.66	14.89	25.86	5	21	25.70	5	21	25.70	22.66	14.89										

															(*) IL: inc. maatregel, VL:inc aftrek, RL: inc prognosetoeslag					(^) VL: ex. optrektoeslag				
nr	z1	m1 adres	huisnr	type	afw.toets	refl	kenmerk	rhart	groep	sh	wnh	dag	avond	nacht	Lden	af Lden(*)	Letm	af Letm(*)	dag(^)	avond(^)	nacht(^)			
67483	0.0	6.8 Onze Woudstee		gevel			87		VL	Parallelweg (2)	1	4.5	30.53	27.53	19.75	30.71	5	26	30.53	5	26	30.53	27.53	19.75
									VL	Parallelweg (2)	2	1.5	24.68	21.63	13.87	24.84	5	20	24.68	5	20	24.68	21.63	13.87
									VL	Parallelweg (2)	2	4.5	29.62	26.62	18.85	29.80	5	25	29.62	5	25	29.62	26.62	18.85
									VL	Duinweg (3)	1	1.5	-1.00	-3.47	-11.43	-99.00	5	-104	-1.00	5	-6	-1.00	-3.47	-11.43
									VL	Duinweg (3)	1	4.5	6.65	4.19	-3.80	7.06	5	2	6.65	5	2	6.65	4.19	-3.80
									VL	Duinweg (3)	2	1.5	-2.11	-4.57	-12.55	-99.00	5	-104	-2.11	5	-7	-2.11	-4.57	-12.55
									VL	Duinweg (3)	2	4.5	6.02	3.56	-4.43	6.43	5	1	6.02	5	1	6.02	3.56	-4.43
									VL	Paasloweg (4)	1	1.5	16.31	13.63	5.68	16.61	5	12	16.31	5	11	16.31	13.63	5.68
									VL	Paasloweg (4)	1	4.5	19.75	17.06	9.11	20.05	5	15	19.75	5	15	19.75	17.06	9.11
									VL	Paasloweg (4)	2	1.5	15.68	13.01	5.05	15.99	5	11	15.68	5	11	15.68	13.01	5.05
									VL	Paasloweg (4)	2	4.5	18.73	16.05	8.10	19.03	5	14	18.73	5	14	18.73	16.05	8.10
									VL	Zandpad (7km/u ge	1	1.5	43.76	40.32	31.46	43.47	5	38	43.76	5	39	43.76	40.32	31.46
									VL	Zandpad (7km/u ge	1	4.5	44.62	41.15	32.26	44.31	5	39	44.62	5	40	44.62	41.15	32.26
									VL	Zandpad (7km/u ge	2	1.5	43.76	40.32	31.46	43.47	5	38	43.76	5	39	43.76	40.32	31.46
									VL	Zandpad (7km/u ge	2	4.5	44.62	41.15	32.25	44.31	5	39	44.62	5	40	44.62	41.15	32.25
									RL	totaal (0)	1	1.5	41.51	41.01	36.23	44.43		44.43	46.23		46.23	--	--	--
									RL	totaal (0)	1	4.5	44.66	44.17	39.43	47.61		47.61	49.43		49.43	--	--	--
									RL	totaal (0)	2	1.5	45.61	45.10	40.18	48.45		48.45	50.18		50.18	--	--	--
									RL	totaal (0)	2	4.5	51.24	50.72	45.75	54.05		54.05	55.75		55.75	--	--	--
									VL	totaal (0)	1	1.5	50.28	47.59	43.44	51.96		52	53.44		53	50.28	47.59	43.44
									VL	totaal (0)	1	4.5	55.16	52.66	48.65	57.04		57	58.65		59	55.16	52.66	48.65
									VL	totaal (0)	2	1.5	50.73	48.08	43.93	52.44		52	53.93		54	50.73	48.08	43.93
									VL	totaal (0)	2	4.5	55.69	53.20	49.21	57.58		58	59.21		59	55.69	53.20	49.21
									VL	Rijksweg A28 (1)	1	1.5	49.02	46.56	43.11	51.21	2	49	53.11	2	51	49.02	46.56	43.11
									VL	Rijksweg A28 (1)	1	4.5	54.72	52.30	48.54	56.78	4	53	58.54	2	57	54.72	52.30	48.54
									VL	Rijksweg A28 (1)	2	1.5	49.62	47.18	43.64	51.77	2	50	53.64	2	52	49.62	47.18	43.64
									VL	Rijksweg A28 (1)	2	4.5	55.31	52.89	49.12	57.36	4	53	59.12	2	57	55.31	52.89	49.12
									VL	Parallelweg (2)	1	1.5	27.16	24.12	16.37	27.33	5	22	27.16	5	22	27.16	24.12	16.37
									VL	Parallelweg (2)	1	4.5	32.45	29.44	21.70	32.64	5	28	32.45	5	27	32.45	29.44	21.70
									VL	Parallelweg (2)	2	1.5	26.41	23.36	15.62	26.58	5	22	26.41	5	21	26.41	23.36	15.62
									VL	Parallelweg (2)	2	4.5	31.69	28.66	20.94	31.87	5	27	31.69	5	27	31.69	28.66	20.94
									VL	Duinweg (3)	1	1.5	-8.52	-11.02	-18.88	-99.00	5	-104	-8.52	5	-14	-8.52	-11.02	-18.88
VL	Duinweg (3)	1	4.5	-5.38	-7.90	-15.68	-99.00	5	-104	-5.38	5	-10	-5.38	-7.90	-15.68									
VL	Duinweg (3)	2	1.5	-12.09	-14.59	-22.44	-99.00	5	-104	-12.09	5	-17	-12.09	-14.59	-22.44									
VL	Duinweg (3)	2	4.5	-10.05	-12.56	-20.38	-99.00	5	-104	-10.05	5	-15	-10.05	-12.56	-20.38									
VL	Paasloweg (4)	1	1.5	14.91	12.19	4.24	15.19	5	10	14.91	5	10	14.91	12.19	4.24									
VL	Paasloweg (4)	1	4.5	18.66	15.95	8.00	18.95	5	14	18.66	5	14	18.66	15.95	8.00									
VL	Paasloweg (4)	2	1.5	14.21	11.49	3.54	14.49	5	9	14.21	5	9	14.21	11.49	3.54									
VL	Paasloweg (4)	2	4.5	17.71	15.00	7.05	18.00	5	13	17.71	5	13	17.71	15.00	7.05									
VL	Zandpad (7km/u ge	1	1.5	44.19	40.75	31.88	43.90	5	39	44.19	5	39	44.19	40.75	31.88									
VL	Zandpad (7km/u ge	1	4.5	44.78	41.31	32.41	44.47	5	39	44.78	5	40	44.78	41.31	32.41									
VL	Zandpad (7km/u ge	2	1.5	44.19	40.74	31.88	43.89	5	39	44.19	5	39	44.19	40.74	31.88									
VL	Zandpad (7km/u ge	2	4.5	44.77	41.30	32.40	44.46	5	39	44.77	5	40	44.77	41.30	32.40									
RL	totaal (0)	1	1.5	42.41	41.92	37.12	45.33		45.33	47.12		47.12	--	--	--									
RL	totaal (0)	1	4.5	44.72	44.23	39.56	47.70		47.70	49.56		49.56	--	--	--									
RL	totaal (0)	2	1.5	52.46	51.92	46.85	55.20		55.20	56.92		56.92	--	--	--									
RL	totaal (0)	2	4.5	54.58	54.05	49.02	57.35		57.35	59.05		59.05	--	--	--									
VL	totaal (0)	1	1.5	50.28	47.50	43.05	51.77		52	53.05		53	50.28	47.50	43.05									
VL	totaal (0)	1	4.5	54.45	51.88	47.81	56.25		56	57.81		58	54.45	51.88	47.81									
VL	totaal (0)	2	1.5	52.90	50.30	46.03	54.59		55	56.03		56	52.90	50.30	46.03									
VL	totaal (0)	2	4.5	55.79	53.27	49.20	57.63		58	59.20		59	55.79	53.27	49.20									
VL	Rijksweg A28 (1)	1	1.5	48.40	45.94	42.54	50.61	2	49	52.54	2	51	48.40	45.94	42.54									

nr	z1	m1 adres	huisnr	type	afw.toets	refl	kenmerk	rhart	groep	(*) IL: inc. maatregel, VL:inc aftrek, RL: inc prognosetoeslag										(^) VL: ex. optrektoeslag			
										sh	wnh	dag	avond	nacht	Lden	af	Lden(*)	Letm	af	Letm(*)	dag(^)	avond(^)	nacht(^)
								VL	Rijksweg A28 (1)	1	4.5	53.73	51.30	47.62	55.82	3	53	57.62	2	56	53.73	51.30	47.62
								VL	Rijksweg A28 (1)	2	1.5	51.98	49.56	45.78	54.03	2	52	55.78	2	54	51.98	49.56	45.78
								VL	Rijksweg A28 (1)	2	4.5	55.28	52.87	49.07	57.32	4	53	59.07	2	57	55.28	52.87	49.07
								VL	Parallelweg (2)	1	1.5	32.27	29.28	21.54	32.47	5	27	32.27	5	27	32.27	29.28	21.54
								VL	Parallelweg (2)	1	4.5	34.44	31.46	23.69	34.63	5	30	34.44	5	29	34.44	31.46	23.69
								VL	Parallelweg (2)	2	1.5	31.15	28.17	20.42	31.35	5	26	31.15	5	26	31.15	28.17	20.42
								VL	Parallelweg (2)	2	4.5	33.36	30.38	22.61	33.55	5	29	33.36	5	28	33.36	30.38	22.61
								VL	Duinweg (3)	1	1.5	-5.13	-7.65	-15.43	-99.00	5	-104	-5.13	5	-10	-5.13	-7.65	-15.43
								VL	Duinweg (3)	1	4.5	-1.61	-4.14	-11.88	-99.00	5	-104	-1.61	5	-7	-1.61	-4.14	-11.88
								VL	Duinweg (3)	2	1.5	-7.09	-9.60	-17.42	-99.00	5	-104	-7.09	5	-12	-7.09	-9.60	-17.42
								VL	Duinweg (3)	2	4.5	-3.54	-6.06	-13.84	-99.00	5	-104	-3.54	5	-9	-3.54	-6.06	-13.84
								VL	Paasloweg (4)	1	1.5	15.73	13.04	5.09	16.03	5	11	15.73	5	11	15.73	13.04	5.09
								VL	Paasloweg (4)	1	4.5	17.41	14.72	6.77	17.71	5	13	17.41	5	12	17.41	14.72	6.77
								VL	Paasloweg (4)	2	1.5	14.89	12.23	4.27	15.20	5	10	14.89	5	10	14.89	12.23	4.27
								VL	Paasloweg (4)	2	4.5	16.00	13.33	5.37	16.31	5	11	16.00	5	11	16.00	13.33	5.37
								VL	Zandpad (7km/u ge	1	1.5	45.53	42.07	33.19	45.22	5	40	45.53	5	41	45.53	42.07	33.19
								VL	Zandpad (7km/u ge	1	4.5	46.00	42.52	33.61	45.68	5	41	46.00	5	41	46.00	42.52	33.61
								VL	Zandpad (7km/u ge	2	1.5	45.53	42.07	33.19	45.22	5	40	45.53	5	41	45.53	42.07	33.19
								VL	Zandpad (7km/u ge	2	4.5	45.99	42.51	33.60	45.67	5	41	45.99	5	41	45.99	42.51	33.60
67485	0.0	6.8 Onze Woudstee		gevel			89	RL	totaal (0)	1	1.5	42.69	42.20	37.42	45.62		45.62	47.42		47.42	--	--	--
								RL	totaal (0)	1	4.5	45.13	44.64	40.00	48.13		48.13	50.00		50.00	--	--	--
								RL	totaal (0)	2	1.5	55.76	55.22	50.12	58.49		58.49	60.22		60.22	--	--	--
								RL	totaal (0)	2	4.5	59.75	59.22	54.15	62.50		62.50	64.22		64.22	--	--	--
								VL	totaal (0)	1	1.5	50.70	47.82	42.89	51.92		52	52.89		53	50.70	47.82	42.89
								VL	totaal (0)	1	4.5	54.22	51.61	47.26	55.86		56	57.26		57	54.22	51.61	47.26
								VL	totaal (0)	2	1.5	54.44	51.85	47.49	56.09		56	57.49		57	54.44	51.85	47.49
								VL	totaal (0)	2	4.5	57.87	55.39	51.27	59.71		60	61.27		61	57.87	55.39	51.27
								VL	Rijksweg A28 (1)	1	1.5	47.93	45.48	42.07	50.14	2	48	52.07	2	50	47.93	45.48	42.07
								VL	Rijksweg A28 (1)	1	4.5	53.12	50.72	46.95	55.18	2	53	56.95	2	55	53.12	50.72	46.95
								VL	Rijksweg A28 (1)	2	1.5	53.49	51.09	47.23	55.51	3	53	57.23	2	55	53.49	51.09	47.23
								VL	Rijksweg A28 (1)	2	4.5	57.46	55.06	51.16	59.46	2	57	61.16	2	59	57.46	55.06	51.16
								VL	Parallelweg (2)	1	1.5	35.85	32.83	25.14	36.05	5	31	35.85	5	31	35.85	32.83	25.14
								VL	Parallelweg (2)	1	4.5	39.24	36.28	28.50	39.44	5	34	39.24	5	34	39.24	36.28	28.50
								VL	Parallelweg (2)	2	1.5	34.34	31.33	23.62	34.54	5	30	34.34	5	29	34.34	31.33	23.62
								VL	Parallelweg (2)	2	4.5	37.82	34.87	27.08	38.02	5	33	37.82	5	33	37.82	34.87	27.08
								VL	Duinweg (3)	1	1.5	-0.06	-3.06	-10.98	-99.00	5	-104	-0.06	5	-5	-0.06	-3.06	-10.98
								VL	Duinweg (3)	1	4.5	6.77	3.89	-4.05	6.97	5	2	6.77	5	2	6.77	3.89	-4.05
								VL	Duinweg (3)	2	1.5	-1.19	-3.20	-11.13	-99.00	5	-104	-1.19	5	-5	-1.19	-3.20	-11.13
								VL	Duinweg (3)	2	4.5	6.65	3.75	-4.19	6.84	5	2	6.65	5	2	6.65	3.75	-4.19
								VL	Paasloweg (4)	1	1.5	12.08	9.39	1.44	12.38	5	7	12.08	5	7	12.08	9.39	1.44
								VL	Paasloweg (4)	1	4.5	14.56	11.88	3.92	14.86	5	10	14.56	5	10	14.56	11.88	3.92
								VL	Paasloweg (4)	2	1.5	8.44	5.76	-2.20	8.74	5	4	8.44	5	3	8.44	5.76	-2.20
								VL	Paasloweg (4)	2	4.5	9.15	6.44	-1.52	9.44	5	4	9.15	5	4	9.15	6.44	-1.52
								VL	Zandpad (7km/u ge	1	1.5	47.12	43.66	34.78	46.81	5	42	47.12	5	42	47.12	43.66	34.78
								VL	Zandpad (7km/u ge	1	4.5	47.02	43.53	34.63	46.70	5	42	47.02	5	42	47.02	43.53	34.63
								VL	Zandpad (7km/u ge	2	1.5	47.12	43.66	34.77	46.81	5	42	47.12	5	42	47.12	43.66	34.77
								VL	Zandpad (7km/u ge	2	4.5	46.92	43.44	34.53	46.60	5	42	46.92	5	42	46.92	43.44	34.53
67486	0.0	6.8 Onze Woudstee		gevel			90	RL	totaal (0)	1	1.5	43.47	42.96	38.15	46.37		46.37	48.15		48.15	--	--	--
								RL	totaal (0)	1	4.5	46.45	45.95	41.27	49.42		49.42	51.27		51.27	--	--	--
								RL	totaal (0)	2	1.5	62.06	61.52	56.42	64.79		64.79	66.52		66.52	--	--	--
								RL	totaal (0)	2	4.5	63.73	63.19	58.15	66.49		66.49	68.19		68.19	--	--	--
								VL	totaal (0)	1	1.5	51.71	49.17	45.02	53.49		53	55.02		55	51.71	49.17	45.02

														(*) IL: inc. maatregel, VL:inc aftrek, RL: inc prognosetoeslag			(^) VL: ex. optrektoeslag							
nr	z1	m1 adres	huisnr	type	afw.toets	refl	kenmerk	rhart	groep	sh	wnh	dag	avond	nacht	Lden	af Lden(*)	Letm	af Letm(*)	dag(^)	avond(^)	nacht(^)			
									VL	totaal (0)	1	4.5	55.59	53.10	49.01	57.44	57	59.01	59	55.59	53.10	49.01		
									VL	totaal (0)	2	1.5	59.45	57.03	53.06	61.40	61	63.06	63	59.45	57.03	53.06		
									VL	totaal (0)	2	4.5	60.65	58.22	54.31	62.62	63	64.31	64	60.65	58.22	54.31		
									VL	Rijksweg A28 (1)	1	1.5	50.78	48.35	44.70	52.88	2	51	54.70	2	53	50.78	48.35	44.70
									VL	Rijksweg A28 (1)	1	4.5	55.02	52.62	48.82	57.07	4	53	58.82	2	57	55.02	52.62	48.82
									VL	Rijksweg A28 (1)	2	1.5	59.34	56.93	53.03	61.33	2	59	63.03	2	61	59.34	56.93	53.03
									VL	Rijksweg A28 (1)	2	4.5	60.52	58.11	54.26	62.54	2	61	64.26	2	62	60.52	58.11	54.26
									VL	Parallelweg (2)	1	1.5	43.11	40.22	32.37	43.33	5	38	43.11	5	38	43.11	40.22	32.37
									VL	Parallelweg (2)	1	4.5	44.93	42.01	34.18	45.14	5	40	44.93	5	40	44.93	42.01	34.18
									VL	Parallelweg (2)	2	1.5	41.64	38.75	30.90	41.86	5	37	41.64	5	37	41.64	38.75	30.90
									VL	Parallelweg (2)	2	4.5	43.62	40.70	32.87	43.83	5	39	43.62	5	39	43.62	40.70	32.87
									VL	Duinweg (3)	1	1.5	-7.56	-10.09	-17.84	-99.00	5	-104	-7.56	5	-13	-7.56	-10.09	-17.84
									VL	Duinweg (3)	1	4.5	-4.67	-7.21	-14.92	-99.00	5	-104	-4.67	5	-10	-4.67	-7.21	-14.92
									VL	Duinweg (3)	2	1.5	--	--	--	-99.00	5	-104	-89.90	5	-95	--	--	--
									VL	Duinweg (3)	2	4.5	--	--	--	-99.00	5	-104	-89.90	5	-95	--	--	--
									VL	Paasloweg (4)	1	1.5	12.14	9.46	1.50	12.44	5	7	12.14	5	7	12.14	9.46	1.50
									VL	Paasloweg (4)	1	4.5	15.66	12.97	5.03	15.96	5	11	15.66	5	11	15.66	12.97	5.03
									VL	Paasloweg (4)	2	1.5	1.75	-1.05	-8.97	2.00	5	-3	1.75	5	-3	1.75	-1.05	-8.97
									VL	Paasloweg (4)	2	4.5	8.76	5.99	-1.93	9.02	5	4	8.76	5	4	8.76	5.99	-1.93
									VL	Zandpad (7km/u ge	1	1.5	39.17	35.73	26.88	38.88	5	34	39.17	5	34	39.17	35.73	26.88
									VL	Zandpad (7km/u ge	1	4.5	41.06	37.60	28.72	40.75	5	36	41.06	5	36	41.06	37.60	28.72
									VL	Zandpad (7km/u ge	2	1.5	38.58	35.13	26.26	38.28	5	33	38.58	5	34	38.58	35.13	26.26
									VL	Zandpad (7km/u ge	2	4.5	40.58	37.12	28.23	40.27	5	35	40.58	5	36	40.58	37.12	28.23
67487	0.0	6.8 Onze Woudstee		gevel			233		RL	totaal (0)	1	1.5	42.10	41.60	36.83	45.02	45.02	46.83	46.83	--	--	--		
									RL	totaal (0)	1	4.5	45.91	45.43	40.79	48.91	48.91	50.79	50.79	--	--	--		
									RL	totaal (0)	2	1.5	60.23	59.69	54.57	62.95	62.95	64.69	64.69	--	--	--		
									RL	totaal (0)	2	4.5	61.71	61.17	56.11	64.46	64.46	66.17	66.17	--	--	--		
									VL	totaal (0)	1	1.5	47.91	45.38	41.56	49.86	50	51.56	52	47.91	45.38	41.56		
									VL	totaal (0)	1	4.5	53.39	50.95	46.96	55.32	55	56.96	57	53.39	50.95	46.96		
									VL	totaal (0)	2	1.5	56.85	54.45	50.44	58.80	59	60.44	60	56.85	54.45	50.44		
									VL	totaal (0)	2	4.5	58.57	56.15	52.22	60.54	61	62.22	62	58.57	56.15	52.22		
									VL	Rijksweg A28 (1)	1	1.5	47.17	44.72	41.32	49.39	2	47	51.32	2	49	47.17	44.72	41.32
									VL	Rijksweg A28 (1)	1	4.5	53.03	50.63	46.84	55.08	2	53	56.84	2	55	53.03	50.63	46.84
									VL	Rijksweg A28 (1)	2	1.5	56.79	54.39	50.42	58.76	2	57	60.42	2	58	56.79	54.39	50.42
									VL	Rijksweg A28 (1)	2	4.5	58.48	56.08	52.20	60.49	2	58	62.20	2	60	58.48	56.08	52.20
									VL	Parallelweg (2)	1	1.5	39.13	36.28	28.38	39.36	5	34	39.13	5	34	39.13	36.28	28.38
									VL	Parallelweg (2)	1	4.5	41.03	38.15	30.27	41.25	5	36	41.03	5	36	41.03	38.15	30.27
									VL	Parallelweg (2)	2	1.5	37.79	34.93	27.04	38.02	5	33	37.79	5	33	37.79	34.93	27.04
									VL	Parallelweg (2)	2	4.5	39.95	37.07	29.19	40.17	5	35	39.95	5	35	39.95	37.07	29.19
									VL	Duinweg (3)	1	1.5	-8.40	-10.90	-18.75	-99.00	5	-104	-8.40	5	-13	-8.40	-10.90	-18.75
									VL	Duinweg (3)	1	4.5	-5.10	-7.62	-15.42	-99.00	5	-104	-5.10	5	-10	-5.10	-7.62	-15.42
									VL	Duinweg (3)	2	1.5	-15.67	-18.13	-26.12	-99.00	5	-104	-15.67	5	-21	-15.67	-18.13	-26.12
									VL	Duinweg (3)	2	4.5	-11.51	-13.97	-21.96	-99.00	5	-104	-11.51	5	-17	-11.51	-13.97	-21.96
									VL	Paasloweg (4)	1	1.5	9.12	6.42	-1.54	9.41	5	4	9.12	5	4	9.12	6.42	-1.54
									VL	Paasloweg (4)	1	4.5	13.45	10.72	2.78	13.73	5	9	13.45	5	8	13.45	10.72	2.78
									VL	Paasloweg (4)	2	1.5	1.89	-0.92	-8.84	2.13	5	-3	1.89	5	-3	1.89	-0.92	-8.84
									VL	Paasloweg (4)	2	4.5	6.40	3.62	-4.31	6.66	5	2	6.40	5	1	6.40	3.62	-4.31
									VL	Zandpad (7km/u ge	1	1.5	31.71	28.24	19.35	31.40	5	26	31.71	5	27	31.71	28.24	19.35
									VL	Zandpad (7km/u ge	1	4.5	36.73	33.30	24.45	36.44	5	31	36.73	5	32	36.73	33.30	24.45
									VL	Zandpad (7km/u ge	2	1.5	29.72	26.20	17.25	29.37	5	24	29.72	5	25	29.72	26.20	17.25
									VL	Zandpad (7km/u ge	2	4.5	36.08	32.65	23.80	35.79	5	31	36.08	5	31	36.08	32.65	23.80
67490	0.0	6.7 Onze Woudstee		gevel			37		RL	totaal (0)	1	1.5	45.24	44.73	39.75	48.05	48.05	49.75	49.75	--	--	--		

nr	z1	m1 adres	huisnr	type	afw.toets	refl	kenmerk	rhart	groep	(*) IL: inc. maatregel, VL:inc aftrek, RL: inc prognosetoeslag					(^) VL: ex. optrektoeslag								
										sh	wnh	dag	avond	nacht	Lden	af Lden(*)	Letm	af Letm(*)	dag(^)	avond(^)	nacht(^)		
								RL	totaal (0)	1	4.5	49.78	49.25	44.19	52.54	52.54	54.25	54.25	--	--	--		
								RL	totaal (0)	2	1.5	48.82	48.30	43.28	51.60	51.60	53.30	53.30	--	--	--		
								RL	totaal (0)	2	4.5	52.65	52.12	47.04	55.40	55.40	57.12	57.12	--	--	--		
								VL	totaal (0)	1	1.5	50.73	48.33	44.46	52.74	53	54.46	54	50.73	48.33	44.46		
								VL	totaal (0)	1	4.5	53.32	50.93	46.95	55.29	55	56.95	57	53.32	50.93	46.95		
								VL	totaal (0)	2	1.5	52.01	49.62	45.66	53.99	54	55.66	56	52.01	49.62	45.66		
								VL	totaal (0)	2	4.5	54.33	51.95	47.93	56.28	56	57.93	58	54.33	51.95	47.93		
								VL	Rijksweg A28 (1)	1	1.5	50.68	48.28	44.44	52.71	2	51	54.44	2	52	50.68	48.28	44.44
								VL	Rijksweg A28 (1)	1	4.5	53.27	50.89	46.93	55.25	2	53	56.93	2	55	53.27	50.89	46.93
								VL	Rijksweg A28 (1)	2	1.5	51.98	49.59	45.65	53.97	2	52	55.65	2	54	51.98	49.59	45.65
								VL	Rijksweg A28 (1)	2	4.5	54.30	51.92	47.92	56.26	3	53	57.92	2	56	54.30	51.92	47.92
								VL	Parallelweg (2)	1	1.5	28.37	25.31	17.66	28.56	5	24	28.37	5	23	28.37	25.31	17.66
								VL	Parallelweg (2)	1	4.5	31.77	28.71	21.08	31.96	5	27	31.77	5	27	31.77	28.71	21.08
								VL	Parallelweg (2)	2	1.5	27.91	24.85	17.21	28.10	5	23	27.91	5	23	27.91	24.85	17.21
								VL	Parallelweg (2)	2	4.5	31.28	28.21	20.58	31.47	5	26	31.28	5	26	31.28	28.21	20.58
								VL	Duinweg (3)	1	1.5	-8.29	-10.84	-18.53	-99.00	5	-104	-8.29	5	-13	-8.29	-10.84	-18.53
								VL	Duinweg (3)	1	4.5	-4.80	-7.37	-14.99	-99.00	5	-104	-4.80	5	-10	-4.80	-7.37	-14.99
								VL	Duinweg (3)	2	1.5	-8.29	-10.84	-18.53	-99.00	5	-104	-8.29	5	-13	-8.29	-10.84	-18.53
								VL	Duinweg (3)	2	4.5	-4.80	-7.37	-14.99	-99.00	5	-104	-4.80	5	-10	-4.80	-7.37	-14.99
								VL	Paasloweg (4)	1	1.5	28.77	26.01	18.09	29.04	5	24	28.77	5	24	28.77	26.01	18.09
								VL	Paasloweg (4)	1	4.5	29.98	27.22	19.30	30.25	5	25	29.98	5	25	29.98	27.22	19.30
								VL	Paasloweg (4)	2	1.5	28.75	25.99	18.07	29.02	5	24	28.75	5	24	28.75	25.99	18.07
								VL	Paasloweg (4)	2	4.5	29.96	27.20	19.27	30.23	5	25	29.96	5	25	29.96	27.20	19.27
								VL	Zandpad (7km/u ge	1	1.5	13.89	10.17	1.17	13.44	5	8	13.89	5	9	13.89	10.17	1.17
								VL	Zandpad (7km/u ge	1	4.5	15.70	12.01	3.04	15.27	5	10	15.70	5	11	15.70	12.01	3.04
								VL	Zandpad (7km/u ge	2	1.5	13.89	10.17	1.17	13.44	5	8	13.89	5	9	13.89	10.17	1.17
67491	0.0	6.7 Onze Woudstee		gevel			37	VL	Zandpad (7km/u ge	2	4.5	15.70	12.01	3.04	15.27	5	10	15.70	5	11	15.70	12.01	3.04
								RL	totaal (0)	1	1.5	43.16	42.65	37.74	46.01	46.01	47.74	47.74	--	--	--		
								RL	totaal (0)	1	4.5	47.41	46.89	41.94	50.23	50.23	51.94	51.94	--	--	--		
								RL	totaal (0)	2	1.5	47.09	46.57	41.58	49.89	49.89	51.58	51.58	--	--	--		
								RL	totaal (0)	2	4.5	51.28	50.75	45.78	54.08	54.08	55.78	55.78	--	--	--		
								VL	totaal (0)	1	1.5	50.16	47.74	43.97	52.21	52	53.97	54	50.16	47.74	43.97		
								VL	totaal (0)	1	4.5	53.78	51.37	47.55	55.81	56	57.55	58	53.78	51.37	47.55		
								VL	totaal (0)	2	1.5	50.91	48.50	44.67	52.94	53	54.67	55	50.91	48.50	44.67		
								VL	totaal (0)	2	4.5	54.65	52.24	48.37	56.66	57	58.37	58	54.65	52.24	48.37		
								VL	Rijksweg A28 (1)	1	1.5	50.11	47.70	43.95	52.18	2	50	53.95	2	52	50.11	47.70	43.95
								VL	Rijksweg A28 (1)	1	4.5	53.74	51.34	47.53	55.78	3	53	57.53	2	56	53.74	51.34	47.53
								VL	Rijksweg A28 (1)	2	1.5	50.87	48.47	44.66	52.91	2	51	54.66	2	53	50.87	48.47	44.66
								VL	Rijksweg A28 (1)	2	4.5	54.62	52.22	48.36	56.64	4	53	58.36	2	56	54.62	52.22	48.36
								VL	Parallelweg (2)	1	1.5	27.31	24.24	16.57	27.48	5	22	27.31	5	22	27.31	24.24	16.57
								VL	Parallelweg (2)	1	4.5	31.43	28.38	20.71	31.62	5	27	31.43	5	26	31.43	28.38	20.71
								VL	Parallelweg (2)	2	1.5	26.75	23.67	16.01	26.92	5	22	26.75	5	22	26.75	23.67	16.01
								VL	Parallelweg (2)	2	4.5	30.97	27.91	20.25	31.15	5	26	30.97	5	26	30.97	27.91	20.25
								VL	Duinweg (3)	1	1.5	2.43	-.40	-8.33	2.66	5	-2	2.43	5	-3	2.43	-.40	-8.33
								VL	Duinweg (3)	1	4.5	9.99	7.18	-.77	10.23	5	5	9.99	5	5	9.99	7.18	-.77
								VL	Duinweg (3)	2	1.5	2.26	-.58	-8.52	2.48	5	-3	2.26	5	-3	2.26	-.58	-8.52
								VL	Duinweg (3)	2	4.5	9.95	7.13	-.82	10.18	5	5	9.95	5	5	9.95	7.13	-.82
								VL	Paasloweg (4)	1	1.5	17.54	14.81	6.87	17.82	5	13	17.54	5	13	17.54	14.81	6.87
								VL	Paasloweg (4)	1	4.5	20.12	17.40	9.46	20.41	5	15	20.12	5	15	20.12	17.40	9.46
								VL	Paasloweg (4)	2	1.5	17.21	14.48	6.54	17.49	5	12	17.21	5	12	17.21	14.48	6.54
								VL	Paasloweg (4)	2	4.5	19.50	16.77	8.84	19.78	5	15	19.50	5	15	19.50	16.77	8.84
								VL	Zandpad (7km/u ge	1	1.5	27.15	23.71	14.92	26.87	5	22	27.15	5	22	27.15	23.71	14.92

nr	z1	m1 adres	huisnr	type	afw.toets	refl	kenmerk	rhart	groep	(*) IL: inc. maatregel, VL:inc aftrek, RL: inc prognosetoeslag										(^) VL: ex. optrektoeslag						
										sh	wnh	dag	avond	nacht	Lden	af Lden(*)	Letm	af Letm(*)	dag(^)	avond(^)	nacht(^)					
67492	0.0	6.7 Onze Woudstee		gevel			36			VL	Zandpad (7km/u ge	1	4.5	28.51	25.06	16.24	28.22	5	23	28.51	5	24	28.51	25.06	16.24	
										VL	Zandpad (7km/u ge	2	1.5	27.05	23.62	14.84	26.78	5	22	27.05	5	22	27.05	23.62	14.84	
										VL	Zandpad (7km/u ge	2	4.5	28.38	24.93	16.12	28.09	5	23	28.38	5	23	28.38	24.93	16.12	
										RL	totaal (0)	1	1.5	43.94	43.43	38.47	46.76			46.76	48.47		48.47	--	--	--
										RL	totaal (0)	1	4.5	48.09	47.57	42.59	50.89			50.89	52.59		52.59	--	--	--
										RL	totaal (0)	2	1.5	50.26	49.74	44.69	53.03			53.03	54.74		54.74	--	--	--
										RL	totaal (0)	2	4.5	52.83	52.31	47.25	55.59			55.59	57.31		57.31	--	--	--
										VL	totaal (0)	1	1.5	50.14	47.73	43.93	52.18			52	53.93		54	50.14	47.73	43.93
										VL	totaal (0)	1	4.5	53.05	50.65	46.78	55.06			55	56.78		57	53.05	50.65	46.78
										VL	totaal (0)	2	1.5	52.16	49.77	45.83	54.15			54	55.83		56	52.16	49.77	45.83
										VL	totaal (0)	2	4.5	54.50	52.11	48.17	56.49			56	58.17		58	54.50	52.11	48.17
										VL	Rijksweg A28 (1)	1	1.5	50.10	47.70	43.91	52.15	2	50	53.91	2	52	50.10	47.70	43.91	
										VL	Rijksweg A28 (1)	1	4.5	53.02	50.62	46.77	55.04	2	53	56.77	2	55	53.02	50.62	46.77	
										VL	Rijksweg A28 (1)	2	1.5	52.14	49.75	45.82	54.13	2	52	55.82	2	54	52.14	49.75	45.82	
										VL	Rijksweg A28 (1)	2	4.5	54.48	52.09	48.17	56.48	3	53	58.17	2	56	54.48	52.09	48.17	
										VL	Parallelweg (2)	1	1.5	28.53	25.46	17.82	28.71	5	24	28.53	5	24	28.53	25.46	17.82	
										VL	Parallelweg (2)	1	4.5	31.27	28.21	20.57	31.46	5	26	31.27	5	26	31.27	28.21	20.57	
										VL	Parallelweg (2)	2	1.5	27.71	24.64	17.00	27.89	5	23	27.71	5	23	27.71	24.64	17.00	
										VL	Parallelweg (2)	2	4.5	30.63	27.56	19.92	30.81	5	26	30.63	5	26	30.63	27.56	19.92	
										VL	Duinweg (3)	1	1.5	8.63	6.17	-1.81	9.05	5	4	8.63	5	4	8.63	6.17	-1.81	
										VL	Duinweg (3)	1	4.5	13.23	10.77	2.79	13.65	5	9	13.23	5	8	13.23	10.77	2.79	
										VL	Duinweg (3)	2	1.5	8.63	6.17	-1.81	9.05	5	4	8.63	5	4	8.63	6.17	-1.81	
										VL	Duinweg (3)	2	4.5	13.23	10.77	2.79	13.65	5	9	13.23	5	8	13.23	10.77	2.79	
										VL	Paasloweg (4)	1	1.5	20.82	18.08	10.14	21.10	5	16	20.82	5	16	20.82	18.08	10.14	
										VL	Paasloweg (4)	1	4.5	24.97	22.26	14.31	25.26	5	20	24.97	5	20	24.97	22.26	14.31	
										VL	Paasloweg (4)	2	1.5	20.72	17.99	10.05	21.00	5	16	20.72	5	16	20.72	17.99	10.05	
										VL	Paasloweg (4)	2	4.5	24.90	22.20	14.25	25.19	5	20	24.90	5	20	24.90	22.20	14.25	
VL	Zandpad (7km/u ge	1	1.5	16.82	13.48	5.00	16.66	5	12	16.82	5	12	16.82	13.48	5.00											
VL	Zandpad (7km/u ge	1	4.5	18.64	15.28	6.77	18.46	5	13	18.64	5	14	18.64	15.28	6.77											
VL	Zandpad (7km/u ge	2	1.5	16.82	13.48	5.00	16.66	5	12	16.82	5	12	16.82	13.48	5.00											
VL	Zandpad (7km/u ge	2	4.5	18.64	15.28	6.77	18.46	5	13	18.64	5	14	18.64	15.28	6.77											
67493	0.0	6.7 Onze Woudstee		gevel			36			RL	totaal (0)	1	1.5	43.23	42.74	37.83	46.09		46.09	47.83		47.83	--	--	--	
										RL	totaal (0)	1	4.5	47.41	46.89	41.93	50.22		50.22	51.93		51.93	--	--	--	
										RL	totaal (0)	2	1.5	47.54	47.03	42.05	50.35		50.35	52.05		52.05	--	--	--	
										RL	totaal (0)	2	4.5	51.44	50.91	45.90	54.22		54.22	55.91		55.91	--	--	--	
										VL	totaal (0)	1	1.5	50.00	47.58	43.85	52.07			52	53.85		54	50.00	47.58	43.85
										VL	totaal (0)	1	4.5	53.77	51.36	47.56	55.81			56	57.56		58	53.77	51.36	47.56
										VL	totaal (0)	2	1.5	51.17	48.77	44.92	53.19			53	54.92		55	51.17	48.77	44.92
										VL	totaal (0)	2	4.5	54.73	52.33	48.44	56.73			57	58.44		58	54.73	52.33	48.44
										VL	Rijksweg A28 (1)	1	1.5	49.96	47.55	43.83	52.04	2	50	53.83	2	52	49.96	47.55	43.83	
										VL	Rijksweg A28 (1)	1	4.5	53.73	51.33	47.55	55.79	3	53	57.55	2	56	53.73	51.33	47.55	
										VL	Rijksweg A28 (1)	2	1.5	51.14	48.74	44.91	53.17	2	51	54.91	2	53	51.14	48.74	44.91	
										VL	Rijksweg A28 (1)	2	4.5	54.70	52.31	48.43	56.72	4	53	58.43	2	56	54.70	52.31	48.43	
										VL	Parallelweg (2)	1	1.5	26.84	23.75	16.10	27.01	5	22	26.84	5	22	26.84	23.75	16.10	
										VL	Parallelweg (2)	1	4.5	30.81	27.74	20.08	30.99	5	26	30.81	5	26	30.81	27.74	20.08	
										VL	Parallelweg (2)	2	1.5	26.09	22.99	15.35	26.26	5	21	26.09	5	21	26.09	22.99	15.35	
										VL	Parallelweg (2)	2	4.5	30.11	27.04	19.39	30.29	5	25	30.11	5	25	30.11	27.04	19.39	
										VL	Duinweg (3)	1	1.5	-2.09	-4.58	-12.45	-99.00	5	-104	-2.09	5	-7	-2.09	-4.58	-12.45	
										VL	Duinweg (3)	1	4.5	3.64	1.16	-6.73	4.07	5	-1	3.64	5	-1	3.64	1.16	-6.73	
										VL	Duinweg (3)	2	1.5	-4.27	-6.78	-14.59	-99.00	5	-104	-4.27	5	-9	-4.27	-6.78	-14.59	
										VL	Duinweg (3)	2	4.5	-1.98	-4.54	-12.21	-99.00	5	-104	-1.98	5	-7	-1.98	-4.54	-12.21	
										VL	Paasloweg (4)	1	1.5	24.02	21.28	13.35	24.30	5	19	24.02	5	19	24.02	21.28	13.35	

nr	z1	m1 adres	huisnr	type	afw.toets	refl	kenmerk	rhart	groep	(*) IL: inc. maatregel, VL:inc aftrek, RL: inc prognosetoeslag										(^) VL: ex. optrektoeslag							
										sh	wnh	dag	avond	nacht	Lden	af Lden(*)	Letm	af Letm(*)	dag(^)	avond(^)	nacht(^)						
67494	0.0	6.7 Onze Woudstee		gevel			35			VL	Paasloweg (4)	1	4.5	25.15	22.41	14.48	25.43	5	20	25.15	5	20	25.15	22.41	14.48		
										VL	Paasloweg (4)	2	1.5	23.91	21.17	13.25	24.19	5	19	23.91	5	19	23.91	21.17	13.25		
										VL	Paasloweg (4)	2	4.5	25.00	22.26	14.33	25.28	5	20	25.00	5	20	25.00	22.26	14.33		
										VL	Zandpad (7km/u ge	1	1.5	24.15	20.63	11.77	23.82	5	19	24.15	5	19	24.15	20.63	11.77		
										VL	Zandpad (7km/u ge	1	4.5	26.21	22.70	13.85	25.89	5	21	26.21	5	21	26.21	22.70	13.85		
										VL	Zandpad (7km/u ge	2	1.5	23.97	20.45	11.60	23.64	5	19	23.97	5	19	23.97	20.45	11.60		
										VL	Zandpad (7km/u ge	2	4.5	26.00	22.50	13.65	25.68	5	21	26.00	5	21	26.00	22.50	13.65		
										RL	totaal (0)	1	1.5	42.39	41.87	36.87	45.18			45.18	46.87		46.87	--	--	--	
										RL	totaal (0)	1	4.5	46.26	45.74	40.77	49.07			49.07	50.77		50.77	--	--	--	
										RL	totaal (0)	2	1.5	45.48	44.95	39.92	48.25			48.25	49.95		49.95	--	--	--	
										RL	totaal (0)	2	4.5	48.74	48.22	43.23	51.54			51.54	53.23		53.23	--	--	--	
										VL	totaal (0)	1	1.5	47.04	44.63	40.82	49.08			49	50.82		51	47.04	44.63	40.82	
										VL	totaal (0)	1	4.5	51.27	48.88	44.94	53.26			53	54.94		55	51.27	48.88	44.94	
										VL	totaal (0)	2	1.5	48.00	45.60	41.71	50.00			50	51.71		52	48.00	45.60	41.71	
										VL	totaal (0)	2	4.5	52.09	49.71	45.71	54.05			54	55.71		56	52.09	49.71	45.71	
										VL	Rijksweg A28 (1)	1	1.5	46.98	44.58	40.80	49.04		2	47	50.80		49	46.98	44.58	40.80	
										VL	Rijksweg A28 (1)	1	4.5	51.22	48.83	44.92	53.22		2	51	54.92		53	51.22	48.83	44.92	
										VL	Rijksweg A28 (1)	2	1.5	47.96	45.56	41.70	49.98		2	48	51.70		50	47.96	45.56	41.70	
										VL	Rijksweg A28 (1)	2	4.5	52.05	49.67	45.70	54.03		2	52	55.70		54	52.05	49.67	45.70	
										VL	Parallelweg (2)	1	1.5	24.02	20.91	13.29	24.19		5	19	24.02		5	19	24.02	20.91	13.29
										VL	Parallelweg (2)	1	4.5	27.90	24.81	17.18	28.08		5	23	27.90		5	23	27.90	24.81	17.18
										VL	Parallelweg (2)	2	1.5	23.48	20.36	12.74	23.64		5	19	23.48		5	18	23.48	20.36	12.74
										VL	Parallelweg (2)	2	4.5	27.52	24.43	16.79	27.69		5	23	27.52		5	23	27.52	24.43	16.79
										VL	Duinweg (3)	1	1.5	12.36	9.90	1.91	12.77		5	8	12.36		5	7	12.36	9.90	1.91
										VL	Duinweg (3)	1	4.5	20.50	18.04	10.05	20.91		5	16	20.50		5	15	20.50	18.04	10.05
										VL	Duinweg (3)	2	1.5	12.36	9.90	1.91	12.77		5	8	12.36		5	7	12.36	9.90	1.91
										VL	Duinweg (3)	2	4.5	20.50	18.04	10.05	20.91		5	16	20.50		5	15	20.50	18.04	10.05
										VL	Paasloweg (4)	1	1.5	25.30	22.57	14.64	25.58		5	21	25.30		5	20	25.30	22.57	14.64
										VL	Paasloweg (4)	1	4.5	29.26	26.56	18.61	29.55		5	25	29.26		5	24	29.26	26.56	18.61
										VL	Paasloweg (4)	2	1.5	25.26	22.53	14.60	25.54		5	21	25.26		5	20	25.26	22.53	14.60
VL	Paasloweg (4)	2	4.5	29.22	26.52	18.57	29.51		5	25	29.22		5	24	29.22	26.52	18.57										
VL	Zandpad (7km/u ge	1	1.5	15.64	11.89	2.91	15.18		5	10	15.64		5	11	15.64	11.89	2.91										
VL	Zandpad (7km/u ge	1	4.5	17.97	14.29	5.36	17.55		5	13	17.97		5	13	17.97	14.29	5.36										
VL	Zandpad (7km/u ge	2	1.5	15.64	11.89	2.91	15.18		5	10	15.64		5	11	15.64	11.89	2.91										
VL	Zandpad (7km/u ge	2	4.5	17.97	14.29	5.36	17.55		5	13	17.97		5	13	17.97	14.29	5.36										
67495	0.0	6.7 Onze Woudstee		gevel			35			RL	totaal (0)	1	1.5	40.64	40.14	35.35	43.55		43.55	45.35		45.35	--	--	--		
										RL	totaal (0)	1	4.5	45.37	44.86	40.00	48.24			48.24	50.00		50.00	--	--	--	
										RL	totaal (0)	2	1.5	43.25	42.74	37.92	46.14			46.14	47.92		47.92	--	--	--	
										RL	totaal (0)	2	4.5	49.11	48.59	43.69	51.95			51.95	53.69		53.69	--	--	--	
										VL	totaal (0)	1	1.5	48.15	45.73	42.10	50.27			50	52.10		52	48.15	45.73	42.10	
										VL	totaal (0)	1	4.5	53.15	50.75	46.89	55.17			55	56.89		57	53.15	50.75	46.89	
										VL	totaal (0)	2	1.5	48.49	46.06	42.41	50.59			51	52.41		52	48.49	46.06	42.41	
										VL	totaal (0)	2	4.5	54.07	51.68	47.73	56.05			56	57.73		58	54.07	51.68	47.73	
										VL	Rijksweg A28 (1)	1	1.5	48.10	45.68	42.08	50.24		2	48	52.08		2	50	48.10	45.68	42.08
										VL	Rijksweg A28 (1)	1	4.5	53.10	50.71	46.87	55.14		2	53	56.87		2	55	53.10	50.71	46.87
										VL	Rijksweg A28 (1)	2	1.5	48.44	46.02	42.39	50.56		2	49	52.39		2	50	48.44	46.02	42.39
										VL	Rijksweg A28 (1)	2	4.5	54.04	51.65	47.72	56.03		3	53	57.72		2	56	54.04	51.65	47.72
										VL	Parallelweg (2)	1	1.5	24.77	21.64	13.99	24.92		5	20	24.77		5	20	24.77	21.64	13.99
										VL	Parallelweg (2)	1	4.5	29.89	26.82	19.14	30.06		5	25	29.89		5	25	29.89	26.82	19.14
										VL	Parallelweg (2)	2	1.5	24.31	21.17	13.53	24.46		5	19	24.31		5	19	24.31	21.17	13.53
										VL	Parallelweg (2)	2	4.5	29.43	26.35	18.68	29.60		5	25	29.43		5	24	29.43	26.35	18.68
										VL	Duinweg (3)	1	1.5	-2.47	-4.97	-12.82	-99.00		5	-104	-2.47		5	-7	-2.47	-4.97	-12.82

nr	z1	m1 adres	huisnr	type	afw.toets	refl	kenmerk	rhart	groep	(*) IL: inc. maatregel, VL:inc aftrek, RL: inc prognosetoeslag										(^) VL: ex. optrektoeslag						
										sh	wnh	dag	avond	nacht	Lden	af Lden(*)	Letm	af Letm(*)	dag(^)	avond(^)	nacht(^)					
67497	0.0	6.8 Onze Woudstee		gevel			29			VL	Duinweg (3)	1	4.5	2.42	-0.9	-7.93	2.85	5	-2	2.42	5	-3	2.42	-0.9	-7.93	
										VL	Duinweg (3)	2	1.5	-2.80	-5.30	-13.15	-99.00	5	-104	-2.80	5	-8	-2.80	-5.30	-13.15	
										VL	Duinweg (3)	2	4.5	2.27	-2.3	-8.07	2.70	5	-2	2.27	5	-3	2.27	-2.3	-8.07	
										VL	Paasloweg (4)	1	1.5	19.11	16.37	8.44	19.39	5	14	19.11	5	14	19.11	16.37	8.44	
										VL	Paasloweg (4)	1	4.5	22.02	19.28	11.34	22.30	5	17	22.02	5	17	22.02	19.28	11.34	
										VL	Paasloweg (4)	2	1.5	18.85	16.12	8.18	19.13	5	14	18.85	5	14	18.85	16.12	8.18	
										VL	Paasloweg (4)	2	4.5	21.61	18.87	10.94	21.89	5	17	21.61	5	17	21.61	18.87	10.94	
										VL	Zandpad (7km/u ge	1	1.5	26.45	23.06	14.42	26.23	5	21	26.45	5	21	26.45	23.06	14.42	
										VL	Zandpad (7km/u ge	1	4.5	29.52	26.25	17.76	29.39	5	24	29.52	5	25	29.52	26.25	17.76	
										VL	Zandpad (7km/u ge	2	1.5	26.40	23.02	14.39	26.19	5	21	26.40	5	21	26.40	23.02	14.39	
										VL	Zandpad (7km/u ge	2	4.5	29.44	26.18	17.70	29.32	5	24	29.44	5	24	29.44	26.18	17.70	
										RL	totaal (0)	1	1.5	44.16	43.64	38.66	46.96			46.96	48.66		48.66	--	--	--
										RL	totaal (0)	1	4.5	46.55	46.03	41.11	49.38			49.38	51.11		51.11	--	--	--
										RL	totaal (0)	2	1.5	45.95	45.42	40.44	48.75			48.75	50.44		50.44	--	--	--
										RL	totaal (0)	2	4.5	50.03	49.51	44.57	52.85			52.85	54.57		54.57	--	--	--
										VL	totaal (0)	1	1.5	49.25	46.83	43.03	51.29			51	53.03		53	49.25	46.83	43.03
										VL	totaal (0)	1	4.5	53.99	51.59	47.68	55.98			56	57.68		58	53.99	51.59	47.68
										VL	totaal (0)	2	1.5	49.54	47.12	43.31	51.57			52	53.31		53	49.54	47.12	43.31
										VL	totaal (0)	2	4.5	54.81	52.41	48.50	56.80			57	58.50		58	54.81	52.41	48.50
										VL	Rijksweg A28 (1)	1	1.5	49.16	46.75	43.01	51.23	2	49	53.01	2	51	49.16	46.75	43.01	
										VL	Rijksweg A28 (1)	1	4.5	53.93	51.54	47.66	55.95	3	53	57.66	2	56	53.93	51.54	47.66	
										VL	Rijksweg A28 (1)	2	1.5	49.46	47.05	43.29	51.52	2	50	53.29	2	51	49.46	47.05	43.29	
										VL	Rijksweg A28 (1)	2	4.5	54.76	52.37	48.48	56.77	4	53	58.48	2	56	54.76	52.37	48.48	
										VL	Parallelweg (2)	1	1.5	26.04	22.94	15.29	26.20	5	21	26.04	5	21	26.04	22.94	15.29	
										VL	Parallelweg (2)	1	4.5	30.46	27.39	19.73	30.64	5	26	30.46	5	25	30.46	27.39	19.73	
										VL	Parallelweg (2)	2	1.5	25.67	22.57	14.93	25.84	5	21	25.67	5	21	25.67	22.57	14.93	
										VL	Parallelweg (2)	2	4.5	30.02	26.95	19.29	30.20	5	25	30.02	5	25	30.02	26.95	19.29	
										VL	Duinweg (3)	1	1.5	.69	-2.11	-9.99	.95	5	-4	.69	5	-4	.69	-2.11	-9.99	
										VL	Duinweg (3)	1	4.5	5.54	2.79	-5.05	5.84	5	1	5.54	5	1	5.54	2.79	-5.05	
										VL	Duinweg (3)	2	1.5	.13	-2.71	-10.58	.37	5	-5	.13	5	-5	.13	-2.71	-10.58	
VL	Duinweg (3)	2	4.5	4.84	2.04	-5.78	5.12	5		4.84	5		4.84	2.04	-5.78											
VL	Paasloweg (4)	1	1.5	17.50	14.75	6.81	17.77	5	13	17.50	5	13	17.50	14.75	6.81											
VL	Paasloweg (4)	1	4.5	20.63	17.89	9.95	20.91	5	16	20.63	5	16	20.63	17.89	9.95											
VL	Paasloweg (4)	2	1.5	17.16	14.41	6.47	17.43	5	12	17.16	5	12	17.16	14.41	6.47											
VL	Paasloweg (4)	2	4.5	20.18	17.44	9.50	20.46	5	15	20.18	5	15	20.18	17.44	9.50											
VL	Zandpad (7km/u ge	1	1.5	31.16	27.80	19.12	30.94	5	26	31.16	5	26	31.16	27.80	19.12											
VL	Zandpad (7km/u ge	1	4.5	33.46	30.10	21.40	33.24	5	28	33.46	5	28	33.46	30.10	21.40											
VL	Zandpad (7km/u ge	2	1.5	31.11	27.77	19.08	30.90	5	26	31.11	5	26	31.11	27.77	19.08											
VL	Zandpad (7km/u ge	2	4.5	33.39	30.04	21.35	33.18	5	28	33.39	5	28	33.39	30.04	21.35											
RL	totaal (0)	1	1.5	42.10	41.60	36.73	44.97			44.97	46.73		46.73	--	--	--										
RL	totaal (0)	1	4.5	45.98	45.47	40.58	48.84			48.84	50.58		50.58	--	--	--										
RL	totaal (0)	2	1.5	44.47	43.96	39.05	47.32			47.32	49.05		49.05	--	--	--										
RL	totaal (0)	2	4.5	49.75	49.24	44.32	52.59			52.59	54.32		54.32	--	--	--										
VL	totaal (0)	1	1.5	48.71	46.26	42.54	50.76			51	52.54		53	48.71	46.26	42.54										
VL	totaal (0)	1	4.5	54.07	51.66	47.74	56.05			56	57.74		58	54.07	51.66	47.74										
VL	totaal (0)	2	1.5	49.07	46.63	42.87	51.11			51	52.87		53	49.07	46.63	42.87										
VL	totaal (0)	2	4.5	54.57	52.16	48.23	56.55			57	58.23		58	54.57	52.16	48.23										
VL	Rijksweg A28 (1)	1	1.5	48.55	46.13	42.49	50.67	2	49	52.49	2	50	48.55	46.13	42.49											
VL	Rijksweg A28 (1)	1	4.5	53.97	51.58	47.71	55.99	3	53	57.71	2	56	53.97	51.58	47.71											
VL	Rijksweg A28 (1)	2	1.5	48.92	46.51	42.83	51.02	2	49	52.83	2	51	48.92	46.51	42.83											
VL	Rijksweg A28 (1)	2	4.5	54.48	52.09	48.20	56.49	3	53	58.20	2	56	54.48	52.09	48.20											
VL	Parallelweg (2)	1	1.5	25.32	22.19	14.55	25.47	5	20	25.32	5	20	25.32	22.19	14.55											

														(*) IL: inc. maatregel, VL:inc aftrek, RL: inc prognosetoeslag			(^) VL: ex. optrektoeslag						
nr	z1	m1 adres	huisnr	type	afw.toets	refl	kenmerk	rhart	groep	sh	wnh	dag	avond	nacht	Lden	af Lden(*)	Letm	af Letm(*)	dag(^)	avond(^)	nacht(^)		
								VL	Parallelweg (2)	1	4.5	30.34	27.27	19.59	30.51	5	26	30.34	5	25	30.34	27.27	19.59
								VL	Parallelweg (2)	2	1.5	24.94	21.81	14.17	25.09	5	20	24.94	5	20	24.94	21.81	14.17
								VL	Parallelweg (2)	2	4.5	29.90	26.83	19.16	30.07	5	25	29.90	5	25	29.90	26.83	19.16
								VL	Duinweg (3)	1	1.5	-4.47	-6.96	-14.85	-99.00	5	-104	-4.47	5	-9	-4.47	-6.96	-14.85
								VL	Duinweg (3)	1	4.5	.03	-2.45	-10.35	.46	5	-5	.03	5	-5	.03	-2.45	-10.35
								VL	Duinweg (3)	2	1.5	-7.92	-10.43	-18.22	-99.00	5	-104	-7.92	5	-13	-7.92	-10.43	-18.22
								VL	Duinweg (3)	2	4.5	-5.72	-8.27	-15.96	-99.00	5	-104	-5.72	5	-11	-5.72	-8.27	-15.96
								VL	Paasloweg (4)	1	1.5	15.87	13.15	5.20	16.15	5	11	15.87	5	11	15.87	13.15	5.20
								VL	Paasloweg (4)	1	4.5	19.92	17.21	9.26	20.21	5	15	19.92	5	15	19.92	17.21	9.26
								VL	Paasloweg (4)	2	1.5	15.41	12.70	4.75	15.70	5	11	15.41	5	10	15.41	12.70	4.75
								VL	Paasloweg (4)	2	4.5	19.40	16.69	8.74	19.69	5	15	19.40	5	14	19.40	16.69	8.74
								VL	Zandpad (7km/u ge	1	1.5	33.79	30.37	21.57	33.52	5	29	33.79	5	29	33.79	30.37	21.57
								VL	Zandpad (7km/u ge	1	4.5	36.85	33.45	24.67	36.59	5	32	36.85	5	32	36.85	33.45	24.67
								VL	Zandpad (7km/u ge	2	1.5	33.77	30.35	21.55	33.50	5	29	33.77	5	29	33.77	30.35	21.55
								VL	Zandpad (7km/u ge	2	4.5	36.82	33.42	24.64	36.56	5	32	36.82	5	32	36.82	33.42	24.64
67500	0.0	6.8 Onze Woudstee		gevel			33	RL	totaal (0)	1	1.5	40.24	39.74	34.97	43.16		44.97		44.97		--	--	--
								RL	totaal (0)	1	4.5	45.02	44.52	39.67	47.90		49.67		49.67		--	--	--
								RL	totaal (0)	2	1.5	42.90	42.39	37.59	45.80		47.59		47.59		--	--	--
								RL	totaal (0)	2	4.5	48.73	48.22	43.34	51.59		53.34		53.34		--	--	--
								VL	totaal (0)	1	1.5	47.65	45.14	41.44	49.67		50	51.44		51	47.65	45.14	41.44
								VL	totaal (0)	1	4.5	53.16	50.74	46.83	55.14		55	56.83		57	53.16	50.74	46.83
								VL	totaal (0)	2	1.5	47.67	45.15	41.45	49.69		50	51.45		51	47.67	45.15	41.45
								VL	totaal (0)	2	4.5	54.05	51.64	47.66	56.00		56	57.66		58	54.05	51.64	47.66
								VL	Rijksweg A28 (1)	1	1.5	47.12	44.68	41.28	49.35	2	47	51.28	2	49	47.12	44.68	41.28
								VL	Rijksweg A28 (1)	1	4.5	52.99	50.60	46.78	55.04	2	53	56.78	2	55	52.99	50.60	46.78
								VL	Rijksweg A28 (1)	2	1.5	47.14	44.70	41.30	49.37	2	47	51.30	2	49	47.14	44.70	41.30
								VL	Rijksweg A28 (1)	2	4.5	53.92	51.53	47.62	55.92	3	53	57.62	2	56	53.92	51.53	47.62
								VL	Parallelweg (2)	1	1.5	23.77	20.63	12.95	23.91	5	19	23.77	5	19	23.77	20.63	12.95
								VL	Parallelweg (2)	1	4.5	29.19	26.12	18.44	29.36	5	24	29.19	5	24	29.19	26.12	18.44
								VL	Parallelweg (2)	2	1.5	23.28	20.14	12.46	23.42	5	18	23.28	5	18	23.28	20.14	12.46
								VL	Parallelweg (2)	2	4.5	28.79	25.72	18.03	28.96	5	24	28.79	5	24	28.79	25.72	18.03
								VL	Duinweg (3)	1	1.5	-.57	-3.06	-10.96	-99.00	5	-104	-.57	5	-6	-.57	-3.06	-10.96
								VL	Duinweg (3)	1	4.5	7.45	4.97	-2.97	7.87	5	3	7.45	5	2	7.45	4.97	-2.97
								VL	Duinweg (3)	2	1.5	-.79	-3.28	-11.19	-99.00	5	-104	-.79	5	-6	-.79	-3.28	-11.19
								VL	Duinweg (3)	2	4.5	7.34	4.87	-3.08	7.76	5	3	7.34	5	2	7.34	4.87	-3.08
								VL	Paasloweg (4)	1	1.5	18.84	16.20	8.23	19.16	5	14	18.84	5	14	18.84	16.20	8.23
								VL	Paasloweg (4)	1	4.5	21.36	18.72	10.75	21.68	5	17	21.36	5	16	21.36	18.72	10.75
								VL	Paasloweg (4)	2	1.5	18.61	15.96	7.99	18.93	5	14	18.61	5	14	18.61	15.96	7.99
								VL	Paasloweg (4)	2	4.5	20.88	18.24	10.27	21.20	5	16	20.88	5	16	20.88	18.24	10.27
								VL	Zandpad (7km/u ge	1	1.5	38.07	34.94	26.62	38.05	5	33	38.07	5	33	38.07	34.94	26.62
								VL	Zandpad (7km/u ge	1	4.5	38.33	35.16	26.79	38.28	5	33	38.33	5	33	38.33	35.16	26.79
								VL	Zandpad (7km/u ge	2	1.5	38.06	34.94	26.62	38.04	5	33	38.06	5	33	38.06	34.94	26.62
								VL	Zandpad (7km/u ge	2	4.5	38.32	35.15	26.78	38.27	5	33	38.32	5	33	38.32	35.15	26.78
67501	0.0	6.8 Onze Woudstee		gevel			34	RL	totaal (0)	1	1.5	40.00	39.50	34.71	42.91		44.71		44.71		--	--	--
								RL	totaal (0)	1	4.5	44.72	44.21	39.39	47.61		49.39		49.39		--	--	--
								RL	totaal (0)	2	1.5	44.17	43.65	38.73	47.00		48.73		48.73		--	--	--
								RL	totaal (0)	2	4.5	49.02	48.50	43.60	51.86		53.60		53.60		--	--	--
								VL	totaal (0)	1	1.5	47.28	44.81	41.40	49.48		49	51.40		51	47.28	44.81	41.40
								VL	totaal (0)	1	4.5	53.05	50.63	46.88	55.11		55	56.88		57	53.05	50.63	46.88
								VL	totaal (0)	2	1.5	47.77	45.31	41.83	49.94		50	51.83		52	47.77	45.31	41.83
								VL	totaal (0)	2	4.5	53.77	51.36	47.53	55.80		56	57.53		58	53.77	51.36	47.53
								VL	Rijksweg A28 (1)	1	1.5	47.18	44.72	41.37	49.42	2	47	51.37	2	49	47.18	44.72	41.37

														(*) IL: inc. maatregel, VL:inc aftrek, RL: inc prognosetoeslag			(^) VL: ex. optrektoeslag						
nr	z1	m1 adres	huisnr	type	afw.toets	refl	kenmerk	rhart	groep	sh	wnh	dag	avond	nacht	Lden	af Lden(*)	Letm	af Letm(*)	dag(^)	avond(^)	nacht(^)		
								VL	Rijksweg A28 (1)	1	4.5	52.99	50.58	46.86	55.07	2	53	56.86	2	55	52.99	50.58	46.86
								VL	Rijksweg A28 (1)	2	1.5	47.68	45.24	41.80	49.88	2	48	51.80	2	50	47.68	45.24	41.80
								VL	Rijksweg A28 (1)	2	4.5	53.72	51.32	47.51	55.76	3	53	57.51	2	56	53.72	51.32	47.51
								VL	Parallelweg (2)	1	1.5	24.47	21.33	13.69	24.62	5	20	24.47	5	19	24.47	21.33	13.69
								VL	Parallelweg (2)	1	4.5	29.41	26.33	18.66	29.58	5	25	29.41	5	24	29.41	26.33	18.66
								VL	Parallelweg (2)	2	1.5	23.59	20.44	12.80	23.73	5	19	23.59	5	19	23.59	20.44	12.80
								VL	Parallelweg (2)	2	4.5	28.79	25.71	18.04	28.96	5	24	28.79	5	24	28.79	25.71	18.04
								VL	Duinweg (3)	1	1.5	-4.12	-6.62	-14.46	-99.00	5	-104	-4.12	5	-9	-4.12	-6.62	-14.46
								VL	Duinweg (3)	1	4.5	.59	-1.91	-9.76	1.02	5	-4	.59	5	-4	.59	-1.91	-9.76
								VL	Duinweg (3)	2	1.5	-6.61	-9.15	-16.88	-99.00	5	-104	-6.61	5	-12	-6.61	-9.15	-16.88
								VL	Duinweg (3)	2	4.5	-3.03	-5.58	-13.27	-99.00	5	-104	-3.03	5	-8	-3.03	-5.58	-13.27
								VL	Paasloweg (4)	1	1.5	18.20	15.48	7.54	18.49	5	13	18.20	5	13	18.20	15.48	7.54
								VL	Paasloweg (4)	1	4.5	22.06	19.33	11.39	22.34	5	17	22.06	5	17	22.06	19.33	11.39
								VL	Paasloweg (4)	2	1.5	17.94	15.22	7.27	18.22	5	13	17.94	5	13	17.94	15.22	7.27
								VL	Paasloweg (4)	2	4.5	21.68	18.95	11.01	21.96	5	17	21.68	5	17	21.68	18.95	11.01
								VL	Zandpad (7km/u ge	1	1.5	29.60	26.42	18.07	29.55	5	25	29.60	5	25	29.60	26.42	18.07
								VL	Zandpad (7km/u ge	1	4.5	32.57	29.43	21.12	32.55	5	28	32.57	5	28	32.57	29.43	21.12
								VL	Zandpad (7km/u ge	2	1.5	29.36	26.19	17.87	29.32	5	24	29.36	5	24	29.36	26.19	17.87
								VL	Zandpad (7km/u ge	2	4.5	32.40	29.28	20.99	32.39	5	27	32.40	5	27	32.40	29.28	20.99
67502	0.0	6.7 Onze Woudstee		gevel			38	RL	totaal (0)	1	1.5	43.16	42.64	37.70	45.98		47.70		47.70	--	--	--	
								RL	totaal (0)	1	4.5	47.55	47.03	42.08	50.37		52.08		52.08	--	--	--	
								RL	totaal (0)	2	1.5	45.58	45.07	40.12	48.41		50.12		50.12	--	--	--	
								RL	totaal (0)	2	4.5	50.65	50.14	45.17	53.47		55.17		55.17	--	--	--	
								VL	totaal (0)	1	1.5	48.74	46.29	42.72	50.87		51	52.72		53	48.74	46.29	42.72
								VL	totaal (0)	1	4.5	54.02	51.63	47.75	56.04		56	57.75		58	54.02	51.63	47.75
								VL	totaal (0)	2	1.5	49.39	46.96	43.30	51.49		51	53.30		53	49.39	46.96	43.30
								VL	totaal (0)	2	4.5	54.82	52.42	48.52	56.82		57	58.52		59	54.82	52.42	48.52
								VL	Rijksweg A28 (1)	1	1.5	48.69	46.25	42.70	50.84	2	49	52.70	2	51	48.69	46.25	42.70
								VL	Rijksweg A28 (1)	1	4.5	53.99	51.60	47.74	56.02	3	53	57.74	2	56	53.99	51.60	47.74
								VL	Rijksweg A28 (1)	2	1.5	49.36	46.93	43.29	51.47	2	49	53.29	2	51	49.36	46.93	43.29
								VL	Rijksweg A28 (1)	2	4.5	54.79	52.40	48.52	56.81	4	53	58.52	2	57	54.79	52.40	48.52
								VL	Parallelweg (2)	1	1.5	25.00	21.89	14.24	25.16	5	20	25.00	5	20	25.00	21.89	14.24
								VL	Parallelweg (2)	1	4.5	29.77	26.70	19.04	29.95	5	25	29.77	5	25	29.77	26.70	19.04
								VL	Parallelweg (2)	2	1.5	24.45	21.33	13.68	24.60	5	20	24.45	5	19	24.45	21.33	13.68
								VL	Parallelweg (2)	2	4.5	29.19	26.11	18.46	29.36	5	24	29.19	5	24	29.19	26.11	18.46
								VL	Duinweg (3)	1	1.5	-1.61	-4.10	-11.98	-99.00	5	-104	-1.61	5	-7	-1.61	-4.10	-11.98
								VL	Duinweg (3)	1	4.5	1.60	-.91	-8.71	2.04	5	-3	1.60	5	-3	1.60	-.91	-8.71
								VL	Duinweg (3)	2	1.5	-1.81	-4.30	-12.18	-99.00	5	-104	-1.81	5	-7	-1.81	-4.30	-12.18
								VL	Duinweg (3)	2	4.5	1.21	-1.30	-9.10	1.65	5	-3	1.21	5	-4	1.21	-1.30	-9.10
								VL	Paasloweg (4)	1	1.5	22.08	19.36	11.42	22.37	5	17	22.08	5	17	22.08	19.36	11.42
								VL	Paasloweg (4)	1	4.5	23.69	20.98	13.04	23.98	5	19	23.69	5	19	23.69	20.98	13.04
								VL	Paasloweg (4)	2	1.5	22.00	19.27	11.34	22.28	5	17	22.00	5	17	22.00	19.27	11.34
								VL	Paasloweg (4)	2	4.5	23.55	20.85	12.91	23.85	5	19	23.55	5	19	23.55	20.85	12.91
								VL	Zandpad (7km/u ge	1	1.5	24.93	21.66	13.25	24.82	5	20	24.93	5	20	24.93	21.66	13.25
								VL	Zandpad (7km/u ge	1	4.5	26.69	23.42	14.99	26.57	5	22	26.69	5	22	26.69	23.42	14.99
								VL	Zandpad (7km/u ge	2	1.5	24.82	21.56	13.16	24.72	5	20	24.82	5	20	24.82	21.56	13.16
								VL	Zandpad (7km/u ge	2	4.5	26.53	23.26	14.85	26.42	5	21	26.53	5	22	26.53	23.26	14.85
67503	0.0	6.7 Onze Woudstee		gevel			38	RL	totaal (0)	1	1.5	41.44	40.93	35.99	44.27		45.99		45.99	--	--	--	
								RL	totaal (0)	1	4.5	45.70	45.18	40.19	48.50		50.19		50.19	--	--	--	
								RL	totaal (0)	2	1.5	47.08	46.56	41.52	49.85		51.56		51.56	--	--	--	
								RL	totaal (0)	2	4.5	49.83	49.31	44.27	52.60		54.31		54.31	--	--	--	
								VL	totaal (0)	1	1.5	46.64	44.20	40.37	48.65		49	50.37		50	46.64	44.20	40.37

														(*) IL: inc. maatregel, VL:inc aftrek, RL: inc prognosetoeslag			(^) VL: ex. optrektoeslag							
nr	z1	m1 adres	huisnr	type	afw.toets	refl	kenmerk	rhart	groep	sh	wnh	dag	avond	nacht	Lden	af Lden(*)	Letm	af Letm(*)	dag(^)	avond(^)	nacht(^)			
									VL	totaal (0)	1	4.5	50.83	48.42	44.49	52.81	53	54.49	54	50.83	48.42	44.49		
									VL	totaal (0)	2	1.5	48.80	46.39	42.40	50.75	51	52.40	52	48.80	46.39	42.40		
									VL	totaal (0)	2	4.5	52.18	49.78	45.81	54.15	54	55.81	56	52.18	49.78	45.81		
									VL	Rijksweg A28 (1)	1	1.5	46.33	43.92	40.26	48.44	2	46	50.26	2	48	46.33	43.92	40.26
									VL	Rijksweg A28 (1)	1	4.5	50.68	48.28	44.43	52.70	2	51	54.43	2	52	50.68	48.28	44.43
									VL	Rijksweg A28 (1)	2	1.5	48.62	46.23	42.34	50.63	2	49	52.34	2	50	48.62	46.23	42.34
									VL	Rijksweg A28 (1)	2	4.5	52.07	49.68	45.77	54.07	2	52	55.77	2	54	52.07	49.68	45.77
									VL	Parallelweg (2)	1	1.5	25.35	22.26	14.63	25.53	5	21	25.35	5	20	25.35	22.26	14.63
									VL	Parallelweg (2)	1	4.5	28.41	25.32	17.69	28.59	5	24	28.41	5	23	28.41	25.32	17.69
									VL	Parallelweg (2)	2	1.5	24.16	21.06	13.43	24.33	5	19	24.16	5	19	24.16	21.06	13.43
									VL	Parallelweg (2)	2	4.5	27.58	24.49	16.86	27.76	5	23	27.58	5	23	27.58	24.49	16.86
									VL	Duinweg (3)	1	1.5	-6.08	-8.62	-16.32	-99.00	5	-104	-6.08	5	-11	-6.08	-8.62	-16.32
									VL	Duinweg (3)	1	4.5	-.93	-3.47	-11.19	-99.00	5	-104	-.93	5	-6	-.93	-3.47	-11.19
									VL	Duinweg (3)	2	1.5	-6.08	-8.62	-16.32	-99.00	5	-104	-6.08	5	-11	-6.08	-8.62	-16.32
									VL	Duinweg (3)	2	4.5	-.93	-3.47	-11.19	-99.00	5	-104	-.93	5	-6	-.93	-3.47	-11.19
									VL	Paasloweg (4)	1	1.5	34.43	31.68	23.76	34.71	5	30	34.43	5	29	34.43	31.68	23.76
									VL	Paasloweg (4)	1	4.5	35.37	32.62	24.70	35.65	5	31	35.37	5	30	35.37	32.62	24.70
									VL	Paasloweg (4)	2	1.5	34.42	31.67	23.75	34.70	5	30	34.42	5	29	34.42	31.67	23.75
									VL	Paasloweg (4)	2	4.5	35.36	32.60	24.68	35.63	5	31	35.36	5	30	35.36	32.60	24.68
									VL	Zandpad (7km/u ge	1	1.5	15.75	12.29	3.75	15.52	5	11	15.75	5	11	15.75	12.29	3.75
									VL	Zandpad (7km/u ge	1	4.5	17.96	14.58	6.08	17.77	5	13	17.96	5	13	17.96	14.58	6.08
									VL	Zandpad (7km/u ge	2	1.5	15.75	12.29	3.75	15.52	5	11	15.75	5	11	15.75	12.29	3.75
									VL	Zandpad (7km/u ge	2	4.5	17.96	14.58	6.08	17.77	5	13	17.96	5	13	17.96	14.58	6.08
67504	0.0	6.7 Onze Woudstee		gevel			40		RL	totaal (0)	1	1.5	40.50	40.00	35.24	43.43	43.43	45.24	45.24	--	--	--		
									RL	totaal (0)	1	4.5	46.00	45.49	40.61	48.86	48.86	50.61	50.61	--	--	--		
									RL	totaal (0)	2	1.5	42.73	42.22	37.43	45.64	45.64	47.43	47.43	--	--	--		
									RL	totaal (0)	2	4.5	49.19	48.68	43.77	52.04	52.04	53.77	53.77	--	--	--		
									VL	totaal (0)	1	1.5	47.75	45.31	41.71	49.87	50	51.71	52	47.75	45.31	41.71		
									VL	totaal (0)	1	4.5	53.41	51.00	47.20	55.45	55	57.20	57	53.41	51.00	47.20		
									VL	totaal (0)	2	1.5	47.90	45.46	41.84	50.01	50	51.84	52	47.90	45.46	41.84		
									VL	totaal (0)	2	4.5	54.11	51.71	47.84	56.12	56	57.84	58	54.11	51.71	47.84		
									VL	Rijksweg A28 (1)	1	1.5	47.64	45.21	41.68	49.80	2	48	51.68	2	50	47.64	45.21	41.68
									VL	Rijksweg A28 (1)	1	4.5	53.36	50.95	47.18	55.42	2	53	57.18	2	55	53.36	50.95	47.18
									VL	Rijksweg A28 (1)	2	1.5	47.79	45.37	41.81	49.95	2	48	51.81	2	50	47.79	45.37	41.81
									VL	Rijksweg A28 (1)	2	4.5	54.07	51.67	47.82	56.09	3	53	57.82	2	56	54.07	51.67	47.82
									VL	Parallelweg (2)	1	1.5	23.73	20.57	12.94	23.87	5	19	23.73	5	19	23.73	20.57	12.94
									VL	Parallelweg (2)	1	4.5	29.39	26.32	18.65	29.56	5	25	29.39	5	24	29.39	26.32	18.65
									VL	Parallelweg (2)	2	1.5	23.34	20.19	12.56	23.48	5	18	23.34	5	18	23.34	20.19	12.56
									VL	Parallelweg (2)	2	4.5	29.04	25.97	18.30	29.21	5	24	29.04	5	24	29.04	25.97	18.30
									VL	Duinweg (3)	1	1.5	3.53	1.07	-6.91	3.95	5	-1	3.53	5	-1	3.53	1.07	-6.91
									VL	Duinweg (3)	1	4.5	10.66	8.20	.22	11.08	5	6	10.66	5	6	10.66	8.20	.22
									VL	Duinweg (3)	2	1.5	3.50	1.04	-6.94	3.92	5	-1	3.50	5	-1	3.50	1.04	-6.94
									VL	Duinweg (3)	2	4.5	10.63	8.17	.19	11.05	5	6	10.63	5	6	10.63	8.17	.19
									VL	Paasloweg (4)	1	1.5	21.13	18.38	10.45	21.40	5	16	21.13	5	16	21.13	18.38	10.45
									VL	Paasloweg (4)	1	4.5	23.94	21.21	13.27	24.22	5	19	23.94	5	19	23.94	21.21	13.27
									VL	Paasloweg (4)	2	1.5	21.03	18.27	10.35	21.30	5	16	21.03	5	16	21.03	18.27	10.35
									VL	Paasloweg (4)	2	4.5	23.77	21.04	13.10	24.05	5	19	23.77	5	19	23.77	21.04	13.10
									VL	Zandpad (7km/u ge	1	1.5	30.55	27.49	19.31	30.60	5	26	30.55	5	26	30.55	27.49	19.31
									VL	Zandpad (7km/u ge	1	4.5	32.32	29.22	21.02	32.34	5	27	32.32	5	27	32.32	29.22	21.02
									VL	Zandpad (7km/u ge	2	1.5	30.51	27.45	19.28	30.56	5	26	30.51	5	26	30.51	27.45	19.28
									VL	Zandpad (7km/u ge	2	4.5	32.26	29.17	20.97	32.29	5	27	32.26	5	27	32.26	29.17	20.97
67506	0.0	6.8 Onze Woudstee		gevel			41		RL	totaal (0)	1	1.5	38.47	37.97	33.22	41.40	41.40	43.22	43.22	--	--	--		

													(*) IL: inc. maatregel, VL:inc aftrek, RL: inc prognosetoeslag			(^) VL: ex. optrektoeslag							
nr	z1	m1 adres	huisnr	type	afw.toets	refl	kenmerk	rhart	groep	sh	wnh	dag	avond	nacht	Lden	af Lden(*)	Letm	af Letm(*)	dag(^)	avond(^)	nacht(^)		
								RL	totaal (0)	1	4.5	43.92	43.42	38.55	46.79	46.79	48.55	48.55	--	--	--		
								RL	totaal (0)	2	1.5	40.34	39.84	35.05	43.25	43.25	45.05	45.05	--	--	--		
								RL	totaal (0)	2	4.5	46.49	45.98	41.10	49.35	49.35	51.10	51.10	--	--	--		
								VL	totaal (0)	1	1.5	44.55	42.10	38.59	46.71	47	48.59	49	44.55	42.10	38.59		
								VL	totaal (0)	1	4.5	50.50	48.09	44.28	52.54	53	54.28	54	50.50	48.09	44.28		
								VL	totaal (0)	2	1.5	44.57	42.12	38.61	46.73	47	48.61	49	44.57	42.12	38.61		
								VL	totaal (0)	2	4.5	51.31	48.91	45.02	53.31	53	55.02	55	51.31	48.91	45.02		
								VL	Rijksweg A28 (1)	1	1.5	44.38	41.94	38.53	46.60	2	45	48.53	2	47	44.38	41.94	38.53
								VL	Rijksweg A28 (1)	1	4.5	50.42	48.02	44.25	52.48	2	50	54.25	2	52	50.42	48.02	44.25
								VL	Rijksweg A28 (1)	2	1.5	44.40	41.95	38.55	46.62	2	45	48.55	2	47	44.40	41.95	38.55
								VL	Rijksweg A28 (1)	2	4.5	51.25	48.85	45.00	53.27	2	51	55.00	2	53	51.25	48.85	45.00
								VL	Parallelweg (2)	1	1.5	19.93	16.75	9.11	20.06	5	15	19.93	5	15	19.93	16.75	9.11
								VL	Parallelweg (2)	1	4.5	25.34	22.23	14.58	25.50	5	20	25.34	5	20	25.34	22.23	14.58
								VL	Parallelweg (2)	2	1.5	19.73	16.56	8.91	19.86	5	15	19.73	5	15	19.73	16.56	8.91
								VL	Parallelweg (2)	2	4.5	25.05	21.94	14.29	25.21	5	20	25.05	5	20	25.05	21.94	14.29
								VL	Duinweg (3)	1	1.5	-6.53	-9.05	-16.82	-99.00	5	-104	-6.53	5	-12	-6.53	-9.05	-16.82
								VL	Duinweg (3)	1	4.5	-0.8	-2.58	-10.44	-99.00	5	-104	-0.8	5	-5	-0.8	-2.58	-10.44
								VL	Duinweg (3)	2	1.5	-6.53	-9.05	-16.82	-99.00	5	-104	-6.53	5	-12	-6.53	-9.05	-16.82
								VL	Duinweg (3)	2	4.5	-0.8	-2.58	-10.44	-99.00	5	-104	-0.8	5	-5	-0.8	-2.58	-10.44
								VL	Paasloweg (4)	1	1.5	29.29	26.65	18.69	29.61	5	25	29.29	5	24	29.29	26.65	18.69
								VL	Paasloweg (4)	1	4.5	31.23	28.60	20.64	31.56	5	27	31.23	5	26	31.23	28.60	20.64
								VL	Paasloweg (4)	2	1.5	29.28	26.64	18.69	29.61	5	25	29.28	5	24	29.28	26.64	18.69
								VL	Paasloweg (4)	2	4.5	31.22	28.58	20.63	31.55	5	27	31.22	5	26	31.22	28.58	20.63
								VL	Zandpad (7km/u ge	1	1.5	22.63	19.36	10.99	22.53	5	18	22.63	5	18	22.63	19.36	10.99
								VL	Zandpad (7km/u ge	1	4.5	25.55	22.45	14.23	25.57	5	21	25.55	5	21	25.55	22.45	14.23
								VL	Zandpad (7km/u ge	2	1.5	22.63	19.36	10.99	22.53	5	18	22.63	5	18	22.63	19.36	10.99
								VL	Zandpad (7km/u ge	2	4.5	25.55	22.45	14.23	25.57	5	21	25.55	5	21	25.55	22.45	14.23
67507	0.0	6.8 Onze Woudstee		gevel			41	RL	totaal (0)	1	1.5	40.12	39.63	34.88	43.06	43.06	44.88	44.88	--	--	--		
								RL	totaal (0)	1	4.5	45.38	44.87	40.03	48.26	48.26	50.03	50.03	--	--	--		
								RL	totaal (0)	2	1.5	41.68	41.18	36.39	44.59	44.59	46.39	46.39	--	--	--		
								RL	totaal (0)	2	4.5	48.67	48.16	43.28	51.53	51.53	53.28	53.28	--	--	--		
								VL	totaal (0)	1	1.5	47.45	44.98	41.30	49.51	50	51.30	51	47.45	44.98	41.30		
								VL	totaal (0)	1	4.5	53.95	51.54	47.65	55.95	56	57.65	58	53.95	51.54	47.65		
								VL	totaal (0)	2	1.5	47.48	45.01	41.34	49.55	50	51.34	51	47.48	45.01	41.34		
								VL	totaal (0)	2	4.5	54.44	52.04	48.11	56.42	56	58.11	58	54.44	52.04	48.11		
								VL	Rijksweg A28 (1)	1	1.5	47.11	44.68	41.20	49.30	2	47	51.20	2	49	47.11	44.68	41.20
								VL	Rijksweg A28 (1)	1	4.5	53.84	51.45	47.61	55.88	3	53	57.61	2	56	53.84	51.45	47.61
								VL	Rijksweg A28 (1)	2	1.5	47.15	44.72	41.23	49.34	2	47	51.23	2	49	47.15	44.72	41.23
								VL	Rijksweg A28 (1)	2	4.5	54.34	51.95	48.08	56.36	3	53	58.08	2	56	54.34	51.95	48.08
								VL	Parallelweg (2)	1	1.5	23.12	19.98	12.32	23.26	5	18	23.12	5	18	23.12	19.98	12.32
								VL	Parallelweg (2)	1	4.5	28.89	25.83	18.15	29.07	5	24	28.89	5	24	28.89	25.83	18.15
								VL	Parallelweg (2)	2	1.5	22.74	19.59	11.94	22.88	5	18	22.74	5	18	22.74	19.59	11.94
								VL	Parallelweg (2)	2	4.5	28.51	25.45	17.77	28.69	5	24	28.51	5	24	28.51	25.45	17.77
								VL	Duinweg (3)	1	1.5	-3.62	-6.14	-13.92	-99.00	5	-104	-3.62	5	-9	-3.62	-6.14	-13.92
								VL	Duinweg (3)	1	4.5	2.00	-0.54	-8.25	2.45	5	-3	2.00	5	-3	2.00	-0.54	-8.25
								VL	Duinweg (3)	2	1.5	-3.85	-6.37	-14.15	-99.00	5	-104	-3.85	5	-9	-3.85	-6.37	-14.15
								VL	Duinweg (3)	2	4.5	1.66	-0.88	-8.59	2.11	5	-3	1.66	5	-3	1.66	-0.88	-8.59
								VL	Paasloweg (4)	1	1.5	20.24	17.63	9.65	20.57	5	16	20.24	5	15	20.24	17.63	9.65
								VL	Paasloweg (4)	1	4.5	24.08	21.46	13.49	24.41	5	19	24.08	5	19	24.08	21.46	13.49
								VL	Paasloweg (4)	2	1.5	20.16	17.55	9.58	20.50	5	15	20.16	5	15	20.16	17.55	9.58
								VL	Paasloweg (4)	2	4.5	23.96	21.34	13.37	24.29	5	19	23.96	5	19	23.96	21.34	13.37
								VL	Zandpad (7km/u ge	1	1.5	35.80	32.80	24.68	35.89	5	31	35.80	5	31	35.80	32.80	24.68

nr	z1	m1 adres	huisnr	type	afw.toets	refl	kenmerk	rhart	groep	(*) IL: inc. maatregel, VL:inc aftrek, RL: inc prognosetoeslag							(^) VL: ex. optrektoeslag							
										sh	wnh	dag	avond	nacht	Lden	af Lden(*)	Letm	af Letm(*)	dag(^)	avond(^)	nacht(^)			
67508	0.0	6.8 Onze Woudstee		gevel			42			VL Zandpad (7km/u ge	1	4.5	37.28	34.25	26.11	37.35	5	32	37.28	5	32	37.28	34.25	26.11
										VL Zandpad (7km/u ge	2	1.5	35.79	32.79	24.67	35.88	5	31	35.79	5	31	35.79	32.79	24.67
										VL Zandpad (7km/u ge	2	4.5	37.26	34.23	26.09	37.33	5	32	37.26	5	32	37.26	34.23	26.09
										RL totaal (0)	1	1.5	40.41	39.92	35.15	43.34	43.34	45.15	45.15	--	--	--		
										RL totaal (0)	1	4.5	44.34	43.84	39.05	47.25	47.25	49.05	49.05	--	--	--		
										RL totaal (0)	2	1.5	43.95	43.44	38.56	46.81	46.81	48.56	48.56	--	--	--		
										RL totaal (0)	2	4.5	48.66	48.15	43.30	51.54	51.54	53.30	53.30	--	--	--		
										VL totaal (0)	1	1.5	49.47	46.96	42.72	51.23	51	52.72	53	49.47	46.96	42.72		
										VL totaal (0)	1	4.5	53.47	51.01	46.99	55.37	55	56.99	57	53.47	51.01	46.99		
										VL totaal (0)	2	1.5	49.74	47.24	43.03	51.52	52	53.03	53	49.74	47.24	43.03		
										VL totaal (0)	2	4.5	54.15	51.71	47.64	56.04	56	57.64	58	54.15	51.71	47.64		
										VL Rijksweg A28 (1)	1	1.5	48.51	46.11	42.40	50.60	2	49	52.40	2	50	48.51	46.11	42.40
										VL Rijksweg A28 (1)	1	4.5	53.02	50.62	46.84	55.08	2	53	56.84	2	55	53.02	50.62	46.84
										VL Rijksweg A28 (1)	2	1.5	48.85	46.45	42.72	50.93	2	49	52.72	2	51	48.85	46.45	42.72
										VL Rijksweg A28 (1)	2	4.5	53.77	51.38	47.51	55.79	3	53	57.51	2	56	53.77	51.38	47.51
										VL Parallelweg (2)	1	1.5	24.48	21.41	13.70	24.64	5	20	24.48	5	19	24.48	21.41	13.70
										VL Parallelweg (2)	1	4.5	28.48	25.43	17.71	28.65	5	24	28.48	5	23	28.48	25.43	17.71
										VL Parallelweg (2)	2	1.5	23.90	20.81	13.12	24.06	5	19	23.90	5	19	23.90	20.81	13.12
										VL Parallelweg (2)	2	4.5	27.97	24.91	17.20	28.14	5	23	27.97	5	23	27.97	24.91	17.20
										VL Duinweg (3)	1	1.5	-3.84	-6.36	-14.15	-99.00	5	-104	-3.84	5	-9	-3.84	-6.36	-14.15
										VL Duinweg (3)	1	4.5	.76	-1.78	-9.50	1.20	5	-4	.76	5	-4	.76	-1.78	-9.50
										VL Duinweg (3)	2	1.5	-4.48	-7.01	-14.79	-99.00	5	-104	-4.48	5	-9	-4.48	-7.01	-14.79
										VL Duinweg (3)	2	4.5	.10	-2.44	-10.16	.54	5	-4	.10	5	-5	.10	-2.44	-10.16
										VL Paasloweg (4)	1	1.5	19.94	17.36	9.38	20.29	5	15	19.94	5	15	19.94	17.36	9.38
										VL Paasloweg (4)	1	4.5	22.78	20.17	12.19	23.11	5	18	22.78	5	18	22.78	20.17	12.19
										VL Paasloweg (4)	2	1.5	19.77	17.20	9.21	20.12	5	15	19.77	5	15	19.77	17.20	9.21
										VL Paasloweg (4)	2	4.5	22.44	19.83	11.86	22.78	5	18	22.44	5	17	22.44	19.83	11.86
										VL Zandpad (7km/u ge	1	1.5	42.35	39.35	31.23	42.44	5	37	42.35	5	37	42.35	39.35	31.23
										VL Zandpad (7km/u ge	1	4.5	43.23	40.20	32.08	43.31	5	38	43.23	5	38	43.23	40.20	32.08
										VL Zandpad (7km/u ge	2	1.5	42.35	39.35	31.23	42.44	5	37	42.35	5	37	42.35	39.35	31.23
VL Zandpad (7km/u ge	2	4.5	43.22	40.19	32.07	43.30	5	38	43.22	5	38	43.22	40.19	32.07										
67509	0.0	6.7 Onze Woudstee		gevel			51			RL totaal (0)	1	1.5	39.70	39.20	34.38	42.60	42.60	44.38	44.38	--	--	--		
										RL totaal (0)	1	4.5	45.39	44.89	40.02	48.26	48.26	50.02	50.02	--	--	--		
										RL totaal (0)	2	1.5	42.14	41.63	36.74	45.00	45.00	46.74	46.74	--	--	--		
										RL totaal (0)	2	4.5	46.96	46.46	41.56	49.82	49.82	51.56	51.56	--	--	--		
										VL totaal (0)	1	1.5	46.96	44.50	40.38	48.81	49	50.38	50	46.96	44.50	40.38		
										VL totaal (0)	1	4.5	51.82	49.40	45.30	53.71	54	55.30	55	51.82	49.40	45.30		
										VL totaal (0)	2	1.5	47.45	45.00	40.85	49.29	49	50.85	51	47.45	45.00	40.85		
										VL totaal (0)	2	4.5	52.37	49.96	45.87	54.27	54	55.87	56	52.37	49.96	45.87		
										VL Rijksweg A28 (1)	1	1.5	46.23	43.83	40.11	48.32	2	46	50.11	2	48	46.23	43.83	40.11
										VL Rijksweg A28 (1)	1	4.5	51.48	49.10	45.17	53.48	2	51	55.17	2	53	51.48	49.10	45.17
										VL Rijksweg A28 (1)	2	1.5	46.80	44.41	40.61	48.86	2	47	50.61	2	49	46.80	44.41	40.61
										VL Rijksweg A28 (1)	2	4.5	52.08	49.70	45.76	54.07	2	52	55.76	2	54	52.08	49.70	45.76
										VL Parallelweg (2)	1	1.5	21.79	18.66	11.04	21.95	5	17	21.79	5	17	21.79	18.66	11.04
										VL Parallelweg (2)	1	4.5	25.61	22.52	14.87	25.78	5	21	25.61	5	21	25.61	22.52	14.87
										VL Parallelweg (2)	2	1.5	21.39	18.25	10.63	21.54	5	17	21.39	5	16	21.39	18.25	10.63
										VL Parallelweg (2)	2	4.5	25.40	22.31	14.66	25.57	5	21	25.40	5	20	25.40	22.31	14.66
										VL Duinweg (3)	1	1.5	4.47	2.01	-5.97	4.89	5		4.47	5	-1	4.47	2.01	-5.97
										VL Duinweg (3)	1	4.5	12.73	10.27	2.28	13.14	5	8	12.73	5	8	12.73	10.27	2.28
										VL Duinweg (3)	2	1.5	4.47	2.01	-5.97	4.89	5		4.47	5	-1	4.47	2.01	-5.97
										VL Duinweg (3)	2	4.5	12.73	10.27	2.28	13.14	5	8	12.73	5	8	12.73	10.27	2.28
										VL Paasloweg (4)	1	1.5	38.73	35.97	28.06	39.00	5	34	38.73	5	34	38.73	35.97	28.06

nr	z1	m1 adres	huisnr	type	afw.toets	refl	kenmerk	rhart	groep	(*) IL: inc. maatregel, VL:inc aftrek, RL: inc prognosetoeslag										(^) VL: ex. optrektoeslag						
										sh	wnh	dag	avond	nacht	Lden	af Lden(*)	Letm	af Letm(*)	dag(^)	avond(^)	nacht(^)					
67510	0.0	6.7 Onze Woudstee		gevel			51			VL	Paasloweg (4)	1	4.5	40.35	37.58	29.66	40.61	5	36	40.35	5	35	40.35	37.58	29.66	
										VL	Paasloweg (4)	2	1.5	38.73	35.97	28.06	39.00	5	34	38.73	5	34	38.73	35.97	28.06	
										VL	Paasloweg (4)	2	4.5	40.35	37.58	29.66	40.61	5	36	40.35	5	35	40.35	37.58	29.66	
										VL	Zandpad (7km/u ge	1	1.5	16.37	12.98	4.48	16.18	5	11	16.37	5	11	16.37	12.98	4.48	
										VL	Zandpad (7km/u ge	1	4.5	17.97	14.59	6.10	17.79	5	13	17.97	5	13	17.97	14.59	6.10	
										VL	Zandpad (7km/u ge	2	1.5	16.37	12.98	4.48	16.18	5	11	16.37	5	11	16.37	12.98	4.48	
										VL	Zandpad (7km/u ge	2	4.5	17.97	14.59	6.10	17.79	5	13	17.97	5	13	17.97	14.59	6.10	
										RL	totaal (0)	1	1.5	41.57	41.07	36.20	44.44			44.44	46.20		46.20	--	--	--
										RL	totaal (0)	1	4.5	46.63	46.12	41.25	49.50			49.50	51.25		51.25	--	--	--
										RL	totaal (0)	2	1.5	45.82	45.30	40.34	48.63			48.63	50.34		50.34	--	--	--
										RL	totaal (0)	2	4.5	50.27	49.76	44.85	53.12			53.12	54.85		54.85	--	--	--
										VL	totaal (0)	1	1.5	49.17	46.76	42.95	51.21			51	52.95		53	49.17	46.76	42.95
										VL	totaal (0)	1	4.5	53.90	51.52	47.57	55.89			56	57.57		58	53.90	51.52	47.57
										VL	totaal (0)	2	1.5	50.01	47.62	43.74	52.03			52	53.74		54	50.01	47.62	43.74
										VL	totaal (0)	2	4.5	55.02	52.64	48.64	56.98			57	58.64		59	55.02	52.64	48.64
										VL	Rijksweg A28 (1)	1	1.5	49.11	46.71	42.93	51.17	2	49	52.93	2	51	49.11	46.71	42.93	
										VL	Rijksweg A28 (1)	1	4.5	53.86	51.49	47.56	55.87	3	53	57.56	2	56	53.86	51.49	47.56	
										VL	Rijksweg A28 (1)	2	1.5	49.96	47.57	43.72	51.99	2	50	53.72	2	52	49.96	47.57	43.72	
										VL	Rijksweg A28 (1)	2	4.5	54.99	52.61	48.63	56.96	4	53	58.63	2	57	54.99	52.61	48.63	
										VL	Parallelweg (2)	1	1.5	25.51	22.41	14.76	25.67	5	21	25.51	5	21	25.51	22.41	14.76	
										VL	Parallelweg (2)	1	4.5	29.38	26.31	18.64	29.55	5	25	29.38	5	24	29.38	26.31	18.64	
										VL	Parallelweg (2)	2	1.5	25.04	21.93	14.29	25.20	5	20	25.04	5	20	25.04	21.93	14.29	
										VL	Parallelweg (2)	2	4.5	28.89	25.81	18.15	29.06	5	24	28.89	5	24	28.89	25.81	18.15	
										VL	Duinweg (3)	1	1.5	-1.26	-3.76	-11.60	-99.00	5	-104	-1.26	5	-6	-1.26	-3.76	-11.60	
										VL	Duinweg (3)	1	4.5	.56	-1.97	-9.72	1.00	5	-4	.56	5	-4	.56	-1.97	-9.72	
										VL	Duinweg (3)	2	1.5	-1.41	-3.91	-11.75	-99.00	5	-104	-1.41	5	-6	-1.41	-3.91	-11.75	
										VL	Duinweg (3)	2	4.5	.31	-2.21	-9.98	.75	5	-4	.31	5	-5	.31	-2.21	-9.98	
										VL	Paasloweg (4)	1	1.5	27.08	24.39	16.45	27.38	5	22	27.08	5	22	27.08	24.39	16.45	
										VL	Paasloweg (4)	1	4.5	28.93	26.24	18.30	29.23	5	24	28.93	5	24	28.93	26.24	18.30	
										VL	Paasloweg (4)	2	1.5	27.05	24.36	16.43	27.35	5	22	27.05	5	22	27.05	24.36	16.43	
VL	Paasloweg (4)	2	4.5	28.90	26.20	18.26	29.20	5	24	28.90	5	24	28.90	26.20	18.26											
VL	Zandpad (7km/u ge	1	1.5	24.37	21.07	12.61	24.23	5	19	24.37	5	19	24.37	21.07	12.61											
VL	Zandpad (7km/u ge	1	4.5	26.59	23.32	14.87	26.47	5	21	26.59	5	22	26.59	23.32	14.87											
VL	Zandpad (7km/u ge	2	1.5	24.25	20.96	12.52	24.12	5	19	24.25	5	19	24.25	20.96	12.52											
VL	Zandpad (7km/u ge	2	4.5	26.41	23.15	14.72	26.30	5	21	26.41	5	21	26.41	23.15	14.72											
67511	0.0	6.7 Onze Woudstee		gevel			50			RL	totaal (0)	1	1.5	38.23	37.73	32.93	41.14			41.14	42.93	42.93	--	--	--	
										RL	totaal (0)	1	4.5	44.59	44.08	39.16	47.43			47.43	49.16		49.16	--	--	--
										RL	totaal (0)	2	1.5	40.03	39.53	34.72	42.93			42.93	44.72		44.72	--	--	--
										RL	totaal (0)	2	4.5	45.94	45.44	40.53	48.79			48.79	50.53		50.53	--	--	--
										VL	totaal (0)	1	1.5	48.46	45.99	41.47	50.12			50	51.47		51	48.46	45.99	41.47
										VL	totaal (0)	1	4.5	52.25	49.82	45.51	54.03			54	55.51		56	52.25	49.82	45.51
										VL	totaal (0)	2	1.5	48.65	46.19	41.69	50.32			50	51.69		52	48.65	46.19	41.69
										VL	totaal (0)	2	4.5	52.76	50.33	46.08	54.57			55	56.08		56	52.76	50.33	46.08
										VL	Rijksweg A28 (1)	1	1.5	47.23	44.85	40.99	49.26	2	47	50.99	2	49	47.23	44.85	40.99	
										VL	Rijksweg A28 (1)	1	4.5	51.57	49.20	45.25	53.57	2	52	55.25	2	53	51.57	49.20	45.25	
										VL	Rijksweg A28 (1)	2	1.5	47.49	45.11	41.23	49.51	2	48	51.23	2	49	47.49	45.11	41.23	
										VL	Rijksweg A28 (1)	2	4.5	52.16	49.78	45.85	54.16	2	52	55.85	2	54	52.16	49.78	45.85	
										VL	Parallelweg (2)	1	1.5	21.67	18.54	10.92	21.83	5	17	21.67	5	17	21.67	18.54	10.92	
										VL	Parallelweg (2)	1	4.5	25.44	22.34	14.71	25.61	5	21	25.44	5	20	25.44	22.34	14.71	
										VL	Parallelweg (2)	2	1.5	21.67	18.54	10.92	21.83	5	17	21.67	5	17	21.67	18.54	10.92	
										VL	Parallelweg (2)	2	4.5	25.44	22.34	14.71	25.61	5	21	25.44	5	20	25.44	22.34	14.71	
										VL	Duinweg (3)	1	1.5	-1.70	-4.61	-12.52	-99.00	5	-104	-1.70	5	-7	-1.70	-4.61	-12.52	

nr	z1	m1 adres	huisnr	type	afw.toets	refl	kenmerk	rhart	groep	(*) IL: inc. maatregel, VL:inc aftrek, RL: inc prognosetoeslag										(^) VL: ex. optrektoeslag						
										sh	wnh	dag	avond	nacht	Lden	af Lden(*)	Letm	af Letm(*)	dag(^)	avond(^)	nacht(^)					
67512	0.0	6.7 Onze Woudstee		gevel			50			VL	Duinweg (3)	1	4.5	2.40	-51	-8.46	2.58	5	-2	2.40	5	-3	2.40	-51	-8.46	
										VL	Duinweg (3)	2	1.5	-1.70	-4.61	-12.52	-99.00	5	-104	-1.70	5	-7	-1.70	-4.61	-12.52	
										VL	Duinweg (3)	2	4.5	2.40	-51	-8.46	2.58	5	-2	2.40	5	-3	2.40	-51	-8.46	
										VL	Paasloweg (4)	1	1.5	42.32	39.57	31.65	42.60	5	38	42.32	5	37	42.32	39.57	31.65	
										VL	Paasloweg (4)	1	4.5	43.74	40.98	33.06	44.01	5	39	43.74	5	39	43.74	40.98	33.06	
										VL	Paasloweg (4)	2	1.5	42.32	39.57	31.65	42.60	5	38	42.32	5	37	42.32	39.57	31.65	
										VL	Paasloweg (4)	2	4.5	43.74	40.98	33.06	44.01	5	39	43.74	5	39	43.74	40.98	33.06	
										VL	Zandpad (7km/u ge	1	1.5	15.60	12.20	3.66	15.40	5	10	15.60	5	11	15.60	12.20	3.66	
										VL	Zandpad (7km/u ge	1	4.5	17.31	13.93	5.39	17.12	5	12	17.31	5	12	17.31	13.93	5.39	
										VL	Zandpad (7km/u ge	2	1.5	15.60	12.20	3.66	15.40	5	10	15.60	5	11	15.60	12.20	3.66	
										VL	Zandpad (7km/u ge	2	4.5	17.31	13.93	5.39	17.12	5	12	17.31	5	12	17.31	13.93	5.39	
										RL	totaal (0)	1	1.5	39.91	39.41	34.60	42.81			42.81	44.60		44.60	--	--	--
										RL	totaal (0)	1	4.5	46.00	45.49	40.62	48.87			48.87	50.62		50.62	--	--	--
										RL	totaal (0)	2	1.5	41.58	41.07	36.24	44.47			44.47	46.24		46.24	--	--	--
										RL	totaal (0)	2	4.5	48.60	48.09	43.19	51.45			51.45	53.19		53.19	--	--	--
										VL	totaal (0)	1	1.5	47.83	45.38	41.73	49.92			50	51.73		52	47.83	45.38	41.73
										VL	totaal (0)	1	4.5	52.70	50.31	46.39	54.70			55	56.39		56	52.70	50.31	46.39
										VL	totaal (0)	2	1.5	48.11	45.67	42.01	50.20			50	52.01		52	48.11	45.67	42.01
										VL	totaal (0)	2	4.5	53.51	51.12	47.19	55.50			56	57.19		57	53.51	51.12	47.19
										VL	Rijksweg A28 (1)	1	1.5	47.66	45.23	41.68	49.81	2	48	51.68	2	50	47.66	45.23	41.68	
										VL	Rijksweg A28 (1)	1	4.5	52.62	50.24	46.36	54.64	2	53	56.36	2	54	52.62	50.24	46.36	
										VL	Rijksweg A28 (1)	2	1.5	47.96	45.53	41.96	50.10	2	48	51.96	2	50	47.96	45.53	41.96	
										VL	Rijksweg A28 (1)	2	4.5	53.45	51.06	47.17	55.46	2	53	57.17	2	55	53.45	51.06	47.17	
										VL	Parallelweg (2)	1	1.5	23.11	20.00	12.34	23.27	5	18	23.11	5	18	23.11	20.00	12.34	
										VL	Parallelweg (2)	1	4.5	27.89	24.82	17.14	28.06	5	23	27.89	5	23	27.89	24.82	17.14	
										VL	Parallelweg (2)	2	1.5	22.85	19.74	12.08	23.01	5	18	22.85	5	18	22.85	19.74	12.08	
										VL	Parallelweg (2)	2	4.5	27.51	24.43	16.77	27.68	5	23	27.51	5	23	27.51	24.43	16.77	
										VL	Duinweg (3)	1	1.5	-1.29	-4.12	-12.01	-99.00	5	-104	-1.29	5	-6	-1.29	-4.12	-12.01	
										VL	Duinweg (3)	1	4.5	3.52	.84	-7.06	3.84	5	-1	3.52	5	-1	3.52	.84	-7.06	
										VL	Duinweg (3)	2	1.5	-1.36	-4.19	-12.08	-99.00	5	-104	-1.36	5	-6	-1.36	-4.19	-12.08	
										VL	Duinweg (3)	2	4.5	3.38	.70	-7.21	3.70	5	-1	3.38	5	-2	3.38	.70	-7.21	
										VL	Paasloweg (4)	1	1.5	32.82	30.08	22.16	33.10	5	28	32.82	5	28	32.82	30.08	22.16	
VL	Paasloweg (4)	1	4.5	33.82	31.09	23.16	34.10	5	29	33.82	5	29	33.82	31.09	23.16											
VL	Paasloweg (4)	2	1.5	32.82	30.07	22.15	33.10	5	28	32.82	5	28	32.82	30.07	22.15											
VL	Paasloweg (4)	2	4.5	33.81	31.08	23.15	34.09	5	29	33.81	5	29	33.81	31.08	23.15											
VL	Zandpad (7km/u ge	1	1.5	20.26	16.72	8.08	19.97	5	15	20.26	5	15	20.26	16.72	8.08											
VL	Zandpad (7km/u ge	1	4.5	23.46	19.98	11.37	23.20	5	18	23.46	5	18	23.46	19.98	11.37											
VL	Zandpad (7km/u ge	2	1.5	20.17	16.64	8.02	19.89	5	15	20.17	5	15	20.17	16.64	8.02											
VL	Zandpad (7km/u ge	2	4.5	23.27	19.80	11.20	23.02	5	18	23.27	5	18	23.27	19.80	11.20											
67513	0.0	6.7 Onze Woudstee		gevel			49			RL	totaal (0)	1	1.5	39.79	39.29	34.49	42.70			42.70	44.49		44.49	--	--	--
										RL	totaal (0)	1	4.5	45.73	45.22	40.38	48.61			48.61	50.38		50.38	--	--	--
										RL	totaal (0)	2	1.5	42.11	41.60	36.77	45.00			45.00	46.77		46.77	--	--	--
										RL	totaal (0)	2	4.5	48.48	47.97	43.07	51.33			51.33	53.07		53.07	--	--	--
										VL	totaal (0)	1	1.5	46.55	44.10	40.50	48.67			49	50.50		50	46.55	44.10	40.50
										VL	totaal (0)	1	4.5	52.92	50.51	46.68	54.95			55	56.68		57	52.92	50.51	46.68
										VL	totaal (0)	2	1.5	46.91	44.47	40.81	49.00			49	50.81		51	46.91	44.47	40.81
										VL	totaal (0)	2	4.5	53.95	51.55	47.66	55.95			56	57.66		58	53.95	51.55	47.66
										VL	Rijksweg A28 (1)	1	1.5	46.34	43.91	40.44	48.54	2	47	50.44	2	48	46.34	43.91	40.44	
										VL	Rijksweg A28 (1)	1	4.5	52.84	50.44	46.65	54.89	2	53	56.65	2	55	52.84	50.44	46.65	
										VL	Rijksweg A28 (1)	2	1.5	46.72	44.30	40.75	48.88	2	47	50.75	2	49	46.72	44.30	40.75	
										VL	Rijksweg A28 (1)	2	4.5	53.89	51.49	47.63	55.91	3	53	57.63	2	56	53.89	51.49	47.63	
										VL	Parallelweg (2)	1	1.5	22.24	19.08	11.43	22.37	5	17	22.24	5	17	22.24	19.08	11.43	

																	(*) IL: inc. maatregel, VL:inc aftrek, RL: inc prognosetoeslag					(^) VL: ex. optrektoeslag				
nr	z1	m1 adres	huisnr	type	afw.toets	refl	kenmerk	rhart	groep	sh	wnh	dag	avond	nacht	Lden	af Lden(*)	Letm	af Letm(*)	dag(^)	avond(^)	nacht(^)					
								VL	Parallelweg (2)	1	4.5	27.86	24.77	17.11	28.03	5	23	27.86	5	23	27.86	24.77	17.11			
								VL	Parallelweg (2)	2	1.5	21.99	18.83	11.20	22.13	5	17	21.99	5	17	21.99	18.83	11.20			
								VL	Parallelweg (2)	2	4.5	27.61	24.52	16.86	27.78	5	23	27.61	5	23	27.61	24.52	16.86			
								VL	Duinweg (3)	1	1.5	-2.60	-5.12	-12.90	-99.00	5	-104	-2.60	5	-8	-2.60	-5.12	-12.90			
								VL	Duinweg (3)	1	4.5	2.03	-.49	-8.27	2.47	5	-3	2.03	5	-3	2.03	-.49	-8.27			
								VL	Duinweg (3)	2	1.5	-2.86	-5.39	-13.16	-99.00	5	-104	-2.86	5	-8	-2.86	-5.39	-13.16			
								VL	Duinweg (3)	2	4.5	1.81	-.72	-8.49	2.25	5	-3	1.81	5	-3	1.81	-.72	-8.49			
								VL	Paasloweg (4)	1	1.5	28.39	25.65	17.73	28.67	5	24	28.39	5	23	28.39	25.65	17.73			
								VL	Paasloweg (4)	1	4.5	31.02	28.28	20.35	31.30	5	26	31.02	5	26	31.02	28.28	20.35			
								VL	Paasloweg (4)	2	1.5	28.38	25.65	17.72	28.66	5	24	28.38	5	23	28.38	25.65	17.72			
								VL	Paasloweg (4)	2	4.5	31.01	28.26	20.34	31.29	5	26	31.01	5	26	31.01	28.26	20.34			
								VL	Zandpad (7km/u ge	1	1.5	31.07	28.06	19.93	31.16	5	26	31.07	5	26	31.07	28.06	19.93			
								VL	Zandpad (7km/u ge	1	4.5	32.38	29.33	21.17	32.44	5	27	32.38	5	27	32.38	29.33	21.17			
								VL	Zandpad (7km/u ge	2	1.5	31.06	28.06	19.92	31.15	5	26	31.06	5	26	31.06	28.06	19.92			
								VL	Zandpad (7km/u ge	2	4.5	32.35	29.31	21.15	32.41	5	27	32.35	5	27	32.35	29.31	21.15			
67514	0.0	6.7 Onze Woudstee		gevel			45	RL	totaal (0)	1	1.5	40.07	39.58	34.75	42.97	42.97	44.75	44.75	--	--	--	--	--			
								RL	totaal (0)	1	4.5	44.98	44.48	39.58	47.84	47.84	49.58	49.58	--	--	--	--	--			
								RL	totaal (0)	2	1.5	42.20	41.70	36.86	45.09	45.09	46.86	46.86	--	--	--	--	--			
								RL	totaal (0)	2	4.5	48.60	48.09	43.16	51.44	51.44	53.16	53.16	--	--	--	--	--			
								VL	totaal (0)	1	1.5	47.50	45.07	41.37	49.58	50	51.37	51	47.50	45.07	41.37	49.58	41.37			
								VL	totaal (0)	1	4.5	52.54	50.14	46.22	54.53	55	56.22	56	52.54	50.14	46.22	54.53	46.22			
								VL	totaal (0)	2	1.5	47.56	45.13	41.42	49.63	50	51.42	51	47.56	45.13	41.42	49.63	41.42			
								VL	totaal (0)	2	4.5	53.47	51.08	47.12	55.45	55	57.12	57	53.47	51.08	47.12	55.45	47.12			
								VL	Rijksweg A28 (1)	1	1.5	47.40	44.98	41.34	49.52	2	48	51.34	2	49	47.40	44.98	41.34			
								VL	Rijksweg A28 (1)	1	4.5	52.48	50.10	46.20	54.49	2	52	56.20	2	54	52.48	50.10	46.20			
								VL	Rijksweg A28 (1)	2	1.5	47.46	45.04	41.39	49.57	2	48	51.39	2	49	47.46	45.04	41.39			
								VL	Rijksweg A28 (1)	2	4.5	53.42	51.04	47.11	55.42	2	53	57.11	2	55	53.42	51.04	47.11			
								VL	Parallelweg (2)	1	1.5	22.97	19.87	12.20	23.13	5	18	22.97	5	18	22.97	19.87	12.20			
								VL	Parallelweg (2)	1	4.5	28.17	25.11	17.43	28.35	5	23	28.17	5	23	28.17	25.11	17.43			
								VL	Parallelweg (2)	2	1.5	22.60	19.50	11.83	22.76	5	18	22.60	5	18	22.60	19.50	11.83			
								VL	Parallelweg (2)	2	4.5	27.83	24.77	17.09	28.01	5	23	27.83	5	23	27.83	24.77	17.09			
								VL	Duinweg (3)	1	1.5	-10.46	-13.00	-20.72	-99.00	5	-104	-10.46	5	-15	-10.46	-13.00	-20.72			
								VL	Duinweg (3)	1	4.5	-4.99	-7.55	-15.21	-99.00	5	-104	-4.99	5	-10	-4.99	-7.55	-15.21			
								VL	Duinweg (3)	2	1.5	-11.16	-13.70	-21.43	-99.00	5	-104	-11.16	5	-16	-11.16	-13.70	-21.43			
								VL	Duinweg (3)	2	4.5	-5.69	-8.25	-15.91	-99.00	5	-104	-5.69	5	-11	-5.69	-8.25	-15.91			
								VL	Paasloweg (4)	1	1.5	30.02	27.27	19.35	30.30	5	25	30.02	5	25	30.02	27.27	19.35			
								VL	Paasloweg (4)	1	4.5	31.38	28.62	20.70	31.65	5	27	31.38	5	26	31.38	28.62	20.70			
								VL	Paasloweg (4)	2	1.5	29.99	27.25	19.33	30.27	5	25	29.99	5	25	29.99	27.25	19.33			
								VL	Paasloweg (4)	2	4.5	31.35	28.59	20.67	31.62	5	27	31.35	5	26	31.35	28.59	20.67			
								VL	Zandpad (7km/u ge	1	1.5	21.19	17.72	9.14	20.94	5	16	21.19	5	16	21.19	17.72	9.14			
								VL	Zandpad (7km/u ge	1	4.5	23.89	20.48	11.93	23.68	5	19	23.89	5	19	23.89	20.48	11.93			
								VL	Zandpad (7km/u ge	2	1.5	21.07	17.61	9.04	20.83	5	16	21.07	5	16	21.07	17.61	9.04			
								VL	Zandpad (7km/u ge	2	4.5	23.66	20.27	11.73	23.46	5	18	23.66	5	19	23.66	20.27	11.73			
67515	0.0	6.7 Onze Woudstee		gevel			45	RL	totaal (0)	1	1.5	42.16	41.64	36.68	44.97	44.97	46.68	46.68	--	--	--	--	--			
								RL	totaal (0)	1	4.5	45.91	45.40	40.48	48.75	48.75	50.48	50.48	--	--	--	--	--			
								RL	totaal (0)	2	1.5	43.45	42.93	38.00	46.28	46.28	48.00	48.00	--	--	--	--	--			
								RL	totaal (0)	2	4.5	48.50	47.99	43.09	51.35	51.35	53.09	53.09	--	--	--	--	--			
								VL	totaal (0)	1	1.5	46.45	44.03	40.23	48.49	48	50.23	50	46.45	44.03	40.23	48.49	40.23			
								VL	totaal (0)	1	4.5	51.85	49.47	45.47	53.81	54	55.47	55	51.85	49.47	45.47	53.81	45.47			
								VL	totaal (0)	2	1.5	46.46	44.03	40.23	48.49	48	50.23	50	46.46	44.03	40.23	48.49	40.23			
								VL	totaal (0)	2	4.5	52.73	50.34	46.33	54.68	55	56.33	56	52.73	50.34	46.33	54.68	46.33			
								VL	Rijksweg A28 (1)	1	1.5	46.28	43.88	40.17	48.37	2	46	50.17	2	48	46.28	43.88	40.17			

nr	z1	m1 adres	huisnr	type	afw.toets	refl	kenmerk	rhart	groep	(*) IL: inc. maatregel, VL:inc aftrek, RL: inc prognosetoeslag							(^) VL: ex. optrektoeslag						
										sh	wnh	dag	avond	nacht	Lden	af Lden(*)	Letm	af Letm(*)	dag(^)	avond(^)	nacht(^)		
								VL	Rijksweg A28 (1)	1	4.5	51.76	49.39	45.44	53.76	2	52	55.44	2	53	51.76	49.39	45.44
								VL	Rijksweg A28 (1)	2	1.5	46.29	43.88	40.18	48.38	2	46	50.18	2	48	46.29	43.88	40.18
								VL	Rijksweg A28 (1)	2	4.5	52.66	50.28	46.30	54.63	2	53	56.30	2	54	52.66	50.28	46.30
								VL	Parallelweg (2)	1	1.5	22.10	18.97	11.32	22.25	5	17	22.10	5	17	22.10	18.97	11.32
								VL	Parallelweg (2)	1	4.5	26.70	23.62	15.95	26.87	5	22	26.70	5	22	26.70	23.62	15.95
								VL	Parallelweg (2)	2	1.5	21.64	18.51	10.87	21.79	5	17	21.64	5	17	21.64	18.51	10.87
								VL	Parallelweg (2)	2	4.5	26.17	23.08	15.42	26.34	5	21	26.17	5	21	26.17	23.08	15.42
								VL	Duinweg (3)	1	1.5	-2.94	-5.45	-13.26	-99.00	5	-104	-2.94	5	-8	-2.94	-5.45	-13.26
								VL	Duinweg (3)	1	4.5	3.49	.98	-6.86	3.92	5	-1	3.49	5	-2	3.49	.98	-6.86
								VL	Duinweg (3)	2	1.5	-3.98	-6.50	-14.28	-99.00	5	-104	-3.98	5	-9	-3.98	-6.50	-14.28
								VL	Duinweg (3)	2	4.5	3.24	.74	-7.10	3.67	5	-1	3.24	5	-2	3.24	.74	-7.10
								VL	Paasloweg (4)	1	1.5	27.36	24.64	16.71	27.65	5	23	27.36	5	22	27.36	24.64	16.71
								VL	Paasloweg (4)	1	4.5	29.60	26.88	18.95	29.89	5	25	29.60	5	25	29.60	26.88	18.95
								VL	Paasloweg (4)	2	1.5	27.34	24.62	16.69	27.63	5	23	27.34	5	22	27.34	24.62	16.69
								VL	Paasloweg (4)	2	4.5	29.57	26.85	18.92	29.86	5	25	29.57	5	25	29.57	26.85	18.92
								VL	Zandpad (7km/u ge	1	1.5	29.94	26.89	18.74	30.00	5	25	29.94	5	25	29.94	26.89	18.74
								VL	Zandpad (7km/u ge	1	4.5	31.79	28.73	20.56	31.84	5	27	31.79	5	27	31.79	28.73	20.56
								VL	Zandpad (7km/u ge	2	1.5	29.90	26.86	18.71	29.97	5	25	29.90	5	25	29.90	26.86	18.71
								VL	Zandpad (7km/u ge	2	4.5	31.74	28.68	20.52	31.79	5	27	31.74	5	27	31.74	28.68	20.52
67516	0.0	6.8 Onze Woudstee		gevel			44	RL	totaal (0)	1	1.5	39.57	39.07	34.31	42.50	42.50	44.31	44.31	--	--	--	--	
								RL	totaal (0)	1	4.5	44.37	43.86	39.06	47.27	47.27	49.06	49.06	--	--	--	--	
								RL	totaal (0)	2	1.5	42.32	41.82	37.02	45.23	45.23	47.02	47.02	--	--	--	--	
								RL	totaal (0)	2	4.5	48.16	47.65	42.81	51.04	51.04	52.81	52.81	--	--	--	--	
								VL	totaal (0)	1	1.5	47.67	45.23	41.56	49.76	50	51.56	52	47.67	45.23	41.56		
								VL	totaal (0)	1	4.5	52.69	50.29	46.42	54.70	55	56.42	56	52.69	50.29	46.42		
								VL	totaal (0)	2	1.5	47.75	45.31	41.64	49.84	50	51.64	52	47.75	45.31	41.64		
								VL	totaal (0)	2	4.5	53.78	51.39	47.43	55.76	56	57.43	57	53.78	51.39	47.43		
								VL	Rijksweg A28 (1)	1	1.5	47.54	45.12	41.52	49.68	2	48	51.52	2	50	47.54	45.12	41.52
								VL	Rijksweg A28 (1)	1	4.5	52.62	50.23	46.40	54.66	2	53	56.40	2	54	52.62	50.23	46.40
								VL	Rijksweg A28 (1)	2	1.5	47.62	45.20	41.60	49.76	2	48	51.60	2	50	47.62	45.20	41.60
								VL	Rijksweg A28 (1)	2	4.5	53.72	51.34	47.41	55.72	3	53	57.41	2	55	53.72	51.34	47.41
								VL	Parallelweg (2)	1	1.5	23.35	20.25	12.56	23.50	5	19	23.35	5	18	23.35	20.25	12.56
								VL	Parallelweg (2)	1	4.5	28.18	25.11	17.43	28.35	5	23	28.18	5	23	28.18	25.11	17.43
								VL	Parallelweg (2)	2	1.5	22.96	19.85	12.17	23.11	5	18	22.96	5	18	22.96	19.85	12.17
								VL	Parallelweg (2)	2	4.5	27.78	24.71	17.03	27.95	5	23	27.78	5	23	27.78	24.71	17.03
								VL	Duinweg (3)	1	1.5	-2.61	-5.13	-12.89	-99.00	5	-104	-2.61	5	-8	-2.61	-5.13	-12.89
								VL	Duinweg (3)	1	4.5	2.28	-.26	-8.00	2.72	5	-2	2.28	5	-3	2.28	-.26	-8.00
								VL	Duinweg (3)	2	1.5	-3.18	-5.71	-13.46	-99.00	5	-104	-3.18	5	-8	-3.18	-5.71	-13.46
								VL	Duinweg (3)	2	4.5	1.96	-.57	-8.32	2.40	5	-3	1.96	5	-3	1.96	-.57	-8.32
								VL	Paasloweg (4)	1	1.5	23.65	21.01	13.05	23.97	5	19	23.65	5	19	23.65	21.01	13.05
								VL	Paasloweg (4)	1	4.5	25.78	23.10	15.16	26.09	5	21	25.78	5	21	25.78	23.10	15.16
								VL	Paasloweg (4)	2	1.5	23.59	20.95	12.99	23.91	5	19	23.59	5	19	23.59	20.95	12.99
								VL	Paasloweg (4)	2	4.5	25.68	23.00	15.05	25.98	5	21	25.68	5	21	25.68	23.00	15.05
								VL	Zandpad (7km/u ge	1	1.5	31.32	28.16	19.80	31.27	5	26	31.32	5	26	31.32	28.16	19.80
								VL	Zandpad (7km/u ge	1	4.5	33.02	29.85	21.52	32.98	5	28	33.02	5	28	33.02	29.85	21.52
								VL	Zandpad (7km/u ge	2	1.5	31.28	28.12	19.77	31.24	5	26	31.28	5	26	31.28	28.12	19.77
								VL	Zandpad (7km/u ge	2	4.5	32.90	29.74	21.42	32.86	5	28	32.90	5	28	32.90	29.74	21.42
67521	0.0	6.7 Onze Woudstee		gevel			53	RL	totaal (0)	1	1.5	39.32	38.83	34.10	42.27	42.27	44.10	44.10	--	--	--	--	
								RL	totaal (0)	1	4.5	43.98	43.48	38.69	46.89	46.89	48.69	48.69	--	--	--	--	
								RL	totaal (0)	2	1.5	41.73	41.23	36.48	44.66	44.66	46.48	46.48	--	--	--	--	
								RL	totaal (0)	2	4.5	47.51	47.00	42.18	50.40	50.40	52.18	52.18	--	--	--	--	
								VL	totaal (0)	1	1.5	48.23	45.65	41.34	49.91	50	51.34	51	48.23	45.65	41.34		

														(*) IL: inc. maatregel, VL:inc aftrek, RL: inc prognosetoeslag			(^) VL: ex. optrektoeslag							
nr	z1	m1 adres	huisnr	type	afw.toets	refl	kenmerk	rhart	groep	sh	wnh	dag	avond	nacht	Lden	af Lden(*)	Letm	af Letm(*)	dag(^)	avond(^)	nacht(^)			
									VL	totaal (0)	1	4.5	52.54	50.07	45.98	54.40	54	55.98	56	52.54	50.07	45.98		
									VL	totaal (0)	2	1.5	48.51	45.95	41.60	50.19	50	51.60	52	48.51	45.95	41.60		
									VL	totaal (0)	2	4.5	53.55	51.11	46.95	55.40	55	56.95	57	53.55	51.11	46.95		
									VL	Rijksweg A28 (1)	1	1.5	46.78	44.35	40.84	48.96	2	47	50.84	2	49	46.78	44.35	40.84
									VL	Rijksweg A28 (1)	1	4.5	51.94	49.54	45.77	54.00	2	52	55.77	2	54	51.94	49.54	45.77
									VL	Rijksweg A28 (1)	2	1.5	47.16	44.75	41.14	49.30	2	47	51.14	2	49	47.16	44.75	41.14
									VL	Rijksweg A28 (1)	2	4.5	53.08	50.70	46.79	55.09	2	53	56.79	2	55	53.08	50.70	46.79
									VL	Parallelweg (2)	1	1.5	21.83	18.71	11.03	21.98	5	17	21.83	5	17	21.83	18.71	11.03
									VL	Parallelweg (2)	1	4.5	26.35	23.27	15.57	26.51	5	22	26.35	5	21	26.35	23.27	15.57
									VL	Parallelweg (2)	2	1.5	21.36	18.23	10.56	21.50	5	17	21.36	5	16	21.36	18.23	10.56
									VL	Parallelweg (2)	2	4.5	25.86	22.77	15.09	26.02	5	21	25.86	5	21	25.86	22.77	15.09
									VL	Duinweg (3)	1	1.5	.94	-1.67	-9.56	1.30	5	-4	.94	5	-4	.94	-1.67	-9.56
									VL	Duinweg (3)	1	4.5	8.68	6.06	-1.86	9.02	5	4	8.68	5	4	8.68	6.06	-1.86
									VL	Duinweg (3)	2	1.5	-20	-2.85	-10.71	-99.00	5	-104	-.20	5	-5	-.20	-2.85	-10.71
									VL	Duinweg (3)	2	4.5	7.22	4.53	-3.35	7.54	5	3	7.22	5	2	7.22	4.53	-3.35
									VL	Paasloweg (4)	1	1.5	28.68	26.17	18.16	29.06	5	24	28.68	5	24	28.68	26.17	18.16
									VL	Paasloweg (4)	1	4.5	30.88	28.37	20.36	31.26	5	26	30.88	5	26	30.88	28.37	20.36
									VL	Paasloweg (4)	2	1.5	28.66	26.15	18.14	29.04	5	24	28.66	5	24	28.66	26.15	18.14
									VL	Paasloweg (4)	2	4.5	30.84	28.33	20.32	31.22	5	26	30.84	5	26	30.84	28.33	20.32
									VL	Zandpad (7km/u ge	1	1.5	42.55	39.54	31.45	42.65	5	38	42.55	5	38	42.55	39.54	31.45
									VL	Zandpad (7km/u ge	1	4.5	43.32	40.29	32.19	43.40	5	38	43.32	5	38	43.32	40.29	32.19
									VL	Zandpad (7km/u ge	2	1.5	42.55	39.54	31.45	42.65	5	38	42.55	5	38	42.55	39.54	31.45
									VL	Zandpad (7km/u ge	2	4.5	43.31	40.29	32.19	43.40	5	38	43.31	5	38	43.31	40.29	32.19
67522	0.0	6.8 Onze Woudstee		gevel			62		RL	totaal (0)	1	1.5	39.03	38.53	33.78	41.96	41.96	43.78	43.78	--	--	--		
									RL	totaal (0)	1	4.5	43.24	42.74	37.99	46.17	46.17	47.99	47.99	--	--	--		
									RL	totaal (0)	2	1.5	41.43	40.92	36.14	44.34	44.34	46.14	46.14	--	--	--		
									RL	totaal (0)	2	4.5	47.44	46.93	42.11	50.33	50.33	52.11	52.11	--	--	--		
									VL	totaal (0)	1	1.5	47.36	44.77	40.45	49.03	49	50.45	50	47.36	44.77	40.45		
									VL	totaal (0)	1	4.5	52.03	49.56	45.48	53.89	54	55.48	55	52.03	49.56	45.48		
									VL	totaal (0)	2	1.5	47.56	44.98	40.66	49.24	49	50.66	51	47.56	44.98	40.66		
									VL	totaal (0)	2	4.5	52.98	50.53	46.41	54.84	55	56.41	56	52.98	50.53	46.41		
									VL	Rijksweg A28 (1)	1	1.5	45.78	43.35	39.91	47.99	2	46	49.91	2	48	45.78	43.35	39.91
									VL	Rijksweg A28 (1)	1	4.5	51.43	49.04	45.28	53.51	2	52	55.28	2	53	51.43	49.04	45.28
									VL	Rijksweg A28 (1)	2	1.5	46.07	43.64	40.15	48.26	2	46	50.15	2	48	46.07	43.64	40.15
									VL	Rijksweg A28 (1)	2	4.5	52.51	50.12	46.25	54.53	2	53	56.25	2	54	52.51	50.12	46.25
									VL	Parallelweg (2)	1	1.5	21.72	18.57	10.89	21.85	5	17	21.72	5	17	21.72	18.57	10.89
									VL	Parallelweg (2)	1	4.5	26.91	23.83	16.12	27.07	5	22	26.91	5	22	26.91	23.83	16.12
									VL	Parallelweg (2)	2	1.5	21.23	18.08	10.40	21.36	5	16	21.23	5	16	21.23	18.08	10.40
									VL	Parallelweg (2)	2	4.5	26.34	23.26	15.55	26.50	5	21	26.34	5	21	26.34	23.26	15.55
									VL	Duinweg (3)	1	1.5	-2.31	-5.12	-13.02	-99.00	5	-104	-2.31	5	-7	-2.31	-5.12	-13.02
									VL	Duinweg (3)	1	4.5	3.66	.86	-7.04	3.91	5	-1	3.66	5	-1	3.66	.86	-7.04
									VL	Duinweg (3)	2	1.5	-2.35	-5.17	-13.08	-99.00	5	-104	-2.35	5	-7	-2.35	-5.17	-13.08
									VL	Duinweg (3)	2	4.5	3.60	.79	-7.11	3.85	5	-1	3.60	5	-1	3.60	.79	-7.11
									VL	Paasloweg (4)	1	1.5	25.17	22.66	14.65	25.55	5	21	25.17	5	20	25.17	22.66	14.65
									VL	Paasloweg (4)	1	4.5	26.99	24.44	16.45	27.35	5	22	26.99	5	22	26.99	24.44	16.45
									VL	Paasloweg (4)	2	1.5	25.12	22.62	14.61	25.51	5	21	25.12	5	20	25.12	22.62	14.61
									VL	Paasloweg (4)	2	4.5	26.91	24.37	16.38	27.28	5	22	26.91	5	22	26.91	24.37	16.38
									VL	Zandpad (7km/u ge	1	1.5	42.08	39.09	30.99	42.18	5	37	42.08	5	37	42.08	39.09	30.99
									VL	Zandpad (7km/u ge	1	4.5	42.88	39.87	31.77	42.97	5	38	42.88	5	38	42.88	39.87	31.77
									VL	Zandpad (7km/u ge	2	1.5	42.08	39.09	30.99	42.18	5	37	42.08	5	37	42.08	39.09	30.99
									VL	Zandpad (7km/u ge	2	4.5	42.88	39.86	31.76	42.97	5	38	42.88	5	38	42.88	39.86	31.76
67523	0.0	6.8 Onze Woudstee		gevel			63		RL	totaal (0)	1	1.5	39.74	39.25	34.50	42.68	42.68	44.50	44.50	--	--	--		

													(*) IL: inc. maatregel, VL:inc aftrek, RL: inc prognosetoeslag			(^) VL: ex. optrektoeslag							
nr	z1	m1 adres	huisnr	type	afw.toets	refl	kenmerk	rhart	groep	sh	wnh	dag	avond	nacht	Lden	af Lden(*)	Letm	af Letm(*)	dag(^)	avond(^)	nacht(^)		
								RL	totaal (0)	1	4.5	45.10	44.59	39.74	47.98	47.98	49.74	49.74	--	--	--		
								RL	totaal (0)	2	1.5	43.40	42.89	38.01	46.26	46.26	48.01	48.01	--	--	--		
								RL	totaal (0)	2	4.5	48.91	48.40	43.51	51.77	51.77	53.51	53.51	--	--	--		
								VL	totaal (0)	1	1.5	49.44	46.81	42.17	50.94	51	52.17	52	49.44	46.81	42.17		
								VL	totaal (0)	1	4.5	53.98	51.50	47.31	55.79	56	57.31	57	53.98	51.50	47.31		
								VL	totaal (0)	2	1.5	49.68	47.07	42.46	51.21	51	52.46	52	49.68	47.07	42.46		
								VL	totaal (0)	2	4.5	54.75	52.28	48.10	56.57	57	58.10	58	54.75	52.28	48.10		
								VL	Rijksweg A28 (1)	1	1.5	47.47	45.05	41.46	49.61	2	48	51.46	2	49	47.47	45.05	41.46
								VL	Rijksweg A28 (1)	1	4.5	53.32	50.93	47.09	55.36	2	53	57.09	2	55	53.32	50.93	47.09
								VL	Rijksweg A28 (1)	2	1.5	47.86	45.44	41.81	49.98	2	48	51.81	2	50	47.86	45.44	41.81
								VL	Rijksweg A28 (1)	2	4.5	54.20	51.81	47.92	56.21	3	53	57.92	2	56	54.20	51.81	47.92
								VL	Parallelweg (2)	1	1.5	23.64	20.54	12.85	23.79	5	19	23.64	5	19	23.64	20.54	12.85
								VL	Parallelweg (2)	1	4.5	28.12	25.06	17.35	28.29	5	23	28.12	5	23	28.12	25.06	17.35
								VL	Parallelweg (2)	2	1.5	22.92	19.80	12.12	23.07	5	18	22.92	5	18	22.92	19.80	12.12
								VL	Parallelweg (2)	2	4.5	27.48	24.42	16.71	27.65	5	23	27.48	5	22	27.48	24.42	16.71
								VL	Duinweg (3)	1	1.5	-1.73	-4.21	-12.14	-99.00	5	-104	-1.73	5	-7	-1.73	-4.21	-12.14
								VL	Duinweg (3)	1	4.5	5.57	3.10	-4.85	5.99	5	1	5.57	5	1	5.57	3.10	-4.85
								VL	Duinweg (3)	2	1.5	-1.77	-4.25	-12.18	-99.00	5	-104	-1.77	5	-7	-1.77	-4.25	-12.18
								VL	Duinweg (3)	2	4.5	5.53	3.06	-4.89	5.95	5	1	5.53	5	1	5.53	3.06	-4.89
								VL	Paasloweg (4)	1	1.5	21.40	18.77	10.79	21.72	5	17	21.40	5	16	21.40	18.77	10.79
								VL	Paasloweg (4)	1	4.5	24.00	21.37	13.40	24.33	5	19	24.00	5	19	24.00	21.37	13.40
								VL	Paasloweg (4)	2	1.5	21.28	18.65	10.68	21.61	5	17	21.28	5	16	21.28	18.65	10.68
								VL	Paasloweg (4)	2	4.5	23.82	21.19	13.22	24.15	5	19	23.82	5	19	23.82	21.19	13.22
								VL	Zandpad (7km/u ge	1	1.5	44.99	41.98	33.86	45.08	5	40	44.99	5	40	44.99	41.98	33.86
								VL	Zandpad (7km/u ge	1	4.5	45.39	42.35	34.23	45.46	5	40	45.39	5	40	45.39	42.35	34.23
								VL	Zandpad (7km/u ge	2	1.5	44.99	41.98	33.86	45.08	5	40	44.99	5	40	44.99	41.98	33.86
								VL	Zandpad (7km/u ge	2	4.5	45.38	42.34	34.22	45.45	5	40	45.38	5	40	45.38	42.34	34.22
67524	0.0	6.8 Onze Woudstee		gevel			66	RL	totaal (0)	1	1.5	40.17	39.68	34.91	43.10	43.10	44.91	44.91	--	--	--		
								RL	totaal (0)	1	4.5	45.02	44.51	39.66	47.90	47.90	49.66	49.66	--	--	--		
								RL	totaal (0)	2	1.5	43.90	43.39	38.52	46.77	46.77	48.52	48.52	--	--	--		
								RL	totaal (0)	2	4.5	49.23	48.72	43.83	52.09	52.09	53.83	53.83	--	--	--		
								VL	totaal (0)	1	1.5	47.94	45.49	41.67	49.94	50	51.67	52	47.94	45.49	41.67		
								VL	totaal (0)	1	4.5	53.40	50.99	47.08	55.39	55	57.08	57	53.40	50.99	47.08		
								VL	totaal (0)	2	1.5	48.42	45.97	42.12	50.41	50	52.12	52	48.42	45.97	42.12		
								VL	totaal (0)	2	4.5	54.47	52.07	48.11	56.44	56	58.11	58	54.47	52.07	48.11		
								VL	Rijksweg A28 (1)	1	1.5	47.64	45.22	41.57	49.75	2	48	51.57	2	50	47.64	45.22	41.57
								VL	Rijksweg A28 (1)	1	4.5	53.27	50.88	47.03	55.30	2	53	57.03	2	55	53.27	50.88	47.03
								VL	Rijksweg A28 (1)	2	1.5	48.15	45.74	42.03	50.24	2	48	52.03	2	50	48.15	45.74	42.03
								VL	Rijksweg A28 (1)	2	4.5	54.37	51.98	48.07	56.37	3	53	58.07	2	56	54.37	51.98	48.07
								VL	Parallelweg (2)	1	1.5	24.11	21.03	13.31	24.27	5	19	24.11	5	19	24.11	21.03	13.31
								VL	Parallelweg (2)	1	4.5	28.92	25.88	18.16	29.10	5	24	28.92	5	24	28.92	25.88	18.16
								VL	Parallelweg (2)	2	1.5	23.42	20.33	12.62	23.57	5	19	23.42	5	18	23.42	20.33	12.62
								VL	Parallelweg (2)	2	4.5	28.42	25.38	17.67	28.60	5	24	28.42	5	23	28.42	25.38	17.67
								VL	Duinweg (3)	1	1.5	2.53	.05	-7.89	2.95	5	-2	2.53	5	-2	2.53	.05	-7.89
								VL	Duinweg (3)	1	4.5	7.85	5.38	-2.57	8.27	5	3	7.85	5	3	7.85	5.38	-2.57
								VL	Duinweg (3)	2	1.5	2.49	.02	-7.93	2.91	5	-2	2.49	5	-3	2.49	.02	-7.93
								VL	Duinweg (3)	2	4.5	7.82	5.35	-2.60	8.24	5	3	7.82	5	3	7.82	5.35	-2.60
								VL	Paasloweg (4)	1	1.5	21.30	18.63	10.68	21.61	5	17	21.30	5	16	21.30	18.63	10.68
								VL	Paasloweg (4)	1	4.5	24.98	22.28	14.34	25.28	5	20	24.98	5	20	24.98	22.28	14.34
								VL	Paasloweg (4)	2	1.5	21.21	18.53	10.58	21.51	5	17	21.21	5	16	21.21	18.53	10.58
								VL	Paasloweg (4)	2	4.5	24.82	22.12	14.18	25.12	5	20	24.82	5	20	24.82	22.12	14.18
								VL	Zandpad (7km/u ge	1	1.5	35.79	32.78	24.64	35.87	5	31	35.79	5	31	35.79	32.78	24.64

nr	z1	m1 adres	huisnr	type	afw.toets	refl	kenmerk	rhart	groep	(*) IL: inc. maatregel, VL:inc aftrek, RL: inc prognosetoeslag										(^) VL: ex. optrektoeslag						
										sh	wnh	dag	avond	nacht	Lden	af Lden(*)	Letm	af Letm(*)	dag(^)	avond(^)	nacht(^)					
67525	0.0	6.8 Onze Woudstee		gevel			64			VL	Zandpad (7km/u ge	1	4.5	37.39	34.35	26.21	37.46	5	32	37.39	5	32	37.39	34.35	26.21	
										VL	Zandpad (7km/u ge	2	1.5	35.78	32.77	24.63	35.86	5	31	35.78	5	31	35.78	32.77	24.63	
										VL	Zandpad (7km/u ge	2	4.5	37.37	34.33	26.20	37.44	5	32	37.37	5	32	37.37	34.33	26.20	
										RL	totaal (0)	1	1.5	39.55	39.04	34.27	42.47			42.47	44.27		44.27	--	--	--
										RL	totaal (0)	1	4.5	43.80	43.30	38.53	46.72			46.72	48.53		48.53	--	--	--
										RL	totaal (0)	2	1.5	41.37	40.86	36.06	44.27			44.27	46.06		46.06	--	--	--
										RL	totaal (0)	2	4.5	47.78	47.27	42.42	50.66			50.66	52.42		52.42	--	--	--
										VL	totaal (0)	1	1.5	48.44	45.86	41.68	50.18			50	51.68		52	48.44	45.86	41.68
										VL	totaal (0)	1	4.5	53.39	50.94	46.90	55.29			55	56.90		57	53.39	50.94	46.90
										VL	totaal (0)	2	1.5	48.47	45.89	41.72	50.22			50	51.72		52	48.47	45.89	41.72
										VL	totaal (0)	2	4.5	54.11	51.66	47.64	56.02			56	57.64		58	54.11	51.66	47.64
										VL	Rijksweg A28 (1)	1	1.5	47.15	44.70	41.25	49.34	2	47	51.25	2	49	47.15	44.70	41.25	
										VL	Rijksweg A28 (1)	1	4.5	52.94	50.54	46.76	55.00	2	53	56.76	2	55	52.94	50.54	46.76	
										VL	Rijksweg A28 (1)	2	1.5	47.19	44.74	41.29	49.38	2	47	51.29	2	49	47.19	44.74	41.29	
										VL	Rijksweg A28 (1)	2	4.5	53.73	51.33	47.52	55.77	3	53	57.52	2	56	53.73	51.33	47.52	
										VL	Parallelweg (2)	1	1.5	23.41	20.31	12.61	23.56	5	19	23.41	5	18	23.41	20.31	12.61	
										VL	Parallelweg (2)	1	4.5	28.57	25.52	17.81	28.74	5	24	28.57	5	24	28.57	25.52	17.81	
										VL	Parallelweg (2)	2	1.5	23.06	19.94	12.26	23.21	5	18	23.06	5	18	23.06	19.94	12.26	
										VL	Parallelweg (2)	2	4.5	28.11	25.05	17.35	28.28	5	23	28.11	5	23	28.11	25.05	17.35	
										VL	Duinweg (3)	1	1.5	-4.24	-6.76	-14.56	-99.00	5	-104	-4.24	5	-9	-4.24	-6.76	-14.56	
										VL	Duinweg (3)	1	4.5	1.55	-0.96	-8.79	1.98	5	-3	1.55	5	-3	1.55	-0.96	-8.79	
										VL	Duinweg (3)	2	1.5	-7.32	-9.89	-17.51	-99.00	5	-104	-7.32	5	-12	-7.32	-9.89	-17.51	
										VL	Duinweg (3)	2	4.5	-2.45	-5.02	-12.64	-99.00	5	-104	-2.45	5	-7	-2.45	-5.02	-12.64	
										VL	Paasloweg (4)	1	1.5	19.73	17.10	9.13	20.06	5	15	19.73	5	15	19.73	17.10	9.13	
										VL	Paasloweg (4)	1	4.5	22.65	19.99	12.03	22.96	5	18	22.65	5	18	22.65	19.99	12.03	
										VL	Paasloweg (4)	2	1.5	19.63	17.00	9.03	19.96	5	15	19.63	5	15	19.63	17.00	9.03	
										VL	Paasloweg (4)	2	4.5	22.43	19.78	11.82	22.75	5	18	22.43	5	17	22.43	19.78	11.82	
										VL	Zandpad (7km/u ge	1	1.5	42.48	39.48	31.38	42.58	5	38	42.48	5	37	42.48	39.48	31.38	
										VL	Zandpad (7km/u ge	1	4.5	43.13	40.11	31.99	43.21	5	38	43.13	5	38	43.13	40.11	31.99	
										VL	Zandpad (7km/u ge	2	1.5	42.48	39.48	31.38	42.58	5	38	42.48	5	37	42.48	39.48	31.38	
VL	Zandpad (7km/u ge	2	4.5	43.12	40.10	31.99	43.21	5	38	43.12	5	38	43.12	40.10	31.99											
67526	0.0	6.8 Onze Woudstee		gevel			61			RL	totaal (0)	1	1.5	39.46	38.96	34.19	42.38			42.38	44.19		44.19	--	--	--
										RL	totaal (0)	1	4.5	44.72	44.21	39.39	47.61			47.61	49.39		49.39	--	--	--
										RL	totaal (0)	2	1.5	41.59	41.09	36.30	44.50			44.50	46.30		46.30	--	--	--
										RL	totaal (0)	2	4.5	48.21	47.70	42.84	51.08			51.08	52.84		52.84	--	--	--
										VL	totaal (0)	1	1.5	47.10	44.66	41.00	49.19			49	51.00		51	47.10	44.66	41.00
										VL	totaal (0)	1	4.5	53.31	50.90	47.05	55.33			55	57.05		57	53.31	50.90	47.05
										VL	totaal (0)	2	1.5	47.26	44.81	41.14	49.34			49	51.14		51	47.26	44.81	41.14
										VL	totaal (0)	2	4.5	54.02	51.62	47.69	56.00			56	57.69		58	54.02	51.62	47.69
										VL	Rijksweg A28 (1)	1	1.5	46.90	44.47	40.93	49.06	2	47	50.93	2	49	46.90	44.47	40.93	
										VL	Rijksweg A28 (1)	1	4.5	53.22	50.82	47.02	55.27	2	53	57.02	2	55	53.22	50.82	47.02	
										VL	Rijksweg A28 (1)	2	1.5	47.06	44.64	41.08	49.22	2	47	51.08	2	49	47.06	44.64	41.08	
										VL	Rijksweg A28 (1)	2	4.5	53.94	51.55	47.67	55.96	3	53	57.67	2	56	53.94	51.55	47.67	
										VL	Parallelweg (2)	1	1.5	22.48	19.36	11.66	22.62	5	18	22.48	5	17	22.48	19.36	11.66	
										VL	Parallelweg (2)	1	4.5	28.55	25.51	17.79	28.73	5	24	28.55	5	24	28.55	25.51	17.79	
										VL	Parallelweg (2)	2	1.5	22.14	19.02	11.33	22.28	5	17	22.14	5	17	22.14	19.02	11.33	
										VL	Parallelweg (2)	2	4.5	28.25	25.21	17.49	28.43	5	23	28.25	5	23	28.25	25.21	17.49	
										VL	Duinweg (3)	1	1.5	5.13	2.56	-5.40	5.49	5		5.13	5		5.13	2.56	-5.40	
										VL	Duinweg (3)	1	4.5	11.88	9.24	1.29	12.21	5	7	11.88	5	7	11.88	9.24	1.29	
										VL	Duinweg (3)	2	1.5	5.03	2.45	-5.50	5.39	5		5.03	5		5.03	2.45	-5.50	
										VL	Duinweg (3)	2	4.5	11.79	9.14	1.20	12.11	5	7	11.79	5	7	11.79	9.14	1.20	
										VL	Paasloweg (4)	1	1.5	18.73	16.09	8.12	19.05	5	14	18.73	5	14	18.73	16.09	8.12	

nr	z1	m1 adres	huisnr	type	afw.toets	refl	kenmerk	rhart	groep	(*) IL: inc. maatregel, VL:inc aftrek, RL: inc prognosetoeslag							(^) VL: ex. optrektoeslag										
										sh	wnh	dag	avond	nacht	Lden	af Lden(*)	Letm	af Letm(*)	dag(^)	avond(^)	nacht(^)						
67529	0.0	6.8 Onze Woudstee		gevel			68			VL	Paasloweg (4)	1	4.5	22.96	20.31	12.35	23.28	5	18	22.96	5	18	22.96	20.31	12.35		
										VL	Paasloweg (4)	2	1.5	18.63	15.99	8.03	18.95	5	14	18.63	5	14	18.63	15.99	8.03		
										VL	Paasloweg (4)	2	4.5	22.78	20.13	12.17	23.10	5	18	22.78	5	18	22.78	20.13	12.17		
										VL	Zandpad (7km/u ge	1	1.5	33.33	30.33	22.20	33.42	5	28	33.33	5	28	33.33	30.33	22.20		
										VL	Zandpad (7km/u ge	1	4.5	35.52	32.50	24.37	35.60	5	31	35.52	5	31	35.52	32.50	24.37		
										VL	Zandpad (7km/u ge	2	1.5	33.31	30.31	22.19	33.40	5	28	33.31	5	28	33.31	30.31	22.19		
										VL	Zandpad (7km/u ge	2	4.5	35.50	32.48	24.35	35.58	5	31	35.50	5	31	35.50	32.48	24.35		
										RL	totaal (0)	1	1.5	40.03	39.54	34.80	42.98			42.98	44.80		44.80	--	--	--	
										RL	totaal (0)	1	4.5	44.19	43.69	38.91	47.11			47.11	48.91		48.91	--	--	--	
										RL	totaal (0)	2	1.5	43.02	42.52	37.72	45.93			45.93	47.72		47.72	--	--	--	
										RL	totaal (0)	2	4.5	48.62	48.12	43.28	51.51			51.51	53.28		53.28	--	--	--	
										VL	totaal (0)	1	1.5	48.48	46.05	42.45	50.61			51	52.45		52	48.48	46.05	42.45	
										VL	totaal (0)	1	4.5	53.72	51.32	47.47	55.74			56	57.47		57	53.72	51.32	47.47	
										VL	totaal (0)	2	1.5	48.54	46.10	42.50	50.66			51	52.50		52	48.54	46.10	42.50	
										VL	totaal (0)	2	4.5	54.76	52.37	48.44	56.75			57	58.44		58	54.76	52.37	48.44	
										VL	Rijksweg A28 (1)	1	1.5	48.41	45.98	42.42	50.56		2	49	52.42		2	50	48.41	45.98	42.42
										VL	Rijksweg A28 (1)	1	4.5	53.68	51.29	47.46	55.72		3	53	57.46		2	55	53.68	51.29	47.46
										VL	Rijksweg A28 (1)	2	1.5	48.47	46.04	42.47	50.61		2	49	52.47		2	50	48.47	46.04	42.47
										VL	Rijksweg A28 (1)	2	4.5	54.73	52.34	48.43	56.73		4	53	58.43		2	56	54.73	52.34	48.43
										VL	Parallelweg (2)	1	1.5	23.94	20.86	13.13	24.09		5	19	23.94		5	19	23.94	20.86	13.13
										VL	Parallelweg (2)	1	4.5	28.74	25.70	17.97	28.91		5	24	28.74		5	24	28.74	25.70	17.97
										VL	Parallelweg (2)	2	1.5	23.53	20.45	12.72	23.68		5	19	23.53		5	19	23.53	20.45	12.72
										VL	Parallelweg (2)	2	4.5	28.37	25.33	17.60	28.54		5	24	28.37		5	23	28.37	25.33	17.60
										VL	Duinweg (3)	1	1.5	-1.71	-4.20	-12.10	-99.00		5	-104	-1.71		5	-7	-1.71	-4.20	-12.10
										VL	Duinweg (3)	1	4.5	2.25	-2.3	-8.14	2.67		5	-2	2.25		5	-3	2.25	-2.3	-8.14
										VL	Duinweg (3)	2	1.5	-2.57	-5.06	-12.95	-99.00		5	-104	-2.57		5	-8	-2.57	-5.06	-12.95
										VL	Duinweg (3)	2	4.5	.98	-1.51	-9.40	1.40		5	-4	.98		5	-4	.98	-1.51	-9.40
										VL	Paasloweg (4)	1	1.5	19.72	17.06	9.10	20.03		5	15	19.72		5	15	19.72	17.06	9.10
										VL	Paasloweg (4)	1	4.5	23.03	20.35	12.39	23.33		5	18	23.03		5	18	23.03	20.35	12.39
										VL	Paasloweg (4)	2	1.5	19.49	16.84	8.88	19.81		5	15	19.49		5	14	19.49	16.84	8.88
VL	Paasloweg (4)	2	4.5	22.78	20.10	12.14	23.08		5	18	22.78		5	18	22.78	20.10	12.14										
VL	Zandpad (7km/u ge	1	1.5	29.27	26.19	17.98	29.30		5	24	29.27		5	24	29.27	26.19	17.98										
VL	Zandpad (7km/u ge	1	4.5	30.73	27.62	19.38	30.74		5	26	30.73		5	26	30.73	27.62	19.38										
VL	Zandpad (7km/u ge	2	1.5	29.25	26.17	17.97	29.28		5	24	29.25		5	24	29.25	26.17	17.97										
VL	Zandpad (7km/u ge	2	4.5	30.67	27.56	19.33	30.68		5	26	30.67		5	26	30.67	27.56	19.33										
67530	0.0	6.8 Onze Woudstee		gevel			70			RL	totaal (0)	1	1.5	40.13	39.63	34.87	43.06			43.06	44.87		44.87	--	--	--	
										RL	totaal (0)	1	4.5	44.66	44.15	39.34	47.56			47.56	49.34		49.34	--	--	--	
										RL	totaal (0)	2	1.5	42.88	42.38	37.58	45.79			45.79	47.58		47.58	--	--	--	
										RL	totaal (0)	2	4.5	48.89	48.38	43.53	51.77			51.77	53.53		53.53	--	--	--	
										VL	totaal (0)	1	1.5	47.48	45.03	41.51	49.64			50	51.51		52	47.48	45.03	41.51	
										VL	totaal (0)	1	4.5	53.61	51.20	47.40	55.65			56	57.40		57	53.61	51.20	47.40	
										VL	totaal (0)	2	1.5	47.51	45.06	41.54	49.67			50	51.54		52	47.51	45.06	41.54	
										VL	totaal (0)	2	4.5	54.36	51.96	48.09	56.37			56	58.09		58	54.36	51.96	48.09	
										VL	Rijksweg A28 (1)	1	1.5	47.40	44.96	41.49	49.59		2	48	51.49		2	49	47.40	44.96	41.49
										VL	Rijksweg A28 (1)	1	4.5	53.57	51.17	47.39	55.63		3	53	57.39		2	55	53.57	51.17	47.39
										VL	Rijksweg A28 (1)	2	1.5	47.44	45.00	41.52	49.62		2	48	51.52		2	50	47.44	45.00	41.52
										VL	Rijksweg A28 (1)	2	4.5	54.33	51.94	48.08	56.36		3	53	58.08		2	56	54.33	51.94	48.08
										VL	Parallelweg (2)	1	1.5	23.49	20.42	12.66	23.64		5	19	23.49		5	18	23.49	20.42	12.66
										VL	Parallelweg (2)	1	4.5	28.75	25.74	17.96	28.93		5	24	28.75		5	24	28.75	25.74	17.96
										VL	Parallelweg (2)	2	1.5	22.89	19.82	12.06	23.04		5	18	22.89		5	18	22.89	19.82	12.06
										VL	Parallelweg (2)	2	4.5	28.23	25.22	17.44	28.41		5	23	28.23		5	23	28.23	25.22	17.44
										VL	Duinweg (3)	1	1.5	-2.0	-3.04	-10.93	-99.00		5	-104	-2.0		5	-5	-2.0	-3.04	-10.93

nr	z1	m1 adres	huisnr	type	afw.toets	refl	kenmerk	rhart	groep	(*) IL: inc. maatregel, VL:inc aftrek, RL: inc prognosetoeslag							(^) VL: ex. optrektoeslag									
										sh	wnh	dag	avond	nacht	Lden	af Lden(*)	Letm	af Letm(*)	dag(^)	avond(^)	nacht(^)					
67531	0.0	6.8 Onze Woudstee		gevel			71			VL	Duinweg (3)	1	4.5	8.12	5.31	-2.63	8.36	5	3	8.12	5	3	8.12	5.31	-2.63	
										VL	Duinweg (3)	2	1.5	-27	-3.11	-11.01	-99.00	5	-104	-27	5	-5	-27	-3.11	-11.01	
										VL	Duinweg (3)	2	4.5	8.07	5.26	-2.69	8.31	5	3	8.07	5	3	8.07	5.26	-2.69	
										VL	Paasloweg (4)	1	1.5	18.93	16.21	8.26	19.21	5	14	18.93	5	14	18.93	16.21	8.26	
										VL	Paasloweg (4)	1	4.5	23.52	20.83	12.88	23.82	5	19	23.52	5	19	23.52	20.83	12.88	
										VL	Paasloweg (4)	2	1.5	18.66	15.94	7.99	18.94	5	14	18.66	5	14	18.66	15.94	7.99	
										VL	Paasloweg (4)	2	4.5	23.25	20.55	12.60	23.54	5	19	23.25	5	18	23.25	20.55	12.60	
										VL	Zandpad (7km/u ge	1	1.5	28.20	25.03	16.72	28.16	5	23	28.20	5	23	28.20	25.03	16.72	
										VL	Zandpad (7km/u ge	1	4.5	30.01	26.81	18.48	29.95	5	25	30.01	5	25	30.01	26.81	18.48	
										VL	Zandpad (7km/u ge	2	1.5	28.14	24.97	16.68	28.11	5	23	28.14	5	23	28.14	24.97	16.68	
										VL	Zandpad (7km/u ge	2	4.5	29.93	26.73	18.42	29.88	5	25	29.93	5	25	29.93	26.73	18.42	
										RL	totaal (0)	1	1.5	40.15	39.66	34.92	43.10			43.10	44.92		44.92	--	--	--
										RL	totaal (0)	1	4.5	44.55	44.04	39.21	47.44			47.44	49.21		49.21	--	--	--
										RL	totaal (0)	2	1.5	42.51	42.00	37.19	45.41			45.41	47.19		47.19	--	--	--
										RL	totaal (0)	2	4.5	48.72	48.21	43.34	51.59			51.59	53.34		53.34	--	--	--
										VL	totaal (0)	1	1.5	47.59	45.13	41.53	49.70			50	51.53		52	47.59	45.13	41.53
										VL	totaal (0)	1	4.5	53.51	51.09	47.27	55.54			56	57.27		57	53.51	51.09	47.27
										VL	totaal (0)	2	1.5	47.75	45.30	41.68	49.86			50	51.68		52	47.75	45.30	41.68
										VL	totaal (0)	2	4.5	53.89	51.48	47.61	55.90			56	57.61		58	53.89	51.48	47.61
										VL	Rijksweg A28 (1)	1	1.5	47.40	44.97	41.47	49.58	2	48	51.47	2	49	47.40	44.97	41.47	
										VL	Rijksweg A28 (1)	1	4.5	53.42	51.02	47.25	55.48	2	53	57.25	2	55	53.42	51.02	47.25	
										VL	Rijksweg A28 (1)	2	1.5	47.58	45.15	41.62	49.74	2	48	51.62	2	50	47.58	45.15	41.62	
										VL	Rijksweg A28 (1)	2	4.5	53.81	51.41	47.59	55.85	3	53	57.59	2	56	53.81	51.41	47.59	
										VL	Parallelweg (2)	1	1.5	23.26	20.17	12.43	23.41	5	18	23.26	5	18	23.26	20.17	12.43	
										VL	Parallelweg (2)	1	4.5	28.83	25.80	18.06	29.01	5	24	28.83	5	24	28.83	25.80	18.06	
										VL	Parallelweg (2)	2	1.5	22.79	19.70	11.96	22.94	5	18	22.79	5	18	22.79	19.70	11.96	
										VL	Parallelweg (2)	2	4.5	28.35	25.32	17.59	28.53	5	24	28.35	5	23	28.35	25.32	17.59	
										VL	Duinweg (3)	1	1.5	-7.78	-10.34	-18.01	-99.00	5	-104	-7.78	5	-13	-7.78	-10.34	-18.01	
										VL	Duinweg (3)	1	4.5	-4.63	-7.20	-14.82	-99.00	5	-104	-4.63	5	-10	-4.63	-7.20	-14.82	
										VL	Duinweg (3)	2	1.5	-8.33	-10.88	-18.56	-99.00	5	-104	-8.33	5	-13	-8.33	-10.88	-18.56	
VL	Duinweg (3)	2	4.5	-5.20	-7.77	-15.39	-99.00	5	-104	-5.20	5	-10	-5.20	-7.77	-15.39											
VL	Paasloweg (4)	1	1.5	19.39	16.76	8.79	19.72	5	15	19.39	5	14	19.39	16.76	8.79											
VL	Paasloweg (4)	1	4.5	22.15	19.50	11.53	22.47	5	17	22.15	5	17	22.15	19.50	11.53											
VL	Paasloweg (4)	2	1.5	19.25	16.62	8.65	19.58	5	15	19.25	5	14	19.25	16.62	8.65											
VL	Paasloweg (4)	2	4.5	21.88	19.22	11.26	22.19	5	17	21.88	5	17	21.88	19.22	11.26											
VL	Zandpad (7km/u ge	1	1.5	33.21	30.15	21.99	33.26	5	28	33.21	5	28	33.21	30.15	21.99											
VL	Zandpad (7km/u ge	1	4.5	35.31	32.22	24.04	35.34	5	30	35.31	5	30	35.31	32.22	24.04											
VL	Zandpad (7km/u ge	2	1.5	33.18	30.13	21.97	33.24	5	28	33.18	5	28	33.18	30.13	21.97											
VL	Zandpad (7km/u ge	2	4.5	35.27	32.19	24.01	35.31	5	30	35.27	5	30	35.27	32.19	24.01											
RL	totaal (0)	1	1.5	40.23	39.74	35.00	43.18			43.18	45.00		45.00	--	--	--										
RL	totaal (0)	1	4.5	44.15	43.65	38.87	47.07			47.07	48.87		48.87	--	--	--										
RL	totaal (0)	2	1.5	41.73	41.22	36.45	44.65			44.65	46.45		46.45	--	--	--										
RL	totaal (0)	2	4.5	48.28	47.77	42.91	51.15			51.15	52.91		52.91	--	--	--										
VL	totaal (0)	1	1.5	48.28	45.64	41.12	49.83			50	51.12		51	48.28	45.64	41.12										
VL	totaal (0)	1	4.5	53.10	50.61	46.51	54.94			55	56.51		57	53.10	50.61	46.51										
VL	totaal (0)	2	1.5	48.31	45.66	41.15	49.86			50	51.15		51	48.31	45.66	41.15										
VL	totaal (0)	2	4.5	53.68	51.21	47.04	55.50			56	57.04		57	53.68	51.21	47.04										
VL	Rijksweg A28 (1)	1	1.5	46.26	43.82	40.42	48.49	2	46	50.42	2	48	46.26	43.82	40.42											
VL	Rijksweg A28 (1)	1	4.5	52.44	50.03	46.29	54.51	2	53	56.29	2	54	52.44	50.03	46.29											
VL	Rijksweg A28 (1)	2	1.5	46.31	43.86	40.45	48.52	2	47	50.45	2	48	46.31	43.86	40.45											
VL	Rijksweg A28 (1)	2	4.5	53.11	50.71	46.85	55.13	2	53	56.85	2	55	53.11	50.71	46.85											
VL	Parallelweg (2)	1	1.5	22.43	19.29	11.59	22.56	5	18	22.43	5	17	22.43	19.29	11.59											

nr	z1	m1 adres	huisnr type	afw.toets	refl kenmerk	rhart groep	(*) IL: inc. maatregel, VL:inc aftrek, RL: inc prognosetoeslag							(^) VL: ex. optrektoeslag						
							sh	wnh	dag	avond	nacht	Lden	af Lden(*)	Letm	af Letm(*)	dag(^)	avond(^)	nacht(^)		
67534	0.0	6.8 Onze Woudstee	gevel	72	VL	Parallelweg (2)	1	4.5	27.90	24.84	17.11	28.06	5	23	27.90	5	23	27.90	24.84	17.11
					VL	Parallelweg (2)	2	1.5	21.87	18.73	11.04	22.00	5	17	21.87	5	17	21.87	18.73	11.04
					VL	Parallelweg (2)	2	4.5	27.29	24.22	16.50	27.45	5	22	27.29	5	22	27.29	24.22	16.50
					VL	Duinweg (3)	1	1.5	-3.07	-5.81	-13.66	-99.00	5	-104	-3.07	5	-8	-3.07	-5.81	-13.66
					VL	Duinweg (3)	1	4.5	-.83	-3.37	-11.10	-99.00	5	-104	-.83	5	-6	-.83	-3.37	-11.10
					VL	Duinweg (3)	2	1.5	-3.17	-5.91	-13.77	-99.00	5	-104	-3.17	5	-8	-3.17	-5.91	-13.77
					VL	Duinweg (3)	2	4.5	-1.10	-3.64	-11.38	-99.00	5	-104	-1.10	5	-6	-1.10	-3.64	-11.38
					VL	Paasloweg (4)	1	1.5	17.94	15.30	7.34	18.26	5	13	17.94	5	13	17.94	15.30	7.34
					VL	Paasloweg (4)	1	4.5	21.78	19.11	11.15	22.09	5	17	21.78	5	17	21.78	19.11	11.15
					VL	Paasloweg (4)	2	1.5	17.70	15.07	7.11	18.03	5	13	17.70	5	13	17.70	15.07	7.11
					VL	Paasloweg (4)	2	4.5	21.48	18.82	10.86	21.79	5	17	21.48	5	16	21.48	18.82	10.86
					VL	Zandpad (7km/u ge	1	1.5	43.94	40.93	32.82	44.03	5	39	43.94	5	39	43.94	40.93	32.82
					VL	Zandpad (7km/u ge	1	4.5	44.50	41.46	33.34	44.57	5	40	44.50	5	39	44.50	41.46	33.34
					VL	Zandpad (7km/u ge	2	1.5	43.94	40.93	32.82	44.03	5	39	43.94	5	39	43.94	40.93	32.82
					VL	Zandpad (7km/u ge	2	4.5	44.49	41.45	33.34	44.57	5	40	44.49	5	39	44.49	41.45	33.34
					RL	totaal (0)	1	1.5	40.68	40.18	35.40	43.60		43.60	45.40		45.40	--	--	--
					RL	totaal (0)	1	4.5	43.81	43.31	38.58	46.75		46.75	48.58		48.58	--	--	--
					RL	totaal (0)	2	1.5	44.61	44.10	39.20	47.46		47.46	49.20		49.20	--	--	--
					RL	totaal (0)	2	4.5	49.21	48.70	43.81	52.07		52.07	53.81		53.81	--	--	--
					VL	totaal (0)	1	1.5	50.32	47.64	43.22	51.89		52	53.22		53	50.32	47.64	43.22
					VL	totaal (0)	1	4.5	53.70	51.15	47.04	55.50		55	57.04		57	53.70	51.15	47.04
					VL	totaal (0)	2	1.5	50.63	47.97	43.57	52.22		52	53.57		54	50.63	47.97	43.57
					VL	totaal (0)	2	4.5	54.23	51.71	47.56	56.03		56	57.56		58	54.23	51.71	47.56
					VL	Rijksweg A28 (1)	1	1.5	48.75	46.33	42.76	50.90	2	49	52.76	2	51	48.75	46.33	42.76
					VL	Rijksweg A28 (1)	1	4.5	52.95	50.53	46.84	55.04	2	53	56.84	2	55	52.95	50.53	46.84
					VL	Rijksweg A28 (1)	2	1.5	49.19	46.77	43.16	51.32	2	49	53.16	2	51	49.19	46.77	43.16
					VL	Rijksweg A28 (1)	2	4.5	53.58	51.18	47.38	55.63	3	53	57.38	2	55	53.58	51.18	47.38
					VL	Parallelweg (2)	1	1.5	25.35	22.27	14.57	25.51	5	21	25.35	5	20	25.35	22.27	14.57
					VL	Parallelweg (2)	1	4.5	29.62	26.57	18.85	29.79	5	25	29.62	5	25	29.62	26.57	18.85
					VL	Parallelweg (2)	2	1.5	24.97	21.90	14.19	25.13	5	20	24.97	5	20	24.97	21.90	14.19
					VL	Parallelweg (2)	2	4.5	29.14	26.09	18.38	29.31	5	24	29.14	5	24	29.14	26.09	18.38
					VL	Duinweg (3)	1	1.5	-6.56	-9.10	-16.80	-99.00	5	-104	-6.56	5	-12	-6.56	-9.10	-16.80
VL	Duinweg (3)	1	4.5	-2.36	-4.90	-12.61	-99.00	5	-104	-2.36	5	-7	-2.36	-4.90	-12.61					
VL	Duinweg (3)	2	1.5	-7.24	-9.79	-17.47	-99.00	5	-104	-7.24	5	-12	-7.24	-9.79	-17.47					
VL	Duinweg (3)	2	4.5	-3.56	-6.12	-13.79	-99.00	5	-104	-3.56	5	-9	-3.56	-6.12	-13.79					
VL	Paasloweg (4)	1	1.5	16.65	13.94	5.99	16.94	5	12	16.65	5	12	16.65	13.94	5.99					
VL	Paasloweg (4)	1	4.5	20.20	17.50	9.55	20.49	5	15	20.20	5	15	20.20	17.50	9.55					
VL	Paasloweg (4)	2	1.5	16.22	13.51	5.56	16.51	5	12	16.22	5	11	16.22	13.51	5.56					
VL	Paasloweg (4)	2	4.5	19.66	16.97	9.02	19.96	5	15	19.66	5	15	19.66	16.97	9.02					
VL	Zandpad (7km/u ge	1	1.5	45.07	41.75	33.12	44.88	5	40	45.07	5	40	45.07	41.75	33.12					
VL	Zandpad (7km/u ge	1	4.5	45.58	42.23	33.58	45.38	5	40	45.58	5	41	45.58	42.23	33.58					
VL	Zandpad (7km/u ge	2	1.5	45.07	41.75	33.12	44.88	5	40	45.07	5	40	45.07	41.75	33.12					
VL	Zandpad (7km/u ge	2	4.5	45.57	42.22	33.57	45.37	5	40	45.57	5	41	45.57	42.22	33.57					
RL	totaal (0)	1	1.5	40.51	40.01	35.21	43.42		43.42	45.21		45.21	--	--	--					
RL	totaal (0)	1	4.5	43.83	43.33	38.62	46.78		46.78	48.62		48.62	--	--	--					
RL	totaal (0)	2	1.5	42.13	41.62	36.81	45.03		45.03	46.81		46.81	--	--	--					
RL	totaal (0)	2	4.5	48.34	47.83	42.98	51.22		51.22	52.98		52.98	--	--	--					
VL	totaal (0)	1	1.5	49.10	46.65	43.00	51.19		51	53.00		53	49.10	46.65	43.00					
VL	totaal (0)	1	4.5	52.62	50.18	46.44	54.67		55	56.44		56	52.62	50.18	46.44					
VL	totaal (0)	2	1.5	49.16	46.72	43.06	51.25		51	53.06		53	49.16	46.72	43.06					
VL	totaal (0)	2	4.5	53.04	50.62	46.81	55.07		55	56.81		57	53.04	50.62	46.81					
VL	Rijksweg A28 (1)	1	1.5	48.98	46.56	42.97	51.12	2	49	52.97	2	51	48.98	46.56	42.97					

nr	z1	m1 adres	huisnr	type	afw.toets	refl	kenmerk	rhart	groep	(*) IL: inc. maatregel, VL:inc aftrek, RL: inc prognosetoeslag										(^) VL: ex. optrektoeslag					
										sh	wnh	dag	avond	nacht	Lden	af Lden(*)	Letm	af Letm(*)	dag(^)	avond(^)	nacht(^)				
67537	0.0	6.8 Onze Woudstee		gevel			73 b			VL	Rijksweg A28 (1)	1	4.5	52.52	50.11	46.42	54.62	2	53	56.42	2	54	52.52	50.11	46.42
										VL	Rijksweg A28 (1)	2	1.5	49.05	46.62	43.04	51.19	2	49	53.04	2	51	49.05	46.62	43.04
										VL	Rijksweg A28 (1)	2	4.5	52.96	50.55	46.79	55.02	2	53	56.79	2	55	52.96	50.55	46.79
										VL	Parallelweg (2)	1	1.5	25.00	21.95	14.23	25.17	5	20	25.00	5	20	25.00	21.95	14.23
										VL	Parallelweg (2)	1	4.5	29.09	26.05	18.32	29.26	5	24	29.09	5	24	29.09	26.05	18.32
										VL	Parallelweg (2)	2	1.5	24.67	21.61	13.90	24.84	5	20	24.67	5	20	24.67	21.61	13.90
										VL	Parallelweg (2)	2	4.5	28.57	25.53	17.80	28.74	5	24	28.57	5	24	28.57	25.53	17.80
										VL	Duinweg (3)	1	1.5	8.60	5.80	-2.15	8.84	5	4	8.60	5	4	8.60	5.80	-2.15
										VL	Duinweg (3)	1	4.5	10.12	7.29	-6.66	10.35	5	5	10.12	5	5	10.12	7.29	-6.66
										VL	Duinweg (3)	2	1.5	8.59	5.79	-2.16	8.83	5	4	8.59	5	4	8.59	5.79	-2.16
										VL	Duinweg (3)	2	4.5	10.08	7.23	-7.1	10.30	5	5	10.08	5	5	10.08	7.23	-7.1
										VL	Paasloweg (4)	1	1.5	15.93	13.19	5.25	16.21	5	11	15.93	5	11	15.93	13.19	5.25
										VL	Paasloweg (4)	1	4.5	20.29	17.55	9.60	20.56	5	16	20.29	5	15	20.29	17.55	9.60
										VL	Paasloweg (4)	2	1.5	15.63	12.89	4.95	15.91	5	11	15.63	5	11	15.63	12.89	4.95
										VL	Paasloweg (4)	2	4.5	19.82	17.07	9.12	20.09	5	15	19.82	5	15	19.82	17.07	9.12
										VL	Zandpad (7km/u ge	1	1.5	32.46	29.10	20.40	32.24	5	27	32.46	5	27	32.46	29.10	20.40
										VL	Zandpad (7km/u ge	1	4.5	34.71	31.32	22.60	34.47	5	29	34.71	5	30	34.71	31.32	22.60
										VL	Zandpad (7km/u ge	2	1.5	32.42	29.07	20.37	32.20	5	27	32.42	5	27	32.42	29.07	20.37
										VL	Zandpad (7km/u ge	2	4.5	34.65	31.27	22.55	34.42	5	29	34.65	5	30	34.65	31.27	22.55
										RL	totaal (0)	1	1.5	38.74	38.24	33.49	41.67		41.67	43.49		43.49	--	--	--
										RL	totaal (0)	1	4.5	43.28	42.78	38.02	46.21		46.21	48.02		48.02	--	--	--
										RL	totaal (0)	2	1.5	43.50	42.98	38.07	46.34		46.34	48.07		48.07	--	--	--
										RL	totaal (0)	2	4.5	47.87	47.36	42.48	50.73		50.73	52.48		52.48	--	--	--
										VL	totaal (0)	1	1.5	45.30	42.87	39.23	47.41		47	49.23		49	45.30	42.87	39.23
										VL	totaal (0)	1	4.5	50.61	48.21	44.39	52.65		53	54.39		54	50.61	48.21	44.39
										VL	totaal (0)	2	1.5	46.23	43.82	40.06	48.29		48	50.06		50	46.23	43.82	40.06
										VL	totaal (0)	2	4.5	51.99	49.60	45.67	53.98		54	55.67		56	51.99	49.60	45.67
										VL	Rijksweg A28 (1)	1	1.5	45.21	42.79	39.20	47.35	2	45	49.20	2	47	45.21	42.79	39.20
										VL	Rijksweg A28 (1)	1	4.5	50.56	48.17	44.37	52.62	2	51	54.37	2	52	50.56	48.17	44.37
										VL	Rijksweg A28 (1)	2	1.5	46.17	43.76	40.04	48.25	2	46	50.04	2	48	46.17	43.76	40.04
										VL	Rijksweg A28 (1)	2	4.5	51.96	49.57	45.66	53.96	2	52	55.66	2	54	51.96	49.57	45.66
										VL	Parallelweg (2)	1	1.5	21.77	18.82	10.94	21.95	5	17	21.77	5	17	21.77	18.82	10.94
										VL	Parallelweg (2)	1	4.5	26.04	23.10	15.23	26.23	5	21	26.04	5	21	26.04	23.10	15.23
										VL	Parallelweg (2)	2	1.5	20.79	17.81	9.96	20.96	5	16	20.79	5	16	20.79	17.81	9.96
										VL	Parallelweg (2)	2	4.5	25.32	22.36	14.51	25.50	5	21	25.32	5	20	25.32	22.36	14.51
										VL	Duinweg (3)	1	1.5	3.86	1.18	-6.71	4.18	5	-1	3.86	5	-1	3.86	1.18	-6.71
										VL	Duinweg (3)	1	4.5	7.88	5.15	-2.69	8.19	5	3	7.88	5	3	7.88	5.15	-2.69
										VL	Duinweg (3)	2	1.5	3.74	1.05	-6.84	4.06	5	-1	3.74	5	-1	3.74	1.05	-6.84
										VL	Duinweg (3)	2	4.5	7.79	5.05	-2.79	8.09	5	3	7.79	5	3	7.79	5.05	-2.79
										VL	Paasloweg (4)	1	1.5	21.51	18.89	10.91	21.84	5	17	21.51	5	17	21.51	18.89	10.91
VL	Paasloweg (4)	1	4.5	25.74	23.06	15.09	26.04	5	21	25.74	5	21	25.74	23.06	15.09										
VL	Paasloweg (4)	2	1.5	21.49	18.86	10.88	21.81	5	17	21.49	5	16	21.49	18.86	10.88										
VL	Paasloweg (4)	2	4.5	25.71	23.03	15.06	26.01	5	21	25.71	5	21	25.71	23.03	15.06										
VL	Zandpad (7km/u ge	1	1.5	25.49	22.23	13.70	25.36	5	20	25.49	5	20	25.49	22.23	13.70										
VL	Zandpad (7km/u ge	1	4.5	27.32	24.04	15.49	27.17	5	22	27.32	5	22	27.32	24.04	15.49										
VL	Zandpad (7km/u ge	2	1.5	25.49	22.23	13.70	25.36	5	20	25.49	5	20	25.49	22.23	13.70										
VL	Zandpad (7km/u ge	2	4.5	27.32	24.04	15.49	27.17	5	22	27.32	5	22	27.32	24.04	15.49										
RL	totaal (0)	1	1.5	39.10	38.60	33.80	42.01		42.01	43.80		43.80	--	--	--										
RL	totaal (0)	1	4.5	43.26	42.76	38.06	46.22		46.22	48.06		48.06	--	--	--										
RL	totaal (0)	2	1.5	41.00	40.50	35.69	43.90		43.90	45.69		45.69	--	--	--										
RL	totaal (0)	2	4.5	46.96	46.45	41.61	49.84		49.84	51.61		51.61	--	--	--										
VL	totaal (0)	1	1.5	47.63	45.20	41.59	49.75		50	51.59		52	47.63	45.20	41.59										

														(*) IL: inc. maatregel, VL:inc aftrek, RL: inc prognosetoeslag			(^) VL: ex. optrektoeslag							
nr	z1	m1 adres	huisnr	type	afw.toets	refl	kenmerk	rhart	groep	sh	wnh	dag	avond	nacht	Lden	af Lden(*)	Letm	af Letm(*)	dag(^)	avond(^)	nacht(^)			
									VL	totaal (0)	1	4.5	51.84	49.43	45.69	53.91	54	55.69	56	51.84	49.43	45.69		
									VL	totaal (0)	2	1.5	47.71	45.27	41.66	49.83	50	51.66	52	47.71	45.27	41.66		
									VL	totaal (0)	2	4.5	52.25	49.84	46.08	54.31	54	56.08	56	52.25	49.84	46.08		
									VL	Rijksweg A28 (1)	1	1.5	47.59	45.16	41.58	49.73	2	48	51.58	2	50	47.59	45.16	41.58
									VL	Rijksweg A28 (1)	1	4.5	51.81	49.39	45.68	53.89	2	52	55.68	2	54	51.81	49.39	45.68
									VL	Rijksweg A28 (1)	2	1.5	47.66	45.23	41.65	49.80	2	48	51.65	2	50	47.66	45.23	41.65
									VL	Rijksweg A28 (1)	2	4.5	52.22	49.81	46.07	54.29	2	52	56.07	2	54	52.22	49.81	46.07
									VL	Parallelweg (2)	1	1.5	23.48	20.42	12.68	23.64	5	19	23.48	5	18	23.48	20.42	12.68
									VL	Parallelweg (2)	1	4.5	28.30	25.28	17.51	28.47	5	23	28.30	5	23	28.30	25.28	17.51
									VL	Parallelweg (2)	2	1.5	23.08	20.02	12.29	23.24	5	18	23.08	5	18	23.08	20.02	12.29
									VL	Parallelweg (2)	2	4.5	27.76	24.75	16.98	27.94	5	23	27.76	5	23	27.76	24.75	16.98
									VL	Duinweg (3)	1	1.5	-0.34	-2.83	-10.74	-99.00	5	-104	-0.34	5	-5	-0.34	-2.83	-10.74
									VL	Duinweg (3)	1	4.5	7.48	5.01	-2.94	7.90	5	3	7.48	5	2	7.48	5.01	-2.94
									VL	Duinweg (3)	2	1.5	-0.37	-2.85	-10.76	-99.00	5	-104	-0.37	5	-5	-0.37	-2.85	-10.76
									VL	Duinweg (3)	2	4.5	7.45	4.98	-2.97	7.87	5	3	7.45	5	2	7.45	4.98	-2.97
									VL	Paasloweg (4)	1	1.5	15.96	13.35	5.37	16.29	5	11	15.96	5	11	15.96	13.35	5.37
									VL	Paasloweg (4)	1	4.5	20.55	17.91	9.94	20.87	5	16	20.55	5	16	20.55	17.91	9.94
									VL	Paasloweg (4)	2	1.5	15.68	13.08	5.10	16.02	5	11	15.68	5	11	15.68	13.08	5.10
									VL	Paasloweg (4)	2	4.5	20.20	17.56	9.59	20.52	5	16	20.20	5	15	20.20	17.56	9.59
									VL	Zandpad (7km/u ge	1	1.5	25.51	21.98	13.09	25.17	5	20	25.51	5	21	25.51	21.98	13.09
									VL	Zandpad (7km/u ge	1	4.5	27.65	24.11	15.21	27.30	5	22	27.65	5	23	27.65	24.11	15.21
									VL	Zandpad (7km/u ge	2	1.5	25.38	21.86	12.97	25.04	5	20	25.38	5	20	25.38	21.86	12.97
									VL	Zandpad (7km/u ge	2	4.5	27.46	23.93	15.04	27.12	5	22	27.46	5	22	27.46	23.93	15.04
67539	0.0	6.9 Onze Woudstee		gevel			98		RL	totaal (0)	1	1.5	40.42	39.92	35.15	43.34	43.34	45.15	45.15	--	--	--		
									RL	totaal (0)	1	4.5	43.58	43.09	38.37	46.54	46.54	48.37	48.37	--	--	--		
									RL	totaal (0)	2	1.5	43.18	42.67	37.86	46.08	46.08	47.86	47.86	--	--	--		
									RL	totaal (0)	2	4.5	48.47	47.96	43.13	51.36	51.36	53.13	53.13	--	--	--		
									VL	totaal (0)	1	1.5	49.26	46.83	43.24	51.39	51	53.24	53	49.26	46.83	43.24		
									VL	totaal (0)	1	4.5	53.17	50.76	46.98	55.22	55	56.98	57	53.17	50.76	46.98		
									VL	totaal (0)	2	1.5	49.33	46.90	43.31	51.46	51	53.31	53	49.33	46.90	43.31		
									VL	totaal (0)	2	4.5	54.17	51.77	47.88	56.17	56	57.88	58	54.17	51.77	47.88		
									VL	Rijksweg A28 (1)	1	1.5	49.23	46.80	43.23	51.37	2	49	53.23	2	51	49.23	46.80	43.23
									VL	Rijksweg A28 (1)	1	4.5	53.14	50.74	46.97	55.20	2	53	56.97	2	55	53.14	50.74	46.97
									VL	Rijksweg A28 (1)	2	1.5	49.30	46.88	43.30	51.45	2	49	53.30	2	51	49.30	46.88	43.30
									VL	Rijksweg A28 (1)	2	4.5	54.15	51.76	47.87	56.16	3	53	57.87	2	56	54.15	51.76	47.87
									VL	Parallelweg (2)	1	1.5	24.84	21.81	14.03	25.01	5	20	24.84	5	20	24.84	21.81	14.03
									VL	Parallelweg (2)	1	4.5	28.71	25.70	17.91	28.88	5	24	28.71	5	24	28.71	25.70	17.91
									VL	Parallelweg (2)	2	1.5	24.32	21.29	13.51	24.49	5	19	24.32	5	19	24.32	21.29	13.51
									VL	Parallelweg (2)	2	4.5	28.07	25.07	17.28	28.25	5	23	28.07	5	23	28.07	25.07	17.28
									VL	Duinweg (3)	1	1.5	-0.74	-3.25	-11.06	-99.00	5	-104	-0.74	5	-6	-0.74	-3.25	-11.06
									VL	Duinweg (3)	1	4.5	5.45	2.95	-4.91	5.88	5	1	5.45	5	5	5.45	2.95	-4.91
									VL	Duinweg (3)	2	1.5	-2.74	-5.28	-13.00	-99.00	5	-104	-2.74	5	-8	-2.74	-5.28	-13.00
									VL	Duinweg (3)	2	4.5	1.48	-1.07	-8.74	1.93	5	-3	1.48	5	-4	1.48	-1.07	-8.74
									VL	Paasloweg (4)	1	1.5	17.37	14.70	6.74	17.68	5	13	17.37	5	12	17.37	14.70	6.74
									VL	Paasloweg (4)	1	4.5	21.37	18.72	10.76	21.69	5	17	21.37	5	16	21.37	18.72	10.76
									VL	Paasloweg (4)	2	1.5	16.95	14.28	6.32	17.26	5	12	16.95	5	12	16.95	14.28	6.32
									VL	Paasloweg (4)	2	4.5	20.98	18.32	10.36	21.29	5	16	20.98	5	16	20.98	18.32	10.36
									VL	Zandpad (7km/u ge	1	1.5	23.97	20.42	11.50	23.61	5	19	23.97	5	19	23.97	20.42	11.50
									VL	Zandpad (7km/u ge	1	4.5	25.37	21.82	12.89	25.01	5	20	25.37	5	20	25.37	21.82	12.89
									VL	Zandpad (7km/u ge	2	1.5	23.80	20.26	11.35	23.45	5	18	23.80	5	19	23.80	20.26	11.35
									VL	Zandpad (7km/u ge	2	4.5	25.13	21.58	12.65	24.77	5	20	25.13	5	20	25.13	21.58	12.65
67540	0.0	6.8 Onze Woudstee		gevel			81		RL	totaal (0)	1	1.5	40.32	39.82	35.05	43.24	43.24	45.05	45.05	--	--	--		

nr	z1	m1 adres	huisnr	type	afw.toets	refl	kenmerk	rhart	groep	(*) IL: inc. maatregel, VL:inc aftrek, RL: inc prognosetoeslag					(^) VL: ex. optrektoeslag								
										sh	wnh	dag	avond	nacht	Lden	af Lden(*)	Letm	af Letm(*)	dag(^)	avond(^)	nacht(^)		
								RL	totaal (0)	1	4.5	43.82	43.32	38.59	46.76	46.76	48.59	48.59	--	--	--		
								RL	totaal (0)	2	1.5	46.15	45.63	40.65	48.95	48.95	50.65	50.65	--	--	--		
								RL	totaal (0)	2	4.5	49.75	49.24	44.31	52.59	52.59	54.31	54.31	--	--	--		
								VL	totaal (0)	1	1.5	46.76	44.30	40.87	48.96	49	50.87	51	46.76	44.30	40.87		
								VL	totaal (0)	1	4.5	52.55	50.14	46.34	54.59	55	56.34	56	52.55	50.14	46.34		
								VL	totaal (0)	2	1.5	47.71	45.27	41.71	49.85	50	51.71	52	47.71	45.27	41.71		
								VL	totaal (0)	2	4.5	53.37	50.97	47.11	55.39	55	57.11	57	53.37	50.97	47.11		
								VL	Rijksweg A28 (1)	1	1.5	46.70	44.25	40.86	48.92	2	47	50.86	2	49	46.70	44.25	40.86
								VL	Rijksweg A28 (1)	1	4.5	52.51	50.11	46.33	54.57	2	53	56.33	2	54	52.51	50.11	46.33
								VL	Rijksweg A28 (1)	2	1.5	47.67	45.24	41.70	49.83	2	48	51.70	2	50	47.67	45.24	41.70
								VL	Rijksweg A28 (1)	2	4.5	53.34	50.95	47.10	55.37	2	53	57.10	2	55	53.34	50.95	47.10
								VL	Parallelweg (2)	1	1.5	24.95	21.95	14.12	25.12	5	20	24.95	5	20	24.95	21.95	14.12
								VL	Parallelweg (2)	1	4.5	29.62	26.64	18.82	29.80	5	25	29.62	5	25	29.62	26.64	18.82
								VL	Parallelweg (2)	2	1.5	23.80	20.78	12.97	23.96	5	19	23.80	5	19	23.80	20.78	12.97
								VL	Parallelweg (2)	2	4.5	28.79	25.80	17.99	28.97	5	24	28.79	5	24	28.79	25.80	17.99
								VL	Duinweg (3)	1	1.5	-10.87	-13.44	-21.06	-99.00	5	-104	-10.87	5	-16	-10.87	-13.44	-21.06
								VL	Duinweg (3)	1	4.5	-9.11	-11.68	-19.30	-99.00	5	-104	-9.11	5	-14	-9.11	-11.68	-19.30
								VL	Duinweg (3)	2	1.5	-12.79	-15.36	-22.98	-99.00	5	-104	-12.79	5	-18	-12.79	-15.36	-22.98
								VL	Duinweg (3)	2	4.5	-11.75	-14.32	-21.94	-99.00	5	-104	-11.75	5	-17	-11.75	-14.32	-21.94
								VL	Paasloweg (4)	1	1.5	16.64	13.93	5.97	16.93	5	12	16.64	5	12	16.64	13.93	5.97
								VL	Paasloweg (4)	1	4.5	20.19	17.45	9.50	20.46	5	15	20.19	5	15	20.19	17.45	9.50
								VL	Paasloweg (4)	2	1.5	16.16	13.44	5.49	16.44	5	11	16.16	5	11	16.16	13.44	5.49
								VL	Paasloweg (4)	2	4.5	19.65	16.91	8.97	19.93	5	15	19.65	5	15	19.65	16.91	8.97
								VL	Zandpad (7km/u ge	1	1.5	24.40	20.81	11.82	24.01	5	19	24.40	5	19	24.40	20.81	11.82
								VL	Zandpad (7km/u ge	1	4.5	27.77	24.27	15.38	27.44	5	22	27.77	5	23	27.77	24.27	15.38
								VL	Zandpad (7km/u ge	2	1.5	24.14	20.54	11.56	23.75	5	19	24.14	5	19	24.14	20.54	11.56
								VL	Zandpad (7km/u ge	2	4.5	27.55	24.06	15.17	27.23	5	22	27.55	5	23	27.55	24.06	15.17
67541	0.0	6.8 Onze Woudstee		gevel			79	RL	totaal (0)	1	1.5	40.00	39.51	34.74	42.93	42.93	44.74	44.74	--	--	--		
								RL	totaal (0)	1	4.5	43.44	42.95	38.25	46.41	46.41	48.25	48.25	--	--	--		
								RL	totaal (0)	2	1.5	41.79	41.28	36.48	44.69	44.69	46.48	46.48	--	--	--		
								RL	totaal (0)	2	4.5	48.88	48.37	43.49	51.74	51.74	53.49	53.49	--	--	--		
								VL	totaal (0)	1	1.5	45.62	43.16	39.72	47.81	48	49.72	50	45.62	43.16	39.72		
								VL	totaal (0)	1	4.5	51.92	49.51	45.76	53.99	54	55.76	56	51.92	49.51	45.76		
								VL	totaal (0)	2	1.5	45.63	43.17	39.73	47.82	48	49.73	50	45.63	43.17	39.73		
								VL	totaal (0)	2	4.5	52.35	49.94	46.11	54.38	54	56.11	56	52.35	49.94	46.11		
								VL	Rijksweg A28 (1)	1	1.5	45.54	43.09	39.70	47.76	2	46	49.70	2	48	45.54	43.09	39.70
								VL	Rijksweg A28 (1)	1	4.5	51.88	49.47	45.75	53.96	2	52	55.75	2	54	51.88	49.47	45.75
								VL	Rijksweg A28 (1)	2	1.5	45.56	43.11	39.71	47.78	2	46	49.71	2	48	45.56	43.11	39.71
								VL	Rijksweg A28 (1)	2	4.5	52.31	49.91	46.10	54.35	2	52	56.10	2	54	52.31	49.91	46.10
								VL	Parallelweg (2)	1	1.5	22.34	19.25	11.49	22.48	5	17	22.34	5	17	22.34	19.25	11.49
								VL	Parallelweg (2)	1	4.5	28.26	25.24	17.46	28.43	5	23	28.26	5	23	28.26	25.24	17.46
								VL	Parallelweg (2)	2	1.5	21.52	18.42	10.67	21.66	5	17	21.52	5	17	21.52	18.42	10.67
								VL	Parallelweg (2)	2	4.5	27.47	24.44	16.67	27.64	5	23	27.47	5	22	27.47	24.44	16.67
								VL	Duinweg (3)	1	1.5	.87	-1.96	-9.84	1.11	5	-4	.87	5	-4	.87	-1.96	-9.84
								VL	Duinweg (3)	1	4.5	6.53	3.73	-4.13	6.80	5	2	6.53	5	2	6.53	3.73	-4.13
								VL	Duinweg (3)	2	1.5	.78	-2.06	-9.95	1.02	5	-4	.78	5	-4	.78	-2.06	-9.95
								VL	Duinweg (3)	2	4.5	6.49	3.69	-4.19	6.75	5	2	6.49	5	1	6.49	3.69	-4.19
								VL	Paasloweg (4)	1	1.5	17.31	14.56	6.62	17.58	5	13	17.31	5	12	17.31	14.56	6.62
								VL	Paasloweg (4)	1	4.5	21.17	18.45	10.50	21.45	5	16	21.17	5	16	21.17	18.45	10.50
								VL	Paasloweg (4)	2	1.5	17.07	14.32	6.38	17.34	5	12	17.07	5	12	17.07	14.32	6.38
								VL	Paasloweg (4)	2	4.5	20.78	18.07	10.12	21.07	5	16	20.78	5	16	20.78	18.07	10.12
								VL	Zandpad (7km/u ge	1	1.5	26.34	23.07	14.63	26.22	5	21	26.34	5	21	26.34	23.07	14.63

nr	z1	m1 adres	huisnr	type	afw.toets	refl	kenmerk	rhart	groep	(*) IL: inc. maatregel, VL:inc aftrek, RL: inc prognosetoeslag										(^) VL: ex. optrektoeslag						
										sh	wnh	dag	avond	nacht	Lden	af Lden(*)	Letm	af Letm(*)	dag(^)	avond(^)	nacht(^)					
67543	0.0	6.8 Onze Woudstee		gevel			73c			VL	Zandpad (7km/u ge	1	4.5	28.86	25.51	16.96	28.68	5	24	28.86	5	24	28.86	25.51	16.96	
										VL	Zandpad (7km/u ge	2	1.5	26.28	23.01	14.58	26.16	5	21	26.28	5	21	26.28	23.01	14.58	
										VL	Zandpad (7km/u ge	2	4.5	28.72	25.38	16.84	28.54	5	24	28.72	5	24	28.72	25.38	16.84	
										RL	totaal (0)	1	1.5	39.98	39.47	34.69	42.89			42.89	44.69		44.69	--	--	--
										RL	totaal (0)	1	4.5	44.32	43.82	39.08	47.26			47.26	49.08		49.08	--	--	--
										RL	totaal (0)	2	1.5	40.93	40.42	35.61	43.83			43.83	45.61		45.61	--	--	--
										RL	totaal (0)	2	4.5	48.39	47.87	42.97	51.23			51.23	52.97		52.97	--	--	--
										VL	totaal (0)	1	1.5	48.53	46.03	42.31	50.55			51	52.31		52	48.53	46.03	42.31
										VL	totaal (0)	1	4.5	52.92	50.48	46.60	54.90			55	56.60		57	52.92	50.48	46.60
										VL	totaal (0)	2	1.5	48.61	46.12	42.38	50.63			51	52.38		52	48.61	46.12	42.38
										VL	totaal (0)	2	4.5	53.31	50.87	46.99	55.29			55	56.99		57	53.31	50.87	46.99
										VL	Rijksweg A28 (1)	1	1.5	48.20	45.77	42.23	50.36	2	48	52.23	2	50	48.20	45.77	42.23	
										VL	Rijksweg A28 (1)	1	4.5	52.73	50.33	46.55	54.79	2	53	56.55	2	55	52.73	50.33	46.55	
										VL	Rijksweg A28 (1)	2	1.5	48.29	45.86	42.30	50.44	2	48	52.30	2	50	48.29	45.86	42.30	
										VL	Rijksweg A28 (1)	2	4.5	53.14	50.74	46.95	55.19	2	53	56.95	2	55	53.14	50.74	46.95	
										VL	Parallelweg (2)	1	1.5	24.71	21.60	13.93	24.86	5	20	24.71	5	20	24.71	21.60	13.93	
										VL	Parallelweg (2)	1	4.5	29.28	26.20	18.51	29.44	5	24	29.28	5	24	29.28	26.20	18.51	
										VL	Parallelweg (2)	2	1.5	24.48	21.38	13.71	24.64	5	20	24.48	5	19	24.48	21.38	13.71	
										VL	Parallelweg (2)	2	4.5	28.79	25.71	18.03	28.96	5	24	28.79	5	24	28.79	25.71	18.03	
										VL	Duinweg (3)	1	1.5	-10.75	-13.31	-20.96	-99.00	5	-104	-10.75	5	-16	-10.75	-13.31	-20.96	
										VL	Duinweg (3)	1	4.5	-4.75	-7.30	-14.99	-99.00	5	-104	-4.75	5	-10	-4.75	-7.30	-14.99	
										VL	Duinweg (3)	2	1.5	-11.42	-13.99	-21.61	-99.00	5	-104	-11.42	5	-16	-11.42	-13.99	-21.61	
										VL	Duinweg (3)	2	4.5	-6.31	-8.88	-16.50	-99.00	5	-104	-6.31	5	-11	-6.31	-8.88	-16.50	
										VL	Paasloweg (4)	1	1.5	14.40	11.69	3.74	14.69	5	10	14.40	5	9	14.40	11.69	3.74	
										VL	Paasloweg (4)	1	4.5	19.23	16.53	8.58	19.52	5	15	19.23	5	14	19.23	16.53	8.58	
										VL	Paasloweg (4)	2	1.5	14.10	11.39	3.44	14.39	5	9	14.10	5	9	14.10	11.39	3.44	
										VL	Paasloweg (4)	2	4.5	18.71	16.01	8.05	19.00	5	14	18.71	5	14	18.71	16.01	8.05	
										VL	Zandpad (7km/u ge	1	1.5	36.86	33.47	24.67	36.60	5	32	36.86	5	32	36.86	33.47	24.67	
VL	Zandpad (7km/u ge	1	4.5	38.68	35.24	26.41	38.39	5	33	38.68	5	34	38.68	35.24	26.41											
VL	Zandpad (7km/u ge	2	1.5	36.86	33.46	24.67	36.60	5	32	36.86	5	32	36.86	33.46	24.67											
VL	Zandpad (7km/u ge	2	4.5	38.66	35.23	26.40	38.38	5	33	38.66	5	34	38.66	35.23	26.40											
67544	0.0	6.9 Onze Woudstee		gevel			97			RL	totaal (0)	1	1.5	40.22	39.73	34.95	43.15		44.95		44.95	--	--	--		
										RL	totaal (0)	1	4.5	44.40	43.90	39.12	47.32		47.32	49.12		49.12	--	--	--	
										RL	totaal (0)	2	1.5	42.84	42.34	37.54	45.75		45.75	47.54		47.54	--	--	--	
										RL	totaal (0)	2	4.5	48.45	47.94	43.07	51.32		51.32	53.07		53.07	--	--	--	
										VL	totaal (0)	1	1.5	48.31	45.87	42.34	50.47		50	52.34		52	48.31	45.87	42.34	
										VL	totaal (0)	1	4.5	53.91	51.51	47.69	55.95		56	57.69		58	53.91	51.51	47.69	
										VL	totaal (0)	2	1.5	48.33	45.89	42.35	50.48		50	52.35		52	48.33	45.89	42.35	
										VL	totaal (0)	2	4.5	54.45	52.05	48.20	56.47		56	58.20		58	54.45	52.05	48.20	
										VL	Rijksweg A28 (1)	1	1.5	48.27	45.84	42.33	50.45	2	48	52.33	2	50	48.27	45.84	42.33	
										VL	Rijksweg A28 (1)	1	4.5	53.89	51.49	47.68	55.93	3	53	57.68	2	56	53.89	51.49	47.68	
										VL	Rijksweg A28 (1)	2	1.5	48.30	45.86	42.34	50.46	2	48	52.34	2	50	48.30	45.86	42.34	
										VL	Rijksweg A28 (1)	2	4.5	54.43	52.03	48.19	56.46	3	53	58.19	2	56	54.43	52.03	48.19	
										VL	Parallelweg (2)	1	1.5	24.31	21.29	13.47	24.47	5	19	24.31	5	19	24.31	21.29	13.47	
										VL	Parallelweg (2)	1	4.5	29.40	26.42	18.60	29.58	5	25	29.40	5	24	29.40	26.42	18.60	
										VL	Parallelweg (2)	2	1.5	23.74	20.72	12.91	23.90	5	19	23.74	5	19	23.74	20.72	12.91	
										VL	Parallelweg (2)	2	4.5	28.80	25.82	18.01	28.98	5	24	28.80	5	24	28.80	25.82	18.01	
										VL	Duinweg (3)	1	1.5	2.38	-36	-8.28	2.66	5	-2	2.38	5	-3	2.38	-36	-8.28	
										VL	Duinweg (3)	1	4.5	6.31	3.65	-4.25	6.64	5	2	6.31	5	1	6.31	3.65	-4.25	
										VL	Duinweg (3)	2	1.5	1.39	-1.43	-9.33	1.63	5	-3	1.39	5	-4	1.39	-1.43	-9.33	
										VL	Duinweg (3)	2	4.5	3.89	1.07	-6.76	4.15	5	-1	3.89	5	-1	3.89	1.07	-6.76	
										VL	Paasloweg (4)	1	1.5	15.41	12.73	4.77	15.71	5	11	15.41	5	10	15.41	12.73	4.77	

nr	z1	m1 adres	huisnr	type	afw.toets	refl	kenmerk	rhart	groep	(*) IL: inc. maatregel, VL:inc aftrek, RL: inc prognosetoeslag										(^) VL: ex. optrektoeslag							
										sh	wnh	dag	avond	nacht	Lden	af Lden(*)	Letm	af Letm(*)	dag(^)	avond(^)	nacht(^)						
67545	0.0	6.8 Onze Woudstee		gevel			82			VL	Paasloweg (4)	1	4.5	20.04	17.38	9.43	20.36	5	15	20.04	5	15	20.04	17.38	9.43		
										VL	Paasloweg (4)	2	1.5	15.05	12.36	4.41	15.35	5	10	15.05	5	10	15.05	12.36	4.41		
										VL	Paasloweg (4)	2	4.5	19.62	16.96	9.00	19.93	5	15	19.62	5	15	19.62	16.96	9.00		
										VL	Zandpad (7km/u ge	1	1.5	25.34	21.85	12.96	25.02	5	20	25.34	5	20	25.34	21.85	12.96		
										VL	Zandpad (7km/u ge	1	4.5	26.59	23.06	14.13	26.24	5	21	26.59	5	22	26.59	23.06	14.13		
										VL	Zandpad (7km/u ge	2	1.5	25.24	21.76	12.88	24.93	5	20	25.24	5	20	25.24	21.76	12.88		
										VL	Zandpad (7km/u ge	2	4.5	26.42	22.90	13.97	26.08	5	21	26.42	5	21	26.42	22.90	13.97		
										RL	totaal (0)	1	1.5	40.71	40.22	35.45	43.64			43.64	45.45		45.45	--	--	--	
										RL	totaal (0)	1	4.5	44.05	43.55	38.80	46.98			46.98	48.80		48.80	--	--	--	
										RL	totaal (0)	2	1.5	45.47	44.95	39.96	48.27			48.27	49.96		49.96	--	--	--	
										RL	totaal (0)	2	4.5	49.64	49.12	44.21	52.48			52.48	54.21		54.21	--	--	--	
										VL	totaal (0)	1	1.5	47.10	44.65	41.10	49.24			49	51.10		51	47.10	44.65	41.10	
										VL	totaal (0)	1	4.5	53.77	51.38	47.47	55.77			56	57.47		57	53.77	51.38	47.47	
										VL	totaal (0)	2	1.5	47.99	45.56	41.90	50.09			50	51.90		52	47.99	45.56	41.90	
										VL	totaal (0)	2	4.5	54.48	52.08	48.19	56.48			56	58.19		58	54.48	52.08	48.19	
										VL	Rijksweg A28 (1)	1	1.5	47.04	44.60	41.08	49.20		2	47	51.08		2	49	47.04	44.60	41.08
										VL	Rijksweg A28 (1)	1	4.5	53.74	51.36	47.46	55.75		3	53	57.46		2	55	53.74	51.36	47.46
										VL	Rijksweg A28 (1)	2	1.5	47.95	45.52	41.89	50.06		2	48	51.89		2	50	47.95	45.52	41.89
										VL	Rijksweg A28 (1)	2	4.5	54.46	52.07	48.18	56.47		3	53	58.18		2	56	54.46	52.07	48.18
										VL	Parallelweg (2)	1	1.5	25.37	22.34	14.58	25.54		5	21	25.37		5	20	25.37	22.34	14.58
										VL	Parallelweg (2)	1	4.5	29.64	26.66	18.86	29.83		5	25	29.64		5	25	29.64	26.66	18.86
										VL	Parallelweg (2)	2	1.5	24.22	21.19	13.43	24.39		5	19	24.22		5	19	24.22	21.19	13.43
										VL	Parallelweg (2)	2	4.5	28.64	25.66	17.86	28.83		5	24	28.64		5	24	28.64	25.66	17.86
										VL	Duinweg (3)	1	1.5	2.55	.08	-7.89	2.96		5	-2	2.55		5	-2	2.55	.08	-7.89
										VL	Duinweg (3)	1	4.5	9.95	7.49	-5.0	10.36		5	5	9.95		5	5	9.95	7.49	-5.0
										VL	Duinweg (3)	2	1.5	2.52	.06	-7.92	2.94		5	-2	2.52		5	-2	2.52	.06	-7.92
										VL	Duinweg (3)	2	4.5	9.93	7.46	-5.2	10.34		5	5	9.93		5	5	9.93	7.46	-5.2
										VL	Paasloweg (4)	1	1.5	16.73	13.97	6.04	17.00		5	12	16.73		5	12	16.73	13.97	6.04
										VL	Paasloweg (4)	1	4.5	20.25	17.51	9.57	20.53		5	16	20.25		5	15	20.25	17.51	9.57
										VL	Paasloweg (4)	2	1.5	16.29	13.53	5.59	16.55		5	12	16.29		5	11	16.29	13.53	5.59
										VL	Paasloweg (4)	2	4.5	19.72	16.97	9.03	19.99		5	15	19.72		5	15	19.72	16.97	9.03
										VL	Zandpad (7km/u ge	1	1.5	25.06	21.55	12.65	24.73		5	20	25.06		5	20	25.06	21.55	12.65
VL	Zandpad (7km/u ge	1	4.5	26.46	22.95	14.05	26.13		5	21	26.46		5	21	26.46	22.95	14.05										
VL	Zandpad (7km/u ge	2	1.5	24.96	21.46	12.57	24.63		5	20	24.96		5	20	24.96	21.46	12.57										
VL	Zandpad (7km/u ge	2	4.5	26.24	22.73	13.84	25.91		5	21	26.24		5	21	26.24	22.73	13.84										
67546	0.0	6.8 Onze Woudstee		gevel			78			RL	totaal (0)	1	1.5	40.70	40.20	35.43	43.62			43.62	45.43		45.43	--	--	--	
										RL	totaal (0)	1	4.5	43.56	43.06	38.38	46.53			46.53	48.38		48.38	--	--	--	
										RL	totaal (0)	2	1.5	48.63	48.10	43.07	51.40			51.40	53.10		53.10	--	--	--	
										RL	totaal (0)	2	4.5	51.33	50.80	45.81	54.12			54.12	55.81		55.81	--	--	--	
										VL	totaal (0)	1	1.5	47.08	44.62	41.08	49.22			49	51.08		51	47.08	44.62	41.08	
										VL	totaal (0)	1	4.5	52.73	50.32	46.49	54.76			55	56.49		56	52.73	50.32	46.49	
										VL	totaal (0)	2	1.5	49.00	46.57	42.82	51.05			51	52.82		53	49.00	46.57	42.82	
										VL	totaal (0)	2	4.5	53.78	51.38	47.50	55.79			56	57.50		58	53.78	51.38	47.50	
										VL	Rijksweg A28 (1)	1	1.5	46.97	44.53	41.05	49.15		2	47	51.05		2	49	46.97	44.53	41.05
										VL	Rijksweg A28 (1)	1	4.5	52.67	50.28	46.47	54.72		2	53	56.47		2	54	52.67	50.28	46.47
										VL	Rijksweg A28 (1)	2	1.5	48.93	46.52	42.81	51.02		2	49	52.81		2	51	48.93	46.52	42.81
										VL	Rijksweg A28 (1)	2	4.5	53.74	51.34	47.49	55.76		3	53	57.49		2	55	53.74	51.34	47.49
										VL	Parallelweg (2)	1	1.5	26.76	23.80	15.96	26.95		5	22	26.76		5	22	26.76	23.80	15.96
										VL	Parallelweg (2)	1	4.5	30.38	27.41	19.58	30.56		5	26	30.38		5	25	30.38	27.41	19.58
										VL	Parallelweg (2)	2	1.5	25.41	22.44	14.61	25.59		5	21	25.41		5	20	25.41	22.44	14.61
										VL	Parallelweg (2)	2	4.5	29.19	26.21	18.40	29.37		5	24	29.19		5	24	29.19	26.21	18.40
										VL	Duinweg (3)	1	1.5	1.26	-1.63	-9.54	1.46		5	-4	1.26		5	-4	1.26	-1.63	-9.54

nr	z1	m1 adres	huisnr	type	afw.toets	refl	kenmerk	rhart	groep	(*) IL: inc. maatregel, VL:inc aftrek, RL: inc prognosetoeslag										(^) VL: ex. optrektoeslag				
										sh	wnh	dag	avond	nacht	Lden	af Lden(*)	Letm	af Letm(*)	dag(^)	avond(^)	nacht(^)			
67547	0.0	6.8 Onze Woudstee		gevel			77			VL Duinweg (3)	1	4.5	3.58	.71	-7.17	3.80	5	-1	3.58	5	-1	3.58	.71	-7.17
										VL Duinweg (3)	2	1.5	1.14	-1.76	-9.68	1.34	5	-4	1.14	5	-4	1.14	-1.76	-9.68
										VL Duinweg (3)	2	4.5	3.41	.52	-7.37	3.62	5	-1	3.41	5	-2	3.41	.52	-7.37
										VL Paasloweg (4)	1	1.5	15.93	13.23	5.28	16.22	5	11	15.93	5	11	15.93	13.23	5.28
										VL Paasloweg (4)	1	4.5	19.28	16.55	8.61	19.56	5	15	19.28	5	14	19.28	16.55	8.61
										VL Paasloweg (4)	2	1.5	15.32	12.61	4.66	15.61	5	11	15.32	5	10	15.32	12.61	4.66
										VL Paasloweg (4)	2	4.5	18.56	15.82	7.89	18.84	5	14	18.56	5	14	18.56	15.82	7.89
										VL Zandpad (7km/u ge	1	1.5	29.02	25.55	16.67	28.71	5	24	29.02	5	24	29.02	25.55	16.67
										VL Zandpad (7km/u ge	1	4.5	30.89	27.39	18.47	30.56	5	26	30.89	5	26	30.89	27.39	18.47
										VL Zandpad (7km/u ge	2	1.5	28.96	25.49	16.62	28.65	5	24	28.96	5	24	28.96	25.49	16.62
										VL Zandpad (7km/u ge	2	4.5	30.79	27.29	18.38	30.46	5	25	30.79	5	26	30.79	27.29	18.38
										RL totaal (0)	1	1.5	41.22	40.73	35.95	44.15		44.15	45.95		45.95	--	--	--
										RL totaal (0)	1	4.5	44.61	44.12	39.36	47.55		47.55	49.36		49.36	--	--	--
										RL totaal (0)	2	1.5	44.32	43.81	38.96	47.20		47.20	48.96		48.96	--	--	--
										RL totaal (0)	2	4.5	49.86	49.35	44.46	52.72		52.72	54.46		54.46	--	--	--
										VL totaal (0)	1	1.5	48.33	45.85	42.24	50.42		50	52.24		52	48.33	45.85	42.24
										VL totaal (0)	1	4.5	54.43	52.01	48.13	56.43		56	58.13		58	54.43	52.01	48.13
										VL totaal (0)	2	1.5	48.49	46.01	42.39	50.57		51	52.39		52	48.49	46.01	42.39
										VL totaal (0)	2	4.5	54.95	52.53	48.64	56.94		57	58.64		59	54.95	52.53	48.64
										VL Rijksweg A28 (1)	1	1.5	48.11	45.67	42.18	50.29	2	48	52.18	2	50	48.11	45.67	42.18
										VL Rijksweg A28 (1)	1	4.5	54.33	51.93	48.11	56.37	3	53	58.11	2	56	54.33	51.93	48.11
										VL Rijksweg A28 (1)	2	1.5	48.29	45.85	42.33	50.45	2	48	52.33	2	50	48.29	45.85	42.33
										VL Rijksweg A28 (1)	2	4.5	54.87	52.47	48.62	56.89	4	53	58.62	2	57	54.87	52.47	48.62
										VL Parallelweg (2)	1	1.5	25.22	22.15	14.40	25.37	5	20	25.22	5	20	25.22	22.15	14.40
										VL Parallelweg (2)	1	4.5	30.21	27.19	19.43	30.39	5	25	30.21	5	25	30.21	27.19	19.43
										VL Parallelweg (2)	2	1.5	24.57	21.50	13.76	24.73	5	20	24.57	5	20	24.57	21.50	13.76
										VL Parallelweg (2)	2	4.5	29.50	26.48	18.73	29.68	5	25	29.50	5	25	29.50	26.48	18.73
										VL Duinweg (3)	1	1.5	-9.63	-12.17	-19.90	-99.00	5	-104	-9.63	5	-15	-9.63	-12.17	-19.90
										VL Duinweg (3)	1	4.5	-5.01	-7.55	-15.26	-99.00	5	-104	-5.01	5	-10	-5.01	-7.55	-15.26
										VL Duinweg (3)	2	1.5	-12.09	-14.66	-22.28	-99.00	5	-104	-12.09	5	-17	-12.09	-14.66	-22.28
										VL Duinweg (3)	2	4.5	-7.78	-10.35	-17.97	-99.00	5	-104	-7.78	5	-13	-7.78	-10.35	-17.97
										VL Paasloweg (4)	1	1.5	16.38	13.68	5.72	16.67	5	12	16.38	5	11	16.38	13.68	5.72
VL Paasloweg (4)	1	4.5	19.26	16.55	8.60	19.55	5	15	19.26	5	14	19.26	16.55	8.60										
VL Paasloweg (4)	2	1.5	15.91	13.21	5.26	16.20	5	11	15.91	5	11	15.91	13.21	5.26										
VL Paasloweg (4)	2	4.5	18.52	15.80	7.86	18.81	5	14	18.52	5	14	18.52	15.80	7.86										
VL Zandpad (7km/u ge	1	1.5	34.70	31.28	22.44	34.42	5	29	34.70	5	30	34.70	31.28	22.44										
VL Zandpad (7km/u ge	1	4.5	36.86	33.40	24.53	36.56	5	32	36.86	5	32	36.86	33.40	24.53										
VL Zandpad (7km/u ge	2	1.5	34.68	31.26	22.42	34.40	5	29	34.68	5	30	34.68	31.26	22.42										
VL Zandpad (7km/u ge	2	4.5	36.82	33.37	24.49	36.52	5	32	36.82	5	32	36.82	33.37	24.49										
RL totaal (0)	1	1.5	40.55	40.05	35.29	43.48		43.48	45.29		45.29	--	--	--										
RL totaal (0)	1	4.5	43.37	42.88	38.22	46.36		46.36	48.22		48.22	--	--	--										
RL totaal (0)	2	1.5	44.49	43.98	39.10	47.35		47.35	49.10		49.10	--	--	--										
RL totaal (0)	2	4.5	49.29	48.78	43.92	52.16		52.16	53.92		53.92	--	--	--										
VL totaal (0)	1	1.5	47.19	44.68	40.99	49.22		49	50.99		51	47.19	44.68	40.99										
VL totaal (0)	1	4.5	53.25	50.84	46.81	55.18		55	56.81		57	53.25	50.84	46.81										
VL totaal (0)	2	1.5	47.44	44.95	41.23	49.47		49	51.23		51	47.44	44.95	41.23										
VL totaal (0)	2	4.5	54.18	51.77	47.79	56.13		56	57.79		58	54.18	51.77	47.79										
VL Rijksweg A28 (1)	1	1.5	46.84	44.40	40.91	49.02	2	47	50.91	2	49	46.84	44.40	40.91										
VL Rijksweg A28 (1)	1	4.5	53.10	50.73	46.78	55.10	2	53	56.78	2	55	53.10	50.73	46.78										
VL Rijksweg A28 (1)	2	1.5	47.12	44.69	41.15	49.28	2	47	51.15	2	49	47.12	44.69	41.15										
VL Rijksweg A28 (1)	2	4.5	54.07	51.68	47.76	56.07	3	53	57.76	2	56	54.07	51.68	47.76										
VL Parallelweg (2)	1	1.5	24.41	21.35	13.59	24.57	5	20	24.41	5	19	24.41	21.35	13.59										

nr	z1	m1 adres	huisnr	type	afw.toets	refl	kenmerk	rhart	groep	(*) IL: inc. maatregel, VL:inc aftrek, RL: inc prognosetoeslag							(^) VL: ex. optrektoeslag										
										sh	wnh	dag	avond	nacht	Lden	af Lden(*)	Letm	af Letm(*)	dag(^)	avond(^)	nacht(^)						
67549	0.0	6.8 Onze Woudstee		gevel			86			VL	Parallelweg (2)	1	4.5	29.22	26.20	18.43	29.39	5	24	29.22	5	24	29.22	26.20	18.43		
										VL	Parallelweg (2)	2	1.5	23.22	20.15	12.39	23.37	5	18	23.22	5	18	23.22	20.15	12.39		
										VL	Parallelweg (2)	2	4.5	28.15	25.13	17.37	28.33	5	23	28.15	5	23	28.15	25.13	17.37		
										VL	Duinweg (3)	1	1.5	-5.81	-8.33	-16.14	-99.00	5	-104	-5.81	5	-11	-5.81	-8.33	-16.14		
										VL	Duinweg (3)	1	4.5	-5.1	-3.04	-10.79	-99.00	5	-104	-5.1	5	-6	-5.1	-3.04	-10.79		
										VL	Duinweg (3)	2	1.5	-6.92	-9.43	-17.24	-99.00	5	-104	-6.92	5	-12	-6.92	-9.43	-17.24		
										VL	Duinweg (3)	2	4.5	-2.05	-4.57	-12.34	-99.00	5	-104	-2.05	5	-7	-2.05	-4.57	-12.34		
										VL	Paasloweg (4)	1	1.5	14.87	12.15	4.20	15.15	5	10	14.87	5	10	14.87	12.15	4.20		
										VL	Paasloweg (4)	1	4.5	18.56	15.85	7.90	18.85	5	14	18.56	5	14	18.56	15.85	7.90		
										VL	Paasloweg (4)	2	1.5	14.09	11.37	3.43	14.38	5	9	14.09	5	9	14.09	11.37	3.43		
										VL	Paasloweg (4)	2	4.5	17.32	14.61	6.66	17.61	5	13	17.32	5	12	17.32	14.61	6.66		
										VL	Zandpad (7km/u ge	1	1.5	35.74	32.30	23.45	35.45	5	30	35.74	5	31	35.74	32.30	23.45		
										VL	Zandpad (7km/u ge	1	4.5	37.82	34.34	25.45	37.50	5	33	37.82	5	33	37.82	34.34	25.45		
										VL	Zandpad (7km/u ge	2	1.5	35.72	32.28	23.43	35.43	5	30	35.72	5	31	35.72	32.28	23.43		
										VL	Zandpad (7km/u ge	2	4.5	37.79	34.31	25.42	37.47	5	32	37.79	5	33	37.79	34.31	25.42		
										RL	totaal (0)	1	1.5	41.40	40.91	36.11	44.32			44.32		46.11		--	--	--	
										RL	totaal (0)	1	4.5	43.86	43.37	38.71	46.85			46.85		48.71		--	--	--	
										RL	totaal (0)	2	1.5	47.84	47.32	42.33	50.64			50.64		52.33		--	--	--	
										RL	totaal (0)	2	4.5	51.94	51.41	46.42	54.73			54.73		56.42		--	--	--	
										VL	totaal (0)	1	1.5	47.80	45.31	41.72	49.89			50	51.72		52	47.80	45.31	41.72	
										VL	totaal (0)	1	4.5	53.26	50.83	47.06	55.30			55	57.06		57	53.26	50.83	47.06	
										VL	totaal (0)	2	1.5	49.52	47.07	43.31	51.55			52	53.31		53	49.52	47.07	43.31	
										VL	totaal (0)	2	4.5	54.38	51.95	48.11	56.39			56	58.11		58	54.38	51.95	48.11	
										VL	Rijksweg A28 (1)	1	1.5	47.56	45.11	41.66	49.75		2	48	51.66		2	50	47.56	45.11	41.66
										VL	Rijksweg A28 (1)	1	4.5	53.15	50.74	47.03	55.24		2	53	57.03		2	55	53.15	50.74	47.03
										VL	Rijksweg A28 (1)	2	1.5	49.37	46.94	43.27	51.46		2	49	53.27		2	51	49.37	46.94	43.27
										VL	Rijksweg A28 (1)	2	4.5	54.30	51.89	48.09	56.34		3	53	58.09		2	56	54.30	51.89	48.09
										VL	Parallelweg (2)	1	1.5	27.35	24.33	16.57	27.53		5	23	27.35		5	22	27.35	24.33	16.57
										VL	Parallelweg (2)	1	4.5	31.84	28.85	21.08	32.03		5	27	31.84		5	27	31.84	28.85	21.08
										VL	Parallelweg (2)	2	1.5	26.34	23.33	15.55	26.52		5	22	26.34		5	21	26.34	23.33	15.55
										VL	Parallelweg (2)	2	4.5	30.86	27.87	20.10	31.05		5	26	30.86		5	26	30.86	27.87	20.10
										VL	Duinweg (3)	1	1.5	-9.31	-11.85	-19.55	-99.00		5	-104	-9.31		5	-14	-9.31	-11.85	-19.55
VL	Duinweg (3)	1	4.5	-4.30	-6.84	-14.54	-99.00		5	-104	-4.30		5	-9	-4.30	-6.84	-14.54										
VL	Duinweg (3)	2	1.5	-11.58	-14.15	-21.77	-99.00		5	-104	-11.58		5	-17	-11.58	-14.15	-21.77										
VL	Duinweg (3)	2	4.5	-6.34	-8.91	-16.53	-99.00		5	-104	-6.34		5	-11	-6.34	-8.91	-16.53										
VL	Paasloweg (4)	1	1.5	14.30	11.61	3.66	14.60		5	10	14.30		5	9	14.30	11.61	3.66										
VL	Paasloweg (4)	1	4.5	17.72	15.05	7.09	18.03		5	13	17.72		5	13	17.72	15.05	7.09										
VL	Paasloweg (4)	2	1.5	13.06	10.37	2.42	13.36		5	8	13.06		5	8	13.06	10.37	2.42										
VL	Paasloweg (4)	2	4.5	16.13	13.45	5.50	16.43		5	11	16.13		5	11	16.13	13.45	5.50										
VL	Zandpad (7km/u ge	1	1.5	34.38	30.96	22.12	34.10		5	29	34.38		5	29	34.38	30.96	22.12										
VL	Zandpad (7km/u ge	1	4.5	35.80	32.35	23.47	35.50		5	30	35.80		5	31	35.80	32.35	23.47										
VL	Zandpad (7km/u ge	2	1.5	34.35	30.93	22.09	34.07		5	29	34.35		5	29	34.35	30.93	22.09										
VL	Zandpad (7km/u ge	2	4.5	35.74	32.29	23.42	35.44		5	30	35.74		5	31	35.74	32.29	23.42										
RL	totaal (0)	1	1.5	41.47	40.97	36.18	44.38			44.38		46.18		--	--	--											
RL	totaal (0)	1	4.5	44.33	43.83	39.12	47.28			47.28		49.12		--	--	--											
RL	totaal (0)	2	1.5	49.49	48.96	43.93	52.26			52.26		53.96		--	--	--											
RL	totaal (0)	2	4.5	54.19	53.66	48.63	56.96			56.96		58.66		--	--	--											
VL	totaal (0)	1	1.5	48.18	45.71	42.16	50.31			50	52.16		52	48.18	45.71	42.16											
VL	totaal (0)	1	4.5	53.84	51.41	47.64	55.88			56	57.64		58	53.84	51.41	47.64											
VL	totaal (0)	2	1.5	50.35	47.91	44.16	52.40			52	54.16		54	50.35	47.91	44.16											
VL	totaal (0)	2	4.5	55.56	53.14	49.30	57.58			58	59.30		59	55.56	53.14	49.30											
VL	Rijksweg A28 (1)	1	1.5	48.02	45.57	42.11	50.21		2	48	52.11		2	50	48.02	45.57	42.11										

nr	z1	m1 adres	huisnr	type	afw.toets	refl	kenmerk	rhart	groep	(*) IL: inc. maatregel, VL:inc aftrek, RL: inc prognosetoeslag										(^) VL: ex. optrektoeslag					
										sh	wnh	dag	avond	nacht	Lden	af Lden(*)	Letm	af Letm(*)	dag(^)	avond(^)	nacht(^)				
67551	0.0	6.8 Onze Woudstee		gevel			83			VL	Rijksweg A28 (1)	1	4.5	53.74	51.33	47.61	55.82	3	53	57.61	2	56	53.74	51.33	47.61
										VL	Rijksweg A28 (1)	2	1.5	50.26	47.84	44.13	52.34	2	50	54.13	2	52	50.26	47.84	44.13
										VL	Rijksweg A28 (1)	2	4.5	55.50	53.09	49.28	57.54	2	56	59.28	2	57	55.50	53.09	49.28
										VL	Parallelweg (2)	1	1.5	29.20	26.25	18.42	29.39	5	24	29.20	5	24	29.20	26.25	18.42
										VL	Parallelweg (2)	1	4.5	33.80	30.86	23.04	34.00	5	29	33.80	5	29	33.80	30.86	23.04
										VL	Parallelweg (2)	2	1.5	28.34	25.40	17.56	28.54	5	24	28.34	5	23	28.34	25.40	17.56
										VL	Parallelweg (2)	2	4.5	32.67	29.72	21.91	32.87	5	28	32.67	5	28	32.67	29.72	21.91
										VL	Duinweg (3)	1	1.5	-1.11	-3.59	-11.52	-99.00	5	-104	-1.11	5	-6	-1.11	-3.59	-11.52
										VL	Duinweg (3)	1	4.5	1.27	-1.21	-9.11	1.70	5	-3	1.27	5	-4	1.27	-1.21	-9.11
										VL	Duinweg (3)	2	1.5	-3.48	-5.96	-13.88	-99.00	5	-104	-3.48	5	-8	-3.48	-5.96	-13.88
										VL	Duinweg (3)	2	4.5	-8.87	-11.44	-19.06	-99.00	5	-104	-8.87	5	-14	-8.87	-11.44	-19.06
										VL	Paasloweg (4)	1	1.5	14.35	11.64	3.69	14.64	5	10	14.35	5	9	14.35	11.64	3.69
										VL	Paasloweg (4)	1	4.5	17.29	14.61	6.66	17.59	5	13	17.29	5	12	17.29	14.61	6.66
										VL	Paasloweg (4)	2	1.5	12.86	10.14	2.20	13.15	5	8	12.86	5	8	12.86	10.14	2.20
										VL	Paasloweg (4)	2	4.5	15.28	12.58	4.63	15.57	5	11	15.28	5	10	15.28	12.58	4.63
										VL	Zandpad (7km/u ge	1	1.5	31.98	28.55	19.72	31.70	5	27	31.98	5	27	31.98	28.55	19.72
										VL	Zandpad (7km/u ge	1	4.5	34.10	30.66	21.82	33.81	5	29	34.10	5	29	34.10	30.66	21.82
										VL	Zandpad (7km/u ge	2	1.5	31.93	28.51	19.67	31.65	5	27	31.93	5	27	31.93	28.51	19.67
										VL	Zandpad (7km/u ge	2	4.5	34.02	30.59	21.74	33.73	5	29	34.02	5	29	34.02	30.59	21.74
										RL	totaal (0)	1	1.5	39.69	39.18	34.40	42.60			42.60	44.40	44.40	--	--	--
										RL	totaal (0)	1	4.5	44.05	43.55	38.87	47.02			47.02	48.87	48.87	--	--	--
										RL	totaal (0)	2	1.5	40.91	40.40	35.59	43.81			43.81	45.59	45.59	--	--	--
										RL	totaal (0)	2	4.5	47.74	47.22	42.36	50.60			50.60	52.36	52.36	--	--	--
										VL	totaal (0)	1	1.5	46.02	43.55	40.14	48.22			48	50.14	50	46.02	43.55	40.14
										VL	totaal (0)	1	4.5	52.41	50.01	46.18	54.44			54	56.18	56	52.41	50.01	46.18
										VL	totaal (0)	2	1.5	46.03	43.56	40.15	48.23			48	50.15	50	46.03	43.56	40.15
										VL	totaal (0)	2	4.5	52.83	50.42	46.61	54.87			55	56.61	57	52.83	50.42	46.61
										VL	Rijksweg A28 (1)	1	1.5	45.96	43.50	40.13	48.19	2	46	50.13	2	48	45.96	43.50	40.13
										VL	Rijksweg A28 (1)	1	4.5	52.38	49.98	46.17	54.42	2	52	56.17	2	54	52.38	49.98	46.17
										VL	Rijksweg A28 (1)	2	1.5	45.97	43.51	40.14	48.20	2	46	50.14	2	48	45.97	43.51	40.14
										VL	Rijksweg A28 (1)	2	4.5	52.81	50.40	46.60	54.85	2	53	56.60	2	55	52.81	50.40	46.60
										VL	Parallelweg (2)	1	1.5	23.23	20.13	12.39	23.37	5	18	23.23	5	18	23.23	20.13	12.39
										VL	Parallelweg (2)	1	4.5	28.84	25.81	18.04	29.01	5	24	28.84	5	24	28.84	25.81	18.04
										VL	Parallelweg (2)	2	1.5	22.55	19.45	11.71	22.69	5	18	22.55	5	18	22.55	19.45	11.71
										VL	Parallelweg (2)	2	4.5	28.01	24.98	17.21	28.18	5	23	28.01	5	23	28.01	24.98	17.21
										VL	Duinweg (3)	1	1.5	-10.24	-12.79	-20.45	-99.00	5	-104	-10.24	5	-15	-10.24	-12.79	-20.45
										VL	Duinweg (3)	1	4.5	-2.97	-5.52	-13.21	-99.00	5	-104	-2.97	5	-8	-2.97	-5.52	-13.21
										VL	Duinweg (3)	2	1.5	-10.96	-13.53	-21.15	-99.00	5	-104	-10.96	5	-16	-10.96	-13.53	-21.15
										VL	Duinweg (3)	2	4.5	-4.26	-6.83	-14.45	-99.00	5	-104	-4.26	5	-9	-4.26	-6.83	-14.45
										VL	Paasloweg (4)	1	1.5	13.93	11.20	3.26	14.21	5	9	13.93	5	9	13.93	11.20	3.26
VL	Paasloweg (4)	1	4.5	18.28	15.59	7.63	18.58	5	14	18.28	5	13	18.28	15.59	7.63										
VL	Paasloweg (4)	2	1.5	13.57	10.83	2.88	13.84	5	9	13.57	5	9	13.57	10.83	2.88										
VL	Paasloweg (4)	2	4.5	17.39	14.68	6.73	17.68	5	13	17.39	5	12	17.39	14.68	6.73										
VL	Zandpad (7km/u ge	1	1.5	25.50	22.01	13.12	25.18	5	20	25.50	5	21	25.50	22.01	13.12										
VL	Zandpad (7km/u ge	1	4.5	26.85	23.33	14.42	26.51	5	22	26.85	5	22	26.85	23.33	14.42										
VL	Zandpad (7km/u ge	2	1.5	25.44	21.95	13.08	25.12	5	20	25.44	5	20	25.44	21.95	13.08										
VL	Zandpad (7km/u ge	2	4.5	26.67	23.16	14.25	26.34	5	21	26.67	5	22	26.67	23.16	14.25										
RL	totaal (0)	1	1.5	40.97	40.47	35.70	43.89			43.89	45.70	45.70	--	--	--										
RL	totaal (0)	1	4.5	44.03	43.54	38.87	47.01			47.01	48.87	48.87	--	--	--										
RL	totaal (0)	2	1.5	45.42	44.90	39.94	48.23			48.23	49.94	49.94	--	--	--										
RL	totaal (0)	2	4.5	49.59	49.08	44.19	52.45			52.45	54.19	54.19	--	--	--										
VL	totaal (0)	1	1.5	46.14	43.69	40.22	48.32			48	50.22	50	46.14	43.69	40.22										

														(*) IL: inc. maatregel, VL:inc aftrek, RL: inc prognosetoeslag			(^) VL: ex. optrektoeslag							
nr	z1	m1 adres	huisnr	type	afw.toets	refl	kenmerk	rhart	groep	sh	wnh	dag	avond	nacht	Lden	af Lden(*)	Letm	af Letm(*)	dag(^)	avond(^)	nacht(^)			
									VL	totaal (0)	1	4.5	52.00	49.60	45.76	54.03	54	55.76	56	52.00	49.60	45.76		
									VL	totaal (0)	2	1.5	47.38	44.95	41.34	49.50	50	51.34	51	47.38	44.95	41.34		
									VL	totaal (0)	2	4.5	52.75	50.35	46.50	54.77	55	56.50	56	52.75	50.35	46.50		
									VL	Rijksweg A28 (1)	1	1.5	46.08	43.64	40.21	48.29	2	46	50.21	2	48	46.08	43.64	40.21
									VL	Rijksweg A28 (1)	1	4.5	51.97	49.58	45.75	54.01	2	52	55.75	2	54	51.97	49.58	45.75
									VL	Rijksweg A28 (1)	2	1.5	47.35	44.92	41.33	49.48	2	47	51.33	2	49	47.35	44.92	41.33
									VL	Rijksweg A28 (1)	2	4.5	52.73	50.33	46.49	54.76	2	53	56.49	2	54	52.73	50.33	46.49
									VL	Parallelweg (2)	1	1.5	25.09	22.13	14.26	25.27	5	20	25.09	5	20	25.09	22.13	14.26
									VL	Parallelweg (2)	1	4.5	29.08	26.11	18.26	29.26	5	24	29.08	5	24	29.08	26.11	18.26
									VL	Parallelweg (2)	2	1.5	24.14	21.17	13.30	24.31	5	19	24.14	5	19	24.14	21.17	13.30
									VL	Parallelweg (2)	2	4.5	27.97	24.99	17.15	28.15	5	23	27.97	5	23	27.97	24.99	17.15
									VL	Duinweg (3)	1	1.5	-19.76	-22.33	-29.95	-99.00	5	-104	-19.76	5	-25	-19.76	-22.33	-29.95
									VL	Duinweg (3)	1	4.5	-11.75	-14.32	-21.94	-99.00	5	-104	-11.75	5	-17	-11.75	-14.32	-21.94
									VL	Duinweg (3)	2	1.5	-26.10	-28.67	-36.29	-99.00	5	-104	-26.10	5	-31	-26.10	-28.67	-36.29
									VL	Duinweg (3)	2	4.5	-18.30	-20.87	-28.49	-99.00	5	-104	-18.30	5	-23	-18.30	-20.87	-28.49
									VL	Paasloweg (4)	1	1.5	13.78	11.07	3.12	14.07	5	9	13.78	5	9	13.78	11.07	3.12
									VL	Paasloweg (4)	1	4.5	18.28	15.55	7.61	18.56	5	14	18.28	5	13	18.28	15.55	7.61
									VL	Paasloweg (4)	2	1.5	13.18	10.47	2.52	13.47	5	8	13.18	5	8	13.18	10.47	2.52
									VL	Paasloweg (4)	2	4.5	17.45	14.72	6.77	17.73	5	13	17.45	5	12	17.45	14.72	6.77
									VL	Zandpad (7km/u ge	1	1.5	22.30	18.69	9.70	21.90	5	17	22.30	5	17	22.30	18.69	9.70
									VL	Zandpad (7km/u ge	1	4.5	24.39	20.78	11.78	23.99	5	19	24.39	5	19	24.39	20.78	11.78
									VL	Zandpad (7km/u ge	2	1.5	22.03	18.43	9.46	21.64	5	17	22.03	5	17	22.03	18.43	9.46
									VL	Zandpad (7km/u ge	2	4.5	23.97	20.36	11.37	23.57	5	19	23.97	5	19	23.97	20.36	11.37
67553	0.0	6.9 Onze Woudstee		gevel			95		RL	totaal (0)	1	1.5	41.79	41.29	36.52	44.71	44.71	46.52	46.52	--	--	--		
									RL	totaal (0)	1	4.5	44.98	44.49	39.75	47.93	47.93	49.75	49.75	--	--	--		
									RL	totaal (0)	2	1.5	52.70	52.17	47.07	55.44	55.44	57.17	57.17	--	--	--		
									RL	totaal (0)	2	4.5	54.32	53.80	48.78	57.10	57.10	58.80	58.80	--	--	--		
									VL	totaal (0)	1	1.5	48.79	46.35	42.74	50.91	51	52.74	53	48.79	46.35	42.74		
									VL	totaal (0)	1	4.5	55.13	52.74	48.86	57.15	57	58.86	59	55.13	52.74	48.86		
									VL	totaal (0)	2	1.5	51.96	49.55	45.71	53.98	54	55.71	56	51.96	49.55	45.71		
									VL	totaal (0)	2	4.5	56.29	53.89	50.00	58.29	58	60.00	60	56.29	53.89	50.00		
									VL	Rijksweg A28 (1)	1	1.5	48.70	46.27	42.71	50.85	2	49	52.71	2	51	48.70	46.27	42.71
									VL	Rijksweg A28 (1)	1	4.5	55.10	52.71	48.85	57.13	4	53	58.85	2	57	55.10	52.71	48.85
									VL	Rijksweg A28 (1)	2	1.5	51.93	49.52	45.70	53.96	2	52	55.70	2	54	51.93	49.52	45.70
									VL	Rijksweg A28 (1)	2	4.5	56.27	53.87	49.99	58.28	2	56	59.99	2	58	56.27	53.87	49.99
									VL	Parallelweg (2)	1	1.5	31.47	28.60	20.69	31.68	5	27	31.47	5	26	31.47	28.60	20.69
									VL	Parallelweg (2)	1	4.5	33.57	30.65	22.79	33.77	5	29	33.57	5	29	33.57	30.65	22.79
									VL	Parallelweg (2)	2	1.5	30.32	27.45	19.54	30.53	5	26	30.32	5	25	30.32	27.45	19.54
									VL	Parallelweg (2)	2	4.5	32.54	29.62	21.77	32.74	5	28	32.54	5	28	32.54	29.62	21.77
									VL	Duinweg (3)	1	1.5	-9.65	-12.14	-20.01	-99.00	5	-104	-9.65	5	-15	-9.65	-12.14	-20.01
									VL	Duinweg (3)	1	4.5	-7.67	-10.18	-18.01	-99.00	5	-104	-7.67	5	-13	-7.67	-10.18	-18.01
									VL	Duinweg (3)	2	1.5	-29.85	-32.42	-40.04	-99.00	5	-104	-29.85	5	-35	-29.85	-32.42	-40.04
									VL	Duinweg (3)	2	4.5	-22.27	-24.84	-32.46	-99.00	5	-104	-22.27	5	-27	-22.27	-24.84	-32.46
									VL	Paasloweg (4)	1	1.5	13.85	11.12	3.18	14.13	5	9	13.85	5	9	13.85	11.12	3.18
									VL	Paasloweg (4)	1	4.5	17.10	14.39	6.44	17.39	5	12	17.10	5	12	17.10	14.39	6.44
									VL	Paasloweg (4)	2	1.5	12.96	10.22	2.28	13.24	5	8	12.96	5	8	12.96	10.22	2.28
									VL	Paasloweg (4)	2	4.5	15.70	12.98	5.03	15.98	5	11	15.70	5	11	15.70	12.98	5.03
									VL	Zandpad (7km/u ge	1	1.5	20.93	17.19	8.05	20.45	5	15	20.93	5	16	20.93	17.19	8.05
									VL	Zandpad (7km/u ge	1	4.5	24.12	20.53	11.54	23.73	5	19	24.12	5	19	24.12	20.53	11.54
									VL	Zandpad (7km/u ge	2	1.5	20.56	16.83	7.71	20.08	5	15	20.56	5	16	20.56	16.83	7.71
									VL	Zandpad (7km/u ge	2	4.5	23.63	20.04	11.06	23.24	5	18	23.63	5	19	23.63	20.04	11.06
67554	0.0	6.8 Onze Woudstee		gevel			94		RL	totaal (0)	1	1.5	41.78	41.29	36.51	44.71	44.71	46.51	46.51	--	--	--		

nr	z1	m1 adres	huisnr	type	afw.toets	refl	kenmerk	rhart	groep	(*) IL: inc. maatregel, VL:inc aftrek, RL: inc prognosetoeslag					(^) VL: ex. optrektoeslag								
										sh	wnh	dag	avond	nacht	Lden	af Lden(*)	Letm	af Letm(*)	dag(^)	avond(^)	nacht(^)		
								RL	totaal (0)	1	4.5	44.39	43.90	39.20	47.36	47.36	49.20	49.20	--	--	--		
								RL	totaal (0)	2	1.5	48.27	47.74	42.71	51.04	51.04	52.74	52.74	--	--	--		
								RL	totaal (0)	2	4.5	51.24	50.72	45.77	54.06	54.06	55.77	55.77	--	--	--		
								VL	totaal (0)	1	1.5	48.13	45.67	42.19	50.30	50	52.19	52	48.13	45.67	42.19		
								VL	totaal (0)	1	4.5	54.16	51.75	47.94	56.20	56	57.94	58	54.16	51.75	47.94		
								VL	totaal (0)	2	1.5	49.46	47.02	43.40	51.57	52	53.40	53	49.46	47.02	43.40		
								VL	totaal (0)	2	4.5	54.88	52.47	48.64	56.91	57	58.64	59	54.88	52.47	48.64		
								VL	Rijksweg A28 (1)	1	1.5	48.06	45.61	42.17	50.26	2	48	52.17	2	50	48.06	45.61	42.17
								VL	Rijksweg A28 (1)	1	4.5	54.13	51.72	47.93	56.18	3	53	57.93	2	56	54.13	51.72	47.93
								VL	Rijksweg A28 (1)	2	1.5	49.43	46.99	43.39	51.55	2	50	53.39	2	51	49.43	46.99	43.39
								VL	Rijksweg A28 (1)	2	4.5	54.86	52.45	48.63	56.89	4	53	58.63	2	57	54.86	52.45	48.63
								VL	Parallelweg (2)	1	1.5	28.55	25.60	17.74	28.74	5	24	28.55	5	24	28.55	25.60	17.74
								VL	Parallelweg (2)	1	4.5	32.24	29.26	21.45	32.42	5	27	32.24	5	27	32.24	29.26	21.45
								VL	Parallelweg (2)	2	1.5	27.60	24.65	16.79	27.79	5	23	27.60	5	23	27.60	24.65	16.79
								VL	Parallelweg (2)	2	4.5	31.37	28.39	20.59	31.56	5	27	31.37	5	26	31.37	28.39	20.59
								VL	Duinweg (3)	1	1.5	-9.38	-11.93	-19.60	-99.00	5	-104	-9.38	5	-14	-9.38	-11.93	-19.60
								VL	Duinweg (3)	1	4.5	-3.21	-5.75	-13.45	-99.00	5	-104	-3.21	5	-8	-3.21	-5.75	-13.45
								VL	Duinweg (3)	2	1.5	-10.56	-13.13	-20.75	-99.00	5	-104	-10.56	5	-16	-10.56	-13.13	-20.75
								VL	Duinweg (3)	2	4.5	-4.77	-7.34	-14.96	-99.00	5	-104	-4.77	5	-10	-4.77	-7.34	-14.96
								VL	Paasloweg (4)	1	1.5	14.15	11.44	3.49	14.44	5	9	14.15	5	9	14.15	11.44	3.49
								VL	Paasloweg (4)	1	4.5	17.29	14.58	6.63	17.58	5	13	17.29	5	12	17.29	14.58	6.63
								VL	Paasloweg (4)	2	1.5	13.30	10.59	2.64	13.59	5	9	13.30	5	8	13.30	10.59	2.64
								VL	Paasloweg (4)	2	4.5	15.89	13.18	5.23	16.18	5	11	15.89	5	11	15.89	13.18	5.23
								VL	Zandpad (7km/u ge	1	1.5	22.18	18.51	9.44	21.74	5	17	22.18	5	17	22.18	18.51	9.44
								VL	Zandpad (7km/u ge	1	4.5	24.79	21.21	12.22	24.41	5	19	24.79	5	20	24.79	21.21	12.22
								VL	Zandpad (7km/u ge	2	1.5	20.96	17.24	8.11	20.49	5	15	20.96	5	16	20.96	17.24	8.11
								VL	Zandpad (7km/u ge	2	4.5	23.72	20.12	11.11	23.32	5	18	23.72	5	19	23.72	20.12	11.11
67555	0.0	6.8 Onze Woudstee		gevel			93	RL	totaal (0)	1	1.5	42.08	41.59	36.79	45.00	45.00	46.79	46.79	--	--	--		
								RL	totaal (0)	1	4.5	44.68	44.19	39.51	47.66	47.66	49.51	49.51	--	--	--		
								RL	totaal (0)	2	1.5	55.44	54.90	49.78	58.16	58.16	59.90	59.90	--	--	--		
								RL	totaal (0)	2	4.5	56.76	56.23	51.19	59.53	59.53	61.23	61.23	--	--	--		
								VL	totaal (0)	1	1.5	48.43	45.97	42.36	50.53	51	52.36	52	48.43	45.97	42.36		
								VL	totaal (0)	1	4.5	54.35	51.94	48.07	56.36	56	58.07	58	54.35	51.94	48.07		
								VL	totaal (0)	2	1.5	53.20	50.79	46.87	55.18	55	56.87	57	53.20	50.79	46.87		
								VL	totaal (0)	2	4.5	56.53	54.13	50.21	58.52	59	60.21	60	56.53	54.13	50.21		
								VL	Rijksweg A28 (1)	1	1.5	48.22	45.78	42.29	50.40	2	48	52.29	2	50	48.22	45.78	42.29
								VL	Rijksweg A28 (1)	1	4.5	54.27	51.87	48.05	56.31	3	53	58.05	2	56	54.27	51.87	48.05
								VL	Rijksweg A28 (1)	2	1.5	53.14	50.74	46.85	55.14	2	53	56.85	2	55	53.14	50.74	46.85
								VL	Rijksweg A28 (1)	2	4.5	56.49	54.09	50.20	58.49	2	56	60.20	2	58	56.49	54.09	50.20
								VL	Parallelweg (2)	1	1.5	33.71	30.86	22.94	33.93	5	29	33.71	5	29	33.71	30.86	22.94
								VL	Parallelweg (2)	1	4.5	35.44	32.55	24.67	35.65	5	31	35.44	5	30	35.44	32.55	24.67
								VL	Parallelweg (2)	2	1.5	32.43	29.58	21.66	32.65	5	28	32.43	5	27	32.43	29.58	21.66
								VL	Parallelweg (2)	2	4.5	34.44	31.54	23.66	34.65	5	30	34.44	5	29	34.44	31.54	23.66
								VL	Duinweg (3)	1	1.5	-1.9	-2.66	-10.62	-99.00	5	-104	-1.9	5	-5	-1.9	-2.66	-10.62
								VL	Duinweg (3)	1	4.5	8.43	5.97	-2.00	8.85	5	4	8.43	5	3	8.43	5.97	-2.00
								VL	Duinweg (3)	2	1.5	-0.37	-2.83	-10.81	-99.00	5	-104	-0.37	5	-5	-0.37	-2.83	-10.81
								VL	Duinweg (3)	2	4.5	8.27	5.80	-2.18	8.68	5	4	8.27	5	3	8.27	5.80	-2.18
								VL	Paasloweg (4)	1	1.5	13.87	11.19	3.24	14.17	5	9	13.87	5	9	13.87	11.19	3.24
								VL	Paasloweg (4)	1	4.5	17.27	14.58	6.63	17.57	5	13	17.27	5	12	17.27	14.58	6.63
								VL	Paasloweg (4)	2	1.5	12.86	10.17	2.22	13.16	5	8	12.86	5	8	12.86	10.17	2.22
								VL	Paasloweg (4)	2	4.5	15.74	13.03	5.09	16.03	5	11	15.74	5	11	15.74	13.03	5.09
								VL	Zandpad (7km/u ge	1	1.5	29.62	26.17	17.31	29.32	5	24	29.62	5	25	29.62	26.17	17.31

nr	z1	m1 adres	huisnr	type	afw.toets	refl	kenmerk	rhart	groep	(*) IL: inc. maatregel, VL:inc aftrek, RL: inc prognosetoeslag										(^) VL: ex. optrektoeslag					
										sh	wnh	dag	avond	nacht	Lden	af Lden(*)	Letm	af Letm(*)	dag(^)	avond(^)	nacht(^)				
67557	0.0	6.9 Onze Woudstee		gevel			266			VL	Zandpad (7km/u ge	1	4.5	31.86	28.42	19.57	31.57	5	27	31.86	5	27	31.86	28.42	19.57
										VL	Zandpad (7km/u ge	2	1.5	29.54	26.09	17.23	29.24	5	24	29.54	5	25	29.54	26.09	17.23
										VL	Zandpad (7km/u ge	2	4.5	31.74	28.30	19.46	31.45	5	26	31.74	5	27	31.74	28.30	19.46
										RL	totaal (0)	1	1.5	41.53	41.03	36.25	44.45			44.45	46.25	46.25	--	--	--
										RL	totaal (0)	1	4.5	44.61	44.12	39.43	47.58			47.58	49.43	49.43	--	--	--
										RL	totaal (0)	2	1.5	53.04	52.50	47.40	55.77			55.77	57.50	57.50	--	--	--
										RL	totaal (0)	2	4.5	54.65	54.12	49.11	57.43			57.43	59.12	59.12	--	--	--
										VL	totaal (0)	1	1.5	47.87	45.39	41.91	50.03			50	51.91	52	47.87	45.39	41.91
										VL	totaal (0)	1	4.5	54.02	51.59	47.84	56.07			56	57.84	58	54.02	51.59	47.84
										VL	totaal (0)	2	1.5	51.93	49.51	45.69	53.96			54	55.69	56	51.93	49.51	45.69
										VL	totaal (0)	2	4.5	55.49	53.07	49.28	57.53			58	59.28	59	55.49	53.07	49.28
										VL	Rijksweg A28 (1)	1	1.5	47.72	45.26	41.87	49.94	2	48	51.87	2	50	47.72	45.26	41.87
										VL	Rijksweg A28 (1)	1	4.5	53.96	51.54	47.82	56.04	3	53	57.82	2	56	53.96	51.54	47.82
										VL	Rijksweg A28 (1)	2	1.5	51.89	49.47	45.68	53.93	2	52	55.68	2	54	51.89	49.47	45.68
										VL	Rijksweg A28 (1)	2	4.5	55.46	53.04	49.27	57.51	2	56	59.27	2	57	55.46	53.04	49.27
										VL	Parallelweg (2)	1	1.5	32.88	30.01	22.11	33.10	5	28	32.88	5	28	32.88	30.01	22.11
										VL	Parallelweg (2)	1	4.5	34.80	31.92	24.03	35.01	5	30	34.80	5	30	34.80	31.92	24.03
										VL	Parallelweg (2)	2	1.5	31.62	28.76	20.84	31.84	5	27	31.62	5	27	31.62	28.76	20.84
										VL	Parallelweg (2)	2	4.5	33.70	30.81	22.92	33.91	5	29	33.70	5	29	33.70	30.81	22.92
										VL	Duinweg (3)	1	1.5	-4.64	-7.13	-15.01	-99.00	5	-104	-4.64	5	-10	-4.64	-7.13	-15.01
										VL	Duinweg (3)	1	4.5	.31	-2.21	-10.00	.75	5	-4	.31	5	-5	.31	-2.21	-10.00
										VL	Duinweg (3)	2	1.5	-4.80	-7.29	-15.18	-99.00	5	-104	-4.80	5	-10	-4.80	-7.29	-15.18
										VL	Duinweg (3)	2	4.5	-.01	-2.52	-10.32	-99.00	5	-104	-.01	5	-5	-.01	-2.52	-10.32
										VL	Paasloweg (4)	1	1.5	12.82	10.09	2.15	13.10	5	8	12.82	5	8	12.82	10.09	2.15
										VL	Paasloweg (4)	1	4.5	16.92	14.21	6.27	17.21	5	12	16.92	5	12	16.92	14.21	6.27
										VL	Paasloweg (4)	2	1.5	10.80	8.04	.11	11.07	5	6	10.80	5	6	10.80	8.04	.11
										VL	Paasloweg (4)	2	4.5	15.14	12.39	4.46	15.41	5	10	15.14	5	10	15.14	12.39	4.46
										VL	Zandpad (7km/u ge	1	1.5	20.38	16.62	7.40	19.87	5	15	20.38	5	15	20.38	16.62	7.40
										VL	Zandpad (7km/u ge	1	4.5	22.62	18.93	9.80	22.16	5	17	22.62	5	18	22.62	18.93	9.80
										VL	Zandpad (7km/u ge	2	1.5	19.70	15.94	6.72	19.19	5	14	19.70	5	15	19.70	15.94	6.72
VL	Zandpad (7km/u ge	2	4.5	21.82	18.13	8.99	21.36	5	16	21.82	5	17	21.82	18.13	8.99										
67558	0.0	6.9 Onze Woudstee		gevel			225			RL	totaal (0)	1	1.5	45.84	45.32	40.33	48.64	50.33	50.33	--	--	--			
										RL	totaal (0)	1	4.5	47.52	47.01	42.15	50.39	50.39	52.15	52.15	--	--	--		
										RL	totaal (0)	2	1.5	54.12	53.58	48.46	56.84	56.84	58.58	58.58	--	--	--		
										RL	totaal (0)	2	4.5	55.66	55.13	50.10	58.43	58.43	60.13	60.13	--	--	--		
										VL	totaal (0)	1	1.5	49.62	47.17	43.51	51.70	52	53.51	54	49.62	47.17	43.51		
										VL	totaal (0)	1	4.5	54.93	52.51	48.74	56.98	57	58.74	59	54.93	52.51	48.74		
										VL	totaal (0)	2	1.5	53.27	50.85	47.01	55.29	55	57.01	57	53.27	50.85	47.01		
										VL	totaal (0)	2	4.5	56.37	53.95	50.18	58.42	58	60.18	60	56.37	53.95	50.18		
										VL	Rijksweg A28 (1)	1	1.5	49.47	47.04	43.47	51.61	2	50	53.47	2	51	49.47	47.04	43.47
										VL	Rijksweg A28 (1)	1	4.5	54.86	52.44	48.72	56.94	4	53	58.72	2	57	54.86	52.44	48.72
										VL	Rijksweg A28 (1)	2	1.5	53.22	50.81	47.00	55.26	2	53	57.00	2	55	53.22	50.81	47.00
										VL	Rijksweg A28 (1)	2	4.5	56.33	53.91	50.16	58.39	2	56	60.16	2	58	56.33	53.91	50.16
										VL	Parallelweg (2)	1	1.5	34.27	31.36	23.52	34.48	5	29	34.27	5	29	34.27	31.36	23.52
										VL	Parallelweg (2)	1	4.5	36.58	33.66	25.83	36.79	5	32	36.58	5	32	36.58	33.66	25.83
										VL	Parallelweg (2)	2	1.5	33.17	30.25	22.42	33.38	5	28	33.17	5	28	33.17	30.25	22.42
										VL	Parallelweg (2)	2	4.5	35.69	32.76	24.93	35.89	5	31	35.69	5	31	35.69	32.76	24.93
										VL	Duinweg (3)	1	1.5	7.24	4.32	-3.63	7.42	5	2	7.24	5	2	7.24	4.32	-3.63
										VL	Duinweg (3)	1	4.5	16.29	13.47	5.51	16.52	5	12	16.29	5	11	16.29	13.47	5.51
										VL	Duinweg (3)	2	1.5	7.10	4.16	-3.79	7.27	5	2	7.10	5	2	7.10	4.16	-3.79
										VL	Duinweg (3)	2	4.5	16.21	13.38	5.43	16.44	5	11	16.21	5	11	16.21	13.38	5.43
										VL	Paasloweg (4)	1	1.5	11.00	8.24	.30	11.26	5	6	11.00	5	6	11.00	8.24	.30

nr	z1	m1 adres	huisnr	type	afw.toets	refl	kenmerk	rhart	groep	(*) IL: inc. maatregel, VL:inc aftrek, RL: inc prognosetoeslag							(^) VL: ex. optrektoeslag									
										sh	wnh	dag	avond	nacht	Lden	af Lden(*)	Letm	af Letm(*)	dag(^)	avond(^)	nacht(^)					
67559	0.0	6.9 Onze Woudstee		gevel			143			VL	Paasloweg (4)	1	4.5	15.29	12.55	4.61	15.57	5	11	15.29	5	10	15.29	12.55	4.61	
										VL	Paasloweg (4)	2	1.5	8.74	5.95	-1.98	8.99	5	4	8.74	5	4	8.74	5.95	-1.98	
										VL	Paasloweg (4)	2	4.5	13.12	10.35	2.41	13.38	5	8	13.12	5	8	13.12	10.35	2.41	
										VL	Zandpad (7km/u ge	1	1.5	24.43	20.91	11.97	24.08	5	19	24.43	5	19	24.43	20.91	11.97	
										VL	Zandpad (7km/u ge	1	4.5	25.99	22.49	13.56	25.66	5	21	25.99	5	21	25.99	22.49	13.56	
										VL	Zandpad (7km/u ge	2	1.5	24.20	20.70	11.77	23.87	5	19	24.20	5	19	24.20	20.70	11.77	
										VL	Zandpad (7km/u ge	2	4.5	25.64	22.15	13.24	25.31	5	20	25.64	5	21	25.64	22.15	13.24	
										RL	totaal (0)	1	1.5	41.39	40.90	36.13	44.32			44.32	46.13		46.13	--	--	--
										RL	totaal (0)	1	4.5	44.80	44.31	39.57	47.75			47.75	49.57		49.57	--	--	--
										RL	totaal (0)	2	1.5	46.74	46.22	41.23	49.54			49.54	51.23		51.23	--	--	--
										RL	totaal (0)	2	4.5	50.57	50.05	45.13	53.40			53.40	55.13		55.13	--	--	--
										VL	totaal (0)	1	1.5	48.13	45.69	42.12	50.27			50	52.12		52	48.13	45.69	42.12
										VL	totaal (0)	1	4.5	54.20	51.80	47.93	56.21			56	57.93		58	54.20	51.80	47.93
										VL	totaal (0)	2	1.5	49.58	47.16	43.45	51.66			52	53.45		53	49.58	47.16	43.45
										VL	totaal (0)	2	4.5	54.83	52.42	48.56	56.84			57	58.56		59	54.83	52.42	48.56
										VL	Rijksweg A28 (1)	1	1.5	48.08	45.64	42.10	50.23		2	48	52.10		50	48.08	45.64	42.10
										VL	Rijksweg A28 (1)	1	4.5	54.17	51.78	47.92	56.20		3	53	57.92		56	54.17	51.78	47.92
										VL	Rijksweg A28 (1)	2	1.5	49.55	47.13	43.44	51.64		2	50	53.44		51	49.55	47.13	43.44
										VL	Rijksweg A28 (1)	2	4.5	54.80	52.40	48.56	56.83		4	53	58.56		57	54.80	52.40	48.56
										VL	Parallelweg (2)	1	1.5	27.79	24.86	16.99	27.98		5	23	27.79		23	27.79	24.86	16.99
										VL	Parallelweg (2)	1	4.5	31.25	28.30	20.48	31.45		5	26	31.25		26	31.25	28.30	20.48
										VL	Parallelweg (2)	2	1.5	26.92	23.98	16.12	27.11		5	22	26.92		22	26.92	23.98	16.12
										VL	Parallelweg (2)	2	4.5	30.35	27.39	19.57	30.54		5	26	30.35		25	30.35	27.39	19.57
										VL	Duinweg (3)	1	1.5	2.91	.44	-7.53	3.32		5	-2	2.91		-2	2.91	.44	-7.53
										VL	Duinweg (3)	1	4.5	11.05	8.58	.61	11.46		5	6	11.05		6	11.05	8.58	.61
										VL	Duinweg (3)	2	1.5	2.88	.41	-7.56	3.29		5	-2	2.88		-2	2.88	.41	-7.56
										VL	Duinweg (3)	2	4.5	11.02	8.56	.58	11.44		5	6	11.02		6	11.02	8.56	.58
										VL	Paasloweg (4)	1	1.5	16.69	13.95	6.01	16.97		5	12	16.69		12	16.69	13.95	6.01
										VL	Paasloweg (4)	1	4.5	21.90	19.17	11.23	22.18		5	17	21.90		17	21.90	19.17	11.23
										VL	Paasloweg (4)	2	1.5	16.27	13.53	5.59	16.55		5	12	16.27		11	16.27	13.53	5.59
VL	Paasloweg (4)	2	4.5	21.48	18.74	10.80	21.76		5	17	21.48		16	21.48	18.74	10.80										
VL	Zandpad (7km/u ge	1	1.5	20.95	17.22	8.08	20.47		5	15	20.95		16	20.95	17.22	8.08										
VL	Zandpad (7km/u ge	1	4.5	23.57	19.93	10.90	23.15		5	18	23.57		19	23.57	19.93	10.90										
VL	Zandpad (7km/u ge	2	1.5	20.53	16.81	7.67	20.05		5	15	20.53		16	20.53	16.81	7.67										
VL	Zandpad (7km/u ge	2	4.5	23.07	19.44	10.40	22.65		5	18	23.07		18	23.07	19.44	10.40										
67560	0.0	6.9 Onze Woudstee		gevel			143			RL	totaal (0)	1	1.5	40.65	40.15	35.38	43.57			43.57	45.38		45.38	--	--	--
										RL	totaal (0)	1	4.5	44.30	43.81	39.08	47.25			47.25	49.08		49.08	--	--	--
										RL	totaal (0)	2	1.5	48.38	47.85	42.81	51.15			51.15	52.85		52.85	--	--	--
										RL	totaal (0)	2	4.5	51.14	50.62	45.68	53.96			53.96	55.68		55.68	--	--	--
										VL	totaal (0)	1	1.5	47.13	44.72	41.00	49.21			49	51.00		51	47.13	44.72	41.00
										VL	totaal (0)	1	4.5	53.04	50.65	46.78	55.06			55	56.78		57	53.04	50.65	46.78
										VL	totaal (0)	2	1.5	49.44	47.05	43.18	51.46			51	53.18		53	49.44	47.05	43.18
										VL	totaal (0)	2	4.5	54.10	51.70	47.81	56.10			56	57.81		58	54.10	51.70	47.81
										VL	Rijksweg A28 (1)	1	1.5	47.07	44.67	40.98	49.17		2	47	50.98		49	47.07	44.67	40.98
										VL	Rijksweg A28 (1)	1	4.5	53.02	50.63	46.77	55.05		2	53	56.77		55	53.02	50.63	46.77
										VL	Rijksweg A28 (1)	2	1.5	49.42	47.02	43.17	51.44		2	49	53.17		51	49.42	47.02	43.17
										VL	Rijksweg A28 (1)	2	4.5	54.08	51.69	47.81	56.10		3	53	57.81		56	54.08	51.69	47.81
										VL	Parallelweg (2)	1	1.5	27.87	25.00	17.07	28.08		5	23	27.87		23	27.87	25.00	17.07
										VL	Parallelweg (2)	1	4.5	30.61	27.71	19.81	30.81		5	26	30.61		26	30.61	27.71	19.81
										VL	Parallelweg (2)	2	1.5	26.65	23.77	15.85	26.86		5	22	26.65		22	26.65	23.77	15.85
										VL	Parallelweg (2)	2	4.5	29.56	26.66	18.78	29.77		5	25	29.56		25	29.56	26.66	18.78
										VL	Duinweg (3)	1	1.5	-1.29	-3.78	-11.67	-99.00		5	-104	-1.29		-6	-1.29	-3.78	-11.67

nr	z1	m1 adres	huisnr	type	afw.toets	refl	kenmerk	rhart	groep	(*) IL: inc. maatregel, VL:inc aftrek, RL: inc prognosetoeslag										(^) VL: ex. optrektoeslag					
										sh	wnh	dag	avond	nacht	Lden	af Lden(*)	Letm	af Letm(*)	dag(^)	avond(^)	nacht(^)				
67561	0.0	6.9 Onze Woudstee		gevel			142			VL	Duinweg (3)	1	4.5	4.06	1.57	-6.30	4.49	5	-1	4.06	5	-1	4.06	1.57	-6.30
										VL	Duinweg (3)	2	1.5	-1.71	-4.20	-12.09	-99.00	5	-104	-1.71	5	-7	-1.71	-4.20	-12.09
										VL	Duinweg (3)	2	4.5	3.67	1.17	-6.70	4.09	5	-1	3.67	5	-1	3.67	1.17	-6.70
										VL	Paasloweg (4)	1	1.5	14.11	11.53	3.55	14.46	5	9	14.11	5	9	14.11	11.53	3.55
										VL	Paasloweg (4)	1	4.5	17.99	15.40	7.42	18.33	5	13	17.99	5	13	17.99	15.40	7.42
										VL	Paasloweg (4)	2	1.5	13.66	11.07	3.09	14.00	5	9	13.66	5	9	13.66	11.07	3.09
										VL	Paasloweg (4)	2	4.5	17.40	14.82	6.84	17.75	5	13	17.40	5	12	17.40	14.82	6.84
										VL	Zandpad (7km/u ge	1	1.5	13.94	10.24	1.38	13.53	5	9	13.94	5	9	13.94	10.24	1.38
										VL	Zandpad (7km/u ge	1	4.5	16.08	12.43	3.58	15.69	5	11	16.08	5	11	16.08	12.43	3.58
										VL	Zandpad (7km/u ge	2	1.5	13.03	9.35	.54	12.64	5	8	13.03	5	8	13.03	9.35	.54
										VL	Zandpad (7km/u ge	2	4.5	15.11	11.48	2.70	14.75	5	10	15.11	5	10	15.11	11.48	2.70
										RL	totaal (0)	1	1.5	40.16	39.66	34.88	43.08	43.08	44.88	44.88	--	--	--		
										RL	totaal (0)	1	4.5	44.18	43.69	38.99	47.15	47.15	48.99	48.99	--	--	--		
										RL	totaal (0)	2	1.5	46.48	45.95	40.94	49.26	49.26	50.95	50.95	--	--	--		
										RL	totaal (0)	2	4.5	49.81	49.29	44.35	52.63	52.63	54.35	54.35	--	--	--		
										VL	totaal (0)	1	1.5	47.00	44.54	41.14	49.21	49	51.14	51	47.00	44.54	41.14		
										VL	totaal (0)	1	4.5	53.35	50.95	47.12	55.38	55	57.12	57	53.35	50.95	47.12		
										VL	totaal (0)	2	1.5	48.71	46.28	42.67	50.83	51	52.67	53	48.71	46.28	42.67		
										VL	totaal (0)	2	4.5	54.17	51.76	47.94	56.20	56	57.94	58	54.17	51.76	47.94		
										VL	Rijksweg A28 (1)	1	1.5	46.95	44.49	41.12	49.18	2	47	51.12	2	49	46.95	44.49	41.12
										VL	Rijksweg A28 (1)	1	4.5	53.32	50.93	47.11	55.37	2	53	57.11	2	55	53.32	50.93	47.11
										VL	Rijksweg A28 (1)	2	1.5	48.68	46.25	42.66	50.81	2	49	52.66	2	51	48.68	46.25	42.66
										VL	Rijksweg A28 (1)	2	4.5	54.15	51.74	47.93	56.19	3	53	57.93	2	56	54.15	51.74	47.93
										VL	Parallelweg (2)	1	1.5	26.92	23.98	16.11	27.11	5	22	26.92	5	22	26.92	23.98	16.11
										VL	Parallelweg (2)	1	4.5	31.22	28.27	20.44	31.41	5	26	31.22	5	26	31.22	28.27	20.44
										VL	Parallelweg (2)	2	1.5	25.82	22.87	15.01	26.01	5	21	25.82	5	21	25.82	22.87	15.01
										VL	Parallelweg (2)	2	4.5	30.44	27.48	19.66	30.63	5	26	30.44	5	25	30.44	27.48	19.66
										VL	Duinweg (3)	1	1.5	-3.36	-6.32	-14.23	-99.00	5	-104	-3.36	5	-8	-3.36	-6.32	-14.23
										VL	Duinweg (3)	1	4.5	4.99	2.11	-5.81	5.20	5	4.99	5	4.99	5	4.99	2.11	-5.81
										VL	Duinweg (3)	2	1.5	-3.42	-6.40	-14.31	-99.00	5	-104	-3.42	5	-8	-3.42	-6.40	-14.31
										VL	Duinweg (3)	2	4.5	4.93	2.05	-5.88	5.13	5	4.93	5	4.93	5	4.93	2.05	-5.88
										VL	Paasloweg (4)	1	1.5	13.09	10.31	2.38	13.35	5	8	13.09	5	8	13.09	10.31	2.38
										VL	Paasloweg (4)	1	4.5	18.17	15.43	7.49	18.45	5	13	18.17	5	13	18.17	15.43	7.49
VL	Paasloweg (4)	2	1.5	12.04	9.26	1.33	12.30	5	7	12.04	5	7	12.04	9.26	1.33										
VL	Paasloweg (4)	2	4.5	16.91	14.14	6.21	17.17	5	12	16.91	5	12	16.91	14.14	6.21										
VL	Zandpad (7km/u ge	1	1.5	20.38	16.70	7.61	19.93	5	15	20.38	5	15	20.38	16.70	7.61										
VL	Zandpad (7km/u ge	1	4.5	22.62	18.97	9.89	22.19	5	17	22.62	5	18	22.62	18.97	9.89										
VL	Zandpad (7km/u ge	2	1.5	19.99	16.33	7.25	19.55	5	15	19.99	5	15	19.99	16.33	7.25										
VL	Zandpad (7km/u ge	2	4.5	22.04	18.38	9.29	21.60	5	17	22.04	5	17	22.04	18.38	9.29										
RL	totaal (0)	1	1.5	46.14	45.62	40.68	48.96	48.96	50.68	50.68	--	--	--												
RL	totaal (0)	1	4.5	48.85	48.34	43.54	51.75	51.75	53.54	53.54	--	--	--												
RL	totaal (0)	2	1.5	60.10	59.56	54.46	62.83	62.83	64.56	64.56	--	--	--												
RL	totaal (0)	2	4.5	61.86	61.33	56.29	64.63	64.63	66.33	66.33	--	--	--												
VL	totaal (0)	1	1.5	49.60	47.10	43.15	51.51	52	53.15	53	49.60	47.10	43.15												
VL	totaal (0)	1	4.5	53.87	51.41	47.51	55.83	56	57.51	58	53.87	51.41	47.51												
VL	totaal (0)	2	1.5	57.56	55.15	51.20	59.53	60	61.20	61	57.56	55.15	51.20												
VL	totaal (0)	2	4.5	58.92	56.49	52.64	60.92	61	62.64	63	58.92	56.49	52.64												
VL	Rijksweg A28 (1)	1	1.5	48.90	46.45	42.91	51.05	2	49	52.91	2	51	48.90	46.45	42.91										
VL	Rijksweg A28 (1)	1	4.5	53.49	51.07	47.38	55.58	3	53	57.38	2	55	53.49	51.07	47.38										
VL	Rijksweg A28 (1)	2	1.5	57.49	55.08	51.17	59.48	2	57	61.17	2	59	57.49	55.08	51.17										
VL	Rijksweg A28 (1)	2	4.5	58.83	56.41	52.61	60.87	2	59	62.61	2	61	58.83	56.41	52.61										
VL	Parallelweg (2)	1	1.5	41.27	38.45	30.50	41.50	5	37	41.27	5	36	41.27	38.45	30.50										

nr	z1	m1 adres	huisnr type	afw.toets	refl kenmerk	rhart groep	(*) IL: inc. maatregel, VL:inc aftrek, RL: inc prognosetoeslag							(^) VL: ex. optrektoeslag						
							sh	wnh	dag	avond	nacht	Lden	af Lden(*)	Letm	af Letm(*)	dag(^)	avond(^)	nacht(^)		
67564	0.0	6.9 Onze Woudstee	gevel	227	VL	Parallelweg (2)	1	4.5	42.96	40.12	32.18	43.18	5	38	42.96	5	38	42.96	40.12	32.18
					VL	Parallelweg (2)	2	1.5	39.86	37.04	29.10	40.09	5	35	39.86	5	35	39.86	37.04	29.10
					VL	Parallelweg (2)	2	4.5	41.75	38.91	30.97	41.97	5	37	41.75	5	37	41.75	38.91	30.97
					VL	Duinweg (3)	1	1.5	-13.77	-16.27	-24.12	-99.00	5	-104	-13.77	5	-19	-13.77	-16.27	-24.12
					VL	Duinweg (3)	1	4.5	-5.19	-7.69	-15.55	-99.00	5	-104	-5.19	5	-10	-5.19	-7.69	-15.55
					VL	Duinweg (3)	2	1.5	-19.20	-21.68	-29.60	-99.00	5	-104	-19.20	5	-24	-19.20	-21.68	-29.60
					VL	Duinweg (3)	2	4.5	-10.43	-12.90	-20.84	-99.00	5	-104	-10.43	5	-15	-10.43	-12.90	-20.84
					VL	Paasloweg (4)	1	1.5	12.43	9.65	1.72	12.69	5	8	12.43	5	7	12.43	9.65	1.72
					VL	Paasloweg (4)	1	4.5	17.31	14.57	6.63	17.59	5	13	17.31	5	12	17.31	14.57	6.63
					VL	Paasloweg (4)	2	1.5	9.72	6.91	-1.01	9.96	5	5	9.72	5	5	9.72	6.91	-1.01
					VL	Paasloweg (4)	2	4.5	15.77	13.02	5.08	16.04	5	11	15.77	5	11	15.77	13.02	5.08
					VL	Zandpad (7km/u ge	1	1.5	23.39	19.87	10.95	23.05	5	18	23.39	5	18	23.39	19.87	10.95
					VL	Zandpad (7km/u ge	1	4.5	24.78	21.25	12.33	24.43	5	19	24.78	5	20	24.78	21.25	12.33
					VL	Zandpad (7km/u ge	2	1.5	17.74	13.96	4.74	17.22	5	12	17.74	5	13	17.74	13.96	4.74
					VL	Zandpad (7km/u ge	2	4.5	20.65	17.00	7.92	20.22	5	15	20.65	5	16	20.65	17.00	7.92
					RL	totaal (0)	1	1.5	50.25	49.71	44.68	53.01		53.01	54.71		54.71	--	--	--
					RL	totaal (0)	1	4.5	52.27	51.75	46.81	55.09		55.09	56.81		56.81	--	--	--
					RL	totaal (0)	2	1.5	60.32	59.78	54.68	63.05		63.05	64.78		64.78	--	--	--
					RL	totaal (0)	2	4.5	62.04	61.51	56.47	64.81		64.81	66.51		66.51	--	--	--
					VL	totaal (0)	1	1.5	50.96	48.52	44.53	52.89		53	54.53		55	50.96	48.52	44.53
					VL	totaal (0)	1	4.5	54.39	51.95	48.10	56.39		56	58.10		58	54.39	51.95	48.10
					VL	totaal (0)	2	1.5	57.13	54.72	50.77	59.10		59	60.77		61	57.13	54.72	50.77
					VL	totaal (0)	2	4.5	58.54	56.13	52.25	60.54		61	62.25		62	58.54	56.13	52.25
					VL	Rijksweg A28 (1)	1	1.5	50.60	48.20	44.40	52.65	2	51	54.40	2	52	50.60	48.20	44.40
					VL	Rijksweg A28 (1)	1	4.5	54.15	51.73	48.02	56.23	3	53	58.02	2	56	54.15	51.73	48.02
					VL	Rijksweg A28 (1)	2	1.5	57.07	54.66	50.75	59.06	2	57	60.75	2	59	57.07	54.66	50.75
					VL	Rijksweg A28 (1)	2	4.5	58.47	56.07	52.22	60.49	2	58	62.22	2	60	58.47	56.07	52.22
					VL	Parallelweg (2)	1	1.5	39.85	37.02	29.09	40.08	5	35	39.85	5	35	39.85	37.02	29.09
					VL	Parallelweg (2)	1	4.5	41.66	38.82	30.89	41.89	5	37	41.66	5	37	41.66	38.82	30.89
					VL	Parallelweg (2)	2	1.5	38.57	35.73	27.82	38.80	5	34	38.57	5	34	38.57	35.73	27.82
					VL	Parallelweg (2)	2	4.5	40.58	37.73	29.80	40.80	5	36	40.58	5	36	40.58	37.73	29.80
					VL	Duinweg (3)	1	1.5	-6.89	-9.78	-17.59	-99.00	5	-104	-6.89	5	-12	-6.89	-9.78	-17.59
VL	Duinweg (3)	1	4.5	.54	-2.25	-10.09	.82	5	-4	.54	5	-4	.54	-2.25	-10.09					
VL	Duinweg (3)	2	1.5	-8.66	-11.71	-19.64	-99.00	5	-104	-8.66	5	-14	-8.66	-11.71	-19.64					
VL	Duinweg (3)	2	4.5	-1.08	-3.98	-11.92	-99.00	5	-104	-1.08	5	-6	-1.08	-3.98	-11.92					
VL	Paasloweg (4)	1	1.5	11.18	8.55	.58	11.51	5	7	11.18	5	6	11.18	8.55	.58					
VL	Paasloweg (4)	1	4.5	15.86	13.22	5.26	16.18	5	11	15.86	5	11	15.86	13.22	5.26					
VL	Paasloweg (4)	2	1.5	7.15	4.44	-3.51	7.44	5	2	7.15	5	2	7.15	4.44	-3.51					
VL	Paasloweg (4)	2	4.5	12.70	9.97	2.03	12.98	5	8	12.70	5	8	12.70	9.97	2.03					
VL	Zandpad (7km/u ge	1	1.5	20.26	16.79	7.93	19.95	5	15	20.26	5	15	20.26	16.79	7.93					
VL	Zandpad (7km/u ge	1	4.5	21.14	17.66	8.79	20.83	5	16	21.14	5	16	21.14	17.66	8.79					
VL	Zandpad (7km/u ge	2	1.5	20.01	16.56	7.71	19.72	5	15	20.01	5	15	20.01	16.56	7.71					
VL	Zandpad (7km/u ge	2	4.5	20.85	17.39	8.53	20.55	5	16	20.85	5	16	20.85	17.39	8.53					
RL	totaal (0)	1	1.5	53.07	52.53	47.49	55.83		55.83	57.53		57.53	--	--	--					
RL	totaal (0)	1	4.5	55.25	54.72	49.75	58.05		58.05	59.75		59.75	--	--	--					
RL	totaal (0)	2	1.5	62.84	62.31	57.21	65.58		65.58	67.31		67.31	--	--	--					
RL	totaal (0)	2	4.5	64.68	64.14	59.11	67.44		67.44	69.14		69.14	--	--	--					
VL	totaal (0)	1	1.5	52.12	49.63	45.54	53.97		54	55.54		56	52.12	49.63	45.54					
VL	totaal (0)	1	4.5	55.37	52.92	48.85	57.25		57	58.85		59	55.37	52.92	48.85					
VL	totaal (0)	2	1.5	59.70	57.28	53.32	61.66		62	63.32		63	59.70	57.28	53.32					
VL	totaal (0)	2	4.5	60.76	58.34	54.44	62.75		63	64.44		64	60.76	58.34	54.44					
VL	Rijksweg A28 (1)	1	1.5	51.43	49.00	45.29	53.50	2	52	55.29	2	53	51.43	49.00	45.29					

nr	z1	m1 adres	huisnr	type	afw.toets	refl	kenmerk	rhart	groep	(*) IL: inc. maatregel, VL:inc aftrek, RL: inc prognosetoeslag										(^) VL: ex. optrektoeslag			
										sh	wnh	dag	avond	nacht	Lden	af	Lden(*)	Letm	af	Letm(*)	dag(^)	avond(^)	nacht(^)
								VL	Rijksweg A28 (1)	1	4.5	54.91	52.51	48.69	56.95	4	53	58.69	2	57	54.91	52.51	48.69
								VL	Rijksweg A28 (1)	2	1.5	59.62	57.20	53.29	61.60	2	60	63.29	2	61	59.62	57.20	53.29
								VL	Rijksweg A28 (1)	2	4.5	60.66	58.25	54.41	62.68	2	61	64.41	2	62	60.66	58.25	54.41
								VL	Parallelweg (2)	1	1.5	43.77	40.94	33.01	44.00	5	39	43.77	5	39	43.77	40.94	33.01
								VL	Parallelweg (2)	1	4.5	45.34	42.50	34.56	45.56	5	41	45.34	5	40	45.34	42.50	34.56
								VL	Parallelweg (2)	2	1.5	42.53	39.70	31.76	42.76	5	38	42.53	5	38	42.53	39.70	31.76
								VL	Parallelweg (2)	2	4.5	44.19	41.35	33.41	44.41	5	39	44.19	5	39	44.19	41.35	33.41
								VL	Duinweg (3)	1	1.5	-9.86	-12.41	-20.09	-99.00	5	-104	-9.86	5	-15	-9.86	-12.41	-20.09
								VL	Duinweg (3)	1	4.5	-6.61	-9.15	-16.88	-99.00	5	-104	-6.61	5	-12	-6.61	-9.15	-16.88
								VL	Duinweg (3)	2	1.5	-17.50	-19.96	-27.93	-99.00	5	-104	-17.50	5	-23	-17.50	-19.96	-27.93
								VL	Duinweg (3)	2	4.5	-11.95	-14.41	-22.39	-99.00	5	-104	-11.95	5	-17	-11.95	-14.41	-22.39
								VL	Paasloweg (4)	1	1.5	11.80	9.11	1.16	12.10	5	7	11.80	5	7	11.80	9.11	1.16
								VL	Paasloweg (4)	1	4.5	16.45	13.80	5.84	16.77	5	12	16.45	5	11	16.45	13.80	5.84
								VL	Paasloweg (4)	2	1.5	6.00	3.17	-4.75	6.23	5	1	6.00	5	1	6.00	3.17	-4.75
								VL	Paasloweg (4)	2	4.5	12.52	9.79	1.84	12.80	5	8	12.52	5	8	12.52	9.79	1.84
								VL	Zandpad (7km/u ge	1	1.5	22.20	18.72	9.82	21.88	5	17	22.20	5	17	22.20	18.72	9.82
								VL	Zandpad (7km/u ge	1	4.5	23.36	19.86	10.94	23.03	5	18	23.36	5	18	23.36	19.86	10.94
								VL	Zandpad (7km/u ge	2	1.5	19.29	15.77	6.83	18.94	5	14	19.29	5	14	19.29	15.77	6.83
								VL	Zandpad (7km/u ge	2	4.5	20.73	17.20	8.24	20.38	5	15	20.73	5	16	20.73	17.20	8.24
67566	0.0	6.9 Onze Woudstee		gevel			211	RL	totaal (0)	1	1.5	49.62	49.08	44.01	52.36		52.36	54.08		54.08	--	--	--
								RL	totaal (0)	1	4.5	50.92	50.39	45.44	53.73		53.73	55.44		55.44	--	--	--
								RL	totaal (0)	2	1.5	56.45	55.91	50.79	59.17		59.17	60.91		60.91	--	--	--
								RL	totaal (0)	2	4.5	57.74	57.20	52.16	60.50		60.50	62.20		62.20	--	--	--
								VL	totaal (0)	1	1.5	50.50	48.06	44.26	52.52		53	54.26		54	50.50	48.06	44.26
								VL	totaal (0)	1	4.5	54.38	51.96	48.12	56.40		56	58.12		58	54.38	51.96	48.12
								VL	totaal (0)	2	1.5	54.68	52.27	48.32	56.65		57	58.32		58	54.68	52.27	48.32
								VL	totaal (0)	2	4.5	56.82	54.41	50.54	58.83		59	60.54		61	56.82	54.41	50.54
								VL	Rijksweg A28 (1)	1	1.5	50.34	47.92	44.21	52.42	2	50	54.21	2	52	50.34	47.92	44.21
								VL	Rijksweg A28 (1)	1	4.5	54.29	51.88	48.09	56.34	3	53	58.09	2	56	54.29	51.88	48.09
								VL	Rijksweg A28 (1)	2	1.5	54.63	52.23	48.30	56.61	4	53	58.30	2	56	54.63	52.23	48.30
								VL	Rijksweg A28 (1)	2	4.5	56.78	54.37	50.53	58.80	2	57	60.53	2	59	56.78	54.37	50.53
								VL	Parallelweg (2)	1	1.5	35.95	33.12	25.19	36.18	5	31	35.95	5	31	35.95	33.12	25.19
								VL	Parallelweg (2)	1	4.5	37.27	34.42	26.50	37.49	5	32	37.27	5	32	37.27	34.42	26.50
								VL	Parallelweg (2)	2	1.5	34.62	31.79	23.86	34.85	5	30	34.62	5	30	34.62	31.79	23.86
								VL	Parallelweg (2)	2	4.5	36.14	33.29	25.36	36.36	5	31	36.14	5	31	36.14	33.29	25.36
								VL	Duinweg (3)	1	1.5	-8.72	-11.22	-19.08	-99.00	5	-104	-8.72	5	-14	-8.72	-11.22	-19.08
								VL	Duinweg (3)	1	4.5	-4.34	-6.85	-14.67	-99.00	5	-104	-4.34	5	-9	-4.34	-6.85	-14.67
								VL	Duinweg (3)	2	1.5	-11.99	-14.49	-22.36	-99.00	5	-104	-11.99	5	-17	-11.99	-14.49	-22.36
								VL	Duinweg (3)	2	4.5	-7.50	-9.98	-17.89	-99.00	5	-104	-7.50	5	-13	-7.50	-9.98	-17.89
								VL	Paasloweg (4)	1	1.5	11.18	8.60	.62	11.53	5	7	11.18	5	6	11.18	8.60	.62
								VL	Paasloweg (4)	1	4.5	15.18	12.62	4.63	15.54	5	11	15.18	5	10	15.18	12.62	4.63
								VL	Paasloweg (4)	2	1.5	7.90	5.33	-2.66	8.25	5	3	7.90	5	3	7.90	5.33	-2.66
								VL	Paasloweg (4)	2	4.5	10.37	7.81	-.19	10.73	5	6	10.37	5	5	10.37	7.81	-.19
								VL	Zandpad (7km/u ge	1	1.5	17.93	14.32	5.32	17.53	5	13	17.93	5	13	17.93	14.32	5.32
								VL	Zandpad (7km/u ge	1	4.5	20.10	16.50	7.51	19.71	5	15	20.10	5	15	20.10	16.50	7.51
								VL	Zandpad (7km/u ge	2	1.5	16.17	12.53	3.49	15.75	5	11	16.17	5	11	16.17	12.53	3.49
								VL	Zandpad (7km/u ge	2	4.5	18.46	14.84	5.81	18.05	5	13	18.46	5	13	18.46	14.84	5.81
67567	0.0	6.9 Onze Woudstee		gevel			212	RL	totaal (0)	1	1.5	41.52	41.02	36.24	44.44		44.44	46.24		46.24	--	--	--
								RL	totaal (0)	1	4.5	44.97	44.48	39.80	47.95		47.95	49.80		49.80	--	--	--
								RL	totaal (0)	2	1.5	57.07	56.54	51.42	59.80		59.80	61.54		61.54	--	--	--
								RL	totaal (0)	2	4.5	58.28	57.75	52.70	61.04		61.04	62.75		62.75	--	--	--
								VL	totaal (0)	1	1.5	47.27	44.80	41.10	49.32		49	51.10		51	47.27	44.80	41.10

														(*) IL: inc. maatregel, VL:inc aftrek, RL: inc prognosetoeslag			(^) VL: ex. optrektoeslag						
nr	z1	m1 adres	huisnr	type	afw.toets	refl	kenmerk	rhart	groep	sh	wnh	dag	avond	nacht	Lden	af Lden(*)	Letm	af Letm(*)	dag(^)	avond(^)	nacht(^)		
								VL	totaal (0)	1	4.5	52.99	50.58	46.71	55.00	55	56.71	57	52.99	50.58	46.71		
								VL	totaal (0)	2	1.5	54.62	52.22	48.22	56.57	57	58.22	58	54.62	52.22	48.22		
								VL	totaal (0)	2	4.5	56.77	54.36	50.47	58.77	59	60.47	60	56.77	54.36	50.47		
								VL	Rijksweg A28 (1)	1	1.5	46.92	44.48	40.98	49.09	2	47	50.98	2	49	46.92	44.48	40.98
								VL	Rijksweg A28 (1)	1	4.5	52.88	50.48	46.67	54.92	2	53	56.67	2	55	52.88	50.48	46.67
								VL	Rijksweg A28 (1)	2	1.5	54.57	52.18	48.21	56.54	4	53	58.21	2	56	54.57	52.18	48.21
								VL	Rijksweg A28 (1)	2	4.5	56.73	54.33	50.45	58.74	2	57	60.45	2	58	56.73	54.33	50.45
								VL	Parallelweg (2)	1	1.5	36.10	33.28	25.34	36.33	5	31	36.10	5	31	36.10	33.28	25.34
								VL	Parallelweg (2)	1	4.5	37.19	34.35	26.41	37.41	5	32	37.19	5	32	37.19	34.35	26.41
								VL	Parallelweg (2)	2	1.5	34.29	31.47	23.53	34.52	5	30	34.29	5	29	34.29	31.47	23.53
								VL	Parallelweg (2)	2	4.5	35.65	32.81	24.87	35.87	5	31	35.65	5	31	35.65	32.81	24.87
								VL	Duinweg (3)	1	1.5	-8.49	-11.02	-18.76	-99.00	5	-104	-8.49	5	-13	-8.49	-11.02	-18.76
								VL	Duinweg (3)	1	4.5	-4.18	-6.73	-14.42	-99.00	5	-104	-4.18	5	-9	-4.18	-6.73	-14.42
								VL	Duinweg (3)	2	1.5	-21.56	-24.13	-31.75	-99.00	5	-104	-21.56	5	-27	-21.56	-24.13	-31.75
								VL	Duinweg (3)	2	4.5	-14.20	-16.77	-24.39	-99.00	5	-104	-14.20	5	-19	-14.20	-16.77	-24.39
								VL	Paasloweg (4)	1	1.5	12.73	10.07	2.11	13.04	5	8	12.73	5	8	12.73	10.07	2.11
								VL	Paasloweg (4)	1	4.5	17.13	14.53	6.56	17.47	5	12	17.13	5	12	17.13	14.53	6.56
								VL	Paasloweg (4)	2	1.5	10.92	8.21	.27	11.21	5	6	10.92	5	6	10.92	8.21	.27
								VL	Paasloweg (4)	2	4.5	15.14	12.52	4.56	15.47	5	10	15.14	5	10	15.14	12.52	4.56
								VL	Zandpad (7km/u ge	1	1.5	13.12	9.24	-.03	12.55	5	8	13.12	5	8	13.12	9.24	-.03
								VL	Zandpad (7km/u ge	1	4.5	16.75	13.00	3.85	16.26	5	11	16.75	5	12	16.75	13.00	3.85
								VL	Zandpad (7km/u ge	2	1.5	11.35	7.44	-1.86	10.76	5	6	11.35	5	6	11.35	7.44	-1.86
								VL	Zandpad (7km/u ge	2	4.5	15.02	11.24	2.06	14.51	5	10	15.02	5	10	15.02	11.24	2.06
67569	0.0	6.9 Onze Woudstee		gevel			220	RL	totaal (0)	1	1.5	51.13	50.60	45.57	53.90	53.90	55.60	55.60	--	--	--		
								RL	totaal (0)	1	4.5	53.23	52.71	47.77	56.05	56.05	57.77	57.77	--	--	--		
								RL	totaal (0)	2	1.5	62.98	62.44	57.35	65.72	65.72	67.44	67.44	--	--	--		
								RL	totaal (0)	2	4.5	64.85	64.31	59.28	67.61	67.61	69.31	69.31	--	--	--		
								VL	totaal (0)	1	1.5	51.57	49.08	44.93	53.39	53	54.93	55	51.57	49.08	44.93		
								VL	totaal (0)	1	4.5	55.43	52.98	48.93	57.32	57	58.93	59	55.43	52.98	48.93		
								VL	totaal (0)	2	1.5	59.69	57.26	53.32	61.65	62	63.32	63	59.69	57.26	53.32		
								VL	totaal (0)	2	4.5	60.84	58.42	54.53	62.83	63	64.53	65	60.84	58.42	54.53		
								VL	Rijksweg A28 (1)	1	1.5	50.78	48.35	44.64	52.85	2	51	54.64	2	53	50.78	48.35	44.64
								VL	Rijksweg A28 (1)	1	4.5	54.98	52.57	48.76	57.02	4	53	58.76	2	57	54.98	52.57	48.76
								VL	Rijksweg A28 (1)	2	1.5	59.60	57.19	53.29	61.59	2	60	63.29	2	61	59.60	57.19	53.29
								VL	Rijksweg A28 (1)	2	4.5	60.74	58.33	54.49	62.76	2	61	64.49	2	62	60.74	58.33	54.49
								VL	Parallelweg (2)	1	1.5	43.78	40.96	33.02	44.01	5	39	43.78	5	39	43.78	40.96	33.02
								VL	Parallelweg (2)	1	4.5	45.38	42.54	34.60	45.60	5	41	45.38	5	40	45.38	42.54	34.60
								VL	Parallelweg (2)	2	1.5	42.56	39.74	31.80	42.79	5	38	42.56	5	38	42.56	39.74	31.80
								VL	Parallelweg (2)	2	4.5	44.23	41.39	33.44	44.45	5	39	44.23	5	39	44.23	41.39	33.44
								VL	Duinweg (3)	1	1.5	.87	-1.60	-9.54	1.29	5	-4	.87	5	-4	.87	-1.60	-9.54
								VL	Duinweg (3)	1	4.5	7.59	5.13	-2.84	8.01	5	3	7.59	5	3	7.59	5.13	-2.84
								VL	Duinweg (3)	2	1.5	-8.45	-10.93	-18.84	-99.00	5	-104	-8.45	5	-13	-8.45	-10.93	-18.84
								VL	Duinweg (3)	2	4.5	-5.19	-7.70	-15.51	-99.00	5	-104	-5.19	5	-10	-5.19	-7.70	-15.51
								VL	Paasloweg (4)	1	1.5	13.22	10.54	2.58	13.52	5	9	13.22	5	8	13.22	10.54	2.58
								VL	Paasloweg (4)	1	4.5	18.10	15.44	7.48	18.41	5	13	18.10	5	13	18.10	15.44	7.48
								VL	Paasloweg (4)	2	1.5	9.51	6.79	-1.16	9.79	5	5	9.51	5	5	9.51	6.79	-1.16
								VL	Paasloweg (4)	2	4.5	15.42	12.71	4.77	15.71	5	11	15.42	5	10	15.42	12.71	4.77
								VL	Zandpad (7km/u ge	1	1.5	20.48	16.93	7.98	20.12	5	15	20.48	5	15	20.48	16.93	7.98
								VL	Zandpad (7km/u ge	1	4.5	22.09	18.53	9.57	21.72	5	17	22.09	5	17	22.09	18.53	9.57
								VL	Zandpad (7km/u ge	2	1.5	15.18	11.35	2.06	14.63	5	10	15.18	5	10	15.18	11.35	2.06
								VL	Zandpad (7km/u ge	2	4.5	18.43	14.74	5.63	17.97	5	13	18.43	5	13	18.43	14.74	5.63
67570	0.0	6.9 Onze Woudstee		gevel			220	RL	totaal (0)	1	1.5	43.51	43.01	38.21	46.42	46.42	48.21	48.21	--	--	--		

													(*) IL: inc. maatregel, VL:inc aftrek, RL: inc prognosetoeslag			(^) VL: ex. optrektoeslag							
nr	z1	m1 adres	huisnr	type	afw.toets	refl	kenmerk	rhart	groep	sh	wnh	dag	avond	nacht	Lden	af Lden(*)	Letm	af Letm(*)	dag(^)	avond(^)	nacht(^)		
								RL	totaal (0)	1	4.5	47.05	46.56	41.87	50.02	50.02	51.87	51.87	--	--	--		
								RL	totaal (0)	2	1.5	62.12	61.58	56.49	64.86	64.86	66.58	66.58	--	--	--		
								RL	totaal (0)	2	4.5	63.98	63.44	58.41	66.74	66.74	68.44	68.44	--	--	--		
								VL	totaal (0)	1	1.5	49.55	47.04	42.91	51.36	51	52.91	53	49.55	47.04	42.91		
								VL	totaal (0)	1	4.5	53.68	51.24	47.16	55.56	56	57.16	57	53.68	51.24	47.16		
								VL	totaal (0)	2	1.5	58.60	56.18	52.23	60.56	61	62.23	62	58.60	56.18	52.23		
								VL	totaal (0)	2	4.5	59.77	57.35	53.44	61.75	62	63.44	63	59.77	57.35	53.44		
								VL	Rijksweg A28 (1)	1	1.5	48.62	46.19	42.57	50.74	2	49	52.57	2	51	48.62	46.19	42.57
								VL	Rijksweg A28 (1)	1	4.5	53.19	50.79	46.99	55.24	2	53	56.99	2	55	53.19	50.79	46.99
								VL	Rijksweg A28 (1)	2	1.5	58.52	56.11	52.20	60.51	2	59	62.20	2	60	58.52	56.11	52.20
								VL	Rijksweg A28 (1)	2	4.5	59.68	57.27	53.41	61.69	2	60	63.41	2	61	59.68	57.27	53.41
								VL	Parallelweg (2)	1	1.5	42.38	39.56	31.61	42.61	5	38	42.38	5	37	42.38	39.56	31.61
								VL	Parallelweg (2)	1	4.5	43.96	41.13	33.18	44.19	5	39	43.96	5	39	43.96	41.13	33.18
								VL	Parallelweg (2)	2	1.5	41.12	38.29	30.35	41.35	5	36	41.12	5	36	41.12	38.29	30.35
								VL	Parallelweg (2)	2	4.5	42.75	39.91	31.97	42.97	5	38	42.75	5	38	42.75	39.91	31.97
								VL	Duinweg (3)	1	1.5	2.17	-0.46	-8.40	2.50	5	-2	2.17	5	-3	2.17	-0.46	-8.40
								VL	Duinweg (3)	1	4.5	9.22	6.63	-1.34	9.57	5	5	9.22	5	4	9.22	6.63	-1.34
								VL	Duinweg (3)	2	1.5	-2.30	-5.23	-13.16	-99.00	5	-104	-2.30	5	-7	-2.30	-5.23	-13.16
								VL	Duinweg (3)	2	4.5	4.65	1.82	-6.12	4.88	5	5	4.65	5	5	4.65	1.82	-6.12
								VL	Paasloweg (4)	1	1.5	12.00	9.49	1.50	12.39	5	7	12.00	5	7	12.00	9.49	1.50
								VL	Paasloweg (4)	1	4.5	16.71	14.21	6.22	17.10	5	12	16.71	5	12	16.71	14.21	6.22
								VL	Paasloweg (4)	2	1.5	10.14	7.60	-0.38	10.51	5	6	10.14	5	5	10.14	7.60	-0.38
								VL	Paasloweg (4)	2	4.5	14.75	12.22	4.24	15.13	5	10	14.75	5	10	14.75	12.22	4.24
								VL	Zandpad (7km/u ge	1	1.5	10.69	7.12	-1.82	10.32	5	5	10.69	5	6	10.69	7.12	-1.82
								VL	Zandpad (7km/u ge	1	4.5	12.13	8.54	-0.40	11.75	5	7	12.13	5	7	12.13	8.54	-0.40
								VL	Zandpad (7km/u ge	2	1.5	10.58	7.00	-1.96	10.20	5	5	10.58	5	6	10.58	7.00	-1.96
								VL	Zandpad (7km/u ge	2	4.5	12.02	8.42	-0.54	11.63	5	7	12.02	5	7	12.02	8.42	-0.54
67571	0.0	6.9 Onze Woudstee		gevel			224	RL	totaal (0)	1	1.5	41.53	41.02	36.19	44.42	44.42	46.19	46.19	--	--	--		
								RL	totaal (0)	1	4.5	45.41	44.92	40.21	48.37	48.37	50.21	50.21	--	--	--		
								RL	totaal (0)	2	1.5	53.05	52.52	47.40	55.78	55.78	57.52	57.52	--	--	--		
								RL	totaal (0)	2	4.5	54.82	54.29	49.27	57.60	57.60	59.29	59.29	--	--	--		
								VL	totaal (0)	1	1.5	49.15	46.71	42.96	51.20	51	52.96	53	49.15	46.71	42.96		
								VL	totaal (0)	1	4.5	54.14	51.72	47.91	56.17	56	57.91	58	54.14	51.72	47.91		
								VL	totaal (0)	2	1.5	52.62	50.21	46.34	54.63	55	56.34	56	52.62	50.21	46.34		
								VL	totaal (0)	2	4.5	55.63	53.21	49.41	57.67	58	59.41	59	55.63	53.21	49.41		
								VL	Rijksweg A28 (1)	1	1.5	49.00	46.58	42.91	51.10	2	49	52.91	2	51	49.00	46.58	42.91
								VL	Rijksweg A28 (1)	1	4.5	54.07	51.66	47.89	56.13	3	53	57.89	2	56	54.07	51.66	47.89
								VL	Rijksweg A28 (1)	2	1.5	52.57	50.16	46.32	54.59	2	53	56.32	2	54	52.57	50.16	46.32
								VL	Rijksweg A28 (1)	2	4.5	55.59	53.18	49.39	57.64	2	56	59.39	2	57	55.59	53.18	49.39
								VL	Parallelweg (2)	1	1.5	34.08	31.19	23.32	34.29	5	29	34.08	5	29	34.08	31.19	23.32
								VL	Parallelweg (2)	1	4.5	36.12	33.21	25.35	36.33	5	31	36.12	5	31	36.12	33.21	25.35
								VL	Parallelweg (2)	2	1.5	32.66	29.78	21.91	32.88	5	28	32.66	5	28	32.66	29.78	21.91
								VL	Parallelweg (2)	2	4.5	34.97	32.06	24.21	35.18	5	30	34.97	5	30	34.97	32.06	24.21
								VL	Duinweg (3)	1	1.5	-1.25	-3.73	-11.65	-99.00	5	-104	-1.25	5	-6	-1.25	-3.73	-11.65
								VL	Duinweg (3)	1	4.5	4.59	2.11	-5.80	5.01	5	5	4.59	5	5	4.59	2.11	-5.80
								VL	Duinweg (3)	2	1.5	-2.17	-4.64	-12.59	-99.00	5	-104	-2.17	5	-7	-2.17	-4.64	-12.59
								VL	Duinweg (3)	2	4.5	3.81	1.34	-6.61	4.23	5	-1	3.81	5	-1	3.81	1.34	-6.61
								VL	Paasloweg (4)	1	1.5	10.52	7.97	-0.1	10.89	5	6	10.52	5	6	10.52	7.97	-0.1
								VL	Paasloweg (4)	1	4.5	16.40	13.84	5.86	16.76	5	12	16.40	5	11	16.40	13.84	5.86
								VL	Paasloweg (4)	2	1.5	9.19	6.67	-1.32	9.57	5	5	9.19	5	4	9.19	6.67	-1.32
								VL	Paasloweg (4)	2	4.5	15.08	12.56	4.58	15.46	5	10	15.08	5	10	15.08	12.56	4.58
								VL	Zandpad (7km/u ge	1	1.5	20.93	17.43	8.52	20.60	5	16	20.93	5	16	20.93	17.43	8.52

nr	z1	m1 adres	huisnr	type	afw.toets	refl	kenmerk	rhart	groep	(*) IL: inc. maatregel, VL:inc aftrek, RL: inc prognosetoeslag										(^) VL: ex. optrektoeslag						
										sh	wnh	dag	avond	nacht	Lden	af Lden(*)	Letm	af Letm(*)	dag(^)	avond(^)	nacht(^)					
67574	0.0	6.9 Onze Woudstee		gevel			218			VL	Zandpad (7km/u ge	1	4.5	21.94	18.41	9.47	21.59	5	17	21.94	5	17	21.94	18.41	9.47	
										VL	Zandpad (7km/u ge	2	1.5	20.66	17.19	8.30	20.35	5	15	20.66	5	16	20.66	17.19	8.30	
										VL	Zandpad (7km/u ge	2	4.5	21.31	17.80	8.88	20.97	5	16	21.31	5	16	21.31	17.80	8.88	
										RL	totaal (0)	1	1.5	45.27	44.75	39.80	48.09			48.09	49.80		49.80	--	--	--
										RL	totaal (0)	1	4.5	47.59	47.08	42.27	50.49			50.49	52.27		52.27	--	--	--
										RL	totaal (0)	2	1.5	59.95	59.41	54.30	62.68			62.68	64.41		64.41	--	--	--
										RL	totaal (0)	2	4.5	61.43	60.90	55.85	64.19			64.19	65.90		65.90	--	--	--
										VL	totaal (0)	1	1.5	49.61	47.15	43.27	51.58			52	53.27		53	49.61	47.15	43.27
										VL	totaal (0)	1	4.5	54.46	52.04	48.14	56.45			56	58.14		58	54.46	52.04	48.14
										VL	totaal (0)	2	1.5	56.89	54.49	50.48	58.84			59	60.48		60	56.89	54.49	50.48
										VL	totaal (0)	2	4.5	58.84	56.43	52.53	60.83			61	62.53		63	58.84	56.43	52.53
										VL	Rijksweg A28 (1)	1	1.5	49.22	46.80	43.14	51.33	2	49	53.14	2	51	49.22	46.80	43.14	
										VL	Rijksweg A28 (1)	1	4.5	54.27	51.87	48.07	56.32	3	53	58.07	2	56	54.27	51.87	48.07	
										VL	Rijksweg A28 (1)	2	1.5	56.84	54.44	50.46	58.80	2	57	60.46	2	58	56.84	54.44	50.46	
										VL	Rijksweg A28 (1)	2	4.5	58.79	56.38	52.51	60.80	2	59	62.51	2	61	58.79	56.38	52.51	
										VL	Parallelweg (2)	1	1.5	38.83	36.01	28.07	39.06	5	34	38.83	5	34	38.83	36.01	28.07	
										VL	Parallelweg (2)	1	4.5	40.59	37.75	29.82	40.82	5	36	40.59	5	36	40.59	37.75	29.82	
										VL	Parallelweg (2)	2	1.5	37.34	34.52	26.58	37.57	5	33	37.34	5	32	37.34	34.52	26.58	
										VL	Parallelweg (2)	2	4.5	39.37	36.53	28.60	39.60	5	35	39.37	5	34	39.37	36.53	28.60	
										VL	Duinweg (3)	1	1.5	-5.97	-8.51	-16.24	-99.00	5	-104	-5.97	5	-11	-5.97	-8.51	-16.24	
										VL	Duinweg (3)	1	4.5	.66	-1.90	-9.57	1.11	5	-4	.66	5	-4	.66	-1.90	-9.57	
										VL	Duinweg (3)	2	1.5	-10.70	-13.25	-20.92	-99.00	5	-104	-10.70	5	-16	-10.70	-13.25	-20.92	
										VL	Duinweg (3)	2	4.5	-4.43	-6.97	-14.67	-99.00	5	-104	-4.43	5	-9	-4.43	-6.97	-14.67	
										VL	Paasloweg (4)	1	1.5	15.81	13.15	5.19	16.12	5	11	15.81	5	11	15.81	13.15	5.19	
										VL	Paasloweg (4)	1	4.5	19.99	17.35	9.39	20.31	5	15	19.99	5	15	19.99	17.35	9.39	
										VL	Paasloweg (4)	2	1.5	13.67	10.97	3.02	13.96	5	9	13.67	5	9	13.67	10.97	3.02	
										VL	Paasloweg (4)	2	4.5	18.05	15.38	7.42	18.36	5	13	18.05	5	13	18.05	15.38	7.42	
VL	Zandpad (7km/u ge	1	1.5	17.34	13.62	4.49	16.87	5	12	17.34	5	12	17.34	13.62	4.49											
VL	Zandpad (7km/u ge	1	4.5	19.59	15.93	6.88	19.16	5	14	19.59	5	15	19.59	15.93	6.88											
VL	Zandpad (7km/u ge	2	1.5	15.88	12.09	2.86	15.36	5	10	15.88	5	11	15.88	12.09	2.86											
VL	Zandpad (7km/u ge	2	4.5	18.32	14.62	5.51	17.86	5	13	18.32	5	13	18.32	14.62	5.51											
67575	0.0	6.9 Onze Woudstee		gevel			214			RL	totaal (0)	1	1.5	46.05	45.53	40.56	48.86			48.86	50.56		50.56	--	--	--
										RL	totaal (0)	1	4.5	48.05	47.54	42.73	50.95			50.95	52.73		52.73	--	--	--
										RL	totaal (0)	2	1.5	61.11	60.57	55.47	63.84			63.84	65.57		65.57	--	--	--
										RL	totaal (0)	2	4.5	62.70	62.17	57.13	65.47			65.47	67.17		67.17	--	--	--
										VL	totaal (0)	1	1.5	51.24	48.78	44.85	53.18			53	54.85		55	51.24	48.78	44.85
										VL	totaal (0)	1	4.5	54.52	52.09	48.15	56.48			56	58.15		58	54.52	52.09	48.15
										VL	totaal (0)	2	1.5	58.33	55.92	51.95	60.29			60	61.95		62	58.33	55.92	51.95
										VL	totaal (0)	2	4.5	59.58	57.16	53.26	61.57			62	63.26		63	59.58	57.16	53.26
										VL	Rijksweg A28 (1)	1	1.5	50.82	48.39	44.70	52.90	2	51	54.70	2	53	50.82	48.39	44.70	
										VL	Rijksweg A28 (1)	1	4.5	54.23	51.83	48.04	56.28	3	53	58.04	2	56	54.23	51.83	48.04	
										VL	Rijksweg A28 (1)	2	1.5	58.27	55.86	51.93	60.25	2	58	61.93	2	60	58.27	55.86	51.93	
										VL	Rijksweg A28 (1)	2	4.5	59.51	57.10	53.24	61.52	2	60	63.24	2	61	59.51	57.10	53.24	
										VL	Parallelweg (2)	1	1.5	40.93	38.11	30.16	41.16	5	36	40.93	5	36	40.93	38.11	30.16	
										VL	Parallelweg (2)	1	4.5	42.53	39.69	31.75	42.75	5	38	42.53	5	38	42.53	39.69	31.75	
										VL	Parallelweg (2)	2	1.5	39.62	36.80	28.86	39.85	5	35	39.62	5	35	39.62	36.80	28.86	
										VL	Parallelweg (2)	2	4.5	41.40	38.57	30.62	41.63	5	37	41.40	5	36	41.40	38.57	30.62	
										VL	Duinweg (3)	1	1.5	-9.11	-11.67	-19.34	-99.00	5	-104	-9.11	5	-14	-9.11	-11.67	-19.34	
										VL	Duinweg (3)	1	4.5	-3.88	-6.44	-14.09	-99.00	5	-104	-3.88	5	-9	-3.88	-6.44	-14.09	
										VL	Duinweg (3)	2	1.5	-17.18	-19.65	-27.60	-99.00	5	-104	-17.18	5	-22	-17.18	-19.65	-27.60	
										VL	Duinweg (3)	2	4.5	-13.80	-16.30	-24.14	-99.00	5	-104	-13.80	5	-19	-13.80	-16.30	-24.14	
										VL	Paasloweg (4)	1	1.5	10.74	8.13	.16	11.08	5	6	10.74	5	6	10.74	8.13	.16	

nr	z1	m1 adres	huisnr	type	afw.toets	refl	kenmerk	rhart	groep	(*) IL: inc. maatregel, VL:inc aftrek, RL: inc prognosetoeslag							(^) VL: ex. optrektoeslag									
										sh	wnh	dag	avond	nacht	Lden	af Lden(*)	Letm	af Letm(*)	dag(^)	avond(^)	nacht(^)					
67576	0.0	7.0 Onze Woudstee		gevel			217			VL	Paasloweg (4)	1	4.5	15.10	12.53	4.55	15.46	5	10	15.10	5	10	15.10	12.53	4.55	
										VL	Paasloweg (4)	2	1.5	5.59	3.03	-4.96	5.95	5	1	5.59	5	1	5.59	3.03	-4.96	
										VL	Paasloweg (4)	2	4.5	11.63	9.11	1.13	12.01	5	7	11.63	5	7	11.63	9.11	1.13	
										VL	Zandpad (7km/u ge	1	1.5	12.06	8.28	-.94	11.54	5	7	12.06	5	7	12.06	8.28	-.94	
										VL	Zandpad (7km/u ge	1	4.5	15.26	11.61	2.54	14.83	5	10	15.26	5	10	15.26	11.61	2.54	
										VL	Zandpad (7km/u ge	2	1.5	9.65	5.82	-3.51	9.09	5	4	9.65	5	5	9.65	5.82	-3.51	
										VL	Zandpad (7km/u ge	2	4.5	12.95	9.29	.17	12.51	5	8	12.95	5	8	12.95	9.29	.17	
										RL	totaal (0)	1	1.5	45.37	44.86	40.01	48.25			48.25	50.01		50.01	--	--	--
										RL	totaal (0)	1	4.5	48.52	48.02	43.32	51.48			51.48	53.32		53.32	--	--	--
										RL	totaal (0)	2	1.5	63.86	63.32	58.25	66.60			66.60	68.32		68.32	--	--	--
										RL	totaal (0)	2	4.5	65.91	65.37	60.35	68.68			68.68	70.37		70.37	--	--	--
										VL	totaal (0)	1	1.5	52.38	49.86	45.56	54.11			54	55.56		56	52.38	49.86	45.56
										VL	totaal (0)	1	4.5	55.49	53.01	48.88	57.32			57	58.88		59	55.49	53.01	48.88
										VL	totaal (0)	2	1.5	60.40	57.98	54.02	62.36			62	64.02		64	60.40	57.98	54.02
										VL	totaal (0)	2	4.5	61.42	58.99	55.11	63.41			63	65.11		65	61.42	58.99	55.11
										VL	Rijksweg A28 (1)	1	1.5	51.25	48.82	45.14	53.34	2	51	55.14	2	53	51.25	48.82	45.14	
										VL	Rijksweg A28 (1)	1	4.5	54.79	52.37	48.62	56.85	4	53	58.62	2	57	54.79	52.37	48.62	
										VL	Rijksweg A28 (1)	2	1.5	60.28	57.86	53.97	62.27	2	60	63.97	2	62	60.28	57.86	53.97	
										VL	Rijksweg A28 (1)	2	4.5	61.29	58.88	55.07	63.33	2	61	65.07	2	63	61.29	58.88	55.07	
										VL	Parallelweg (2)	1	1.5	45.96	43.13	35.18	46.19	5	41	45.96	5	41	45.96	43.13	35.18	
										VL	Parallelweg (2)	1	4.5	47.20	44.36	36.42	47.42	5	42	47.20	5	42	47.20	44.36	36.42	
										VL	Parallelweg (2)	2	1.5	44.94	42.11	34.16	45.17	5	40	44.94	5	40	44.94	42.11	34.16	
										VL	Parallelweg (2)	2	4.5	46.11	43.27	35.32	46.33	5	41	46.11	5	41	46.11	43.27	35.32	
										VL	Duinweg (3)	1	1.5	-8.89	-11.46	-19.08	-99.00	5	-104	-8.89	5	-14	-8.89	-11.46	-19.08	
										VL	Duinweg (3)	1	4.5	-7.53	-10.10	-17.72	-99.00	5	-104	-7.53	5	-13	-7.53	-10.10	-17.72	
										VL	Duinweg (3)	2	1.5	-16.75	-19.32	-26.94	-99.00	5	-104	-16.75	5	-22	-16.75	-19.32	-26.94	
										VL	Duinweg (3)	2	4.5	-15.15	-17.72	-25.34	-99.00	5	-104	-15.15	5	-20	-15.15	-17.72	-25.34	
										VL	Paasloweg (4)	1	1.5	10.87	8.28	.30	11.21	5	6	10.87	5	6	10.87	8.28	.30	
										VL	Paasloweg (4)	1	4.5	14.98	12.43	4.45	15.35	5	10	14.98	5	10	14.98	12.43	4.45	
										VL	Paasloweg (4)	2	1.5	-14.00	-16.46	-24.50	-99.00	5	-104	-14.00	5	-19	-14.00	-16.46	-24.50	
VL	Paasloweg (4)	2	4.5	-12.56	-15.03	-23.06	-99.00	5	-104	-12.56	5	-18	-12.56	-15.03	-23.06											
VL	Zandpad (7km/u ge	1	1.5	17.26	13.81	4.97	16.97	5	12	17.26	5	12	17.26	13.81	4.97											
VL	Zandpad (7km/u ge	1	4.5	18.23	14.76	5.88	17.92	5	13	18.23	5	13	18.23	14.76	5.88											
VL	Zandpad (7km/u ge	2	1.5	11.01	7.54	-1.35	10.70	5	6	11.01	5	6	11.01	7.54	-1.35											
VL	Zandpad (7km/u ge	2	4.5	12.59	9.12	.22	12.28	5	7	12.59	5	8	12.59	9.12	.22											
67577	0.0	7.0 Onze Woudstee		gevel			215			RL	totaal (0)	1	1.5	44.66	44.15	39.21	47.49			47.49	49.21		49.21	--	--	--
										RL	totaal (0)	1	4.5	46.98	46.47	41.70	49.90			49.90	51.70		51.70	--	--	--
										RL	totaal (0)	2	1.5	59.23	58.69	53.58	61.96			61.96	63.69		63.69	--	--	--
										RL	totaal (0)	2	4.5	60.55	60.02	54.97	63.31			63.31	65.02		65.02	--	--	--
										VL	totaal (0)	1	1.5	50.26	47.81	43.94	52.24			52	53.94		54	50.26	47.81	43.94
										VL	totaal (0)	1	4.5	53.78	51.36	47.49	55.78			56	57.49		57	53.78	51.36	47.49
										VL	totaal (0)	2	1.5	57.04	54.64	50.63	58.99			59	60.63		61	57.04	54.64	50.63
										VL	totaal (0)	2	4.5	58.58	56.17	52.28	60.58			61	62.28		62	58.58	56.17	52.28
										VL	Rijksweg A28 (1)	1	1.5	49.92	47.50	43.82	52.02	2	50	53.82	2	52	49.92	47.50	43.82	
										VL	Rijksweg A28 (1)	1	4.5	53.58	51.17	47.42	55.65	3	53	57.42	2	55	53.58	51.17	47.42	
										VL	Rijksweg A28 (1)	2	1.5	56.99	54.60	50.61	58.95	2	57	60.61	2	59	56.99	54.60	50.61	
										VL	Rijksweg A28 (1)	2	4.5	58.53	56.12	52.26	60.54	2	59	62.26	2	60	58.53	56.12	52.26	
										VL	Parallelweg (2)	1	1.5	38.98	36.16	28.22	39.21	5	34	38.98	5	34	38.98	36.16	28.22	
										VL	Parallelweg (2)	1	4.5	40.25	37.42	29.48	40.48	5	35	40.25	5	35	40.25	37.42	29.48	
										VL	Parallelweg (2)	2	1.5	37.43	34.61	26.66	37.66	5	33	37.43	5	32	37.43	34.61	26.66	
										VL	Parallelweg (2)	2	4.5	38.97	36.14	28.20	39.20	5	34	38.97	5	34	38.97	36.14	28.20	
										VL	Duinweg (3)	1	1.5	-2.09	-4.56	-12.52	-99.00	5	-104	-2.09	5	-7	-2.09	-4.56	-12.52	

nr	z1	m1 adres	huisnr	type	afw.toets	refl	kenmerk	rhart	groep	(*) IL: inc. maatregel, VL:inc aftrek, RL: inc prognosetoeslag										(^) VL: ex. optrektoeslag					
										sh	wnh	dag	avond	nacht	Lden	af Lden(*)	Letm	af Letm(*)	dag(^)	avond(^)	nacht(^)				
67578	0.0	7.0 Onze Woudstee		gevel			215			VL	Duinweg (3)	1	4.5	.48	-2.00	-9.94	.90	5	-4	.48	5	-5	.48	-2.00	-9.94
										VL	Duinweg (3)	2	1.5	-9.42	-11.91	-19.79	-99.00	5	-104	-9.42	5	-14	-9.42	-11.91	-19.79
										VL	Duinweg (3)	2	4.5	-4.34	-6.84	-14.69	-99.00	5	-104	-4.34	5	-9	-4.34	-6.84	-14.69
										VL	Paasloweg (4)	1	1.5	14.27	11.64	3.67	14.60	5	10	14.27	5	9	14.27	11.64	3.67
										VL	Paasloweg (4)	1	4.5	20.20	17.58	9.61	20.53	5	16	20.20	5	15	20.20	17.58	9.61
										VL	Paasloweg (4)	2	1.5	12.76	10.09	2.13	13.07	5	8	12.76	5	8	12.76	10.09	2.13
										VL	Paasloweg (4)	2	4.5	18.83	16.17	8.22	19.15	5	14	18.83	5	14	18.83	16.17	8.22
										VL	Zandpad (7km/u ge	1	1.5	15.08	11.29	2.16	14.58	5	10	15.08	5	10	15.08	11.29	2.16
										VL	Zandpad (7km/u ge	1	4.5	18.39	14.71	5.68	17.95	5	13	18.39	5	13	18.39	14.71	5.68
										VL	Zandpad (7km/u ge	2	1.5	14.58	10.79	1.66	14.08	5	9	14.58	5	10	14.58	10.79	1.66
										VL	Zandpad (7km/u ge	2	4.5	17.86	14.18	5.16	17.43	5	12	17.86	5	13	17.86	14.18	5.16
										RL	totaal (0)	1	1.5	46.84	46.31	41.27	49.61	49.61	51.31	51.31	51.31	--	--	--	
										RL	totaal (0)	1	4.5	48.43	47.91	42.99	51.26	51.26	52.99	52.99	52.99	--	--	--	
										RL	totaal (0)	2	1.5	59.04	58.50	53.39	61.77	61.77	63.50	63.50	63.50	--	--	--	
										RL	totaal (0)	2	4.5	60.31	59.77	54.72	63.06	63.06	64.77	64.77	64.77	--	--	--	
										VL	totaal (0)	1	1.5	51.22	48.79	44.85	53.18	53	54.85	55	51.22	48.79	44.85		
										VL	totaal (0)	1	4.5	53.66	51.23	47.39	55.67	56	57.39	57	53.66	51.23	47.39		
										VL	totaal (0)	2	1.5	56.63	54.23	50.20	58.57	59	60.20	60	56.63	54.23	50.20		
										VL	totaal (0)	2	4.5	58.02	55.61	51.71	60.01	60	61.71	62	58.02	55.61	51.71		
										VL	Rijksweg A28 (1)	1	1.5	50.99	48.58	44.77	53.03	2	51	54.77	2	53	50.99	48.58	44.77
										VL	Rijksweg A28 (1)	1	4.5	53.50	51.08	47.33	55.56	3	53	57.33	2	55	53.50	51.08	47.33
										VL	Rijksweg A28 (1)	2	1.5	56.58	54.19	50.19	58.54	2	57	60.19	2	58	56.58	54.19	50.19
										VL	Rijksweg A28 (1)	2	4.5	57.97	55.57	51.69	59.98	2	58	61.69	2	60	57.97	55.57	51.69
										VL	Parallelweg (2)	1	1.5	38.30	35.49	27.54	38.54	5	34	38.30	5	33	38.30	35.49	27.54
										VL	Parallelweg (2)	1	4.5	39.40	36.57	28.62	39.63	5	35	39.40	5	34	39.40	36.57	28.62
										VL	Parallelweg (2)	2	1.5	36.82	34.00	26.06	37.05	5	32	36.82	5	32	36.82	34.00	26.06
										VL	Parallelweg (2)	2	4.5	38.12	35.30	27.35	38.35	5	33	38.12	5	33	38.12	35.30	27.35
										VL	Duinweg (3)	1	1.5	-2.00	-4.55	-12.22	-99.00	5	-104	-2.00	5	-7	-2.00	-4.55	-12.22
										VL	Duinweg (3)	1	4.5	1.29	-1.27	-8.92	1.74	5	-3	1.29	5	-4	1.29	-1.27	-8.92
										VL	Duinweg (3)	2	1.5	--	--	--	-99.00	5	-104	-89.90	5	-95	--	--	--
										VL	Duinweg (3)	2	4.5	--	--	--	-99.00	5	-104	-89.90	5	-95	--	--	--
										VL	Paasloweg (4)	1	1.5	10.42	7.96	-0.05	10.83	5	6	10.42	5	5	10.42	7.96	-0.05
										VL	Paasloweg (4)	1	4.5	14.12	11.66	3.66	14.53	5	10	14.12	5	9	14.12	11.66	3.66
VL	Paasloweg (4)	2	1.5	7.62	5.16	-2.84	8.03	5	3	7.62	5	3	7.62	5.16	-2.84										
VL	Paasloweg (4)	2	4.5	9.30	6.84	-1.16	9.71	5	5	9.30	5	4	9.30	6.84	-1.16										
VL	Zandpad (7km/u ge	1	1.5	3.40	-0.39	-9.66	2.87	5	-2	3.40	5	-2	3.40	-0.39	-9.66										
VL	Zandpad (7km/u ge	1	4.5	6.33	2.62	-6.52	5.86	5	1	6.33	5	1	6.33	2.62	-6.52										
VL	Zandpad (7km/u ge	2	1.5	3.40	-0.39	-9.66	2.87	5	-2	3.40	5	-2	3.40	-0.39	-9.66										
VL	Zandpad (7km/u ge	2	4.5	6.33	2.62	-6.52	5.86	5	1	6.33	5	1	6.33	2.62	-6.52										
RL	totaal (0)	1	1.5	46.53	46.00	40.97	49.30	49.30	51.00	51.00	--	--	--												
RL	totaal (0)	1	4.5	48.07	47.55	42.63	50.90	50.90	52.63	52.63	--	--	--												
RL	totaal (0)	2	1.5	57.38	56.84	51.72	60.10	60.10	61.84	61.84	--	--	--												
RL	totaal (0)	2	4.5	58.45	57.92	52.87	61.21	61.21	62.92	62.92	--	--	--												
VL	totaal (0)	1	1.5	49.90	47.47	43.67	51.93	52	53.67	54	49.90	47.47	43.67												
VL	totaal (0)	1	4.5	53.76	51.35	47.50	55.78	56	57.50	58	53.76	51.35	47.50												
VL	totaal (0)	2	1.5	55.20	52.80	48.80	57.15	57	58.80	59	55.20	52.80	48.80												
VL	totaal (0)	2	4.5	57.24	54.84	50.92	59.23	59	60.92	61	57.24	54.84	50.92												
VL	Rijksweg A28 (1)	1	1.5	49.72	47.30	43.61	51.81	2	50	53.61	2	52	49.72	47.30	43.61										
VL	Rijksweg A28 (1)	1	4.5	53.67	51.27	47.47	55.72	3	53	57.47	2	55	53.67	51.27	47.47										
VL	Rijksweg A28 (1)	2	1.5	55.16	52.77	48.79	57.13	4	53	58.79	2	57	55.16	52.77	48.79										
VL	Rijksweg A28 (1)	2	4.5	57.21	54.81	50.91	59.21	2	57	60.91	2	59	57.21	54.81	50.91										
VL	Parallelweg (2)	1	1.5	36.05	33.23	25.28	36.28	5	31	36.05	5	31	36.05	33.23	25.28										

nr	z1	m1 adres	huisnr	type	afw.toets	refl	kenmerk	rhart	groep	(*) IL: inc. maatregel, VL:inc aftrek, RL: inc prognosetoeslag							(^) VL: ex. optrektoeslag								
										sh	wnh	dag	avond	nacht	Lden	af Lden(*)	Letm	af Letm(*)	dag(^)	avond(^)	nacht(^)				
67580	0.0	7.0 Onze Woudstee		gevel			26b			VL	Parallelweg (2)	1	4.5	36.61	33.77	25.84	36.84	5	32	36.61	5	32	36.61	33.77	25.84
										VL	Parallelweg (2)	2	1.5	34.37	31.55	23.61	34.60	5	30	34.37	5	29	34.37	31.55	23.61
										VL	Parallelweg (2)	2	4.5	35.04	32.20	24.26	35.26	5	30	35.04	5	30	35.04	32.20	24.26
										VL	Duinweg (3)	1	1.5	5.25	2.58	-5.17	5.61	5	1	5.25	5		5.25	2.58	-5.17
										VL	Duinweg (3)	1	4.5	12.60	10.00	2.35	13.03	5	8	12.60	5	8	12.60	10.00	2.35
										VL	Duinweg (3)	2	1.5	5.11	2.44	-5.31	5.47	5		5.11	5		5.11	2.44	-5.31
										VL	Duinweg (3)	2	4.5	12.56	9.96	2.31	12.99	5	8	12.56	5	8	12.56	9.96	2.31
										VL	Paasloweg (4)	1	1.5	13.81	11.22	3.24	14.15	5	9	13.81	5	9	13.81	11.22	3.24
										VL	Paasloweg (4)	1	4.5	18.38	15.76	7.80	18.71	5	14	18.38	5	13	18.38	15.76	7.80
										VL	Paasloweg (4)	2	1.5	10.91	8.26	.29	11.23	5	6	10.91	5	6	10.91	8.26	.29
										VL	Paasloweg (4)	2	4.5	16.89	14.24	6.27	17.21	5	12	16.89	5	12	16.89	14.24	6.27
										VL	Zandpad (7km/u ge	1	1.5	14.90	11.14	2.03	14.41	5	9	14.90	5	10	14.90	11.14	2.03
										VL	Zandpad (7km/u ge	1	4.5	18.04	14.42	5.45	17.64	5	13	18.04	5	13	18.04	14.42	5.45
										VL	Zandpad (7km/u ge	2	1.5	13.92	10.14	1.01	13.42	5	8	13.92	5	9	13.92	10.14	1.01
										VL	Zandpad (7km/u ge	2	4.5	17.01	13.37	4.39	16.60	5	12	17.01	5	12	17.01	13.37	4.39
										RL	totaal (0)	1	1.5	45.78	45.25	40.21	48.55		48.55	50.25		50.25	--	--	--
										RL	totaal (0)	1	4.5	47.39	46.87	41.94	50.22		50.22	51.94		51.94	--	--	--
										RL	totaal (0)	2	1.5	57.20	56.67	51.54	59.92		59.92	61.67		61.67	--	--	--
										RL	totaal (0)	2	4.5	58.17	57.64	52.58	60.93		60.93	62.64		62.64	--	--	--
										VL	totaal (0)	1	1.5	49.84	47.42	43.49	51.81		52	53.49		53	49.84	47.42	43.49
										VL	totaal (0)	1	4.5	52.64	50.23	46.43	54.68		55	56.43		56	52.64	50.23	46.43
										VL	totaal (0)	2	1.5	55.09	52.70	48.66	57.03		57	58.66		59	55.09	52.70	48.66
										VL	totaal (0)	2	4.5	56.65	54.25	50.32	58.63		59	60.32		60	56.65	54.25	50.32
										VL	Rijksweg A28 (1)	1	1.5	49.67	47.27	43.43	51.70	2	50	53.43	2	51	49.67	47.27	43.43
										VL	Rijksweg A28 (1)	1	4.5	52.55	50.14	46.39	54.62	2	53	56.39	2	54	52.55	50.14	46.39
										VL	Rijksweg A28 (1)	2	1.5	55.06	52.67	48.64	57.00	4	53	58.64	2	57	55.06	52.67	48.64
										VL	Rijksweg A28 (1)	2	4.5	56.62	54.23	50.31	58.62	2	57	60.31	2	58	56.62	54.23	50.31
										VL	Parallelweg (2)	1	1.5	35.60	32.79	24.84	35.84	5	31	35.60	5	31	35.60	32.79	24.84
										VL	Parallelweg (2)	1	4.5	35.94	33.10	25.17	36.17	5	31	35.94	5	31	35.94	33.10	25.17
										VL	Parallelweg (2)	2	1.5	34.03	31.21	23.27	34.26	5	29	34.03	5	29	34.03	31.21	23.27
										VL	Parallelweg (2)	2	4.5	34.53	31.69	23.76	34.76	5	30	34.53	5	30	34.53	31.69	23.76
										VL	Duinweg (3)	1	1.5	3.94	1.11	-6.82	4.17	5	-1	3.94	5	-1	3.94	1.11	-6.82
										VL	Duinweg (3)	1	4.5	7.45	4.69	-3.23	7.72	5	3	7.45	5	2	7.45	4.69	-3.23
VL	Duinweg (3)	2	1.5	3.74	.89	-7.04	3.96	5	-1	3.74	5	-1	3.74	.89	-7.04										
VL	Duinweg (3)	2	4.5	7.32	4.54	-3.38	7.58	5	3	7.32	5	2	7.32	4.54	-3.38										
VL	Paasloweg (4)	1	1.5	13.92	11.45	3.46	14.33	5	9	13.92	5	9	13.92	11.45	3.46										
VL	Paasloweg (4)	1	4.5	16.48	13.99	6.00	16.88	5	12	16.48	5	11	16.48	13.99	6.00										
VL	Paasloweg (4)	2	1.5	9.84	7.34	-.65	10.23	5	5	9.84	5	5	9.84	7.34	-.65										
VL	Paasloweg (4)	2	4.5	13.73	11.22	3.24	14.12	5	9	13.73	5	9	13.73	11.22	3.24										
VL	Zandpad (7km/u ge	1	1.5	7.36	3.51	-5.81	6.79	5	2	7.36	5	2	7.36	3.51	-5.81										
VL	Zandpad (7km/u ge	1	4.5	10.19	6.49	-2.63	9.73	5	5	10.19	5	5	10.19	6.49	-2.63										
VL	Zandpad (7km/u ge	2	1.5	7.36	3.51	-5.81	6.79	5	2	7.36	5	2	7.36	3.51	-5.81										
VL	Zandpad (7km/u ge	2	4.5	10.19	6.49	-2.63	9.73	5	5	10.19	5	5	10.19	6.49	-2.63										
RL	totaal (0)	1	1.5	49.02	48.49	43.42	51.77		51.77	53.49		53.49	--	--	--										
RL	totaal (0)	1	4.5	50.18	49.65	44.66	52.97		52.97	54.66		54.66	--	--	--										
RL	totaal (0)	2	1.5	49.39	48.86	43.79	52.14		52.14	53.86		53.86	--	--	--										
RL	totaal (0)	2	4.5	51.28	50.75	45.77	54.08		54.08	55.77		55.77	--	--	--										
VL	totaal (0)	1	1.5	51.26	48.85	45.00	53.28		53	55.00		55	51.26	48.85	45.00										
VL	totaal (0)	1	4.5	54.07	51.66	47.86	56.11		56	57.86		58	54.07	51.66	47.86										
VL	totaal (0)	2	1.5	51.42	49.01	45.15	53.43		53	55.15		55	51.42	49.01	45.15										
VL	totaal (0)	2	4.5	54.36	51.95	48.12	56.39		56	58.12		58	54.36	51.95	48.12										
VL	Rijksweg A28 (1)	1	1.5	51.23	48.83	44.99	53.26	2	51	54.99	2	53	51.23	48.83	44.99										

nr	z1	m1 adres	huisnr	type	afw.toets	refl	kenmerk	rhart	groep	(*) IL: inc. maatregel, VL:inc aftrek, RL: inc prognosetoeslag										(^) VL: ex. optrektoeslag					
										sh	wnh	dag	avond	nacht	Lden	af Lden(*)	Letm	af Letm(*)	dag(^)	avond(^)	nacht(^)				
67585	0.0	7.0 Onze Woudstee		gevel			188			VL	Rijksweg A28 (1)	1	4.5	54.05	51.65	47.85	56.10	3	53	57.85	2	56	54.05	51.65	47.85
										VL	Rijksweg A28 (1)	2	1.5	51.40	48.99	45.15	53.42	2	51	55.15	2	53	51.40	48.99	45.15
										VL	Rijksweg A28 (1)	2	4.5	54.34	51.94	48.11	56.37	3	53	58.11	2	56	54.34	51.94	48.11
										VL	Parallelweg (2)	1	1.5	27.92	25.05	17.13	28.13	5	23	27.92	5	23	27.92	25.05	17.13
										VL	Parallelweg (2)	1	4.5	30.26	27.37	19.47	30.47	5	25	30.26	5	25	30.26	27.37	19.47
										VL	Parallelweg (2)	2	1.5	27.65	24.78	16.86	27.86	5	23	27.65	5	23	27.65	24.78	16.86
										VL	Parallelweg (2)	2	4.5	29.74	26.85	18.94	29.94	5	25	29.74	5	25	29.74	26.85	18.94
										VL	Duinweg (3)	1	1.5	14.04	11.23	3.28	14.28	5	9	14.04	5	9	14.04	11.23	3.28
										VL	Duinweg (3)	1	4.5	14.89	12.08	4.13	15.13	5	10	14.89	5	10	14.89	12.08	4.13
										VL	Duinweg (3)	2	1.5	14.04	11.23	3.28	14.28	5	9	14.04	5	9	14.04	11.23	3.28
										VL	Duinweg (3)	2	4.5	14.89	12.08	4.12	15.12	5	10	14.89	5	10	14.89	12.08	4.12
										VL	Paasloweg (4)	1	1.5	17.83	15.35	7.36	18.23	5	13	17.83	5	13	17.83	15.35	7.36
										VL	Paasloweg (4)	1	4.5	19.86	17.36	9.38	20.25	5	15	19.86	5	15	19.86	17.36	9.38
										VL	Paasloweg (4)	2	1.5	17.67	15.20	7.21	18.08	5	13	17.67	5	13	17.67	15.20	7.21
										VL	Paasloweg (4)	2	4.5	19.58	17.10	9.11	19.98	5	15	19.58	5	15	19.58	17.10	9.11
										VL	Zandpad (7km/u ge	1	1.5	12.80	8.96	-3.1	12.25	5	7	12.80	5	8	12.80	8.96	-3.1
										VL	Zandpad (7km/u ge	1	4.5	16.37	12.69	3.61	15.92	5	11	16.37	5	11	16.37	12.69	3.61
										VL	Zandpad (7km/u ge	2	1.5	11.95	8.10	-1.19	11.39	5	6	11.95	5	7	11.95	8.10	-1.19
										VL	Zandpad (7km/u ge	2	4.5	15.21	11.50	2.37	14.74	5	10	15.21	5	10	15.21	11.50	2.37
										RL	totaal (0)	1	1.5	50.98	50.45	45.37	53.73			53.73	55.45	55.45	--	--	--
										RL	totaal (0)	1	4.5	51.91	51.38	46.37	54.69			54.69	56.38	56.38	--	--	--
										RL	totaal (0)	2	1.5	51.60	51.07	45.98	54.34			54.34	56.07	56.07	--	--	--
										RL	totaal (0)	2	4.5	52.93	52.40	47.39	55.71			55.71	57.40	57.40	--	--	--
										VL	totaal (0)	1	1.5	52.21	49.81	45.90	54.20			54	55.90	56	52.21	49.81	45.90
										VL	totaal (0)	1	4.5	54.87	52.46	48.62	56.89			57	58.62	59	54.87	52.46	48.62
										VL	totaal (0)	2	1.5	52.48	50.09	46.16	54.47			54	56.16	56	52.48	50.09	46.16
										VL	totaal (0)	2	4.5	55.31	52.91	49.04	57.32			57	59.04	59	55.31	52.91	49.04
										VL	Rijksweg A28 (1)	1	1.5	52.19	49.79	45.89	54.19	2	52	55.89	2	54	52.19	49.79	45.89
										VL	Rijksweg A28 (1)	1	4.5	54.85	52.45	48.61	56.88	4	53	58.61	2	57	54.85	52.45	48.61
										VL	Rijksweg A28 (1)	2	1.5	52.47	50.07	46.16	54.46	2	52	56.16	2	54	52.47	50.07	46.16
										VL	Rijksweg A28 (1)	2	4.5	55.29	52.90	49.04	57.32	4	53	59.04	2	57	55.29	52.90	49.04
										VL	Parallelweg (2)	1	1.5	28.45	25.59	17.67	28.67	5	24	28.45	5	23	28.45	25.59	17.67
										VL	Parallelweg (2)	1	4.5	30.86	27.97	20.08	31.07	5	26	30.86	5	26	30.86	27.97	20.08
										VL	Parallelweg (2)	2	1.5	28.30	25.45	17.52	28.52	5	24	28.30	5	23	28.30	25.45	17.52
										VL	Parallelweg (2)	2	4.5	30.52	27.65	19.75	30.74	5	26	30.52	5	26	30.52	27.65	19.75
										VL	Duinweg (3)	1	1.5	2.86	.08	-7.86	3.11	5	-2	2.86	5	-2	2.86	.08	-7.86
										VL	Duinweg (3)	1	4.5	2.53	.02	-7.82	2.96	5	-2	2.53	5	-2	2.53	.02	-7.82
										VL	Duinweg (3)	2	1.5	2.85	.07	-7.86	3.11	5	-2	2.85	5	-2	2.85	.07	-7.86
										VL	Duinweg (3)	2	4.5	2.46	-.04	-7.89	2.89	5	-2	2.46	5	-3	2.46	-.04	-7.89
										VL	Paasloweg (4)	1	1.5	12.90	10.33	2.36	13.26	5	8	12.90	5	8	12.90	10.33	2.36
VL	Paasloweg (4)	1	4.5	17.08	14.52	6.54	17.44	5	12	17.08	5	12	17.08	14.52	6.54										
VL	Paasloweg (4)	2	1.5	12.44	9.89	1.91	12.81	5	8	12.44	5	7	12.44	9.89	1.91										
VL	Paasloweg (4)	2	4.5	16.49	13.96	5.97	16.86	5	12	16.49	5	11	16.49	13.96	5.97										
VL	Zandpad (7km/u ge	1	1.5	12.39	8.56	-.68	11.85	5	7	12.39	5	7	12.39	8.56	-.68										
VL	Zandpad (7km/u ge	1	4.5	15.90	12.22	3.14	15.45	5	10	15.90	5	11	15.90	12.22	3.14										
VL	Zandpad (7km/u ge	2	1.5	11.45	7.61	-1.67	10.90	5	6	11.45	5	6	11.45	7.61	-1.67										
VL	Zandpad (7km/u ge	2	4.5	15.00	11.32	2.23	14.55	5	10	15.00	5	10	15.00	11.32	2.23										
RL	totaal (0)	1	1.5	49.93	49.40	44.32	52.68			52.68	54.40	54.40	--	--	--										
RL	totaal (0)	1	4.5	50.77	50.25	45.22	53.55			53.55	55.25	55.25	--	--	--										
RL	totaal (0)	2	1.5	50.01	49.48	44.40	52.76			52.76	54.48	54.48	--	--	--										
RL	totaal (0)	2	4.5	50.90	50.38	45.35	53.68			53.68	55.38	55.38	--	--	--										
VL	totaal (0)	1	1.5	50.29	47.91	43.89	52.24			52	53.89	54	50.29	47.91	43.89										

														(*) IL: inc. maatregel, VL:inc aftrek, RL: inc prognosetoeslag			(^) VL: ex. optrektoeslag						
nr	z1	m1 adres	huisnr	type	afw.toets	refl	kenmerk	rhart	groep	sh	wnh	dag	avond	nacht	Lden	af Lden(*)	Letm	af Letm(*)	dag(^)	avond(^)	nacht(^)		
									VL totaal (0)	1	4.5	51.62	49.22	45.32	53.62	54	55.32	55	51.62	49.22	45.32		
									VL totaal (0)	2	1.5	50.42	48.04	44.03	52.38	52	54.03	54	50.42	48.04	44.03		
									VL totaal (0)	2	4.5	51.88	49.48	45.58	53.88	54	55.58	56	51.88	49.48	45.58		
									VL Rijksweg A28 (1)	1	1.5	50.26	47.88	43.88	52.22	2	50	53.88	2	52	50.26	47.88	43.88
									VL Rijksweg A28 (1)	1	4.5	51.59	49.20	45.31	53.60	2	52	55.31	2	53	51.59	49.20	45.31
									VL Rijksweg A28 (1)	2	1.5	50.40	48.01	44.02	52.36	2	50	54.02	2	52	50.40	48.01	44.02
									VL Rijksweg A28 (1)	2	4.5	51.85	49.46	45.57	53.86	2	52	55.57	2	54	51.85	49.46	45.57
									VL Parallelweg (2)	1	1.5	26.47	23.63	15.69	26.69	5	22	26.47	5	21	26.47	23.63	15.69
									VL Parallelweg (2)	1	4.5	27.32	24.48	16.54	27.54	5	23	27.32	5	22	27.32	24.48	16.54
									VL Parallelweg (2)	2	1.5	26.46	23.62	15.68	26.68	5	22	26.46	5	21	26.46	23.62	15.68
									VL Parallelweg (2)	2	4.5	27.30	24.46	16.52	27.52	5	23	27.30	5	22	27.30	24.46	16.52
									VL Duinweg (3)	1	1.5	15.58	12.95	4.99	15.91	5	11	15.58	5	11	15.58	12.95	4.99
									VL Duinweg (3)	1	4.5	16.26	13.62	5.66	16.58	5	12	16.26	5	11	16.26	13.62	5.66
									VL Duinweg (3)	2	1.5	15.58	12.95	4.99	15.91	5	11	15.58	5	11	15.58	12.95	4.99
									VL Duinweg (3)	2	4.5	16.26	13.62	5.66	16.58	5	12	16.26	5	11	16.26	13.62	5.66
									VL Paasloweg (4)	1	1.5	23.53	21.07	13.08	23.94	5	19	23.53	5	19	23.53	21.07	13.08
									VL Paasloweg (4)	1	4.5	24.20	21.74	13.75	24.61	5	20	24.20	5	19	24.20	21.74	13.75
									VL Paasloweg (4)	2	1.5	23.53	21.07	13.08	23.94	5	19	23.53	5	19	23.53	21.07	13.08
									VL Paasloweg (4)	2	4.5	24.18	21.72	13.73	24.59	5	20	24.18	5	19	24.18	21.72	13.73
									VL Zandpad (7km/u ge	1	1.5	3.53	-0.9	-9.10	3.12	5	-2	3.53	5	-1	3.53	-0.9	-9.10
									VL Zandpad (7km/u ge	1	4.5	5.57	1.98	-6.99	5.19	5		5.57	5	1	5.57	1.98	-6.99
									VL Zandpad (7km/u ge	2	1.5	3.53	-0.9	-9.10	3.12	5	-2	3.53	5	-1	3.53	-0.9	-9.10
									VL Zandpad (7km/u ge	2	4.5	5.57	1.98	-6.99	5.19	5		5.57	5	1	5.57	1.98	-6.99
67587	0.0	7.0 Onze Woudstee		gevel			186		RL totaal (0)	1	1.5	48.00	47.47	42.42	50.76	50.76	52.47	52.47	--	--	--		
									RL totaal (0)	1	4.5	49.37	48.85	43.88	52.18	52.18	53.88	53.88	--	--	--		
									RL totaal (0)	2	1.5	49.32	48.79	43.73	52.08	52.08	53.79	53.79	--	--	--		
									RL totaal (0)	2	4.5	51.17	50.65	45.67	53.97	53.97	55.67	55.67	--	--	--		
									VL totaal (0)	1	1.5	50.55	48.14	44.33	52.59	53	54.33	54	50.55	48.14	44.33		
									VL totaal (0)	1	4.5	53.76	51.37	47.52	55.79	56	57.52	58	53.76	51.37	47.52		
									VL totaal (0)	2	1.5	51.05	48.65	44.80	53.07	53	54.80	55	51.05	48.65	44.80		
									VL totaal (0)	2	4.5	54.54	52.15	48.26	56.55	57	58.26	58	54.54	52.15	48.26		
									VL Rijksweg A28 (1)	1	1.5	50.52	48.12	44.32	52.57	2	51	54.32	2	52	50.52	48.12	44.32
									VL Rijksweg A28 (1)	1	4.5	53.74	51.35	47.51	55.78	3	53	57.51	2	56	53.74	51.35	47.51
									VL Rijksweg A28 (1)	2	1.5	51.03	48.63	44.80	53.06	2	51	54.80	2	53	51.03	48.63	44.80
									VL Rijksweg A28 (1)	2	4.5	54.52	52.13	48.25	56.54	4	53	58.25	2	56	54.52	52.13	48.25
									VL Parallelweg (2)	1	1.5	27.12	24.25	16.33	27.33	5	22	27.12	5	22	27.12	24.25	16.33
									VL Parallelweg (2)	1	4.5	29.82	26.92	19.03	30.02	5	25	29.82	5	25	29.82	26.92	19.03
									VL Parallelweg (2)	2	1.5	26.58	23.71	15.79	26.79	5	22	26.58	5	22	26.58	23.71	15.79
									VL Parallelweg (2)	2	4.5	29.28	26.39	18.50	29.49	5	24	29.28	5	24	29.28	26.39	18.50
									VL Duinweg (3)	1	1.5	15.01	12.34	4.37	15.31	5	10	15.01	5	10	15.01	12.34	4.37
									VL Duinweg (3)	1	4.5	15.96	13.31	5.35	16.28	5	11	15.96	5	11	15.96	13.31	5.35
									VL Duinweg (3)	2	1.5	15.00	12.34	4.37	15.31	5	10	15.00	5	10	15.00	12.34	4.37
									VL Duinweg (3)	2	4.5	15.96	13.30	5.35	16.28	5	11	15.96	5	11	15.96	13.30	5.35
									VL Paasloweg (4)	1	1.5	20.47	18.00	10.01	20.88	5	16	20.47	5	15	20.47	18.00	10.01
									VL Paasloweg (4)	1	4.5	22.10	19.62	11.63	22.50	5	18	22.10	5	17	22.10	19.62	11.63
									VL Paasloweg (4)	2	1.5	20.38	17.91	9.92	20.79	5	16	20.38	5	15	20.38	17.91	9.92
									VL Paasloweg (4)	2	4.5	21.94	19.47	11.48	22.35	5	17	21.94	5	17	21.94	19.47	11.48
									VL Zandpad (7km/u ge	1	1.5	13.39	9.61	.46	12.89	5	8	13.39	5	8	13.39	9.61	.46
									VL Zandpad (7km/u ge	1	4.5	16.34	12.65	3.58	15.89	5	11	16.34	5	11	16.34	12.65	3.58
									VL Zandpad (7km/u ge	2	1.5	12.87	9.10	-0.7	12.37	5	7	12.87	5	8	12.87	9.10	-0.7
									VL Zandpad (7km/u ge	2	4.5	15.79	12.10	3.02	15.34	5	10	15.79	5	11	15.79	12.10	3.02
67588	0.0	7.0 Onze Woudstee		gevel			190		RL totaal (0)	1	1.5	52.42	51.89	46.78	55.15	55.15	56.89	56.89	--	--	--		

nr	z1	m1 adres	huisnr	type	afw.toets	refl	kenmerk	rhart	groep	(*) IL: inc. maatregel, VL:inc aftrek, RL: inc prognosetoeslag							(^) VL: ex. optrektoeslag						
										sh	wnh	dag	avond	nacht	Lden	af Lden(*)	Letm	af Letm(*)	dag(^)	avond(^)	nacht(^)		
								RL	totaal (0)	1	4.5	53.08	52.56	47.52	55.85	55.85	57.56	57.56	--	--	--		
								RL	totaal (0)	2	1.5	56.31	55.77	50.66	59.04	59.04	60.77	60.77	--	--	--		
								RL	totaal (0)	2	4.5	57.12	56.59	51.54	59.88	59.88	61.59	61.59	--	--	--		
								VL	totaal (0)	1	1.5	52.92	50.52	46.54	54.88	55	56.54	57	52.92	50.52	46.54		
								VL	totaal (0)	1	4.5	54.62	52.21	48.33	56.62	57	58.33	58	54.62	52.21	48.33		
								VL	totaal (0)	2	1.5	55.27	52.88	48.85	57.21	57	58.85	59	55.27	52.88	48.85		
								VL	totaal (0)	2	4.5	56.69	54.30	50.37	58.68	59	60.37	60	56.69	54.30	50.37		
								VL	Rijksweg A28 (1)	1	1.5	52.86	50.46	46.51	54.83	2	53	56.51	2	55	52.86	50.46	46.51
								VL	Rijksweg A28 (1)	1	4.5	54.57	52.17	48.31	56.59	4	53	58.31	2	56	54.57	52.17	48.31
								VL	Rijksweg A28 (1)	2	1.5	55.24	52.85	48.84	57.19	4	53	58.84	2	57	55.24	52.85	48.84
								VL	Rijksweg A28 (1)	2	4.5	56.67	54.28	50.36	58.67	2	57	60.36	2	58	56.67	54.28	50.36
								VL	Parallelweg (2)	1	1.5	34.31	31.49	23.55	34.54	5	30	34.31	5	29	34.31	31.49	23.55
								VL	Parallelweg (2)	1	4.5	34.82	32.00	24.05	35.05	5	30	34.82	5	30	34.82	32.00	24.05
								VL	Parallelweg (2)	2	1.5	33.46	30.65	22.70	33.70	5	29	33.46	5	28	33.46	30.65	22.70
								VL	Parallelweg (2)	2	4.5	33.86	31.03	23.08	34.09	5	29	33.86	5	29	33.86	31.03	23.08
								VL	Duinweg (3)	1	1.5	-16.47	-19.04	-26.66	-99.00	5	-104	-16.47	5	-21	-16.47	-19.04	-26.66
								VL	Duinweg (3)	1	4.5	-14.75	-17.32	-24.94	-99.00	5	-104	-14.75	5	-20	-14.75	-17.32	-24.94
								VL	Duinweg (3)	2	1.5	-16.47	-19.04	-26.66	-99.00	5	-104	-16.47	5	-21	-16.47	-19.04	-26.66
								VL	Duinweg (3)	2	4.5	-14.75	-17.32	-24.94	-99.00	5	-104	-14.75	5	-20	-14.75	-17.32	-24.94
								VL	Paasloweg (4)	1	1.5	10.41	7.88	-1.10	10.79	5	6	10.41	5	5	10.41	7.88	-1.10
								VL	Paasloweg (4)	1	4.5	12.52	9.98	2.00	12.89	5	8	12.52	5	8	12.52	9.98	2.00
								VL	Paasloweg (4)	2	1.5	3.37	.89	-7.10	3.77	5	-1	3.37	5	-2	3.37	.89	-7.10
								VL	Paasloweg (4)	2	4.5	6.19	3.67	-4.32	6.57	5	2	6.19	5	1	6.19	3.67	-4.32
								VL	Zandpad (7km/u ge	1	1.5	5.32	1.57	-7.36	4.87	5		5.32	5		5.32	1.57	-7.36
								VL	Zandpad (7km/u ge	1	4.5	8.46	4.69	-4.28	8.00	5	3	8.46	5	3	8.46	4.69	-4.28
								VL	Zandpad (7km/u ge	2	1.5	3.01	-.85	-10.00	2.47	5	-3	3.01	5	-2	3.01	-.85	-10.00
								VL	Zandpad (7km/u ge	2	4.5	7.03	3.22	-5.86	6.53	5	2	7.03	5	2	7.03	3.22	-5.86
67589	0.0	7.0 Onze Woudstee		gevel			190	RL	totaal (0)	1	1.5	47.28	46.75	41.68	50.03	50.03	51.75	51.75	--	--	--		
								RL	totaal (0)	1	4.5	49.01	48.49	43.50	51.81	51.81	53.50	53.50	--	--	--		
								RL	totaal (0)	2	1.5	48.99	48.46	43.39	51.74	51.74	53.46	53.46	--	--	--		
								RL	totaal (0)	2	4.5	50.81	50.28	45.28	53.60	53.60	55.28	55.28	--	--	--		
								VL	totaal (0)	1	1.5	50.39	47.99	44.08	52.38	52	54.08	54	50.39	47.99	44.08		
								VL	totaal (0)	1	4.5	52.78	50.37	46.55	54.81	55	56.55	57	52.78	50.37	46.55		
								VL	totaal (0)	2	1.5	51.06	48.66	44.73	53.04	53	54.73	55	51.06	48.66	44.73		
								VL	totaal (0)	2	4.5	53.59	51.19	47.31	55.60	56	57.31	57	53.59	51.19	47.31		
								VL	Rijksweg A28 (1)	1	1.5	50.36	47.97	44.07	52.37	2	50	54.07	2	52	50.36	47.97	44.07
								VL	Rijksweg A28 (1)	1	4.5	52.76	50.35	46.54	54.80	2	53	56.54	2	55	52.76	50.35	46.54
								VL	Rijksweg A28 (1)	2	1.5	51.04	48.64	44.73	53.03	2	51	54.73	2	53	51.04	48.64	44.73
								VL	Rijksweg A28 (1)	2	4.5	53.57	51.18	47.31	55.59	3	53	57.31	2	55	53.57	51.18	47.31
								VL	Parallelweg (2)	1	1.5	27.93	25.09	17.15	28.15	5	23	27.93	5	23	27.93	25.09	17.15
								VL	Parallelweg (2)	1	4.5	29.14	26.29	18.35	29.36	5	24	29.14	5	24	29.14	26.29	18.35
								VL	Parallelweg (2)	2	1.5	27.93	25.09	17.15	28.15	5	23	27.93	5	23	27.93	25.09	17.15
								VL	Parallelweg (2)	2	4.5	29.14	26.29	18.35	29.36	5	24	29.14	5	24	29.14	26.29	18.35
								VL	Duinweg (3)	1	1.5	1.88	-.59	-8.53	2.30	5	-3	1.88	5	-3	1.88	-.59	-8.53
								VL	Duinweg (3)	1	4.5	6.69	4.22	-3.73	7.11	5	2	6.69	5	2	6.69	4.22	-3.73
								VL	Duinweg (3)	2	1.5	1.88	-.59	-8.53	2.30	5	-3	1.88	5	-3	1.88	-.59	-8.53
								VL	Duinweg (3)	2	4.5	6.69	4.22	-3.73	7.11	5	2	6.69	5	2	6.69	4.22	-3.73
								VL	Paasloweg (4)	1	1.5	13.56	11.01	3.03	13.93	5	9	13.56	5	9	13.56	11.01	3.03
								VL	Paasloweg (4)	1	4.5	18.41	15.86	7.87	18.77	5	14	18.41	5	13	18.41	15.86	7.87
								VL	Paasloweg (4)	2	1.5	13.56	11.01	3.03	13.93	5	9	13.56	5	9	13.56	11.01	3.03
								VL	Paasloweg (4)	2	4.5	18.41	15.86	7.87	18.77	5	14	18.41	5	13	18.41	15.86	7.87
								VL	Zandpad (7km/u ge	1	1.5	8.34	4.60	-4.25	7.91	5	3	8.34	5	3	8.34	4.60	-4.25

nr	z1	m1 adres	huisnr	type	afw.toets	refl	kenmerk	rhart	groep	(*) IL: inc. maatregel, VL:inc aftrek, RL: inc prognosetoeslag										(^) VL: ex. optrektoeslag				
										sh	wnh	dag	avond	nacht	Lden	af Lden(*)	Letm	af Letm(*)	dag(^)	avond(^)	nacht(^)			
67590	0.0	7.0 Onze Woudstee		gevel			195			VL Zandpad (7km/u ge	1	4.5	11.91	8.33	-43	11.57	5	7	11.91	5	7	11.91	8.33	-43
										VL Zandpad (7km/u ge	2	1.5	8.34	4.60	-4.25	7.91	5	3	8.34	5	3	8.34	4.60	-4.25
										VL Zandpad (7km/u ge	2	4.5	11.91	8.33	-43	11.57	5	7	11.91	5	7	11.91	8.33	-43
										RL totaal (0)	1	1.5	51.21	50.67	45.57	53.94		53.94	55.67	55.67	--	--	--	
										RL totaal (0)	1	4.5	51.94	51.41	46.39	54.72		54.72	56.41	56.41	--	--	--	
										RL totaal (0)	2	1.5	56.00	55.47	50.35	58.73		58.73	60.47	60.47	--	--	--	
										RL totaal (0)	2	4.5	56.90	56.37	51.31	59.66		59.66	61.37	61.37	--	--	--	
										VL totaal (0)	1	1.5	52.31	49.90	45.95	54.28		54	55.95	56	52.31	49.90	45.95	
										VL totaal (0)	1	4.5	54.27	51.87	47.97	56.27		56	57.97	58	54.27	51.87	47.97	
										VL totaal (0)	2	1.5	55.03	52.64	48.62	56.98		57	58.62	59	55.03	52.64	48.62	
										VL totaal (0)	2	4.5	56.57	54.17	50.24	58.55		59	60.24	60	56.57	54.17	50.24	
										VL Rijksweg A28 (1)	1	1.5	52.23	49.84	45.92	54.23	2	52	55.92	2	54	52.23	49.84	45.92
										VL Rijksweg A28 (1)	1	4.5	54.22	51.82	47.95	56.23	3	53	57.95	2	56	54.22	51.82	47.95
										VL Rijksweg A28 (1)	2	1.5	55.00	52.61	48.61	56.96	4	53	58.61	2	57	55.00	52.61	48.61
										VL Rijksweg A28 (1)	2	4.5	56.55	54.15	50.23	58.54	2	57	60.23	2	58	56.55	54.15	50.23
										VL Parallelweg (2)	1	1.5	34.50	31.68	23.73	34.73	5	30	34.50	5	29	34.50	31.68	23.73
										VL Parallelweg (2)	1	4.5	34.98	32.15	24.20	35.21	5	30	34.98	5	30	34.98	32.15	24.20
										VL Parallelweg (2)	2	1.5	33.65	30.83	22.89	33.88	5	29	33.65	5	29	33.65	30.83	22.89
										VL Parallelweg (2)	2	4.5	33.96	31.13	23.19	34.19	5	29	33.96	5	29	33.96	31.13	23.19
										VL Duinweg (3)	1	1.5	-11.41	-13.88	-21.82	-99.00	5	-104	-11.41	5	-16	-11.41	-13.88	-21.82
										VL Duinweg (3)	1	4.5	-4.49	-6.96	-14.90	-99.00	5	-104	-4.49	5	-9	-4.49	-6.96	-14.90
										VL Duinweg (3)	2	1.5	--	--	--	-99.00	5	-104	-89.90	5	-95	--	--	--
										VL Duinweg (3)	2	4.5	--	--	--	-99.00	5	-104	-89.90	5	-95	--	--	--
										VL Paasloweg (4)	1	1.5	11.43	8.91	.92	11.81	5	7	11.43	5	6	11.43	8.91	.92
										VL Paasloweg (4)	1	4.5	14.23	11.71	3.72	14.61	5	10	14.23	5	9	14.23	11.71	3.72
										VL Paasloweg (4)	2	1.5	7.20	4.73	-3.27	7.60	5	3	7.20	5	2	7.20	4.73	-3.27
										VL Paasloweg (4)	2	4.5	10.81	8.32	.33	11.21	5	6	10.81	5	6	10.81	8.32	.33
VL Zandpad (7km/u ge	1	1.5	6.21	2.47	-6.44	5.77	5	1	6.21	5	1	6.21	2.47	-6.44										
VL Zandpad (7km/u ge	1	4.5	8.51	4.79	-4.12	8.08	5	3	8.51	5	4	8.51	4.79	-4.12										
VL Zandpad (7km/u ge	2	1.5	2.66	-1.07	-9.94	2.23	5	-3	2.66	5	-2	2.66	-1.07	-9.94										
VL Zandpad (7km/u ge	2	4.5	5.59	1.94	-6.88	5.21	5		5.59	5	1	5.59	1.94	-6.88										
67591	0.0	7.0 Onze Woudstee		gevel			195			RL totaal (0)	1	1.5	50.26	49.73	44.63	53.00		53.00	54.73	54.73	--	--	--	
										RL totaal (0)	1	4.5	51.21	50.68	45.66	53.99		53.99	55.68	55.68	--	--	--	
										RL totaal (0)	2	1.5	51.44	50.90	45.80	54.17		54.17	55.90	55.90	--	--	--	
										RL totaal (0)	2	4.5	52.54	52.01	46.98	55.31		55.31	57.01	57.01	--	--	--	
										VL totaal (0)	1	1.5	51.87	49.47	45.54	53.85		54	55.54	56	51.87	49.47	45.54	
										VL totaal (0)	1	4.5	53.84	51.43	47.61	55.87		56	57.61	58	53.84	51.43	47.61	
										VL totaal (0)	2	1.5	52.60	50.20	46.25	54.57		55	56.25	56	52.60	50.20	46.25	
										VL totaal (0)	2	4.5	54.40	51.99	48.15	56.42		56	58.15	58	54.40	51.99	48.15	
										VL Rijksweg A28 (1)	1	1.5	51.84	49.44	45.53	53.83	2	52	55.53	2	54	51.84	49.44	45.53
										VL Rijksweg A28 (1)	1	4.5	53.82	51.41	47.60	55.86	3	53	57.60	2	56	53.82	51.41	47.60
										VL Rijksweg A28 (1)	2	1.5	52.58	50.18	46.24	54.56	2	53	56.24	2	54	52.58	50.18	46.24
										VL Rijksweg A28 (1)	2	4.5	54.38	51.97	48.14	56.41	3	53	58.14	2	56	54.38	51.97	48.14
										VL Parallelweg (2)	1	1.5	29.63	26.81	18.87	29.86	5	25	29.63	5	25	29.63	26.81	18.87
										VL Parallelweg (2)	1	4.5	30.67	27.84	19.89	30.90	5	26	30.67	5	26	30.67	27.84	19.89
										VL Parallelweg (2)	2	1.5	29.63	26.81	18.87	29.86	5	25	29.63	5	25	29.63	26.81	18.87
										VL Parallelweg (2)	2	4.5	30.67	27.84	19.89	30.90	5	26	30.67	5	26	30.67	27.84	19.89
										VL Duinweg (3)	1	1.5	16.38	13.68	5.72	16.67	5	12	16.38	5	11	16.38	13.68	5.72
										VL Duinweg (3)	1	4.5	17.33	14.63	6.69	17.63	5	13	17.33	5	12	17.33	14.63	6.69
										VL Duinweg (3)	2	1.5	16.38	13.68	5.72	16.67	5	12	16.38	5	11	16.38	13.68	5.72
										VL Duinweg (3)	2	4.5	17.33	14.63	6.69	17.63	5	13	17.33	5	12	17.33	14.63	6.69
										VL Paasloweg (4)	1	1.5	15.00	12.49	4.50	15.39	5	10	15.00	5	10	15.00	12.49	4.50

nr	z1	m1 adres	huisnr	type	afw.toets	refl	kenmerk	rhart	groep	(*) IL: inc. maatregel, VL:inc aftrek, RL: inc prognosetoeslag							(^) VL: ex. optrektoeslag								
										sh	wnh	dag	avond	nacht	Lden	af Lden(*)	Letm	af Letm(*)	dag(^)	avond(^)	nacht(^)				
67592	0.0	7.0 Onze Woudstee		gevel			196			VL	Paasloweg (4)	1	4.5	19.15	16.64	8.65	19.54	5	15	19.15	5	14	19.15	16.64	8.65
										VL	Paasloweg (4)	2	1.5	15.00	12.49	4.50	15.39	5	10	15.00	5	10	15.00	12.49	4.50
										VL	Paasloweg (4)	2	4.5	19.15	16.64	8.65	19.54	5	15	19.15	5	14	19.15	16.64	8.65
										VL	Zandpad (7km/u ge	1	1.5	6.62	2.86	-6.05	6.17	5	1	6.62	5	2	6.62	2.86	-6.05
										VL	Zandpad (7km/u ge	1	4.5	9.41	5.67	-3.28	8.96	5	4	9.41	5	4	9.41	5.67	-3.28
										VL	Zandpad (7km/u ge	2	1.5	6.62	2.86	-6.05	6.17	5	1	6.62	5	2	6.62	2.86	-6.05
										VL	Zandpad (7km/u ge	2	4.5	9.41	5.67	-3.28	8.96	5	4	9.41	5	4	9.41	5.67	-3.28
										RL	totaal (0)	1	1.5	47.57	47.04	41.99	50.33		50.33	52.04		52.04	--	--	--
										RL	totaal (0)	1	4.5	48.88	48.36	43.41	51.70		51.70	53.41		53.41	--	--	--
										RL	totaal (0)	2	1.5	56.21	55.68	50.56	58.94		58.94	60.68		60.68	--	--	--
										RL	totaal (0)	2	4.5	57.31	56.78	51.73	60.07		60.07	61.78		61.78	--	--	--
										VL	totaal (0)	1	1.5	51.84	49.41	45.62	53.87		54	55.62		56	51.84	49.41	45.62
										VL	totaal (0)	1	4.5	54.96	52.54	48.77	57.01		57	58.77		59	54.96	52.54	48.77
										VL	totaal (0)	2	1.5	55.09	52.69	48.73	57.06		57	58.73		59	55.09	52.69	48.73
										VL	totaal (0)	2	4.5	57.22	54.81	50.96	59.24		59	60.96		61	57.22	54.81	50.96
										VL	Rijksweg A28 (1)	1	1.5	51.76	49.34	45.59	53.82	2	52	55.59	2	54	51.76	49.34	45.59
										VL	Rijksweg A28 (1)	1	4.5	54.91	52.49	48.75	56.98	4	53	58.75	2	57	54.91	52.49	48.75
										VL	Rijksweg A28 (1)	2	1.5	55.06	52.66	48.72	57.04	4	53	58.72	2	57	55.06	52.66	48.72
										VL	Rijksweg A28 (1)	2	4.5	57.20	54.79	50.95	59.22	2	57	60.95	2	59	57.20	54.79	50.95
										VL	Parallelweg (2)	1	1.5	34.42	31.60	23.66	34.65	5	30	34.42	5	29	34.42	31.60	23.66
										VL	Parallelweg (2)	1	4.5	35.59	32.73	24.82	35.81	5	31	35.59	5	31	35.59	32.73	24.82
										VL	Parallelweg (2)	2	1.5	33.43	30.60	22.67	33.66	5	29	33.43	5	28	33.43	30.60	22.67
										VL	Parallelweg (2)	2	4.5	34.50	31.64	23.73	34.72	5	30	34.50	5	29	34.50	31.64	23.73
										VL	Duinweg (3)	1	1.5	1.60	-1.27	-9.20	1.81	5	-3	1.60	5	-3	1.60	-1.27	-9.20
										VL	Duinweg (3)	1	4.5	4.64	1.80	-6.13	4.87	5		4.64	5		4.64	1.80	-6.13
										VL	Duinweg (3)	2	1.5	1.23	-1.68	-9.61	1.42	5	-4	1.23	5	-4	1.23	-1.68	-9.61
										VL	Duinweg (3)	2	4.5	4.37	1.50	-6.43	4.58	5		4.37	5	-1	4.37	1.50	-6.43
										VL	Paasloweg (4)	1	1.5	13.48	10.97	2.98	13.87	5	9	13.48	5	8	13.48	10.97	2.98
										VL	Paasloweg (4)	1	4.5	16.73	14.19	6.20	17.10	5	12	16.73	5	12	16.73	14.19	6.20
										VL	Paasloweg (4)	2	1.5	9.34	6.78	-1.21	9.70	5	5	9.34	5	4	9.34	6.78	-1.21
VL	Paasloweg (4)	2	4.5	14.09	11.51	3.53	14.44	5	9	14.09	5	9	14.09	11.51	3.53										
VL	Zandpad (7km/u ge	1	1.5	14.53	10.78	1.69	14.05	5	9	14.53	5	10	14.53	10.78	1.69										
VL	Zandpad (7km/u ge	1	4.5	17.50	13.84	4.83	17.08	5	12	17.50	5	13	17.50	13.84	4.83										
VL	Zandpad (7km/u ge	2	1.5	14.03	10.30	1.21	13.56	5	9	14.03	5	9	14.03	10.30	1.21										
VL	Zandpad (7km/u ge	2	4.5	16.87	13.21	4.21	16.45	5	11	16.87	5	12	16.87	13.21	4.21										
67593	0.0	7.0 Onze Woudstee		gevel			196			RL	totaal (0)	1	1.5	49.16	48.62	43.53	51.90		51.90	53.62		53.62	--	--	--
										RL	totaal (0)	1	4.5	50.05	49.52	44.52	52.84		52.84	54.52		54.52	--	--	--
										RL	totaal (0)	2	1.5	55.95	55.42	50.30	58.68		58.68	60.42		60.42	--	--	--
										RL	totaal (0)	2	4.5	56.90	56.37	51.31	59.66		59.66	61.37		61.37	--	--	--
										VL	totaal (0)	1	1.5	51.23	48.82	44.87	53.20		53	54.87		55	51.23	48.82	44.87
										VL	totaal (0)	1	4.5	53.29	50.89	47.00	55.29		55	57.00		57	53.29	50.89	47.00
										VL	totaal (0)	2	1.5	54.40	52.01	47.97	56.34		56	57.97		58	54.40	52.01	47.97
										VL	totaal (0)	2	4.5	55.97	53.57	49.63	57.95		58	59.63		60	55.97	53.57	49.63
										VL	Rijksweg A28 (1)	1	1.5	51.15	48.75	44.85	53.15	2	51	54.85	2	53	51.15	48.75	44.85
										VL	Rijksweg A28 (1)	1	4.5	53.23	50.84	46.98	55.26	2	53	56.98	2	55	53.23	50.84	46.98
										VL	Rijksweg A28 (1)	2	1.5	54.37	51.98	47.96	56.32	3	53	57.96	2	56	54.37	51.98	47.96
										VL	Rijksweg A28 (1)	2	4.5	55.94	53.55	49.62	57.93	2	56	59.62	2	58	55.94	53.55	49.62
										VL	Parallelweg (2)	1	1.5	33.72	30.90	22.95	33.95	5	29	33.72	5	29	33.72	30.90	22.95
										VL	Parallelweg (2)	1	4.5	34.22	31.40	23.45	34.45	5	29	34.22	5	29	34.22	31.40	23.45
										VL	Parallelweg (2)	2	1.5	32.93	30.12	22.17	33.17	5	28	32.93	5	28	32.93	30.12	22.17
										VL	Parallelweg (2)	2	4.5	33.31	30.49	22.54	33.54	5	29	33.31	5	28	33.31	30.49	22.54
										VL	Duinweg (3)	1	1.5	-4.49	-6.96	-14.91	-99.00	5	-104	-4.49	5	-9	-4.49	-6.96	-14.91

nr	z1	m1 adres	huisnr	type	afw.toets	refl	kenmerk	rhart	groep	(*) IL: inc. maatregel, VL:inc aftrek, RL: inc prognosetoeslag										(^) VL: ex. optrektoeslag					
										sh	wnh	dag	avond	nacht	Lden	af Lden(*)	Letm	af Letm(*)	dag(^)	avond(^)	nacht(^)				
67596	0.0	6.9 Onze Woudstee		gevel			200			VL	Duinweg (3)	1	4.5	1.41	-1.06	-9.03	1.82	5	-3	1.41	5	-4	1.41	-1.06	-9.03
										VL	Duinweg (3)	2	1.5	-9.72	-12.18	-20.15	-99.00	5	-104	-9.72	5	-15	-9.72	-12.18	-20.15
										VL	Duinweg (3)	2	4.5	-3.27	-5.74	-13.71	-99.00	5	-104	-3.27	5	-8	-3.27	-5.74	-13.71
										VL	Paasloweg (4)	1	1.5	8.99	6.51	-1.49	9.39	5	4	8.99	5	4	8.99	6.51	-1.49
										VL	Paasloweg (4)	1	4.5	13.38	10.88	2.89	13.77	5	9	13.38	5	8	13.38	10.88	2.89
										VL	Paasloweg (4)	2	1.5	4.29	1.76	-6.23	4.66	5		4.29	5	-1	4.29	1.76	-6.23
										VL	Paasloweg (4)	2	4.5	10.30	7.75	-2.3	10.67	5	6	10.30	5	5	10.30	7.75	-2.3
										VL	Zandpad (7km/u ge	1	1.5	.57	-3.33	-12.48	.01	5	-5	.57	5	-4	.57	-3.33	-12.48
										VL	Zandpad (7km/u ge	1	4.5	5.68	1.94	-7.13	5.21	5		5.68	5	1	5.68	1.94	-7.13
										VL	Zandpad (7km/u ge	2	1.5	.57	-3.33	-12.48	.01	5	-5	.57	5	-4	.57	-3.33	-12.48
										VL	Zandpad (7km/u ge	2	4.5	5.68	1.94	-7.13	5.21	5		5.68	5	1	5.68	1.94	-7.13
										RL	totaal (0)	1	1.5	43.60	43.08	38.10	46.40			46.40	48.10	48.10	--	--	--
										RL	totaal (0)	1	4.5	45.68	45.18	40.34	48.57			48.57	50.34	50.34	--	--	--
										RL	totaal (0)	2	1.5	48.33	47.81	42.75	51.09			51.09	52.81	52.81	--	--	--
										RL	totaal (0)	2	4.5	50.97	50.45	45.48	53.78			53.78	55.48	55.48	--	--	--
										VL	totaal (0)	1	1.5	47.99	45.57	41.88	50.08			50	51.88	52	47.99	45.57	41.88
										VL	totaal (0)	1	4.5	53.16	50.75	46.96	55.21			55	56.96	57	53.16	50.75	46.96
										VL	totaal (0)	2	1.5	49.41	47.00	43.19	51.45			51	53.19	53	49.41	47.00	43.19
										VL	totaal (0)	2	4.5	53.93	51.52	47.68	55.95			56	57.68	58	53.93	51.52	47.68
										VL	Rijksweg A28 (1)	1	1.5	47.96	45.53	41.86	50.05	2	48	51.86	2	50	47.96	45.53	41.86
										VL	Rijksweg A28 (1)	1	4.5	53.14	50.73	46.95	55.19	2	53	56.95	2	55	53.14	50.73	46.95
										VL	Rijksweg A28 (1)	2	1.5	49.38	46.98	43.18	51.43	2	49	53.18	2	51	49.38	46.98	43.18
										VL	Rijksweg A28 (1)	2	4.5	53.91	51.51	47.68	55.94	3	53	57.68	2	56	53.91	51.51	47.68
										VL	Parallelweg (2)	1	1.5	26.83	23.95	16.04	27.04	5	22	26.83	5	22	26.83	23.95	16.04
										VL	Parallelweg (2)	1	4.5	29.84	26.94	19.05	30.04	5	25	29.84	5	25	29.84	26.94	19.05
										VL	Parallelweg (2)	2	1.5	26.14	23.27	15.35	26.35	5	21	26.14	5	21	26.14	23.27	15.35
										VL	Parallelweg (2)	2	4.5	28.97	26.08	18.19	29.18	5	24	28.97	5	24	28.97	26.08	18.19
										VL	Duinweg (3)	1	1.5	-1.37	-3.84	-11.79	-99.00	5	-104	-1.37	5	-6	-1.37	-3.84	-11.79
										VL	Duinweg (3)	1	4.5	4.33	1.87	-6.10	4.75	5		4.33	5	-1	4.33	1.87	-6.10
										VL	Duinweg (3)	2	1.5	-1.75	-4.22	-12.17	-99.00	5	-104	-1.75	5	-7	-1.75	-4.22	-12.17
										VL	Duinweg (3)	2	4.5	4.19	1.73	-6.25	4.61	5		4.19	5	-1	4.19	1.73	-6.25
										VL	Paasloweg (4)	1	1.5	11.87	9.29	1.31	12.22	5	7	11.87	5	7	11.87	9.29	1.31
VL	Paasloweg (4)	1	4.5	16.75	14.17	6.19	17.10	5	12	16.75	5	12	16.75	14.17	6.19										
VL	Paasloweg (4)	2	1.5	10.78	8.20	.22	11.13	5	6	10.78	5	6	10.78	8.20	.22										
VL	Paasloweg (4)	2	4.5	15.50	12.95	4.97	15.87	5	11	15.50	5	11	15.50	12.95	4.97										
VL	Zandpad (7km/u ge	1	1.5	13.59	9.81	.66	13.09	5	8	13.59	5	9	13.59	9.81	.66										
VL	Zandpad (7km/u ge	1	4.5	15.52	11.82	2.77	15.07	5	10	15.52	5	11	15.52	11.82	2.77										
VL	Zandpad (7km/u ge	2	1.5	12.99	9.23	.10	12.50	5	7	12.99	5	8	12.99	9.23	.10										
VL	Zandpad (7km/u ge	2	4.5	14.31	10.62	1.59	13.87	5	9	14.31	5	9	14.31	10.62	1.59										
RL	totaal (0)	1	1.5	40.36	39.87	35.11	43.30			43.30	45.11	45.11	--	--	--										
RL	totaal (0)	1	4.5	44.35	43.86	39.10	47.29			47.29	49.10	49.10	--	--	--										
RL	totaal (0)	2	1.5	47.09	46.57	41.59	49.89			49.89	51.59	51.59	--	--	--										
RL	totaal (0)	2	4.5	50.49	49.97	45.05	53.32			53.32	55.05	55.05	--	--	--										
VL	totaal (0)	1	1.5	47.97	45.53	42.01	50.13			50	52.01	52	47.97	45.53	42.01										
VL	totaal (0)	1	4.5	54.14	51.75	47.85	56.15			56	57.85	58	54.14	51.75	47.85										
VL	totaal (0)	2	1.5	48.97	46.54	42.90	51.08			51	52.90	53	48.97	46.54	42.90										
VL	totaal (0)	2	4.5	55.20	52.81	48.89	57.20			57	58.89	59	55.20	52.81	48.89										
VL	Rijksweg A28 (1)	1	1.5	47.94	45.50	42.00	50.11	2	48	52.00	2	50	47.94	45.50	42.00										
VL	Rijksweg A28 (1)	1	4.5	54.12	51.73	47.84	56.13	3	53	57.84	2	56	54.12	51.73	47.84										
VL	Rijksweg A28 (1)	2	1.5	48.94	46.52	42.89	51.06	2	49	52.89	2	51	48.94	46.52	42.89										
VL	Rijksweg A28 (1)	2	4.5	55.19	52.79	48.89	57.19	4	53	58.89	2	57	55.19	52.79	48.89										
VL	Parallelweg (2)	1	1.5	25.73	22.77	14.92	25.91	5	21	25.73	5	21	25.73	22.77	14.92										

nr	z1	m1 adres	huisnr	type	afw.toets	refl	kenmerk	rhart	groep	(*) IL: inc. maatregel, VL:inc aftrek, RL: inc prognosetoeslag							(^) VL: ex. optrektoeslag								
										sh	wnh	dag	avond	nacht	Lden	af Lden(*)	Letm	af Letm(*)	dag(^)	avond(^)	nacht(^)				
67599	0.0	6.9 Onze Woudstee		gevel			201			VL	Parallelweg (2)	1	4.5	30.03	27.07	19.26	30.22	5	25	30.03	5	25	30.03	27.07	19.26
										VL	Parallelweg (2)	2	1.5	24.74	21.77	13.92	24.92	5	20	24.74	5	20	24.74	21.77	13.92
										VL	Parallelweg (2)	2	4.5	29.21	26.25	18.44	29.40	5	24	29.21	5	24	29.21	26.25	18.44
										VL	Duinweg (3)	1	1.5	-3.39	-5.92	-13.68	-99.00	5	-104	-3.39	5	-8	-3.39	-5.92	-13.68
										VL	Duinweg (3)	1	4.5	3.22	.67	-7.03	3.66	5	-1	3.22	5	-2	3.22	.67	-7.03
										VL	Duinweg (3)	2	1.5	-3.91	-6.44	-14.17	-99.00	5	-104	-3.91	5	-9	-3.91	-6.44	-14.17
										VL	Duinweg (3)	2	4.5	3.05	.50	-7.19	3.50	5	-2	3.05	5	-2	3.05	.50	-7.19
										VL	Paasloweg (4)	1	1.5	18.72	16.09	8.12	19.05	5	14	18.72	5	14	18.72	16.09	8.12
										VL	Paasloweg (4)	1	4.5	23.90	21.30	13.32	24.24	5	19	23.90	5	19	23.90	21.30	13.32
										VL	Paasloweg (4)	2	1.5	18.45	15.82	7.84	18.77	5	14	18.45	5	13	18.45	15.82	7.84
										VL	Paasloweg (4)	2	4.5	23.65	21.06	13.07	23.99	5	19	23.65	5	19	23.65	21.06	13.07
										VL	Zandpad (7km/u ge	1	1.5	18.17	14.50	5.64	17.77	5	13	18.17	5	13	18.17	14.50	5.64
										VL	Zandpad (7km/u ge	1	4.5	20.38	16.76	7.93	20.01	5	15	20.38	5	15	20.38	16.76	7.93
										VL	Zandpad (7km/u ge	2	1.5	17.77	14.11	5.27	17.38	5	12	17.77	5	13	17.77	14.11	5.27
										VL	Zandpad (7km/u ge	2	4.5	19.94	16.33	7.53	19.58	5	15	19.94	5	15	19.94	16.33	7.53
										RL	totaal (0)	1	1.5	38.79	38.30	33.52	41.72		41.72	43.52		43.52	--	--	--
										RL	totaal (0)	1	4.5	42.66	42.17	37.44	45.61		45.61	47.44		47.44	--	--	--
										RL	totaal (0)	2	1.5	44.96	44.44	39.45	47.76		47.76	49.45		49.45	--	--	--
										RL	totaal (0)	2	4.5	48.72	48.21	43.30	51.57		51.57	53.30		53.30	--	--	--
										VL	totaal (0)	1	1.5	44.35	41.91	38.42	46.53		47	48.42		48	44.35	41.91	38.42
										VL	totaal (0)	1	4.5	50.64	48.23	44.49	52.71		53	54.49		54	50.64	48.23	44.49
										VL	totaal (0)	2	1.5	45.72	43.29	39.64	47.82		48	49.64		50	45.72	43.29	39.64
										VL	totaal (0)	2	4.5	51.52	49.13	45.26	53.54		54	55.26		55	51.52	49.13	45.26
										VL	Rijksweg A28 (1)	1	1.5	44.31	41.87	38.40	46.50	2	44	48.40	2	46	44.31	41.87	38.40
										VL	Rijksweg A28 (1)	1	4.5	50.62	48.21	44.48	52.70	2	51	54.48	2	52	50.62	48.21	44.48
										VL	Rijksweg A28 (1)	2	1.5	45.69	43.27	39.63	47.81	2	46	49.63	2	48	45.69	43.27	39.63
										VL	Rijksweg A28 (1)	2	4.5	51.51	49.12	45.26	53.54	2	52	55.26	2	53	51.51	49.12	45.26
										VL	Parallelweg (2)	1	1.5	23.32	20.40	12.50	23.51	5	19	23.32	5	18	23.32	20.40	12.50
										VL	Parallelweg (2)	1	4.5	26.88	23.96	16.08	27.08	5	22	26.88	5	22	26.88	23.96	16.08
										VL	Parallelweg (2)	2	1.5	21.95	19.01	11.13	22.14	5	17	21.95	5	17	21.95	19.01	11.13
										VL	Parallelweg (2)	2	4.5	25.85	22.90	15.05	26.04	5	21	25.85	5	21	25.85	22.90	15.05
										VL	Duinweg (3)	1	1.5	-2.90	-5.41	-13.22	-99.00	5	-104	-2.90	5	-8	-2.90	-5.41	-13.22
										VL	Duinweg (3)	1	4.5	1.16	-1.36	-9.13	1.60	5	-3	1.16	5	-4	1.16	-1.36	-9.13
VL	Duinweg (3)	2	1.5	-3.11	-5.62	-13.43	-99.00	5	-104	-3.11	5	-8	-3.11	-5.62	-13.43										
VL	Duinweg (3)	2	4.5	.89	-1.64	-9.40	1.33	5	-4	.89	5	-4	.89	-1.64	-9.40										
VL	Paasloweg (4)	1	1.5	12.96	10.43	2.44	13.33	5	8	12.96	5	8	12.96	10.43	2.44										
VL	Paasloweg (4)	1	4.5	17.58	15.05	7.06	17.95	5	13	17.58	5	13	17.58	15.05	7.06										
VL	Paasloweg (4)	2	1.5	12.50	9.98	1.98	12.88	5	8	12.50	5	7	12.50	9.98	1.98										
VL	Paasloweg (4)	2	4.5	17.08	14.55	6.56	17.45	5	12	17.08	5	12	17.08	14.55	6.56										
VL	Zandpad (7km/u ge	1	1.5	11.58	7.81	-1.24	11.10	5	6	11.58	5	7	11.58	7.81	-1.24										
VL	Zandpad (7km/u ge	1	4.5	14.41	10.75	1.79	14.00	5	9	14.41	5	9	14.41	10.75	1.79										
VL	Zandpad (7km/u ge	2	1.5	11.11	7.34	-1.74	10.62	5	6	11.11	5	6	11.11	7.34	-1.74										
VL	Zandpad (7km/u ge	2	4.5	14.03	10.38	1.41	13.62	5	9	14.03	5	9	14.03	10.38	1.41										
RL	totaal (0)	1	1.5	44.56	44.04	39.06	47.36		47.36	49.06		49.06	--	--	--										
RL	totaal (0)	1	4.5	46.83	46.32	41.42	49.68		49.68	51.42		51.42	--	--	--										
RL	totaal (0)	2	1.5	46.85	46.33	41.32	49.64		49.64	51.33		51.33	--	--	--										
RL	totaal (0)	2	4.5	50.02	49.50	44.57	52.85		52.85	54.57		54.57	--	--	--										
VL	totaal (0)	1	1.5	48.72	46.30	42.67	50.84		51	52.67		53	48.72	46.30	42.67										
VL	totaal (0)	1	4.5	53.48	51.07	47.32	55.55		56	57.32		57	53.48	51.07	47.32										
VL	totaal (0)	2	1.5	49.21	46.78	43.11	51.30		51	53.11		53	49.21	46.78	43.11										
VL	totaal (0)	2	4.5	54.13	51.72	47.91	56.17		56	57.91		58	54.13	51.72	47.91										
VL	Rijksweg A28 (1)	1	1.5	48.70	46.28	42.66	50.83	2	49	52.66	2	51	48.70	46.28	42.66										

														(*) IL: inc. maatregel, VL:inc aftrek, RL: inc prognosetoeslag			(^) VL: ex. optrektoeslag						
nr	z1	m1 adres	huisnr	type	afw.toets	refl	kenmerk	rhart	groep	sh	wnh	dag	avond	nacht	Lden	af Lden(*)	Letm	af Letm(*)	dag(^)	avond(^)	nacht(^)		
								VL	Rijksweg A28 (1)	1	4.5	53.46	51.05	47.31	55.53	3	53	57.31	2	55	53.46	51.05	47.31
								VL	Rijksweg A28 (1)	2	1.5	49.19	46.77	43.10	51.29	2	49	53.10	2	51	49.19	46.77	43.10
								VL	Rijksweg A28 (1)	2	4.5	54.11	51.71	47.91	56.16	3	53	57.91	2	56	54.11	51.71	47.91
								VL	Parallelweg (2)	1	1.5	25.14	22.19	14.33	25.33	5	20	25.14	5	20	25.14	22.19	14.33
								VL	Parallelweg (2)	1	4.5	29.28	26.33	18.50	29.47	5	24	29.28	5	24	29.28	26.33	18.50
								VL	Parallelweg (2)	2	1.5	24.82	21.88	14.02	25.01	5	20	24.82	5	20	24.82	21.88	14.02
								VL	Parallelweg (2)	2	4.5	28.84	25.88	18.06	29.03	5	24	28.84	5	24	28.84	25.88	18.06
								VL	Duinweg (3)	1	1.5	-1.97	-4.74	-12.54	-99.00	5	-104	-1.97	5	-7	-1.97	-4.74	-12.54
								VL	Duinweg (3)	1	4.5	3.26	.44	-7.44	3.51	5	-1	3.26	5	-2	3.26	.44	-7.44
								VL	Duinweg (3)	2	1.5	-2.01	-4.78	-12.58	-99.00	5	-104	-2.01	5	-7	-2.01	-4.78	-12.58
								VL	Duinweg (3)	2	4.5	3.22	.41	-7.47	3.47	5	-2	3.22	5	-2	3.22	.41	-7.47
								VL	Paasloweg (4)	1	1.5	13.35	10.75	2.78	13.69	5	9	13.35	5	8	13.35	10.75	2.78
								VL	Paasloweg (4)	1	4.5	16.93	14.34	6.37	17.28	5	12	16.93	5	12	16.93	14.34	6.37
								VL	Paasloweg (4)	2	1.5	12.61	10.02	2.05	12.96	5	8	12.61	5	8	12.61	10.02	2.05
								VL	Paasloweg (4)	2	4.5	16.17	13.59	5.61	16.52	5	12	16.17	5	11	16.17	13.59	5.61
								VL	Zandpad (7km/u ge	1	1.5	15.37	11.62	2.56	14.90	5	10	15.37	5	10	15.37	11.62	2.56
								VL	Zandpad (7km/u ge	1	4.5	18.32	14.68	5.72	17.92	5	13	18.32	5	13	18.32	14.68	5.72
								VL	Zandpad (7km/u ge	2	1.5	14.97	11.22	2.15	14.49	5	9	14.97	5	10	14.97	11.22	2.15
								VL	Zandpad (7km/u ge	2	4.5	17.91	14.27	5.31	17.51	5	13	17.91	5	13	17.91	14.27	5.31
67602	0.0	7.0 Onze Woudstee		gevel			189	RL	totaal (0)	1	1.5	53.07	52.54	47.43	55.80		55.80	57.54		57.54	--	--	--
								RL	totaal (0)	1	4.5	53.69	53.16	48.11	56.45		56.45	58.16		58.16	--	--	--
								RL	totaal (0)	2	1.5	54.30	53.76	48.65	57.03		57.03	58.76		58.76	--	--	--
								RL	totaal (0)	2	4.5	54.94	54.41	49.35	57.70		57.70	59.41		59.41	--	--	--
								VL	totaal (0)	1	1.5	52.89	50.50	46.49	54.84		55	56.49		56	52.89	50.50	46.49
								VL	totaal (0)	1	4.5	54.10	51.69	47.81	56.10		56	57.81		58	54.10	51.69	47.81
								VL	totaal (0)	2	1.5	53.61	51.22	47.20	55.56		56	57.20		57	53.61	51.22	47.20
								VL	totaal (0)	2	4.5	54.72	52.32	48.42	56.72		57	58.42		58	54.72	52.32	48.42
								VL	Rijksweg A28 (1)	1	1.5	52.86	50.47	46.48	54.82	2	53	56.48	2	54	52.86	50.47	46.48
								VL	Rijksweg A28 (1)	1	4.5	54.07	51.67	47.80	56.08	3	53	57.80	2	56	54.07	51.67	47.80
								VL	Rijksweg A28 (1)	2	1.5	53.58	51.19	47.19	55.54	3	53	57.19	2	55	53.58	51.19	47.19
								VL	Rijksweg A28 (1)	2	4.5	54.70	52.29	48.42	56.71	4	53	58.42	2	56	54.70	52.29	48.42
								VL	Parallelweg (2)	1	1.5	31.56	28.74	20.79	31.79	5	27	31.56	5	27	31.56	28.74	20.79
								VL	Parallelweg (2)	1	4.5	31.98	29.15	21.20	32.21	5	27	31.98	5	27	31.98	29.15	21.20
								VL	Parallelweg (2)	2	1.5	31.27	28.45	20.50	31.50	5	27	31.27	5	26	31.27	28.45	20.50
								VL	Parallelweg (2)	2	4.5	31.66	28.83	20.88	31.89	5	27	31.66	5	27	31.66	28.83	20.88
								VL	Duinweg (3)	1	1.5	14.61	11.80	3.86	14.85	5	10	14.61	5	10	14.61	11.80	3.86
								VL	Duinweg (3)	1	4.5	15.32	12.51	4.56	15.56	5	11	15.32	5	10	15.32	12.51	4.56
								VL	Duinweg (3)	2	1.5	14.58	11.78	3.83	14.82	5	10	14.58	5	10	14.58	11.78	3.83
								VL	Duinweg (3)	2	4.5	15.29	12.47	4.53	15.52	5	11	15.29	5	10	15.29	12.47	4.53
								VL	Paasloweg (4)	1	1.5	19.70	17.23	9.24	20.11	5	15	19.70	5	15	19.70	17.23	9.24
								VL	Paasloweg (4)	1	4.5	20.48	18.00	10.02	20.88	5	16	20.48	5	15	20.48	18.00	10.02
								VL	Paasloweg (4)	2	1.5	19.51	17.03	9.04	19.91	5	15	19.51	5	15	19.51	17.03	9.04
								VL	Paasloweg (4)	2	4.5	20.20	17.73	9.74	20.61	5	16	20.20	5	15	20.20	17.73	9.74
								VL	Zandpad (7km/u ge	1	1.5	.51	-3.12	-11.82	.16	5	-5	.51	5	-4	.51	-3.12	-11.82
								VL	Zandpad (7km/u ge	1	4.5	1.75	-1.95	-10.67	1.37	5	-4	1.75	5	-3	1.75	-1.95	-10.67
								VL	Zandpad (7km/u ge	2	1.5	.51	-3.12	-11.82	.16	5	-5	.51	5	-4	.51	-3.12	-11.82
								VL	Zandpad (7km/u ge	2	4.5	1.75	-1.95	-10.67	1.37	5	-4	1.75	5	-3	1.75	-1.95	-10.67
67603	0.0	7.0 Onze Woudstee		gevel			189	RL	totaal (0)	1	1.5	53.18	52.65	47.54	55.91		55.91	57.65		57.65	--	--	--
								RL	totaal (0)	1	4.5	53.89	53.36	48.33	56.66		56.66	58.36		58.36	--	--	--
								RL	totaal (0)	2	1.5	56.34	55.80	50.68	59.06		59.06	60.80		60.80	--	--	--
								RL	totaal (0)	2	4.5	57.15	56.62	51.56	59.91		59.91	61.62		61.62	--	--	--
								VL	totaal (0)	1	1.5	53.21	50.81	46.83	55.17		55	56.83		57	53.21	50.81	46.83

														(*) IL: inc. maatregel, VL:inc aftrek, RL: inc prognosetoeslag			(^) VL: ex. optrektoeslag							
nr	z1	m1 adres	huisnr	type	afw.toets	refl	kenmerk	rhart	groep	sh	wnh	dag	avond	nacht	Lden	af Lden(*)	Letm	af Letm(*)	dag(^)	avond(^)	nacht(^)			
									VL	totaal (0)	1	4.5	55.21	52.82	48.90	57.21	57	58.90	59	55.21	52.82	48.90		
									VL	totaal (0)	2	1.5	55.09	52.70	48.67	57.03	57	58.67	59	55.09	52.70	48.67		
									VL	totaal (0)	2	4.5	56.82	54.42	50.49	58.80	59	60.49	60	56.82	54.42	50.49		
									VL	Rijksweg A28 (1)	1	1.5	53.15	50.76	46.81	55.13	2	53	56.81	2	55	53.15	50.76	46.81
									VL	Rijksweg A28 (1)	1	4.5	55.17	52.78	48.89	57.18	4	53	58.89	2	57	55.17	52.78	48.89
									VL	Rijksweg A28 (1)	2	1.5	55.06	52.67	48.66	57.01	4	53	58.66	2	57	55.06	52.67	48.66
									VL	Rijksweg A28 (1)	2	4.5	56.79	54.40	50.48	58.79	2	57	60.48	2	58	56.79	54.40	50.48
									VL	Parallelweg (2)	1	1.5	34.14	31.32	23.37	34.37	5	29	34.14	5	29	34.14	31.32	23.37
									VL	Parallelweg (2)	1	4.5	34.74	31.90	23.96	34.96	5	30	34.74	5	30	34.74	31.90	23.96
									VL	Parallelweg (2)	2	1.5	33.32	30.49	22.55	33.55	5	29	33.32	5	28	33.32	30.49	22.55
									VL	Parallelweg (2)	2	4.5	33.80	30.96	23.02	34.02	5	29	33.80	5	29	33.80	30.96	23.02
									VL	Duinweg (3)	1	1.5	14.93	12.11	4.16	15.16	5	10	14.93	5	10	14.93	12.11	4.16
									VL	Duinweg (3)	1	4.5	15.84	13.02	5.07	16.07	5	11	15.84	5	11	15.84	13.02	5.07
									VL	Duinweg (3)	2	1.5	14.92	12.11	4.16	15.16	5	10	14.92	5	10	14.92	12.11	4.16
									VL	Duinweg (3)	2	4.5	15.84	13.02	5.07	16.07	5	11	15.84	5	11	15.84	13.02	5.07
									VL	Paasloweg (4)	1	1.5	11.72	9.19	1.21	12.10	5	7	11.72	5	7	11.72	9.19	1.21
									VL	Paasloweg (4)	1	4.5	14.43	11.90	3.92	14.81	5	10	14.43	5	9	14.43	11.90	3.92
									VL	Paasloweg (4)	2	1.5	6.42	3.89	-4.09	6.80	5	2	6.42	5	1	6.42	3.89	-4.09
									VL	Paasloweg (4)	2	4.5	11.34	8.82	.83	11.72	5	7	11.34	5	6	11.34	8.82	.83
									VL	Zandpad (7km/u ge	1	1.5	10.59	6.76	-2.40	10.06	5	5	10.59	5	6	10.59	6.76	-2.40
									VL	Zandpad (7km/u ge	1	4.5	15.33	11.68	2.72	14.92	5	10	15.33	5	10	15.33	11.68	2.72
									VL	Zandpad (7km/u ge	2	1.5	8.47	4.53	-4.72	7.88	5	3	8.47	5	3	8.47	4.53	-4.72
									VL	Zandpad (7km/u ge	2	4.5	13.39	9.65	.61	12.93	5	8	13.39	5	8	13.39	9.65	.61
67604	0.0	7.0 Onze Woudstee		gevel			185		RL	totaal (0)	1	1.5	45.11	44.59	39.57	47.89	47.89	49.59	49.59	--	--	--		
									RL	totaal (0)	1	4.5	46.77	46.25	41.32	49.60	49.60	51.32	51.32	--	--	--		
									RL	totaal (0)	2	1.5	47.61	47.09	42.05	50.38	50.38	52.09	52.09	--	--	--		
									RL	totaal (0)	2	4.5	49.78	49.27	44.30	52.60	52.60	54.30	54.30	--	--	--		
									VL	totaal (0)	1	1.5	48.80	46.38	42.58	50.84	51	52.58	53	48.80	46.38	42.58		
									VL	totaal (0)	1	4.5	51.77	49.38	45.48	53.78	54	55.48	55	51.77	49.38	45.48		
									VL	totaal (0)	2	1.5	49.52	47.12	43.27	51.54	52	53.27	53	49.52	47.12	43.27		
									VL	totaal (0)	2	4.5	53.15	50.76	46.84	55.15	55	56.84	57	53.15	50.76	46.84		
									VL	Rijksweg A28 (1)	1	1.5	48.77	46.36	42.58	50.82	2	49	52.58	2	51	48.77	46.36	42.58
									VL	Rijksweg A28 (1)	1	4.5	51.75	49.36	45.47	53.76	2	52	55.47	2	53	51.75	49.36	45.47
									VL	Rijksweg A28 (1)	2	1.5	49.51	47.10	43.26	51.53	2	50	53.26	2	51	49.51	47.10	43.26
									VL	Rijksweg A28 (1)	2	4.5	53.14	50.75	46.84	55.14	2	53	56.84	2	55	53.14	50.75	46.84
									VL	Parallelweg (2)	1	1.5	24.61	21.75	13.83	24.83	5	20	24.61	5	20	24.61	21.75	13.83
									VL	Parallelweg (2)	1	4.5	26.90	24.02	16.10	27.11	5	22	26.90	5	22	26.90	24.02	16.10
									VL	Parallelweg (2)	2	1.5	24.10	21.24	13.32	24.32	5	19	24.10	5	19	24.10	21.24	13.32
									VL	Parallelweg (2)	2	4.5	26.06	23.19	15.26	26.27	5	21	26.06	5	21	26.06	23.19	15.26
									VL	Duinweg (3)	1	1.5	-9.0	-3.38	-11.31	-99.00	5	-104	-9.0	5	-6	-9.0	-3.38	-11.31
									VL	Duinweg (3)	1	4.5	7.06	4.58	-3.36	7.48	5	2	7.06	5	2	7.06	4.58	-3.36
									VL	Duinweg (3)	2	1.5	-9.2	-3.40	-11.33	-99.00	5	-104	-9.2	5	-6	-9.2	-3.40	-11.33
									VL	Duinweg (3)	2	4.5	7.04	4.57	-3.38	7.46	5	2	7.04	5	2	7.04	4.57	-3.38
									VL	Paasloweg (4)	1	1.5	19.99	17.52	9.53	20.40	5	15	19.99	5	15	19.99	17.52	9.53
									VL	Paasloweg (4)	1	4.5	21.71	19.24	11.25	22.12	5	17	21.71	5	17	21.71	19.24	11.25
									VL	Paasloweg (4)	2	1.5	19.89	17.43	9.44	20.30	5	15	19.89	5	15	19.89	17.43	9.44
									VL	Paasloweg (4)	2	4.5	21.57	19.10	11.11	21.98	5	17	21.57	5	17	21.57	19.10	11.11
									VL	Zandpad (7km/u ge	1	1.5	9.08	5.36	-3.79	8.60	5	4	9.08	5	4	9.08	5.36	-3.79
									VL	Zandpad (7km/u ge	1	4.5	12.31	8.71	-.32	11.91	5	7	12.31	5	7	12.31	8.71	-.32
									VL	Zandpad (7km/u ge	2	1.5	7.00	3.28	-5.89	6.52	5	2	7.00	5	2	7.00	3.28	-5.89
									VL	Zandpad (7km/u ge	2	4.5	8.77	5.01	-4.22	8.26	5	3	8.77	5	4	8.77	5.01	-4.22
67605	0.0	7.0 Onze Woudstee		gevel			184		RL	totaal (0)	1	1.5	44.76	44.24	39.28	47.57	47.57	49.28	49.28	--	--	--		

													(*) IL: inc. maatregel, VL:inc atrek, RL: inc prognosetoeslag			(^) VL: ex. optrektoeslag							
nr	z1	m1 adres	huisnr	type	afw.toets	refl	kenmerk	rhart	groep	sh	wnh	dag	avond	nacht	Lden	af Lden(*)	Letm	af Letm(*)	dag(^)	avond(^)	nacht(^)		
								RL	totaal (0)	1	4.5	47.12	46.61	41.73	49.98	49.98	51.73	51.73	--	--	--		
								RL	totaal (0)	2	1.5	48.29	47.77	42.76	51.08	51.08	52.77	52.77	--	--	--		
								RL	totaal (0)	2	4.5	50.82	50.30	45.37	53.65	53.65	55.37	55.37	--	--	--		
								VL	totaal (0)	1	1.5	48.23	45.81	42.14	50.33	50	52.14	52	48.23	45.81	42.14		
								VL	totaal (0)	1	4.5	52.34	49.95	46.11	54.38	54	56.11	56	52.34	49.95	46.11		
								VL	totaal (0)	2	1.5	49.39	46.98	43.20	51.44	51	53.20	53	49.39	46.98	43.20		
								VL	totaal (0)	2	4.5	53.70	51.31	47.39	55.70	56	57.39	57	53.70	51.31	47.39		
								VL	Rijksweg A28 (1)	1	1.5	48.20	45.78	42.13	50.31	2	48	52.13	2	50	48.20	45.78	42.13
								VL	Rijksweg A28 (1)	1	4.5	52.32	49.93	46.10	54.36	2	52	56.10	2	54	52.32	49.93	46.10
								VL	Rijksweg A28 (1)	2	1.5	49.37	46.96	43.19	51.43	2	49	53.19	2	51	49.37	46.96	43.19
								VL	Rijksweg A28 (1)	2	4.5	53.68	51.30	47.38	55.68	3	53	57.38	2	55	53.68	51.30	47.38
								VL	Parallelweg (2)	1	1.5	25.67	22.77	14.86	25.87	5	21	25.67	5	21	25.67	22.77	14.86
								VL	Parallelweg (2)	1	4.5	28.51	25.59	17.71	28.71	5	24	28.51	5	24	28.51	25.59	17.71
								VL	Parallelweg (2)	2	1.5	24.86	21.96	14.05	25.06	5	20	24.86	5	20	24.86	21.96	14.05
								VL	Parallelweg (2)	2	4.5	27.77	24.84	16.96	27.96	5	23	27.77	5	23	27.77	24.84	16.96
								VL	Duinweg (3)	1	1.5	4.85	2.18	-5.69	5.18	5	4.85	5	4.85	2.18	-5.69		
								VL	Duinweg (3)	1	4.5	9.59	6.89	-9.98	9.91	5	5	9.59	5	5	9.59	6.89	-9.98
								VL	Duinweg (3)	2	1.5	4.82	2.16	-5.72	5.15	5	4.82	5	4.82	2.16	-5.72		
								VL	Duinweg (3)	2	4.5	9.58	6.88	-1.00	9.89	5	5	9.58	5	5	9.58	6.88	-1.00
								VL	Paasloweg (4)	1	1.5	17.53	14.95	6.96	17.88	5	13	17.53	5	13	17.53	14.95	6.96
								VL	Paasloweg (4)	1	4.5	22.40	19.77	11.80	22.73	5	18	22.40	5	17	22.40	19.77	11.80
								VL	Paasloweg (4)	2	1.5	17.11	14.53	6.54	17.46	5	12	17.11	5	12	17.11	14.53	6.54
								VL	Paasloweg (4)	2	4.5	22.14	19.50	11.54	22.46	5	17	22.14	5	17	22.14	19.50	11.54
								VL	Zandpad (7km/u ge	1	1.5	14.65	10.91	1.96	14.20	5	9	14.65	5	10	14.65	10.91	1.96
								VL	Zandpad (7km/u ge	1	4.5	17.83	14.19	5.34	17.45	5	12	17.83	5	13	17.83	14.19	5.34
								VL	Zandpad (7km/u ge	2	1.5	14.00	10.26	1.34	13.56	5	9	14.00	5	9	14.00	10.26	1.34
								VL	Zandpad (7km/u ge	2	4.5	17.02	13.38	4.54	16.64	5	12	17.02	5	12	17.02	13.38	4.54
67606	0.0	7.0 Onze Woudstee		gevel			184	RL	totaal (0)	1	1.5	45.00	44.47	39.44	47.77	47.77	49.47	49.47	--	--	--		
								RL	totaal (0)	1	4.5	46.74	46.22	41.27	49.56	49.56	51.27	51.27	--	--	--		
								RL	totaal (0)	2	1.5	47.23	46.70	41.66	50.00	50.00	51.70	51.70	--	--	--		
								RL	totaal (0)	2	4.5	49.30	48.78	43.81	52.11	52.11	53.81	53.81	--	--	--		
								VL	totaal (0)	1	1.5	47.77	45.36	41.57	49.82	50	51.57	52	47.77	45.36	41.57		
								VL	totaal (0)	1	4.5	51.18	48.77	45.04	53.26	53	55.04	55	51.18	48.77	45.04		
								VL	totaal (0)	2	1.5	48.51	46.10	42.26	50.53	51	52.26	52	48.51	46.10	42.26		
								VL	totaal (0)	2	4.5	51.99	49.58	45.77	54.03	54	55.77	56	51.99	49.58	45.77		
								VL	Rijksweg A28 (1)	1	1.5	47.74	45.33	41.55	49.79	2	48	51.55	2	50	47.74	45.33	41.55
								VL	Rijksweg A28 (1)	1	4.5	51.16	48.75	45.03	53.24	2	51	55.03	2	53	51.16	48.75	45.03
								VL	Rijksweg A28 (1)	2	1.5	48.49	46.08	42.25	50.52	2	49	52.25	2	50	48.49	46.08	42.25
								VL	Rijksweg A28 (1)	2	4.5	51.97	49.57	45.76	54.01	2	52	55.76	2	54	51.97	49.57	45.76
								VL	Parallelweg (2)	1	1.5	25.64	22.77	14.85	25.85	5	21	25.64	5	21	25.64	22.77	14.85
								VL	Parallelweg (2)	1	4.5	27.44	24.55	16.64	27.64	5	23	27.44	5	22	27.44	24.55	16.64
								VL	Parallelweg (2)	2	1.5	24.97	22.09	14.17	25.18	5	20	24.97	5	20	24.97	22.09	14.17
								VL	Parallelweg (2)	2	4.5	26.70	23.80	15.91	26.90	5	22	26.70	5	22	26.70	23.80	15.91
								VL	Duinweg (3)	1	1.5	12.46	9.67	1.73	12.71	5	8	12.46	5	7	12.46	9.67	1.73
								VL	Duinweg (3)	1	4.5	13.35	10.57	2.63	13.60	5	9	13.35	5	8	13.35	10.57	2.63
								VL	Duinweg (3)	2	1.5	12.44	9.64	1.70	12.68	5	8	12.44	5	7	12.44	9.64	1.70
								VL	Duinweg (3)	2	4.5	13.33	10.54	2.61	13.58	5	9	13.33	5	8	13.33	10.54	2.61
								VL	Paasloweg (4)	1	1.5	11.35	8.79	.81	11.71	5	7	11.35	5	6	11.35	8.79	.81
								VL	Paasloweg (4)	1	4.5	15.65	13.13	5.15	16.03	5	11	15.65	5	11	15.65	13.13	5.15
								VL	Paasloweg (4)	2	1.5	10.63	8.06	.09	10.99	5	6	10.63	5	6	10.63	8.06	.09
								VL	Paasloweg (4)	2	4.5	14.78	12.24	4.26	15.15	5	10	14.78	5	10	14.78	12.24	4.26
								VL	Zandpad (7km/u ge	1	1.5	9.67	5.88	-3.29	9.16	5	4	9.67	5	5	9.67	5.88	-3.29

																	(*) IL: inc. maatregel, VL:inc aftrek, RL: inc prognosetoeslag					(^) VL: ex. optrektoeslag								
nr	z1	m1 adres	huisnr	type	afw.toets	refl	kenmerk	rhart	groep	sh	wnh	dag	avond	nacht	Lden	af Lden(*)	Letm	af Letm(*)	dag(^)	avond(^)	nacht(^)									
67607	0.0	7.0 Onze Woudstee		gevel			175			VL	Zandpad (7km/u ge	1	4.5	13.13	9.48	.44	12.71	5	8	13.13	5	8	13.13	9.48	.44					
										VL	Zandpad (7km/u ge	2	1.5	9.47	5.67	-3.57	8.94	5	4	9.47	5	4	9.47	5	4	9.47	5.67	-3.57		
										VL	Zandpad (7km/u ge	2	4.5	13.01	9.36	.29	12.58	5	8	13.01	5	8	13.01	5	8	13.01	9.36	.29		
										RL	totaal (0)	1	1.5	43.50	42.99	38.05	46.33			46.33	48.05		48.05					--	--	--
										RL	totaal (0)	1	4.5	46.14	45.63	40.77	49.01			49.01	50.77		50.77					--	--	--
										RL	totaal (0)	2	1.5	46.61	46.08	41.10	49.41			49.41	51.10		51.10					--	--	--
										RL	totaal (0)	2	4.5	49.89	49.38	44.47	52.74			52.74	54.47		54.47					--	--	--
										VL	totaal (0)	1	1.5	47.27	44.83	41.31	49.43			49	51.31		51	47.27	44.83	41.31				
										VL	totaal (0)	1	4.5	52.62	50.21	46.44	54.68			55	56.44		56	52.62	50.21	46.44				
										VL	totaal (0)	2	1.5	48.16	45.73	42.10	50.27			50	52.10		52	48.16	45.73	42.10				
										VL	totaal (0)	2	4.5	53.65	51.25	47.41	55.68			56	57.41		57	53.65	51.25	47.41				
										VL	Rijksweg A28 (1)	1	1.5	47.24	44.81	41.30	49.42	2	47	51.30	2	49	47.24	44.81	41.30					
										VL	Rijksweg A28 (1)	1	4.5	52.60	50.19	46.44	54.67	2	53	56.44	2	54	52.60	50.19	46.44					
										VL	Rijksweg A28 (1)	2	1.5	48.14	45.71	42.09	50.26	2	48	52.09	2	50	48.14	45.71	42.09					
										VL	Rijksweg A28 (1)	2	4.5	53.64	51.24	47.41	55.67	3	53	57.41	2	55	53.64	51.24	47.41					
										VL	Parallelweg (2)	1	1.5	24.27	21.33	13.45	24.46	5	19	24.27	5	19	24.27	21.33	13.45					
										VL	Parallelweg (2)	1	4.5	27.55	24.60	16.74	27.74	5	23	27.55	5	23	27.55	24.60	16.74					
										VL	Parallelweg (2)	2	1.5	23.53	20.59	12.71	23.72	5	19	23.53	5	19	23.53	20.59	12.71					
										VL	Parallelweg (2)	2	4.5	26.77	23.81	15.95	26.95	5	22	26.77	5	22	26.77	23.81	15.95					
										VL	Duinweg (3)	1	1.5	5.36	2.88	-5.03	5.78	5	1	5.36	5	1	5.36	2.88	-5.03					
										VL	Duinweg (3)	1	4.5	11.04	8.57	.64	11.46	5	6	11.04	5	6	11.04	8.57	.64					
										VL	Duinweg (3)	2	1.5	5.25	2.76	-5.14	5.67	5	1	5.25	5	1	5.25	2.76	-5.14					
										VL	Duinweg (3)	2	4.5	11.00	8.52	.60	11.42	5	6	11.00	5	6	11.00	8.52	.60					
										VL	Paasloweg (4)	1	1.5	18.39	15.83	7.84	18.75	5	14	18.39	5	13	18.39	15.83	7.84					
VL	Paasloweg (4)	1	4.5	22.65	20.05	12.07	22.99	5	18	22.65	5	18	22.65	20.05	12.07															
VL	Paasloweg (4)	2	1.5	18.22	15.66	7.67	18.58	5	14	18.22	5	13	18.22	15.66	7.67															
VL	Paasloweg (4)	2	4.5	22.46	19.86	11.89	22.80	5	18	22.46	5	17	22.46	19.86	11.89															
VL	Zandpad (7km/u ge	1	1.5	15.42	11.71	2.83	15.00	5	10	15.42	5	10	15.42	11.71	2.83															
VL	Zandpad (7km/u ge	1	4.5	18.20	14.60	5.83	17.85	5	13	18.20	5	13	18.20	14.60	5.83															
VL	Zandpad (7km/u ge	2	1.5	15.13	11.43	2.57	14.72	5	10	15.13	5	10	15.13	11.43	2.57															
VL	Zandpad (7km/u ge	2	4.5	17.85	14.26	5.51	17.51	5	13	17.85	5	13	17.85	14.26	5.51															
67608	0.0	7.0 Onze Woudstee		gevel			175			RL	totaal (0)	1	1.5	42.72	42.20	37.21	45.52	47.21	47.21	--	--	--								
										RL	totaal (0)	1	4.5	44.75	44.23	39.35	47.60	47.60	49.35	49.35	--	--	--							
										RL	totaal (0)	2	1.5	46.07	45.55	40.53	48.85	48.85	50.55	50.55	--	--	--							
										RL	totaal (0)	2	4.5	48.61	48.10	43.15	51.44	51.44	53.15	53.15	--	--	--							
										VL	totaal (0)	1	1.5	44.96	42.55	38.79	47.02			47	48.79		49	44.96	42.55	38.79				
										VL	totaal (0)	1	4.5	48.56	46.16	42.35	50.60			51	52.35		52	48.56	46.16	42.35				
										VL	totaal (0)	2	1.5	46.26	43.86	39.99	48.27			48	49.99		50	46.26	43.86	39.99				
										VL	totaal (0)	2	4.5	50.40	48.02	44.05	52.38			52	54.05		54	50.40	48.02	44.05				
										VL	Rijksweg A28 (1)	1	1.5	44.91	42.51	38.77	46.99	2	45	48.77	2	47	44.91	42.51	38.77					
										VL	Rijksweg A28 (1)	1	4.5	48.53	46.13	42.34	50.58	2	49	52.34	2	50	48.53	46.13	42.34					
										VL	Rijksweg A28 (1)	2	1.5	46.23	43.84	39.98	48.26	2	46	49.98	2	48	46.23	43.84	39.98					
										VL	Rijksweg A28 (1)	2	4.5	50.38	48.01	44.04	52.37	2	50	54.04	2	52	50.38	48.01	44.04					
										VL	Parallelweg (2)	1	1.5	23.59	20.71	12.77	23.79	5	19	23.59	5	19	23.59	20.71	12.77					
										VL	Parallelweg (2)	1	4.5	25.60	22.72	14.79	25.80	5	21	25.60	5	21	25.60	22.72	14.79					
										VL	Parallelweg (2)	2	1.5	22.79	19.91	11.97	22.99	5	18	22.79	5	18	22.79	19.91	11.97					
										VL	Parallelweg (2)	2	4.5	24.67	21.78	13.85	24.87	5	20	24.67	5	20	24.67	21.78	13.85					
										VL	Duinweg (3)	1	1.5	.45	-2.04	-9.93	.87	5	-4	.45	5	-5	.45	-2.04	-9.93					
										VL	Duinweg (3)	1	4.5	6.69	4.19	-3.68	7.11	5	2	6.69	5	2	6.69	4.19	-3.68					
										VL	Duinweg (3)	2	1.5	-.61	-3.07	-11.04	-99.00	5	-104	-.61	5	-6	-.61	-3.07	-11.04					
										VL	Duinweg (3)	2	4.5	5.37	2.90	-5.06	5.79	5	1	5.37	5	1	5.37	2.90	-5.06					
										VL	Paasloweg (4)	1	1.5	19.36	16.90	8.90	19.77	5	15	19.36	5	14	19.36	16.90	8.90					

nr	z1	m1 adres	huisnr	type	afw.toets	refl	kenmerk	rhart	groep	(*) IL: inc. maatregel, VL:inc aftrek, RL: inc prognosetoeslag							(^) VL: ex. optrektoeslag										
										sh	wnh	dag	avond	nacht	Lden	af Lden(*)	Letm	af Letm(*)	dag(^)	avond(^)	nacht(^)						
67609	0.0	7.0 Onze Woudstee		gevel			174			VL	Paasloweg (4)	1	4.5	20.59	18.12	10.13	21.00	5	16	20.59	5	16	20.59	18.12	10.13		
										VL	Paasloweg (4)	2	1.5	19.10	16.64	8.65	19.51	5	15	19.10	5	14	19.10	16.64	8.65		
										VL	Paasloweg (4)	2	4.5	20.22	17.76	9.77	20.63	5	16	20.22	5	15	20.22	17.76	9.77		
										VL	Zandpad (7km/u ge	1	1.5	7.08	3.50	-5.11	6.78	5	2	7.08	5	2	7.08	3.50	-5.11		
										VL	Zandpad (7km/u ge	1	4.5	10.96	7.59	-.84	10.80	5	6	10.96	5	6	10.96	7.59	-.84		
										VL	Zandpad (7km/u ge	2	1.5	6.25	2.66	-6.00	5.93	5	1	6.25	5	1	6.25	2.66	-6.00		
										VL	Zandpad (7km/u ge	2	4.5	10.49	7.15	-1.29	10.34	5	5	10.49	5	5	10.49	7.15	-1.29		
										RL	totaal (0)	1	1.5	43.74	43.22	38.27	46.56			46.56	48.27		48.27	--	--	--	
										RL	totaal (0)	1	4.5	46.15	45.64	40.76	49.01			49.01	50.76		50.76	--	--	--	
										RL	totaal (0)	2	1.5	46.29	45.77	40.78	49.09			49.09	50.78		50.78	--	--	--	
										RL	totaal (0)	2	4.5	49.11	48.59	43.67	51.94			51.94	53.67		53.67	--	--	--	
										VL	totaal (0)	1	1.5	48.72	46.30	42.62	50.82			51	52.62		53	48.72	46.30	42.62	
										VL	totaal (0)	1	4.5	52.57	50.17	46.37	54.62			55	56.37		56	52.57	50.17	46.37	
										VL	totaal (0)	2	1.5	49.23	46.81	43.08	51.30			51	53.08		53	49.23	46.81	43.08	
										VL	totaal (0)	2	4.5	53.49	51.09	47.21	55.50			55	57.21		57	53.49	51.09	47.21	
										VL	Rijksweg A28 (1)	1	1.5	48.70	46.28	42.61	50.80		2	49	52.61		2	51	48.70	46.28	42.61
										VL	Rijksweg A28 (1)	1	4.5	52.55	50.15	46.37	54.61		2	53	56.37		2	54	52.55	50.15	46.37
										VL	Rijksweg A28 (1)	2	1.5	49.21	46.80	43.07	51.29		2	49	53.07		2	51	49.21	46.80	43.07
										VL	Rijksweg A28 (1)	2	4.5	53.47	51.08	47.21	55.49		2	53	57.21		2	55	53.47	51.08	47.21
										VL	Parallelweg (2)	1	1.5	25.08	22.13	14.27	25.27		5	20	25.08		5	20	25.08	22.13	14.27
										VL	Parallelweg (2)	1	4.5	28.07	25.11	17.27	28.26		5	23	28.07		5	23	28.07	25.11	17.27
										VL	Parallelweg (2)	2	1.5	24.52	21.57	13.71	24.71		5	20	24.52		5	20	24.52	21.57	13.71
										VL	Parallelweg (2)	2	4.5	27.54	24.56	16.74	27.72		5	23	27.54		5	23	27.54	24.56	16.74
										VL	Duinweg (3)	1	1.5	.28	-2.42	-10.32	.59		5	-4	.28		5	-5	.28	-2.42	-10.32
										VL	Duinweg (3)	1	4.5	3.66	.97	-6.88	3.99		5	-1	3.66		5	-1	3.66	.97	-6.88
										VL	Duinweg (3)	2	1.5	.28	-2.42	-10.32	.59		5	-4	.28		5	-5	.28	-2.42	-10.32
										VL	Duinweg (3)	2	4.5	3.66	.97	-6.88	3.99		5	-1	3.66		5	-1	3.66	.97	-6.88
										VL	Paasloweg (4)	1	1.5	15.59	13.04	5.06	15.96		5	11	15.59		5	11	15.59	13.04	5.06
										VL	Paasloweg (4)	1	4.5	19.97	17.43	9.45	20.34		5	15	19.97		5	15	19.97	17.43	9.45
										VL	Paasloweg (4)	2	1.5	15.15	12.60	4.62	15.52		5	11	15.15		5	10	15.15	12.60	4.62
VL	Paasloweg (4)	2	4.5	19.67	17.13	9.15	20.04		5	15	19.67		5	15	19.67	17.13	9.15										
VL	Zandpad (7km/u ge	1	1.5	14.06	10.32	1.33	13.61		5	9	14.06		5	9	14.06	10.32	1.33										
VL	Zandpad (7km/u ge	1	4.5	17.34	13.74	4.86	16.97		5	12	17.34		5	12	17.34	13.74	4.86										
VL	Zandpad (7km/u ge	2	1.5	13.62	9.89	.92	13.17		5	8	13.62		5	9	13.62	9.89	.92										
VL	Zandpad (7km/u ge	2	4.5	16.76	13.15	4.28	16.39		5	11	16.76		5	12	16.76	13.15	4.28										
67610	0.0	7.0 Onze Woudstee		gevel			174			RL	totaal (0)	1	1.5	46.59	46.06	41.02	49.36			49.36	51.06		51.06	--	--	--	
										RL	totaal (0)	1	4.5	47.66	47.13	42.15	50.46			50.46	52.15		52.15	--	--	--	
										RL	totaal (0)	2	1.5	47.55	47.02	41.97	50.31			50.31	52.02		52.02	--	--	--	
										RL	totaal (0)	2	4.5	48.66	48.14	43.15	51.46			51.46	53.15		53.15	--	--	--	
										VL	totaal (0)	1	1.5	48.64	46.26	42.27	50.61			51	52.27		52	48.64	46.26	42.27	
										VL	totaal (0)	1	4.5	50.32	47.92	44.07	52.34			52	54.07		54	50.32	47.92	44.07	
										VL	totaal (0)	2	1.5	49.10	46.71	42.72	51.06			51	52.72		53	49.10	46.71	42.72	
										VL	totaal (0)	2	4.5	50.68	48.28	44.42	52.70			53	54.42		54	50.68	48.28	44.42	
										VL	Rijksweg A28 (1)	1	1.5	48.61	46.22	42.26	50.59		2	49	52.26		2	50	48.61	46.22	42.26
										VL	Rijksweg A28 (1)	1	4.5	50.29	47.89	44.06	52.32		2	50	54.06		2	52	50.29	47.89	44.06
										VL	Rijksweg A28 (1)	2	1.5	49.07	46.68	42.71	51.04		2	49	52.71		2	51	49.07	46.68	42.71
										VL	Rijksweg A28 (1)	2	4.5	50.66	48.26	44.41	52.68		2	51	54.41		2	52	50.66	48.26	44.41
										VL	Parallelweg (2)	1	1.5	23.78	20.95	13.01	24.01		5	19	23.78		5	19	23.78	20.95	13.01
										VL	Parallelweg (2)	1	4.5	24.96	22.12	14.18	25.18		5	20	24.96		5	20	24.96	22.12	14.18
										VL	Parallelweg (2)	2	1.5	23.76	20.92	12.98	23.98		5	19	23.76		5	19	23.76	20.92	12.98
										VL	Parallelweg (2)	2	4.5	24.88	22.03	14.09	25.10		5	20	24.88		5	20	24.88	22.03	14.09
										VL	Duinweg (3)	1	1.5	4.30	1.67	-6.03	4.70		5		4.30		5	-1	4.30	1.67	-6.03

nr	z1	m1 adres	huisnr	type	afw.toets	refl	kenmerk	rhart	groep	(*) IL: inc. maatregel, VL:inc aftrek, RL: inc prognosetoeslag										(^) VL: ex. optreктоeslag						
										sh	wnh	dag	avond	nacht	Lden	af Lden(*)	Letm	af Letm(*)	dag(^)	avond(^)	nacht(^)					
67611	0.0	7.0 Onze Woudstee		gevel			173			VL	Duinweg (3)	1	4.5	5.70	3.04	-4.69	6.08	5	1	5.70	5	1	5.70	3.04	-4.69	
										VL	Duinweg (3)	2	1.5	4.29	1.66	-6.04	4.69	5		4.29	5	-1	4.29	1.66	-6.04	
										VL	Duinweg (3)	2	4.5	5.67	3.01	-4.72	6.05	5	1	5.67	5	1	5.67	3.01	-4.72	
										VL	Paasloweg (4)	1	1.5	24.80	22.34	14.35	25.21	5	20	24.80	5	20	24.80	22.34	14.35	
										VL	Paasloweg (4)	1	4.5	25.73	23.27	15.28	26.14	5	21	25.73	5	21	25.73	23.27	15.28	
										VL	Paasloweg (4)	2	1.5	24.79	22.33	14.34	25.20	5	20	24.79	5	20	24.79	22.33	14.34	
										VL	Paasloweg (4)	2	4.5	25.72	23.26	15.27	26.13	5	21	25.72	5	21	25.72	23.26	15.27	
										VL	Zandpad (7km/u ge	1	1.5	-3.28	-7.11	-16.46	-99.00	5	-104	-3.28	5	-8	-3.28	-7.11	-16.46	
										VL	Zandpad (7km/u ge	1	4.5	-1.81	-5.71	-15.17	-99.00	5	-104	-1.81	5	-7	-1.81	-5.71	-15.17	
										VL	Zandpad (7km/u ge	2	1.5	-3.28	-7.11	-16.46	-99.00	5	-104	-3.28	5	-8	-3.28	-7.11	-16.46	
										VL	Zandpad (7km/u ge	2	4.5	-1.81	-5.71	-15.17	-99.00	5	-104	-1.81	5	-7	-1.81	-5.71	-15.17	
										RL	totaal (0)	1	1.5	46.55	46.02	41.00	49.33			49.33	51.02		51.02	--	--	--
										RL	totaal (0)	1	4.5	47.85	47.34	42.40	50.68			50.68	52.40		52.40	--	--	--
										RL	totaal (0)	2	1.5	47.11	46.59	41.57	49.89			49.89	51.59		51.59	--	--	--
										RL	totaal (0)	2	4.5	49.13	48.62	43.69	51.97			51.97	53.69		53.69	--	--	--
										VL	totaal (0)	1	1.5	49.47	47.08	43.20	51.49			51	53.20		53	49.47	47.08	43.20
										VL	totaal (0)	1	4.5	52.36	49.97	46.12	54.39			54	56.12		56	52.36	49.97	46.12
										VL	totaal (0)	2	1.5	49.67	47.27	43.39	51.68			52	53.39		53	49.67	47.27	43.39
										VL	totaal (0)	2	4.5	52.96	50.57	46.73	55.00			55	56.73		57	52.96	50.57	46.73
										VL	Rijksweg A28 (1)	1	1.5	49.46	47.07	43.19	51.48	2	49	53.19	2	51	49.46	47.07	43.19	
										VL	Rijksweg A28 (1)	1	4.5	52.34	49.95	46.12	54.38	2	52	56.12	2	54	52.34	49.95	46.12	
										VL	Rijksweg A28 (1)	2	1.5	49.65	47.26	43.39	51.67	2	50	53.39	2	51	49.65	47.26	43.39	
										VL	Rijksweg A28 (1)	2	4.5	52.95	50.55	46.72	54.98	2	53	56.72	2	55	52.95	50.55	46.72	
										VL	Parallelweg (2)	1	1.5	23.94	21.05	13.15	24.15	5	19	23.94	5	19	23.94	21.05	13.15	
										VL	Parallelweg (2)	1	4.5	26.36	23.44	15.56	26.56	5	22	26.36	5	21	26.36	23.44	15.56	
										VL	Parallelweg (2)	2	1.5	23.73	20.85	12.94	23.94	5	19	23.73	5	19	23.73	20.85	12.94	
										VL	Parallelweg (2)	2	4.5	25.96	23.05	15.16	26.16	5	21	25.96	5	21	25.96	23.05	15.16	
										VL	Duinweg (3)	1	1.5	9.46	6.97	-1.00	9.86	5	5	9.46	5	4	9.46	6.97	-1.00	
										VL	Duinweg (3)	1	4.5	10.85	8.34	.40	11.25	5	6	10.85	5	6	10.85	8.34	.40	
										VL	Duinweg (3)	2	1.5	9.42	6.94	-1.04	9.82	5	5	9.42	5	4	9.42	6.94	-1.04	
										VL	Duinweg (3)	2	4.5	10.67	8.17	.21	11.07	5	6	10.67	5	6	10.67	8.17	.21	
										VL	Paasloweg (4)	1	1.5	17.03	14.50	6.52	17.41	5	12	17.03	5	12	17.03	14.50	6.52	
VL	Paasloweg (4)	1	4.5	20.62	18.08	10.10	20.99	5	16	20.62	5	16	20.62	18.08	10.10											
VL	Paasloweg (4)	2	1.5	16.87	14.36	6.37	17.26	5	12	16.87	5	12	16.87	14.36	6.37											
VL	Paasloweg (4)	2	4.5	20.44	17.91	9.93	20.82	5	16	20.44	5	15	20.44	17.91	9.93											
VL	Zandpad (7km/u ge	1	1.5	12.13	8.32	-.79	11.62	5	7	12.13	5	7	12.13	8.32	-.79											
VL	Zandpad (7km/u ge	1	4.5	14.96	11.21	2.18	14.49	5	9	14.96	5	10	14.96	11.21	2.18											
VL	Zandpad (7km/u ge	2	1.5	11.34	7.52	-1.59	10.83	5	6	11.34	5	6	11.34	7.52	-1.59											
VL	Zandpad (7km/u ge	2	4.5	14.26	10.51	1.48	13.79	5	9	14.26	5	9	14.26	10.51	1.48											
RL	totaal (0)	1	1.5	47.39	46.86	41.82	50.16			50.16	51.86		51.86	--	--	--										
RL	totaal (0)	1	4.5	48.27	47.75	42.77	51.07			51.07	52.77		52.77	--	--	--										
RL	totaal (0)	2	1.5	47.43	46.91	41.86	50.20			50.20	51.91		51.91	--	--	--										
RL	totaal (0)	2	4.5	48.34	47.82	42.83	51.14			51.14	52.83		52.83	--	--	--										
VL	totaal (0)	1	1.5	48.99	46.61	42.60	50.95			51	52.60		53	48.99	46.61	42.60										
VL	totaal (0)	1	4.5	50.55	48.15	44.29	52.57			53	54.29		54	50.55	48.15	44.29										
VL	totaal (0)	2	1.5	49.04	46.65	42.65	51.00			51	52.65		53	49.04	46.65	42.65										
VL	totaal (0)	2	4.5	50.58	48.17	44.32	52.60			53	54.32		54	50.58	48.17	44.32										
VL	Rijksweg A28 (1)	1	1.5	48.94	46.56	42.58	50.91	2	49	52.58	2	51	48.94	46.56	42.58											
VL	Rijksweg A28 (1)	1	4.5	50.51	48.11	44.27	52.54	2	51	54.27	2	52	50.51	48.11	44.27											
VL	Rijksweg A28 (1)	2	1.5	48.99	46.61	42.63	50.96	2	49	52.63	2	51	48.99	46.61	42.63											
VL	Rijksweg A28 (1)	2	4.5	50.53	48.13	44.30	52.56	2	51	54.30	2	52	50.53	48.13	44.30											
VL	Parallelweg (2)	1	1.5	23.39	20.55	12.61	23.61	5	19	23.39	5	18	23.39	20.55	12.61											

													(*) IL: inc. maatregel, VL:inc aftrek, RL: inc prognosetoeslag			(^) VL: ex. optrektoeslag									
nr	z1	m1 adres	huisnr	type	afw.toets	refl	kenmerk	rhart	groep	sh	wnh	dag	avond	nacht	Lden	af Lden(*)	Letm	af Letm(*)	dag(^)	avond(^)	nacht(^)				
67613	0.0	7.0 Onze Woudstee		gevel			170			VL	Parallelweg (2)	1	4.5	24.33	21.48	13.55	24.55	5	20	24.33	5	19	24.33	21.48	13.55
										VL	Parallelweg (2)	2	1.5	23.39	20.55	12.61	23.61	5	19	23.39	5	18	23.39	20.55	12.61
										VL	Parallelweg (2)	2	4.5	24.33	21.48	13.55	24.55	5	20	24.33	5	19	24.33	21.48	13.55
										VL	Duinweg (3)	1	1.5	18.33	15.85	7.93	18.75	5	14	18.33	5	13	18.33	15.85	7.93
										VL	Duinweg (3)	1	4.5	19.06	16.58	8.66	19.48	5	14	19.06	5	14	19.06	16.58	8.66
										VL	Duinweg (3)	2	1.5	18.33	15.85	7.93	18.75	5	14	18.33	5	13	18.33	15.85	7.93
										VL	Duinweg (3)	2	4.5	19.06	16.58	8.66	19.48	5	14	19.06	5	14	19.06	16.58	8.66
										VL	Paasloweg (4)	1	1.5	28.08	25.62	17.63	28.49	5	23	28.08	5	23	28.08	25.62	17.63
										VL	Paasloweg (4)	1	4.5	28.76	26.30	18.31	29.17	5	24	28.76	5	24	28.76	26.30	18.31
										VL	Paasloweg (4)	2	1.5	28.08	25.62	17.63	28.49	5	23	28.08	5	23	28.08	25.62	17.63
										VL	Paasloweg (4)	2	4.5	28.76	26.30	18.31	29.17	5	24	28.76	5	24	28.76	26.30	18.31
										VL	Zandpad (7km/u ge	1	1.5	-6.71	-10.57	-19.97	-99.00	5	-104	-6.71	5	-12	-6.71	-10.57	-19.97
										VL	Zandpad (7km/u ge	1	4.5	-5.27	-9.21	-18.73	-99.00	5	-104	-5.27	5	-10	-5.27	-9.21	-18.73
										VL	Zandpad (7km/u ge	2	1.5	-6.71	-10.57	-19.97	-99.00	5	-104	-6.71	5	-12	-6.71	-10.57	-19.97
										VL	Zandpad (7km/u ge	2	4.5	-5.27	-9.21	-18.73	-99.00	5	-104	-5.27	5	-10	-5.27	-9.21	-18.73
										RL	totaal (0)	1	1.5	40.04	39.53	34.72	42.94		42.94	44.72		44.72	--	--	--
										RL	totaal (0)	1	4.5	44.27	43.76	38.95	47.17		47.17	48.95		48.95	--	--	--
										RL	totaal (0)	2	1.5	43.82	43.30	38.37	46.65		46.65	48.37		48.37	--	--	--
										RL	totaal (0)	2	4.5	48.21	47.70	42.82	51.07		51.07	52.82		52.82	--	--	--
										VL	totaal (0)	1	1.5	46.89	44.48	40.79	48.99		49	50.79		51	46.89	44.48	40.79
										VL	totaal (0)	1	4.5	51.72	49.32	45.49	53.75		54	55.49		55	51.72	49.32	45.49
										VL	totaal (0)	2	1.5	47.61	45.20	41.47	49.69		50	51.47		51	47.61	45.20	41.47
										VL	totaal (0)	2	4.5	52.72	50.32	46.45	54.73		55	56.45		56	52.72	50.32	46.45
										VL	Rijksweg A28 (1)	1	1.5	46.87	44.45	40.78	48.97	2	47	50.78	2	49	46.87	44.45	40.78
										VL	Rijksweg A28 (1)	1	4.5	51.70	49.31	45.48	53.74	2	52	55.48	2	53	51.70	49.31	45.48
										VL	Rijksweg A28 (1)	2	1.5	47.59	45.18	41.47	49.68	2	48	51.47	2	49	47.59	45.18	41.47
										VL	Rijksweg A28 (1)	2	4.5	52.70	50.31	46.44	54.72	2	53	56.44	2	54	52.70	50.31	46.44
										VL	Parallelweg (2)	1	1.5	22.86	19.92	12.05	23.05	5	18	22.86	5	18	22.86	19.92	12.05
										VL	Parallelweg (2)	1	4.5	26.45	23.50	15.64	26.64	5	22	26.45	5	21	26.45	23.50	15.64
										VL	Parallelweg (2)	2	1.5	21.96	19.00	11.14	22.14	5	17	21.96	5	17	21.96	19.00	11.14
										VL	Parallelweg (2)	2	4.5	25.51	22.55	14.70	25.69	5	21	25.51	5	21	25.51	22.55	14.70
										VL	Duinweg (3)	1	1.5	10.58	8.05	.08	10.96	5	6	10.58	5	6	10.58	8.05	.08
VL	Duinweg (3)	1	4.5	13.29	10.69	2.73	13.63	5	9	13.29	5	8	13.29	10.69	2.73										
VL	Duinweg (3)	2	1.5	10.57	8.04	.07	10.95	5	6	10.57	5	6	10.57	8.04	.07										
VL	Duinweg (3)	2	4.5	13.27	10.66	2.71	13.61	5	9	13.27	5	8	13.27	10.66	2.71										
VL	Paasloweg (4)	1	1.5	18.02	15.48	7.50	18.39	5	13	18.02	5	13	18.02	15.48	7.50										
VL	Paasloweg (4)	1	4.5	21.31	18.74	10.77	21.67	5	17	21.31	5	16	21.31	18.74	10.77										
VL	Paasloweg (4)	2	1.5	17.86	15.33	7.35	18.24	5	13	17.86	5	13	17.86	15.33	7.35										
VL	Paasloweg (4)	2	4.5	21.13	18.56	10.59	21.49	5	16	21.13	5	16	21.13	18.56	10.59										
VL	Zandpad (7km/u ge	1	1.5	13.69	9.95	.99	13.24	5	8	13.69	5	9	13.69	9.95	.99										
VL	Zandpad (7km/u ge	1	4.5	16.58	12.89	3.97	16.16	5	11	16.58	5	12	16.58	12.89	3.97										
VL	Zandpad (7km/u ge	2	1.5	13.08	9.34	.39	12.63	5	8	13.08	5	8	13.08	9.34	.39										
VL	Zandpad (7km/u ge	2	4.5	15.99	12.31	3.41	15.58	5	11	15.99	5	11	15.99	12.31	3.41										
RL	totaal (0)	1	1.5	42.95	42.44	37.50	45.78		45.78	47.50		47.50	--	--	--										
RL	totaal (0)	1	4.5	45.59	45.08	40.24	48.47		48.47	50.24		50.24	--	--	--										
RL	totaal (0)	2	1.5	44.70	44.18	39.25	47.53		47.53	49.25		49.25	--	--	--										
RL	totaal (0)	2	4.5	48.76	48.26	43.39	51.63		51.63	53.39		53.39	--	--	--										
VL	totaal (0)	1	1.5	47.40	45.00	41.23	49.46		49	51.23		51	47.40	45.00	41.23										
VL	totaal (0)	1	4.5	52.21	49.82	45.91	54.21		54	55.91		56	52.21	49.82	45.91										
VL	totaal (0)	2	1.5	47.64	45.23	41.46	49.70		50	51.46		51	47.64	45.23	41.46										
VL	totaal (0)	2	4.5	53.32	50.93	47.00	55.31		55	57.00		57	53.32	50.93	47.00										
VL	Rijksweg A28 (1)	1	1.5	47.38	44.98	41.22	49.45	2	47	51.22	2	49	47.38	44.98	41.22										

														(*) IL: inc. maatregel, VL:inc aftrek, RL: inc prognosetoeslag			(^) VL: ex. optrektoeslag						
nr	z1	m1 adres	huisnr	type	afw.toets	refl	kenmerk	rhart	groep	sh	wnh	dag	avond	nacht	Lden	af Lden(*)	Letm	af Letm(*)	dag(^)	avond(^)	nacht(^)		
								VL	Rijksweg A28 (1)	1	4.5	52.19	49.81	45.91	54.20	2	52	55.91	2	54	52.19	49.81	45.91
								VL	Rijksweg A28 (1)	2	1.5	47.62	45.22	41.45	49.68	2	48	51.45	2	49	47.62	45.22	41.45
								VL	Rijksweg A28 (1)	2	4.5	53.31	50.92	46.99	55.30	2	53	56.99	2	55	53.31	50.92	46.99
								VL	Parallelweg (2)	1	1.5	23.23	20.30	12.39	23.41	5	18	23.23	5	18	23.23	20.30	12.39
								VL	Parallelweg (2)	1	4.5	26.46	23.54	15.64	26.65	5	22	26.46	5	21	26.46	23.54	15.64
								VL	Parallelweg (2)	2	1.5	22.76	19.84	11.93	22.95	5	18	22.76	5	18	22.76	19.84	11.93
								VL	Parallelweg (2)	2	4.5	25.73	22.82	14.91	25.92	5	21	25.73	5	21	25.73	22.82	14.91
								VL	Duinweg (3)	1	1.5	3.78	1.19	-6.78	4.13	5	-1	3.78	5	-1	3.78	1.19	-6.78
								VL	Duinweg (3)	1	4.5	10.21	7.64	-3.33	10.57	5	6	10.21	5	5	10.21	7.64	-3.33
								VL	Duinweg (3)	2	1.5	3.76	1.17	-6.80	4.11	5	-1	3.76	5	-1	3.76	1.17	-6.80
								VL	Duinweg (3)	2	4.5	10.21	7.64	-3.34	10.57	5	6	10.21	5	5	10.21	7.64	-3.34
								VL	Paasloweg (4)	1	1.5	16.78	14.27	6.28	17.17	5	12	16.78	5	12	16.78	14.27	6.28
								VL	Paasloweg (4)	1	4.5	19.91	17.37	9.39	20.28	5	15	19.91	5	15	19.91	17.37	9.39
								VL	Paasloweg (4)	2	1.5	16.46	13.96	5.97	16.85	5	12	16.46	5	11	16.46	13.96	5.97
								VL	Paasloweg (4)	2	4.5	19.42	16.90	8.91	19.80	5	15	19.42	5	14	19.42	16.90	8.91
								VL	Zandpad (7km/u ge	1	1.5	11.51	7.71	-1.42	11.00	5	6	11.51	5	7	11.51	7.71	-1.42
								VL	Zandpad (7km/u ge	1	4.5	13.60	9.85	.77	13.12	5	8	13.60	5	9	13.60	9.85	.77
								VL	Zandpad (7km/u ge	2	1.5	10.58	6.78	-2.35	10.07	5	5	10.58	5	6	10.58	6.78	-2.35
								VL	Zandpad (7km/u ge	2	4.5	12.31	8.55	-5.3	11.83	5	7	12.31	5	7	12.31	8.55	-5.3
67615	0.0	7.0 Onze Woudstee		gevel			170	RL	totaal (0)	1	1.5	38.18	37.69	32.96	41.13		41.13	42.96		42.96	--	--	--
								RL	totaal (0)	1	4.5	42.64	42.14	37.41	45.58		45.58	47.41		47.41	--	--	--
								RL	totaal (0)	2	1.5	40.43	39.93	35.18	43.36		43.36	45.18		45.18	--	--	--
								RL	totaal (0)	2	4.5	46.38	45.87	41.07	49.28		49.28	51.07		51.07	--	--	--
								VL	totaal (0)	1	1.5	44.83	42.38	39.03	47.07		47	49.03		49	44.83	42.38	39.03
								VL	totaal (0)	1	4.5	50.37	47.96	44.28	52.47		52	54.28		54	50.37	47.96	44.28
								VL	totaal (0)	2	1.5	44.87	42.42	39.06	47.11		47	49.06		49	44.87	42.42	39.06
								VL	totaal (0)	2	4.5	51.05	48.64	44.86	53.10		53	54.86		55	51.05	48.64	44.86
								VL	Rijksweg A28 (1)	1	1.5	44.80	42.36	39.02	47.06	2	45	49.02	2	47	44.80	42.36	39.02
								VL	Rijksweg A28 (1)	1	4.5	50.35	47.94	44.27	52.46	2	50	54.27	2	52	50.35	47.94	44.27
								VL	Rijksweg A28 (1)	2	1.5	44.84	42.39	39.05	47.09	2	45	49.05	2	47	44.84	42.39	39.05
								VL	Rijksweg A28 (1)	2	4.5	51.03	48.62	44.85	53.09	2	51	54.85	2	53	51.03	48.62	44.85
								VL	Parallelweg (2)	1	1.5	19.89	16.80	9.01	20.02	5	15	19.89	5	15	19.89	16.80	9.01
								VL	Parallelweg (2)	1	4.5	25.30	22.29	14.47	25.47	5	20	25.30	5	20	25.30	22.29	14.47
								VL	Parallelweg (2)	2	1.5	19.41	16.31	8.53	19.54	5	15	19.41	5	14	19.41	16.31	8.53
								VL	Parallelweg (2)	2	4.5	24.79	21.77	13.96	24.95	5	20	24.79	5	20	24.79	21.77	13.96
								VL	Duinweg (3)	1	1.5	3.68	1.17	-6.73	4.09	5	-1	3.68	5	-1	3.68	1.17	-6.73
								VL	Duinweg (3)	1	4.5	5.23	2.65	-5.18	5.62	5	1	5.23	5		5.23	2.65	-5.18
								VL	Duinweg (3)	2	1.5	3.67	1.16	-6.74	4.08	5	-1	3.67	5	-1	3.67	1.16	-6.74
								VL	Duinweg (3)	2	4.5	5.21	2.63	-5.20	5.60	5	1	5.21	5		5.21	2.63	-5.20
								VL	Paasloweg (4)	1	1.5	19.04	16.51	8.52	19.41	5	14	19.04	5	14	19.04	16.51	8.52
								VL	Paasloweg (4)	1	4.5	22.82	20.28	12.28	23.19	5	18	22.82	5	18	22.82	20.28	12.28
								VL	Paasloweg (4)	2	1.5	18.97	16.45	8.45	19.35	5	14	18.97	5	14	18.97	16.45	8.45
								VL	Paasloweg (4)	2	4.5	22.72	20.18	12.19	23.09	5	18	22.72	5	18	22.72	20.18	12.19
								VL	Zandpad (7km/u ge	1	1.5	15.19	11.48	2.63	14.78	5	10	15.19	5	10	15.19	11.48	2.63
								VL	Zandpad (7km/u ge	1	4.5	18.59	14.97	6.16	18.23	5	13	18.59	5	14	18.59	14.97	6.16
								VL	Zandpad (7km/u ge	2	1.5	14.98	11.28	2.46	14.58	5	10	14.98	5	10	14.98	11.28	2.46
								VL	Zandpad (7km/u ge	2	4.5	18.38	14.76	5.98	18.02	5	13	18.38	5	13	18.38	14.76	5.98
67616	0.0	7.0 Onze Woudstee		gevel			151	RL	totaal (0)	1	1.5	41.46	40.96	36.13	44.35		44.35	46.13		46.13	--	--	--
								RL	totaal (0)	1	4.5	46.28	45.77	40.90	49.15		49.15	50.90		50.90	--	--	--
								RL	totaal (0)	2	1.5	43.03	42.52	37.69	45.92		45.92	47.69		47.69	--	--	--
								RL	totaal (0)	2	4.5	48.96	48.45	43.57	51.82		51.82	53.57		53.57	--	--	--
								VL	totaal (0)	1	1.5	48.09	45.66	42.08	50.23		50	52.08		52	48.09	45.66	42.08

														(*) IL: inc. maatregel, VL:inc aftrek, RL: inc prognosetoeslag			(^) VL: ex. optrektoeslag						
nr	z1	m1 adres	huisnr	type	afw.toets	refl	kenmerk	rhart	groep	sh	wnh	dag	avond	nacht	Lden	af Lden(*)	Letm	af Letm(*)	dag(^)	avond(^)	nacht(^)		
									VL totaal (0)	1	4.5	53.72	51.31	47.50	55.76	56	57.50	58	53.72	51.31	47.50		
									VL totaal (0)	2	1.5	48.22	45.79	42.21	50.36	50	52.21	52	48.22	45.79	42.21		
									VL totaal (0)	2	4.5	54.40	52.00	48.16	56.43	56	58.16	58	54.40	52.00	48.16		
									VL Rijksweg A28 (1)	1	1.5	48.07	45.64	42.08	50.22	2	48	52.08	2	50	48.07	45.64	42.08
									VL Rijksweg A28 (1)	1	4.5	53.70	51.30	47.49	55.74	3	53	57.49	2	55	53.70	51.30	47.49
									VL Rijksweg A28 (1)	2	1.5	48.20	45.78	42.20	50.35	2	48	52.20	2	50	48.20	45.78	42.20
									VL Rijksweg A28 (1)	2	4.5	54.39	51.99	48.16	56.42	3	53	58.16	2	56	54.39	51.99	48.16
									VL Parallelweg (2)	1	1.5	23.04	20.01	12.20	23.20	5	18	23.04	5	18	23.04	20.01	12.20
									VL Parallelweg (2)	1	4.5	27.93	24.97	17.14	28.12	5	23	27.93	5	23	27.93	24.97	17.14
									VL Parallelweg (2)	2	1.5	22.65	19.63	11.81	22.81	5	18	22.65	5	18	22.65	19.63	11.81
									VL Parallelweg (2)	2	4.5	27.51	24.55	16.72	27.70	5	23	27.51	5	23	27.51	24.55	16.72
									VL Duinweg (3)	1	1.5	1.83	-1.01	-8.92	2.06	5	-3	1.83	5	-3	1.83	-1.01	-8.92
									VL Duinweg (3)	1	4.5	8.76	5.98	-1.95	9.02	5	4	8.76	5	4	8.76	5.98	-1.95
									VL Duinweg (3)	2	1.5	1.80	-1.04	-8.96	2.03	5	-3	1.80	5	-3	1.80	-1.04	-8.96
									VL Duinweg (3)	2	4.5	8.70	5.91	-2.01	8.95	5	4	8.70	5	4	8.70	5.91	-2.01
									VL Paasloweg (4)	1	1.5	16.56	13.96	5.98	16.90	5	12	16.56	5	12	16.56	13.96	5.98
									VL Paasloweg (4)	1	4.5	20.83	18.22	10.25	21.17	5	16	20.83	5	16	20.83	18.22	10.25
									VL Paasloweg (4)	2	1.5	16.30	13.69	5.72	16.64	5	12	16.30	5	11	16.30	13.69	5.72
									VL Paasloweg (4)	2	4.5	20.56	17.95	9.98	20.90	5	16	20.56	5	16	20.56	17.95	9.98
									VL Zandpad (7km/u ge	1	1.5	15.98	12.25	3.29	15.54	5	11	15.98	5	11	15.98	12.25	3.29
									VL Zandpad (7km/u ge	1	4.5	18.65	15.04	6.20	18.28	5	13	18.65	5	14	18.65	15.04	6.20
									VL Zandpad (7km/u ge	2	1.5	15.64	11.93	2.98	15.21	5	10	15.64	5	11	15.64	11.93	2.98
									VL Zandpad (7km/u ge	2	4.5	18.20	14.60	5.77	17.84	5	13	18.20	5	13	18.20	14.60	5.77
67618	0.0	6.9 Onze Woudstee		gevel			133		RL totaal (0)	1	1.5	39.75	39.26	34.52	42.70	42.70	44.52	44.52	--	--	--		
									RL totaal (0)	1	4.5	44.47	43.97	39.16	47.37	47.37	49.16	49.16	--	--	--		
									RL totaal (0)	2	1.5	42.20	41.69	36.91	45.11	45.11	46.91	46.91	--	--	--		
									RL totaal (0)	2	4.5	48.08	47.57	42.71	50.95	50.95	52.71	52.71	--	--	--		
									VL totaal (0)	1	1.5	45.97	43.54	40.04	48.15	48	50.04	50	45.97	43.54	40.04		
									VL totaal (0)	1	4.5	51.85	49.47	45.58	53.87	54	55.58	56	51.85	49.47	45.58		
									VL totaal (0)	2	1.5	46.28	43.86	40.29	48.43	48	50.29	50	46.28	43.86	40.29		
									VL totaal (0)	2	4.5	53.00	50.61	46.71	55.01	55	56.71	57	53.00	50.61	46.71		
									VL Rijksweg A28 (1)	1	1.5	45.94	43.51	40.03	48.13	2	46	50.03	2	48	45.94	43.51	40.03
									VL Rijksweg A28 (1)	1	4.5	51.83	49.45	45.57	53.85	2	52	55.57	2	54	51.83	49.45	45.57
									VL Rijksweg A28 (1)	2	1.5	46.25	43.83	40.29	48.42	2	46	50.29	2	48	46.25	43.83	40.29
									VL Rijksweg A28 (1)	2	4.5	52.98	50.60	46.70	54.99	2	53	56.70	2	55	52.98	50.60	46.70
									VL Parallelweg (2)	1	1.5	21.33	18.28	10.47	21.48	5	16	21.33	5	16	21.33	18.28	10.47
									VL Parallelweg (2)	1	4.5	26.20	23.19	15.38	26.37	5	21	26.20	5	21	26.20	23.19	15.38
									VL Parallelweg (2)	2	1.5	20.65	17.59	9.78	20.79	5	16	20.65	5	16	20.65	17.59	9.78
									VL Parallelweg (2)	2	4.5	25.50	22.49	14.69	25.67	5	21	25.50	5	21	25.50	22.49	14.69
									VL Duinweg (3)	1	1.5	.17	-2.34	-10.17	.60	5	-4	.17	5	-5	.17	-2.34	-10.17
									VL Duinweg (3)	1	4.5	4.37	1.85	-5.95	4.80	5	4	4.37	5	-1	4.37	1.85	-5.95
									VL Duinweg (3)	2	1.5	.02	-2.49	-10.32	.45	5	-5	.02	5	-5	.02	-2.49	-10.32
									VL Duinweg (3)	2	4.5	4.14	1.62	-6.18	4.57	5	4	4.14	5	-1	4.14	1.62	-6.18
									VL Paasloweg (4)	1	1.5	20.16	17.60	9.61	20.52	5	16	20.16	5	15	20.16	17.60	9.61
									VL Paasloweg (4)	1	4.5	24.15	21.57	13.59	24.50	5	20	24.15	5	19	24.15	21.57	13.59
									VL Paasloweg (4)	2	1.5	20.01	17.46	9.46	20.37	5	15	20.01	5	15	20.01	17.46	9.46
									VL Paasloweg (4)	2	4.5	23.96	21.38	13.40	24.31	5	19	23.96	5	19	23.96	21.38	13.40
									VL Zandpad (7km/u ge	1	1.5	16.32	12.60	3.68	15.89	5	11	16.32	5	11	16.32	12.60	3.68
									VL Zandpad (7km/u ge	1	4.5	19.12	15.49	6.65	18.74	5	14	19.12	5	14	19.12	15.49	6.65
									VL Zandpad (7km/u ge	2	1.5	15.84	12.12	3.23	15.41	5	10	15.84	5	11	15.84	12.12	3.23
									VL Zandpad (7km/u ge	2	4.5	18.53	14.89	6.08	18.16	5	13	18.53	5	14	18.53	14.89	6.08
67619	0.0	6.9 Onze Woudstee		gevel			133		RL totaal (0)	1	1.5	38.94	38.44	33.67	41.86	41.86	43.67	43.67	--	--	--		

nr	z1	m1 adres	huisnr	type	afw.toets	refl	kenmerk	rhart	groep	(*) IL: inc. maatregel, VL:inc aftrek, RL: inc prognosetoeslag							(^) VL: ex. optrektoeslag						
										sh	wnh	dag	avond	nacht	Lden	af Lden(*)	Letm	af Letm(*)	dag(^)	avond(^)	nacht(^)		
								RL	totaal (0)	1	4.5	44.34	43.83	39.00	47.23	47.23	49.00	49.00	--	--	--		
								RL	totaal (0)	2	1.5	40.44	39.94	35.16	43.36	43.36	45.16	45.16	--	--	--		
								RL	totaal (0)	2	4.5	46.84	46.33	41.48	49.72	49.72	51.48	51.48	--	--	--		
								VL	totaal (0)	1	1.5	44.15	41.71	38.20	46.32	46	48.20	48	44.15	41.71	38.20		
								VL	totaal (0)	1	4.5	50.75	48.35	44.53	52.79	53	54.53	55	50.75	48.35	44.53		
								VL	totaal (0)	2	1.5	44.22	41.79	38.26	46.38	46	48.26	48	44.22	41.79	38.26		
								VL	totaal (0)	2	4.5	51.22	48.82	44.95	53.23	53	54.95	55	51.22	48.82	44.95		
								VL	Rijksweg A28 (1)	1	1.5	44.12	41.69	38.19	46.30	2	44	48.19	2	46	44.12	41.69	38.19
								VL	Rijksweg A28 (1)	1	4.5	50.74	48.34	44.53	52.78	2	51	54.53	2	53	50.74	48.34	44.53
								VL	Rijksweg A28 (1)	2	1.5	44.20	41.77	38.26	46.38	2	44	48.26	2	46	44.20	41.77	38.26
								VL	Rijksweg A28 (1)	2	4.5	51.21	48.81	44.95	53.23	2	51	54.95	2	53	51.21	48.81	44.95
								VL	Parallelweg (2)	1	1.5	19.55	16.54	8.69	19.71	5	15	19.55	5	15	19.55	16.54	8.69
								VL	Parallelweg (2)	1	4.5	24.90	21.95	14.09	25.09	5	20	24.90	5	20	24.90	21.95	14.09
								VL	Parallelweg (2)	2	1.5	19.01	16.00	8.15	19.17	5	14	19.01	5	14	19.01	16.00	8.15
								VL	Parallelweg (2)	2	4.5	24.38	21.43	13.58	24.57	5	20	24.38	5	19	24.38	21.43	13.58
								VL	Duinweg (3)	1	1.5	1.82	-.74	-8.70	2.19	5	-3	1.82	5	-3	1.82	-.74	-8.70
								VL	Duinweg (3)	1	4.5	8.10	5.55	-2.40	8.47	5	3	8.10	5	3	8.10	5.55	-2.40
								VL	Duinweg (3)	2	1.5	1.29	-1.28	-9.25	1.65	5	-3	1.29	5	-4	1.29	-1.28	-9.25
								VL	Duinweg (3)	2	4.5	7.49	4.93	-3.05	7.85	5	3	7.49	5	2	7.49	4.93	-3.05
								VL	Paasloweg (4)	1	1.5	16.57	14.03	6.03	16.94	5	12	16.57	5	12	16.57	14.03	6.03
								VL	Paasloweg (4)	1	4.5	20.82	18.27	10.28	21.18	5	16	20.82	5	16	20.82	18.27	10.28
								VL	Paasloweg (4)	2	1.5	16.40	13.86	5.87	16.77	5	12	16.40	5	11	16.40	13.86	5.87
								VL	Paasloweg (4)	2	4.5	20.66	18.11	10.13	21.03	5	16	20.66	5	16	20.66	18.11	10.13
								VL	Zandpad (7km/u ge	1	1.5	10.43	6.78	-2.01	10.06	5	5	10.43	5	5	10.43	6.78	-2.01
								VL	Zandpad (7km/u ge	1	4.5	12.76	9.16	.39	12.41	5	7	12.76	5	8	12.76	9.16	.39
								VL	Zandpad (7km/u ge	2	1.5	9.77	6.13	-2.64	9.40	5	4	9.77	5	5	9.77	6.13	-2.64
								VL	Zandpad (7km/u ge	2	4.5	12.01	8.42	-.33	11.67	5	7	12.01	5	7	12.01	8.42	-.33
67620	0.0	6.9 Onze Woudstee		gevel			152	RL	totaal (0)	1	1.5	39.12	38.63	33.89	42.07	42.07	43.89	43.89	--	--	--		
								RL	totaal (0)	1	4.5	43.79	43.29	38.52	46.71	46.71	48.52	48.52	--	--	--		
								RL	totaal (0)	2	1.5	41.89	41.39	36.60	44.80	44.80	46.60	46.60	--	--	--		
								RL	totaal (0)	2	4.5	47.43	46.93	42.10	50.32	50.32	52.10	52.10	--	--	--		
								VL	totaal (0)	1	1.5	46.51	44.08	40.54	48.67	49	50.54	51	46.51	44.08	40.54		
								VL	totaal (0)	1	4.5	52.25	49.86	46.00	54.28	54	56.00	56	52.25	49.86	46.00		
								VL	totaal (0)	2	1.5	46.79	44.37	40.78	48.93	49	50.78	51	46.79	44.37	40.78		
								VL	totaal (0)	2	4.5	53.38	50.99	47.10	55.39	55	57.10	57	53.38	50.99	47.10		
								VL	Rijksweg A28 (1)	1	1.5	46.48	44.06	40.53	48.65	2	47	50.53	2	49	46.48	44.06	40.53
								VL	Rijksweg A28 (1)	1	4.5	52.23	49.85	45.99	54.26	2	52	55.99	2	54	52.23	49.85	45.99
								VL	Rijksweg A28 (1)	2	1.5	46.77	44.35	40.78	48.92	2	47	50.78	2	49	46.77	44.35	40.78
								VL	Rijksweg A28 (1)	2	4.5	53.37	50.98	47.10	55.39	2	53	57.10	2	55	53.37	50.98	47.10
								VL	Parallelweg (2)	1	1.5	21.81	18.75	10.95	21.96	5	17	21.81	5	17	21.81	18.75	10.95
								VL	Parallelweg (2)	1	4.5	26.15	23.14	15.33	26.32	5	21	26.15	5	21	26.15	23.14	15.33
								VL	Parallelweg (2)	2	1.5	21.16	18.08	10.30	21.30	5	16	21.16	5	16	21.16	18.08	10.30
								VL	Parallelweg (2)	2	4.5	25.56	22.55	14.74	25.73	5	21	25.56	5	21	25.56	22.55	14.74
								VL	Duinweg (3)	1	1.5	2.06	-.41	-8.35	2.48	5	-3	2.06	5	-3	2.06	-.41	-8.35
								VL	Duinweg (3)	1	4.5	6.75	4.28	-3.67	7.17	5	2	6.75	5	2	6.75	4.28	-3.67
								VL	Duinweg (3)	2	1.5	.63	-1.86	-9.77	1.05	5	-4	.63	5	-4	.63	-1.86	-9.77
								VL	Duinweg (3)	2	4.5	5.48	3.01	-4.94	5.90	5	1	5.48	5	1	5.48	3.01	-4.94
								VL	Paasloweg (4)	1	1.5	18.21	15.58	7.62	18.54	5	14	18.21	5	13	18.21	15.58	7.62
								VL	Paasloweg (4)	1	4.5	22.45	19.78	11.83	22.76	5	18	22.45	5	17	22.45	19.78	11.83
								VL	Paasloweg (4)	2	1.5	17.88	15.25	7.29	18.21	5	13	17.88	5	13	17.88	15.25	7.29
								VL	Paasloweg (4)	2	4.5	22.23	19.56	11.61	22.54	5	18	22.23	5	17	22.23	19.56	11.61
								VL	Zandpad (7km/u ge	1	1.5	16.29	12.63	3.81	15.91	5	11	16.29	5	11	16.29	12.63	3.81

nr	z1	m1 adres	huisnr	type	afw.toets	refl	kenmerk	rhart	groep	(*) IL: inc. maatregel, VL:inc aftrek, RL: inc prognosetoeslag										(^) VL: ex. optrektoeslag				
										sh	wnh	dag	avond	nacht	Lden	af Lden(*)	Letm	af Letm(*)	dag(^)	avond(^)	nacht(^)			
67621	0.0	7.0 Onze Woudstee		gevel			150			VL Zandpad (7km/u ge	1	4.5	18.88	15.30	6.56	18.55	5	14	18.88	5	14	18.88	15.30	6.56
										VL Zandpad (7km/u ge	2	1.5	15.95	12.30	3.51	15.58	5	11	15.95	5	11	15.95	12.30	3.51
										VL Zandpad (7km/u ge	2	4.5	18.46	14.90	6.18	18.14	5	13	18.46	5	13	18.46	14.90	6.18
										RL totaal (0)	1	1.5	40.64	40.13	35.25	43.50		43.50	45.25		45.25	--	--	--
										RL totaal (0)	1	4.5	44.14	43.64	38.81	47.03		47.03	48.81		48.81	--	--	--
										RL totaal (0)	2	1.5	43.12	42.60	37.70	45.96		45.96	47.70		47.70	--	--	--
										RL totaal (0)	2	4.5	47.37	46.86	41.99	50.24		50.24	51.99		51.99	--	--	--
										VL totaal (0)	1	1.5	45.04	42.61	39.02	47.17		47	49.02		49	45.04	42.61	39.02
										VL totaal (0)	1	4.5	50.22	47.82	43.98	52.25		52	53.98		54	50.22	47.82	43.98
										VL totaal (0)	2	1.5	45.53	43.11	39.46	47.64		48	49.46		49	45.53	43.11	39.46
										VL totaal (0)	2	4.5	51.51	49.13	45.14	53.48		53	55.14		55	51.51	49.13	45.14
										VL Rijksweg A28 (1)	1	1.5	45.01	42.58	39.01	47.15	2	45	49.01	2	47	45.01	42.58	39.01
										VL Rijksweg A28 (1)	1	4.5	50.20	47.81	43.97	52.24	2	50	53.97	2	52	50.20	47.81	43.97
										VL Rijksweg A28 (1)	2	1.5	45.51	43.09	39.46	47.63	2	46	49.46	2	47	45.51	43.09	39.46
										VL Rijksweg A28 (1)	2	4.5	51.49	49.12	45.13	53.47	2	51	55.13	2	53	51.49	49.12	45.13
										VL Parallelweg (2)	1	1.5	21.93	18.99	11.08	22.11	5	17	21.93	5	17	21.93	18.99	11.08
										VL Parallelweg (2)	1	4.5	25.17	22.24	14.35	25.36	5	20	25.17	5	20	25.17	22.24	14.35
										VL Parallelweg (2)	2	1.5	21.50	18.55	10.64	21.67	5	17	21.50	5	17	21.50	18.55	10.64
										VL Parallelweg (2)	2	4.5	24.55	21.61	13.72	24.73	5	20	24.55	5	20	24.55	21.61	13.72
										VL Duinweg (3)	1	1.5	5.42	2.95	-4.98	5.84	5	1	5.42	5	1	5.42	2.95	-4.98
										VL Duinweg (3)	1	4.5	10.78	8.29	.39	11.20	5	6	10.78	5	6	10.78	8.29	.39
										VL Duinweg (3)	2	1.5	5.27	2.79	-5.14	5.69	5	1	5.27	5	1	5.27	2.79	-5.14
										VL Duinweg (3)	2	4.5	10.57	8.08	.18	10.99	5	6	10.57	5	6	10.57	8.08	.18
										VL Paasloweg (4)	1	1.5	15.63	13.07	5.08	15.99	5	11	15.63	5	11	15.63	13.07	5.08
										VL Paasloweg (4)	1	4.5	20.21	17.62	9.65	20.56	5	16	20.21	5	15	20.21	17.62	9.65
										VL Paasloweg (4)	2	1.5	15.35	12.80	4.80	15.71	5	11	15.35	5	10	15.35	12.80	4.80
VL Paasloweg (4)	2	4.5	19.98	17.39	9.41	20.32	5	15	19.98	5	15	19.98	17.39	9.41										
VL Zandpad (7km/u ge	1	1.5	11.04	7.31	-1.65	10.60	5	6	11.04	5	6	11.04	7.31	-1.65										
VL Zandpad (7km/u ge	1	4.5	13.03	9.35	.45	12.62	5	8	13.03	5	8	13.03	9.35	.45										
VL Zandpad (7km/u ge	2	1.5	9.54	5.84	-3.03	9.13	5	4	9.54	5	5	9.54	5.84	-3.03										
VL Zandpad (7km/u ge	2	4.5	11.49	7.87	-.93	11.13	5	6	11.49	5	6	11.49	7.87	-.93										
67622	0.0	6.9 Onze Woudstee		gevel			149			RL totaal (0)	1	1.5	42.87	42.35	37.39	45.68		45.68	47.39		47.39	--	--	--
										RL totaal (0)	1	4.5	44.81	44.30	39.45	47.69		47.69	49.45		49.45	--	--	--
										RL totaal (0)	2	1.5	45.37	44.85	39.87	48.17		48.17	49.87		49.87	--	--	--
										RL totaal (0)	2	4.5	48.64	48.13	43.22	51.49		51.49	53.22		53.22	--	--	--
										VL totaal (0)	1	1.5	45.72	43.31	39.60	47.81		48	49.60		50	45.72	43.31	39.60
										VL totaal (0)	1	4.5	50.17	47.77	43.96	52.21		52	53.96		54	50.17	47.77	43.96
										VL totaal (0)	2	1.5	46.39	43.98	40.21	48.45		48	50.21		50	46.39	43.98	40.21
										VL totaal (0)	2	4.5	51.38	49.01	45.04	53.37		53	55.04		55	51.38	49.01	45.04
										VL Rijksweg A28 (1)	1	1.5	45.70	43.28	39.59	47.79	2	46	49.59	2	48	45.70	43.28	39.59
										VL Rijksweg A28 (1)	1	4.5	50.15	47.75	43.96	52.20	2	50	53.96	2	52	50.15	47.75	43.96
										VL Rijksweg A28 (1)	2	1.5	46.37	43.96	40.21	48.44	2	46	50.21	2	48	46.37	43.96	40.21
										VL Rijksweg A28 (1)	2	4.5	51.37	48.99	45.04	53.36	2	51	55.04	2	53	51.37	48.99	45.04
										VL Parallelweg (2)	1	1.5	22.71	19.81	11.90	22.91	5	18	22.71	5	18	22.71	19.81	11.90
										VL Parallelweg (2)	1	4.5	25.72	22.80	14.90	25.91	5	21	25.72	5	21	25.72	22.80	14.90
										VL Parallelweg (2)	2	1.5	21.94	19.04	11.13	22.14	5	17	21.94	5	17	21.94	19.04	11.13
										VL Parallelweg (2)	2	4.5	24.85	21.93	14.03	25.04	5	20	24.85	5	20	24.85	21.93	14.03
										VL Duinweg (3)	1	1.5	5.55	2.96	-4.79	5.96	5	1	5.55	5	1	5.55	2.96	-4.79
										VL Duinweg (3)	1	4.5	9.25	6.64	-1.19	9.62	5	5	9.25	5	4	9.25	6.64	-1.19
										VL Duinweg (3)	2	1.5	5.37	2.78	-4.97	5.78	5	1	5.37	5	1	5.37	2.78	-4.97
										VL Duinweg (3)	2	4.5	8.93	6.31	-1.52	9.30	5	4	8.93	5	4	8.93	6.31	-1.52
										VL Paasloweg (4)	1	1.5	14.93	12.43	4.43	15.32	5	10	14.93	5	10	14.93	12.43	4.43

nr	z1	m1 adres	huisnr	type	afw.toets	refl	kenmerk	rhart	groep	(*) IL: inc. maatregel, VL:inc aftrek, RL: inc prognosetoeslag							(^) VL: ex. optrektoeslag										
										sh	wnh	dag	avond	nacht	Lden	af Lden(*)	Letm	af Letm(*)	dag(^)	avond(^)	nacht(^)						
67623	0.0	6.9 Onze Woudstee		gevel			148			VL	Paasloweg (4)	1	4.5	18.55	16.05	8.05	18.94	5	14	18.55	5	14	18.55	16.05	8.05		
										VL	Paasloweg (4)	2	1.5	14.48	12.00	3.99	14.88	5	10	14.48	5	9	14.48	12.00	3.99		
										VL	Paasloweg (4)	2	4.5	18.14	15.67	7.66	18.54	5	14	18.14	5	13	18.14	15.67	7.66		
										VL	Zandpad (7km/u ge	1	1.5	10.82	7.03	-2.09	10.32	5	5	10.82	5	6	10.82	7.03	-2.09		
										VL	Zandpad (7km/u ge	1	4.5	13.27	9.52	.42	12.79	5	8	13.27	5	8	13.27	9.52	.42		
										VL	Zandpad (7km/u ge	2	1.5	9.03	5.27	-3.78	8.55	5	4	9.03	5	4	9.03	5.27	-3.78		
										VL	Zandpad (7km/u ge	2	4.5	10.95	7.18	-1.93	10.46	5	5	10.95	5	6	10.95	7.18	-1.93		
										RL	totaal (0)	1	1.5	39.63	39.13	34.38	42.56			42.56	44.38		44.38	--	--	--	
										RL	totaal (0)	1	4.5	43.45	42.96	38.25	46.41			46.41	48.25		48.25	--	--	--	
										RL	totaal (0)	2	1.5	42.61	42.11	37.32	45.52			45.52	47.32		47.32	--	--	--	
										RL	totaal (0)	2	4.5	47.98	47.48	42.67	50.88			50.88	52.67		52.67	--	--	--	
										VL	totaal (0)	1	1.5	45.62	43.20	39.62	47.77			48	49.62		50	45.62	43.20	39.62	
										VL	totaal (0)	1	4.5	51.20	48.83	44.89	53.20			53	54.89		55	51.20	48.83	44.89	
										VL	totaal (0)	2	1.5	45.73	43.30	39.72	47.87			48	49.72		50	45.73	43.30	39.72	
										VL	totaal (0)	2	4.5	52.71	50.33	46.35	54.68			55	56.35		56	52.71	50.33	46.35	
										VL	Rijksweg A28 (1)	1	1.5	45.60	43.18	39.61	47.75		2	46	49.61		48	45.60	43.18	39.61	
										VL	Rijksweg A28 (1)	1	4.5	51.18	48.81	44.89	53.19		2	51	54.89		53	51.18	48.81	44.89	
										VL	Rijksweg A28 (1)	2	1.5	45.71	43.29	39.71	47.86		2	46	49.71		48	45.71	43.29	39.71	
										VL	Rijksweg A28 (1)	2	4.5	52.70	50.32	46.35	54.68		2	53	56.35		54	52.70	50.32	46.35	
										VL	Parallelweg (2)	1	1.5	21.34	18.32	10.48	21.50		5	16	21.34		5	16	21.34	18.32	10.48
										VL	Parallelweg (2)	1	4.5	25.94	22.96	15.12	26.12		5	21	25.94		5	21	25.94	22.96	15.12
										VL	Parallelweg (2)	2	1.5	20.46	17.44	9.60	20.62		5	16	20.46		5	15	20.46	17.44	9.60
										VL	Parallelweg (2)	2	4.5	25.14	22.15	14.32	25.31		5	20	25.14		5	20	25.14	22.15	14.32
										VL	Duinweg (3)	1	1.5	1.59	-93	-8.72	2.03		5	-3	1.59		5	-3	1.59	-93	-8.72
										VL	Duinweg (3)	1	4.5	7.68	5.14	-2.59	8.12		5	3	7.68		5	3	7.68	5.14	-2.59
										VL	Duinweg (3)	2	1.5	1.13	-1.40	-9.16	1.57		5	-3	1.13		5	-4	1.13	-1.40	-9.16
										VL	Duinweg (3)	2	4.5	7.23	4.69	-3.01	7.68		5	3	7.23		5	2	7.23	4.69	-3.01
										VL	Paasloweg (4)	1	1.5	14.78	12.19	4.21	15.12		5	10	14.78		5	10	14.78	12.19	4.21
										VL	Paasloweg (4)	1	4.5	18.69	16.12	8.13	19.04		5	14	18.69		5	14	18.69	16.12	8.13
										VL	Paasloweg (4)	2	1.5	14.19	11.62	3.64	14.55		5	10	14.19		5	9	14.19	11.62	3.64
										VL	Paasloweg (4)	2	4.5	18.24	15.68	7.69	18.60		5	14	18.24		5	13	18.24	15.68	7.69
										VL	Zandpad (7km/u ge	1	1.5	14.28	10.49	1.32	13.77		5	9	14.28		5	9	14.28	10.49	1.32
										VL	Zandpad (7km/u ge	1	4.5	16.85	13.11	3.99	16.37		5	11	16.85		5	12	16.85	13.11	3.99
VL	Zandpad (7km/u ge	2	1.5	13.38	9.56	.36	12.85		5	8	13.38		5	8	13.38	9.56	.36										
VL	Zandpad (7km/u ge	2	4.5	16.04	12.29	3.13	15.55		5	11	16.04		5	11	16.04	12.29	3.13										
67624	0.0	6.9 Onze Woudstee		gevel			134			RL	totaal (0)	1	1.5	40.78	40.28	35.47	43.68			43.68	45.47		45.47	--	--	--	
										RL	totaal (0)	1	4.5	43.19	42.69	37.98	46.14			46.14	47.98		47.98	--	--	--	
										RL	totaal (0)	2	1.5	44.76	44.25	39.35	47.61			47.61	49.35		49.35	--	--	--	
										RL	totaal (0)	2	4.5	48.18	47.68	42.84	51.07			51.07	52.84		52.84	--	--	--	
										VL	totaal (0)	1	1.5	46.47	44.03	40.51	48.63			49	50.51		51	46.47	44.03	40.51	
										VL	totaal (0)	1	4.5	51.70	49.31	45.47	53.74			54	55.47		55	51.70	49.31	45.47	
										VL	totaal (0)	2	1.5	47.25	44.82	41.21	49.37			49	51.21		51	47.25	44.82	41.21	
										VL	totaal (0)	2	4.5	53.13	50.75	46.82	55.13			55	56.82		57	53.13	50.75	46.82	
										VL	Rijksweg A28 (1)	1	1.5	46.44	44.01	40.50	48.62		2	47	50.50		2	48	46.44	44.01	40.50
										VL	Rijksweg A28 (1)	1	4.5	51.68	49.29	45.47	53.73		2	52	55.47		2	53	51.68	49.29	45.47
										VL	Rijksweg A28 (1)	2	1.5	47.23	44.80	41.20	49.36		2	47	51.20		2	49	47.23	44.80	41.20
										VL	Rijksweg A28 (1)	2	4.5	53.12	50.74	46.81	55.12		2	53	56.81		2	55	53.12	50.74	46.81
										VL	Parallelweg (2)	1	1.5	23.06	20.10	12.23	23.24		5	18	23.06		5	18	23.06	20.10	12.23
										VL	Parallelweg (2)	1	4.5	26.43	23.45	15.62	26.61		5	22	26.43		5	21	26.43	23.45	15.62
										VL	Parallelweg (2)	2	1.5	22.44	19.49	11.61	22.62		5	18	22.44		5	17	22.44	19.49	11.61
										VL	Parallelweg (2)	2	4.5	25.63	22.65	14.82	25.81		5	21	25.63		5	21	25.63	22.65	14.82
										VL	Duinweg (3)	1	1.5	3.14	.42	-7.40	3.46		5	-2	3.14		5	-2	3.14	.42	-7.40

nr	z1	m1 adres	huisnr	type	afw.toets	refl	kenmerk	rhart	groep	(*) IL: inc. maatregel, VL:inc aftrek, RL: inc prognosetoeslag							(^) VL: ex. optrektoeslag							
										sh	wnh	dag	avond	nacht	Lden	af Lden(*)	Letm	af Letm(*)	dag(^)	avond(^)	nacht(^)			
67625	0.0	6.9 Onze Woudstee		gevel			153			VL Duinweg (3)	1	4.5	9.03	6.40	-1.41	9.40	5	4	9.03	5	4	9.03	6.40	-1.41
										VL Duinweg (3)	2	1.5	2.51	-26	-8.05	2.81	5	-2	2.51	5	-2	2.51	-26	-8.05
										VL Duinweg (3)	2	4.5	7.79	5.10	-2.66	8.14	5	3	7.79	5	3	7.79	5.10	-2.66
										VL Paasloweg (4)	1	1.5	15.01	12.38	4.41	15.34	5	10	15.01	5	10	15.01	12.38	4.41
										VL Paasloweg (4)	1	4.5	18.65	16.02	8.05	18.98	5	14	18.65	5	14	18.65	16.02	8.05
										VL Paasloweg (4)	2	1.5	14.42	11.79	3.82	14.75	5	10	14.42	5	9	14.42	11.79	3.82
										VL Paasloweg (4)	2	4.5	17.97	15.34	7.37	18.30	5	13	17.97	5	13	17.97	15.34	7.37
										VL Zandpad (7km/u ge	1	1.5	15.63	12.02	3.19	15.27	5	10	15.63	5	11	15.63	12.02	3.19
										VL Zandpad (7km/u ge	1	4.5	18.41	14.82	5.95	18.05	5	13	18.41	5	13	18.41	14.82	5.95
										VL Zandpad (7km/u ge	2	1.5	14.97	11.39	2.60	14.63	5	10	14.97	5	10	14.97	11.39	2.60
										VL Zandpad (7km/u ge	2	4.5	17.66	14.07	5.23	17.30	5	12	17.66	5	13	17.66	14.07	5.23
										RL totaal (0)	1	1.5	40.57	40.07	35.23	43.46			43.46	45.23	45.23	--	--	--
										RL totaal (0)	1	4.5	45.53	45.03	40.18	48.41			48.41	50.18	50.18	--	--	--
										RL totaal (0)	2	1.5	41.62	41.11	36.28	44.51			44.51	46.28	46.28	--	--	--
										RL totaal (0)	2	4.5	48.14	47.64	42.77	51.01			51.01	52.77	52.77	--	--	--
										VL totaal (0)	1	1.5	45.97	43.54	40.03	48.15			48	50.03	50	45.97	43.54	40.03
										VL totaal (0)	1	4.5	52.61	50.22	46.34	54.63			55	56.34	56	52.61	50.22	46.34
										VL totaal (0)	2	1.5	45.97	43.54	40.03	48.15			48	50.03	50	45.97	43.54	40.03
										VL totaal (0)	2	4.5	53.12	50.72	46.86	55.14			55	56.86	57	53.12	50.72	46.86
										VL Rijksweg A28 (1)	1	1.5	45.94	43.51	40.02	48.13	2	46	50.02	2	48	45.94	43.51	40.02
										VL Rijksweg A28 (1)	1	4.5	52.59	50.21	46.34	54.62	2	53	56.34	2	54	52.59	50.21	46.34
										VL Rijksweg A28 (1)	2	1.5	45.94	43.52	40.02	48.13	2	46	50.02	2	48	45.94	43.52	40.02
										VL Rijksweg A28 (1)	2	4.5	53.11	50.71	46.86	55.13	2	53	56.86	2	55	53.11	50.71	46.86
										VL Parallelweg (2)	1	1.5	21.01	17.97	10.16	21.16	5	16	21.01	5	16	21.01	17.97	10.16
										VL Parallelweg (2)	1	4.5	26.52	23.55	15.71	26.70	5	22	26.52	5	22	26.52	23.55	15.71
										VL Parallelweg (2)	2	1.5	20.67	17.63	9.82	20.82	5	16	20.67	5	16	20.67	17.63	9.82
										VL Parallelweg (2)	2	4.5	26.14	23.17	15.33	26.32	5	21	26.14	5	21	26.14	23.17	15.33
										VL Duinweg (3)	1	1.5	10.92	8.36	.57	11.33	5	6	10.92	5	6	10.92	8.36	.57
										VL Duinweg (3)	1	4.5	12.83	10.19	2.39	13.20	5	8	12.83	5	8	12.83	10.19	2.39
										VL Duinweg (3)	2	1.5	10.88	8.31	.53	11.29	5	6	10.88	5	6	10.88	8.31	.53
										VL Duinweg (3)	2	4.5	12.72	10.08	2.28	13.09	5	8	12.72	5	8	12.72	10.08	2.28
										VL Paasloweg (4)	1	1.5	20.66	18.15	10.14	21.04	5	16	20.66	5	16	20.66	18.15	10.14
VL Paasloweg (4)	1	4.5	22.83	20.30	12.30	23.20	5	18	22.83	5	18	22.83	20.30	12.30										
VL Paasloweg (4)	2	1.5	20.59	18.09	10.07	20.97	5	16	20.59	5	16	20.59	18.09	10.07										
VL Paasloweg (4)	2	4.5	22.66	20.13	12.13	23.03	5	18	22.66	5	18	22.66	20.13	12.13										
VL Zandpad (7km/u ge	1	1.5	15.01	11.30	2.39	14.58	5	10	15.01	5	10	15.01	11.30	2.39										
VL Zandpad (7km/u ge	1	4.5	17.47	13.81	4.96	17.08	5	12	17.47	5	12	17.47	13.81	4.96										
VL Zandpad (7km/u ge	2	1.5	14.76	11.06	2.18	14.34	5	9	14.76	5	10	14.76	11.06	2.18										
VL Zandpad (7km/u ge	2	4.5	17.08	13.44	4.61	16.70	5	12	17.08	5	12	17.08	13.44	4.61										
RL totaal (0)	1	1.5	39.18	38.69	33.94	42.12			42.12	43.94	43.94	--	--	--										
RL totaal (0)	1	4.5	44.83	44.33	39.53	47.74			47.74	49.53	49.53	--	--	--										
RL totaal (0)	2	1.5	40.83	40.33	35.56	43.75			43.75	45.56	45.56	--	--	--										
RL totaal (0)	2	4.5	47.36	46.86	42.04	50.26			50.26	52.04	52.04	--	--	--										
VL totaal (0)	1	1.5	45.57	43.13	39.66	47.76			48	49.66	50	45.57	43.13	39.66										
VL totaal (0)	1	4.5	51.79	49.39	45.59	53.84			54	55.59	56	51.79	49.39	45.59										
VL totaal (0)	2	1.5	45.64	43.21	39.72	47.83			48	49.72	50	45.64	43.21	39.72										
VL totaal (0)	2	4.5	52.41	50.02	46.14	54.43			54	56.14	56	52.41	50.02	46.14										
VL Rijksweg A28 (1)	1	1.5	45.53	43.10	39.65	47.74	2	46	49.65	2	48	45.53	43.10	39.65										
VL Rijksweg A28 (1)	1	4.5	51.77	49.37	45.58	53.82	2	52	55.58	2	54	51.77	49.37	45.58										
VL Rijksweg A28 (1)	2	1.5	45.61	43.18	39.71	47.81	2	46	49.71	2	48	45.61	43.18	39.71										
VL Rijksweg A28 (1)	2	4.5	52.40	50.01	46.14	54.42	2	52	56.14	2	54	52.40	50.01	46.14										
VL Parallelweg (2)	1	1.5	20.19	17.14	9.33	20.34	5	15	20.19	5	15	20.19	17.14	9.33										

nr	z1	m1 adres	huisnr	type	afw.toets	refl	kenmerk	rhart	groep	(*) IL: inc. maatregel, VL:inc aftrek, RL: inc prognosetoeslag							(^) VL: ex. optrektoeslag								
										sh	wnh	dag	avond	nacht	Lden	af Lden(*)	Letm	af Letm(*)	dag(^)	avond(^)	nacht(^)				
67627	0.0	6.9 Onze Woudstee		gevel			165			VL	Parallelweg (2)	1	4.5	25.25	22.25	14.43	25.42	5	20	25.25	5	20	25.25	22.25	14.43
										VL	Parallelweg (2)	2	1.5	19.69	16.62	8.82	19.83	5	15	19.69	5	15	19.69	16.62	8.82
										VL	Parallelweg (2)	2	4.5	24.73	21.73	13.91	24.90	5	20	24.73	5	20	24.73	21.73	13.91
										VL	Duinweg (3)	1	1.5	12.26	9.68	1.99	12.69	5	8	12.26	5	7	12.26	9.68	1.99
										VL	Duinweg (3)	1	4.5	13.75	11.12	3.36	14.13	5	9	13.75	5	9	13.75	11.12	3.36
										VL	Duinweg (3)	2	1.5	12.25	9.68	1.98	12.68	5	8	12.25	5	7	12.25	9.68	1.98
										VL	Duinweg (3)	2	4.5	13.72	11.09	3.32	14.10	5	9	13.72	5	9	13.72	11.09	3.32
										VL	Paasloweg (4)	1	1.5	21.05	18.50	10.51	21.41	5	16	21.05	5	16	21.05	18.50	10.51
										VL	Paasloweg (4)	1	4.5	25.11	22.50	14.54	25.45	5	20	25.11	5	20	25.11	22.50	14.54
										VL	Paasloweg (4)	2	1.5	20.96	18.41	10.42	21.32	5	16	20.96	5	16	20.96	18.41	10.42
										VL	Paasloweg (4)	2	4.5	25.01	22.40	14.44	25.35	5	20	25.01	5	20	25.01	22.40	14.44
										VL	Zandpad (7km/u ge	1	1.5	14.73	11.05	2.23	14.34	5	9	14.73	5	10	14.73	11.05	2.23
										VL	Zandpad (7km/u ge	1	4.5	17.16	13.53	4.75	16.80	5	12	17.16	5	12	17.16	13.53	4.75
										VL	Zandpad (7km/u ge	2	1.5	14.26	10.59	1.81	13.88	5	9	14.26	5	9	14.26	10.59	1.81
										VL	Zandpad (7km/u ge	2	4.5	16.69	13.07	4.32	16.34	5	11	16.69	5	12	16.69	13.07	4.32
										RL	totaal (0)	1	1.5	39.41	38.91	34.14	42.33		42.33	44.14		44.14	--	--	--
										RL	totaal (0)	1	4.5	45.12	44.61	39.77	48.00		48.00	49.77		49.77	--	--	--
										RL	totaal (0)	2	1.5	41.66	41.16	36.32	44.55		44.55	46.32		46.32	--	--	--
										RL	totaal (0)	2	4.5	47.64	47.13	42.27	50.51		50.51	52.27		52.27	--	--	--
										VL	totaal (0)	1	1.5	46.66	44.24	40.61	48.78		49	50.61		51	46.66	44.24	40.61
										VL	totaal (0)	1	4.5	52.50	50.10	46.28	54.54		55	56.28		56	52.50	50.10	46.28
										VL	totaal (0)	2	1.5	47.14	44.73	41.07	49.25		49	51.07		51	47.14	44.73	41.07
										VL	totaal (0)	2	4.5	53.11	50.71	46.87	55.14		55	56.87		57	53.11	50.71	46.87
										VL	Rijksweg A28 (1)	1	1.5	46.63	44.22	40.60	48.76	2	47	50.60	2	49	46.63	44.22	40.60
										VL	Rijksweg A28 (1)	1	4.5	52.48	50.08	46.27	54.52	2	53	56.27	2	54	52.48	50.08	46.27
										VL	Rijksweg A28 (1)	2	1.5	47.12	44.71	41.07	49.24	2	47	51.07	2	49	47.12	44.71	41.07
										VL	Rijksweg A28 (1)	2	4.5	53.10	50.70	46.87	55.13	2	53	56.87	2	55	53.10	50.70	46.87
										VL	Parallelweg (2)	1	1.5	20.98	17.96	10.14	21.14	5	16	20.98	5	16	20.98	17.96	10.14
										VL	Parallelweg (2)	1	4.5	26.17	23.20	15.37	26.35	5	21	26.17	5	21	26.17	23.20	15.37
										VL	Parallelweg (2)	2	1.5	20.59	17.57	9.75	20.75	5	16	20.59	5	16	20.59	17.57	9.75
										VL	Parallelweg (2)	2	4.5	25.75	22.78	14.95	25.93	5	21	25.75	5	21	25.75	22.78	14.95
										VL	Duinweg (3)	1	1.5	6.99	4.43	-3.32	7.41	5	2	6.99	5	2	6.99	4.43	-3.32
										VL	Duinweg (3)	1	4.5	10.82	8.25	.47	11.23	5	6	10.82	5	6	10.82	8.25	.47
VL	Duinweg (3)	2	1.5	6.92	4.36	-3.40	7.34	5	2	6.92	5	2	6.92	4.36	-3.40										
VL	Duinweg (3)	2	4.5	10.66	8.09	.31	11.07	5	6	10.66	5	6	10.66	8.09	.31										
VL	Paasloweg (4)	1	1.5	19.60	17.09	9.09	19.98	5	15	19.60	5	15	19.60	17.09	9.09										
VL	Paasloweg (4)	1	4.5	23.32	20.79	12.80	23.69	5	19	23.32	5	18	23.32	20.79	12.80										
VL	Paasloweg (4)	2	1.5	19.52	17.01	9.01	19.90	5	15	19.52	5	15	19.52	17.01	9.01										
VL	Paasloweg (4)	2	4.5	23.22	20.69	12.71	23.60	5	19	23.22	5	18	23.22	20.69	12.71										
VL	Zandpad (7km/u ge	1	1.5	14.37	10.68	1.82	13.96	5	9	14.37	5	9	14.37	10.68	1.82										
VL	Zandpad (7km/u ge	1	4.5	16.72	13.07	4.25	16.34	5	11	16.72	5	12	16.72	13.07	4.25										
VL	Zandpad (7km/u ge	2	1.5	14.03	10.36	1.53	13.64	5	9	14.03	5	9	14.03	10.36	1.53										
VL	Zandpad (7km/u ge	2	4.5	16.28	12.64	3.85	15.91	5	11	16.28	5	11	16.28	12.64	3.85										
RL	totaal (0)	1	1.5	45.36	44.84	39.83	48.15		48.15	49.84		49.84	--	--	--										
RL	totaal (0)	1	4.5	46.86	46.34	41.43	49.70		49.70	51.43		51.43	--	--	--										
RL	totaal (0)	2	1.5	45.46	44.94	39.93	48.25		48.25	49.94		49.94	--	--	--										
RL	totaal (0)	2	4.5	47.76	47.25	42.34	50.61		50.61	52.34		52.34	--	--	--										
VL	totaal (0)	1	1.5	47.68	45.28	41.47	49.72		50	51.47		51	47.68	45.28	41.47										
VL	totaal (0)	1	4.5	51.36	48.96	45.19	53.42		53	55.19		55	51.36	48.96	45.19										
VL	totaal (0)	2	1.5	47.76	45.36	41.54	49.80		50	51.54		52	47.76	45.36	41.54										
VL	totaal (0)	2	4.5	51.40	49.00	45.21	53.45		53	55.21		55	51.40	49.00	45.21										
VL	Rijksweg A28 (1)	1	1.5	47.66	45.26	41.46	49.71	2	48	51.46	2	49	47.66	45.26	41.46										

nr	z1	m1 adres	huisnr type	afw.toets	refl kenmerk	rhart groep	(*) IL: inc. maatregel, VL:inc aftrek, RL: inc prognosetoeslag							(^) VL: ex. optrektoeslag						
							sh	wnh	dag	avond	nacht	Lden	af Lden(*)	Letm	af Letm(*)	dag(^)	avond(^)	nacht(^)		
67629	0.0	7.0 Onze Woudstee	gevel		172	VL Rijksweg A28 (1)	1	4.5	51.35	48.94	45.18	53.41	2	51	55.18	2	53	51.35	48.94	45.18
						VL Rijksweg A28 (1)	2	1.5	47.74	45.34	41.53	49.78	2	48	51.53	2	50	47.74	45.34	41.53
						VL Rijksweg A28 (1)	2	4.5	51.39	48.98	45.20	53.44	2	51	55.20	2	53	51.39	48.98	45.20
						VL Parallelweg (2)	1	1.5	22.16	19.27	11.36	22.36	5	17	22.16	5	17	22.16	19.27	11.36
						VL Parallelweg (2)	1	4.5	25.34	22.42	14.54	25.54	5	21	25.34	5	20	25.34	22.42	14.54
						VL Parallelweg (2)	2	1.5	22.01	19.13	11.21	22.22	5	17	22.01	5	17	22.01	19.13	11.21
						VL Parallelweg (2)	2	4.5	24.97	22.05	14.17	25.17	5	20	24.97	5	20	24.97	22.05	14.17
						VL Duinweg (3)	1	1.5	9.33	6.86	-1.09	9.75	5	5	9.33	5	4	9.33	6.86	-1.09
						VL Duinweg (3)	1	4.5	11.48	9.00	1.08	11.90	5	7	11.48	5	6	11.48	9.00	1.08
						VL Duinweg (3)	2	1.5	9.33	6.86	-1.09	9.75	5	5	9.33	5	4	9.33	6.86	-1.09
						VL Duinweg (3)	2	4.5	11.48	9.00	1.08	11.90	5	7	11.48	5	6	11.48	9.00	1.08
						VL Paasloweg (4)	1	1.5	19.55	17.06	9.07	19.95	5	15	19.55	5	15	19.55	17.06	9.07
						VL Paasloweg (4)	1	4.5	21.91	19.38	11.39	22.28	5	17	21.91	5	17	21.91	19.38	11.39
						VL Paasloweg (4)	2	1.5	19.51	17.02	9.03	19.91	5	15	19.51	5	15	19.51	17.02	9.03
						VL Paasloweg (4)	2	4.5	21.80	19.28	11.30	22.18	5	17	21.80	5	17	21.80	19.28	11.30
						VL Zandpad (7km/u ge	1	1.5	11.22	7.44	-1.59	10.74	5	6	11.22	5	6	11.22	7.44	-1.59
						VL Zandpad (7km/u ge	1	4.5	14.53	10.85	1.89	14.11	5	9	14.53	5	10	14.53	10.85	1.89
						VL Zandpad (7km/u ge	2	1.5	10.65	6.88	-2.13	10.18	5	5	10.65	5	6	10.65	6.88	-2.13
						VL Zandpad (7km/u ge	2	4.5	13.80	10.11	1.16	13.38	5	8	13.80	5	9	13.80	10.11	1.16
						RL totaal (0)	1	1.5	40.06	39.55	34.67	42.92		42.92	44.67		44.67	--	--	--
						RL totaal (0)	1	4.5	43.84	43.34	38.53	46.74		46.74	48.53		48.53	--	--	--
						RL totaal (0)	2	1.5	41.03	40.52	35.63	43.89		43.89	45.63		45.63	--	--	--
						RL totaal (0)	2	4.5	45.82	45.31	40.47	48.70		48.70	50.47		50.47	--	--	--
						VL totaal (0)	1	1.5	46.83	44.43	40.67	48.90		49	50.67		51	46.83	44.43	40.67
						VL totaal (0)	1	4.5	51.63	49.23	45.41	53.67		54	55.41		55	51.63	49.23	45.41
						VL totaal (0)	2	1.5	47.09	44.68	40.94	49.16		49	50.94		51	47.09	44.68	40.94
						VL totaal (0)	2	4.5	52.08	49.67	45.88	54.13		54	55.88		56	52.08	49.67	45.88
						VL Rijksweg A28 (1)	1	1.5	46.81	44.41	40.66	48.88	2	47	50.66	2	49	46.81	44.41	40.66
						VL Rijksweg A28 (1)	1	4.5	51.61	49.21	45.41	53.66	2	52	55.41	2	53	51.61	49.21	45.41
						VL Rijksweg A28 (1)	2	1.5	47.07	44.66	40.93	49.15	2	47	50.93	2	49	47.07	44.66	40.93
						VL Rijksweg A28 (1)	2	4.5	52.07	49.66	45.87	54.12	2	52	55.87	2	54	52.07	49.66	45.87
						VL Parallelweg (2)	1	1.5	21.17	18.20	10.37	21.35	5	16	21.17	5	16	21.17	18.20	10.37
						VL Parallelweg (2)	1	4.5	25.05	22.09	14.24	25.23	5	20	25.05	5	20	25.05	22.09	14.24
						VL Parallelweg (2)	2	1.5	20.87	17.91	10.07	21.06	5	16	20.87	5	16	20.87	17.91	10.07
						VL Parallelweg (2)	2	4.5	24.60	21.65	13.80	24.79	5	20	24.60	5	20	24.60	21.65	13.80
						VL Duinweg (3)	1	1.5	-5.51	-8.00	-15.87	-99.00	5	-104	-5.51	5	-11	-5.51	-8.00	-15.87
						VL Duinweg (3)	1	4.5	1.65	-8.85	-8.70	2.08	5	-3	1.65	5	-3	1.65	-8.85	-8.70
						VL Duinweg (3)	2	1.5	-5.51	-8.00	-15.87	-99.00	5	-104	-5.51	5	-11	-5.51	-8.00	-15.87
						VL Duinweg (3)	2	4.5	1.65	-8.85	-8.70	2.08	5	-3	1.65	5	-3	1.65	-8.85	-8.70
						VL Paasloweg (4)	1	1.5	21.37	18.88	10.90	21.77	5	17	21.37	5	16	21.37	18.88	10.90
VL Paasloweg (4)	1	4.5	23.30	20.79	12.81	23.69	5	19	23.30	5	18	23.30	20.79	12.81						
VL Paasloweg (4)	2	1.5	21.34	18.86	10.87	21.74	5	17	21.34	5	16	21.34	18.86	10.87						
VL Paasloweg (4)	2	4.5	23.23	20.73	12.75	23.62	5	19	23.23	5	18	23.23	20.73	12.75						
VL Zandpad (7km/u ge	1	1.5	11.42	7.66	-1.43	10.94	5	6	11.42	5	6	11.42	7.66	-1.43						
VL Zandpad (7km/u ge	1	4.5	14.03	10.32	1.28	13.58	5	9	14.03	5	9	14.03	10.32	1.28						
VL Zandpad (7km/u ge	2	1.5	10.84	7.10	-1.95	10.37	5	5	10.84	5	6	10.84	7.10	-1.95						
VL Zandpad (7km/u ge	2	4.5	13.26	9.56	.55	12.82	5	8	13.26	5	8	13.26	9.56	.55						
RL totaal (0)	1	1.5	38.83	38.34	33.58	41.77		41.77	43.58		43.58	--	--	--						
RL totaal (0)	1	4.5	43.95	43.45	38.68	46.87		46.87	48.68		48.68	--	--	--						
RL totaal (0)	2	1.5	41.84	41.33	36.46	44.71		44.71	46.46		46.46	--	--	--						
RL totaal (0)	2	4.5	47.35	46.84	41.99	50.23		50.23	51.99		51.99	--	--	--						
VL totaal (0)	1	1.5	45.52	43.09	39.51	47.66		48	49.51		50	45.52	43.09	39.51						

														(*) IL: inc. maatregel, VL:inc aftrek, RL: inc prognosetoeslag				(^) VL: ex. optrektoeslag					
nr	z1	m1 adres	huisnr	type	afw.toets	refl	kenmerk	rhart	groep	sh	wnh	dag	avond	nacht	Lden	af Lden(*)	Letm	af Letm(*)	dag(^)	avond(^)	nacht(^)		
								VL	totaal (0)	1	4.5	51.99	49.61	45.72	54.01	54	55.72	56	51.99	49.61	45.72		
								VL	totaal (0)	2	1.5	45.90	43.48	39.85	48.02	48	49.85	50	45.90	43.48	39.85		
								VL	totaal (0)	2	4.5	52.78	50.39	46.50	54.79	55	56.50	56	52.78	50.39	46.50		
								VL	Rijksweg A28 (1)	1	1.5	45.49	43.07	39.50	47.64	2	46	49.50	2	48	45.49	43.07	39.50
								VL	Rijksweg A28 (1)	1	4.5	51.98	49.59	45.71	54.00	2	52	55.71	2	54	51.98	49.59	45.71
								VL	Rijksweg A28 (1)	2	1.5	45.88	43.46	39.84	48.01	2	46	49.84	2	48	45.88	43.46	39.84
								VL	Rijksweg A28 (1)	2	4.5	52.77	50.38	46.49	54.78	2	53	56.49	2	54	52.77	50.38	46.49
								VL	Parallelweg (2)	1	1.5	20.79	17.79	9.95	20.96	5	16	20.79	5	16	20.79	17.79	9.95
								VL	Parallelweg (2)	1	4.5	25.42	22.45	14.62	25.60	5	21	25.42	5	20	25.42	22.45	14.62
								VL	Parallelweg (2)	2	1.5	19.96	16.96	9.12	20.13	5	15	19.96	5	15	19.96	16.96	9.12
								VL	Parallelweg (2)	2	4.5	24.69	21.73	13.89	24.88	5	20	24.69	5	20	24.69	21.73	13.89
								VL	Duinweg (3)	1	1.5	.01	-2.92	-10.86	.19	5	-5	.01	5	-5	.01	-2.92	-10.86
								VL	Duinweg (3)	1	4.5	6.59	3.74	-4.20	6.81	5	2	6.59	5	2	6.59	3.74	-4.20
								VL	Duinweg (3)	2	1.5	-.01	-2.94	-10.88	-99.00	5	-104	-.01	5	-5	-.01	-2.94	-10.88
								VL	Duinweg (3)	2	4.5	6.57	3.72	-4.23	6.78	5	2	6.57	5	2	6.57	3.72	-4.23
								VL	Paasloweg (4)	1	1.5	16.83	14.25	6.28	17.18	5	12	16.83	5	12	16.83	14.25	6.28
								VL	Paasloweg (4)	1	4.5	20.95	18.36	10.40	21.30	5	16	20.95	5	16	20.95	18.36	10.40
								VL	Paasloweg (4)	2	1.5	16.42	13.84	5.87	16.77	5	12	16.42	5	11	16.42	13.84	5.87
								VL	Paasloweg (4)	2	4.5	20.64	18.05	10.08	20.99	5	16	20.64	5	16	20.64	18.05	10.08
								VL	Zandpad (7km/u ge	1	1.5	13.76	10.00	.91	13.28	5	8	13.76	5	9	13.76	10.00	.91
								VL	Zandpad (7km/u ge	1	4.5	16.05	12.32	3.24	15.58	5	11	16.05	5	11	16.05	12.32	3.24
								VL	Zandpad (7km/u ge	2	1.5	13.41	9.66	.58	12.93	5	8	13.41	5	8	13.41	9.66	.58
								VL	Zandpad (7km/u ge	2	4.5	15.51	11.77	2.69	15.04	5	10	15.51	5	11	15.51	11.77	2.69
67631	0.0	7.0 Onze Woudstee		gevel			167	RL	totaal (0)	1	1.5	39.09	38.60	33.84	42.03	42.03	43.84	43.84	--	--	--		
								RL	totaal (0)	1	4.5	43.82	43.32	38.54	46.74	46.74	48.54	48.54	--	--	--		
								RL	totaal (0)	2	1.5	41.50	41.00	36.21	44.41	44.41	46.21	46.21	--	--	--		
								RL	totaal (0)	2	4.5	47.22	46.72	41.89	50.11	50.11	51.89	51.89	--	--	--		
								VL	totaal (0)	1	1.5	47.38	44.91	41.51	49.58	50	51.51	52	47.38	44.91	41.51		
								VL	totaal (0)	1	4.5	51.95	49.55	45.78	54.01	54	55.78	56	51.95	49.55	45.78		
								VL	totaal (0)	2	1.5	47.44	44.97	41.57	49.64	50	51.57	52	47.44	44.97	41.57		
								VL	totaal (0)	2	4.5	53.10	50.70	46.87	55.13	55	56.87	57	53.10	50.70	46.87		
								VL	Rijksweg A28 (1)	1	1.5	47.36	44.90	41.50	49.57	2	48	51.50	2	50	47.36	44.90	41.50
								VL	Rijksweg A28 (1)	1	4.5	51.94	49.53	45.77	54.00	2	52	55.77	2	54	51.94	49.53	45.77
								VL	Rijksweg A28 (1)	2	1.5	47.42	44.96	41.56	49.63	2	48	51.56	2	50	47.42	44.96	41.56
								VL	Rijksweg A28 (1)	2	4.5	53.09	50.69	46.87	55.13	2	53	56.87	2	55	53.09	50.69	46.87
								VL	Parallelweg (2)	1	1.5	22.14	19.07	11.31	22.29	5	17	22.14	5	17	22.14	19.07	11.31
								VL	Parallelweg (2)	1	4.5	25.67	22.67	14.86	25.84	5	21	25.67	5	21	25.67	22.67	14.86
								VL	Parallelweg (2)	2	1.5	21.65	18.57	10.83	21.80	5	17	21.65	5	17	21.65	18.57	10.83
								VL	Parallelweg (2)	2	4.5	25.06	22.05	14.24	25.23	5	20	25.06	5	20	25.06	22.05	14.24
								VL	Duinweg (3)	1	1.5	1.75	-.90	-8.82	2.08	5	-3	1.75	5	-3	1.75	-.90	-8.82
								VL	Duinweg (3)	1	4.5	9.20	6.51	-1.41	9.51	5	5	9.20	5	4	9.20	6.51	-1.41
								VL	Duinweg (3)	2	1.5	1.68	-.97	-8.90	2.01	5	-3	1.68	5	-3	1.68	-.97	-8.90
								VL	Duinweg (3)	2	4.5	9.18	6.49	-1.43	9.49	5	4	9.18	5	4	9.18	6.49	-1.43
								VL	Paasloweg (4)	1	1.5	16.41	13.84	5.86	16.77	5	12	16.41	5	11	16.41	13.84	5.86
								VL	Paasloweg (4)	1	4.5	20.65	18.09	10.11	21.01	5	16	20.65	5	16	20.65	18.09	10.11
								VL	Paasloweg (4)	2	1.5	16.11	13.55	5.57	16.47	5	11	16.11	5	11	16.11	13.55	5.57
								VL	Paasloweg (4)	2	4.5	20.41	17.85	9.87	20.77	5	16	20.41	5	15	20.41	17.85	9.87
								VL	Zandpad (7km/u ge	1	1.5	14.32	10.59	1.56	13.86	5	9	14.32	5	9	14.32	10.59	1.56
								VL	Zandpad (7km/u ge	1	4.5	16.53	12.85	3.89	16.11	5	11	16.53	5	12	16.53	12.85	3.89
								VL	Zandpad (7km/u ge	2	1.5	13.67	9.93	.92	13.21	5	8	13.67	5	9	13.67	9.93	.92
								VL	Zandpad (7km/u ge	2	4.5	15.81	12.12	3.17	15.39	5	10	15.81	5	11	15.81	12.12	3.17
67632	0.0	7.0 Onze Woudstee		gevel			168	RL	totaal (0)	1	1.5	39.87	39.37	34.61	42.80	42.80	44.61	44.61	--	--	--		

nr	z1	m1 adres	huisnr	type	afw.toets	refl	kenmerk	rhart	groep	(*) IL: inc. maatregel, VL:inc aftrek, RL: inc prognosetoeslag							(^) VL: ex. optrektoeslag						
										sh	wnh	dag	avond	nacht	Lden	af Lden(*)	Letm	af Letm(*)	dag(^)	avond(^)	nacht(^)		
								RL	totaal (0)	1	4.5	46.07	45.56	40.69	48.94	48.94	50.69	50.69	--	--	--		
								RL	totaal (0)	2	1.5	42.24	41.74	36.91	45.13	45.13	46.91	46.91	--	--	--		
								RL	totaal (0)	2	4.5	48.31	47.80	42.91	51.17	51.17	52.91	52.91	--	--	--		
								VL	totaal (0)	1	1.5	46.81	44.39	40.80	48.95	49	50.80	51	46.81	44.39	40.80		
								VL	totaal (0)	1	4.5	52.71	50.31	46.50	54.75	55	56.50	56	52.71	50.31	46.50		
								VL	totaal (0)	2	1.5	47.10	44.68	41.06	49.23	49	51.06	51	47.10	44.68	41.06		
								VL	totaal (0)	2	4.5	53.43	51.04	47.15	55.44	55	57.15	57	53.43	51.04	47.15		
								VL	Rijksweg A28 (1)	1	1.5	46.79	44.37	40.80	48.94	2	47	50.80	2	49	46.79	44.37	40.80
								VL	Rijksweg A28 (1)	1	4.5	52.70	50.30	46.50	54.75	2	53	56.50	2	54	52.70	50.30	46.50
								VL	Rijksweg A28 (1)	2	1.5	47.09	44.67	41.06	49.22	2	47	51.06	2	49	47.09	44.67	41.06
								VL	Rijksweg A28 (1)	2	4.5	53.42	51.03	47.15	55.44	2	53	57.15	2	55	53.42	51.03	47.15
								VL	Parallelweg (2)	1	1.5	21.66	18.63	10.81	21.82	5	17	21.66	5	17	21.66	18.63	10.81
								VL	Parallelweg (2)	1	4.5	26.95	23.98	16.14	27.13	5	22	26.95	5	22	26.95	23.98	16.14
								VL	Parallelweg (2)	2	1.5	21.20	18.17	10.35	21.36	5	16	21.20	5	16	21.20	18.17	10.35
								VL	Parallelweg (2)	2	4.5	26.52	23.54	15.71	26.70	5	22	26.52	5	22	26.52	23.54	15.71
								VL	Duinweg (3)	1	1.5	4.02	1.33	-6.55	4.34	5	-1	4.02	5	-1	4.02	1.33	-6.55
								VL	Duinweg (3)	1	4.5	10.35	7.61	-3.33	10.63	5	6	10.35	5	5	10.35	7.61	-3.33
								VL	Duinweg (3)	2	1.5	4.01	1.31	-6.57	4.32	5	-1	4.01	5	-1	4.01	1.31	-6.57
								VL	Duinweg (3)	2	4.5	10.34	7.60	-3.34	10.62	5	6	10.34	5	5	10.34	7.60	-3.34
								VL	Paasloweg (4)	1	1.5	15.74	13.19	5.21	16.11	5	11	15.74	5	11	15.74	13.19	5.21
								VL	Paasloweg (4)	1	4.5	19.80	17.22	9.24	20.15	5	15	19.80	5	15	19.80	17.22	9.24
								VL	Paasloweg (4)	2	1.5	15.49	12.94	4.96	15.86	5	11	15.49	5	10	15.49	12.94	4.96
								VL	Paasloweg (4)	2	4.5	19.46	16.89	8.91	19.82	5	15	19.46	5	14	19.46	16.89	8.91
								VL	Zandpad (7km/u ge	1	1.5	14.53	10.79	1.83	14.08	5	9	14.53	5	10	14.53	10.79	1.83
								VL	Zandpad (7km/u ge	1	4.5	17.62	13.98	5.08	17.23	5	12	17.62	5	13	17.62	13.98	5.08
								VL	Zandpad (7km/u ge	2	1.5	14.18	10.45	1.50	13.74	5	9	14.18	5	9	14.18	10.45	1.50
								VL	Zandpad (7km/u ge	2	4.5	17.26	13.62	4.73	16.87	5	12	17.26	5	12	17.26	13.62	4.73
67633	0.0	6.9 Onze Woudstee		gevel			120	RL	totaal (0)	1	1.5	39.63	39.14	34.33	42.54	42.54	44.33	44.33	--	--	--		
								RL	totaal (0)	1	4.5	44.41	43.91	39.07	47.30	47.30	49.07	49.07	--	--	--		
								RL	totaal (0)	2	1.5	41.19	40.69	35.88	44.09	44.09	45.88	45.88	--	--	--		
								RL	totaal (0)	2	4.5	47.19	46.68	41.82	50.06	50.06	51.82	51.82	--	--	--		
								VL	totaal (0)	1	1.5	45.28	42.85	39.34	47.46	47	49.34	49	45.28	42.85	39.34		
								VL	totaal (0)	1	4.5	50.90	48.51	44.69	52.95	53	54.69	55	50.90	48.51	44.69		
								VL	totaal (0)	2	1.5	45.32	42.89	39.36	47.48	47	49.36	49	45.32	42.89	39.36		
								VL	totaal (0)	2	4.5	51.71	49.33	45.42	53.72	54	55.42	55	51.71	49.33	45.42		
								VL	Rijksweg A28 (1)	1	1.5	45.26	42.83	39.33	47.44	2	45	49.33	2	47	45.26	42.83	39.33
								VL	Rijksweg A28 (1)	1	4.5	50.89	48.50	44.68	52.94	2	51	54.68	2	53	50.89	48.50	44.68
								VL	Rijksweg A28 (1)	2	1.5	45.30	42.88	39.36	47.48	2	45	49.36	2	47	45.30	42.88	39.36
								VL	Rijksweg A28 (1)	2	4.5	51.70	49.32	45.42	53.71	2	52	55.42	2	53	51.70	49.32	45.42
								VL	Parallelweg (2)	1	1.5	20.29	17.25	9.44	20.44	5	15	20.29	5	15	20.29	17.25	9.44
								VL	Parallelweg (2)	1	4.5	25.54	22.53	14.74	25.71	5	21	25.54	5	21	25.54	22.53	14.74
								VL	Parallelweg (2)	2	1.5	19.74	16.68	8.89	19.89	5	15	19.74	5	15	19.74	16.68	8.89
								VL	Parallelweg (2)	2	4.5	25.01	22.00	14.21	25.18	5	20	25.01	5	20	25.01	22.00	14.21
								VL	Duinweg (3)	1	1.5	.18	-2.64	-10.51	.43	5	-5	.18	5	-5	.18	-2.64	-10.51
								VL	Duinweg (3)	1	4.5	9.03	6.24	-1.68	9.28	5	4	9.03	5	4	9.03	6.24	-1.68
								VL	Duinweg (3)	2	1.5	.03	-2.81	-10.68	.27	5	-5	.03	5	-5	.03	-2.81	-10.68
								VL	Duinweg (3)	2	4.5	8.95	6.16	-1.76	9.20	5	4	8.95	5	4	8.95	6.16	-1.76
								VL	Paasloweg (4)	1	1.5	14.20	11.68	3.67	14.57	5	10	14.20	5	9	14.20	11.68	3.67
								VL	Paasloweg (4)	1	4.5	17.83	15.28	7.28	18.19	5	13	17.83	5	13	17.83	15.28	7.28
								VL	Paasloweg (4)	2	1.5	13.79	11.27	3.26	14.16	5	9	13.79	5	9	13.79	11.27	3.26
								VL	Paasloweg (4)	2	4.5	17.16	14.62	6.62	17.53	5	13	17.16	5	12	17.16	14.62	6.62
								VL	Zandpad (7km/u ge	1	1.5	14.62	10.82	1.73	14.12	5	9	14.62	5	10	14.62	10.82	1.73

nr	z1	m1 adres	huisnr	type	afw.toets	refl	kenmerk	rhart	groep	(*) IL: inc. maatregel, VL:inc aftrek, RL: inc prognosetoeslag										(^) VL: ex. optrektoeslag					
										sh	wnh	dag	avond	nacht	Lden	af Lden(*)	Letm	af Letm(*)	dag(^)	avond(^)	nacht(^)				
67634	0.0	6.9 Onze Woudstee		gevel			121			VL	Zandpad (7km/u ge	1	4.5	18.17	14.45	5.46	17.72	5	13	18.17	5	13	18.17	14.45	5.46
										VL	Zandpad (7km/u ge	2	1.5	14.18	10.37	1.28	13.67	5	9	14.18	5	9	14.18	10.37	1.28
										VL	Zandpad (7km/u ge	2	4.5	17.77	14.05	5.07	17.33	5	12	17.77	5	13	17.77	14.05	5.07
										RL	totaal (0)	1	1.5	38.67	38.17	33.42	41.60		41.60	43.42		43.42	--	--	--
										RL	totaal (0)	1	4.5	44.19	43.69	38.89	47.10		47.10	48.89		48.89	--	--	--
										RL	totaal (0)	2	1.5	40.16	39.66	34.89	43.08		43.08	44.89		44.89	--	--	--
										RL	totaal (0)	2	4.5	47.32	46.81	41.96	50.20		50.20	51.96		51.96	--	--	--
										VL	totaal (0)	1	1.5	44.87	42.44	38.96	47.06		47	48.96		49	44.87	42.44	38.96
										VL	totaal (0)	1	4.5	51.16	48.76	45.00	53.23		53	55.00		55	51.16	48.76	45.00
										VL	totaal (0)	2	1.5	44.91	42.47	39.00	47.10		47	49.00		49	44.91	42.47	39.00
										VL	totaal (0)	2	4.5	51.58	49.18	45.37	53.62		54	55.37		55	51.58	49.18	45.37
										VL	Rijksweg A28 (1)	1	1.5	44.85	42.41	38.95	47.04	2	45	48.95	2	47	44.85	42.41	38.95
										VL	Rijksweg A28 (1)	1	4.5	51.15	48.74	45.00	53.22	2	51	55.00	2	53	51.15	48.74	45.00
										VL	Rijksweg A28 (1)	2	1.5	44.89	42.45	38.99	47.08	2	45	48.99	2	47	44.89	42.45	38.99
										VL	Rijksweg A28 (1)	2	4.5	51.57	49.17	45.36	53.61	2	52	55.36	2	53	51.57	49.17	45.36
										VL	Parallelweg (2)	1	1.5	19.95	16.89	9.09	20.10	5	15	19.95	5	15	19.95	16.89	9.09
										VL	Parallelweg (2)	1	4.5	25.31	22.32	14.49	25.48	5	20	25.31	5	20	25.31	22.32	14.49
										VL	Parallelweg (2)	2	1.5	19.42	16.36	8.57	19.57	5	15	19.42	5	14	19.42	16.36	8.57
										VL	Parallelweg (2)	2	4.5	24.69	21.70	13.88	24.87	5	20	24.69	5	20	24.69	21.70	13.88
										VL	Duinweg (3)	1	1.5	-8.98	-11.54	-19.20	-99.00	5	-104	-8.98	5	-14	-8.98	-11.54	-19.20
										VL	Duinweg (3)	1	4.5	-5.70	-8.25	-15.93	-99.00	5	-104	-5.70	5	-11	-5.70	-8.25	-15.93
										VL	Duinweg (3)	2	1.5	-9.98	-12.55	-20.17	-99.00	5	-104	-9.98	5	-15	-9.98	-12.55	-20.17
										VL	Duinweg (3)	2	4.5	-7.49	-10.06	-17.68	-99.00	5	-104	-7.49	5	-12	-7.49	-10.06	-17.68
										VL	Paasloweg (4)	1	1.5	16.38	13.81	5.82	16.73	5	12	16.38	5	11	16.38	13.81	5.82
										VL	Paasloweg (4)	1	4.5	21.26	18.64	10.67	21.59	5	17	21.26	5	16	21.26	18.64	10.67
										VL	Paasloweg (4)	2	1.5	16.14	13.57	5.58	16.49	5	11	16.14	5	11	16.14	13.57	5.58
										VL	Paasloweg (4)	2	4.5	20.93	18.31	10.34	21.26	5	16	20.93	5	16	20.93	18.31	10.34
VL	Zandpad (7km/u ge	1	1.5	15.45	11.70	2.72	14.99	5	10	15.45	5	10	15.45	11.70	2.72										
VL	Zandpad (7km/u ge	1	4.5	18.34	14.69	5.79	17.94	5	13	18.34	5	13	18.34	14.69	5.79										
VL	Zandpad (7km/u ge	2	1.5	15.06	11.32	2.36	14.61	5	10	15.06	5	10	15.06	11.32	2.36										
VL	Zandpad (7km/u ge	2	4.5	17.84	14.19	5.31	17.45	5	12	17.84	5	13	17.84	14.19	5.31										
67635	0.0	6.9 Onze Woudstee		gevel			122			RL	totaal (0)	1	1.5	37.70	37.20	32.46	40.64		40.64	42.46		42.46	--	--	--
										RL	totaal (0)	1	4.5	43.16	42.65	37.89	46.08		46.08	47.89		47.89	--	--	--
										RL	totaal (0)	2	1.5	39.18	38.67	33.91	42.10		42.10	43.91		43.91	--	--	--
										RL	totaal (0)	2	4.5	46.12	45.62	40.80	49.02		49.02	50.80		50.80	--	--	--
										VL	totaal (0)	1	1.5	42.52	40.06	36.76	44.78		45	46.76		47	42.52	40.06	36.76
										VL	totaal (0)	1	4.5	49.07	46.66	42.99	51.18		51	52.99		53	49.07	46.66	42.99
										VL	totaal (0)	2	1.5	42.56	40.10	36.80	44.82		45	46.80		47	42.56	40.10	36.80
										VL	totaal (0)	2	4.5	49.52	47.11	43.35	51.58		52	53.35		53	49.52	47.11	43.35
										VL	Rijksweg A28 (1)	1	1.5	42.49	40.03	36.75	44.76	2	43	46.75	2	45	42.49	40.03	36.75
										VL	Rijksweg A28 (1)	1	4.5	49.05	46.63	42.99	51.17	2	49	52.99	2	51	49.05	46.63	42.99
										VL	Rijksweg A28 (1)	2	1.5	42.53	40.08	36.79	44.81	2	43	46.79	2	45	42.53	40.08	36.79
										VL	Rijksweg A28 (1)	2	4.5	49.50	47.09	43.34	51.57	2	50	53.34	2	51	49.50	47.09	43.34
										VL	Parallelweg (2)	1	1.5	18.14	15.06	7.23	18.27	5	13	18.14	5	13	18.14	15.06	7.23
										VL	Parallelweg (2)	1	4.5	24.38	21.38	13.53	24.54	5	20	24.38	5	19	24.38	21.38	13.53
										VL	Parallelweg (2)	2	1.5	17.52	14.43	6.61	17.64	5	13	17.52	5	13	17.52	14.43	6.61
										VL	Parallelweg (2)	2	4.5	23.75	20.76	12.91	23.92	5	19	23.75	5	19	23.75	20.76	12.91
										VL	Duinweg (3)	1	1.5	-2.23	-4.77	-12.50	-99.00	5	-104	-2.23	5	-7	-2.23	-4.77	-12.50
										VL	Duinweg (3)	1	4.5	2.79	.24	-7.46	3.23	5	-2	2.79	5	-2	2.79	.24	-7.46
										VL	Duinweg (3)	2	1.5	-2.28	-4.82	-12.55	-99.00	5	-104	-2.28	5	-7	-2.28	-4.82	-12.55
										VL	Duinweg (3)	2	4.5	2.69	.14	-7.55	3.14	5	-2	2.69	5	-2	2.69	.14	-7.55
										VL	Paasloweg (4)	1	1.5	14.38	11.82	3.82	14.74	5	10	14.38	5	9	14.38	11.82	3.82

nr	z1	m1 adres	huisnr	type	afw.toets	refl	kenmerk	rhart	groep	(*) IL: inc. maatregel, VL:inc aftrek, RL: inc prognosetoeslag							(^) VL: ex. optrektoeslag										
										sh	wnh	dag	avond	nacht	Lden	af Lden(*)	Letm	af Letm(*)	dag(^)	avond(^)	nacht(^)						
67636	0.0	6.9 Onze Woudstee		gevel			131			VL	Paasloweg (4)	1	4.5	20.22	17.63	9.64	20.56	5	16	20.22	5	15	20.22	17.63	9.64		
										VL	Paasloweg (4)	2	1.5	14.07	11.52	3.52	14.43	5	9	14.07	5	9	14.07	11.52	3.52		
										VL	Paasloweg (4)	2	4.5	19.94	17.36	9.37	20.29	5	15	19.94	5	15	19.94	17.36	9.37		
										VL	Zandpad (7km/u ge	1	1.5	14.74	10.93	1.87	14.24	5	9	14.74	5	10	14.74	10.93	1.87		
										VL	Zandpad (7km/u ge	1	4.5	18.78	15.13	6.21	18.38	5	13	18.78	5	14	18.78	15.13	6.21		
										VL	Zandpad (7km/u ge	2	1.5	13.98	10.16	1.11	13.48	5	8	13.98	5	9	13.98	10.16	1.11		
										VL	Zandpad (7km/u ge	2	4.5	17.81	14.12	5.19	17.39	5	12	17.81	5	13	17.81	14.12	5.19		
										RL	totaal (0)	1	1.5	39.47	38.98	34.23	42.41			42.41	44.23		44.23	--	--	--	
										RL	totaal (0)	1	4.5	42.96	42.47	37.78	45.93			45.93	47.78		47.78	--	--	--	
										RL	totaal (0)	2	1.5	44.98	44.47	39.53	47.81			47.81	49.53		49.53	--	--	--	
										RL	totaal (0)	2	4.5	48.79	48.28	43.41	51.66			51.66	53.41		53.41	--	--	--	
										VL	totaal (0)	1	1.5	45.49	43.06	39.49	47.63			48	49.49		49	45.49	43.06	39.49	
										VL	totaal (0)	1	4.5	50.94	48.53	44.77	53.00			53	54.77		55	50.94	48.53	44.77	
										VL	totaal (0)	2	1.5	46.78	44.36	40.67	48.87			49	50.67		51	46.78	44.36	40.67	
										VL	totaal (0)	2	4.5	52.39	50.00	46.08	54.39			54	56.08		56	52.39	50.00	46.08	
										VL	Rijksweg A28 (1)	1	1.5	45.45	43.03	39.48	47.61		2	46	49.48		47	45.45	43.03	39.48	
										VL	Rijksweg A28 (1)	1	4.5	50.92	48.51	44.77	52.99		2	51	54.77		53	50.92	48.51	44.77	
										VL	Rijksweg A28 (1)	2	1.5	46.76	44.35	40.66	48.86		2	47	50.66		49	46.76	44.35	40.66	
										VL	Rijksweg A28 (1)	2	4.5	52.38	49.99	46.07	54.38		2	52	56.07		54	52.38	49.99	46.07	
										VL	Parallelweg (2)	1	1.5	22.86	19.93	12.02	23.04		5	18	22.86		5	18	22.86	19.93	12.02
										VL	Parallelweg (2)	1	4.5	26.60	23.67	15.78	26.79		5	22	26.60		5	22	26.60	23.67	15.78
										VL	Parallelweg (2)	2	1.5	21.68	18.74	10.84	21.86		5	17	21.68		5	17	21.68	18.74	10.84
										VL	Parallelweg (2)	2	4.5	25.56	22.63	14.73	25.75		5	21	25.56		5	21	25.56	22.63	14.73
										VL	Duinweg (3)	1	1.5	4.78	2.28	-5.69	5.18		5		4.78		5		4.78	2.28	-5.69
										VL	Duinweg (3)	1	4.5	11.10	8.61	.63	11.50		5	6	11.10		5	6	11.10	8.61	.63
										VL	Duinweg (3)	2	1.5	4.76	2.26	-5.71	5.16		5		4.76		5		4.76	2.26	-5.71
										VL	Duinweg (3)	2	4.5	11.08	8.59	.61	11.48		5	6	11.08		5	6	11.08	8.59	.61
										VL	Paasloweg (4)	1	1.5	15.92	13.36	5.37	16.28		5	11	15.92		5	11	15.92	13.36	5.37
										VL	Paasloweg (4)	1	4.5	19.88	17.29	9.31	20.22		5	15	19.88		5	15	19.88	17.29	9.31
										VL	Paasloweg (4)	2	1.5	15.53	12.98	4.99	15.89		5	11	15.53		5	11	15.53	12.98	4.99
VL	Paasloweg (4)	2	4.5	19.34	16.76	8.79	19.69		5	15	19.34		5	14	19.34	16.76	8.79										
VL	Zandpad (7km/u ge	1	1.5	14.39	10.61	1.58	13.91		5	9	14.39		5	9	14.39	10.61	1.58										
VL	Zandpad (7km/u ge	1	4.5	17.51	13.86	4.92	17.11		5	12	17.51		5	13	17.51	13.86	4.92										
VL	Zandpad (7km/u ge	2	1.5	13.47	9.69	.68	12.99		5	8	13.47		5	8	13.47	9.69	.68										
VL	Zandpad (7km/u ge	2	4.5	16.61	12.95	4.02	16.20		5	11	16.61		5	12	16.61	12.95	4.02										
67637	0.0	6.9 Onze Woudstee		gevel			132			RL	totaal (0)	1	1.5	38.72	38.23	33.50	41.67			41.67	43.50		43.50	--	--	--	
										RL	totaal (0)	1	4.5	42.68	42.18	37.47	45.63			45.63	47.47		47.47	--	--	--	
										RL	totaal (0)	2	1.5	41.74	41.24	36.45	44.65			44.65	46.45		46.45	--	--	--	
										RL	totaal (0)	2	4.5	47.04	46.54	41.73	49.94			49.94	51.73		51.73	--	--	--	
										VL	totaal (0)	1	1.5	45.28	42.85	39.30	47.43			47	49.30		49	45.28	42.85	39.30	
										VL	totaal (0)	1	4.5	50.75	48.35	44.56	52.80			53	54.56		55	50.75	48.35	44.56	
										VL	totaal (0)	2	1.5	45.43	43.01	39.43	47.58			48	49.43		49	45.43	43.01	39.43	
										VL	totaal (0)	2	4.5	52.17	49.79	45.88	54.18			54	55.88		56	52.17	49.79	45.88	
										VL	Rijksweg A28 (1)	1	1.5	45.25	42.83	39.29	47.42		2	45	49.29		2	47	45.25	42.83	39.29
										VL	Rijksweg A28 (1)	1	4.5	50.73	48.34	44.55	52.79		2	51	54.55		2	53	50.73	48.34	44.55
										VL	Rijksweg A28 (1)	2	1.5	45.41	42.99	39.43	47.57		2	46	49.43		2	47	45.41	42.99	39.43
										VL	Rijksweg A28 (1)	2	4.5	52.16	49.78	45.87	54.17		2	52	55.87		2	54	52.16	49.78	45.87
										VL	Parallelweg (2)	1	1.5	20.62	17.59	9.75	20.77		5	16	20.62		5	16	20.62	17.59	9.75
										VL	Parallelweg (2)	1	4.5	25.56	22.56	14.74	25.73		5	21	25.56		5	21	25.56	22.56	14.74
										VL	Parallelweg (2)	2	1.5	19.83	16.79	8.96	19.98		5	15	19.83		5	15	19.83	16.79	8.96
										VL	Parallelweg (2)	2	4.5	24.85	21.85	14.04	25.02		5	20	24.85		5	20	24.85	21.85	14.04
										VL	Duinweg (3)	1	1.5	-2.51	-5.07	-12.71	-99.00		5	-104	-2.51		5	-8	-2.51	-5.07	-12.71

nr	z1	m1 adres	huisnr	type	afw.toets	refl	kenmerk	rhart	groep	(*) IL: inc. maatregel, VL:inc aftrek, RL: inc prognosetoeslag										(^) VL: ex. optrektoeslag					
										sh	wnh	dag	avond	nacht	Lden	af Lden(*)	Letm	af Letm(*)	dag(^)	avond(^)	nacht(^)				
67638	0.0	6.9 Onze Woudstee		gevel			123			VL Duinweg (3)	1	4.5	2.19	-37	-8.01	2.65	5	-2	2.19	5	-3	2.19	-37	-8.01	
										VL Duinweg (3)	2	1.5	-2.77	-5.34	-12.96	-99.00	5	-104	-2.77	5	-8	-2.77	-5.34	-12.96	
										VL Duinweg (3)	2	4.5	1.90	-67	-8.29	2.36	5	-3	1.90	5	-3	1.90	-67	-8.29	
										VL Paasloweg (4)	1	1.5	15.77	13.22	5.23	16.13	5	11	15.77	5	11	15.77	13.22	5.23	
										VL Paasloweg (4)	1	4.5	19.94	17.37	9.39	20.30	5	15	19.94	5	15	19.94	17.37	9.39	
										VL Paasloweg (4)	2	1.5	15.42	12.89	4.90	15.79	5	11	15.42	5	10	15.42	12.89	4.90	
										VL Paasloweg (4)	2	4.5	19.57	17.01	9.03	19.93	5	15	19.57	5	15	19.57	17.01	9.03	
										VL Zandpad (7km/u ge	1	1.5	14.81	11.04	1.98	14.33	5	9	14.81	5	10	14.81	11.04	1.98	
										VL Zandpad (7km/u ge	1	4.5	17.74	14.06	5.08	17.31	5	12	17.74	5	13	17.74	14.06	5.08	
										VL Zandpad (7km/u ge	2	1.5	13.83	10.03	.97	13.33	5	8	13.83	5	9	13.83	10.03	.97	
										VL Zandpad (7km/u ge	2	4.5	16.73	13.02	4.02	16.29	5	11	16.73	5	12	16.73	13.02	4.02	
										RL totaal (0)	1	1.5	39.15	38.66	33.90	42.09			42.09	43.90		43.90	--	--	--
										RL totaal (0)	1	4.5	44.16	43.66	38.89	47.08			47.08	48.89		48.89	--	--	--
										RL totaal (0)	2	1.5	41.40	40.90	36.12	44.32			44.32	46.12		46.12	--	--	--
										RL totaal (0)	2	4.5	47.76	47.25	42.41	50.64			50.64	52.41		52.41	--	--	--
										VL totaal (0)	1	1.5	45.56	43.14	39.58	47.72			48	49.58		50	45.56	43.14	39.58
										VL totaal (0)	1	4.5	51.97	49.57	45.76	54.01			54	55.76		56	51.97	49.57	45.76
										VL totaal (0)	2	1.5	45.74	43.31	39.74	47.88			48	49.74		50	45.74	43.31	39.74
										VL totaal (0)	2	4.5	52.64	50.25	46.34	54.64			55	56.34		56	52.64	50.25	46.34
										VL Rijksweg A28 (1)	1	1.5	45.53	43.11	39.57	47.70	2	46	49.57	2	48	45.53	43.11	39.57	
										VL Rijksweg A28 (1)	1	4.5	51.95	49.56	45.75	54.00	2	52	55.75	2	54	51.95	49.56	45.75	
										VL Rijksweg A28 (1)	2	1.5	45.71	43.29	39.73	47.87	2	46	49.73	2	48	45.71	43.29	39.73	
										VL Rijksweg A28 (1)	2	4.5	52.62	50.24	46.34	54.63	2	53	56.34	2	54	52.62	50.24	46.34	
										VL Parallelweg (2)	1	1.5	21.17	18.13	10.31	21.32	5	16	21.17	5	16	21.17	18.13	10.31	
										VL Parallelweg (2)	1	4.5	26.80	23.81	15.98	26.97	5	22	26.80	5	22	26.80	23.81	15.98	
										VL Parallelweg (2)	2	1.5	20.46	17.41	9.60	20.61	5	16	20.46	5	15	20.46	17.41	9.60	
										VL Parallelweg (2)	2	4.5	26.20	23.21	15.39	26.38	5	21	26.20	5	21	26.20	23.21	15.39	
										VL Duinweg (3)	1	1.5	-23	-2.79	-10.65	-99.00	5	-104	-23	5	-5	-23	-2.79	-10.65	
										VL Duinweg (3)	1	4.5	5.29	2.69	-5.11	5.68	5	1	5.29	5		5.29	2.69	-5.11	
										VL Duinweg (3)	2	1.5	-65	-3.20	-11.08	-99.00	5	-104	-65	5	-6	-65	-3.20	-11.08	
										VL Duinweg (3)	2	4.5	4.53	1.94	-5.90	4.91	5		4.53	5		4.53	1.94	-5.90	
										VL Paasloweg (4)	1	1.5	16.65	14.05	6.06	16.99	5	12	16.65	5	12	16.65	14.05	6.06	
VL Paasloweg (4)	1	4.5	20.27	17.67	9.68	20.61	5	16	20.27	5	15	20.27	17.67	9.68											
VL Paasloweg (4)	2	1.5	16.31	13.71	5.72	16.65	5	12	16.31	5	11	16.31	13.71	5.72											
VL Paasloweg (4)	2	4.5	19.73	17.12	9.14	20.06	5	15	19.73	5	15	19.73	17.12	9.14											
VL Zandpad (7km/u ge	1	1.5	16.47	12.74	3.78	16.03	5	11	16.47	5	11	16.47	12.74	3.78											
VL Zandpad (7km/u ge	1	4.5	19.29	15.65	6.76	18.90	5	14	19.29	5	14	19.29	15.65	6.76											
VL Zandpad (7km/u ge	2	1.5	16.07	12.35	3.42	15.64	5	11	16.07	5	11	16.07	12.35	3.42											
VL Zandpad (7km/u ge	2	4.5	18.83	15.19	6.33	18.45	5	13	18.83	5	14	18.83	15.19	6.33											
RL totaal (0)	1	1.5	39.23	38.73	33.97	42.16			42.16	43.97		43.97	--	--	--										
RL totaal (0)	1	4.5	43.42	42.93	38.22	46.38			46.38	48.22		48.22	--	--	--										
RL totaal (0)	2	1.5	42.78	42.28	37.43	45.66			45.66	47.43		47.43	--	--	--										
RL totaal (0)	2	4.5	47.94	47.43	42.60	50.83			50.83	52.60		52.60	--	--	--										
VL totaal (0)	1	1.5	47.82	45.40	41.74	49.93			50	51.74		52	47.82	45.40	41.74										
VL totaal (0)	1	4.5	51.66	49.25	45.55	53.75			54	55.55		56	51.66	49.25	45.55										
VL totaal (0)	2	1.5	48.15	45.74	42.05	50.25			50	52.05		52	48.15	45.74	42.05										
VL totaal (0)	2	4.5	52.70	50.30	46.46	54.73			55	56.46		56	52.70	50.30	46.46										
VL Rijksweg A28 (1)	1	1.5	47.79	45.38	41.73	49.91	2	48	51.73	2	50	47.79	45.38	41.73											
VL Rijksweg A28 (1)	1	4.5	51.64	49.23	45.54	53.74	2	52	55.54	2	54	51.64	49.23	45.54											
VL Rijksweg A28 (1)	2	1.5	48.13	45.72	42.04	50.23	2	48	52.04	2	50	48.13	45.72	42.04											
VL Rijksweg A28 (1)	2	4.5	52.68	50.28	46.46	54.72	2	53	56.46	2	54	52.68	50.28	46.46											
VL Parallelweg (2)	1	1.5	23.21	20.19	12.41	23.38	5	18	23.21	5	18	23.21	20.19	12.41											

nr	z1	m1 adres	huisnr	type	afw.toets	refl	kenmerk	rhart	groep	(*) IL: inc. maatregel, VL:inc aftrek, RL: inc prognosetoeslag							(^) VL: ex. optrektoeslag								
										sh	wnh	dag	avond	nacht	Lden	af Lden(*)	Letm	af Letm(*)	dag(^)	avond(^)	nacht(^)				
67640	0.0	6.9 Onze Woudstee		gevel			131a			VL	Parallelweg (2)	1	4.5	27.22	24.21	16.41	27.39	5	22	27.22	5	22	27.22	24.21	16.41
										VL	Parallelweg (2)	2	1.5	22.88	19.85	12.08	23.05	5	18	22.88	5	18	22.88	19.85	12.08
										VL	Parallelweg (2)	2	4.5	26.78	23.77	15.98	26.95	5	22	26.78	5	22	26.78	23.77	15.98
										VL	Duinweg (3)	1	1.5	2.96	.22	-7.64	3.26	5	-2	2.96	5	-2	2.96	.22	-7.64
										VL	Duinweg (3)	1	4.5	9.90	7.16	-.73	10.19	5	5	9.90	5	5	9.90	7.16	-.73
										VL	Duinweg (3)	2	1.5	2.51	-.26	-8.12	2.79	5	-2	2.51	5	-2	2.51	-.26	-8.12
										VL	Duinweg (3)	2	4.5	9.58	6.82	-1.07	9.86	5	5	9.58	5	5	9.58	6.82	-1.07
										VL	Paasloweg (4)	1	1.5	17.14	14.56	6.57	17.49	5	12	17.14	5	12	17.14	14.56	6.57
										VL	Paasloweg (4)	1	4.5	21.40	18.76	10.80	21.72	5	17	21.40	5	16	21.40	18.76	10.80
										VL	Paasloweg (4)	2	1.5	16.94	14.36	6.37	17.29	5	12	16.94	5	12	16.94	14.36	6.37
										VL	Paasloweg (4)	2	4.5	21.17	18.53	10.57	21.49	5	16	21.17	5	16	21.17	18.53	10.57
										VL	Zandpad (7km/u ge	1	1.5	20.52	17.21	8.80	20.39	5	15	20.52	5	16	20.52	17.21	8.80
										VL	Zandpad (7km/u ge	1	4.5	22.81	19.44	10.92	22.62	5	18	22.81	5	18	22.81	19.44	10.92
										VL	Zandpad (7km/u ge	2	1.5	20.34	17.06	8.67	20.23	5	15	20.34	5	15	20.34	17.06	8.67
										VL	Zandpad (7km/u ge	2	4.5	22.56	19.20	10.71	22.39	5	17	22.56	5	18	22.56	19.20	10.71
										RL	totaal (0)	1	1.5	40.55	40.06	35.30	43.49		43.49	45.30		45.30	--	--	--
										RL	totaal (0)	1	4.5	45.21	44.70	39.88	48.10		48.10	49.88		49.88	--	--	--
										RL	totaal (0)	2	1.5	44.06	43.55	38.66	46.92		46.92	48.66		48.66	--	--	--
										RL	totaal (0)	2	4.5	49.30	48.79	43.90	52.16		52.16	53.90		53.90	--	--	--
										VL	totaal (0)	1	1.5	48.86	46.45	42.75	50.95		51	52.75		53	48.86	46.45	42.75
										VL	totaal (0)	1	4.5	53.84	51.43	47.64	55.89		56	57.64		58	53.84	51.43	47.64
										VL	totaal (0)	2	1.5	49.17	46.76	43.03	51.25		51	53.03		53	49.17	46.76	43.03
										VL	totaal (0)	2	4.5	54.45	52.05	48.20	56.47		56	58.20		58	54.45	52.05	48.20
										VL	Rijksweg A28 (1)	1	1.5	48.84	46.43	42.74	50.94	2	49	52.74	2	51	48.84	46.43	42.74
										VL	Rijksweg A28 (1)	1	4.5	53.82	51.42	47.64	55.88	3	53	57.64	2	56	53.82	51.42	47.64
										VL	Rijksweg A28 (1)	2	1.5	49.15	46.74	43.03	51.24	2	49	53.03	2	51	49.15	46.74	43.03
										VL	Rijksweg A28 (1)	2	4.5	54.44	52.04	48.19	56.46	3	53	58.19	2	56	54.44	52.04	48.19
										VL	Parallelweg (2)	1	1.5	24.52	21.51	13.71	24.69	5	20	24.52	5	20	24.52	21.51	13.71
										VL	Parallelweg (2)	1	4.5	29.13	26.16	18.35	29.32	5	24	29.13	5	24	29.13	26.16	18.35
										VL	Parallelweg (2)	2	1.5	24.02	21.01	13.22	24.19	5	19	24.02	5	19	24.02	21.01	13.22
										VL	Parallelweg (2)	2	4.5	28.66	25.68	17.88	28.85	5	24	28.66	5	24	28.66	25.68	17.88
										VL	Duinweg (3)	1	1.5	-3.78	-6.34	-14.00	-99.00	5	-104	-3.78	5	-9	-3.78	-6.34	-14.00
VL	Duinweg (3)	1	4.5	-1.49	-4.05	-11.70	-99.00	5	-104	-1.49	5	-6	-1.49	-4.05	-11.70										
VL	Duinweg (3)	2	1.5	-3.90	-6.46	-14.11	-99.00	5	-104	-3.90	5	-9	-3.90	-6.46	-14.11										
VL	Duinweg (3)	2	4.5	-1.84	-4.40	-12.05	-99.00	5	-104	-1.84	5	-7	-1.84	-4.40	-12.05										
VL	Paasloweg (4)	1	1.5	14.76	12.14	4.16	15.09	5	10	14.76	5	10	14.76	12.14	4.16										
VL	Paasloweg (4)	1	4.5	18.74	16.09	8.12	19.06	5	14	18.74	5	14	18.74	16.09	8.12										
VL	Paasloweg (4)	2	1.5	14.28	11.65	3.67	14.60	5	10	14.28	5	9	14.28	11.65	3.67										
VL	Paasloweg (4)	2	4.5	18.12	15.47	7.50	18.44	5	13	18.12	5	13	18.12	15.47	7.50										
VL	Zandpad (7km/u ge	1	1.5	18.93	15.35	6.51	18.58	5	14	18.93	5	14	18.93	15.35	6.51										
VL	Zandpad (7km/u ge	1	4.5	20.87	17.28	8.42	20.51	5	16	20.87	5	16	20.87	17.28	8.42										
VL	Zandpad (7km/u ge	2	1.5	18.65	15.08	6.26	18.31	5	13	18.65	5	14	18.65	15.08	6.26										
VL	Zandpad (7km/u ge	2	4.5	20.49	16.91	8.06	20.14	5	15	20.49	5	15	20.49	16.91	8.06										
RL	totaal (0)	1	1.5	40.62	40.12	35.32	43.53		43.53	45.32		45.32	--	--	--										
RL	totaal (0)	1	4.5	44.86	44.35	39.54	47.76		47.76	49.54		49.54	--	--	--										
RL	totaal (0)	2	1.5	44.06	43.55	38.68	46.93		46.93	48.68		48.68	--	--	--										
RL	totaal (0)	2	4.5	49.07	48.56	43.69	51.94		51.94	53.69		53.69	--	--	--										
VL	totaal (0)	1	1.5	48.15	45.73	42.08	50.26		50	52.08		52	48.15	45.73	42.08										
VL	totaal (0)	1	4.5	53.65	51.27	47.37	55.66		56	57.37		57	53.65	51.27	47.37										
VL	totaal (0)	2	1.5	48.60	46.18	42.49	50.69		51	52.49		52	48.60	46.18	42.49										
VL	totaal (0)	2	4.5	54.66	52.28	48.34	56.65		57	58.34		58	54.66	52.28	48.34										
VL	Rijksweg A28 (1)	1	1.5	48.13	45.71	42.07	50.25	2	48	52.07	2	50	48.13	45.71	42.07										

nr	z1	m1 adres	huisnr	type	afw.toets	refl	kenmerk	rhart	groep	(*) IL: inc. maatregel, VL:inc aftrek, RL: inc prognosetoeslag							(^) VL: ex. optrektoeslag						
										sh	wnh	dag	avond	nacht	Lden	af Lden(*)	Letm	af Letm(*)	dag(^)	avond(^)	nacht(^)		
								VL	Rijksweg A28 (1)	1	4.5	53.64	51.25	47.37	55.66	3	53	57.37	2	55	53.64	51.25	47.37
								VL	Rijksweg A28 (1)	2	1.5	48.58	46.17	42.48	50.68	2	49	52.48	2	50	48.58	46.17	42.48
								VL	Rijksweg A28 (1)	2	4.5	54.65	52.27	48.34	56.65	4	53	58.34	2	56	54.65	52.27	48.34
								VL	Parallelweg (2)	1	1.5	23.56	20.53	12.73	23.72	5	19	23.56	5	19	23.56	20.53	12.73
								VL	Parallelweg (2)	1	4.5	28.55	25.56	17.77	28.73	5	24	28.55	5	24	28.55	25.56	17.77
								VL	Parallelweg (2)	2	1.5	23.01	19.99	12.19	23.18	5	18	23.01	5	18	23.01	19.99	12.19
								VL	Parallelweg (2)	2	4.5	28.07	25.07	17.29	28.25	5	23	28.07	5	23	28.07	25.07	17.29
								VL	Duinweg (3)	1	1.5	-52	-3.03	-10.85	-99.00	5	-104	-52	5	-6	-52	-3.03	-10.85
								VL	Duinweg (3)	1	4.5	5.56	3.05	-4.77	5.99	5	1	5.56	5	1	5.56	3.05	-4.77
								VL	Duinweg (3)	2	1.5	-1.45	-3.97	-11.75	-99.00	5	-104	-1.45	5	-6	-1.45	-3.97	-11.75
								VL	Duinweg (3)	2	4.5	4.69	2.18	-5.63	5.13	5		4.69	5		4.69	2.18	-5.63
								VL	Paasloweg (4)	1	1.5	16.81	14.18	6.21	17.14	5	12	16.81	5	12	16.81	14.18	6.21
								VL	Paasloweg (4)	1	4.5	19.94	17.30	9.33	20.26	5	15	19.94	5	15	19.94	17.30	9.33
								VL	Paasloweg (4)	2	1.5	16.44	13.81	5.84	16.77	5	12	16.44	5	11	16.44	13.81	5.84
								VL	Paasloweg (4)	2	4.5	19.42	16.78	8.81	19.74	5	15	19.42	5	14	19.42	16.78	8.81
								VL	Zandpad (7km/u ge	1	1.5	18.19	14.43	5.35	17.71	5	13	18.19	5	13	18.19	14.43	5.35
								VL	Zandpad (7km/u ge	1	4.5	20.72	17.05	8.07	20.30	5	15	20.72	5	16	20.72	17.05	8.07
								VL	Zandpad (7km/u ge	2	1.5	17.88	14.11	5.05	17.40	5	12	17.88	5	13	17.88	14.11	5.05
								VL	Zandpad (7km/u ge	2	4.5	20.33	16.66	7.69	19.91	5	15	20.33	5	15	20.33	16.66	7.69
67642	0.0	6.9 Onze Woudstee		gevel			129	RL	totaal (0)	1	1.5	40.90	40.41	35.61	43.82		43.82	45.61		45.61	--	--	--
								RL	totaal (0)	1	4.5	44.79	44.28	39.49	47.70		47.70	49.49		49.49	--	--	--
								RL	totaal (0)	2	1.5	43.80	43.29	38.45	46.68		46.68	48.45		48.45	--	--	--
								RL	totaal (0)	2	4.5	48.85	48.34	43.49	51.73		51.73	53.49		53.49	--	--	--
								VL	totaal (0)	1	1.5	49.55	47.13	43.51	51.68		52	53.51		54	49.55	47.13	43.51
								VL	totaal (0)	1	4.5	54.18	51.77	47.98	56.23		56	57.98		58	54.18	51.77	47.98
								VL	totaal (0)	2	1.5	49.79	47.36	43.73	51.90		52	53.73		54	49.79	47.36	43.73
								VL	totaal (0)	2	4.5	55.23	52.84	48.95	57.24		57	58.95		59	55.23	52.84	48.95
								VL	Rijksweg A28 (1)	1	1.5	49.52	47.10	43.50	51.66	2	50	53.50	2	52	49.52	47.10	43.50
								VL	Rijksweg A28 (1)	1	4.5	54.16	51.75	47.97	56.21	3	53	57.97	2	56	54.16	51.75	47.97
								VL	Rijksweg A28 (1)	2	1.5	49.76	47.34	43.72	51.89	2	50	53.72	2	52	49.76	47.34	43.72
								VL	Rijksweg A28 (1)	2	4.5	55.22	52.82	48.95	57.23	4	53	58.95	2	57	55.22	52.82	48.95
								VL	Parallelweg (2)	1	1.5	25.28	22.26	14.48	25.45	5	20	25.28	5	20	25.28	22.26	14.48
								VL	Parallelweg (2)	1	4.5	29.38	26.38	18.59	29.56	5	25	29.38	5	24	29.38	26.38	18.59
								VL	Parallelweg (2)	2	1.5	24.89	21.87	14.09	25.06	5	20	24.89	5	20	24.89	21.87	14.09
								VL	Parallelweg (2)	2	4.5	28.96	25.97	18.18	29.14	5	24	28.96	5	24	28.96	25.97	18.18
								VL	Duinweg (3)	1	1.5	-2.20	-4.69	-12.56	-99.00	5	-104	-2.20	5	-7	-2.20	-4.69	-12.56
								VL	Duinweg (3)	1	4.5	2.44	-0.7	-7.89	2.87	5	-2	2.44	5	-3	2.44	-0.7	-7.89
								VL	Duinweg (3)	2	1.5	-4.86	-7.38	-15.16	-99.00	5	-104	-4.86	5	-10	-4.86	-7.38	-15.16
								VL	Duinweg (3)	2	4.5	.45	-2.08	-9.84	.89	5	-4	.45	5	-5	.45	-2.08	-9.84
								VL	Paasloweg (4)	1	1.5	17.06	14.42	6.45	17.38	5	12	17.06	5	12	17.06	14.42	6.45
								VL	Paasloweg (4)	1	4.5	20.33	17.68	9.72	20.65	5	16	20.33	5	15	20.33	17.68	9.72
								VL	Paasloweg (4)	2	1.5	16.63	13.99	6.03	16.95	5	12	16.63	5	12	16.63	13.99	6.03
								VL	Paasloweg (4)	2	4.5	19.75	17.11	9.14	20.07	5	15	19.75	5	15	19.75	17.11	9.14
								VL	Zandpad (7km/u ge	1	1.5	22.71	19.41	10.96	22.57	5	18	22.71	5	18	22.71	19.41	10.96
								VL	Zandpad (7km/u ge	1	4.5	23.98	20.63	12.09	23.80	5	19	23.98	5	19	23.98	20.63	12.09
								VL	Zandpad (7km/u ge	2	1.5	22.51	19.24	10.80	22.39	5	17	22.51	5	18	22.51	19.24	10.80
								VL	Zandpad (7km/u ge	2	4.5	23.63	20.29	11.78	23.46	5	18	23.63	5	19	23.63	20.29	11.78
67643	0.0	6.9 Onze Woudstee		gevel			137	RL	totaal (0)	1	1.5	40.48	39.99	35.22	43.41		43.41	45.22		45.22	--	--	--
								RL	totaal (0)	1	4.5	44.78	44.27	39.45	47.67		47.67	49.45		49.45	--	--	--
								RL	totaal (0)	2	1.5	44.47	43.96	39.10	47.34		47.34	49.10		49.10	--	--	--
								RL	totaal (0)	2	4.5	49.51	49.00	44.10	52.36		52.36	54.10		54.10	--	--	--
								VL	totaal (0)	1	1.5	49.19	46.75	43.21	51.34		51	53.21		53	49.19	46.75	43.21

														(*) IL: inc. maatregel, VL:inc aftrek, RL: inc prognosetoeslag			(^) VL: ex. optrektoeslag						
nr	z1	m1 adres	huisnr	type	afw.toets	refl	kenmerk	rhart	groep	sh	wnh	dag	avond	nacht	Lden	af Lden(*)	Letm	af Letm(*)	dag(^)	avond(^)	nacht(^)		
									VL totaal (0)	1	4.5	54.67	52.27	48.44	56.70	57	58.44	58	54.67	52.27	48.44		
									VL totaal (0)	2	1.5	49.53	47.09	43.52	51.67	52	53.52	54	49.53	47.09	43.52		
									VL totaal (0)	2	4.5	55.67	53.27	49.40	57.68	58	59.40	59	55.67	53.27	49.40		
									VL Rijksweg A28 (1)	1	1.5	49.16	46.72	43.20	51.32	2	49	53.20	2	51	49.16	46.72	43.20
									VL Rijksweg A28 (1)	1	4.5	54.65	52.25	48.44	56.69	4	53	58.44	2	56	54.65	52.25	48.44
									VL Rijksweg A28 (1)	2	1.5	49.50	47.07	43.51	51.65	2	50	53.51	2	52	49.50	47.07	43.51
									VL Rijksweg A28 (1)	2	4.5	55.65	53.25	49.40	57.67	2	56	59.40	2	57	55.65	53.25	49.40
									VL Parallelweg (2)	1	1.5	26.01	23.02	15.19	26.18	5	21	26.01	5	21	26.01	23.02	15.19
									VL Parallelweg (2)	1	4.5	30.33	27.36	19.54	30.52	5	26	30.33	5	25	30.33	27.36	19.54
									VL Parallelweg (2)	2	1.5	24.79	21.77	13.97	24.96	5	20	24.79	5	20	24.79	21.77	13.97
									VL Parallelweg (2)	2	4.5	29.56	26.59	18.78	29.75	5	25	29.56	5	25	29.56	26.59	18.78
									VL Duinweg (3)	1	1.5	-2.50	-5.02	-12.81	-99.00	5	-104	-2.50	5	-7	-2.50	-5.02	-12.81
									VL Duinweg (3)	1	4.5	1.80	-.72	-8.52	2.23	5	-3	1.80	5	-3	1.80	-.72	-8.52
									VL Duinweg (3)	2	1.5	-4.14	-6.68	-14.40	-99.00	5	-104	-4.14	5	-9	-4.14	-6.68	-14.40
									VL Duinweg (3)	2	4.5	-.59	-3.14	-10.84	-99.00	5	-104	-.59	5	-6	-.59	-3.14	-10.84
									VL Paasloweg (4)	1	1.5	16.40	13.74	5.78	16.71	5	12	16.40	5	11	16.40	13.74	5.78
									VL Paasloweg (4)	1	4.5	18.76	16.11	8.15	19.08	5	14	18.76	5	14	18.76	16.11	8.15
									VL Paasloweg (4)	2	1.5	15.83	13.17	5.21	16.14	5	11	15.83	5	11	15.83	13.17	5.21
									VL Paasloweg (4)	2	4.5	18.05	15.40	7.44	18.37	5	13	18.05	5	13	18.05	15.40	7.44
									VL Zandpad (7km/u ge	1	1.5	19.97	16.28	7.24	19.53	5	15	19.97	5	15	19.97	16.28	7.24
									VL Zandpad (7km/u ge	1	4.5	21.99	18.34	9.32	21.57	5	17	21.99	5	17	21.99	18.34	9.32
									VL Zandpad (7km/u ge	2	1.5	19.71	16.03	6.99	19.27	5	14	19.71	5	15	19.71	16.03	6.99
									VL Zandpad (7km/u ge	2	4.5	21.64	17.98	8.96	21.21	5	16	21.64	5	17	21.64	17.98	8.96
67644	0.0	6.9 Onze Woudstee		gevel			139		RL totaal (0)	1	1.5	40.57	40.07	35.28	43.48	43.48	45.28	45.28	--	--	--		
									RL totaal (0)	1	4.5	44.21	43.71	38.94	47.13	47.13	48.94	48.94	--	--	--		
									RL totaal (0)	2	1.5	43.35	42.84	38.03	46.25	46.25	48.03	48.03	--	--	--		
									RL totaal (0)	2	4.5	48.78	48.28	43.42	51.66	51.66	53.42	53.42	--	--	--		
									VL totaal (0)	1	1.5	47.80	45.36	41.81	49.95	50	51.81	52	47.80	45.36	41.81		
									VL totaal (0)	1	4.5	53.84	51.45	47.59	55.87	56	57.59	58	53.84	51.45	47.59		
									VL totaal (0)	2	1.5	47.82	45.38	41.83	49.97	50	51.83	52	47.82	45.38	41.83		
									VL totaal (0)	2	4.5	54.57	52.18	48.28	56.58	57	58.28	58	54.57	52.18	48.28		
									VL Rijksweg A28 (1)	1	1.5	47.78	45.34	41.81	49.94	2	48	51.81	2	50	47.78	45.34	41.81
									VL Rijksweg A28 (1)	1	4.5	53.83	51.43	47.59	55.86	3	53	57.59	2	56	53.83	51.43	47.59
									VL Rijksweg A28 (1)	2	1.5	47.80	45.36	41.82	49.95	2	48	51.82	2	50	47.80	45.36	41.82
									VL Rijksweg A28 (1)	2	4.5	54.56	52.17	48.28	56.57	4	53	58.28	2	56	54.56	52.17	48.28
									VL Parallelweg (2)	1	1.5	23.98	20.98	13.16	24.15	5	19	23.98	5	19	23.98	20.98	13.16
									VL Parallelweg (2)	1	4.5	28.81	25.83	18.03	29.00	5	24	28.81	5	24	28.81	25.83	18.03
									VL Parallelweg (2)	2	1.5	23.24	20.24	12.42	23.41	5	18	23.24	5	18	23.24	20.24	12.42
									VL Parallelweg (2)	2	4.5	28.14	25.16	17.37	28.33	5	23	28.14	5	23	28.14	25.16	17.37
									VL Duinweg (3)	1	1.5	2.74	.03	-7.86	3.04	5	-2	2.74	5	-2	2.74	.03	-7.86
									VL Duinweg (3)	1	4.5	6.62	3.95	-3.85	6.97	5	2	6.62	5	2	6.62	3.95	-3.85
									VL Duinweg (3)	2	1.5	2.01	-.75	-8.63	2.29	5	-3	2.01	5	-3	2.01	-.75	-8.63
									VL Duinweg (3)	2	4.5	5.61	2.89	-4.91	5.93	5	1	5.61	5	1	5.61	2.89	-4.91
									VL Paasloweg (4)	1	1.5	16.27	13.58	5.63	16.57	5	12	16.27	5	11	16.27	13.58	5.63
									VL Paasloweg (4)	1	4.5	20.18	17.52	9.56	20.49	5	15	20.18	5	15	20.18	17.52	9.56
									VL Paasloweg (4)	2	1.5	15.78	13.08	5.13	16.07	5	11	15.78	5	11	15.78	13.08	5.13
									VL Paasloweg (4)	2	4.5	19.51	16.84	8.89	19.82	5	15	19.51	5	15	19.51	16.84	8.89
									VL Zandpad (7km/u ge	1	1.5	17.79	14.06	4.98	17.32	5	12	17.79	5	13	17.79	14.06	4.98
									VL Zandpad (7km/u ge	1	4.5	20.26	16.59	7.57	19.83	5	15	20.26	5	15	20.26	16.59	7.57
									VL Zandpad (7km/u ge	2	1.5	17.38	13.64	4.58	16.91	5	12	17.38	5	12	17.38	13.64	4.58
									VL Zandpad (7km/u ge	2	4.5	19.70	16.02	7.00	19.27	5	14	19.70	5	15	19.70	16.02	7.00
67645	0.0	6.9 Onze Woudstee		gevel			135		RL totaal (0)	1	1.5	41.50	40.99	36.11	44.36	44.36	46.11	46.11	--	--	--		

nr	z1	m1 adres	huisnr	type	afw.toets	refl	kenmerk	rhart	groep	(*) IL: inc. maatregel, VL:inc aftrek, RL: inc prognosetoeslag							(^) VL: ex. optrektoeslag						
										sh	wnh	dag	avond	nacht	Lden	af Lden(*)	Letm	af Letm(*)	dag(^)	avond(^)	nacht(^)		
								RL	totaal (0)	1	4.5	45.10	44.60	39.77	47.99	47.99	49.77	49.77	--	--	--		
								RL	totaal (0)	2	1.5	45.85	45.33	40.36	48.66	48.66	50.36	50.36	--	--	--		
								RL	totaal (0)	2	4.5	49.52	49.01	44.10	52.37	52.37	54.10	54.10	--	--	--		
								VL	totaal (0)	1	1.5	47.19	44.75	41.23	49.35	49	51.23	51	47.19	44.75	41.23		
								VL	totaal (0)	1	4.5	52.56	50.17	46.35	54.61	55	56.35	56	52.56	50.17	46.35		
								VL	totaal (0)	2	1.5	47.98	45.55	41.93	50.10	50	51.93	52	47.98	45.55	41.93		
								VL	totaal (0)	2	4.5	53.50	51.11	47.21	55.51	56	57.21	57	53.50	51.11	47.21		
								VL	Rijksweg A28 (1)	1	1.5	47.16	44.73	41.22	49.34	2	47	51.22	2	49	47.16	44.73	41.22
								VL	Rijksweg A28 (1)	1	4.5	52.54	50.15	46.34	54.59	2	53	56.34	2	54	52.54	50.15	46.34
								VL	Rijksweg A28 (1)	2	1.5	47.96	45.54	41.92	50.09	2	48	51.92	2	50	47.96	45.54	41.92
								VL	Rijksweg A28 (1)	2	4.5	53.49	51.10	47.21	55.50	3	53	57.21	2	55	53.49	51.10	47.21
								VL	Parallelweg (2)	1	1.5	23.99	21.01	13.16	24.16	5	19	23.99	5	19	23.99	21.01	13.16
								VL	Parallelweg (2)	1	4.5	28.14	25.17	17.34	28.32	5	23	28.14	5	23	28.14	25.17	17.34
								VL	Parallelweg (2)	2	1.5	23.02	20.03	12.19	23.19	5	18	23.02	5	18	23.02	20.03	12.19
								VL	Parallelweg (2)	2	4.5	27.42	24.44	16.62	27.60	5	23	27.42	5	22	27.42	24.44	16.62
								VL	Duinweg (3)	1	1.5	3.04	.40	-7.54	3.37	5	-2	3.04	5	-2	3.04	.40	-7.54
								VL	Duinweg (3)	1	4.5	9.57	6.94	-9.98	9.91	5	5	9.57	5	5	9.57	6.94	-9.98
								VL	Duinweg (3)	2	1.5	2.97	.33	-7.61	3.30	5	-2	2.97	5	-2	2.97	.33	-7.61
								VL	Duinweg (3)	2	4.5	9.47	6.84	-1.08	9.81	5	5	9.47	5	4	9.47	6.84	-1.08
								VL	Paasloweg (4)	1	1.5	15.20	12.59	4.61	15.53	5	11	15.20	5	10	15.20	12.59	4.61
								VL	Paasloweg (4)	1	4.5	20.09	17.48	9.51	20.43	5	15	20.09	5	15	20.09	17.48	9.51
								VL	Paasloweg (4)	2	1.5	14.76	12.16	4.18	15.10	5	10	14.76	5	10	14.76	12.16	4.18
								VL	Paasloweg (4)	2	4.5	19.74	17.13	9.16	20.08	5	15	19.74	5	15	19.74	17.13	9.16
								VL	Zandpad (7km/u ge	1	1.5	16.40	12.62	3.52	15.91	5	11	16.40	5	11	16.40	12.62	3.52
								VL	Zandpad (7km/u ge	1	4.5	18.88	15.21	6.22	18.46	5	13	18.88	5	14	18.88	15.21	6.22
								VL	Zandpad (7km/u ge	2	1.5	15.84	12.05	2.94	15.34	5	10	15.84	5	11	15.84	12.05	2.94
								VL	Zandpad (7km/u ge	2	4.5	18.25	14.58	5.59	17.83	5	13	18.25	5	13	18.25	14.58	5.59
67646	0.0	6.9 Onze Woudstee		gevel			147	RL	totaal (0)	1	1.5	39.87	39.38	34.64	42.82	42.82	44.64	44.64	--	--	--		
								RL	totaal (0)	1	4.5	43.12	42.62	37.93	46.08	46.08	47.93	47.93	--	--	--		
								RL	totaal (0)	2	1.5	47.07	46.55	41.58	49.88	49.88	51.58	51.58	--	--	--		
								RL	totaal (0)	2	4.5	50.01	49.50	44.60	52.86	52.86	54.60	54.60	--	--	--		
								VL	totaal (0)	1	1.5	47.69	45.25	41.74	49.86	50	51.74	52	47.69	45.25	41.74		
								VL	totaal (0)	1	4.5	52.70	50.32	46.43	54.72	55	56.43	56	52.70	50.32	46.43		
								VL	totaal (0)	2	1.5	48.91	46.48	42.83	51.01	51	52.83	53	48.91	46.48	42.83		
								VL	totaal (0)	2	4.5	54.29	51.91	47.96	56.28	56	57.96	58	54.29	51.91	47.96		
								VL	Rijksweg A28 (1)	1	1.5	47.65	45.22	41.73	49.84	2	48	51.73	2	50	47.65	45.22	41.73
								VL	Rijksweg A28 (1)	1	4.5	52.68	50.30	46.42	54.70	2	53	56.42	2	54	52.68	50.30	46.42
								VL	Rijksweg A28 (1)	2	1.5	48.88	46.46	42.82	51.00	2	49	52.82	2	51	48.88	46.46	42.82
								VL	Rijksweg A28 (1)	2	4.5	54.28	51.90	47.96	56.27	3	53	57.96	2	56	54.28	51.90	47.96
								VL	Parallelweg (2)	1	1.5	25.54	22.59	14.72	25.72	5	21	25.54	5	21	25.54	22.59	14.72
								VL	Parallelweg (2)	1	4.5	28.84	25.87	18.04	29.02	5	24	28.84	5	24	28.84	25.87	18.04
								VL	Parallelweg (2)	2	1.5	24.36	21.40	13.54	24.54	5	20	24.36	5	19	24.36	21.40	13.54
								VL	Parallelweg (2)	2	4.5	27.81	24.83	17.01	27.99	5	23	27.81	5	23	27.81	24.83	17.01
								VL	Duinweg (3)	1	1.5	-.44	-2.94	-10.80	-99.00	5	-104	-.44	5	-5	-.44	-2.94	-10.80
								VL	Duinweg (3)	1	4.5	4.14	1.61	-6.15	4.58	5	5	4.14	5	-1	4.14	1.61	-6.15
								VL	Duinweg (3)	2	1.5	-.95	-3.45	-11.31	-99.00	5	-104	-.95	5	-6	-.95	-3.45	-11.31
								VL	Duinweg (3)	2	4.5	3.91	1.38	-6.38	4.35	5	-1	3.91	5	-1	3.91	1.38	-6.38
								VL	Paasloweg (4)	1	1.5	17.90	15.30	7.33	18.24	5	13	17.90	5	13	17.90	15.30	7.33
								VL	Paasloweg (4)	1	4.5	21.28	18.68	10.71	21.62	5	17	21.28	5	16	21.28	18.68	10.71
								VL	Paasloweg (4)	2	1.5	17.49	14.89	6.92	17.83	5	13	17.49	5	12	17.49	14.89	6.92
								VL	Paasloweg (4)	2	4.5	20.66	18.06	10.09	21.00	5	16	20.66	5	16	20.66	18.06	10.09
								VL	Zandpad (7km/u ge	1	1.5	17.62	13.92	4.93	17.18	5	12	17.62	5	13	17.62	13.92	4.93

nr	z1	m1 adres	huisnr type	afw.toets	refl kenmerk	rhart groep	(*) IL: inc. maatregel, VL:inc aftrek, RL: inc prognosetoeslag							(^) VL: ex. optrektoeslag							
							sh	wnh	dag	avond	nacht	Lden	af Lden(*)	Letm	af Letm(*)	dag(^)	avond(^)	nacht(^)			
67647	0.0	6.9 Onze Woudstee	gevel		163	VL Zandpad (7km/u ge	1	4.5	19.92	16.31	7.42	19.54	5	15	19.92	5	15	19.92	16.31	7.42	
							2	1.5	17.03	13.33	4.36	16.60	5	12	17.03	5	12	17.03	13.33	4.36	
							VL Zandpad (7km/u ge	2	4.5	19.45	15.85	6.99	19.08	5	14	19.45	5	14	19.45	15.85	6.99
							RL totaal (0)	1	1.5	38.80	38.31	33.57	41.75		41.75	43.57		43.57	--	--	--
							RL totaal (0)	1	4.5	44.33	43.83	39.04	47.24		47.24	49.04		49.04	--	--	--
							RL totaal (0)	2	1.5	40.79	40.29	35.51	43.71		43.71	45.51		45.51	--	--	--
							RL totaal (0)	2	4.5	47.40	46.90	42.07	50.29		50.29	52.07		52.07	--	--	--
							VL totaal (0)	1	1.5	46.97	44.54	40.94	49.10		49	50.94		51	46.97	44.54	40.94
							VL totaal (0)	1	4.5	52.55	50.15	46.36	54.60		55	56.36		56	52.55	50.15	46.36
							VL totaal (0)	2	1.5	47.16	44.73	41.11	49.28		49	51.11		51	47.16	44.73	41.11
							VL totaal (0)	2	4.5	53.23	50.83	46.98	55.25		55	56.98		57	53.23	50.83	46.98
							VL Rijksweg A28 (1)	1	1.5	46.92	44.50	40.92	49.07	2	47	50.92	2	49	46.92	44.50	40.92
							VL Rijksweg A28 (1)	1	4.5	52.53	50.13	46.35	54.59	2	53	56.35	2	54	52.53	50.13	46.35
							VL Rijksweg A28 (1)	2	1.5	47.12	44.70	41.10	49.26	2	47	51.10	2	49	47.12	44.70	41.10
							VL Rijksweg A28 (1)	2	4.5	53.21	50.81	46.97	55.24	2	53	56.97	2	55	53.21	50.81	46.97
							VL Parallelweg (2)	1	1.5	21.50	18.47	10.67	21.66	5	17	21.50	5	17	21.50	18.47	10.67
							VL Parallelweg (2)	1	4.5	26.37	23.38	15.57	26.55	5	22	26.37	5	21	26.37	23.38	15.57
							VL Parallelweg (2)	2	1.5	21.21	18.17	10.38	21.37	5	16	21.21	5	16	21.21	18.17	10.38
							VL Parallelweg (2)	2	4.5	26.03	23.04	15.24	26.21	5	21	26.03	5	21	26.03	23.04	15.24
							VL Duinweg (3)	1	1.5	6.86	4.36	-3.52	7.28	5	2	6.86	5	2	6.86	4.36	-3.52
							VL Duinweg (3)	1	4.5	11.05	8.52	.71	11.47	5	6	11.05	5	6	11.05	8.52	.71
							VL Duinweg (3)	2	1.5	6.84	4.34	-3.54	7.26	5	2	6.84	5	2	6.84	4.34	-3.54
							VL Duinweg (3)	2	4.5	11.01	8.49	.68	11.44	5	6	11.01	5	6	11.01	8.49	.68
							VL Paasloweg (4)	1	1.5	24.90	22.41	14.41	25.29	5	20	24.90	5	20	24.90	22.41	14.41
							VL Paasloweg (4)	1	4.5	26.99	24.46	16.47	27.36	5	22	26.99	5	22	26.99	24.46	16.47
							VL Paasloweg (4)	2	1.5	24.88	22.38	14.38	25.27	5	20	24.88	5	20	24.88	22.38	14.38
VL Paasloweg (4)	2	4.5	26.94	24.42	16.43	27.32	5	22	26.94	5	22	26.94	24.42	16.43							
VL Zandpad (7km/u ge	1	1.5	15.40	11.81	3.14	15.08	5	10	15.40	5	10	15.40	11.81	3.14							
VL Zandpad (7km/u ge	1	4.5	18.53	15.09	6.54	18.30	5	13	18.53	5	14	18.53	15.09	6.54							
VL Zandpad (7km/u ge	2	1.5	15.10	11.52	2.89	14.79	5	10	15.10	5	10	15.10	11.52	2.89							
VL Zandpad (7km/u ge	2	4.5	18.19	14.76	6.25	17.98	5	13	18.19	5	13	18.19	14.76	6.25							
67648	0.0	6.8 Onze Woudstee	gevel		162	RL totaal (0)	1	1.5	39.40	38.90	34.14	42.33		42.33	44.14		44.14	--	--	--	
							1	4.5	44.19	43.69	38.90	47.10		47.10	48.90		48.90	--	--	--	
							RL totaal (0)	2	1.5	40.61	40.11	35.34	43.53		43.53	45.34		45.34	--	--	--
							RL totaal (0)	2	4.5	46.42	45.91	41.10	49.32		49.32	51.10		51.10	--	--	--
							VL totaal (0)	1	1.5	45.63	43.21	39.61	47.77		48	49.61		50	45.63	43.21	39.61
							VL totaal (0)	1	4.5	50.76	48.36	44.61	52.83		53	54.61		55	50.76	48.36	44.61
							VL totaal (0)	2	1.5	45.98	43.56	39.90	48.09		48	49.90		50	45.98	43.56	39.90
							VL totaal (0)	2	4.5	51.48	49.09	45.23	53.51		54	55.23		55	51.48	49.09	45.23
							VL Rijksweg A28 (1)	1	1.5	45.56	43.14	39.59	47.72	2	46	49.59	2	48	45.56	43.14	39.59
							VL Rijksweg A28 (1)	1	4.5	50.73	48.32	44.60	52.81	2	51	54.60	2	53	50.73	48.32	44.60
							VL Rijksweg A28 (1)	2	1.5	45.92	43.50	39.88	48.05	2	46	49.88	2	48	45.92	43.50	39.88
							VL Rijksweg A28 (1)	2	4.5	51.45	49.06	45.22	53.49	2	51	55.22	2	53	51.45	49.06	45.22
							VL Parallelweg (2)	1	1.5	18.82	15.75	7.94	18.96	5	14	18.82	5	14	18.82	15.75	7.94
							VL Parallelweg (2)	1	4.5	23.92	20.91	13.09	24.09	5	19	23.92	5	19	23.92	20.91	13.09
							VL Parallelweg (2)	2	1.5	18.23	15.16	7.35	18.37	5	13	18.23	5	13	18.23	15.16	7.35
							VL Parallelweg (2)	2	4.5	23.40	20.39	12.57	23.57	5	19	23.40	5	18	23.40	20.39	12.57
							VL Duinweg (3)	1	1.5	3.58	1.05	-6.88	3.97	5	-1	3.58	5	-1	3.58	1.05	-6.88
							VL Duinweg (3)	1	4.5	8.96	6.40	-1.50	9.34	5	4	8.96	5	4	8.96	6.40	-1.50
							VL Duinweg (3)	2	1.5	3.57	1.04	-6.89	3.96	5	-1	3.57	5	-1	3.57	1.04	-6.89
							VL Duinweg (3)	2	4.5	8.95	6.39	-1.51	9.33	5	4	8.95	5	4	8.95	6.39	-1.51
							VL Paasloweg (4)	1	1.5	26.79	24.32	16.33	27.20	5	22	26.79	5	22	26.79	24.32	16.33

nr	z1	m1 adres	huisnr	type	afw.toets	refl	kenmerk	rhart	groep	(*) IL: inc. maatregel, VL:inc aftrek, RL: inc prognosetoeslag							(^) VL: ex. optrektoeslag										
										sh	wnh	dag	avond	nacht	Lden	af Lden(*)	Letm	af Letm(*)	dag(^)	avond(^)	nacht(^)						
67649	0.0	6.8 Onze Woudstee		gevel			161			VL	Paasloweg (4)	1	4.5	28.06	25.57	17.58	28.46	5	23	28.06	5	23	28.06	25.57	17.58		
										VL	Paasloweg (4)	2	1.5	26.77	24.30	16.31	27.18	5	22	26.77	5	22	26.77	24.30	16.31		
										VL	Paasloweg (4)	2	4.5	28.02	25.54	17.55	28.42	5	23	28.02	5	23	28.02	25.54	17.55		
										VL	Zandpad (7km/u ge	1	1.5	14.52	10.86	2.05	14.14	5	9	14.52	5	10	14.52	10.86	2.05		
										VL	Zandpad (7km/u ge	1	4.5	17.16	13.59	4.86	16.84	5	12	17.16	5	12	17.16	13.59	4.86		
										VL	Zandpad (7km/u ge	2	1.5	14.03	10.38	1.59	13.66	5	9	14.03	5	9	14.03	10.38	1.59		
										VL	Zandpad (7km/u ge	2	4.5	16.61	13.04	4.33	16.29	5	11	16.61	5	12	16.61	13.04	4.33		
										RL	totaal (0)	1	1.5	42.23	41.72	36.80	45.07			45.07	46.80		46.80	--	--	--	
										RL	totaal (0)	1	4.5	45.08	44.58	39.75	47.97			47.97	49.75		49.75	--	--	--	
										RL	totaal (0)	2	1.5	42.85	42.34	37.43	45.70			45.70	47.43		47.43	--	--	--	
										RL	totaal (0)	2	4.5	47.15	46.65	41.81	50.04			50.04	51.81		51.81	--	--	--	
										VL	totaal (0)	1	1.5	47.58	45.17	41.48	49.68			50	51.48		51	47.58	45.17	41.48	
										VL	totaal (0)	1	4.5	51.42	49.01	45.31	53.51			54	55.31		55	51.42	49.01	45.31	
										VL	totaal (0)	2	1.5	47.61	45.19	41.50	49.70			50	51.50		52	47.61	45.19	41.50	
										VL	totaal (0)	2	4.5	51.88	49.47	45.71	53.94			54	55.71		56	51.88	49.47	45.71	
										VL	Rijksweg A28 (1)	1	1.5	47.55	45.14	41.47	49.66		2	48	51.47		2	49	47.55	45.14	41.47
										VL	Rijksweg A28 (1)	1	4.5	51.40	48.99	45.30	53.50		2	51	55.30		2	53	51.40	48.99	45.30
										VL	Rijksweg A28 (1)	2	1.5	47.58	45.17	41.50	49.69		2	48	51.50		2	50	47.58	45.17	41.50
										VL	Rijksweg A28 (1)	2	4.5	51.86	49.46	45.71	53.93		2	52	55.71		2	54	51.86	49.46	45.71
										VL	Parallelweg (2)	1	1.5	21.14	18.15	10.32	21.31		5	16	21.14		5	16	21.14	18.15	10.32
										VL	Parallelweg (2)	1	4.5	25.30	22.31	14.49	25.48		5	20	25.30		5	20	25.30	22.31	14.49
										VL	Parallelweg (2)	2	1.5	20.85	17.85	10.02	21.02		5	16	20.85		5	16	20.85	17.85	10.02
										VL	Parallelweg (2)	2	4.5	24.84	21.85	14.04	25.02		5	20	24.84		5	20	24.84	21.85	14.04
										VL	Duinweg (3)	1	1.5	17.14	14.63	6.81	17.57		5	13	17.14		5	12	17.14	14.63	6.81
										VL	Duinweg (3)	1	4.5	17.45	14.93	7.11	17.88		5	13	17.45		5	12	17.45	14.93	7.11
										VL	Duinweg (3)	2	1.5	17.14	14.63	6.81	17.57		5	13	17.14		5	12	17.14	14.63	6.81
										VL	Duinweg (3)	2	4.5	17.45	14.93	7.11	17.88		5	13	17.45		5	12	17.45	14.93	7.11
										VL	Paasloweg (4)	1	1.5	22.58	20.09	12.07	22.97		5	18	22.58		5	18	22.58	20.09	12.07
										VL	Paasloweg (4)	1	4.5	24.36	21.84	13.84	24.74		5	20	24.36		5	19	24.36	21.84	13.84
										VL	Paasloweg (4)	2	1.5	22.52	20.03	12.01	22.91		5	18	22.52		5	18	22.52	20.03	12.01
VL	Paasloweg (4)	2	4.5	24.28	21.76	13.76	24.66		5	20	24.28		5	19	24.28	21.76	13.76										
VL	Zandpad (7km/u ge	1	1.5	12.98	9.30	.51	12.59		5	8	12.98		5	8	12.98	9.30	.51										
VL	Zandpad (7km/u ge	1	4.5	15.79	12.16	3.37	15.43		5	10	15.79		5	11	15.79	12.16	3.37										
VL	Zandpad (7km/u ge	2	1.5	12.69	9.04	.27	12.32		5	7	12.69		5	8	12.69	9.04	.27										
VL	Zandpad (7km/u ge	2	4.5	15.45	11.83	3.07	15.10		5	10	15.45		5	10	15.45	11.83	3.07										
67650	0.0	6.8 Onze Woudstee		gevel			155			RL	totaal (0)	1	1.5	37.75	37.25	32.54	40.70			40.70	42.54		42.54	--	--	--	
										RL	totaal (0)	1	4.5	43.54	43.03	38.25	46.45			46.45	48.25		48.25	--	--	--	
										RL	totaal (0)	2	1.5	39.94	39.44	34.68	42.87			42.87	44.68		44.68	--	--	--	
										RL	totaal (0)	2	4.5	46.37	45.87	41.04	49.26			49.26	51.04		51.04	--	--	--	
										VL	totaal (0)	1	1.5	45.44	43.03	39.43	47.58			48	49.43		49	45.44	43.03	39.43	
										VL	totaal (0)	1	4.5	51.17	48.78	44.93	53.20			53	54.93		55	51.17	48.78	44.93	
										VL	totaal (0)	2	1.5	45.87	43.45	39.85	48.01			48	49.85		50	45.87	43.45	39.85	
										VL	totaal (0)	2	4.5	52.14	49.74	45.87	54.15			54	55.87		56	52.14	49.74	45.87	
										VL	Rijksweg A28 (1)	1	1.5	45.38	42.97	39.41	47.54		2	46	49.41		2	47	45.38	42.97	39.41
										VL	Rijksweg A28 (1)	1	4.5	51.14	48.75	44.92	53.18		2	51	54.92		2	53	51.14	48.75	44.92
										VL	Rijksweg A28 (1)	2	1.5	45.82	43.40	39.83	47.97		2	46	49.83		2	48	45.82	43.40	39.83
										VL	Rijksweg A28 (1)	2	4.5	52.11	49.72	45.86	54.14		2	52	55.86		2	54	52.11	49.72	45.86
										VL	Parallelweg (2)	1	1.5	19.87	16.77	9.00	20.00		5	15	19.87		5	15	19.87	16.77	9.00
										VL	Parallelweg (2)	1	4.5	25.14	22.13	14.33	25.31		5	20	25.14		5	20	25.14	22.13	14.33
										VL	Parallelweg (2)	2	1.5	19.44	16.34	8.57	19.57		5	15	19.44		5	14	19.44	16.34	8.57
										VL	Parallelweg (2)	2	4.5	24.71	21.69	13.90	24.88		5	20	24.71		5	20	24.71	21.69	13.90
										VL	Duinweg (3)	1	1.5	2.30	-22	-8.01	2.74		5	-2	2.30		5	-3	2.30	-22	-8.01

nr	z1	m1 adres	huisnr	type	afw.toets	refl	kenmerk	rhart	groep	(*) IL: inc. maatregel, VL:inc aftrek, RL: inc prognosetoeslag							(^) VL: ex. optrektoeslag								
										sh	wnh	dag	avond	nacht	Lden	af Lden(*)	Letm	af Letm(*)	dag(^)	avond(^)	nacht(^)				
67651	0.0	6.8 Onze Woudstee		gevel			154			VL	Duinweg (3)	1	4.5	7.30	4.79	-3.03	7.73	5	3	7.30	5	2	7.30	4.79	-3.03
										VL	Duinweg (3)	2	1.5	2.23	-29	-8.08	2.67	5	-2	2.23	5	-3	2.23	-29	-8.08
										VL	Duinweg (3)	2	4.5	7.27	4.76	-3.05	7.71	5	3	7.27	5	2	7.27	4.76	-3.05
										VL	Paasloweg (4)	1	1.5	25.36	22.86	14.85	25.75	5	21	25.36	5	20	25.36	22.86	14.85
										VL	Paasloweg (4)	1	4.5	28.48	25.94	17.94	28.85	5	24	28.48	5	23	28.48	25.94	17.94
										VL	Paasloweg (4)	2	1.5	25.33	22.83	14.82	25.72	5	21	25.33	5	20	25.33	22.83	14.82
										VL	Paasloweg (4)	2	4.5	28.44	25.90	17.90	28.81	5	24	28.44	5	23	28.44	25.90	17.90
										VL	Zandpad (7km/u ge	1	1.5	14.54	10.90	2.15	14.18	5	9	14.54	5	10	14.54	10.90	2.15
										VL	Zandpad (7km/u ge	1	4.5	16.97	13.38	4.67	16.64	5	12	16.97	5	12	16.97	13.38	4.67
										VL	Zandpad (7km/u ge	2	1.5	14.35	10.72	2.00	14.00	5	9	14.35	5	9	14.35	10.72	2.00
										VL	Zandpad (7km/u ge	2	4.5	16.66	13.08	4.39	16.34	5	11	16.66	5	12	16.66	13.08	4.39
										RL	totaal (0)	1	1.5	39.83	39.34	34.60	42.78			42.78	44.60	44.60	--	--	--
										RL	totaal (0)	1	4.5	45.32	44.81	39.99	48.21			48.21	49.99	49.99	--	--	--
										RL	totaal (0)	2	1.5	42.06	41.56	36.78	44.98			44.98	46.78	46.78	--	--	--
										RL	totaal (0)	2	4.5	48.43	47.92	43.06	51.30			51.30	53.06	53.06	--	--	--
										VL	totaal (0)	1	1.5	47.45	45.02	41.43	49.58			50	51.43	51	47.45	45.02	41.43
										VL	totaal (0)	1	4.5	53.35	50.96	47.10	55.38			55	57.10	57	53.35	50.96	47.10
										VL	totaal (0)	2	1.5	47.53	45.11	41.50	49.66			50	51.50	52	47.53	45.11	41.50
										VL	totaal (0)	2	4.5	54.28	51.89	47.98	56.28			56	57.98	58	54.28	51.89	47.98
										VL	Rijksweg A28 (1)	1	1.5	47.42	44.99	41.42	49.56	2	48	51.42	2	49	47.42	44.99	41.42
										VL	Rijksweg A28 (1)	1	4.5	53.33	50.94	47.09	55.36	2	53	57.09	2	55	53.33	50.94	47.09
										VL	Rijksweg A28 (1)	2	1.5	47.50	45.08	41.49	49.64	2	48	51.49	2	49	47.50	45.08	41.49
										VL	Rijksweg A28 (1)	2	4.5	54.27	51.88	47.97	56.27	3	53	57.97	2	56	54.27	51.88	47.97
										VL	Parallelweg (2)	1	1.5	22.30	19.26	11.47	22.46	5	17	22.30	5	17	22.30	19.26	11.47
										VL	Parallelweg (2)	1	4.5	27.25	24.25	16.46	27.43	5	22	27.25	5	22	27.25	24.25	16.46
										VL	Parallelweg (2)	2	1.5	21.90	18.85	11.08	22.06	5	17	21.90	5	17	21.90	18.85	11.08
										VL	Parallelweg (2)	2	4.5	26.85	23.85	16.07	27.03	5	22	26.85	5	22	26.85	23.85	16.07
										VL	Duinweg (3)	1	1.5	8.37	5.85	-1.92	8.81	5	4	8.37	5	3	8.37	5.85	-1.92
										VL	Duinweg (3)	1	4.5	12.05	9.55	1.70	12.48	5	7	12.05	5	7	12.05	9.55	1.70
										VL	Duinweg (3)	2	1.5	8.30	5.77	-2.00	8.74	5	4	8.30	5	3	8.30	5.77	-2.00
										VL	Duinweg (3)	2	4.5	11.89	9.40	1.54	12.32	5	7	11.89	5	7	11.89	9.40	1.54
										VL	Paasloweg (4)	1	1.5	22.52	19.96	11.96	22.88	5	18	22.52	5	18	22.52	19.96	11.96
										VL	Paasloweg (4)	1	4.5	25.77	23.14	15.17	26.10	5	21	25.77	5	21	25.77	23.14	15.17
VL	Paasloweg (4)	2	1.5	22.43	19.87	11.88	22.79	5	18	22.43	5	17	22.43	19.87	11.88										
VL	Paasloweg (4)	2	4.5	25.63	23.00	15.03	25.96	5	21	25.63	5	21	25.63	23.00	15.03										
VL	Zandpad (7km/u ge	1	1.5	16.21	12.56	3.79	15.84	5	11	16.21	5	11	16.21	12.56	3.79										
VL	Zandpad (7km/u ge	1	4.5	18.58	15.03	6.35	18.28	5	13	18.58	5	14	18.58	15.03	6.35										
VL	Zandpad (7km/u ge	2	1.5	15.78	12.14	3.40	15.42	5	10	15.78	5	11	15.78	12.14	3.40										
VL	Zandpad (7km/u ge	2	4.5	18.08	14.53	5.88	17.78	5	13	18.08	5	13	18.08	14.53	5.88										
RL	totaal (0)	1	1.5	39.25	38.76	34.03	42.20			42.20	44.03	44.03	--	--	--										
RL	totaal (0)	1	4.5	44.55	44.05	39.24	47.45			47.45	49.24	49.24	--	--	--										
RL	totaal (0)	2	1.5	41.69	41.18	36.42	44.61			44.61	46.42	46.42	--	--	--										
RL	totaal (0)	2	4.5	47.68	47.17	42.35	50.57			50.57	52.35	52.35	--	--	--										
VL	totaal (0)	1	1.5	47.19	44.76	41.20	49.34			49	51.20	51	47.19	44.76	41.20										
VL	totaal (0)	1	4.5	53.25	50.86	47.00	55.28			55	57.00	57	53.25	50.86	47.00										
VL	totaal (0)	2	1.5	47.22	44.79	41.22	49.36			49	51.22	51	47.22	44.79	41.22										
VL	totaal (0)	2	4.5	54.17	51.78	47.88	56.18			56	57.88	58	54.17	51.78	47.88										
VL	Rijksweg A28 (1)	1	1.5	47.15	44.73	41.19	49.32	2	47	51.19	2	49	47.15	44.73	41.19										
VL	Rijksweg A28 (1)	1	4.5	53.22	50.84	46.99	55.26	2	53	56.99	2	55	53.22	50.84	46.99										
VL	Rijksweg A28 (1)	2	1.5	47.19	44.76	41.21	49.34	2	47	51.21	2	49	47.19	44.76	41.21										
VL	Rijksweg A28 (1)	2	4.5	54.15	51.76	47.88	56.17	3	53	57.88	2	56	54.15	51.76	47.88										
VL	Parallelweg (2)	1	1.5	21.82	18.76	10.98	21.97	5	17	21.82	5	17	21.82	18.76	10.98										

															(*) IL: inc. maatregel, VL:inc aftrek, RL: inc prognosetoeslag					(^) VL: ex. optrektoeslag						
nr	z1	m1 adres	huisnr	type	afw.toets	refl	kenmerk	rhart	groep	sh	wnh	dag	avond	nacht	Lden	af Lden(*)	Letm	af Letm(*)	dag(^)	avond(^)	nacht(^)					
67653	0.0	6.8 Onze Woudstee		gevel			161			VL	Parallelweg (2)	1	4.5	26.64	23.64	15.84	26.82	5	22	26.64	23.64	15.84				
										VL	Parallelweg (2)	2	1.5	21.38	18.32	10.54	21.53	5	17	21.38	5	16	21.38	18.32	10.54	
										VL	Parallelweg (2)	2	4.5	26.24	23.23	15.44	26.41	5	21	26.24	5	21	26.24	23.23	15.44	
										VL	Duinweg (3)	1	1.5	1.77	-0.82	-8.71	2.14	5	-3	1.77	5	-3	1.77	-0.82	-8.71	
										VL	Duinweg (3)	1	4.5	7.48	4.82	-3.04	7.82	5	3	7.48	5	2	7.48	4.82	-3.04	
										VL	Duinweg (3)	2	1.5	1.73	-0.86	-8.75	2.10	5	-3	1.73	5	-3	1.73	-0.86	-8.75	
										VL	Duinweg (3)	2	4.5	7.39	4.72	-3.15	7.72	5	3	7.39	5	2	7.39	4.72	-3.15	
										VL	Paasloweg (4)	1	1.5	23.32	20.77	12.78	23.68	5	19	23.32	5	18	23.32	20.77	12.78	
										VL	Paasloweg (4)	1	4.5	26.68	24.08	16.11	27.02	5	22	26.68	5	22	26.68	24.08	16.11	
										VL	Paasloweg (4)	2	1.5	23.24	20.69	12.70	23.60	5	19	23.24	5	18	23.24	20.69	12.70	
										VL	Paasloweg (4)	2	4.5	26.52	23.91	15.94	26.86	5	22	26.52	5	22	26.52	23.91	15.94	
										VL	Zandpad (7km/u ge	1	1.5	16.67	13.04	4.30	16.32	5	11	16.67	5	12	16.67	13.04	4.30	
										VL	Zandpad (7km/u ge	1	4.5	19.27	15.75	7.09	18.98	5	14	19.27	5	14	19.27	15.75	7.09	
										VL	Zandpad (7km/u ge	2	1.5	16.40	12.78	4.06	16.05	5	11	16.40	5	11	16.40	12.78	4.06	
										VL	Zandpad (7km/u ge	2	4.5	18.78	15.25	6.62	18.50	5	13	18.78	5	14	18.78	15.25	6.62	
										RL	totaal (0)	1	1.5	43.89	43.37	38.36	46.68		46.68	48.37		48.37	--	--	--	
										RL	totaal (0)	1	4.5	45.12	44.61	39.70	47.97		47.97	49.70		49.70	--	--	--	
										RL	totaal (0)	2	1.5	44.04	43.52	38.51	46.83		46.83	48.52		48.52	--	--	--	
										RL	totaal (0)	2	4.5	45.33	44.82	39.91	48.18		48.18	49.91		49.91	--	--	--	
										VL	totaal (0)	1	1.5	47.00	44.62	40.46	48.89		49	50.46		50	47.00	44.62	40.46	
										VL	totaal (0)	1	4.5	48.98	46.59	42.56	50.92		51	52.56		53	48.98	46.59	42.56	
										VL	totaal (0)	2	1.5	47.10	44.71	40.56	48.98		49	50.56		51	47.10	44.71	40.56	
										VL	totaal (0)	2	4.5	49.10	46.70	42.70	51.05		51	52.70		53	49.10	46.70	42.70	
										VL	Rijksweg A28 (1)	1	1.5	46.71	44.33	40.34	48.68		2	47	50.34	2	48	46.71	44.33	40.34
										VL	Rijksweg A28 (1)	1	4.5	48.73	46.34	42.46	50.75		2	49	52.46	2	50	48.73	46.34	42.46
										VL	Rijksweg A28 (1)	2	1.5	46.81	44.43	40.45	48.78		2	47	50.45	2	48	46.81	44.43	40.45
										VL	Rijksweg A28 (1)	2	4.5	48.86	46.46	42.61	50.88		2	49	52.61	2	51	48.86	46.46	42.61
										VL	Parallelweg (2)	1	1.5	19.38	16.55	8.60	19.61	5	15	19.38	5	14	19.38	16.55	8.60	
										VL	Parallelweg (2)	1	4.5	20.69	17.84	9.89	20.90	5	16	20.69	5	16	20.69	17.84	9.89	
										VL	Parallelweg (2)	2	1.5	19.37	16.54	8.59	19.60	5	15	19.37	5	14	19.37	16.54	8.59	
										VL	Parallelweg (2)	2	4.5	20.63	17.78	9.83	20.84	5	16	20.63	5	16	20.63	17.78	9.83	
										VL	Duinweg (3)	1	1.5	22.03	19.55	11.56	22.43	5	17	22.03	5	17	22.03	19.55	11.56	
										VL	Duinweg (3)	1	4.5	23.84	21.36	13.37	24.24	5	19	23.84	5	19	23.84	21.36	13.37	
VL	Duinweg (3)	2	1.5	22.03	19.55	11.56	22.43	5	17	22.03	5	17	22.03	19.55	11.56											
VL	Duinweg (3)	2	4.5	23.84	21.36	13.37	24.24	5	19	23.84	5	19	23.84	21.36	13.37											
VL	Paasloweg (4)	1	1.5	34.78	32.32	24.33	35.19	5	30	34.78	5	30	34.78	32.32	24.33											
VL	Paasloweg (4)	1	4.5	36.12	33.66	25.67	36.53	5	32	36.12	5	31	36.12	33.66	25.67											
VL	Paasloweg (4)	2	1.5	34.78	32.32	24.33	35.19	5	30	34.78	5	30	34.78	32.32	24.33											
VL	Paasloweg (4)	2	4.5	36.12	33.66	25.67	36.53	5	32	36.12	5	31	36.12	33.66	25.67											
VL	Zandpad (7km/u ge	1	1.5	-1.84	-5.08	-13.17	-99.00	5	-104	-1.84	5	-7	-1.84	-5.08	-13.17											
VL	Zandpad (7km/u ge	1	4.5	.03	-3.25	-11.34	-.01	5	-5	.03	5	-5	.03	-3.25	-11.34											
VL	Zandpad (7km/u ge	2	1.5	-1.84	-5.08	-13.17	-99.00	5	-104	-1.84	5	-7	-1.84	-5.08	-13.17											
VL	Zandpad (7km/u ge	2	4.5	.03	-3.25	-11.34	-.01	5	-5	.03	5	-5	.03	-3.25	-11.34											
RL	totaal (0)	1	1.5	37.88	37.38	32.63	40.81		40.81	42.63		42.63	--	--	--											
RL	totaal (0)	1	4.5	42.60	42.10	37.38	45.55		45.55	47.38		47.38	--	--	--											
RL	totaal (0)	2	1.5	39.90	39.40	34.63	42.82		42.82	44.63		44.63	--	--	--											
RL	totaal (0)	2	4.5	45.75	45.25	40.46	48.66		48.66	50.46		50.46	--	--	--											
VL	totaal (0)	1	1.5	46.41	43.98	40.35	48.52		49	50.35		50	46.41	43.98	40.35											
VL	totaal (0)	1	4.5	51.07	48.66	44.90	53.13		53	54.90		55	51.07	48.66	44.90											
VL	totaal (0)	2	1.5	46.59	44.17	40.54	48.71		49	50.54		51	46.59	44.17	40.54											
VL	totaal (0)	2	4.5	51.68	49.28	45.44	53.71		54	55.44		55	51.68	49.28	45.44											
VL	Rijksweg A28 (1)	1	1.5	46.25	43.83	40.29	48.42		2	46	50.29	2	48	46.25	43.83	40.29										

nr	z1	m1 adres	huisnr	type	afw.toets	refl	kenmerk	rhart	groep	(*) IL: inc. maatregel, VL:inc aftrek, RL: inc prognosetoeslag						(^) VL: ex. optrektoeslag									
										sh	wnh	dag	avond	nacht	Lden	af Lden(*)	Letm	af Letm(*)	dag(^)	avond(^)	nacht(^)				
67655	0.0	6.8 Onze Woudstee		gevel			112			VL	Rijksweg A28 (1)	1	4.5	50.99	48.58	44.87	53.08	2	51	54.87	2	53	50.99	48.58	44.87
										VL	Rijksweg A28 (1)	2	1.5	46.44	44.01	40.48	48.60	2	47	50.48	2	48	46.44	44.01	40.48
										VL	Rijksweg A28 (1)	2	4.5	51.61	49.21	45.42	53.66	2	52	55.42	2	53	51.61	49.21	45.42
										VL	Parallelweg (2)	1	1.5	20.17	17.11	9.33	20.32	5	15	20.17	5	15	20.17	17.11	9.33
										VL	Parallelweg (2)	1	4.5	24.79	21.76	13.98	24.96	5	20	24.79	5	20	24.79	21.76	13.98
										VL	Parallelweg (2)	2	1.5	19.76	16.69	8.92	19.91	5	15	19.76	5	15	19.76	16.69	8.92
										VL	Parallelweg (2)	2	4.5	24.35	21.32	13.54	24.52	5	20	24.35	5	19	24.35	21.32	13.54
										VL	Duinweg (3)	1	1.5	1.49	-1.01	-8.85	1.92	5	-3	1.49	5	-4	1.49	-1.01	-8.85
										VL	Duinweg (3)	1	4.5	6.13	3.63	-4.20	6.56	5	2	6.13	5	1	6.13	3.63	-4.20
										VL	Duinweg (3)	2	1.5	1.25	-1.25	-9.09	1.68	5	-3	1.25	5	-4	1.25	-1.25	-9.09
										VL	Duinweg (3)	2	4.5	6.00	3.49	-4.33	6.43	5	1	6.00	5	1	6.00	3.49	-4.33
										VL	Paasloweg (4)	1	1.5	31.65	29.12	21.11	32.02	5	27	31.65	5	27	31.65	29.12	21.11
										VL	Paasloweg (4)	1	4.5	33.17	30.63	22.62	33.53	5	29	33.17	5	28	33.17	30.63	22.62
										VL	Paasloweg (4)	2	1.5	31.65	29.11	21.10	32.01	5	27	31.65	5	27	31.65	29.11	21.10
										VL	Paasloweg (4)	2	4.5	33.16	30.62	22.61	33.52	5	29	33.16	5	28	33.16	30.62	22.61
										VL	Zandpad (7km/u ge	1	1.5	17.64	14.35	5.99	17.53	5	13	17.64	5	13	17.64	14.35	5.99
										VL	Zandpad (7km/u ge	1	4.5	19.69	16.33	7.88	19.53	5	15	19.69	5	15	19.69	16.33	7.88
										VL	Zandpad (7km/u ge	2	1.5	17.45	14.19	5.85	17.36	5	12	17.45	5	12	17.45	14.19	5.85
										VL	Zandpad (7km/u ge	2	4.5	19.45	16.10	7.69	19.30	5	14	19.45	5	14	19.45	16.10	7.69
										RL	totaal (0)	1	1.5	38.40	37.90	33.17	41.34		41.34	43.17		43.17	--	--	--
										RL	totaal (0)	1	4.5	44.18	43.68	38.87	47.08		47.08	48.87		48.87	--	--	--
										RL	totaal (0)	2	1.5	40.26	39.76	34.99	43.18		43.18	44.99		44.99	--	--	--
										RL	totaal (0)	2	4.5	47.01	46.50	41.67	49.90		49.90	51.67		51.67	--	--	--
										VL	totaal (0)	1	1.5	45.59	43.17	39.57	47.73		48	49.57		50	45.59	43.17	39.57
										VL	totaal (0)	1	4.5	51.57	49.17	45.33	53.60		54	55.33		55	51.57	49.17	45.33
										VL	totaal (0)	2	1.5	45.72	43.30	39.68	47.85		48	49.68		50	45.72	43.30	39.68
										VL	totaal (0)	2	4.5	52.58	50.19	46.31	54.60		55	56.31		56	52.58	50.19	46.31
										VL	Rijksweg A28 (1)	1	1.5	45.54	43.12	39.55	47.69	2	46	49.55	2	48	45.54	43.12	39.55
										VL	Rijksweg A28 (1)	1	4.5	51.53	49.14	45.32	53.58	2	52	55.32	2	53	51.53	49.14	45.32
										VL	Rijksweg A28 (1)	2	1.5	45.67	43.26	39.67	47.82	2	46	49.67	2	48	45.67	43.26	39.67
										VL	Rijksweg A28 (1)	2	4.5	52.56	50.17	46.30	54.58	2	53	56.30	2	54	52.56	50.17	46.30
										VL	Parallelweg (2)	1	1.5	19.88	16.80	9.04	20.03	5	15	19.88	5	15	19.88	16.80	9.04
										VL	Parallelweg (2)	1	4.5	25.32	22.31	14.52	25.49	5	20	25.32	5	20	25.32	22.31	14.52
										VL	Parallelweg (2)	2	1.5	19.50	16.42	8.66	19.65	5	15	19.50	5	15	19.50	16.42	8.66
										VL	Parallelweg (2)	2	4.5	24.92	21.92	14.13	25.10	5	20	24.92	5	20	24.92	21.92	14.13
										VL	Duinweg (3)	1	1.5	5.64	2.90	-4.91	5.95	5	1	5.64	5	1	5.64	2.90	-4.91
										VL	Duinweg (3)	1	4.5	12.35	9.58	1.68	12.62	5	8	12.35	5	7	12.35	9.58	1.68
										VL	Duinweg (3)	2	1.5	5.63	2.89	-4.92	5.94	5	1	5.63	5	1	5.63	2.89	-4.92
										VL	Duinweg (3)	2	4.5	12.33	9.57	1.67	12.61	5	8	12.33	5	7	12.33	9.57	1.67
										VL	Paasloweg (4)	1	1.5	24.25	21.74	13.72	24.63	5	20	24.25	5	19	24.25	21.74	13.72
										VL	Paasloweg (4)	1	4.5	27.69	25.13	17.13	28.05	5	23	27.69	5	23	27.69	25.13	17.13
										VL	Paasloweg (4)	2	1.5	24.21	21.70	13.68	24.59	5	20	24.21	5	19	24.21	21.70	13.68
VL	Paasloweg (4)	2	4.5	27.63	25.07	17.08	27.99	5	23	27.63	5	23	27.63	25.07	17.08										
VL	Zandpad (7km/u ge	1	1.5	16.52	13.02	4.43	16.26	5	11	16.52	5	12	16.52	13.02	4.43										
VL	Zandpad (7km/u ge	1	4.5	19.18	15.73	7.18	18.95	5	14	19.18	5	14	19.18	15.73	7.18										
VL	Zandpad (7km/u ge	2	1.5	16.38	12.89	4.33	16.13	5	11	16.38	5	11	16.38	12.89	4.33										
VL	Zandpad (7km/u ge	2	4.5	18.94	15.50	6.99	18.72	5	14	18.94	5	14	18.94	15.50	6.99										
RL	totaal (0)	1	1.5	39.32	38.83	34.09	42.27		42.27	44.09		44.09	--	--	--										
RL	totaal (0)	1	4.5	44.96	44.46	39.62	47.85		47.85	49.62		49.62	--	--	--										
RL	totaal (0)	2	1.5	41.39	40.89	36.12	44.31		44.31	46.12		46.12	--	--	--										
RL	totaal (0)	2	4.5	47.95	47.44	42.60	50.83		50.83	52.60		52.60	--	--	--										
VL	totaal (0)	1	1.5	46.47	44.04	40.50	48.63		49	50.50		50	46.47	44.04	40.50										

nr	z1	m1 adres	huisnr type	afw.toets	refl kenmerk	rhart groep	(*) IL: inc. maatregel, VL:inc aftrek, RL: inc prognosetoeslag							(^) VL: ex. optrektoeslag						
							sh	wnh	dag	avond	nacht	Lden	af Lden(*)	Letm	af Letm(*)	dag(^)	avond(^)	nacht(^)		
						VL totaal (0)	1	4.5	52.84	50.45	46.60	54.87	55	56.60	57	52.84	50.45	46.60		
						VL totaal (0)	2	1.5	46.64	44.21	40.66	48.79	49	50.66	51	46.64	44.21	40.66		
						VL totaal (0)	2	4.5	53.57	51.18	47.30	55.59	56	57.30	57	53.57	51.18	47.30		
						VL Rijksweg A28 (1)	1	1.5	46.44	44.02	40.49	48.61	2	47	50.49	2	48	46.44	44.02	40.49
						VL Rijksweg A28 (1)	1	4.5	52.83	50.44	46.59	54.86	2	53	56.59	2	55	52.83	50.44	46.59
						VL Rijksweg A28 (1)	2	1.5	46.62	44.19	40.66	48.78	2	47	50.66	2	49	46.62	44.19	40.66
						VL Rijksweg A28 (1)	2	4.5	53.56	51.17	47.29	55.58	3	53	57.29	2	55	53.56	51.17	47.29
						VL Parallelweg (2)	1	1.5	21.29	18.20	10.44	21.43	5	16	21.29	5	16	21.29	18.20	10.44
						VL Parallelweg (2)	1	4.5	26.94	23.92	16.15	27.11	5	22	26.94	5	22	26.94	23.92	16.15
						VL Parallelweg (2)	2	1.5	20.88	17.78	10.03	21.02	5	16	20.88	5	16	20.88	17.78	10.03
						VL Parallelweg (2)	2	4.5	26.57	23.55	15.78	26.74	5	22	26.57	5	22	26.57	23.55	15.78
						VL Duinweg (3)	1	1.5	1.95	-65	-8.39	2.36	5	-3	1.95	5	-3	1.95	-65	-8.39
						VL Duinweg (3)	1	4.5	6.22	3.55	-4.28	6.56	5	2	6.22	5	1	6.22	3.55	-4.28
						VL Duinweg (3)	2	1.5	1.93	-66	-8.41	2.34	5	-3	1.93	5	-3	1.93	-66	-8.41
						VL Duinweg (3)	2	4.5	6.20	3.53	-4.30	6.54	5	2	6.20	5	1	6.20	3.53	-4.30
						VL Paasloweg (4)	1	1.5	18.86	16.28	8.29	19.21	5	14	18.86	5	14	18.86	16.28	8.29
						VL Paasloweg (4)	1	4.5	23.11	20.50	12.53	23.45	5	18	23.11	5	18	23.11	20.50	12.53
						VL Paasloweg (4)	2	1.5	18.73	16.15	8.16	19.08	5	14	18.73	5	14	18.73	16.15	8.16
						VL Paasloweg (4)	2	4.5	22.91	20.30	12.32	23.24	5	18	22.91	5	18	22.91	20.30	12.32
						VL Zandpad (7km/u ge	1	1.5	16.70	13.05	4.28	16.33	5	11	16.70	5	12	16.70	13.05	4.28
						VL Zandpad (7km/u ge	1	4.5	19.49	15.94	7.23	19.18	5	14	19.49	5	14	19.49	15.94	7.23
						VL Zandpad (7km/u ge	2	1.5	16.45	12.81	4.06	16.09	5	11	16.45	5	11	16.45	12.81	4.06
						VL Zandpad (7km/u ge	2	4.5	19.21	15.66	6.99	18.91	5	14	19.21	5	14	19.21	15.66	6.99
67657	0.0	6.8 Onze Woudstee	gevel		115	RL totaal (0)	1	1.5	38.58	38.09	33.36	41.53	41.53	43.36	43.36	--	--	--	--	--
						RL totaal (0)	1	4.5	42.93	42.43	37.72	45.88	45.88	47.72	47.72	--	--	--	--	--
						RL totaal (0)	2	1.5	41.08	40.58	35.82	44.01	44.01	45.82	45.82	--	--	--	--	--
						RL totaal (0)	2	4.5	47.23	46.72	41.93	50.14	50.14	51.93	51.93	--	--	--	--	--
						VL totaal (0)	1	1.5	45.52	43.08	39.59	47.70	48	49.59	50	45.52	43.08	39.59		
						VL totaal (0)	1	4.5	51.87	49.47	45.67	53.92	54	55.67	56	51.87	49.47	45.67		
						VL totaal (0)	2	1.5	45.69	43.25	39.73	47.85	48	49.73	50	45.69	43.25	39.73		
						VL totaal (0)	2	4.5	52.79	50.40	46.52	54.81	55	56.52	57	52.79	50.40	46.52		
						VL Rijksweg A28 (1)	1	1.5	45.46	43.03	39.57	47.66	2	46	49.57	2	48	45.46	43.03	39.57
						VL Rijksweg A28 (1)	1	4.5	51.84	49.45	45.66	53.90	2	52	55.66	2	54	51.84	49.45	45.66
						VL Rijksweg A28 (1)	2	1.5	45.63	43.20	39.72	47.82	2	46	49.72	2	48	45.63	43.20	39.72
						VL Rijksweg A28 (1)	2	4.5	52.77	50.38	46.52	54.80	2	53	56.52	2	55	52.77	50.38	46.52
						VL Parallelweg (2)	1	1.5	20.59	17.50	9.74	20.73	5	16	20.59	5	16	20.59	17.50	9.74
						VL Parallelweg (2)	1	4.5	25.94	22.92	15.13	26.11	5	21	25.94	5	21	25.94	22.92	15.13
						VL Parallelweg (2)	2	1.5	20.02	16.93	9.17	20.16	5	15	20.02	5	15	20.02	16.93	9.17
						VL Parallelweg (2)	2	4.5	25.41	22.39	14.61	25.58	5	21	25.41	5	20	25.41	22.39	14.61
						VL Duinweg (3)	1	1.5	-3.86	-6.35	-14.23	-99.00	5	-104	-3.86	5	-9	-3.86	-6.35	-14.23
						VL Duinweg (3)	1	4.5	1.70	-7.9	-8.67	2.13	5	-3	1.70	5	-3	1.70	-7.9	-8.67
						VL Duinweg (3)	2	1.5	-6.26	-8.77	-16.59	-99.00	5	-104	-6.26	5	-11	-6.26	-8.77	-16.59
						VL Duinweg (3)	2	4.5	-3.9	-2.90	-10.72	-99.00	5	-104	-3.9	5	-5	-3.9	-2.90	-10.72
						VL Paasloweg (4)	1	1.5	24.62	22.14	14.11	25.01	5	20	24.62	5	20	24.62	22.14	14.11
						VL Paasloweg (4)	1	4.5	25.93	23.44	15.42	26.32	5	21	25.93	5	21	25.93	23.44	15.42
						VL Paasloweg (4)	2	1.5	24.58	22.10	14.07	24.97	5	20	24.58	5	20	24.58	22.10	14.07
						VL Paasloweg (4)	2	4.5	25.85	23.36	15.34	26.24	5	21	25.85	5	21	25.85	23.36	15.34
						VL Zandpad (7km/u ge	1	1.5	17.79	14.24	5.56	17.49	5	12	17.79	5	13	17.79	14.24	5.56
						VL Zandpad (7km/u ge	1	4.5	20.12	16.59	7.90	19.82	5	15	20.12	5	15	20.12	16.59	7.90
						VL Zandpad (7km/u ge	2	1.5	17.52	13.99	5.34	17.23	5	12	17.52	5	13	17.52	13.99	5.34
						VL Zandpad (7km/u ge	2	4.5	19.74	16.22	7.56	19.45	5	14	19.74	5	15	19.74	16.22	7.56
67658	0.0	6.7 Onze Woudstee	gevel		157	RL totaal (0)	1	1.5	38.43	37.93	33.19	41.37	41.37	43.19	43.19	--	--	--	--	--

nr	z1	m1 adres	huisnr	type	afw.toets	refl	kenmerk	rhart	groep	(*) IL: inc. maatregel, VL:inc aftrek, RL: inc prognosetoeslag							(^) VL: ex. optrektoeslag						
										sh	wnh	dag	avond	nacht	Lden	af Lden(*)	Letm	af Letm(*)	dag(^)	avond(^)	nacht(^)		
								RL	totaal (0)	1	4.5	45.00	44.49	39.64	47.88	47.88	49.64	49.64	--	--	--		
								RL	totaal (0)	2	1.5	39.92	39.42	34.66	42.85	42.85	44.66	44.66	--	--	--		
								RL	totaal (0)	2	4.5	47.29	46.79	41.93	50.17	50.17	51.93	51.93	--	--	--		
								VL	totaal (0)	1	1.5	45.14	42.71	39.17	47.30	47	49.17	49	45.14	42.71	39.17		
								VL	totaal (0)	1	4.5	51.31	48.91	45.11	53.36	53	55.11	55	51.31	48.91	45.11		
								VL	totaal (0)	2	1.5	45.22	42.79	39.24	47.37	47	49.24	49	45.22	42.79	39.24		
								VL	totaal (0)	2	4.5	51.95	49.56	45.69	53.97	54	55.69	56	51.95	49.56	45.69		
								VL	Rijksweg A28 (1)	1	1.5	45.07	42.64	39.15	47.26	2	45	49.15	2	47	45.07	42.64	39.15
								VL	Rijksweg A28 (1)	1	4.5	51.27	48.87	45.10	53.33	2	51	55.10	2	53	51.27	48.87	45.10
								VL	Rijksweg A28 (1)	2	1.5	45.15	42.72	39.22	47.33	2	45	49.22	2	47	45.15	42.72	39.22
								VL	Rijksweg A28 (1)	2	4.5	51.92	49.53	45.68	53.95	2	52	55.68	2	54	51.92	49.53	45.68
								VL	Parallelweg (2)	1	1.5	19.37	16.31	8.52	19.52	5	15	19.37	5	14	19.37	16.31	8.52
								VL	Parallelweg (2)	1	4.5	25.19	22.20	14.38	25.37	5	20	25.19	5	20	25.19	22.20	14.38
								VL	Parallelweg (2)	2	1.5	18.98	15.91	8.12	19.12	5	14	18.98	5	14	18.98	15.91	8.12
								VL	Parallelweg (2)	2	4.5	24.75	21.76	13.95	24.93	5	20	24.75	5	20	24.75	21.76	13.95
								VL	Duinweg (3)	1	1.5	3.78	1.24	-6.61	4.19	5	-1	3.78	5	-1	3.78	1.24	-6.61
								VL	Duinweg (3)	1	4.5	9.35	6.81	-1.08	9.75	5	5	9.35	5	4	9.35	6.81	-1.08
								VL	Duinweg (3)	2	1.5	3.60	1.06	-6.79	4.01	5	-1	3.60	5	-1	3.60	1.06	-6.79
								VL	Duinweg (3)	2	4.5	9.28	6.74	-1.16	9.67	5	5	9.28	5	4	9.28	6.74	-1.16
								VL	Paasloweg (4)	1	1.5	26.18	23.67	15.65	26.56	5	22	26.18	5	21	26.18	23.67	15.65
								VL	Paasloweg (4)	1	4.5	29.00	26.42	18.42	29.34	5	24	29.00	5	24	29.00	26.42	18.42
								VL	Paasloweg (4)	2	1.5	26.16	23.65	15.63	26.54	5	22	26.16	5	21	26.16	23.65	15.63
								VL	Paasloweg (4)	2	4.5	28.96	26.38	18.38	29.30	5	24	28.96	5	24	28.96	26.38	18.38
								VL	Zandpad (7km/u ge	1	1.5	14.32	10.68	1.97	13.97	5	9	14.32	5	9	14.32	10.68	1.97
								VL	Zandpad (7km/u ge	1	4.5	17.34	13.75	5.06	17.01	5	12	17.34	5	12	17.34	13.75	5.06
								VL	Zandpad (7km/u ge	2	1.5	14.12	10.49	1.80	13.78	5	9	14.12	5	9	14.12	10.49	1.80
								VL	Zandpad (7km/u ge	2	4.5	17.01	13.44	4.78	16.70	5	12	17.01	5	12	17.01	13.44	4.78
67659	0.0	6.7 Onze Woudstee		gevel			156	RL	totaal (0)	1	1.5	36.88	36.39	31.66	39.83	39.83	41.66	41.66	--	--	--		
								RL	totaal (0)	1	4.5	42.17	41.67	36.90	45.09	45.09	46.90	46.90	--	--	--		
								RL	totaal (0)	2	1.5	38.92	38.42	33.66	41.85	41.85	43.66	43.66	--	--	--		
								RL	totaal (0)	2	4.5	44.97	44.47	39.67	47.88	47.88	49.67	49.67	--	--	--		
								VL	totaal (0)	1	1.5	43.33	40.92	37.12	45.37	45	47.12	47	43.33	40.92	37.12		
								VL	totaal (0)	1	4.5	48.67	46.28	42.39	50.68	51	52.39	52	48.67	46.28	42.39		
								VL	totaal (0)	2	1.5	43.40	40.99	37.19	45.44	45	47.19	47	43.40	40.99	37.19		
								VL	totaal (0)	2	4.5	49.91	47.53	43.51	51.86	52	53.51	54	49.91	47.53	43.51		
								VL	Rijksweg A28 (1)	1	1.5	43.07	40.66	37.03	45.20	2	43	47.03	2	45	43.07	40.66	37.03
								VL	Rijksweg A28 (1)	1	4.5	48.55	46.16	42.34	50.60	2	49	52.34	2	50	48.55	46.16	42.34
								VL	Rijksweg A28 (1)	2	1.5	43.15	40.74	37.09	45.27	2	43	47.09	2	45	43.15	40.74	37.09
								VL	Rijksweg A28 (1)	2	4.5	49.82	47.45	43.48	51.81	2	50	53.48	2	51	49.82	47.45	43.48
								VL	Parallelweg (2)	1	1.5	16.94	13.91	6.07	17.09	5	12	16.94	5	12	16.94	13.91	6.07
								VL	Parallelweg (2)	1	4.5	21.69	18.72	10.86	21.87	5	17	21.69	5	17	21.69	18.72	10.86
								VL	Parallelweg (2)	2	1.5	16.18	13.14	5.32	16.33	5	11	16.18	5	11	16.18	13.14	5.32
								VL	Parallelweg (2)	2	4.5	20.95	17.97	10.12	21.12	5	16	20.95	5	16	20.95	17.97	10.12
								VL	Duinweg (3)	1	1.5	17.34	14.83	7.00	17.77	5	13	17.34	5	12	17.34	14.83	7.00
								VL	Duinweg (3)	1	4.5	18.95	16.45	8.61	19.38	5	14	18.95	5	14	18.95	16.45	8.61
								VL	Duinweg (3)	2	1.5	17.34	14.83	7.00	17.77	5	13	17.34	5	12	17.34	14.83	7.00
								VL	Duinweg (3)	2	4.5	18.95	16.45	8.60	19.38	5	14	18.95	5	14	18.95	16.45	8.60
								VL	Paasloweg (4)	1	1.5	30.64	28.17	20.15	31.04	5	26	30.64	5	26	30.64	28.17	20.15
								VL	Paasloweg (4)	1	4.5	32.56	30.10	22.07	32.96	5	28	32.56	5	28	32.56	30.10	22.07
								VL	Paasloweg (4)	2	1.5	30.63	28.17	20.14	31.03	5	26	30.63	5	26	30.63	28.17	20.14
								VL	Paasloweg (4)	2	4.5	32.55	30.08	22.06	32.95	5	28	32.55	5	28	32.55	30.08	22.06
								VL	Zandpad (7km/u ge	1	1.5	10.29	6.59	-2.25	9.88	5	5	10.29	5	5	10.29	6.59	-2.25

nr	z1	m1 adres	huisnr type	afw.toets	refl kenmerk	rhart groep	(*) IL: inc. maatregel, VL:inc aftrek, RL: inc prognosetoeslag										(^) VL: ex. optrektoeslag				
							sh	wnh	dag	avond	nacht	Lden	af Lden(*)	Letm	af Letm(*)	dag(^)	avond(^)	nacht(^)			
67660	0.0	6.7 Onze Woudstee	gevel		156	VL Zandpad (7km/u ge	1	4.5	12.78	9.16	.36	12.42	5	7	12.78	5	8	12.78	9.16	.36	
							2	1.5	8.97	5.26	-3.54	8.57	5	4	8.97	5	4	8.97	5.26	-3.54	
							VL Zandpad (7km/u ge	2	4.5	10.86	7.20	-1.55	10.49	5	5	10.86	5	6	10.86	7.20	-1.55
							RL totaal (0)	1	1.5	38.31	37.82	33.08	41.26		41.26	43.08		43.08	--	--	--
							RL totaal (0)	1	4.5	44.22	43.71	38.89	47.11		47.11	48.89		48.89	--	--	--
							RL totaal (0)	2	1.5	40.51	40.01	35.25	43.44		43.44	45.25		45.25	--	--	--
							RL totaal (0)	2	4.5	46.92	46.41	41.57	49.80		49.80	51.57		51.57	--	--	--
							VL totaal (0)	1	1.5	46.00	43.57	39.84	48.06		48	49.84		50	46.00	43.57	39.84
							VL totaal (0)	1	4.5	51.27	48.89	44.93	53.25		53	54.93		55	51.27	48.89	44.93
							VL totaal (0)	2	1.5	46.27	43.84	40.08	48.32		48	50.08		50	46.27	43.84	40.08
							VL totaal (0)	2	4.5	52.40	50.02	46.02	54.36		54	56.02		56	52.40	50.02	46.02
							VL Rijksweg A28 (1)	1	1.5	45.66	43.23	39.71	47.83	2	46	49.71	2	48	45.66	43.23	39.71
							VL Rijksweg A28 (1)	1	4.5	51.12	48.74	44.87	53.15	2	51	54.87	2	53	51.12	48.74	44.87
							VL Rijksweg A28 (1)	2	1.5	45.95	43.53	39.97	48.11	2	46	49.97	2	48	45.95	43.53	39.97
							VL Rijksweg A28 (1)	2	4.5	52.29	49.91	45.98	54.29	2	52	55.98	2	54	52.29	49.91	45.98
							VL Parallelweg (2)	1	1.5	19.92	16.85	9.07	20.07	5	15	19.92	5	15	19.92	16.85	9.07
							VL Parallelweg (2)	1	4.5	25.19	22.18	14.39	25.36	5	20	25.19	5	20	25.19	22.18	14.39
							VL Parallelweg (2)	2	1.5	19.45	16.38	8.60	19.60	5	15	19.45	5	14	19.45	16.38	8.60
							VL Parallelweg (2)	2	4.5	24.78	21.78	13.99	24.96	5	20	24.78	5	20	24.78	21.78	13.99
							VL Duinweg (3)	1	1.5	12.97	10.40	2.76	13.42	5	8	12.97	5	8	12.97	10.40	2.76
							VL Duinweg (3)	1	4.5	14.33	11.75	4.06	14.76	5	10	14.33	5	9	14.33	11.75	4.06
							VL Duinweg (3)	2	1.5	12.97	10.40	2.76	13.42	5	8	12.97	5	8	12.97	10.40	2.76
							VL Duinweg (3)	2	4.5	14.33	11.75	4.06	14.76	5	10	14.33	5	9	14.33	11.75	4.06
							VL Paasloweg (4)	1	1.5	34.59	32.13	24.09	34.99	5	30	34.59	5	30	34.59	32.13	24.09
							VL Paasloweg (4)	1	4.5	36.17	33.69	25.66	36.56	5	32	36.17	5	31	36.17	33.69	25.66
							VL Paasloweg (4)	2	1.5	34.59	32.12	24.09	34.99	5	30	34.59	5	30	34.59	32.12	24.09
							VL Paasloweg (4)	2	4.5	36.16	33.69	25.65	36.55	5	32	36.16	5	31	36.16	33.69	25.65
VL Zandpad (7km/u ge	1	1.5	14.79	11.14	2.40	14.43	5	9	14.79	5	10	14.79	11.14	2.40							
VL Zandpad (7km/u ge	1	4.5	17.33	13.75	5.07	17.01	5	12	17.33	5	12	17.33	13.75	5.07							
VL Zandpad (7km/u ge	2	1.5	14.40	10.75	2.04	14.04	5	9	14.40	5	9	14.40	10.75	2.04							
VL Zandpad (7km/u ge	2	4.5	16.82	13.25	4.60	16.51	5	12	16.82	5	12	16.82	13.25	4.60							
RL totaal (0)	1	1.5	36.78	36.28	31.48	39.69		39.69	41.48		41.48	--	--	--							
RL totaal (0)	1	4.5	42.60	42.10	37.25	45.48		45.48	47.25		47.25	--	--	--							
RL totaal (0)	2	1.5	37.84	37.34	32.53	40.74		40.74	42.53		42.53	--	--	--							
RL totaal (0)	2	4.5	43.63	43.13	38.28	46.51		46.51	48.28		48.28	--	--	--							
VL totaal (0)	1	1.5	44.07	41.66	36.73	45.59		46	46.73		47	44.07	41.66	36.73							
VL totaal (0)	1	4.5	47.60	45.20	40.66	49.30		49	50.66		51	47.60	45.20	40.66							
VL totaal (0)	2	1.5	44.23	41.81	36.93	45.76		46	46.93		47	44.23	41.81	36.93							
VL totaal (0)	2	4.5	48.18	45.79	41.28	49.90		50	51.28		51	48.18	45.79	41.28							
VL Rijksweg A28 (1)	1	1.5	42.08	39.70	35.87	44.13	2	42	45.87	2	44	42.08	39.70	35.87							
VL Rijksweg A28 (1)	1	4.5	46.48	44.10	40.20	48.49	2	46	50.20	2	48	46.48	44.10	40.20							
VL Rijksweg A28 (1)	2	1.5	42.32	39.93	36.11	44.37	2	42	46.11	2	44	42.32	39.93	36.11							
VL Rijksweg A28 (1)	2	4.5	47.22	44.84	40.89	49.21	2	47	50.89	2	49	47.22	44.84	40.89							
VL Parallelweg (2)	1	1.5	14.59	11.60	3.76	14.76	5	10	14.59	5	10	14.59	11.60	3.76							
VL Parallelweg (2)	1	4.5	18.39	15.47	7.56	18.58	5	14	18.39	5	13	18.39	15.47	7.56							
VL Parallelweg (2)	2	1.5	14.41	11.42	3.59	14.58	5	10	14.41	5	9	14.41	11.42	3.59							
VL Parallelweg (2)	2	4.5	18.11	15.19	7.28	18.30	5	13	18.11	5	13	18.11	15.19	7.28							
VL Duinweg (3)	1	1.5	30.01	27.52	19.61	30.43	5	25	30.01	5	25	30.01	27.52	19.61							
VL Duinweg (3)	1	4.5	31.62	29.14	21.23	32.04	5	27	31.62	5	27	31.62	29.14	21.23							
VL Duinweg (3)	2	1.5	30.01	27.52	19.61	30.43	5	25	30.01	5	25	30.01	27.52	19.61							
VL Duinweg (3)	2	4.5	31.62	29.14	21.23	32.04	5	27	31.62	5	27	31.62	29.14	21.23							
VL Paasloweg (4)	1	1.5	39.23	36.77	28.76	39.64	5	35	39.23	5	34	39.23	36.77	28.76							

nr	z1	m1 adres	huisnr	type	afw.toets	refl	kenmerk	rhart	groep	(*) IL: inc. maatregel, VL:inc aftrek, RL: inc prognosetoeslag										(^) VL: ex. optrektoeslag					
										sh	wnh	dag	avond	nacht	Lden	af Lden(*)	Letm	af Letm(*)	dag(^)	avond(^)	nacht(^)				
67662	0.0	6.7 Onze Woudstee		gevel			158			VL	Paasloweg (4)	1	4.5	40.62	38.16	30.16	41.03	5	36	40.62	5	36	40.62	38.16	30.16
										VL	Paasloweg (4)	2	1.5	39.22	36.76	28.76	39.63	5	35	39.22	5	34	39.22	36.76	28.76
										VL	Paasloweg (4)	2	4.5	40.62	38.16	30.15	41.03	5	36	40.62	5	36	40.62	38.16	30.15
										VL	Zandpad (7km/u ge	1	1.5	4.98	1.34	-7.51	4.60	5		4.98	5		4.98	1.34	-7.51
										VL	Zandpad (7km/u ge	1	4.5	7.13	3.58	-5.25	6.79	5	2	7.13	5	2	7.13	3.58	-5.25
										VL	Zandpad (7km/u ge	2	1.5	4.98	1.34	-7.51	4.60	5		4.98	5		4.98	1.34	-7.51
										VL	Zandpad (7km/u ge	2	4.5	7.13	3.58	-5.25	6.79	5	2	7.13	5	2	7.13	3.58	-5.25
										RL	totaal (0)	1	1.5	38.50	38.00	33.28	41.45		41.45	43.28		43.28	--	--	--
										RL	totaal (0)	1	4.5	45.33	44.82	39.96	48.20		48.20	49.96		49.96	--	--	--
										RL	totaal (0)	2	1.5	40.12	39.62	34.87	43.05		43.05	44.87		44.87	--	--	--
										RL	totaal (0)	2	4.5	47.19	46.69	41.84	50.07		50.07	51.84		51.84	--	--	--
										VL	totaal (0)	1	1.5	45.52	43.10	39.44	47.63		48	49.44		49	45.52	43.10	39.44
										VL	totaal (0)	1	4.5	51.60	49.22	45.32	53.61		54	55.32		55	51.60	49.22	45.32
										VL	totaal (0)	2	1.5	45.71	43.29	39.63	47.82		48	49.63		50	45.71	43.29	39.63
										VL	totaal (0)	2	4.5	52.29	49.90	46.00	54.30		54	56.00		56	52.29	49.90	46.00
										VL	Rijksweg A28 (1)	1	1.5	45.36	42.95	39.38	47.52	2	46	49.38	2	47	45.36	42.95	39.38
										VL	Rijksweg A28 (1)	1	4.5	51.55	49.17	45.30	53.58	2	52	55.30	2	53	51.55	49.17	45.30
										VL	Rijksweg A28 (1)	2	1.5	45.57	43.15	39.58	47.72	2	46	49.58	2	48	45.57	43.15	39.58
										VL	Rijksweg A28 (1)	2	4.5	52.24	49.85	45.98	54.26	2	52	55.98	2	54	52.24	49.85	45.98
										VL	Parallelweg (2)	1	1.5	19.63	16.55	8.78	19.77	5	15	19.63	5	15	19.63	16.55	8.78
										VL	Parallelweg (2)	1	4.5	25.12	22.11	14.32	25.29	5	20	25.12	5	20	25.12	22.11	14.32
										VL	Parallelweg (2)	2	1.5	19.26	16.17	8.40	19.40	5	14	19.26	5	14	19.26	16.17	8.40
										VL	Parallelweg (2)	2	4.5	24.79	21.78	13.99	24.96	5	20	24.79	5	20	24.79	21.78	13.99
										VL	Duinweg (3)	1	1.5	12.11	9.54	1.85	12.55	5	8	12.11	5	7	12.11	9.54	1.85
										VL	Duinweg (3)	1	4.5	14.88	12.28	4.50	15.27	5	10	14.88	5	10	14.88	12.28	4.50
										VL	Duinweg (3)	2	1.5	12.11	9.54	1.85	12.55	5	8	12.11	5	7	12.11	9.54	1.85
										VL	Duinweg (3)	2	4.5	14.88	12.27	4.50	15.27	5	10	14.88	5	10	14.88	12.27	4.50
										VL	Paasloweg (4)	1	1.5	30.41	27.95	19.93	30.81	5	26	30.41	5	25	30.41	27.95	19.93
										VL	Paasloweg (4)	1	4.5	31.42	28.95	20.93	31.82	5	27	31.42	5	26	31.42	28.95	20.93
										VL	Paasloweg (4)	2	1.5	30.40	27.94	19.92	30.80	5	26	30.40	5	25	30.40	27.94	19.92
VL	Paasloweg (4)	2	4.5	31.41	28.94	20.92	31.81	5	27	31.41	5	26	31.41	28.94	20.92										
VL	Zandpad (7km/u ge	1	1.5	14.09	10.41	1.62	13.70	5	9	14.09	5	9	14.09	10.41	1.62										
VL	Zandpad (7km/u ge	1	4.5	16.59	12.98	4.25	16.25	5	11	16.59	5	12	16.59	12.98	4.25										
VL	Zandpad (7km/u ge	2	1.5	13.73	10.06	1.29	13.35	5	8	13.73	5	9	13.73	10.06	1.29										
VL	Zandpad (7km/u ge	2	4.5	16.06	12.46	3.75	15.73	5	11	16.06	5	11	16.06	12.46	3.75										
67663	0.0	6.7 Onze Woudstee		gevel			160			RL	totaal (0)	1	1.5	43.58	43.06	38.06	46.37		46.37	48.06		48.06	--	--	--
										RL	totaal (0)	1	4.5	45.02	44.51	39.61	47.87		47.87	49.61		49.61	--	--	--
										RL	totaal (0)	2	1.5	43.67	43.15	38.15	46.46		46.46	48.15		48.15	--	--	--
										RL	totaal (0)	2	4.5	45.26	44.75	39.86	48.12		48.12	49.86		49.86	--	--	--
										VL	totaal (0)	1	1.5	47.00	44.61	40.20	48.76		49	50.20		50	47.00	44.61	40.20
										VL	totaal (0)	1	4.5	49.17	46.78	42.53	51.01		51	52.53		53	49.17	46.78	42.53
										VL	totaal (0)	2	1.5	47.09	44.70	40.31	48.86		49	50.31		50	47.09	44.70	40.31
										VL	totaal (0)	2	4.5	49.25	46.86	42.63	51.10		51	52.63		53	49.25	46.86	42.63
										VL	Rijksweg A28 (1)	1	1.5	46.34	43.97	39.93	48.29	2	46	49.93	2	48	46.34	43.97	39.93
										VL	Rijksweg A28 (1)	1	4.5	48.58	46.20	42.30	50.59	2	49	52.30	2	50	48.58	46.20	42.30
										VL	Rijksweg A28 (1)	2	1.5	46.44	44.07	40.04	48.40	2	46	50.04	2	48	46.44	44.07	40.04
										VL	Rijksweg A28 (1)	2	4.5	48.67	46.29	42.40	50.69	2	49	52.40	2	50	48.67	46.29	42.40
										VL	Parallelweg (2)	1	1.5	18.82	15.98	8.04	19.04	5	14	18.82	5	14	18.82	15.98	8.04
										VL	Parallelweg (2)	1	4.5	20.38	17.52	9.59	20.59	5	16	20.38	5	15	20.38	17.52	9.59
										VL	Parallelweg (2)	2	1.5	18.80	15.96	8.02	19.02	5	14	18.80	5	14	18.80	15.96	8.02
										VL	Parallelweg (2)	2	4.5	20.31	17.45	9.51	20.52	5	16	20.31	5	15	20.31	17.45	9.51
										VL	Duinweg (3)	1	1.5	28.15	25.68	17.71	28.56	5	24	28.15	5	23	28.15	25.68	17.71

nr	z1	m1 adres	huisnr	type	afw.toets	refl	kenmerk	rhart	groep	(*) IL: inc. maatregel, VL:inc aftrek, RL: inc prognosetoeslag										(^) VL: ex. optrektoeslag					
										sh	wnh	dag	avond	nacht	Lden	af Lden(*)	Letm	af Letm(*)	dag(^)	avond(^)	nacht(^)				
67664	0.0	6.7 Onze Woudstee		gevel			160			VL	Duinweg (3)	1	4.5	29.86	27.39	19.43	30.28	5	25	29.86	5	25	29.86	27.39	19.43
										VL	Duinweg (3)	2	1.5	28.15	25.68	17.71	28.56	5	24	28.15	5	23	28.15	25.68	17.71
										VL	Duinweg (3)	2	4.5	29.86	27.39	19.42	30.27	5	25	29.86	5	25	29.86	27.39	19.42
										VL	Paasloweg (4)	1	1.5	37.99	35.53	27.54	38.40	5	33	37.99	5	33	37.99	35.53	27.54
										VL	Paasloweg (4)	1	4.5	39.75	37.29	29.30	40.16	5	35	39.75	5	35	39.75	37.29	29.30
										VL	Paasloweg (4)	2	1.5	37.99	35.53	27.54	38.40	5	33	37.99	5	33	37.99	35.53	27.54
										VL	Paasloweg (4)	2	4.5	39.75	37.29	29.30	40.16	5	35	39.75	5	35	39.75	37.29	29.30
										VL	Zandpad (7km/u ge	1	1.5	1.35	-2.18	-10.76	1.08	5	-4	1.35	5	-4	1.35	-2.18	-10.76
										VL	Zandpad (7km/u ge	1	4.5	-53	-4.49	-13.81	-99.00	5	-104	-53	5	-6	-53	-4.49	-13.81
										VL	Zandpad (7km/u ge	2	1.5	1.35	-2.18	-10.76	1.08	5	-4	1.35	5	-4	1.35	-2.18	-10.76
										VL	Zandpad (7km/u ge	2	4.5	-53	-4.49	-13.81	-99.00	5	-104	-53	5	-6	-53	-4.49	-13.81
										RL	totaal (0)	1	1.5	41.61	41.10	36.22	44.47	44.47	46.22	46.22	46.22	--	--	--	
										RL	totaal (0)	1	4.5	45.19	44.68	39.84	48.07	48.07	49.84	49.84	49.84	--	--	--	
										RL	totaal (0)	2	1.5	42.37	41.86	36.98	45.23	45.23	46.98	46.98	46.98	--	--	--	
										RL	totaal (0)	2	4.5	46.91	46.41	41.58	49.80	49.80	51.58	51.58	51.58	--	--	--	
										VL	totaal (0)	1	1.5	46.99	44.59	40.82	49.05	49	50.82	51	46.99	44.59	40.82		
										VL	totaal (0)	1	4.5	51.67	49.27	45.48	53.72	54	55.48	55	51.67	49.27	45.48		
										VL	totaal (0)	2	1.5	47.10	44.70	40.93	49.16	49	50.93	51	47.10	44.70	40.93		
										VL	totaal (0)	2	4.5	52.13	49.74	45.89	54.16	54	55.89	56	52.13	49.74	45.89		
										VL	Rijksweg A28 (1)	1	1.5	46.89	44.48	40.78	48.98	2	47	50.78	2	49	46.89	44.48	40.78
										VL	Rijksweg A28 (1)	1	4.5	51.61	49.21	45.46	53.68	2	52	55.46	2	53	51.61	49.21	45.46
										VL	Rijksweg A28 (1)	2	1.5	47.00	44.60	40.89	49.09	2	47	50.89	2	49	47.00	44.60	40.89
										VL	Rijksweg A28 (1)	2	4.5	52.08	49.68	45.87	54.12	2	52	55.87	2	54	52.08	49.68	45.87
										VL	Parallelweg (2)	1	1.5	21.00	18.00	10.16	21.17	5	16	21.00	5	16	21.00	18.00	10.16
										VL	Parallelweg (2)	1	4.5	25.06	22.09	14.26	25.24	5	20	25.06	5	20	25.06	22.09	14.26
										VL	Parallelweg (2)	2	1.5	20.69	17.69	9.86	20.86	5	16	20.69	5	16	20.69	17.69	9.86
										VL	Parallelweg (2)	2	4.5	24.63	21.64	13.82	24.81	5	20	24.63	5	20	24.63	21.64	13.82
										VL	Duinweg (3)	1	1.5	20.53	18.07	10.08	20.94	5	16	20.53	5	16	20.53	18.07	10.08
										VL	Duinweg (3)	1	4.5	23.36	20.89	12.91	23.77	5	19	23.36	5	18	23.36	20.89	12.91
										VL	Duinweg (3)	2	1.5	20.53	18.06	10.08	20.94	5	16	20.53	5	16	20.53	18.06	10.08
										VL	Duinweg (3)	2	4.5	23.35	20.89	12.90	23.76	5	19	23.35	5	18	23.35	20.89	12.90
										VL	Paasloweg (4)	1	1.5	29.76	27.29	19.29	30.16	5	25	29.76	5	25	29.76	27.29	19.29
VL	Paasloweg (4)	1	4.5	31.77	29.26	21.28	32.16	5	27	31.77	5	27	31.77	29.26	21.28										
VL	Paasloweg (4)	2	1.5	29.75	27.28	19.29	30.16	5	25	29.75	5	25	29.75	27.28	19.29										
VL	Paasloweg (4)	2	4.5	31.76	29.25	21.27	32.15	5	27	31.76	5	27	31.76	29.25	21.27										
VL	Zandpad (7km/u ge	1	1.5	13.00	9.35	.65	12.64	5	8	13.00	5	8	13.00	9.35	.65										
VL	Zandpad (7km/u ge	1	4.5	16.34	12.81	4.16	16.05	5	11	16.34	5	11	16.34	12.81	4.16										
VL	Zandpad (7km/u ge	2	1.5	12.60	8.97	.31	12.26	5	7	12.60	5	8	12.60	8.97	.31										
VL	Zandpad (7km/u ge	2	4.5	15.89	12.37	3.76	15.61	5	11	15.89	5	11	15.89	12.37	3.76										
RL	totaal (0)	1	1.5	43.35	42.83	37.84	46.15	46.15	47.84	47.84	--	--	--												
RL	totaal (0)	1	4.5	45.58	45.07	40.19	48.44	48.44	50.19	50.19	--	--	--												
RL	totaal (0)	2	1.5	43.85	43.33	38.36	46.66	46.66	48.36	48.36	--	--	--												
RL	totaal (0)	2	4.5	46.84	46.33	41.45	49.70	49.70	51.45	51.45	--	--	--												
VL	totaal (0)	1	1.5	47.40	45.00	41.17	49.43	49	51.17	51	47.40	45.00	41.17												
VL	totaal (0)	1	4.5	51.23	48.84	44.99	53.26	53	54.99	55	51.23	48.84	44.99												
VL	totaal (0)	2	1.5	47.58	45.18	41.36	49.62	50	51.36	51	47.58	45.18	41.36												
VL	totaal (0)	2	4.5	51.76	49.36	45.53	53.79	54	55.53	56	51.76	49.36	45.53												
VL	Rijksweg A28 (1)	1	1.5	47.38	44.98	41.16	49.42	2	47	51.16	2	49	47.38	44.98	41.16										
VL	Rijksweg A28 (1)	1	4.5	51.22	48.83	44.98	53.25	2	51	54.98	2	53	51.22	48.83	44.98										
VL	Rijksweg A28 (1)	2	1.5	47.56	45.16	41.35	49.60	2	48	51.35	2	49	47.56	45.16	41.35										
VL	Rijksweg A28 (1)	2	4.5	51.75	49.35	45.52	53.78	2	52	55.52	2	54	51.75	49.35	45.52										
VL	Parallelweg (2)	1	1.5	21.22	18.32	10.40	21.42	5	16	21.22	5	16	21.22	18.32	10.40										

																	(*) IL: inc. maatregel, VL:inc aftrek, RL: inc prognosetoeslag						(^) VL: ex. optrektoeslag		
nr	z1	m1 adres	huisnr	type	afw.toets	refl	kenmerk	rhart	groep	sh	wnh	dag	avond	nacht	Lden	af Lden(*)	Letm	af Letm(*)	dag(^)	avond(^)	nacht(^)				
67666	0.0	6.9 Onze Woudstee		gevel			166		VL	Parallelweg (2)	1	4.5	24.43	21.51	13.61	24.62	5	20	24.43	5	19	24.43	21.51	13.61	
									VL	Parallelweg (2)	2	1.5	20.99	18.10	10.18	21.19	5	16	20.99	5	16	20.99	18.10	10.18	
									VL	Parallelweg (2)	2	4.5	24.03	21.13	13.22	24.23	5	19	24.03	5	19	24.03	21.13	13.22	
									VL	Duinweg (3)	1	1.5	14.77	12.30	4.33	15.18	5	10	14.77	5	10	14.77	12.30	4.33	
									VL	Duinweg (3)	1	4.5	15.77	13.28	5.33	16.18	5	11	15.77	5	11	15.77	13.28	5.33	
									VL	Duinweg (3)	2	1.5	14.77	12.30	4.33	15.18	5	10	14.77	5	10	14.77	12.30	4.33	
									VL	Duinweg (3)	2	4.5	15.77	13.28	5.33	16.18	5	11	15.77	5	11	15.77	13.28	5.33	
									VL	Paasloweg (4)	1	1.5	20.43	17.95	9.95	20.83	5	16	20.43	5	15	20.43	17.95	9.95	
									VL	Paasloweg (4)	1	4.5	21.88	19.38	11.39	22.27	5	17	21.88	5	17	21.88	19.38	11.39	
									VL	Paasloweg (4)	2	1.5	20.36	17.89	9.89	20.76	5	16	20.36	5	15	20.36	17.89	9.89	
									VL	Paasloweg (4)	2	4.5	21.70	19.22	11.22	22.10	5	17	21.70	5	17	21.70	19.22	11.22	
									VL	Zandpad (7km/u ge	1	1.5	11.54	7.78	-1.25	11.07	5	6	11.54	5	7	11.54	7.78	-1.25	
									VL	Zandpad (7km/u ge	1	4.5	14.67	10.99	2.04	14.25	5	9	14.67	5	10	14.67	10.99	2.04	
									VL	Zandpad (7km/u ge	2	1.5	10.74	6.97	-2.05	10.27	5	5	10.74	5	6	10.74	6.97	-2.05	
									VL	Zandpad (7km/u ge	2	4.5	13.98	10.29	1.35	13.56	5	9	13.98	5	9	13.98	10.29	1.35	
									RL	totaal (0)	1	1.5	43.45	42.92	37.91	46.23		46.23	47.92		47.92	--	--	--	
									RL	totaal (0)	1	4.5	44.40	43.88	38.95	47.23		47.23	48.95		48.95	--	--	--	
									RL	totaal (0)	2	1.5	43.66	43.14	38.13	46.45		46.45	48.14		48.14	--	--	--	
									RL	totaal (0)	2	4.5	44.59	44.07	39.15	47.42		47.42	49.15		49.15	--	--	--	
									VL	totaal (0)	1	1.5	46.78	44.39	40.31	48.70		49	50.31		50	46.78	44.39	40.31	
									VL	totaal (0)	1	4.5	48.20	45.80	41.89	50.19		50	51.89		52	48.20	45.80	41.89	
									VL	totaal (0)	2	1.5	46.95	44.57	40.47	48.87		49	50.47		50	46.95	44.57	40.47	
									VL	totaal (0)	2	4.5	48.33	45.93	42.02	50.32		50	52.02		52	48.33	45.93	42.02	
									VL	Rijksweg A28 (1)	1	1.5	46.60	44.22	40.24	48.57	2	47	50.24	2	48	46.60	44.22	40.24	
									VL	Rijksweg A28 (1)	1	4.5	48.06	45.66	41.84	50.10	2	48	51.84	2	50	48.06	45.66	41.84	
									VL	Rijksweg A28 (1)	2	1.5	46.78	44.40	40.41	48.75	2	47	50.41	2	48	46.78	44.40	40.41	
									VL	Rijksweg A28 (1)	2	4.5	48.19	45.79	41.97	50.23	2	48	51.97	2	50	48.19	45.79	41.97	
									VL	Parallelweg (2)	1	1.5	19.62	16.79	8.84	19.85	5	15	19.62	5	15	19.62	16.79	8.84	
									VL	Parallelweg (2)	1	4.5	20.61	17.77	9.82	20.83	5	16	20.61	5	16	20.61	17.77	9.82	
									VL	Parallelweg (2)	2	1.5	19.62	16.79	8.84	19.85	5	15	19.62	5	15	19.62	16.79	8.84	
									VL	Parallelweg (2)	2	4.5	20.61	17.77	9.82	20.83	5	16	20.61	5	16	20.61	17.77	9.82	
									VL	Duinweg (3)	1	1.5	20.91	18.42	10.55	21.34	5	16	20.91	5	16	20.91	18.42	10.55	
VL	Duinweg (3)	1	4.5	21.39	18.90	11.03	21.82	5	17	21.39	5	16	21.39	18.90	11.03										
VL	Duinweg (3)	2	1.5	20.91	18.42	10.55	21.34	5	16	20.91	5	16	20.91	18.42	10.55										
VL	Duinweg (3)	2	4.5	21.39	18.90	11.03	21.82	5	17	21.39	5	16	21.39	18.90	11.03										
VL	Paasloweg (4)	1	1.5	32.22	29.76	21.76	32.63	5	28	32.22	5	27	32.22	29.76	21.76										
VL	Paasloweg (4)	1	4.5	32.72	30.26	22.27	33.13	5	28	32.72	5	28	32.72	30.26	22.27										
VL	Paasloweg (4)	2	1.5	32.22	29.76	21.76	32.63	5	28	32.22	5	27	32.22	29.76	21.76										
VL	Paasloweg (4)	2	4.5	32.72	30.26	22.27	33.13	5	28	32.72	5	28	32.72	30.26	22.27										
VL	Zandpad (7km/u ge	1	1.5	--	--	--	-99.00	5	-104	-89.90	5	-95	--	--	--										
VL	Zandpad (7km/u ge	1	4.5	--	--	--	-99.00	5	-104	-89.90	5	-95	--	--	--										
VL	Zandpad (7km/u ge	2	1.5	--	--	--	-99.00	5	-104	-89.90	5	-95	--	--	--										
VL	Zandpad (7km/u ge	2	4.5	--	--	--	-99.00	5	-104	-89.90	5	-95	--	--	--										
RL	totaal (0)	1	1.5	36.12	35.62	30.84	39.04		39.04	40.84		40.84	--	--	--										
RL	totaal (0)	1	4.5	41.50	40.99	36.18	44.40		44.40	46.18		46.18	--	--	--										
RL	totaal (0)	2	1.5	38.20	37.70	32.87	41.09		41.09	42.87		42.87	--	--	--										
RL	totaal (0)	2	4.5	44.20	43.69	38.83	47.07		47.07	48.83		48.83	--	--	--										
VL	totaal (0)	1	1.5	42.54	40.14	36.28	44.56		45	46.28		46	42.54	40.14	36.28										
VL	totaal (0)	1	4.5	47.18	44.79	40.88	49.18		49	50.88		51	47.18	44.79	40.88										
VL	totaal (0)	2	1.5	42.84	40.44	36.61	44.87		45	46.61		47	42.84	40.44	36.61										
VL	totaal (0)	2	4.5	48.08	45.69	41.77	50.08		50	51.77		52	48.08	45.69	41.77										
VL	Rijksweg A28 (1)	1	1.5	42.39	39.99	36.23	44.46	2	42	46.23	2	44	42.39	39.99	36.23										

nr	z1	m1 adres	huisnr type	afw.toets	refl kenmerk	rhart groep	(*) IL: inc. maatregel, VL:inc aftrek, RL: inc prognosetoeslag										(^) VL: ex. optrektoeslag				
							sh	wnh	dag	avond	nacht	Lden	af Lden(*)	Letm	af Letm(*)	dag(^)	avond(^)	nacht(^)			
67668	0.0	6.9 Onze Woudstee	gevel		166a	VL	Rijksweg A28 (1)	1	4.5	47.11	44.73	40.85	49.13	2	47	50.85	2	49	47.11	44.73	40.85
						VL	Rijksweg A28 (1)	2	1.5	42.70	40.30	36.56	44.78	2	43	46.56	2	45	42.70	40.30	36.56
						VL	Rijksweg A28 (1)	2	4.5	48.03	45.64	41.75	50.04	2	48	51.75	2	50	48.03	45.64	41.75
						VL	Parallelweg (2)	1	1.5	16.69	13.75	5.87	16.88	5	12	16.69	5	12	16.69	13.75	5.87
						VL	Parallelweg (2)	1	4.5	20.58	17.67	9.78	20.78	5	16	20.58	5	16	20.58	17.67	9.78
						VL	Parallelweg (2)	2	1.5	16.60	13.66	5.79	16.79	5	12	16.60	5	12	16.60	13.66	5.79
						VL	Parallelweg (2)	2	4.5	20.43	17.52	9.63	20.63	5	16	20.43	5	15	20.43	17.52	9.63
						VL	Duinweg (3)	1	1.5	11.78	9.32	1.34	12.20	5	7	11.78	5	7	11.78	9.32	1.34
						VL	Duinweg (3)	1	4.5	13.01	10.54	2.58	13.43	5	8	13.01	5	8	13.01	10.54	2.58
						VL	Duinweg (3)	2	1.5	11.78	9.32	1.34	12.20	5	7	11.78	5	7	11.78	9.32	1.34
						VL	Duinweg (3)	2	4.5	13.01	10.54	2.58	13.43	5	8	13.01	5	8	13.01	10.54	2.58
						VL	Paasloweg (4)	1	1.5	27.46	24.99	17.00	27.87	5	23	27.46	5	22	27.46	24.99	17.00
						VL	Paasloweg (4)	1	4.5	28.19	25.71	17.72	28.59	5	24	28.19	5	23	28.19	25.71	17.72
						VL	Paasloweg (4)	2	1.5	27.46	24.99	17.00	27.87	5	23	27.46	5	22	27.46	24.99	17.00
						VL	Paasloweg (4)	2	4.5	28.18	25.70	17.71	28.58	5	24	28.18	5	23	28.18	25.70	17.71
						VL	Zandpad (7km/u ge	1	1.5	5.45	1.83	-6.97	5.09	5		5.45	5		5.45	1.83	-6.97
						VL	Zandpad (7km/u ge	1	4.5	7.68	4.12	-4.62	7.36	5	2	7.68	5	3	7.68	4.12	-4.62
						VL	Zandpad (7km/u ge	2	1.5	5.45	1.83	-6.97	5.09	5		5.45	5		5.45	1.83	-6.97
						VL	Zandpad (7km/u ge	2	4.5	7.68	4.12	-4.62	7.36	5	2	7.68	5	3	7.68	4.12	-4.62
						RL	totaal (0)	1	1.5	45.02	44.49	39.45	47.79		47.79	49.49		49.49	--	--	--
						RL	totaal (0)	1	4.5	45.78	45.26	40.31	48.60		48.60	50.31		50.31	--	--	--
						RL	totaal (0)	2	1.5	45.15	44.62	39.59	47.92		47.92	49.62		49.62	--	--	--
						RL	totaal (0)	2	4.5	45.98	45.47	40.52	48.81		48.81	50.52		50.52	--	--	--
						VL	totaal (0)	1	1.5	47.03	44.65	40.60	48.97		49	50.60		51	47.03	44.65	40.60
						VL	totaal (0)	1	4.5	48.46	46.06	42.16	50.46		50	52.16		52	48.46	46.06	42.16
						VL	totaal (0)	2	1.5	47.18	44.79	40.75	49.12		49	50.75		51	47.18	44.79	40.75
						VL	totaal (0)	2	4.5	48.66	46.26	42.37	50.66		51	52.37		52	48.66	46.26	42.37
						VL	Rijksweg A28 (1)	1	1.5	46.91	44.53	40.55	48.88	2	47	50.55	2	49	46.91	44.53	40.55
						VL	Rijksweg A28 (1)	1	4.5	48.36	45.97	42.12	50.39	2	48	52.12	2	50	48.36	45.97	42.12
						VL	Rijksweg A28 (1)	2	1.5	47.06	44.68	40.71	49.04	2	47	50.71	2	49	47.06	44.68	40.71
						VL	Rijksweg A28 (1)	2	4.5	48.57	46.17	42.33	50.60	2	49	52.33	2	50	48.57	46.17	42.33
						VL	Parallelweg (2)	1	1.5	20.69	17.86	9.92	20.92	5	16	20.69	5	16	20.69	17.86	9.92
						VL	Parallelweg (2)	1	4.5	21.58	18.74	10.79	21.80	5	17	21.58	5	17	21.58	18.74	10.79
						VL	Parallelweg (2)	2	1.5	20.69	17.86	9.92	20.92	5	16	20.69	5	16	20.69	17.86	9.92
						VL	Parallelweg (2)	2	4.5	21.58	18.74	10.79	21.80	5	17	21.58	5	17	21.58	18.74	10.79
						VL	Duinweg (3)	1	1.5	19.65	17.12	9.28	20.07	5	15	19.65	5	15	19.65	17.12	9.28
						VL	Duinweg (3)	1	4.5	20.21	17.67	9.83	20.62	5	16	20.21	5	15	20.21	17.67	9.83
						VL	Duinweg (3)	2	1.5	19.65	17.12	9.28	20.07	5	15	19.65	5	15	19.65	17.12	9.28
						VL	Duinweg (3)	2	4.5	20.21	17.67	9.83	20.62	5	16	20.21	5	15	20.21	17.67	9.83
						VL	Paasloweg (4)	1	1.5	30.66	28.20	20.21	31.07	5	26	30.66	5	26	30.66	28.20	20.21
						VL	Paasloweg (4)	1	4.5	30.95	28.49	20.50	31.36	5	26	30.95	5	26	30.95	28.49	20.50
						VL	Paasloweg (4)	2	1.5	30.66	28.20	20.21	31.07	5	26	30.66	5	26	30.66	28.20	20.21
						VL	Paasloweg (4)	2	4.5	30.95	28.49	20.50	31.36	5	26	30.95	5	26	30.95	28.49	20.50
						VL	Zandpad (7km/u ge	1	1.5	-8.59	-12.63	-22.30	-99.00	5	-104	-8.59	5	-14	-8.59	-12.63	-22.30
						VL	Zandpad (7km/u ge	1	4.5	-5.26	-9.22	-18.77	-99.00	5	-104	-5.26	5	-10	-5.26	-9.22	-18.77
						VL	Zandpad (7km/u ge	2	1.5	-8.59	-12.63	-22.30	-99.00	5	-104	-8.59	5	-14	-8.59	-12.63	-22.30
VL	Zandpad (7km/u ge	2	4.5	-5.26	-9.22	-18.77	-99.00	5	-104	-5.26	5	-10	-5.26	-9.22	-18.77						
RL	totaal (0)	1	1.5	47.17	46.64	41.60	49.94		49.94	51.64		51.64	--	--	--						
RL	totaal (0)	1	4.5	48.51	47.98	42.99	51.30		51.30	52.99		52.99	--	--	--						
RL	totaal (0)	2	1.5	47.76	47.23	42.19	50.53		50.53	52.23		52.23	--	--	--						
RL	totaal (0)	2	4.5	49.15	48.62	43.63	51.94		51.94	53.63		53.63	--	--	--						
VL	totaal (0)	1	1.5	49.11	46.72	42.76	51.09		51	52.76		53	49.11	46.72	42.76						

nr	z1	m1 adres	huisnr	type	afw.toets	refl	kenmerk	rhart	groep	(*) IL: inc. maatregel, VL:inc aftrek, RL: inc prognosetoeslag										(^) VL: ex. optrektoeslag				
										sh	wnh	dag	avond	nacht	Lden	af Lden(*)	Letm	af Letm(*)	dag(^)	avond(^)	nacht(^)			
									VL	totaal (0)	1	4.5	50.85	48.45	44.57	52.86	53	54.57	55	50.85	48.45	44.57		
									VL	totaal (0)	2	1.5	49.42	47.04	43.06	51.39	51	53.06	53	49.42	47.04	43.06		
									VL	totaal (0)	2	4.5	51.17	48.77	44.88	53.17	53	54.88	55	51.17	48.77	44.88		
									VL	Rijksweg A28 (1)	1	1.5	49.08	46.69	42.74	51.06	2	49	52.74	2	51	49.08	46.69	42.74
									VL	Rijksweg A28 (1)	1	4.5	50.82	48.43	44.56	52.84	2	51	54.56	2	53	50.82	48.43	44.56
									VL	Rijksweg A28 (1)	2	1.5	49.39	47.01	43.04	51.37	2	49	53.04	2	51	49.39	47.01	43.04
									VL	Rijksweg A28 (1)	2	4.5	51.14	48.75	44.87	53.16	2	51	54.87	2	53	51.14	48.75	44.87
									VL	Parallelweg (2)	1	1.5	23.98	21.15	13.20	24.21	5	19	23.98	5	19	23.98	21.15	13.20
									VL	Parallelweg (2)	1	4.5	25.29	22.44	14.50	25.51	5	21	25.29	5	20	25.29	22.44	14.50
									VL	Parallelweg (2)	2	1.5	23.98	21.15	13.20	24.21	5	19	23.98	5	19	23.98	21.15	13.20
									VL	Parallelweg (2)	2	4.5	25.29	22.44	14.50	25.51	5	21	25.29	5	20	25.29	22.44	14.50
									VL	Duinweg (3)	1	1.5	13.78	11.30	3.34	14.19	5	9	13.78	5	9	13.78	11.30	3.34
									VL	Duinweg (3)	1	4.5	14.86	12.38	4.43	15.27	5	10	14.86	5	10	14.86	12.38	4.43
									VL	Duinweg (3)	2	1.5	13.78	11.30	3.34	14.19	5	9	13.78	5	9	13.78	11.30	3.34
									VL	Duinweg (3)	2	4.5	14.86	12.38	4.43	15.27	5	10	14.86	5	10	14.86	12.38	4.43
									VL	Paasloweg (4)	1	1.5	25.65	23.19	15.20	26.06	5	21	25.65	5	21	25.65	23.19	15.20
									VL	Paasloweg (4)	1	4.5	26.37	23.91	15.92	26.78	5	22	26.37	5	21	26.37	23.91	15.92
									VL	Paasloweg (4)	2	1.5	25.65	23.19	15.20	26.06	5	21	25.65	5	21	25.65	23.19	15.20
									VL	Paasloweg (4)	2	4.5	26.37	23.91	15.92	26.78	5	22	26.37	5	21	26.37	23.91	15.92
									VL	Zandpad (7km/u ge	1	1.5	-1.03	-4.91	-14.33	-99.00	5	-104	-1.03	5	-6	-1.03	-4.91	-14.33
									VL	Zandpad (7km/u ge	1	4.5	1.02	-2.83	-12.22	.44	5	-5	1.02	5	-4	1.02	-2.83	-12.22
									VL	Zandpad (7km/u ge	2	1.5	-1.03	-4.91	-14.33	-99.00	5	-104	-1.03	5	-6	-1.03	-4.91	-14.33
									VL	Zandpad (7km/u ge	2	4.5	1.02	-2.83	-12.22	.44	5	-5	1.02	5	-4	1.02	-2.83	-12.22
67670	0.0	7.0 Onze Woudstee		gevel			182		RL	totaal (0)	1	1.5	42.16	41.65	36.73	45.00	45.00	46.73	46.73	--	--	--		
									RL	totaal (0)	1	4.5	45.56	45.05	40.20	48.44	48.44	50.20	50.20	--	--	--		
									RL	totaal (0)	2	1.5	46.24	45.72	40.73	49.04	49.04	50.73	50.73	--	--	--		
									RL	totaal (0)	2	4.5	49.78	49.27	44.34	52.62	52.62	54.34	54.34	--	--	--		
									VL	totaal (0)	1	1.5	46.38	43.96	40.26	48.47	48	50.26	50	46.38	43.96	40.26		
									VL	totaal (0)	1	4.5	51.65	49.25	45.42	53.68	54	55.42	55	51.65	49.25	45.42		
									VL	totaal (0)	2	1.5	47.41	45.00	41.21	49.46	49	51.21	51	47.41	45.00	41.21		
									VL	totaal (0)	2	4.5	52.78	50.39	46.48	54.78	55	56.48	56	52.78	50.39	46.48		
									VL	Rijksweg A28 (1)	1	1.5	46.34	43.93	40.25	48.44	2	46	50.25	2	48	46.34	43.93	40.25
									VL	Rijksweg A28 (1)	1	4.5	51.63	49.23	45.41	53.67	2	52	55.41	2	53	51.63	49.23	45.41
									VL	Rijksweg A28 (1)	2	1.5	47.39	44.98	41.20	49.44	2	47	51.20	2	49	47.39	44.98	41.20
									VL	Rijksweg A28 (1)	2	4.5	52.77	50.38	46.47	54.77	2	53	56.47	2	54	52.77	50.38	46.47
									VL	Parallelweg (2)	1	1.5	24.79	21.87	13.96	24.98	5	20	24.79	5	20	24.79	21.87	13.96
									VL	Parallelweg (2)	1	4.5	27.83	24.91	17.02	28.02	5	23	27.83	5	23	27.83	24.91	17.02
									VL	Parallelweg (2)	2	1.5	24.09	21.18	13.26	24.28	5	19	24.09	5	19	24.09	21.18	13.26
									VL	Parallelweg (2)	2	4.5	26.80	23.88	15.99	26.99	5	22	26.80	5	22	26.80	23.88	15.99
									VL	Duinweg (3)	1	1.5	.24	-2.56	-10.50	.48	5	-5	.24	5	-5	.24	-2.56	-10.50
									VL	Duinweg (3)	1	4.5	6.41	3.65	-4.30	6.67	5	2	6.41	5	1	6.41	3.65	-4.30
									VL	Duinweg (3)	2	1.5	-.57	-3.44	-11.38	-99.00	5	-104	-.57	5	-6	-.57	-3.44	-11.38
									VL	Duinweg (3)	2	4.5	5.67	2.85	-5.09	5.90	5	1	5.67	5	1	5.67	2.85	-5.09
									VL	Paasloweg (4)	1	1.5	13.91	11.32	3.35	14.26	5	9	13.91	5	9	13.91	11.32	3.35
									VL	Paasloweg (4)	1	4.5	18.76	16.18	8.21	19.11	5	14	18.76	5	14	18.76	16.18	8.21
									VL	Paasloweg (4)	2	1.5	13.02	10.43	2.45	13.36	5	8	13.02	5	8	13.02	10.43	2.45
									VL	Paasloweg (4)	2	4.5	17.93	15.36	7.38	18.29	5	13	17.93	5	13	17.93	15.36	7.38
									VL	Zandpad (7km/u ge	1	1.5	13.46	9.69	.65	12.98	5	8	13.46	5	8	13.46	9.69	.65
									VL	Zandpad (7km/u ge	1	4.5	16.57	12.87	3.91	16.14	5	11	16.57	5	12	16.57	12.87	3.91
									VL	Zandpad (7km/u ge	2	1.5	12.85	9.09	.07	12.38	5	7	12.85	5	8	12.85	9.09	.07
									VL	Zandpad (7km/u ge	2	4.5	15.88	12.19	3.24	15.46	5	10	15.88	5	11	15.88	12.19	3.24
67672	0.0	6.9 Onze Woudstee		gevel			177		RL	totaal (0)	1	1.5	39.62	39.13	34.38	42.56	42.56	44.38	44.38	--	--	--		

nr	z1	m1 adres	huisnr	type	afw.toets	refl	kenmerk	rhart	groep	(*) IL: inc. maatregel, VL:inc aftrek, RL: inc prognosetoeslag					(^) VL: ex. optrektoeslag								
										sh	wnh	dag	avond	nacht	Lden	af Lden(*)	Letm	af Letm(*)	dag(^)	avond(^)	nacht(^)		
								RL	totaal (0)	1	4.5	44.02	43.52	38.79	46.96	46.96	48.79	48.79	--	--	--		
								RL	totaal (0)	2	1.5	46.66	46.14	41.14	49.45	49.45	51.14	51.14	--	--	--		
								RL	totaal (0)	2	4.5	49.93	49.42	44.50	52.77	52.77	54.50	54.50	--	--	--		
								VL	totaal (0)	1	1.5	46.79	44.35	40.86	48.97	49	50.86	51	46.79	44.35	40.86		
								VL	totaal (0)	1	4.5	51.35	48.94	45.22	53.43	53	55.22	55	51.35	48.94	45.22		
								VL	totaal (0)	2	1.5	48.22	45.80	42.14	50.33	50	52.14	52	48.22	45.80	42.14		
								VL	totaal (0)	2	4.5	52.59	50.19	46.33	54.61	55	56.33	56	52.59	50.19	46.33		
								VL	Rijksweg A28 (1)	1	1.5	46.76	44.32	40.85	48.95	2	47	50.85	2	49	46.76	44.32	40.85
								VL	Rijksweg A28 (1)	1	4.5	51.32	48.92	45.21	53.41	2	51	55.21	2	53	51.32	48.92	45.21
								VL	Rijksweg A28 (1)	2	1.5	48.20	45.78	42.13	50.31	2	48	52.13	2	50	48.20	45.78	42.13
								VL	Rijksweg A28 (1)	2	4.5	52.57	50.17	46.33	54.60	2	53	56.33	2	54	52.57	50.17	46.33
								VL	Parallelweg (2)	1	1.5	24.31	21.37	13.50	24.50	5	19	24.31	5	19	24.31	21.37	13.50
								VL	Parallelweg (2)	1	4.5	27.81	24.86	17.00	28.00	5	23	27.81	5	23	27.81	24.86	17.00
								VL	Parallelweg (2)	2	1.5	23.54	20.59	12.73	23.73	5	19	23.54	5	19	23.54	20.59	12.73
								VL	Parallelweg (2)	2	4.5	27.09	24.13	16.28	27.27	5	22	27.09	5	22	27.09	24.13	16.28
								VL	Duinweg (3)	1	1.5	.95	-1.64	-9.45	1.34	5	-4	.95	5	-4	.95	-1.64	-9.45
								VL	Duinweg (3)	1	4.5	5.75	3.17	-4.61	6.16	5	1	5.75	5	1	5.75	3.17	-4.61
								VL	Duinweg (3)	2	1.5	-.59	-3.23	-10.98	-99.00	5	-104	-.59	5	-6	-.59	-3.23	-10.98
								VL	Duinweg (3)	2	4.5	4.40	1.78	-5.94	4.80	5		4.40	5	-1	4.40	1.78	-5.94
								VL	Paasloweg (4)	1	1.5	17.02	14.41	6.43	17.35	5	12	17.02	5	12	17.02	14.41	6.43
								VL	Paasloweg (4)	1	4.5	23.08	20.45	12.48	23.41	5	18	23.08	5	18	23.08	20.45	12.48
								VL	Paasloweg (4)	2	1.5	16.79	14.18	6.20	17.12	5	12	16.79	5	12	16.79	14.18	6.20
								VL	Paasloweg (4)	2	4.5	22.85	20.21	12.24	23.17	5	18	22.85	5	18	22.85	20.21	12.24
								VL	Zandpad (7km/u ge	1	1.5	15.66	12.04	3.33	15.32	5	10	15.66	5	11	15.66	12.04	3.33
								VL	Zandpad (7km/u ge	1	4.5	18.75	15.23	6.57	18.46	5	13	18.75	5	14	18.75	15.23	6.57
								VL	Zandpad (7km/u ge	2	1.5	15.44	11.83	3.14	15.11	5	10	15.44	5	10	15.44	11.83	3.14
								VL	Zandpad (7km/u ge	2	4.5	18.44	14.93	6.30	18.16	5	13	18.44	5	13	18.44	14.93	6.30
67674	0.0	7.0 Onze Woudstee		gevel			172	RL	totaal (0)	1	1.5	43.98	43.47	38.46	46.78	46.78	48.47	48.47	--	--	--		
								RL	totaal (0)	1	4.5	45.47	44.95	40.01	48.29	48.29	50.01	50.01	--	--	--		
								RL	totaal (0)	2	1.5	44.14	43.62	38.61	46.93	46.93	48.62	48.62	--	--	--		
								RL	totaal (0)	2	4.5	45.60	45.08	40.14	48.42	48.42	50.14	50.14	--	--	--		
								VL	totaal (0)	1	1.5	47.18	44.80	40.79	49.14	49	50.79	51	47.18	44.80	40.79		
								VL	totaal (0)	1	4.5	49.06	46.66	42.80	51.08	51	52.80	53	49.06	46.66	42.80		
								VL	totaal (0)	2	1.5	47.29	44.91	40.91	49.25	49	50.91	51	47.29	44.91	40.91		
								VL	totaal (0)	2	4.5	49.15	46.75	42.91	51.18	51	52.91	53	49.15	46.75	42.91		
								VL	Rijksweg A28 (1)	1	1.5	47.11	44.73	40.76	49.09	2	47	50.76	2	49	47.11	44.73	40.76
								VL	Rijksweg A28 (1)	1	4.5	49.00	46.60	42.78	51.04	2	49	52.78	2	51	49.00	46.60	42.78
								VL	Rijksweg A28 (1)	2	1.5	47.22	44.84	40.89	49.21	2	47	50.89	2	49	47.22	44.84	40.89
								VL	Rijksweg A28 (1)	2	4.5	49.09	46.69	42.89	51.14	2	49	52.89	2	51	49.09	46.69	42.89
								VL	Parallelweg (2)	1	1.5	20.61	17.75	9.84	20.83	5	16	20.61	5	16	20.61	17.75	9.84
								VL	Parallelweg (2)	1	4.5	21.89	19.01	11.10	22.10	5	17	21.89	5	17	21.89	19.01	11.10
								VL	Parallelweg (2)	2	1.5	20.61	17.75	9.84	20.83	5	16	20.61	5	16	20.61	17.75	9.84
								VL	Parallelweg (2)	2	4.5	21.89	19.01	11.10	22.10	5	17	21.89	5	17	21.89	19.01	11.10
								VL	Duinweg (3)	1	1.5	18.27	15.77	7.80	18.67	5	14	18.27	5	13	18.27	15.77	7.80
								VL	Duinweg (3)	1	4.5	19.36	16.85	8.88	19.75	5	15	19.36	5	14	19.36	16.85	8.88
								VL	Duinweg (3)	2	1.5	18.27	15.77	7.80	18.67	5	14	18.27	5	13	18.27	15.77	7.80
								VL	Duinweg (3)	2	4.5	19.36	16.85	8.88	19.75	5	15	19.36	5	14	19.36	16.85	8.88
								VL	Paasloweg (4)	1	1.5	28.26	25.80	17.81	28.67	5	24	28.26	5	23	28.26	25.80	17.81
								VL	Paasloweg (4)	1	4.5	28.98	26.52	18.53	29.39	5	24	28.98	5	24	28.98	26.52	18.53
								VL	Paasloweg (4)	2	1.5	28.26	25.80	17.81	28.67	5	24	28.26	5	23	28.26	25.80	17.81
								VL	Paasloweg (4)	2	4.5	28.98	26.52	18.53	29.39	5	24	28.98	5	24	28.98	26.52	18.53
								VL	Zandpad (7km/u ge	1	1.5	-3.90	-7.45	-16.44	-99.00	5	-104	-3.90	5	-9	-3.90	-7.45	-16.44

nr	z1	m1 adres	huisnr type	afw.toets	refl kenmerk	rhart groep	(*) IL: inc. maatregel, VL:inc aftrek, RL: inc prognosetoeslag							(^) VL: ex. optrektoeslag							
							sh	wnh	dag	avond	nacht	Lden	af Lden(*)	Letm	af Letm(*)	dag(^)	avond(^)	nacht(^)			
67675	0.0	6.8 Onze Woudstee	gevel		118	VL Zandpad (7km/u ge	1	4.5	-1.20	-4.71	-13.65	-99.00	5	-104	-1.20	5	-6	-1.20	-4.71	-13.65	
							2	1.5	-3.90	-7.45	-16.44	-99.00	5	-104	-3.90	5	-9	-3.90	-7.45	-16.44	
							VL Zandpad (7km/u ge	2	4.5	-1.20	-4.71	-13.65	-99.00	5	-104	-1.20	5	-6	-1.20	-4.71	-13.65
							RL totaal (0)	1	1.5	38.62	38.13	33.39	41.57		41.57	43.39		43.39	--	--	--
							RL totaal (0)	1	4.5	44.17	43.66	38.85	47.07		47.07	48.85		48.85	--	--	--
							RL totaal (0)	2	1.5	40.92	40.42	35.66	43.85		43.85	45.66		45.66	--	--	--
							RL totaal (0)	2	4.5	47.08	46.57	41.75	49.97		49.97	51.75		51.75	--	--	--
							VL totaal (0)	1	1.5	45.26	42.82	39.33	47.44		47	49.33		49	45.26	42.82	39.33
							VL totaal (0)	1	4.5	51.69	49.30	45.49	53.74		54	55.49		55	51.69	49.30	45.49
							VL totaal (0)	2	1.5	45.27	42.84	39.34	47.45		47	49.34		49	45.27	42.84	39.34
							VL totaal (0)	2	4.5	52.66	50.28	46.35	54.66		55	56.35		56	52.66	50.28	46.35
							VL Rijksweg A28 (1)	1	1.5	45.21	42.78	39.32	47.41	2	45	49.32	2	47	45.21	42.78	39.32
							VL Rijksweg A28 (1)	1	4.5	51.67	49.27	45.48	53.72	2	52	55.48	2	53	51.67	49.27	45.48
							VL Rijksweg A28 (1)	2	1.5	45.23	42.80	39.33	47.43	2	45	49.33	2	47	45.23	42.80	39.33
							VL Rijksweg A28 (1)	2	4.5	52.64	50.26	46.34	54.64	2	53	56.34	2	54	52.64	50.26	46.34
							VL Parallelweg (2)	1	1.5	19.96	16.92	9.10	20.11	5	15	19.96	5	15	19.96	16.92	9.10
							VL Parallelweg (2)	1	4.5	25.42	22.44	14.62	25.60	5	21	25.42	5	20	25.42	22.44	14.62
							VL Parallelweg (2)	2	1.5	19.40	16.35	8.54	19.55	5	15	19.40	5	14	19.40	16.35	8.54
							VL Parallelweg (2)	2	4.5	24.99	22.02	14.19	25.17	5	20	24.99	5	20	24.99	22.02	14.19
							VL Duinweg (3)	1	1.5	7.52	4.98	-2.79	7.95	5	3	7.52	5	3	7.52	4.98	-2.79
							VL Duinweg (3)	1	4.5	11.36	8.83	1.00	11.78	5	7	11.36	5	6	11.36	8.83	1.00
							VL Duinweg (3)	2	1.5	7.45	4.91	-2.86	7.88	5	3	7.45	5	2	7.45	4.91	-2.86
							VL Duinweg (3)	2	4.5	11.24	8.71	.89	11.66	5	7	11.24	5	6	11.24	8.71	.89
							VL Paasloweg (4)	1	1.5	22.93	20.41	12.40	23.30	5	18	22.93	5	18	22.93	20.41	12.40
							VL Paasloweg (4)	1	4.5	26.26	23.69	15.70	26.61	5	22	26.26	5	21	26.26	23.69	15.70
							VL Paasloweg (4)	2	1.5	22.87	20.36	12.35	23.25	5	18	22.87	5	18	22.87	20.36	12.35
							VL Paasloweg (4)	2	4.5	26.20	23.63	15.63	26.55	5	22	26.20	5	21	26.20	23.63	15.63
VL Zandpad (7km/u ge	1	1.5	15.03	11.37	2.58	14.65	5	10	15.03	5	10	15.03	11.37	2.58							
VL Zandpad (7km/u ge	1	4.5	17.56	13.97	5.23	17.22	5	12	17.56	5	13	17.56	13.97	5.23							
VL Zandpad (7km/u ge	2	1.5	14.50	10.85	2.09	14.13	5	9	14.50	5	9	14.50	10.85	2.09							
VL Zandpad (7km/u ge	2	4.5	16.81	13.21	4.49	16.47	5	11	16.81	5	12	16.81	13.21	4.49							
67676	0.0	6.7 Onze Woudstee	gevel		113	RL totaal (0)	1	1.5	38.99	38.50	33.75	41.93		41.93	43.75		43.75	--	--	--	
							1	4.5	45.40	44.90	40.04	48.28		48.28	50.04		50.04	--	--	--	
							RL totaal (0)	2	1.5	40.59	40.09	35.32	43.51		43.51	45.32		45.32	--	--	--
							RL totaal (0)	2	4.5	47.95	47.44	42.59	50.83		50.83	52.59		52.59	--	--	--
							VL totaal (0)	1	1.5	45.77	43.34	39.81	47.93		48	49.81		50	45.77	43.34	39.81
							VL totaal (0)	1	4.5	52.45	50.06	46.21	54.48		54	56.21		56	52.45	50.06	46.21
							VL totaal (0)	2	1.5	45.92	43.49	39.94	48.07		48	49.94		50	45.92	43.49	39.94
							VL totaal (0)	2	4.5	53.07	50.67	46.80	55.08		55	56.80		57	53.07	50.67	46.80
							VL Rijksweg A28 (1)	1	1.5	45.69	43.27	39.78	47.88	2	46	49.78	2	48	45.69	43.27	39.78
							VL Rijksweg A28 (1)	1	4.5	52.42	50.02	46.20	54.46	2	52	56.20	2	54	52.42	50.02	46.20
							VL Rijksweg A28 (1)	2	1.5	45.85	43.43	39.92	48.03	2	46	49.92	2	48	45.85	43.43	39.92
							VL Rijksweg A28 (1)	2	4.5	53.04	50.64	46.78	55.06	2	53	56.78	2	55	53.04	50.64	46.78
							VL Parallelweg (2)	1	1.5	20.79	17.71	9.95	20.94	5	16	20.79	5	16	20.79	17.71	9.95
							VL Parallelweg (2)	1	4.5	26.39	23.40	15.60	26.57	5	22	26.39	5	21	26.39	23.40	15.60
							VL Parallelweg (2)	2	1.5	20.48	17.40	9.65	20.63	5	16	20.48	5	15	20.48	17.40	9.65
							VL Parallelweg (2)	2	4.5	26.06	23.07	15.27	26.24	5	21	26.06	5	21	26.06	23.07	15.27
							VL Duinweg (3)	1	1.5	-1.01	-3.65	-11.49	-99.00	5	-104	-1.01	5	-6	-1.01	-3.65	-11.49
							VL Duinweg (3)	1	4.5	3.11	.41	-7.41	3.44	5	-2	3.11	5	-2	3.11	.41	-7.41
							VL Duinweg (3)	2	1.5	-1.06	-3.70	-11.54	-99.00	5	-104	-1.06	5	-6	-1.06	-3.70	-11.54
							VL Duinweg (3)	2	4.5	3.00	.30	-7.52	3.33	5	-2	3.00	5	-2	3.00	.30	-7.52
							VL Paasloweg (4)	1	1.5	26.84	24.36	16.33	27.23	5	22	26.84	5	22	26.84	24.36	16.33

nr	z1	m1 adres	huisnr	type	afw.toets	refl	kenmerk	rhart	groep	(*) IL: inc. maatregel, VL:inc aftrek, RL: inc prognosetoeslag							(^) VL: ex. optrektoeslag										
										sh	wnh	dag	avond	nacht	Lden	af Lden(*)	Letm	af Letm(*)	dag(^)	avond(^)	nacht(^)						
67677	0.0	6.8 Onze Woudstee		gevel			106			VL	Paasloweg (4)	1	4.5	29.44	26.93	18.91	29.82	5	25	29.44	5	24	29.44	26.93	18.91		
										VL	Paasloweg (4)	2	1.5	26.82	24.34	16.31	27.21	5	22	26.82	5	22	26.82	24.34	16.31		
										VL	Paasloweg (4)	2	4.5	29.40	26.90	18.88	29.78	5	25	29.40	5	24	29.40	26.90	18.88		
										VL	Zandpad (7km/u ge	1	1.5	17.40	13.80	5.04	17.06	5	12	17.40	5	12	17.40	13.80	5.04		
										VL	Zandpad (7km/u ge	1	4.5	20.07	16.53	7.82	19.76	5	15	20.07	5	15	20.07	16.53	7.82		
										VL	Zandpad (7km/u ge	2	1.5	17.29	13.69	4.94	16.95	5	12	17.29	5	12	17.29	13.69	4.94		
										VL	Zandpad (7km/u ge	2	4.5	19.90	16.36	7.67	19.60	5	15	19.90	5	15	19.90	16.36	7.67		
										RL	totaal (0)	1	1.5	38.74	38.25	33.50	41.68			41.68	43.50		43.50	--	--	--	
										RL	totaal (0)	1	4.5	43.73	43.23	38.45	46.65			46.65	48.45		48.45	--	--	--	
										RL	totaal (0)	2	1.5	41.13	40.63	35.85	44.05			44.05	45.85		45.85	--	--	--	
										RL	totaal (0)	2	4.5	47.09	46.59	41.78	49.99			49.99	51.78		51.78	--	--	--	
										VL	totaal (0)	1	1.5	45.04	42.59	39.15	47.24			47	49.15		49	45.04	42.59	39.15	
										VL	totaal (0)	1	4.5	51.12	48.72	44.95	53.18			53	54.95		55	51.12	48.72	44.95	
										VL	totaal (0)	2	1.5	45.14	42.70	39.24	47.33			47	49.24		49	45.14	42.70	39.24	
										VL	totaal (0)	2	4.5	52.07	49.68	45.81	54.09			54	55.81		56	52.07	49.68	45.81	
										VL	Rijksweg A28 (1)	1	1.5	45.00	42.56	39.14	47.21		2	45	49.14		2	47	45.00	42.56	39.14
										VL	Rijksweg A28 (1)	1	4.5	51.10	48.70	44.94	53.17		2	51	54.94		2	53	51.10	48.70	44.94
										VL	Rijksweg A28 (1)	2	1.5	45.11	42.67	39.23	47.31		2	45	49.23		2	47	45.11	42.67	39.23
										VL	Rijksweg A28 (1)	2	4.5	52.05	49.66	45.80	54.08		2	52	55.80		2	54	52.05	49.66	45.80
										VL	Parallelweg (2)	1	1.5	21.51	18.44	10.71	21.67		5	17	21.51		5	17	21.51	18.44	10.71
										VL	Parallelweg (2)	1	4.5	25.98	22.93	15.17	26.14		5	21	25.98		5	21	25.98	22.93	15.17
										VL	Parallelweg (2)	2	1.5	21.07	17.99	10.27	21.23		5	16	21.07		5	16	21.07	17.99	10.27
										VL	Parallelweg (2)	2	4.5	25.52	22.47	14.72	25.68		5	21	25.52		5	21	25.52	22.47	14.72
										VL	Duinweg (3)	1	1.5	.06	-2.45	-10.25	.50		5	-5	.06		5	-5	.06	-2.45	-10.25
										VL	Duinweg (3)	1	4.5	5.24	2.73	-5.09	5.67		5	1	5.24		5	5.24	2.73	-5.09	
										VL	Duinweg (3)	2	1.5	-1.19	-3.70	-11.53	-99.00		5	-104	-1.19		5	-6	-1.19	-3.70	-11.53
										VL	Duinweg (3)	2	4.5	4.74	2.23	-5.60	5.17		5		4.74		5	4.74	2.23	-5.60	
										VL	Paasloweg (4)	1	1.5	19.78	17.26	9.25	20.15		5	15	19.78		5	15	19.78	17.26	9.25
										VL	Paasloweg (4)	1	4.5	22.26	19.70	11.70	22.62		5	18	22.26		5	17	22.26	19.70	11.70
										VL	Paasloweg (4)	2	1.5	19.69	17.17	9.15	20.06		5	15	19.69		5	15	19.69	17.17	9.15
VL	Paasloweg (4)	2	4.5	22.05	19.49	11.49	22.41		5	17	22.05		5	17	22.05	19.49	11.49										
VL	Zandpad (7km/u ge	1	1.5	16.68	12.98	4.19	16.28		5	11	16.68		5	12	16.68	12.98	4.19										
VL	Zandpad (7km/u ge	1	4.5	19.85	16.27	7.55	19.52		5	15	19.85		5	15	19.85	16.27	7.55										
VL	Zandpad (7km/u ge	2	1.5	16.47	12.78	4.00	16.08		5	11	16.47		5	11	16.47	12.78	4.00										
VL	Zandpad (7km/u ge	2	4.5	19.54	15.96	7.27	19.22		5	14	19.54		5	15	19.54	15.96	7.27										
67678	0.0	6.8 Onze Woudstee		gevel			107			RL	totaal (0)	1	1.5	38.40	37.90	33.18	41.35			41.35	43.18		43.18	--	--	--	
										RL	totaal (0)	1	4.5	42.31	41.82	37.17	45.30			45.30	47.17		47.17	--	--	--	
										RL	totaal (0)	2	1.5	40.86	40.35	35.59	43.78			43.78	45.59		45.59	--	--	--	
										RL	totaal (0)	2	4.5	46.96	46.46	41.67	49.87			49.87	51.67		51.67	--	--	--	
										VL	totaal (0)	1	1.5	45.53	43.09	39.64	47.73			48	49.64		50	45.53	43.09	39.64	
										VL	totaal (0)	1	4.5	51.22	48.82	45.08	53.30			53	55.08		55	51.22	48.82	45.08	
										VL	totaal (0)	2	1.5	45.60	43.16	39.70	47.79			48	49.70		50	45.60	43.16	39.70	
										VL	totaal (0)	2	4.5	52.35	49.96	46.09	54.37			54	56.09		56	52.35	49.96	46.09	
										VL	Rijksweg A28 (1)	1	1.5	45.48	43.05	39.62	47.70		2	46	49.62		2	48	45.48	43.05	39.62
										VL	Rijksweg A28 (1)	1	4.5	51.20	48.80	45.08	53.29		2	51	55.08		2	53	51.20	48.80	45.08
										VL	Rijksweg A28 (1)	2	1.5	45.55	43.12	39.68	47.76		2	46	49.68		2	48	45.55	43.12	39.68
										VL	Rijksweg A28 (1)	2	4.5	52.33	49.95	46.08	54.36		2	52	56.08		2	54	52.33	49.95	46.08
										VL	Parallelweg (2)	1	1.5	20.80	17.69	9.95	20.94		5	16	20.80		5	16	20.80	17.69	9.95
										VL	Parallelweg (2)	1	4.5	25.68	22.63	14.86	25.84		5	21	25.68		5	21	25.68	22.63	14.86
										VL	Parallelweg (2)	2	1.5	20.35	17.24	9.50	20.49		5	15	20.35		5	15	20.35	17.24	9.50
										VL	Parallelweg (2)	2	4.5	25.21	22.16	14.39	25.37		5	20	25.21		5	20	25.21	22.16	14.39
										VL	Duinweg (3)	1	1.5	2.31	-2.2	-8.10	2.71		5	-2	2.31		5	-3	2.31	-2.2	-8.10

nr	z1	m1 adres	huisnr	type	afw.toets	refl	kenmerk	rhart	groep	(*) IL: inc. maatregel, VL:inc aftrek, RL: inc prognosetoeslag							(^) VL: ex. optrektoeslag								
										sh	wnh	dag	avond	nacht	Lden	af Lden(*)	Letm	af Letm(*)	dag(^)	avond(^)	nacht(^)				
67679	0.0	6.8 Onze Woudstee		gevel			125			VL	Duinweg (3)	1	4.5	7.46	4.91	-2.98	7.85	5	3	7.46	5	2	7.46	4.91	-2.98
										VL	Duinweg (3)	2	1.5	2.30	-24	-8.12	2.70	5	-2	2.30	5	-3	2.30	-24	-8.12
										VL	Duinweg (3)	2	4.5	7.43	4.89	-3.00	7.83	5	3	7.43	5	2	7.43	4.89	-3.00
										VL	Paasloweg (4)	1	1.5	22.27	19.76	11.74	22.65	5	18	22.27	5	17	22.27	19.76	11.74
										VL	Paasloweg (4)	1	4.5	24.38	21.85	13.83	24.75	5	20	24.38	5	19	24.38	21.85	13.83
										VL	Paasloweg (4)	2	1.5	22.21	19.71	11.68	22.59	5	18	22.21	5	17	22.21	19.71	11.68
										VL	Paasloweg (4)	2	4.5	24.29	21.76	13.74	24.66	5	20	24.29	5	19	24.29	21.76	13.74
										VL	Zandpad (7km/u ge	1	1.5	19.36	15.91	7.34	19.13	5	14	19.36	5	14	19.36	15.91	7.34
										VL	Zandpad (7km/u ge	1	4.5	21.68	18.23	9.63	21.44	5	16	21.68	5	17	21.68	18.23	9.63
										VL	Zandpad (7km/u ge	2	1.5	19.18	15.74	7.19	18.95	5	14	19.18	5	14	19.18	15.74	7.19
										VL	Zandpad (7km/u ge	2	4.5	21.42	17.98	9.41	21.19	5	16	21.42	5	16	21.42	17.98	9.41
										RL	totaal (0)	1	1.5	38.80	38.31	33.60	41.76			41.76	43.60	43.60	--	--	--
										RL	totaal (0)	1	4.5	42.93	42.44	37.75	45.90			45.90	47.75	47.75	--	--	--
										RL	totaal (0)	2	1.5	43.04	42.53	37.68	45.92			45.92	47.68	47.68	--	--	--
										RL	totaal (0)	2	4.5	47.93	47.42	42.60	50.82			50.82	52.60	52.60	--	--	--
										VL	totaal (0)	1	1.5	44.94	42.51	38.97	47.10			47	48.97	49	44.94	42.51	38.97
										VL	totaal (0)	1	4.5	50.71	48.32	44.47	52.74			53	54.47	54	50.71	48.32	44.47
										VL	totaal (0)	2	1.5	45.48	43.05	39.44	47.60			48	49.44	49	45.48	43.05	39.44
										VL	totaal (0)	2	4.5	52.73	50.35	46.37	54.70			55	56.37	56	52.73	50.35	46.37
										VL	Rijksweg A28 (1)	1	1.5	44.90	42.47	38.96	47.08	2	45	48.96	2	47	44.90	42.47	38.96
										VL	Rijksweg A28 (1)	1	4.5	50.68	48.30	44.46	52.72	2	51	54.46	2	52	50.68	48.30	44.46
										VL	Rijksweg A28 (1)	2	1.5	45.44	43.02	39.43	47.58	2	46	49.43	2	47	45.44	43.02	39.43
										VL	Rijksweg A28 (1)	2	4.5	52.71	50.33	46.36	54.69	2	53	56.36	2	54	52.71	50.33	46.36
										VL	Parallelweg (2)	1	1.5	21.25	18.23	10.42	21.41	5	16	21.25	5	16	21.25	18.23	10.42
										VL	Parallelweg (2)	1	4.5	25.34	22.33	14.52	25.51	5	21	25.34	5	20	25.34	22.33	14.52
										VL	Parallelweg (2)	2	1.5	20.28	17.24	9.43	20.43	5	15	20.28	5	15	20.28	17.24	9.43
										VL	Parallelweg (2)	2	4.5	24.49	21.48	13.67	24.66	5	20	24.49	5	19	24.49	21.48	13.67
										VL	Duinweg (3)	1	1.5	5.63	3.14	-4.73	6.06	5	1	5.63	5	1	5.63	3.14	-4.73
										VL	Duinweg (3)	1	4.5	10.47	7.99	.08	10.89	5	6	10.47	5	5	10.47	7.99	.08
										VL	Duinweg (3)	2	1.5	5.63	3.13	-4.74	6.05	5	1	5.63	5	1	5.63	3.13	-4.74
										VL	Duinweg (3)	2	4.5	10.46	7.97	.07	10.88	5	6	10.46	5	5	10.46	7.97	.07
										VL	Paasloweg (4)	1	1.5	20.78	18.23	10.23	21.14	5	16	20.78	5	16	20.78	18.23	10.23
VL	Paasloweg (4)	1	4.5	24.54	21.97	13.98	24.89	5	20	24.54	5	20	24.54	21.97	13.98										
VL	Paasloweg (4)	2	1.5	20.66	18.12	10.11	21.02	5	16	20.66	5	16	20.66	18.12	10.11										
VL	Paasloweg (4)	2	4.5	24.43	21.86	13.87	24.78	5	20	24.43	5	19	24.43	21.86	13.87										
VL	Zandpad (7km/u ge	1	1.5	17.79	14.02	4.95	17.31	5	12	17.79	5	13	17.79	14.02	4.95										
VL	Zandpad (7km/u ge	1	4.5	19.93	16.22	7.21	19.48	5	14	19.93	5	15	19.93	16.22	7.21										
VL	Zandpad (7km/u ge	2	1.5	17.28	13.52	4.46	16.80	5	12	17.28	5	12	17.28	13.52	4.46										
VL	Zandpad (7km/u ge	2	4.5	19.28	15.58	6.59	18.84	5	14	19.28	5	14	19.28	15.58	6.59										
67680	0.0	6.8 Onze Woudstee		gevel			125			RL	totaal (0)	1	1.5	38.83	38.33	33.60	41.77			41.77	43.60	43.60	--	--	--
										RL	totaal (0)	1	4.5	42.38	41.89	37.19	45.35			45.35	47.19	47.19	--	--	--
										RL	totaal (0)	2	1.5	43.84	43.33	38.41	46.68			46.68	48.41	48.41	--	--	--
										RL	totaal (0)	2	4.5	47.88	47.37	42.53	50.76			50.76	52.53	52.53	--	--	--
										VL	totaal (0)	1	1.5	46.91	44.49	40.83	49.02			49	50.83	51	46.91	44.49	40.83
										VL	totaal (0)	1	4.5	52.08	49.68	45.88	54.13			54	55.88	56	52.08	49.68	45.88
										VL	totaal (0)	2	1.5	47.49	45.08	41.37	49.58			50	51.37	51	47.49	45.08	41.37
										VL	totaal (0)	2	4.5	53.13	50.74	46.83	55.13			55	56.83	57	53.13	50.74	46.83
										VL	Rijksweg A28 (1)	1	1.5	46.85	44.44	40.81	48.98	2	47	50.81	2	49	46.85	44.44	40.81
										VL	Rijksweg A28 (1)	1	4.5	52.05	49.65	45.87	54.11	2	52	55.87	2	54	52.05	49.65	45.87
										VL	Rijksweg A28 (1)	2	1.5	47.45	45.04	41.36	49.55	2	48	51.36	2	49	47.45	45.04	41.36
										VL	Rijksweg A28 (1)	2	4.5	53.10	50.72	46.82	55.11	2	53	56.82	2	55	53.10	50.72	46.82
										VL	Parallelweg (2)	1	1.5	23.01	20.00	12.20	23.18	5	18	23.01	5	18	23.01	20.00	12.20

nr	z1	m1 adres	huisnr	type	afw.toets	refl	kenmerk	rhart	groep	(*) IL: inc. maatregel, VL:inc aftrek, RL: inc prognosetoeslag							(^) VL: ex. optrektoeslag								
										sh	wnh	dag	avond	nacht	Lden	af Lden(*)	Letm	af Letm(*)	dag(^)	avond(^)	nacht(^)				
67681	0.0	6.9 Onze Woudstee		gevel			126			VL	Parallelweg (2)	1	4.5	27.31	24.30	16.52	27.49	5	22	27.31	5	22	27.31	24.30	16.52
										VL	Parallelweg (2)	2	1.5	22.10	19.08	11.29	22.27	5	17	22.10	5	17	22.10	19.08	11.29
										VL	Parallelweg (2)	2	4.5	26.72	23.70	15.94	26.90	5	22	26.72	5	22	26.72	23.70	15.94
										VL	Duinweg (3)	1	1.5	3.64	1.12	-6.83	4.03	5	-1	3.64	5	-1	3.64	1.12	-6.83
										VL	Duinweg (3)	1	4.5	10.10	7.56	-.40	10.48	5	5	10.10	5	5	10.10	7.56	-.40
										VL	Duinweg (3)	2	1.5	3.63	1.10	-6.84	4.02	5	-1	3.63	5	-1	3.63	1.10	-6.84
										VL	Duinweg (3)	2	4.5	10.09	7.54	-.41	10.46	5	5	10.09	5	5	10.09	7.54	-.41
										VL	Paasloweg (4)	1	1.5	24.57	22.07	14.04	24.95	5	20	24.57	5	20	24.57	22.07	14.04
										VL	Paasloweg (4)	1	4.5	26.55	24.00	15.99	26.91	5	22	26.55	5	22	26.55	24.00	15.99
										VL	Paasloweg (4)	2	1.5	24.53	22.03	14.01	24.91	5	20	24.53	5	20	24.53	22.03	14.01
										VL	Paasloweg (4)	2	4.5	26.49	23.94	15.93	26.85	5	22	26.49	5	21	26.49	23.94	15.93
										VL	Zandpad (7km/u ge	1	1.5	21.86	18.54	10.13	21.72	5	17	21.86	5	17	21.86	18.54	10.13
										VL	Zandpad (7km/u ge	1	4.5	23.57	20.19	11.71	23.39	5	18	23.57	5	19	23.57	20.19	11.71
										VL	Zandpad (7km/u ge	2	1.5	21.70	18.39	10.00	21.57	5	17	21.70	5	17	21.70	18.39	10.00
										VL	Zandpad (7km/u ge	2	4.5	23.36	20.00	11.53	23.19	5	18	23.36	5	18	23.36	20.00	11.53
										RL	totaal (0)	1	1.5	40.15	39.66	34.89	43.08		43.08	44.89		44.89	--	--	--
										RL	totaal (0)	1	4.5	44.42	43.93	39.17	47.36		47.36	49.17		49.17	--	--	--
										RL	totaal (0)	2	1.5	43.48	42.97	38.13	46.36		46.36	48.13		48.13	--	--	--
										RL	totaal (0)	2	4.5	48.81	48.30	43.47	51.70		51.70	53.47		53.47	--	--	--
										VL	totaal (0)	1	1.5	48.61	46.20	42.52	50.71		51	52.52		53	48.61	46.20	42.52
										VL	totaal (0)	1	4.5	53.92	51.53	47.65	55.94		56	57.65		58	53.92	51.53	47.65
										VL	totaal (0)	2	1.5	48.83	46.42	42.72	50.92		51	52.72		53	48.83	46.42	42.72
										VL	totaal (0)	2	4.5	55.02	52.63	48.71	57.02		57	58.71		59	55.02	52.63	48.71
										VL	Rijksweg A28 (1)	1	1.5	48.58	46.17	42.51	50.69	2	49	52.51	2	51	48.58	46.17	42.51
										VL	Rijksweg A28 (1)	1	4.5	53.90	51.51	47.65	55.93	3	53	57.65	2	56	53.90	51.51	47.65
										VL	Rijksweg A28 (1)	2	1.5	48.81	46.40	42.72	50.91	2	49	52.72	2	51	48.81	46.40	42.72
										VL	Rijksweg A28 (1)	2	4.5	55.00	52.62	48.70	57.00	4	53	58.70	2	57	55.00	52.62	48.70
										VL	Parallelweg (2)	1	1.5	23.62	20.55	12.81	23.78	5	19	23.62	5	19	23.62	20.55	12.81
										VL	Parallelweg (2)	1	4.5	28.50	25.48	17.72	28.68	5	24	28.50	5	23	28.50	25.48	17.72
										VL	Parallelweg (2)	2	1.5	23.23	20.15	12.42	23.38	5	18	23.23	5	18	23.23	20.15	12.42
										VL	Parallelweg (2)	2	4.5	28.14	25.11	17.37	28.32	5	23	28.14	5	23	28.14	25.11	17.37
										VL	Duinweg (3)	1	1.5	3.10	.48	-7.46	3.44	5	-2	3.10	5	-2	3.10	.48	-7.46
										VL	Duinweg (3)	1	4.5	11.45	8.83	.88	11.79	5	7	11.45	5	6	11.45	8.83	.88
VL	Duinweg (3)	2	1.5	3.02	.39	-7.55	3.35	5	-2	3.02	5	-2	3.02	.39	-7.55										
VL	Duinweg (3)	2	4.5	11.42	8.80	.85	11.76	5	7	11.42	5	6	11.42	8.80	.85										
VL	Paasloweg (4)	1	1.5	18.19	15.57	7.60	18.52	5	14	18.19	5	13	18.19	15.57	7.60										
VL	Paasloweg (4)	1	4.5	21.27	18.67	10.69	21.61	5	17	21.27	5	16	21.27	18.67	10.69										
VL	Paasloweg (4)	2	1.5	17.99	15.39	7.41	18.33	5	13	17.99	5	13	17.99	15.39	7.41										
VL	Paasloweg (4)	2	4.5	20.96	18.36	10.38	21.30	5	16	20.96	5	16	20.96	18.36	10.38										
VL	Zandpad (7km/u ge	1	1.5	23.01	19.71	11.28	22.88	5	18	23.01	5	18	23.01	19.71	11.28										
VL	Zandpad (7km/u ge	1	4.5	24.62	21.28	12.79	24.46	5	19	24.62	5	20	24.62	21.28	12.79										
VL	Zandpad (7km/u ge	2	1.5	22.83	19.55	11.14	22.71	5	18	22.83	5	18	22.83	19.55	11.14										
VL	Zandpad (7km/u ge	2	4.5	24.28	20.96	12.50	24.13	5	19	24.28	5	19	24.28	20.96	12.50										
RL	totaal (0)	1	1.5	39.86	39.37	34.64	42.81		42.81	44.64		44.64	--	--	--										
RL	totaal (0)	1	4.5	44.11	43.61	38.86	47.04		47.04	48.86		48.86	--	--	--										
RL	totaal (0)	2	1.5	42.71	42.20	37.38	45.60		45.60	47.38		47.38	--	--	--										
RL	totaal (0)	2	4.5	48.24	47.74	42.92	51.14		51.14	52.92		52.92	--	--	--										
VL	totaal (0)	1	1.5	47.54	45.09	41.64	49.73		50	51.64		52	47.54	45.09	41.64										
VL	totaal (0)	1	4.5	52.65	50.24	46.51	54.73		55	56.51		57	52.65	50.24	46.51										
VL	totaal (0)	2	1.5	47.71	45.26	41.79	49.89		50	51.79		52	47.71	45.26	41.79										
VL	totaal (0)	2	4.5	53.51	51.11	47.27	55.54		56	57.27		57	53.51	51.11	47.27										
VL	Rijksweg A28 (1)	1	1.5	47.51	45.06	41.63	49.71	2	48	51.63	2	50	47.51	45.06	41.63										

nr	z1	m1 adres	huisnr	type	afw.toets	refl	kenmerk	rhart	groep	(*) IL: inc. maatregel, VL:inc aftrek, RL: inc prognosetoeslag							(^) VL: ex. optrektoeslag								
										sh	wnh	dag	avond	nacht	Lden	af Lden(*)	Letm	af Letm(*)	dag(^)	avond(^)	nacht(^)				
67683	0.0	6.9 Onze Woudstee		gevel			109			VL	Rijksweg A28 (1)	1	4.5	52.63	50.22	46.50	54.71	2	53	56.50	2	54	52.63	50.22	46.50
										VL	Rijksweg A28 (1)	2	1.5	47.68	45.24	41.78	49.87	2	48	51.78	2	50	47.68	45.24	41.78
										VL	Rijksweg A28 (1)	2	4.5	53.49	51.10	47.27	55.53	3	53	57.27	2	55	53.49	51.10	47.27
										VL	Parallelweg (2)	1	1.5	23.60	20.50	12.80	23.75	5	19	23.60	5	19	23.60	20.50	12.80
										VL	Parallelweg (2)	1	4.5	27.40	24.35	16.61	27.57	5	23	27.40	5	22	27.40	24.35	16.61
										VL	Parallelweg (2)	2	1.5	23.30	20.20	12.50	23.45	5	18	23.30	5	18	23.30	20.20	12.50
										VL	Parallelweg (2)	2	4.5	26.98	23.93	16.19	27.15	5	22	26.98	5	22	26.98	23.93	16.19
										VL	Duinweg (3)	1	1.5	-0.81	-3.36	-11.04	-99.00	5	-104	-0.81	5	-6	-0.81	-3.36	-11.04
										VL	Duinweg (3)	1	4.5	3.92	1.36	-6.31	4.37	5	-1	3.92	5	-1	3.92	1.36	-6.31
										VL	Duinweg (3)	2	1.5	-0.93	-3.48	-11.16	-99.00	5	-104	-0.93	5	-6	-0.93	-3.48	-11.16
										VL	Duinweg (3)	2	4.5	3.78	1.22	-6.45	4.23	5	-1	3.78	5	-1	3.78	1.22	-6.45
										VL	Paasloweg (4)	1	1.5	20.79	18.25	10.24	21.15	5	16	20.79	5	16	20.79	18.25	10.24
										VL	Paasloweg (4)	1	4.5	23.17	20.58	12.59	23.51	5	19	23.17	5	18	23.17	20.58	12.59
										VL	Paasloweg (4)	2	1.5	20.68	18.15	10.14	21.05	5	16	20.68	5	16	20.68	18.15	10.14
										VL	Paasloweg (4)	2	4.5	22.96	20.38	12.38	23.30	5	18	22.96	5	18	22.96	20.38	12.38
										VL	Zandpad (7km/u ge	1	1.5	19.89	16.40	7.78	19.63	5	15	19.89	5	15	19.89	16.40	7.78
										VL	Zandpad (7km/u ge	1	4.5	21.96	18.48	9.82	21.69	5	17	21.96	5	17	21.96	18.48	9.82
										VL	Zandpad (7km/u ge	2	1.5	19.70	16.23	7.62	19.45	5	14	19.70	5	15	19.70	16.23	7.62
										VL	Zandpad (7km/u ge	2	4.5	21.64	18.16	9.52	21.38	5	16	21.64	5	17	21.64	18.16	9.52
										RL	totaal (0)	1	1.5	39.13	38.63	33.90	42.07			42.07	43.90	43.90	--	--	--
										RL	totaal (0)	1	4.5	43.35	42.85	38.11	46.29			46.29	48.11	48.11	--	--	--
										RL	totaal (0)	2	1.5	40.54	40.03	35.28	43.47			43.47	45.28	45.28	--	--	--
										RL	totaal (0)	2	4.5	47.18	46.67	41.85	50.07			50.07	51.85	51.85	--	--	--
										VL	totaal (0)	1	1.5	44.33	41.88	38.45	46.53			47	48.45	48	44.33	41.88	38.45
										VL	totaal (0)	1	4.5	50.55	48.14	44.40	52.62			53	54.40	54	50.55	48.14	44.40
										VL	totaal (0)	2	1.5	44.45	42.01	38.55	46.64			47	48.55	49	44.45	42.01	38.55
										VL	totaal (0)	2	4.5	51.31	48.91	45.05	53.33			53	55.05	55	51.31	48.91	45.05
										VL	Rijksweg A28 (1)	1	1.5	44.29	41.84	38.44	46.51	2	45	48.44	2	46	44.29	41.84	38.44
										VL	Rijksweg A28 (1)	1	4.5	50.52	48.12	44.39	52.60	2	51	54.39	2	52	50.52	48.12	44.39
										VL	Rijksweg A28 (1)	2	1.5	44.41	41.98	38.54	46.62	2	45	48.54	2	47	44.41	41.98	38.54
										VL	Rijksweg A28 (1)	2	4.5	51.29	48.89	45.04	53.31	2	51	55.04	2	53	51.29	48.89	45.04
										VL	Parallelweg (2)	1	1.5	20.15	17.06	9.29	20.29	5	15	20.15	5	15	20.15	17.06	9.29
										VL	Parallelweg (2)	1	4.5	25.54	22.52	14.72	25.71	5	21	25.54	5	21	25.54	22.52	14.72
										VL	Parallelweg (2)	2	1.5	19.52	16.42	8.65	19.65	5	15	19.52	5	15	19.52	16.42	8.65
										VL	Parallelweg (2)	2	4.5	24.90	21.88	14.08	25.07	5	20	24.90	5	20	24.90	21.88	14.08
										VL	Duinweg (3)	1	1.5	-3.32	-5.97	-13.80	-99.00	5	-104	-3.32	5	-8	-3.32	-5.97	-13.80
										VL	Duinweg (3)	1	4.5	2.47	-1.19	-8.02	2.82	5	-2	2.47	5	-3	2.47	-1.19	-8.02
										VL	Duinweg (3)	2	1.5	-4.14	-6.84	-14.63	-99.00	5	-104	-4.14	5	-9	-4.14	-6.84	-14.63
										VL	Duinweg (3)	2	4.5	1.49	-1.21	-9.01	1.82	5	-3	1.49	5	-4	1.49	-1.21	-9.01
										VL	Paasloweg (4)	1	1.5	19.02	16.43	8.44	19.36	5	14	19.02	5	14	19.02	16.43	8.44
										VL	Paasloweg (4)	1	4.5	22.83	20.21	12.23	23.16	5	18	22.83	5	18	22.83	20.21	12.23
										VL	Paasloweg (4)	2	1.5	18.89	16.31	8.32	19.24	5	14	18.89	5	14	18.89	16.31	8.32
VL	Paasloweg (4)	2	4.5	22.69	20.07	12.10	23.02	5	18	22.69	5	18	22.69	20.07	12.10										
VL	Zandpad (7km/u ge	1	1.5	18.16	14.46	5.46	17.72	5	13	18.16	5	13	18.16	14.46	5.46										
VL	Zandpad (7km/u ge	1	4.5	20.60	16.95	8.01	20.20	5	15	20.60	5	16	20.60	16.95	8.01										
VL	Zandpad (7km/u ge	2	1.5	17.84	14.14	5.14	17.40	5	12	17.84	5	13	17.84	14.14	5.14										
VL	Zandpad (7km/u ge	2	4.5	20.13	16.47	7.51	19.72	5	15	20.13	5	15	20.13	16.47	7.51										
RL	totaal (0)	1	1.5	40.01	39.52	34.78	42.96			42.96	44.78	44.78	--	--	--										
RL	totaal (0)	1	4.5	44.94	44.44	39.60	47.83			47.83	49.60	49.60	--	--	--										
RL	totaal (0)	2	1.5	43.38	42.87	38.08	46.29			46.29	48.08	48.08	--	--	--										
RL	totaal (0)	2	4.5	48.93	48.42	43.56	51.80			51.80	53.56	53.56	--	--	--										
VL	totaal (0)	1	1.5	47.77	45.35	41.77	49.92			50	51.77	52	47.77	45.35	41.77										

														(*) IL: inc. maatregel, VL:inc aftrek, RL: inc prognosetoeslag			(^) VL: ex. optrektoeslag							
nr	z1	m1 adres	huisnr	type	afw.toets	refl	kenmerk	rhart	groep	sh	wnh	dag	avond	nacht	Lden	af Lden(*)	Letm	af Letm(*)	dag(^)	avond(^)	nacht(^)			
									VL	totaal (0)	1	4.5	53.99	51.60	47.69	55.99	56	57.69	58	53.99	51.60	47.69		
									VL	totaal (0)	2	1.5	47.84	45.42	41.83	49.98	50	51.83	52	47.84	45.42	41.83		
									VL	totaal (0)	2	4.5	55.15	52.76	48.80	57.13	57	58.80	59	55.15	52.76	48.80		
									VL	Rijksweg A28 (1)	1	1.5	47.74	45.32	41.76	49.90	2	48	51.76	2	50	47.74	45.32	41.76
									VL	Rijksweg A28 (1)	1	4.5	53.97	51.58	47.68	55.98	3	53	57.68	2	56	53.97	51.58	47.68
									VL	Rijksweg A28 (1)	2	1.5	47.81	45.39	41.83	49.97	2	48	51.83	2	50	47.81	45.39	41.83
									VL	Rijksweg A28 (1)	2	4.5	55.13	52.75	48.79	57.11	4	53	58.79	2	57	55.13	52.75	48.79
									VL	Parallelweg (2)	1	1.5	23.28	20.21	12.44	23.43	5	18	23.28	5	18	23.28	20.21	12.44
									VL	Parallelweg (2)	1	4.5	28.12	25.10	17.32	28.29	5	23	28.12	5	23	28.12	25.10	17.32
									VL	Parallelweg (2)	2	1.5	22.59	19.52	11.75	22.74	5	18	22.59	5	18	22.59	19.52	11.75
									VL	Parallelweg (2)	2	4.5	27.53	24.51	16.74	27.70	5	23	27.53	5	23	27.53	24.51	16.74
									VL	Duinweg (3)	1	1.5	-2.17	-4.66	-12.55	-99.00	5	-104	-2.17	5	-7	-2.17	-4.66	-12.55
									VL	Duinweg (3)	1	4.5	1.58	-.93	-8.76	2.01	5	-3	1.58	5	-3	1.58	-.93	-8.76
									VL	Duinweg (3)	2	1.5	-2.34	-4.82	-12.72	-99.00	5	-104	-2.34	5	-7	-2.34	-4.82	-12.72
									VL	Duinweg (3)	2	4.5	1.38	-1.12	-8.97	1.81	5	-3	1.38	5	-4	1.38	-1.12	-8.97
									VL	Paasloweg (4)	1	1.5	19.18	16.49	8.53	19.48	5	14	19.18	5	14	19.18	16.49	8.53
									VL	Paasloweg (4)	1	4.5	23.90	21.20	13.25	24.19	5	19	23.90	5	19	23.90	21.20	13.25
									VL	Paasloweg (4)	2	1.5	18.96	16.27	8.31	19.26	5	14	18.96	5	14	18.96	16.27	8.31
									VL	Paasloweg (4)	2	4.5	23.69	20.99	13.04	23.98	5	19	23.69	5	19	23.69	20.99	13.04
									VL	Zandpad (7km/u ge	1	1.5	21.54	18.04	9.38	21.26	5	16	21.54	5	17	21.54	18.04	9.38
									VL	Zandpad (7km/u ge	1	4.5	23.47	19.98	11.32	23.20	5	18	23.47	5	18	23.47	19.98	11.32
									VL	Zandpad (7km/u ge	2	1.5	21.19	17.72	9.09	20.93	5	16	21.19	5	16	21.19	17.72	9.09
									VL	Zandpad (7km/u ge	2	4.5	23.09	19.62	11.00	22.84	5	18	23.09	5	18	23.09	19.62	11.00
67685	0.0	6.8 Onze Woudstee		gevel			102		RL	totaal (0)	1	1.5	40.02	39.53	34.78	42.96	42.96	44.78	44.78	--	--	--		
									RL	totaal (0)	1	4.5	45.50	44.99	40.15	48.38	48.38	50.15	50.15	--	--	--		
									RL	totaal (0)	2	1.5	42.96	42.46	37.65	45.86	45.86	47.65	47.65	--	--	--		
									RL	totaal (0)	2	4.5	48.95	48.44	43.58	51.82	51.82	53.58	53.58	--	--	--		
									VL	totaal (0)	1	1.5	47.51	45.07	41.51	49.65	50	51.51	52	47.51	45.07	41.51		
									VL	totaal (0)	1	4.5	53.40	51.00	47.19	55.44	55	57.19	57	53.40	51.00	47.19		
									VL	totaal (0)	2	1.5	47.74	45.30	41.70	49.86	50	51.70	52	47.74	45.30	41.70		
									VL	totaal (0)	2	4.5	54.26	51.87	47.97	56.27	56	57.97	58	54.26	51.87	47.97		
									VL	Rijksweg A28 (1)	1	1.5	47.46	45.03	41.50	49.62	2	48	51.50	2	50	47.46	45.03	41.50
									VL	Rijksweg A28 (1)	1	4.5	53.38	50.98	47.18	55.43	2	53	57.18	2	55	53.38	50.98	47.18
									VL	Rijksweg A28 (1)	2	1.5	47.69	45.27	41.69	49.84	2	48	51.69	2	50	47.69	45.27	41.69
									VL	Rijksweg A28 (1)	2	4.5	54.24	51.85	47.96	56.25	3	53	57.96	2	56	54.24	51.85	47.96
									VL	Parallelweg (2)	1	1.5	22.53	19.47	11.70	22.68	5	18	22.53	5	18	22.53	19.47	11.70
									VL	Parallelweg (2)	1	4.5	27.68	24.66	16.90	27.86	5	23	27.68	5	23	27.68	24.66	16.90
									VL	Parallelweg (2)	2	1.5	22.19	19.13	11.37	22.35	5	17	22.19	5	17	22.19	19.13	11.37
									VL	Parallelweg (2)	2	4.5	27.36	24.34	16.59	27.54	5	23	27.36	5	22	27.36	24.34	16.59
									VL	Duinweg (3)	1	1.5	.96	-1.58	-9.30	1.40	5	-4	.96	5	-4	.96	-1.58	-9.30
									VL	Duinweg (3)	1	4.5	5.03	2.49	-5.21	5.48	5	5.03	5	5.03	2.49	-5.21		
									VL	Duinweg (3)	2	1.5	.81	-1.72	-9.45	1.26	5	-4	.81	5	-4	.81	-1.72	-9.45
									VL	Duinweg (3)	2	4.5	4.91	2.37	-5.33	5.36	5	4.91	5	4.91	2.37	-5.33		
									VL	Paasloweg (4)	1	1.5	22.85	20.34	12.32	23.23	5	18	22.85	5	18	22.85	20.34	12.32
									VL	Paasloweg (4)	1	4.5	24.57	22.02	14.01	24.93	5	20	24.57	5	20	24.57	22.02	14.01
									VL	Paasloweg (4)	2	1.5	22.80	20.29	12.27	23.18	5	18	22.80	5	18	22.80	20.29	12.27
									VL	Paasloweg (4)	2	4.5	24.47	21.93	13.92	24.83	5	20	24.47	5	19	24.47	21.93	13.92
									VL	Zandpad (7km/u ge	1	1.5	23.55	20.35	12.05	23.50	5	18	23.55	5	19	23.55	20.35	12.05
									VL	Zandpad (7km/u ge	1	4.5	24.97	21.70	13.31	24.86	5	20	24.97	5	20	24.97	21.70	13.31
									VL	Zandpad (7km/u ge	2	1.5	23.48	20.29	12.00	23.44	5	18	23.48	5	18	23.48	20.29	12.00
									VL	Zandpad (7km/u ge	2	4.5	24.83	21.57	13.20	24.73	5	20	24.83	5	20	24.83	21.57	13.20
67686	0.0	6.7 Onze Woudstee		gevel			104		RL	totaal (0)	1	1.5	38.18	37.69	32.95	41.13	41.13	42.95	42.95	--	--	--		

nr	z1	m1 adres	huisnr	type	afw.toets	refl	kenmerk	rhart	groep	(*) IL: inc. maatregel, VL:inc aftrek, RL: inc prognosetoeslag							(^) VL: ex. optrektoeslag						
										sh	wnh	dag	avond	nacht	Lden	af Lden(*)	Letm	af Letm(*)	dag(^)	avond(^)	nacht(^)		
								RL	totaal (0)	1	4.5	44.18	43.67	38.87	47.08	47.08	48.87	48.87	--	--	--		
								RL	totaal (0)	2	1.5	40.00	39.50	34.74	42.93	42.93	44.74	44.74	--	--	--		
								RL	totaal (0)	2	4.5	46.80	46.29	41.47	49.69	49.69	51.47	51.47	--	--	--		
								VL	totaal (0)	1	1.5	45.65	43.22	39.62	47.78	48	49.62	50	45.65	43.22	39.62		
								VL	totaal (0)	1	4.5	52.10	49.70	45.87	54.13	54	55.87	56	52.10	49.70	45.87		
								VL	totaal (0)	2	1.5	45.69	43.26	39.67	47.82	48	49.67	50	45.69	43.26	39.67		
								VL	totaal (0)	2	4.5	52.62	50.23	46.36	54.64	55	56.36	56	52.62	50.23	46.36		
								VL	Rijksweg A28 (1)	1	1.5	45.54	43.12	39.59	47.71	2	46	49.59	2	48	45.54	43.12	39.59
								VL	Rijksweg A28 (1)	1	4.5	52.05	49.65	45.86	54.10	2	52	55.86	2	54	52.05	49.65	45.86
								VL	Rijksweg A28 (1)	2	1.5	45.59	43.16	39.63	47.75	2	46	49.63	2	48	45.59	43.16	39.63
								VL	Rijksweg A28 (1)	2	4.5	52.58	50.19	46.34	54.61	2	53	56.34	2	54	52.58	50.19	46.34
								VL	Parallelweg (2)	1	1.5	20.62	17.50	9.80	20.76	5	16	20.62	5	16	20.62	17.50	9.80
								VL	Parallelweg (2)	1	4.5	26.34	23.29	15.56	26.51	5	22	26.34	5	21	26.34	23.29	15.56
								VL	Parallelweg (2)	2	1.5	20.32	17.19	9.50	20.46	5	15	20.32	5	15	20.32	17.19	9.50
								VL	Parallelweg (2)	2	4.5	25.97	22.92	15.20	26.14	5	21	25.97	5	21	25.97	22.92	15.20
								VL	Duinweg (3)	1	1.5	.23	-2.48	-10.24	.57	5	-4	.23	5	-5	.23	-2.48	-10.24
								VL	Duinweg (3)	1	4.5	7.04	4.31	-3.52	7.35	5	2	7.04	5	2	7.04	4.31	-3.52
								VL	Duinweg (3)	2	1.5	.22	-2.49	-10.25	.56	5	-4	.22	5	-5	.22	-2.49	-10.25
								VL	Duinweg (3)	2	4.5	7.02	4.30	-3.54	7.33	5	2	7.02	5	2	7.02	4.30	-3.54
								VL	Paasloweg (4)	1	1.5	27.10	24.61	16.58	27.49	5	22	27.10	5	22	27.10	24.61	16.58
								VL	Paasloweg (4)	1	4.5	29.42	26.92	18.90	29.80	5	25	29.42	5	24	29.42	26.92	18.90
								VL	Paasloweg (4)	2	1.5	27.09	24.60	16.57	27.48	5	22	27.09	5	22	27.09	24.60	16.57
								VL	Paasloweg (4)	2	4.5	29.40	26.90	18.88	29.78	5	25	29.40	5	24	29.40	26.90	18.88
								VL	Zandpad (7km/u ge	1	1.5	24.74	21.61	13.40	24.75	5	20	24.74	5	20	24.74	21.61	13.40
								VL	Zandpad (7km/u ge	1	4.5	25.88	22.68	14.41	25.84	5	21	25.88	5	21	25.88	22.68	14.41
								VL	Zandpad (7km/u ge	2	1.5	24.69	21.57	13.36	24.70	5	20	24.69	5	20	24.69	21.57	13.36
								VL	Zandpad (7km/u ge	2	4.5	25.78	22.59	14.33	25.74	5	21	25.78	5	21	25.78	22.59	14.33
67687	0.0	6.8 Onze Woudstee		gevel			101	RL	totaal (0)	1	1.5	39.47	38.98	34.23	42.41	42.41	44.23	44.23	--	--	--		
								RL	totaal (0)	1	4.5	44.16	43.66	38.88	47.08	47.08	48.88	48.88	--	--	--		
								RL	totaal (0)	2	1.5	42.53	42.03	37.23	45.44	45.44	47.23	47.23	--	--	--		
								RL	totaal (0)	2	4.5	47.81	47.30	42.48	50.70	50.70	52.48	52.48	--	--	--		
								VL	totaal (0)	1	1.5	47.51	45.09	41.47	49.64	50	51.47	51	47.51	45.09	41.47		
								VL	totaal (0)	1	4.5	53.09	50.69	46.84	55.11	55	56.84	57	53.09	50.69	46.84		
								VL	totaal (0)	2	1.5	47.65	45.22	41.60	49.77	50	51.60	52	47.65	45.22	41.60		
								VL	totaal (0)	2	4.5	54.19	51.80	47.87	56.18	56	57.87	58	54.19	51.80	47.87		
								VL	Rijksweg A28 (1)	1	1.5	47.47	45.05	41.45	49.61	2	48	51.45	2	49	47.47	45.05	41.45
								VL	Rijksweg A28 (1)	1	4.5	53.06	50.67	46.83	55.10	2	53	56.83	2	55	53.06	50.67	46.83
								VL	Rijksweg A28 (1)	2	1.5	47.61	45.19	41.59	49.75	2	48	51.59	2	50	47.61	45.19	41.59
								VL	Rijksweg A28 (1)	2	4.5	54.17	51.79	47.86	56.17	3	53	57.86	2	56	54.17	51.79	47.86
								VL	Parallelweg (2)	1	1.5	22.99	19.88	12.18	23.14	5	18	22.99	5	18	22.99	19.88	12.18
								VL	Parallelweg (2)	1	4.5	27.92	24.87	17.14	28.09	5	23	27.92	5	23	27.92	24.87	17.14
								VL	Parallelweg (2)	2	1.5	22.49	19.38	11.68	22.64	5	18	22.49	5	17	22.49	19.38	11.68
								VL	Parallelweg (2)	2	4.5	27.45	24.40	16.67	27.62	5	23	27.45	5	22	27.45	24.40	16.67
								VL	Duinweg (3)	1	1.5	-1.61	-4.11	-11.96	-99.00	5	-104	-1.61	5	-7	-1.61	-4.11	-11.96
								VL	Duinweg (3)	1	4.5	3.19	.68	-7.13	3.63	5	-1	3.19	5	-2	3.19	.68	-7.13
								VL	Duinweg (3)	2	1.5	-1.65	-4.15	-12.01	-99.00	5	-104	-1.65	5	-7	-1.65	-4.15	-12.01
								VL	Duinweg (3)	2	4.5	3.09	.58	-7.24	3.52	5	-1	3.09	5	-2	3.09	.58	-7.24
								VL	Paasloweg (4)	1	1.5	21.07	18.52	10.52	21.43	5	16	21.07	5	16	21.07	18.52	10.52
								VL	Paasloweg (4)	1	4.5	23.52	20.95	12.96	23.87	5	19	23.52	5	19	23.52	20.95	12.96
								VL	Paasloweg (4)	2	1.5	20.96	18.42	10.41	21.32	5	16	20.96	5	16	20.96	18.42	10.41
								VL	Paasloweg (4)	2	4.5	23.39	20.82	12.83	23.74	5	19	23.39	5	18	23.39	20.82	12.83
								VL	Zandpad (7km/u ge	1	1.5	24.42	21.21	12.87	24.35	5	19	24.42	5	19	24.42	21.21	12.87

nr	z1	m1 adres	huisnr	type	afw.toets	refl	kenmerk	rhart	groep	(*) IL: inc. maatregel, VL:inc aftrek, RL: inc prognosetoeslag										(^) VL: ex. optrektoeslag					
										sh	wnh	dag	avond	nacht	Lden	af Lden(*)	Letm	af Letm(*)	dag(^)	avond(^)	nacht(^)				
67688	0.0	6.8 Onze Woudstee		gevel			100			VL	Zandpad (7km/u ge	1	4.5	25.55	22.27	13.87	25.44	5	20	25.55	5	21	25.55	22.27	13.87
										VL	Zandpad (7km/u ge	2	1.5	24.35	21.14	12.82	24.29	5	19	24.35	5	19	24.35	21.14	12.82
										VL	Zandpad (7km/u ge	2	4.5	25.42	22.15	13.77	25.32	5	20	25.42	5	20	25.42	22.15	13.77
										RL	totaal (0)	1	1.5	40.34	39.85	35.10	43.28			43.28	45.10	45.10	--	--	--
										RL	totaal (0)	1	4.5	44.57	44.07	39.26	47.47			47.47	49.26	49.26	--	--	--
										RL	totaal (0)	2	1.5	44.32	43.81	38.97	47.20			47.20	48.97	48.97	--	--	--
										RL	totaal (0)	2	4.5	49.06	48.55	43.69	51.93			51.93	53.69	53.69	--	--	--
										VL	totaal (0)	1	1.5	48.17	45.75	42.14	50.30			50	52.14	52	48.17	45.75	42.14
										VL	totaal (0)	1	4.5	53.77	51.38	47.51	55.79			56	57.51	58	53.77	51.38	47.51
										VL	totaal (0)	2	1.5	48.53	46.11	42.46	50.64			51	52.46	52	48.53	46.11	42.46
										VL	totaal (0)	2	4.5	54.98	52.60	48.64	56.96			57	58.64	59	54.98	52.60	48.64
										VL	Rijksweg A28 (1)	1	1.5	48.13	45.71	42.13	50.28	2	48	52.13	2	50	48.13	45.71	42.13
										VL	Rijksweg A28 (1)	1	4.5	53.74	51.36	47.51	55.78	3	53	57.51	2	56	53.74	51.36	47.51
										VL	Rijksweg A28 (1)	2	1.5	48.49	46.08	42.45	50.62	2	49	52.45	2	50	48.49	46.08	42.45
										VL	Rijksweg A28 (1)	2	4.5	54.96	52.58	48.63	56.95	4	53	58.63	2	57	54.96	52.58	48.63
										VL	Parallelweg (2)	1	1.5	24.35	21.30	13.54	24.51	5	20	24.35	5	19	24.35	21.30	13.54
										VL	Parallelweg (2)	1	4.5	28.99	25.96	18.22	29.17	5	24	28.99	5	24	28.99	25.96	18.22
										VL	Parallelweg (2)	2	1.5	23.73	20.66	12.92	23.89	5	19	23.73	5	19	23.73	20.66	12.92
										VL	Parallelweg (2)	2	4.5	28.54	25.50	17.77	28.71	5	24	28.54	5	24	28.54	25.50	17.77
										VL	Duinweg (3)	1	1.5	-2.55	-5.08	-12.82	-99.00	5	-104	-2.55	5	-8	-2.55	-5.08	-12.82
										VL	Duinweg (3)	1	4.5	.40	-2.13	-9.88	.84	5	-4	.40	5	-5	.40	-2.13	-9.88
										VL	Duinweg (3)	2	1.5	-3.18	-5.71	-13.45	-99.00	5	-104	-3.18	5	-8	-3.18	-5.71	-13.45
										VL	Duinweg (3)	2	4.5	-.03	-2.56	-10.31	-99.00	5	-104	-.03	5	-5	-.03	-2.56	-10.31
										VL	Paasloweg (4)	1	1.5	18.24	15.61	7.64	18.57	5	14	18.24	5	13	18.24	15.61	7.64
										VL	Paasloweg (4)	1	4.5	21.74	19.11	11.15	22.07	5	17	21.74	5	17	21.74	19.11	11.15
										VL	Paasloweg (4)	2	1.5	17.97	15.34	7.36	18.29	5	13	17.97	5	13	17.97	15.34	7.36
										VL	Paasloweg (4)	2	4.5	21.38	18.75	10.78	21.71	5	17	21.38	5	16	21.38	18.75	10.78
										VL	Zandpad (7km/u ge	1	1.5	24.82	21.61	13.26	24.75	5	20	24.82	5	20	24.82	21.61	13.26
										VL	Zandpad (7km/u ge	1	4.5	25.90	22.63	14.21	25.79	5	21	25.90	5	21	25.90	22.63	14.21
										VL	Zandpad (7km/u ge	2	1.5	24.69	21.49	13.16	24.63	5	20	24.69	5	20	24.69	21.49	13.16
VL	Zandpad (7km/u ge	2	4.5	25.65	22.39	14.01	25.55	5	21	25.65	5	21	25.65	22.39	14.01										
67689	0.0	6.8 Onze Woudstee		gevel			69			RL	totaal (0)	1	1.5	40.78	40.28	35.50	43.70	43.70	45.50	45.50	--	--	--		
										RL	totaal (0)	1	4.5	45.27	44.76	39.90	48.14	48.14	49.90	49.90	--	--	--		
										RL	totaal (0)	2	1.5	43.32	42.81	38.00	46.22	46.22	48.00	48.00	--	--	--		
										RL	totaal (0)	2	4.5	48.90	48.39	43.53	51.77	51.77	53.53	53.53	--	--	--		
										VL	totaal (0)	1	1.5	48.05	45.62	42.01	50.17			50	52.01	52	48.05	45.62	42.01
										VL	totaal (0)	1	4.5	53.93	51.54	47.62	55.93			56	57.62	58	53.93	51.54	47.62
										VL	totaal (0)	2	1.5	48.10	45.67	42.05	50.22			50	52.05	52	48.10	45.67	42.05
										VL	totaal (0)	2	4.5	54.84	52.45	48.52	56.83			57	58.52	59	54.84	52.45	48.52
										VL	Rijksweg A28 (1)	1	1.5	48.00	45.57	41.99	50.14	2	48	51.99	2	50	48.00	45.57	41.99
										VL	Rijksweg A28 (1)	1	4.5	53.90	51.52	47.61	55.91	3	53	57.61	2	56	53.90	51.52	47.61
										VL	Rijksweg A28 (1)	2	1.5	48.05	45.63	42.03	50.19	2	48	52.03	2	50	48.05	45.63	42.03
										VL	Rijksweg A28 (1)	2	4.5	54.82	52.44	48.51	56.82	4	53	58.51	2	57	54.82	52.44	48.51
										VL	Parallelweg (2)	1	1.5	24.31	21.27	13.47	24.47	5	19	24.31	5	19	24.31	21.27	13.47
										VL	Parallelweg (2)	1	4.5	28.93	25.92	18.15	29.11	5	24	28.93	5	24	28.93	25.92	18.15
										VL	Parallelweg (2)	2	1.5	23.77	20.73	12.93	23.93	5	19	23.77	5	19	23.77	20.73	12.93
										VL	Parallelweg (2)	2	4.5	28.42	25.40	17.64	28.60	5	24	28.42	5	23	28.42	25.40	17.64
										VL	Duinweg (3)	1	1.5	1.29	-1.62	-9.51	1.49	5	-4	1.29	5	-4	1.29	-1.62	-9.51
										VL	Duinweg (3)	1	4.5	9.82	7.01	-9.3	10.06	5	5	9.82	5	5	9.82	7.01	-9.3
										VL	Duinweg (3)	2	1.5	1.23	-1.68	-9.58	1.43	5	-4	1.23	5	-4	1.23	-1.68	-9.58
										VL	Duinweg (3)	2	4.5	9.81	7.00	-9.4	10.05	5	5	9.81	5	5	9.81	7.00	-9.4
										VL	Paasloweg (4)	1	1.5	18.99	16.30	8.34	19.29	5	14	18.99	5	14	18.99	16.30	8.34

nr	z1	m1 adres	huisnr	type	afw.toets	refl	kenmerk	rhart	groep	(*) IL: inc. maatregel, VL:inc aftrek, RL: inc prognosetoeslag							(^) VL: ex. optrektoeslag										
										sh	wnh	dag	avond	nacht	Lden	af Lden(*)	Letm	af Letm(*)	dag(^)	avond(^)	nacht(^)						
67690	0.0	6.9 Onze Woudstee		gevel			99			VL	Paasloweg (4)	1	4.5	21.91	19.21	11.26	22.20	5	17	21.91	5	17	21.91	19.21	11.26		
										VL	Paasloweg (4)	2	1.5	18.75	16.07	8.11	19.05	5	14	18.75	5	14	18.75	16.07	8.11		
										VL	Paasloweg (4)	2	4.5	21.61	18.90	10.95	21.90	5	17	21.61	5	17	21.61	18.90	10.95		
										VL	Zandpad (7km/u ge	1	1.5	26.57	23.39	15.08	26.53	5	22	26.57	5	22	26.57	23.39	15.08		
										VL	Zandpad (7km/u ge	1	4.5	27.69	24.45	16.09	27.60	5	23	27.69	5	23	27.69	24.45	16.09		
										VL	Zandpad (7km/u ge	2	1.5	26.49	23.33	15.03	26.46	5	21	26.49	5	21	26.49	23.33	15.03		
										VL	Zandpad (7km/u ge	2	4.5	27.55	24.33	15.98	27.48	5	22	27.55	5	23	27.55	24.33	15.98		
										RL	totaal (0)	1	1.5	40.47	39.98	35.23	43.41			43.41	45.23		45.23	--	--	--	
										RL	totaal (0)	1	4.5	44.91	44.41	39.59	47.81			47.81	49.59		49.59	--	--	--	
										RL	totaal (0)	2	1.5	44.36	43.85	38.99	47.23			47.23	48.99		48.99	--	--	--	
										RL	totaal (0)	2	4.5	49.29	48.78	43.90	52.15			52.15	53.90		53.90	--	--	--	
										VL	totaal (0)	1	1.5	49.38	46.94	43.38	51.52			52	53.38		53	49.38	46.94	43.38	
										VL	totaal (0)	1	4.5	54.64	52.22	48.45	56.69			57	58.45		58	54.64	52.22	48.45	
										VL	totaal (0)	2	1.5	49.55	47.12	43.54	51.69			52	53.54		54	49.55	47.12	43.54	
										VL	totaal (0)	2	4.5	55.48	53.08	49.21	57.49			57	59.21		59	55.48	53.08	49.21	
										VL	Rijksweg A28 (1)	1	1.5	49.34	46.90	43.37	51.50		2	49	53.37		2	51	49.34	46.90	43.37
										VL	Rijksweg A28 (1)	1	4.5	54.61	52.20	48.44	56.67		4	53	58.44		2	56	54.61	52.20	48.44
										VL	Rijksweg A28 (1)	2	1.5	49.52	47.08	43.52	51.66		2	50	53.52		2	52	49.52	47.08	43.52
										VL	Rijksweg A28 (1)	2	4.5	55.46	53.06	49.20	57.48		4	53	59.20		2	57	55.46	53.06	49.20
										VL	Parallelweg (2)	1	1.5	25.28	22.25	14.48	25.45		5	20	25.28		5	20	25.28	22.25	14.48
										VL	Parallelweg (2)	1	4.5	29.77	26.77	19.01	29.96		5	25	29.77		5	25	29.77	26.77	19.01
										VL	Parallelweg (2)	2	1.5	24.68	21.63	13.88	24.84		5	20	24.68		5	20	24.68	21.63	13.88
										VL	Parallelweg (2)	2	4.5	29.31	26.30	18.55	29.49		5	24	29.31		5	24	29.31	26.30	18.55
										VL	Duinweg (3)	1	1.5	-4.22	-6.73	-14.58	-99.00		5	-104	-4.22		5	-9	-4.22	-6.73	-14.58
										VL	Duinweg (3)	1	4.5	-1.47	-4.01	-11.73	-99.00		5	-104	-1.47		5	-6	-1.47	-4.01	-11.73
										VL	Duinweg (3)	2	1.5	-4.83	-7.32	-15.21	-99.00		5	-104	-4.83		5	-10	-4.83	-7.32	-15.21
										VL	Duinweg (3)	2	4.5	-2.00	-4.54	-12.27	-99.00		5	-104	-2.00		5	-7	-2.00	-4.54	-12.27
										VL	Paasloweg (4)	1	1.5	17.60	14.88	6.94	17.89		5	13	17.60		5	13	17.60	14.88	6.94
										VL	Paasloweg (4)	1	4.5	21.70	19.00	11.06	22.00		5	17	21.70		5	17	21.70	19.00	11.06
										VL	Paasloweg (4)	2	1.5	17.21	14.49	6.54	17.49		5	12	17.21		5	12	17.21	14.49	6.54
										VL	Paasloweg (4)	2	4.5	21.26	18.56	10.61	21.55		5	17	21.26		5	16	21.26	18.56	10.61
										VL	Zandpad (7km/u ge	1	1.5	26.61	23.45	15.14	26.58		5	22	26.61		5	22	26.61	23.45	15.14
VL	Zandpad (7km/u ge	1	4.5	27.47	24.23	15.85	27.38		5	22	27.47		5	22	27.47	24.23	15.85										
VL	Zandpad (7km/u ge	2	1.5	26.52	23.37	15.07	26.49		5	21	26.52		5	22	26.52	23.37	15.07										
VL	Zandpad (7km/u ge	2	4.5	27.33	24.10	15.74	27.25		5	22	27.33		5	22	27.33	24.10	15.74										
67691	0.0	6.7 Onze Woudstee		gevel			56			RL	totaal (0)	1	1.5	39.49	39.00	34.29	42.45			42.45	44.29		44.29	--	--	--	
										RL	totaal (0)	1	4.5	43.97	43.47	38.72	46.90			46.90	48.72		48.72	--	--	--	
										RL	totaal (0)	2	1.5	42.43	41.93	37.16	45.35			45.35	47.16		47.16	--	--	--	
										RL	totaal (0)	2	4.5	48.07	47.57	42.76	50.97			50.97	52.76		52.76	--	--	--	
										VL	totaal (0)	1	1.5	46.84	44.40	40.84	48.98			49	50.84		51	46.84	44.40	40.84	
										VL	totaal (0)	1	4.5	52.45	50.05	46.23	54.49			54	56.23		56	52.45	50.05	46.23	
										VL	totaal (0)	2	1.5	47.09	44.65	41.07	49.22			49	51.07		51	47.09	44.65	41.07	
										VL	totaal (0)	2	4.5	53.76	51.37	47.43	55.75			56	57.43		57	53.76	51.37	47.43	
										VL	Rijksweg A28 (1)	1	1.5	46.76	44.33	40.81	48.93		2	47	50.81		2	49	46.76	44.33	40.81
										VL	Rijksweg A28 (1)	1	4.5	52.41	50.01	46.22	54.46		2	52	56.22		2	54	52.41	50.01	46.22
										VL	Rijksweg A28 (1)	2	1.5	47.01	44.59	41.04	49.17		2	47	51.04		2	49	47.01	44.59	41.04
										VL	Rijksweg A28 (1)	2	4.5	53.73	51.34	47.42	55.73		3	53	57.42		2	55	53.73	51.34	47.42
										VL	Parallelweg (2)	1	1.5	21.97	18.86	11.14	22.11		5	17	21.97		5	17	21.97	18.86	11.14
										VL	Parallelweg (2)	1	4.5	26.94	23.89	16.15	27.11		5	22	26.94		5	22	26.94	23.89	16.15
										VL	Parallelweg (2)	2	1.5	21.51	18.39	10.68	21.65		5	17	21.51		5	17	21.51	18.39	10.68
										VL	Parallelweg (2)	2	4.5	26.47	23.42	15.69	26.64		5	22	26.47		5	21	26.47	23.42	15.69
										VL	Duinweg (3)	1	1.5	2.89	.40	-7.49	3.31		5	-2	2.89		5	-2	2.89	.40	-7.49

nr	z1	m1 adres	huisnr	type	afw.toets	refl	kenmerk	rhart	groep	(*) IL: inc. maatregel, VL:inc aftrek, RL: inc prognosetoeslag						(^) VL: ex. optrektoeslag										
										sh	wnh	dag	avond	nacht	Lden	af Lden(*)	Letm	af Letm(*)	dag(^)	avond(^)	nacht(^)					
67693	0.0	6.8 Onze Woudstee		gevel			57			VL	Duinweg (3)	1	4.5	10.03	7.55	-0.37	10.45	5	5	10.03	5	5	10.03	7.55	-0.37	
										VL	Duinweg (3)	2	1.5	2.43	-0.06	-7.94	2.86	5	-2	2.43	5	-3	2.43	-0.06	-7.94	
										VL	Duinweg (3)	2	4.5	9.43	6.95	-0.97	9.85	5	5	9.43	5	4	9.43	6.95	-0.97	
										VL	Paasloweg (4)	1	1.5	26.07	23.58	15.56	26.46	5	21	26.07	5	21	26.07	23.58	15.56	
										VL	Paasloweg (4)	1	4.5	28.07	25.57	17.55	28.45	5	23	28.07	5	23	28.07	25.57	17.55	
										VL	Paasloweg (4)	2	1.5	26.04	23.55	15.53	26.43	5	21	26.04	5	21	26.04	23.55	15.53	
										VL	Paasloweg (4)	2	4.5	27.99	25.48	17.47	28.37	5	23	27.99	5	23	27.99	25.48	17.47	
										VL	Zandpad (7km/u ge	1	1.5	25.32	22.12	13.85	25.28	5	20	25.32	5	20	25.32	22.12	13.85	
										VL	Zandpad (7km/u ge	1	4.5	27.06	23.83	15.53	26.99	5	22	27.06	5	22	27.06	23.83	15.53	
										VL	Zandpad (7km/u ge	2	1.5	25.29	22.09	13.83	25.25	5	20	25.29	5	20	25.29	22.09	13.83	
										VL	Zandpad (7km/u ge	2	4.5	26.98	23.76	15.47	26.92	5	22	26.98	5	22	26.98	23.76	15.47	
										RL	totaal (0)	1	1.5	39.46	38.97	34.26	42.42			42.42	44.26		44.26	--	--	--
										RL	totaal (0)	1	4.5	44.03	43.53	38.77	46.96			46.96	48.77		48.77	--	--	--
										RL	totaal (0)	2	1.5	42.36	41.86	37.09	45.28			45.28	47.09		47.09	--	--	--
										RL	totaal (0)	2	4.5	48.20	47.69	42.87	51.09			51.09	52.87		52.87	--	--	--
										VL	totaal (0)	1	1.5	46.21	43.78	40.21	48.35			48	50.21		50	46.21	43.78	40.21
										VL	totaal (0)	1	4.5	52.13	49.75	45.88	54.16			54	55.88		56	52.13	49.75	45.88
										VL	totaal (0)	2	1.5	46.35	43.93	40.33	48.49			48	50.33		50	46.35	43.93	40.33
										VL	totaal (0)	2	4.5	53.58	51.21	47.20	55.55			56	57.20		57	53.58	51.21	47.20
										VL	Rijksweg A28 (1)	1	1.5	46.15	43.73	40.19	48.32	2	46	50.19	2	48	46.15	43.73	40.19	
										VL	Rijksweg A28 (1)	1	4.5	52.10	49.72	45.87	54.14	2	52	55.87	2	54	52.10	49.72	45.87	
										VL	Rijksweg A28 (1)	2	1.5	46.30	43.88	40.32	48.46	2	46	50.32	2	48	46.30	43.88	40.32	
										VL	Rijksweg A28 (1)	2	4.5	53.56	51.19	47.20	55.54	3	53	57.20	2	55	53.56	51.19	47.20	
										VL	Parallelweg (2)	1	1.5	21.53	18.41	10.69	21.67	5	17	21.53	5	17	21.53	18.41	10.69	
										VL	Parallelweg (2)	1	4.5	26.52	23.47	15.73	26.69	5	22	26.52	5	22	26.52	23.47	15.73	
										VL	Parallelweg (2)	2	1.5	20.94	17.82	10.10	21.08	5	16	20.94	5	16	20.94	17.82	10.10	
										VL	Parallelweg (2)	2	4.5	25.99	22.93	15.20	26.15	5	21	25.99	5	21	25.99	22.93	15.20	
										VL	Duinweg (3)	1	1.5	4.66	1.95	-5.95	4.96	5		4.66	5		4.66	1.95	-5.95	
										VL	Duinweg (3)	1	4.5	8.93	6.29	-1.60	9.27	5	4	8.93	5	4	8.93	6.29	-1.60	
										VL	Duinweg (3)	2	1.5	4.64	1.93	-5.97	4.94	5		4.64	5		4.64	1.93	-5.97	
										VL	Duinweg (3)	2	4.5	8.90	6.26	-1.63	9.24	5	4	8.90	5	4	8.90	6.26	-1.63	
										VL	Paasloweg (4)	1	1.5	23.36	20.85	12.83	23.74	5	19	23.36	5	18	23.36	20.85	12.83	
VL	Paasloweg (4)	1	4.5	25.48	22.95	14.94	25.85	5	21	25.48	5	20	25.48	22.95	14.94											
VL	Paasloweg (4)	2	1.5	23.30	20.79	12.77	23.68	5	19	23.30	5	18	23.30	20.79	12.77											
VL	Paasloweg (4)	2	4.5	25.41	22.87	14.87	25.78	5	21	25.41	5	20	25.41	22.87	14.87											
VL	Zandpad (7km/u ge	1	1.5	23.15	19.84	11.44	23.02	5	18	23.15	5	18	23.15	19.84	11.44											
VL	Zandpad (7km/u ge	1	4.5	24.81	21.47	13.05	24.66	5	20	24.81	5	20	24.81	21.47	13.05											
VL	Zandpad (7km/u ge	2	1.5	22.99	19.69	11.31	22.87	5	18	22.99	5	18	22.99	19.69	11.31											
VL	Zandpad (7km/u ge	2	4.5	24.54	21.22	12.82	24.41	5	19	24.54	5	20	24.54	21.22	12.82											
RL	totaal (0)	1	1.5	38.75	38.26	33.51	41.69			41.69	43.51		43.51	--	--	--										
RL	totaal (0)	1	4.5	43.49	42.99	38.19	46.40			46.40	48.19		48.19	--	--	--										
RL	totaal (0)	2	1.5	40.22	39.71	34.96	43.15			43.15	44.96		44.96	--	--	--										
RL	totaal (0)	2	4.5	46.83	46.32	41.49	49.72			49.72	51.49		51.49	--	--	--										
VL	totaal (0)	1	1.5	44.86	42.43	38.86	47.00			47	48.86		49	44.86	42.43	38.86										
VL	totaal (0)	1	4.5	51.01	48.61	44.79	53.05			53	54.79		55	51.01	48.61	44.79										
VL	totaal (0)	2	1.5	44.99	42.56	38.98	47.13			47	48.98		49	44.99	42.56	38.98										
VL	totaal (0)	2	4.5	51.56	49.16	45.31	53.58			54	55.31		55	51.56	49.16	45.31										
VL	Rijksweg A28 (1)	1	1.5	44.77	42.34	38.83	46.95	2	45	48.83	2	47	44.77	42.34	38.83											
VL	Rijksweg A28 (1)	1	4.5	50.96	48.56	44.77	53.01	2	51	54.77	2	53	50.96	48.56	44.77											
VL	Rijksweg A28 (1)	2	1.5	44.91	42.48	38.95	47.07	2	45	48.95	2	47	44.91	42.48	38.95											
VL	Rijksweg A28 (1)	2	4.5	51.52	49.12	45.29	53.55	2	52	55.29	2	53	51.52	49.12	45.29											
VL	Parallelweg (2)	1	1.5	19.81	16.72	8.97	19.95	5	15	19.81	5	15	19.81	16.72	8.97											

														(*) IL: inc. maatregel, VL:inc aftrek, RL: inc prognosetoeslag			(^) VL: ex. optrektoeslag						
nr	z1	m1 adres	huisnr	type	afw.toets	refl	kenmerk	rhart	groep	sh	wnh	dag	avond	nacht	Lden	af Lden(*)	Letm	af Letm(*)	dag(^)	avond(^)	nacht(^)		
								VL	Parallelweg (2)	1	4.5	24.87	21.84	14.07	25.04	5	20	24.87	5	20	24.87	21.84	14.07
								VL	Parallelweg (2)	2	1.5	19.43	16.33	8.59	19.57	5	15	19.43	5	14	19.43	16.33	8.59
								VL	Parallelweg (2)	2	4.5	24.39	21.36	13.59	24.56	5	20	24.39	5	19	24.39	21.36	13.59
								VL	Duinweg (3)	1	1.5	4.22	1.75	-6.21	4.64	5		4.22	5	-1	4.22	1.75	-6.21
								VL	Duinweg (3)	1	4.5	9.47	7.01	-9.7	9.89	5	5	9.47	5	4	9.47	7.01	-9.7
								VL	Duinweg (3)	2	1.5	4.19	1.72	-6.24	4.61	5		4.19	5	-1	4.19	1.72	-6.24
								VL	Duinweg (3)	2	4.5	9.43	6.97	-1.02	9.84	5	5	9.43	5	4	9.43	6.97	-1.02
								VL	Paasloweg (4)	1	1.5	26.87	24.38	16.35	27.26	5	22	26.87	5	22	26.87	24.38	16.35
								VL	Paasloweg (4)	1	4.5	30.10	27.59	19.57	30.48	5	25	30.10	5	25	30.10	27.59	19.57
								VL	Paasloweg (4)	2	1.5	26.86	24.37	16.34	27.25	5	22	26.86	5	22	26.86	24.37	16.34
								VL	Paasloweg (4)	2	4.5	30.07	27.56	19.54	30.45	5	25	30.07	5	25	30.07	27.56	19.54
								VL	Zandpad (7km/u ge	1	1.5	17.04	13.31	4.39	16.60	5	12	17.04	5	12	17.04	13.31	4.39
								VL	Zandpad (7km/u ge	1	4.5	19.30	15.65	6.78	18.91	5	14	19.30	5	14	19.30	15.65	6.78
								VL	Zandpad (7km/u ge	2	1.5	16.89	13.17	4.26	16.46	5	11	16.89	5	12	16.89	13.17	4.26
								VL	Zandpad (7km/u ge	2	4.5	19.04	15.39	6.54	18.65	5	14	19.04	5	14	19.04	15.39	6.54
67695	0.0	6.9 Onze Woudstee		gevel			231	RL	totaal (0)	1	1.5	45.09	44.58	39.74	47.97	47.97	49.74		49.74	--	--	--	
								RL	totaal (0)	1	4.5	48.23	47.73	43.04	51.19	51.19	53.04		53.04	--	--	--	
								RL	totaal (0)	2	1.5	63.58	63.04	57.96	66.32	66.32	68.04		68.04	--	--	--	
								RL	totaal (0)	2	4.5	65.55	65.01	59.99	68.32	68.32	70.01		70.01	--	--	--	
								VL	totaal (0)	1	1.5	51.28	48.74	44.41	52.98		53	54.41		54	51.28	48.74	44.41
								VL	totaal (0)	1	4.5	55.01	52.53	48.36	56.82		57	58.36		58	55.01	52.53	48.36
								VL	totaal (0)	2	1.5	60.14	57.71	53.75	62.09		62	63.75		64	60.14	57.71	53.75
								VL	totaal (0)	2	4.5	61.12	58.69	54.79	63.10		63	64.79		65	61.12	58.69	54.79
								VL	Rijksweg A28 (1)	1	1.5	49.95	47.51	43.91	52.07	2	50	53.91	2	52	49.95	47.51	43.91
								VL	Rijksweg A28 (1)	1	4.5	54.29	51.88	48.09	56.34	3	53	58.09	2	56	54.29	51.88	48.09
								VL	Rijksweg A28 (1)	2	1.5	60.02	57.61	53.71	62.01	2	60	63.71	2	62	60.02	57.61	53.71
								VL	Rijksweg A28 (1)	2	4.5	60.99	58.58	54.75	63.02	2	61	64.75	2	63	60.99	58.58	54.75
								VL	Parallelweg (2)	1	1.5	45.38	42.54	34.62	45.61	5	41	45.38	5	40	45.38	42.54	34.62
								VL	Parallelweg (2)	1	4.5	46.77	43.92	35.99	46.99	5	42	46.77	5	42	46.77	43.92	35.99
								VL	Parallelweg (2)	2	1.5	44.20	41.36	33.43	44.43	5	39	44.20	5	39	44.20	41.36	33.43
								VL	Parallelweg (2)	2	4.5	45.59	42.73	34.80	45.80	5	41	45.59	5	41	45.59	42.73	34.80
								VL	Duinweg (3)	1	1.5	-7.87	-10.38	-18.19	-99.00	5	-104	-7.87	5	-13	-7.87	-10.38	-18.19
								VL	Duinweg (3)	1	4.5	-2.66	-5.20	-12.90	-99.00	5	-104	-2.66	5	-8	-2.66	-5.20	-12.90
								VL	Duinweg (3)	2	1.5	-17.48	-20.05	-27.67	-99.00	5	-104	-17.48	5	-22	-17.48	-20.05	-27.67
								VL	Duinweg (3)	2	4.5	-7.95	-10.52	-18.14	-99.00	5	-104	-7.95	5	-13	-7.95	-10.52	-18.14
								VL	Paasloweg (4)	1	1.5	11.50	8.82	.86	11.80	5	7	11.50	5	7	11.50	8.82	.86
								VL	Paasloweg (4)	1	4.5	14.29	11.64	3.68	14.61	5	10	14.29	5	9	14.29	11.64	3.68
								VL	Paasloweg (4)	2	1.5	-4.19	-6.65	-14.69	-99.00	5	-104	-4.19	5	-9	-4.19	-6.65	-14.69
								VL	Paasloweg (4)	2	4.5	-1.15	-3.61	-11.65	-99.00	5	-104	-1.15	5	-6	-1.15	-3.61	-11.65
								VL	Zandpad (7km/u ge	1	1.5	29.66	26.27	17.47	29.40	5	24	29.66	5	25	29.66	26.27	17.47
								VL	Zandpad (7km/u ge	1	4.5	30.10	26.68	17.86	29.83	5	25	30.10	5	25	30.10	26.68	17.86
								VL	Zandpad (7km/u ge	2	1.5	26.85	23.47	14.68	26.60	5	22	26.85	5	22	26.85	23.47	14.68
								VL	Zandpad (7km/u ge	2	4.5	27.54	24.14	15.33	27.28	5	22	27.54	5	23	27.54	24.14	15.33
67696	0.0	6.9 Onze Woudstee		gevel			230	RL	totaal (0)	1	1.5	45.63	45.11	40.25	48.49	48.49	50.25		50.25	--	--	--	
								RL	totaal (0)	1	4.5	48.68	48.18	43.47	51.63	51.63	53.47		53.47	--	--	--	
								RL	totaal (0)	2	1.5	63.68	63.14	58.06	66.42	66.42	68.14		68.14	--	--	--	
								RL	totaal (0)	2	4.5	65.67	65.13	60.11	68.44	68.44	70.13		70.13	--	--	--	
								VL	totaal (0)	1	1.5	51.20	48.65	44.35	52.91		53	54.35		54	51.20	48.65	44.35
								VL	totaal (0)	1	4.5	54.53	52.05	47.85	56.33		56	57.85		58	54.53	52.05	47.85
								VL	totaal (0)	2	1.5	60.08	57.65	53.69	62.03		62	63.69		64	60.08	57.65	53.69
								VL	totaal (0)	2	4.5	61.03	58.60	54.70	63.01		63	64.70		65	61.03	58.60	54.70
								VL	Rijksweg A28 (1)	1	1.5	49.88	47.43	43.86	52.01	2	50	53.86	2	52	49.88	47.43	43.86

nr	z1	m1 adres	huisnr	type	afw.toets	refl	kenmerk	rhart	groep	(*) IL: inc. maatregel, VL:inc aftrek, RL: inc prognosetoeslag							(^) VL: ex. optrektoeslag							
										sh	wnh	dag	avond	nacht	Lden	af	Lden(*)	Letm	af	Letm(*)	dag(^)	avond(^)	nacht(^)	
67698	0.0	7.0 Onze Woudstee		gevel			197		VL	Rijksweg A28 (1)	1	4.5	53.74	51.33	47.56	55.80	3	53	57.56	2	56	53.74	51.33	47.56
									VL	Rijksweg A28 (1)	2	1.5	59.96	57.55	53.65	61.95	2	60	63.65	2	62	59.96	57.55	53.65
									VL	Rijksweg A28 (1)	2	4.5	60.90	58.49	54.65	62.92	2	61	64.65	2	63	60.90	58.49	54.65
									VL	Parallelweg (2)	1	1.5	45.28	42.44	34.51	45.51	5	41	45.28	5	40	45.28	42.44	34.51
									VL	Parallelweg (2)	1	4.5	46.68	43.83	35.90	46.90	5	42	46.68	5	42	46.68	43.83	35.90
									VL	Parallelweg (2)	2	1.5	44.13	41.29	33.36	44.36	5	39	44.13	5	39	44.13	41.29	33.36
									VL	Parallelweg (2)	2	4.5	45.52	42.67	34.73	45.74	5	41	45.52	5	41	45.52	42.67	34.73
									VL	Duinweg (3)	1	1.5	-38	-2.85	-10.80	-99.00	5	-104	-38	5	-5	-38	-2.85	-10.80
									VL	Duinweg (3)	1	4.5	7.39	4.92	-3.04	7.81	5	3	7.39	5	2	7.39	4.92	-3.04
									VL	Duinweg (3)	2	1.5	-19.35	-21.92	-29.54	-99.00	5	-104	-19.35	5	-24	-19.35	-21.92	-29.54
									VL	Duinweg (3)	2	4.5	-12.17	-14.74	-22.36	-99.00	5	-104	-12.17	5	-17	-12.17	-14.74	-22.36
									VL	Paasloweg (4)	1	1.5	11.44	8.77	.81	11.75	5	7	11.44	5	6	11.44	8.77	.81
									VL	Paasloweg (4)	1	4.5	14.14	11.49	3.53	14.46	5	9	14.14	5	9	14.14	11.49	3.53
									VL	Paasloweg (4)	2	1.5	-2.68	-5.14	-13.18	-99.00	5	-104	-2.68	5	-8	-2.68	-5.14	-13.18
									VL	Paasloweg (4)	2	4.5	.43	-2.03	-10.07	.83	5	-4	.43	5	-5	.43	-2.03	-10.07
									VL	Zandpad (7km/u ge	1	1.5	28.50	25.11	16.31	28.24	5	23	28.50	5	23	28.50	25.11	16.31
									VL	Zandpad (7km/u ge	1	4.5	28.67	25.25	16.42	28.39	5	23	28.67	5	24	28.67	25.25	16.42
									VL	Zandpad (7km/u ge	2	1.5	25.43	22.05	13.26	25.18	5	20	25.43	5	20	25.43	22.05	13.26
									VL	Zandpad (7km/u ge	2	4.5	25.73	22.33	13.52	25.47	5	20	25.73	5	21	25.73	22.33	13.52
									RL	totaal (0)	1	1.5	40.87	40.37	35.58	43.78		43.78	45.58		45.58	--	--	--
									RL	totaal (0)	1	4.5	44.60	44.10	39.38	47.55		47.55	49.38		49.38	--	--	--
									RL	totaal (0)	2	1.5	54.17	53.64	48.53	56.90		56.90	58.64		58.64	--	--	--
									RL	totaal (0)	2	4.5	55.51	54.98	49.94	58.28		58.28	59.98		59.98	--	--	--
									VL	totaal (0)	1	1.5	48.79	46.35	42.66	50.87		51	52.66		53	48.79	46.35	42.66
									VL	totaal (0)	1	4.5	53.99	51.58	47.75	56.02		56	57.75		58	53.99	51.58	47.75
									VL	totaal (0)	2	1.5	53.07	50.67	46.71	55.04		55	56.71		57	53.07	50.67	46.71
									VL	totaal (0)	2	4.5	56.29	53.89	49.99	58.29		58	59.99		60	56.29	53.89	49.99
									VL	Rijksweg A28 (1)	1	1.5	48.68	46.26	42.63	50.80	2	49	52.63	2	51	48.68	46.26	42.63
									VL	Rijksweg A28 (1)	1	4.5	53.94	51.54	47.73	55.98	3	53	57.73	2	56	53.94	51.54	47.73
									VL	Rijksweg A28 (1)	2	1.5	53.04	50.65	46.70	55.02	2	53	56.70	2	55	53.04	50.65	46.70
									VL	Rijksweg A28 (1)	2	4.5	56.27	53.87	49.99	58.28	2	56	59.99	2	58	56.27	53.87	49.99
									VL	Parallelweg (2)	1	1.5	32.51	29.68	21.75	32.74	5	28	32.51	5	28	32.51	29.68	21.75
									VL	Parallelweg (2)	1	4.5	34.04	31.17	23.26	34.25	5	29	34.04	5	29	34.04	31.17	23.26
									VL	Parallelweg (2)	2	1.5	31.28	28.44	20.51	31.51	5	27	31.28	5	26	31.28	28.44	20.51
									VL	Parallelweg (2)	2	4.5	32.78	29.91	22.00	32.99	5	28	32.78	5	28	32.78	29.91	22.00
									VL	Duinweg (3)	1	1.5	6.03	3.56	-4.42	6.44	5	1	6.03	5	1	6.03	3.56	-4.42
									VL	Duinweg (3)	1	4.5	7.39	4.89	-3.06	7.79	5	3	7.39	5	2	7.39	4.89	-3.06
									VL	Duinweg (3)	2	1.5	-7.21	-9.93	-17.81	-99.00	5	-104	-7.21	5	-12	-7.21	-9.93	-17.81
									VL	Duinweg (3)	2	4.5	-1.66	-4.44	-12.34	-99.00	5	-104	-1.66	5	-7	-1.66	-4.44	-12.34
									VL	Paasloweg (4)	1	1.5	13.72	11.13	3.16	14.07	5	9	13.72	5	9	13.72	11.13	3.16
VL	Paasloweg (4)	1	4.5	17.64	15.04	7.07	17.98	5	13	17.64	5	13	17.64	15.04	7.07									
VL	Paasloweg (4)	2	1.5	11.36	8.73	.77	11.69	5	7	11.36	5	6	11.36	8.73	.77									
VL	Paasloweg (4)	2	4.5	16.05	13.42	5.46	16.38	5	11	16.05	5	11	16.05	13.42	5.46									
VL	Zandpad (7km/u ge	1	1.5	14.01	10.21	1.08	13.50	5	9	14.01	5	9	14.01	10.21	1.08									
VL	Zandpad (7km/u ge	1	4.5	17.54	13.85	4.86	17.11	5	12	17.54	5	13	17.54	13.85	4.86									
VL	Zandpad (7km/u ge	2	1.5	13.06	9.25	.11	12.55	5	8	13.06	5	8	13.06	9.25	.11									
VL	Zandpad (7km/u ge	2	4.5	16.63	12.92	3.92	16.19	5	11	16.63	5	12	16.63	12.92	3.92									
RL	totaal (0)	1	1.5	44.53	44.01	39.04	47.34		47.34	49.04		49.04	--	--	--									
RL	totaal (0)	1	4.5	46.38	45.87	41.02	49.26		49.26	51.02		51.02	--	--	--									
RL	totaal (0)	2	1.5	52.37	51.83	46.74	55.11		55.11	56.83		56.83	--	--	--									
RL	totaal (0)	2	4.5	53.93	53.40	48.39	56.71		56.71	58.40		58.40	--	--	--									
VL	totaal (0)	1	1.5	49.52	47.09	43.37	51.59		52	53.37		53	49.52	47.09	43.37									

														(*) IL: inc. maatregel, VL:inc aftrek, RL: inc prognosetoeslag			(^) VL: ex. optrektoeslag						
nr	z1	m1 adres	huisnr	type	afw.toets	refl	kenmerk	rhart	groep	sh	wnh	dag	avond	nacht	Lden	af Lden(*)	Letm	af Letm(*)	dag(^)	avond(^)	nacht(^)		
								VL	totaal (0)	1	4.5	53.84	51.43	47.58	55.86	56	57.58	58	53.84	51.43	47.58		
								VL	totaal (0)	2	1.5	52.58	50.18	46.28	54.58	55	56.28	56	52.58	50.18	46.28		
								VL	totaal (0)	2	4.5	55.61	53.21	49.34	57.62	58	59.34	59	55.61	53.21	49.34		
								VL	Rijksweg A28 (1)	1	1.5	49.44	47.02	43.34	51.54	2	50	53.34	2	51	49.44	47.02	43.34
								VL	Rijksweg A28 (1)	1	4.5	53.79	51.40	47.57	55.83	3	53	57.57	2	56	53.79	51.40	47.57
								VL	Rijksweg A28 (1)	2	1.5	52.55	50.15	46.27	54.56	2	53	56.27	2	54	52.55	50.15	46.27
								VL	Rijksweg A28 (1)	2	4.5	55.59	53.19	49.33	57.61	2	56	59.33	2	57	55.59	53.19	49.33
								VL	Parallelweg (2)	1	1.5	31.94	29.09	21.17	32.16	5	27	31.94	5	27	31.94	29.09	21.17
								VL	Parallelweg (2)	1	4.5	33.31	30.43	22.52	33.52	5	29	33.31	5	28	33.31	30.43	22.52
								VL	Parallelweg (2)	2	1.5	30.67	27.82	19.89	30.89	5	26	30.67	5	26	30.67	27.82	19.89
								VL	Parallelweg (2)	2	4.5	31.99	29.11	21.20	32.20	5	27	31.99	5	27	31.99	29.11	21.20
								VL	Duinweg (3)	1	1.5	-4.90	-7.42	-15.19	-99.00	5	-104	-4.90	5	-10	-4.90	-7.42	-15.19
								VL	Duinweg (3)	1	4.5	1.12	-1.41	-9.18	1.56	5	-3	1.12	5	-4	1.12	-1.41	-9.18
								VL	Duinweg (3)	2	1.5	-6.01	-8.54	-16.30	-99.00	5	-104	-6.01	5	-11	-6.01	-8.54	-16.30
								VL	Duinweg (3)	2	4.5	.11	-2.41	-10.18	.55	5	-4	.11	5	-5	.11	-2.41	-10.18
								VL	Paasloweg (4)	1	1.5	14.38	11.72	3.76	14.69	5	10	14.38	5	9	14.38	11.72	3.76
								VL	Paasloweg (4)	1	4.5	20.08	17.42	9.46	20.39	5	15	20.08	5	15	20.08	17.42	9.46
								VL	Paasloweg (4)	2	1.5	13.29	10.61	2.65	13.59	5	9	13.29	5	8	13.29	10.61	2.65
								VL	Paasloweg (4)	2	4.5	19.29	16.62	8.66	19.60	5	15	19.29	5	14	19.29	16.62	8.66
								VL	Zandpad (7km/u ge	1	1.5	16.79	13.08	3.99	16.33	5	11	16.79	5	12	16.79	13.08	3.99
								VL	Zandpad (7km/u ge	1	4.5	19.58	15.94	6.92	19.16	5	14	19.58	5	15	19.58	15.94	6.92
								VL	Zandpad (7km/u ge	2	1.5	16.19	12.48	3.40	15.73	5	11	16.19	5	11	16.19	12.48	3.40
								VL	Zandpad (7km/u ge	2	4.5	18.93	15.29	6.27	18.51	5	14	18.93	5	14	18.93	15.29	6.27
67700	0.0	6.9 Onze Woudstee		gevel			206	RL	totaal (0)	1	1.5	43.24	42.72	37.79	46.07	46.07	47.79	47.79	--	--	--		
								RL	totaal (0)	1	4.5	45.33	44.82	40.01	48.23	48.23	50.01	50.01	--	--	--		
								RL	totaal (0)	2	1.5	52.66	52.13	47.03	55.40	55.40	57.13	57.13	--	--	--		
								RL	totaal (0)	2	4.5	54.13	53.60	48.58	56.91	56.91	58.60	58.60	--	--	--		
								VL	totaal (0)	1	1.5	48.13	45.71	41.92	50.17	50	51.92	52	48.13	45.71	41.92		
								VL	totaal (0)	1	4.5	52.57	50.16	46.35	54.61	55	56.35	56	52.57	50.16	46.35		
								VL	totaal (0)	2	1.5	52.17	49.78	45.81	54.14	54	55.81	56	52.17	49.78	45.81		
								VL	totaal (0)	2	4.5	54.80	52.40	48.51	56.80	57	58.51	59	54.80	52.40	48.51		
								VL	Rijksweg A28 (1)	1	1.5	48.05	45.64	41.89	50.12	2	48	51.89	2	50	48.05	45.64	41.89
								VL	Rijksweg A28 (1)	1	4.5	52.53	50.12	46.34	54.58	2	53	56.34	2	54	52.53	50.12	46.34
								VL	Rijksweg A28 (1)	2	1.5	52.15	49.75	45.80	54.12	2	52	55.80	2	54	52.15	49.75	45.80
								VL	Rijksweg A28 (1)	2	4.5	54.78	52.38	48.50	56.79	4	53	58.50	2	56	54.78	52.38	48.50
								VL	Parallelweg (2)	1	1.5	30.90	28.08	20.13	31.13	5	26	30.90	5	26	30.90	28.08	20.13
								VL	Parallelweg (2)	1	4.5	32.11	29.27	21.32	32.33	5	27	32.11	5	27	32.11	29.27	21.32
								VL	Parallelweg (2)	2	1.5	30.05	27.23	19.28	30.28	5	25	30.05	5	25	30.05	27.23	19.28
								VL	Parallelweg (2)	2	4.5	31.10	28.26	20.32	31.32	5	26	31.10	5	26	31.10	28.26	20.32
								VL	Duinweg (3)	1	1.5	10.79	8.01	.06	11.04	5	6	10.79	5	6	10.79	8.01	.06
								VL	Duinweg (3)	1	4.5	-.38	-2.88	-10.73	-99.00	5	-104	-.38	5	-5	-.38	-2.88	-10.73
								VL	Duinweg (3)	2	1.5	10.63	7.84	-.12	10.87	5	6	10.63	5	6	10.63	7.84	-.12
								VL	Duinweg (3)	2	4.5	-9.76	-12.33	-19.95	-99.00	5	-104	-9.76	5	-15	-9.76	-12.33	-19.95
								VL	Paasloweg (4)	1	1.5	13.43	10.82	2.85	13.77	5	9	13.43	5	8	13.43	10.82	2.85
								VL	Paasloweg (4)	1	4.5	17.86	15.29	7.31	18.22	5	13	17.86	5	13	17.86	15.29	7.31
								VL	Paasloweg (4)	2	1.5	12.59	9.98	2.01	12.93	5	8	12.59	5	8	12.59	9.98	2.01
								VL	Paasloweg (4)	2	4.5	16.92	14.35	6.37	17.28	5	12	16.92	5	12	16.92	14.35	6.37
								VL	Zandpad (7km/u ge	1	1.5	10.29	6.66	-1.99	9.95	5	5	10.29	5	5	10.29	6.66	-1.99
								VL	Zandpad (7km/u ge	1	4.5	12.36	8.75	.06	12.03	5	7	12.36	5	7	12.36	8.75	.06
								VL	Zandpad (7km/u ge	2	1.5	8.48	4.96	-3.48	8.24	5	3	8.48	5	3	8.48	4.96	-3.48
								VL	Zandpad (7km/u ge	2	4.5	10.08	6.53	-1.98	9.81	5	5	10.08	5	5	10.08	6.53	-1.98
67701	0.0	6.9 Onze Woudstee		gevel			206	RL	totaal (0)	1	1.5	41.39	40.89	36.04	44.27	44.27	46.04	46.04	--	--	--		

													(*) IL: inc. maatregel, VL:inc aftrek, RL: inc prognosetoeslag			(^) VL: ex. optrektoeslag							
nr	z1	m1 adres	huisnr	type	afw.toets	refl	kenmerk	rhart	groep	sh	wnh	dag	avond	nacht	Lden	af Lden(*)	Letm	af Letm(*)	dag(^)	avond(^)	nacht(^)		
								RL	totaal (0)	1	4.5	44.60	44.10	39.38	47.55	47.55	49.38	49.38	--	--	--		
								RL	totaal (0)	2	1.5	49.12	48.59	43.53	51.88	51.88	53.59	53.59	--	--	--		
								RL	totaal (0)	2	4.5	51.53	51.01	46.05	54.34	54.34	56.05	56.05	--	--	--		
								VL	totaal (0)	1	1.5	46.93	44.48	40.94	49.08	49	50.94	51	46.93	44.48	40.94		
								VL	totaal (0)	1	4.5	52.21	49.80	46.04	54.27	54	56.04	56	52.21	49.80	46.04		
								VL	totaal (0)	2	1.5	49.11	46.70	42.93	51.17	51	52.93	53	49.11	46.70	42.93		
								VL	totaal (0)	2	4.5	53.31	50.90	47.08	55.34	55	57.08	57	53.31	50.90	47.08		
								VL	Rijksweg A28 (1)	1	1.5	46.87	44.43	40.92	49.04	2	47	50.92	2	49	46.87	44.43	40.92
								VL	Rijksweg A28 (1)	1	4.5	52.18	49.77	46.03	54.25	2	52	56.03	2	54	52.18	49.77	46.03
								VL	Rijksweg A28 (1)	2	1.5	49.08	46.67	42.92	51.15	2	49	52.92	2	51	49.08	46.67	42.92
								VL	Rijksweg A28 (1)	2	4.5	53.29	50.89	47.07	55.33	2	53	57.07	2	55	53.29	50.89	47.07
								VL	Parallelweg (2)	1	1.5	27.68	24.81	16.89	27.89	5	23	27.68	5	23	27.68	24.81	16.89
								VL	Parallelweg (2)	1	4.5	30.00	27.10	19.20	30.20	5	25	30.00	5	25	30.00	27.10	19.20
								VL	Parallelweg (2)	2	1.5	26.73	23.86	15.94	26.94	5	22	26.73	5	22	26.73	23.86	15.94
								VL	Parallelweg (2)	2	4.5	28.93	26.02	18.12	29.13	5	24	28.93	5	24	28.93	26.02	18.12
								VL	Duinweg (3)	1	1.5	-1.7	-2.64	-10.60	-99.00	5	-104	-1.7	5	-5	-1.7	-2.64	-10.60
								VL	Duinweg (3)	1	4.5	7.94	5.47	-2.49	8.36	5	3	7.94	5	3	7.94	5.47	-2.49
								VL	Duinweg (3)	2	1.5	-3.1	-2.77	-10.74	-99.00	5	-104	-3.1	5	-5	-3.1	-2.77	-10.74
								VL	Duinweg (3)	2	4.5	7.84	5.37	-2.59	8.26	5	3	7.84	5	3	7.84	5.37	-2.59
								VL	Paasloweg (4)	1	1.5	15.19	12.57	4.59	15.52	5	11	15.19	5	10	15.19	12.57	4.59
								VL	Paasloweg (4)	1	4.5	20.35	17.71	9.75	20.67	5	16	20.35	5	15	20.35	17.71	9.75
								VL	Paasloweg (4)	2	1.5	14.55	11.94	3.96	14.88	5	10	14.55	5	10	14.55	11.94	3.96
								VL	Paasloweg (4)	2	4.5	19.80	17.17	9.20	20.13	5	15	19.80	5	15	19.80	17.17	9.20
								VL	Zandpad (7km/u ge	1	1.5	16.36	12.58	3.55	15.88	5	11	16.36	5	11	16.36	12.58	3.55
								VL	Zandpad (7km/u ge	1	4.5	20.16	16.47	7.53	19.74	5	15	20.16	5	15	20.16	16.47	7.53
								VL	Zandpad (7km/u ge	2	1.5	15.37	11.57	2.56	14.88	5	10	15.37	5	10	15.37	11.57	2.56
								VL	Zandpad (7km/u ge	2	4.5	19.40	15.71	6.78	18.98	5	14	19.40	5	14	19.40	15.71	6.78
67702	0.0	6.9 Onze Woudstee		gevel			205	RL	totaal (0)	1	1.5	44.32	43.81	38.86	47.15	47.15	48.86	48.86	--	--	--		
								RL	totaal (0)	1	4.5	46.21	45.71	40.89	49.11	49.11	50.89	50.89	--	--	--		
								RL	totaal (0)	2	1.5	51.81	51.28	46.20	54.56	54.56	56.28	56.28	--	--	--		
								RL	totaal (0)	2	4.5	53.65	53.13	48.14	56.45	56.45	58.14	58.14	--	--	--		
								VL	totaal (0)	1	1.5	47.83	45.38	41.81	49.96	50	51.81	52	47.83	45.38	41.81		
								VL	totaal (0)	1	4.5	53.06	50.65	46.87	55.11	55	56.87	57	53.06	50.65	46.87		
								VL	totaal (0)	2	1.5	50.83	48.42	44.60	52.86	53	54.60	55	50.83	48.42	44.60		
								VL	totaal (0)	2	4.5	54.54	52.14	48.29	56.56	57	58.29	58	54.54	52.14	48.29		
								VL	Rijksweg A28 (1)	1	1.5	47.74	45.31	41.78	49.90	2	48	51.78	2	50	47.74	45.31	41.78
								VL	Rijksweg A28 (1)	1	4.5	53.02	50.61	46.85	55.08	2	53	56.85	2	55	53.02	50.61	46.85
								VL	Rijksweg A28 (1)	2	1.5	50.80	48.39	44.59	52.84	2	51	54.59	2	53	50.80	48.39	44.59
								VL	Rijksweg A28 (1)	2	4.5	54.52	52.12	48.29	56.55	4	53	58.29	2	56	54.52	52.12	48.29
								VL	Parallelweg (2)	1	1.5	30.47	27.62	19.69	30.69	5	26	30.47	5	25	30.47	27.62	19.69
								VL	Parallelweg (2)	1	4.5	32.20	29.31	21.40	32.40	5	27	32.20	5	27	32.20	29.31	21.40
								VL	Parallelweg (2)	2	1.5	29.21	26.35	18.42	29.42	5	24	29.21	5	24	29.21	26.35	18.42
								VL	Parallelweg (2)	2	4.5	31.06	28.17	20.26	31.26	5	26	31.06	5	26	31.06	28.17	20.26
								VL	Duinweg (3)	1	1.5	5.08	2.16	-5.78	5.26	5	5.08	5	5.08	2.16	-5.78		
								VL	Duinweg (3)	1	4.5	7.47	4.56	-3.37	7.66	5	3	7.47	5	2	7.47	4.56	-3.37
								VL	Duinweg (3)	2	1.5	4.87	1.93	-6.02	5.04	5	4.87	5	4.87	1.93	-6.02		
								VL	Duinweg (3)	2	4.5	7.13	4.19	-3.76	7.30	5	2	7.13	5	2	7.13	4.19	-3.76
								VL	Paasloweg (4)	1	1.5	13.37	10.71	2.75	13.68	5	9	13.37	5	8	13.37	10.71	2.75
								VL	Paasloweg (4)	1	4.5	17.61	14.97	7.00	17.93	5	13	17.61	5	13	17.61	14.97	7.00
								VL	Paasloweg (4)	2	1.5	12.05	9.39	1.43	12.36	5	7	12.05	5	7	12.05	9.39	1.43
								VL	Paasloweg (4)	2	4.5	16.47	13.84	5.88	16.80	5	12	16.47	5	11	16.47	13.84	5.88
								VL	Zandpad (7km/u ge	1	1.5	15.45	11.62	2.40	14.91	5	10	15.45	5	10	15.45	11.62	2.40

nr	z1	m1 adres	huisnr	type	afw.toets	refl	kenmerk	rhart	groep	(*) IL: inc. maatregel, VL:inc aftrek, RL: inc prognosetoeslag										(^) VL: ex. optrektoeslag				
										sh	wnh	dag	avond	nacht	Lden	af Lden(*)	Letm	af Letm(*)	dag(^)	avond(^)	nacht(^)			
67703	0.0	6.9 Onze Woudstee		gevel			204			VL Zandpad (7km/u ge	1	4.5	18.12	14.37	5.24	17.63	5	13	18.12	5	13	18.12	14.37	5.24
										VL Zandpad (7km/u ge	2	1.5	14.31	10.46	1.22	13.76	5	9	14.31	5	9	14.31	10.46	1.22
										VL Zandpad (7km/u ge	2	4.5	16.85	13.09	3.93	16.35	5	11	16.85	5	12	16.85	13.09	3.93
										RL totaal (0)	1	1.5	42.01	41.51	36.72	44.92		44.92	46.72		46.72	--	--	--
										RL totaal (0)	1	4.5	44.93	44.44	39.72	47.89		47.89	49.72		49.72	--	--	--
										RL totaal (0)	2	1.5	49.83	49.31	44.26	52.60		52.60	54.31		54.31	--	--	--
										RL totaal (0)	2	4.5	52.17	51.65	46.70	54.99		54.99	56.70		56.70	--	--	--
										VL totaal (0)	1	1.5	50.61	48.18	44.51	52.70		53	54.51		55	50.61	48.18	44.51
										VL totaal (0)	1	4.5	54.53	52.11	48.37	56.60		57	58.37		58	54.53	52.11	48.37
										VL totaal (0)	2	1.5	51.90	49.48	45.71	53.95		54	55.71		56	51.90	49.48	45.71
										VL totaal (0)	2	4.5	55.30	52.89	49.10	57.35		57	59.10		59	55.30	52.89	49.10
										VL Rijksweg A28 (1)	1	1.5	50.56	48.14	44.49	52.67	2	51	54.49	2	52	50.56	48.14	44.49
										VL Rijksweg A28 (1)	1	4.5	54.49	52.08	48.36	56.57	4	53	58.36	2	56	54.49	52.08	48.36
										VL Rijksweg A28 (1)	2	1.5	51.87	49.46	45.70	53.93	2	52	55.70	2	54	51.87	49.46	45.70
										VL Rijksweg A28 (1)	2	4.5	55.28	52.87	49.09	57.33	4	53	59.09	2	57	55.28	52.87	49.09
										VL Parallelweg (2)	1	1.5	30.30	27.40	19.52	30.51	5	26	30.30	5	25	30.30	27.40	19.52
										VL Parallelweg (2)	1	4.5	32.79	29.86	22.01	32.99	5	28	32.79	5	28	32.79	29.86	22.01
										VL Parallelweg (2)	2	1.5	29.38	26.47	18.61	29.59	5	25	29.38	5	24	29.38	26.47	18.61
										VL Parallelweg (2)	2	4.5	31.85	28.91	21.07	32.05	5	27	31.85	5	27	31.85	28.91	21.07
										VL Duinweg (3)	1	1.5	7.04	4.41	-3.55	7.37	5	2	7.04	5	2	7.04	4.41	-3.55
										VL Duinweg (3)	1	4.5	12.97	10.24	2.29	13.25	5	8	12.97	5	8	12.97	10.24	2.29
										VL Duinweg (3)	2	1.5	3.05	.17	-7.74	3.26	5	-2	3.05	5	-2	3.05	.17	-7.74
										VL Duinweg (3)	2	4.5	11.90	9.09	1.16	12.14	5	7	11.90	5	7	11.90	9.09	1.16
										VL Paasloweg (4)	1	1.5	13.88	11.22	3.26	14.19	5	9	13.88	5	9	13.88	11.22	3.26
VL Paasloweg (4)	1	4.5	17.63	14.99	7.02	17.95	5	13	17.63	5	13	17.63	14.99	7.02										
VL Paasloweg (4)	2	1.5	12.19	9.51	1.55	12.49	5	7	12.19	5	7	12.19	9.51	1.55										
VL Paasloweg (4)	2	4.5	15.77	13.10	5.13	16.07	5	11	15.77	5	11	15.77	13.10	5.13										
VL Zandpad (7km/u ge	1	1.5	19.89	16.24	7.19	19.46	5	14	19.89	5	15	19.89	16.24	7.19										
VL Zandpad (7km/u ge	1	4.5	22.30	18.71	9.73	21.91	5	17	22.30	5	17	22.30	18.71	9.73										
VL Zandpad (7km/u ge	2	1.5	19.44	15.80	6.76	19.02	5	14	19.44	5	14	19.44	15.80	6.76										
VL Zandpad (7km/u ge	2	4.5	21.78	18.20	9.23	21.40	5	16	21.78	5	17	21.78	18.20	9.23										
67704	0.0	6.9 Onze Woudstee		gevel			144			RL totaal (0)	1	1.5	41.20	40.71	35.94	44.13	44.13	45.94		45.94	--	--	--	
										RL totaal (0)	1	4.5	43.95	43.46	38.82	46.95	46.95	48.82		48.82	--	--	--	
										RL totaal (0)	2	1.5	49.08	48.56	43.56	51.87	51.87	53.56		53.56	--	--	--	
										RL totaal (0)	2	4.5	52.42	51.89	46.91	55.22	55.22	56.91		56.91	--	--	--	
										VL totaal (0)	1	1.5	46.85	44.40	40.92	49.03		49	50.92		51	46.85	44.40	40.92
										VL totaal (0)	1	4.5	52.65	50.25	46.42	54.68		55	56.42		56	52.65	50.25	46.42
										VL totaal (0)	2	1.5	49.34	46.92	43.17	51.40		51	53.17		53	49.34	46.92	43.17
										VL totaal (0)	2	4.5	53.97	51.57	47.69	55.98		56	57.69		58	53.97	51.57	47.69
										VL Rijksweg A28 (1)	1	1.5	46.79	44.34	40.90	48.99	2	47	50.90	2	49	46.79	44.34	40.90
										VL Rijksweg A28 (1)	1	4.5	52.61	50.22	46.41	54.66	2	53	56.41	2	54	52.61	50.22	46.41
										VL Rijksweg A28 (1)	2	1.5	49.31	46.90	43.16	51.38	2	49	53.16	2	51	49.31	46.90	43.16
										VL Rijksweg A28 (1)	2	4.5	53.95	51.55	47.69	55.97	3	53	57.69	2	56	53.95	51.55	47.69
										VL Parallelweg (2)	1	1.5	27.87	24.96	17.07	28.07	5	23	27.87	5	23	27.87	24.96	17.07
										VL Parallelweg (2)	1	4.5	31.33	28.40	20.54	31.53	5	27	31.33	5	26	31.33	28.40	20.54
										VL Parallelweg (2)	2	1.5	26.85	23.95	16.04	27.05	5	22	26.85	5	22	26.85	23.95	16.04
										VL Parallelweg (2)	2	4.5	30.16	27.23	19.37	30.36	5	25	30.16	5	25	30.16	27.23	19.37
										VL Duinweg (3)	1	1.5	-4.15	-6.62	-14.56	-99.00	5	-104	-4.15	5	-9	-4.15	-6.62	-14.56
										VL Duinweg (3)	1	4.5	1.15	-1.32	-9.27	1.57	5	-3	1.15	5	-4	1.15	-1.32	-9.27
										VL Duinweg (3)	2	1.5	-12.55	-15.02	-22.96	-99.00	5	-104	-12.55	5	-18	-12.55	-15.02	-22.96
										VL Duinweg (3)	2	4.5	-7.99	-10.46	-18.40	-99.00	5	-104	-7.99	5	-13	-7.99	-10.46	-18.40
										VL Paasloweg (4)	1	1.5	13.13	10.45	2.50	13.43	5	8	13.13	5	8	13.13	10.45	2.50

nr	z1	m1 adres	huisnr	type	afw.toets	refl	kenmerk	rhart	groep	(*) IL: inc. maatregel, VL:inc atrek, RL: inc prognosetoeslag							(^) VL: ex. optrektoeslag									
										sh	wnh	dag	avond	nacht	Lden	af Lden(*)	Letm	af Letm(*)	dag(^)	avond(^)	nacht(^)					
67706	0.0	6.9 Onze Woudstee		gevel			203			VL	Paasloweg (4)	1	4.5	17.95	15.28	7.33	18.26	5	13	17.95	5	13	17.95	15.28	7.33	
										VL	Paasloweg (4)	2	1.5	11.69	9.00	1.04	11.99	5	7	11.69	5	7	11.69	9.00	1.04	
										VL	Paasloweg (4)	2	4.5	16.73	14.06	6.10	17.04	5	12	16.73	5	12	16.73	14.06	6.10	
										VL	Zandpad (7km/u ge	1	1.5	17.26	13.39	4.05	16.68	5	12	17.26	5	12	17.26	13.39	4.05	
										VL	Zandpad (7km/u ge	1	4.5	20.62	16.88	7.69	20.13	5	15	20.62	5	16	20.62	16.88	7.69	
										VL	Zandpad (7km/u ge	2	1.5	16.28	12.40	3.05	15.70	5	11	16.28	5	11	16.28	12.40	3.05	
										VL	Zandpad (7km/u ge	2	4.5	19.54	15.78	6.56	19.03	5	14	19.54	5	15	19.54	15.78	6.56	
										RL	totaal (0)	1	1.5	40.24	39.75	34.97	43.17			43.17	44.97		44.97	--	--	--
										RL	totaal (0)	1	4.5	44.89	44.39	39.63	47.82			47.82	49.63		49.63	--	--	--
										RL	totaal (0)	2	1.5	47.27	46.75	41.74	50.06			50.06	51.75		51.75	--	--	--
										RL	totaal (0)	2	4.5	50.60	50.08	45.15	53.43			53.43	55.15		55.15	--	--	--
										VL	totaal (0)	1	1.5	45.44	43.01	39.45	47.59			48	49.45		49	45.44	43.01	39.45
										VL	totaal (0)	1	4.5	51.22	48.83	45.00	53.26			53	55.00		55	51.22	48.83	45.00
										VL	totaal (0)	2	1.5	47.25	44.83	41.09	49.32			49	51.09		51	47.25	44.83	41.09
										VL	totaal (0)	2	4.5	52.55	50.16	46.24	54.55			55	56.24		56	52.55	50.16	46.24
										VL	Rijksweg A28 (1)	1	1.5	45.39	42.96	39.44	47.56	2	46	49.44	2	47	45.39	42.96	39.44	
										VL	Rijksweg A28 (1)	1	4.5	51.20	48.80	44.99	53.24	2	51	54.99	2	53	51.20	48.80	44.99	
										VL	Rijksweg A28 (1)	2	1.5	47.22	44.81	41.08	49.30	2	47	51.08	2	49	47.22	44.81	41.08	
										VL	Rijksweg A28 (1)	2	4.5	52.53	50.14	46.24	54.54	2	53	56.24	2	54	52.53	50.14	46.24	
										VL	Parallelweg (2)	1	1.5	25.47	22.58	14.66	25.67	5	21	25.47	5	20	25.47	22.58	14.66	
										VL	Parallelweg (2)	1	4.5	28.53	25.63	17.73	28.73	5	24	28.53	5	24	28.53	25.63	17.73	
										VL	Parallelweg (2)	2	1.5	24.12	21.22	13.31	24.32	5	19	24.12	5	19	24.12	21.22	13.31	
										VL	Parallelweg (2)	2	4.5	27.41	24.49	16.60	27.60	5	23	27.41	5	22	27.41	24.49	16.60	
										VL	Duinweg (3)	1	1.5	2.12	-3.5	-8.31	2.54	5	-2	2.12	5	-3	2.12	-3.5	-8.31	
										VL	Duinweg (3)	1	4.5	8.88	6.42	-1.55	9.30	5	4	8.88	5	4	8.88	6.42	-1.55	
										VL	Duinweg (3)	2	1.5	1.94	-5.3	-8.49	2.36	5	-3	1.94	5	-3	1.94	-5.3	-8.49	
										VL	Duinweg (3)	2	4.5	8.80	6.34	-1.64	9.22	5	4	8.80	5	4	8.80	6.34	-1.64	
										VL	Paasloweg (4)	1	1.5	14.30	11.80	3.80	14.69	5	10	14.30	5	9	14.30	11.80	3.80	
VL	Paasloweg (4)	1	4.5	18.13	15.60	7.61	18.50	5	14	18.13	5	13	18.13	15.60	7.61											
VL	Paasloweg (4)	2	1.5	13.45	10.94	2.94	13.83	5	9	13.45	5	8	13.45	10.94	2.94											
VL	Paasloweg (4)	2	4.5	17.26	14.72	6.73	17.63	5	13	17.26	5	12	17.26	14.72	6.73											
VL	Zandpad (7km/u ge	1	1.5	11.74	7.95	-1.20	11.23	5	6	11.74	5	7	11.74	7.95	-1.20											
VL	Zandpad (7km/u ge	1	4.5	14.31	10.59	1.52	13.85	5	9	14.31	5	9	14.31	10.59	1.52											
VL	Zandpad (7km/u ge	2	1.5	11.71	7.92	-1.25	11.20	5	6	11.71	5	7	11.71	7.92	-1.25											
VL	Zandpad (7km/u ge	2	4.5	14.23	10.52	1.43	13.77	5	9	14.23	5	9	14.23	10.52	1.43											
67707	0.0	6.9 Onze Woudstee		gevel			145			RL	totaal (0)	1	1.5	40.62	40.13	35.36	43.55			43.55	45.36		45.36	--	--	--
										RL	totaal (0)	1	4.5	44.07	43.57	38.87	47.03			47.03	48.87		48.87	--	--	--
										RL	totaal (0)	2	1.5	44.37	43.85	38.92	47.20			47.20	48.92		48.92	--	--	--
										RL	totaal (0)	2	4.5	49.11	48.60	43.72	51.97			51.97	53.72		53.72	--	--	--
										VL	totaal (0)	1	1.5	48.19	45.73	42.32	50.40			50	52.32		52	48.19	45.73	42.32
										VL	totaal (0)	1	4.5	53.19	50.76	47.13	55.30			55	57.13		57	53.19	50.76	47.13
										VL	totaal (0)	2	1.5	48.70	46.24	42.77	50.87			51	52.77		53	48.70	46.24	42.77
										VL	totaal (0)	2	4.5	53.54	51.11	47.43	55.63			56	57.43		57	53.54	51.11	47.43
										VL	Rijksweg A28 (1)	1	1.5	48.15	45.69	42.31	50.37	2	48	52.31	2	50	48.15	45.69	42.31	
										VL	Rijksweg A28 (1)	1	4.5	53.16	50.73	47.12	55.28	2	53	57.12	2	55	53.16	50.73	47.12	
										VL	Rijksweg A28 (1)	2	1.5	48.66	46.21	42.75	50.85	2	49	52.75	2	51	48.66	46.21	42.75	
										VL	Rijksweg A28 (1)	2	4.5	53.51	51.08	47.43	55.61	3	53	57.43	2	55	53.51	51.08	47.43	
										VL	Parallelweg (2)	1	1.5	26.32	23.32	15.53	26.50	5	21	26.32	5	21	26.32	23.32	15.53	
										VL	Parallelweg (2)	1	4.5	30.23	27.23	19.44	30.41	5	25	30.23	5	25	30.23	27.23	19.44	
										VL	Parallelweg (2)	2	1.5	25.72	22.71	14.94	25.90	5	21	25.72	5	21	25.72	22.71	14.94	
										VL	Parallelweg (2)	2	4.5	29.54	26.53	18.75	29.72	5	25	29.54	5	25	29.54	26.53	18.75	
										VL	Duinweg (3)	1	1.5	-3.36	-5.85	-13.74	-99.00	5	-104	-3.36	5	-8	-3.36	-5.85	-13.74	

nr	z1	m1 adres	huisnr	type	afw.toets	refl	kenmerk	rhart	groep	(*) IL: inc. maatregel, VL:inc aftrek, RL: inc prognosetoeslag							(^) VL: ex. optrektoeslag								
										sh	wnh	dag	avond	nacht	Lden	af Lden(*)	Letm	af Letm(*)	dag(^)	avond(^)	nacht(^)				
67708	0.0	6.9 Onze Woudstee		gevel			202			VL Duinweg (3)	1	4.5	2.44	-0.5	-7.93	2.87	5	-2	2.44	5	-3	2.44	-0.5	-7.93	
										VL Duinweg (3)	2	1.5	-6.32	-8.82	-16.67	-99.00	5	-104	-6.32	5	-11	-6.32	-8.82	-16.67	
										VL Duinweg (3)	2	4.5	-1.01	-3.51	-11.37	-99.00	5	-104	-1.01	5	-6	-1.01	-3.51	-11.37	
										VL Paasloweg (4)	1	1.5	15.53	12.89	4.93	15.85	5	11	15.53	5	11	15.53	12.89	4.93	
										VL Paasloweg (4)	1	4.5	19.66	17.02	9.06	19.98	5	15	19.66	5	15	19.66	17.02	9.06	
										VL Paasloweg (4)	2	1.5	15.08	12.44	4.47	15.40	5	10	15.08	5	10	15.08	12.44	4.47	
										VL Paasloweg (4)	2	4.5	19.01	16.37	8.40	19.33	5	14	19.01	5	14	19.01	16.37	8.40	
										VL Zandpad (7km/u ge	1	1.5	23.55	20.01	11.07	23.20	5	18	23.55	5	19	23.55	20.01	11.07	
										VL Zandpad (7km/u ge	1	4.5	24.97	21.39	12.41	24.59	5	20	24.97	5	20	24.97	21.39	12.41	
										VL Zandpad (7km/u ge	2	1.5	23.40	19.88	10.95	23.06	5	18	23.40	5	18	23.40	19.88	10.95	
										VL Zandpad (7km/u ge	2	4.5	24.74	21.17	12.20	24.37	5	19	24.74	5	20	24.74	21.17	12.20	
										RL totaal (0)	1	1.5	41.79	41.29	36.40	44.65			44.65	46.40		46.40	--	--	--
										RL totaal (0)	1	4.5	44.16	43.66	38.92	47.10			47.10	48.92		48.92	--	--	--
										RL totaal (0)	2	1.5	49.82	49.29	44.22	52.57			52.57	54.29		54.29	--	--	--
										RL totaal (0)	2	4.5	51.91	51.39	46.41	54.71			54.71	56.41		56.41	--	--	--
										VL totaal (0)	1	1.5	46.52	44.08	40.47	48.64			49	50.47		50	46.52	44.08	40.47
										VL totaal (0)	1	4.5	51.59	49.18	45.40	53.64			54	55.40		55	51.59	49.18	45.40
										VL totaal (0)	2	1.5	49.95	47.55	43.68	51.96			52	53.68		54	49.95	47.55	43.68
										VL totaal (0)	2	4.5	53.34	50.93	47.08	55.36			55	57.08		57	53.34	50.93	47.08
										VL Rijksweg A28 (1)	1	1.5	46.45	44.02	40.44	48.59	2	47	50.44	2	48	46.45	44.02	40.44	
										VL Rijksweg A28 (1)	1	4.5	51.55	49.15	45.39	53.62	2	52	55.39	2	53	51.55	49.15	45.39	
										VL Rijksweg A28 (1)	2	1.5	49.93	47.53	43.67	51.95	2	50	53.67	2	52	49.93	47.53	43.67	
										VL Rijksweg A28 (1)	2	4.5	53.32	50.92	47.08	55.35	2	53	57.08	2	55	53.32	50.92	47.08	
										VL Parallelweg (2)	1	1.5	28.65	25.80	17.86	28.87	5	24	28.65	5	24	28.65	25.80	17.86	
										VL Parallelweg (2)	1	4.5	30.63	27.75	19.83	30.84	5	26	30.63	5	26	30.63	27.75	19.83	
										VL Parallelweg (2)	2	1.5	27.40	24.55	16.61	27.62	5	23	27.40	5	22	27.40	24.55	16.61	
										VL Parallelweg (2)	2	4.5	29.32	26.45	18.52	29.53	5	25	29.32	5	24	29.32	26.45	18.52	
										VL Duinweg (3)	1	1.5	-2.90	-5.80	-13.63	-99.00	5	-104	-2.90	5	-8	-2.90	-5.80	-13.63	
										VL Duinweg (3)	1	4.5	4.57	1.71	-6.17	4.80	5		4.57	5		4.57	1.71	-6.17	
										VL Duinweg (3)	2	1.5	-3.33	-6.27	-14.12	-99.00	5	-104	-3.33	5	-8	-3.33	-6.27	-14.12	
										VL Duinweg (3)	2	4.5	3.94	1.04	-6.88	4.14	5	-1	3.94	5	-1	3.94	1.04	-6.88	
										VL Paasloweg (4)	1	1.5	12.15	9.52	1.55	12.48	5	7	12.15	5	7	12.15	9.52	1.55	
VL Paasloweg (4)	1	4.5	17.06	14.41	6.45	17.38	5	12	17.06	5	12	17.06	14.41	6.45											
VL Paasloweg (4)	2	1.5	11.01	8.36	.40	11.33	5	6	11.01	5	6	11.01	8.36	.40											
VL Paasloweg (4)	2	4.5	15.74	13.07	5.12	16.05	5	11	15.74	5	11	15.74	13.07	5.12											
VL Zandpad (7km/u ge	1	1.5	14.42	10.65	1.58	13.94	5	9	14.42	5	9	14.42	10.65	1.58											
VL Zandpad (7km/u ge	1	4.5	17.28	13.60	4.62	16.85	5	12	17.28	5	12	17.28	13.60	4.62											
VL Zandpad (7km/u ge	2	1.5	13.67	9.92	.90	13.20	5	8	13.67	5	9	13.67	9.92	.90											
VL Zandpad (7km/u ge	2	4.5	16.26	12.59	3.63	15.84	5	11	16.26	5	11	16.26	12.59	3.63											
RL totaal (0)	1	1.5	41.69	41.19	36.38	44.59			44.59	46.38		46.38	--	--	--										
RL totaal (0)	1	4.5	45.51	45.01	40.21	48.42			48.42	50.21		50.21	--	--	--										
RL totaal (0)	2	1.5	44.85	44.34	39.45	47.71			47.71	49.45		49.45	--	--	--										
RL totaal (0)	2	4.5	49.70	49.19	44.32	52.57			52.57	54.32		54.32	--	--	--										
VL totaal (0)	1	1.5	48.05	45.62	42.06	50.20			50	52.06		52	48.05	45.62	42.06										
VL totaal (0)	1	4.5	53.40	51.00	47.22	55.46			55	57.22		57	53.40	51.00	47.22										
VL totaal (0)	2	1.5	48.42	45.99	42.38	50.54			51	52.38		52	48.42	45.99	42.38										
VL totaal (0)	2	4.5	54.12	51.72	47.86	56.14			56	57.86		58	54.12	51.72	47.86										
VL Rijksweg A28 (1)	1	1.5	48.03	45.59	42.06	50.19	2	48	52.06	2	50	48.03	45.59	42.06											
VL Rijksweg A28 (1)	1	4.5	53.38	50.98	47.21	55.44	2	53	57.21	2	55	53.38	50.98	47.21											
VL Rijksweg A28 (1)	2	1.5	48.40	45.97	42.37	50.53	2	49	52.37	2	50	48.40	45.97	42.37											
VL Rijksweg A28 (1)	2	4.5	54.10	51.70	47.85	56.12	3	53	57.85	2	56	54.10	51.70	47.85											
VL Parallelweg (2)	1	1.5	24.07	21.06	13.23	24.23	5	19	24.07	5	19	24.07	21.06	13.23											

																	(*) IL: inc. maatregel, VL:inc aftrek, RL: inc prognosetoeslag					(^) VL: ex. optrektoeslag				
nr	z1	m1 adres	huisnr	type	afw.toets	refl	kenmerk	rhart	groep	sh	wnh	dag	avond	nacht	Lden	af Lden(*)	Letm	af Letm(*)	dag(^)	avond(^)	nacht(^)					
								VL	Parallelweg (2)	1	4.5	28.84	25.87	18.04	29.02	5	24	28.84	5	24	28.84	25.87	18.04			
								VL	Parallelweg (2)	2	1.5	23.70	20.70	12.87	23.87	5	19	23.70	5	19	23.70	20.70	12.87			
								VL	Parallelweg (2)	2	4.5	28.29	25.31	17.49	28.47	5	23	28.29	5	23	28.29	25.31	17.49			
								VL	Duinweg (3)	1	1.5	-0.90	-3.40	-11.27	-99.00	5	-104	-0.90	5	-6	-0.90	-3.40	-11.27			
								VL	Duinweg (3)	1	4.5	4.60	2.11	-5.77	5.03	5		4.60	5		4.60	2.11	-5.77			
								VL	Duinweg (3)	2	1.5	-1.24	-3.74	-11.60	-99.00	5	-104	-1.24	5	-6	-1.24	-3.74	-11.60			
								VL	Duinweg (3)	2	4.5	4.39	1.90	-5.98	4.82	5		4.39	5	-1	4.39	1.90	-5.98			
								VL	Paasloweg (4)	1	1.5	17.15	14.55	6.57	17.49	5	12	17.15	5	12	17.15	14.55	6.57			
								VL	Paasloweg (4)	1	4.5	21.90	19.30	11.33	22.24	5	17	21.90	5	17	21.90	19.30	11.33			
								VL	Paasloweg (4)	2	1.5	16.97	14.38	6.40	17.31	5	12	16.97	5	12	16.97	14.38	6.40			
								VL	Paasloweg (4)	2	4.5	21.70	19.11	11.14	22.05	5	17	21.70	5	17	21.70	19.11	11.14			
								VL	Zandpad (7km/u ge	1	1.5	18.83	15.25	6.47	18.49	5	13	18.83	5	14	18.83	15.25	6.47			
								VL	Zandpad (7km/u ge	1	4.5	21.24	17.69	8.91	20.91	5	16	21.24	5	16	21.24	17.69	8.91			
								VL	Zandpad (7km/u ge	2	1.5	18.53	14.96	6.21	18.20	5	13	18.53	5	14	18.53	14.96	6.21			
								VL	Zandpad (7km/u ge	2	4.5	20.78	17.23	8.48	20.46	5	15	20.78	5	16	20.78	17.23	8.48			
67710	0.0	6.9 Onze Woudstee		gevel			136	RL	totaal (0)	1	1.5	41.23	40.73	35.92	44.13	44.13	45.92		45.92	--	--	--				
								RL	totaal (0)	1	4.5	45.03	44.53	39.72	47.93	47.93	49.72		49.72	--	--	--				
								RL	totaal (0)	2	1.5	46.63	46.11	41.16	49.45	49.45	51.16		51.16	--	--	--				
								RL	totaal (0)	2	4.5	50.11	49.60	44.69	52.96	52.96	54.69		54.69	--	--	--				
								VL	totaal (0)	1	1.5	48.86	46.43	42.82	50.98		51	52.82		53	48.86	46.43	42.82			
								VL	totaal (0)	1	4.5	54.26	51.87	47.99	56.28		56	57.99		58	54.26	51.87	47.99			
								VL	totaal (0)	2	1.5	49.50	47.08	43.39	51.59		52	53.39		53	49.50	47.08	43.39			
								VL	totaal (0)	2	4.5	55.47	53.08	49.15	57.46		57	59.15		59	55.47	53.08	49.15			
								VL	Rijksweg A28 (1)	1	1.5	48.83	46.40	42.81	50.96	2	49	52.81	2	51	48.83	46.40	42.81			
								VL	Rijksweg A28 (1)	1	4.5	54.25	51.86	47.98	56.27	3	53	57.98	2	56	54.25	51.86	47.98			
								VL	Rijksweg A28 (1)	2	1.5	49.48	47.06	43.39	51.58	2	50	53.39	2	51	49.48	47.06	43.39			
								VL	Rijksweg A28 (1)	2	4.5	55.46	53.07	49.15	57.46	4	53	59.15	2	57	55.46	53.07	49.15			
								VL	Parallelweg (2)	1	1.5	25.38	22.41	14.55	25.56	5	21	25.38	5	20	25.38	22.41	14.55			
								VL	Parallelweg (2)	1	4.5	29.12	26.16	18.32	29.31	5	24	29.12	5	24	29.12	26.16	18.32			
								VL	Parallelweg (2)	2	1.5	24.63	21.66	13.81	24.81	5	20	24.63	5	20	24.63	21.66	13.81			
								VL	Parallelweg (2)	2	4.5	28.50	25.53	17.70	28.68	5	24	28.50	5	23	28.50	25.53	17.70			
								VL	Duinweg (3)	1	1.5	2.45	-0.39	-8.32	2.68	5	-2	2.45	5	-3	2.45	-0.39	-8.32			
								VL	Duinweg (3)	1	4.5	10.56	7.80	-1.15	10.82	5	6	10.56	5	6	10.56	7.80	-1.15			
								VL	Duinweg (3)	2	1.5	1.64	-1.27	-9.20	1.83	5	-3	1.64	5	-3	1.64	-1.27	-9.20			
								VL	Duinweg (3)	2	4.5	9.73	6.91	-1.03	9.96	5	5	9.73	5	5	9.73	6.91	-1.03			
								VL	Paasloweg (4)	1	1.5	15.84	13.20	5.23	16.16	5	11	15.84	5	11	15.84	13.20	5.23			
								VL	Paasloweg (4)	1	4.5	19.11	16.45	8.49	19.42	5	14	19.11	5	14	19.11	16.45	8.49			
								VL	Paasloweg (4)	2	1.5	15.37	12.74	4.77	15.70	5	11	15.37	5	10	15.37	12.74	4.77			
								VL	Paasloweg (4)	2	4.5	18.55	15.89	7.93	18.86	5	14	18.55	5	14	18.55	15.89	7.93			
								VL	Zandpad (7km/u ge	1	1.5	22.57	19.06	10.24	22.25	5	17	22.57	5	18	22.57	19.06	10.24			
								VL	Zandpad (7km/u ge	1	4.5	24.29	20.75	11.88	23.95	5	19	24.29	5	19	24.29	20.75	11.88			
								VL	Zandpad (7km/u ge	2	1.5	22.32	18.82	10.02	22.01	5	17	22.32	5	17	22.32	18.82	10.02			
								VL	Zandpad (7km/u ge	2	4.5	23.91	20.38	11.53	23.58	5	19	23.91	5	19	23.91	20.38	11.53			
67713	0.0	6.9 Onze Woudstee		gevel			179	RL	totaal (0)	1	1.5	41.56	41.06	36.23	44.45	44.45	46.23		46.23	--	--	--				
								RL	totaal (0)	1	4.5	45.04	44.54	39.77	47.96	47.96	49.77		49.77	--	--	--				
								RL	totaal (0)	2	1.5	44.23	43.71	38.83	47.08	47.08	48.83		48.83	--	--	--				
								RL	totaal (0)	2	4.5	49.10	48.59	43.72	51.97	51.97	53.72		53.72	--	--	--				
								VL	totaal (0)	1	1.5	46.99	44.55	41.02	49.15		49	51.02		51	46.99	44.55	41.02			
								VL	totaal (0)	1	4.5	52.56	50.18	46.28	54.57		55	56.28		56	52.56	50.18	46.28			
								VL	totaal (0)	2	1.5	47.26	44.83	41.26	49.40		49	51.26		51	47.26	44.83	41.26			
								VL	totaal (0)	2	4.5	53.68	51.29	47.37	55.68		56	57.37		57	53.68	51.29	47.37			
								VL	Rijksweg A28 (1)	1	1.5	46.96	44.53	41.02	49.14	2	47	51.02	2	49	46.96	44.53	41.02			

nr	z1	m1 adres	huisnr type	afw.toets	refl kenmerk	rhart groep	(*) IL: inc. maatregel, VL:inc aftrek, RL: inc prognosetoeslag										(^) VL: ex. optrektoeslag						
							sh	wnh	dag	avond	nacht	Lden	af Lden(*)	Letm	af Letm(*)	dag(^)	avond(^)	nacht(^)					
67714	0.0	6.7 Onze Woudstee	gevel		55		VL Rijksweg A28 (1)	1	4.5	52.54	50.16	46.27	54.56	2	53	56.27	2	54	52.54	50.16	46.27		
							VL Rijksweg A28 (1)	2	1.5	47.24	44.81	41.25	49.39	2	47	51.25	2	49	47.24	44.81	41.25		
							VL Rijksweg A28 (1)	2	4.5	53.67	51.28	47.37	55.67	3	53	57.37	2	55	53.67	51.28	47.37		
							VL Parallelweg (2)	1	1.5	22.98	19.97	12.13	23.14	5	18	22.98	5	18	22.98	19.97	12.13		
							VL Parallelweg (2)	1	4.5	27.46	24.49	16.64	27.64	5	23	27.46	5	22	27.46	24.49	16.64		
							VL Parallelweg (2)	2	1.5	22.23	19.24	11.38	22.40	5	17	22.23	5	17	22.23	19.24	11.38		
							VL Parallelweg (2)	2	4.5	26.66	23.68	15.84	26.84	5	22	26.66	5	22	26.66	23.68	15.84		
							VL Duinweg (3)	1	1.5	.68	-2.20	-10.12	.89	5	-4	.68	5	-4	.68	-2.20	-10.12		
							VL Duinweg (3)	1	4.5	7.20	4.40	-3.53	7.45	5	2	7.20	5	2	7.20	4.40	-3.53		
							VL Duinweg (3)	2	1.5	.56	-2.32	-10.25	.76	5	-4	.56	5	-4	.56	-2.32	-10.25		
							VL Duinweg (3)	2	4.5	7.11	4.30	-3.63	7.35	5	2	7.11	5	2	7.11	4.30	-3.63		
							VL Paasloweg (4)	1	1.5	16.54	13.88	5.92	16.85	5	12	16.54	5	12	16.54	13.88	5.92		
							VL Paasloweg (4)	1	4.5	21.94	19.35	11.37	22.28	5	17	21.94	5	17	21.94	19.35	11.37		
							VL Paasloweg (4)	2	1.5	16.04	13.39	5.42	16.36	5	11	16.04	5	11	16.04	13.39	5.42		
							VL Paasloweg (4)	2	4.5	21.64	19.05	11.07	21.98	5	17	21.64	5	17	21.64	19.05	11.07		
							VL Zandpad (7km/u ge	1	1.5	16.77	13.16	4.41	16.42	5	11	16.77	5	12	16.77	13.16	4.41		
							VL Zandpad (7km/u ge	1	4.5	19.47	15.93	7.22	19.16	5	14	19.47	5	14	19.47	15.93	7.22		
							VL Zandpad (7km/u ge	2	1.5	16.24	12.65	3.95	15.91	5	11	16.24	5	11	16.24	12.65	3.95		
							VL Zandpad (7km/u ge	2	4.5	19.02	15.50	6.82	18.73	5	14	19.02	5	14	19.02	15.50	6.82		
							RL totaal (0)	1	1.5	39.21	38.72	33.99	42.16			42.16		43.99		--	--	--	
							RL totaal (0)	1	4.5	44.26	43.76	38.95	47.16			47.16		48.95		--	--	--	
							RL totaal (0)	2	1.5	40.85	40.35	35.60	43.78			43.78		45.60		--	--	--	
							RL totaal (0)	2	4.5	47.74	47.23	42.39	50.62			50.62		52.39		--	--	--	
							VL totaal (0)	1	1.5	46.56	44.08	40.40	48.61			49		50.40		50	46.56	44.08	40.40
							VL totaal (0)	1	4.5	52.57	50.16	46.29	54.58			55		56.29		56	52.57	50.16	46.29
							VL totaal (0)	2	1.5	46.65	44.18	40.48	48.70			49		50.48		50	46.65	44.18	40.48
							VL totaal (0)	2	4.5	53.22	50.81	46.89	55.20			55		56.89		57	53.22	50.81	46.89
							VL Rijksweg A28 (1)	1	1.5	46.15	43.71	40.27	48.35	2	46	50.27	2	48	46.15	43.71	40.27		
							VL Rijksweg A28 (1)	1	4.5	52.40	50.00	46.23	54.46	2	52	56.23	2	54	52.40	50.00	46.23		
							VL Rijksweg A28 (1)	2	1.5	46.26	43.82	40.36	48.45	2	46	50.36	2	48	46.26	43.82	40.36		
							VL Rijksweg A28 (1)	2	4.5	53.08	50.68	46.84	55.11	2	53	56.84	2	55	53.08	50.68	46.84		
							VL Parallelweg (2)	1	1.5	21.66	18.52	10.83	21.79	5	17	21.66	5	17	21.66	18.52	10.83		
							VL Parallelweg (2)	1	4.5	27.21	24.14	16.43	27.37	5	22	27.21	5	22	27.21	24.14	16.43		
							VL Parallelweg (2)	2	1.5	21.27	18.13	10.45	21.41	5	16	21.27	5	16	21.27	18.13	10.45		
							VL Parallelweg (2)	2	4.5	26.76	23.69	15.99	26.93	5	22	26.76	5	22	26.76	23.69	15.99		
							VL Duinweg (3)	1	1.5	-1.16	-3.68	-11.48	-99.00	5	-104	-1.16	5	-6	-1.16	-3.68	-11.48		
							VL Duinweg (3)	1	4.5	5.37	2.87	-4.97	5.80	5	1	5.37	5	1	5.37	2.87	-4.97		
							VL Duinweg (3)	2	1.5	-1.62	-4.13	-11.95	-99.00	5	-104	-1.62	5	-7	-1.62	-4.13	-11.95		
							VL Duinweg (3)	2	4.5	5.16	2.66	-5.19	5.59	5	1	5.16	5	1	5.16	2.66	-5.19		
							VL Paasloweg (4)	1	1.5	30.98	28.49	20.46	31.37	5	26	30.98	5	26	30.98	28.49	20.46		
							VL Paasloweg (4)	1	4.5	33.27	30.76	22.74	33.65	5	29	33.27	5	28	33.27	30.76	22.74		
							VL Paasloweg (4)	2	1.5	30.97	28.49	20.46	31.36	5	26	30.97	5	26	30.97	28.49	20.46		
							VL Paasloweg (4)	2	4.5	33.25	30.74	22.72	33.63	5	29	33.25	5	28	33.25	30.74	22.72		
							VL Zandpad (7km/u ge	1	1.5	34.23	31.22	23.11	34.32	5	29	34.23	5	29	34.23	31.22	23.11		
							VL Zandpad (7km/u ge	1	4.5	36.39	33.36	25.24	36.47	5	31	36.39	5	31	36.39	33.36	25.24		
							VL Zandpad (7km/u ge	2	1.5	34.22	31.21	23.10	34.31	5	29	34.22	5	29	34.22	31.21	23.10		
							VL Zandpad (7km/u ge	2	4.5	36.38	33.35	25.24	36.46	5	31	36.38	5	31	36.38	33.35	25.24		
RL totaal (0)	1	1.5	38.50	38.01	33.29	41.46			41.46		43.29		--	--	--								
RL totaal (0)	1	4.5	42.59	42.09	37.34	45.52			45.52		47.34		--	--	--								
RL totaal (0)	2	1.5	41.22	40.72	35.95	44.14			44.14		45.95		--	--	--								
RL totaal (0)	2	4.5	46.94	46.44	41.63	49.84			49.84		51.63		--	--	--								
VL totaal (0)	1	1.5	44.76	42.32	38.71	46.88			47		48.71		49	44.76	42.32	38.71							

														(*) IL: inc. maatregel, VL:inc aftrek, RL: inc prognosetoeslag			(^) VL: ex. optrektoeslag							
nr	z1	m1 adres	huisnr	type	afw.toets	refl	kenmerk	rhart	groep	sh	wnh	dag	avond	nacht	Lden	af Lden(*)	Letm	af Letm(*)	dag(^)	avond(^)	nacht(^)			
									VL	totaal (0)	1	4.5	50.20	47.80	43.95	52.22	52	53.95	54	50.20	47.80	43.95		
									VL	totaal (0)	2	1.5	45.06	42.63	38.97	47.16	47	48.97	49	45.06	42.63	38.97		
									VL	totaal (0)	2	4.5	51.69	49.31	45.34	53.67	54	55.34	55	51.69	49.31	45.34		
									VL	Rijksweg A28 (1)	1	1.5	44.53	42.10	38.63	46.73	2	45	48.63	2	47	44.53	42.10	38.63
									VL	Rijksweg A28 (1)	1	4.5	50.10	47.71	43.91	52.16	2	50	53.91	2	52	50.10	47.71	43.91
									VL	Rijksweg A28 (1)	2	1.5	44.85	42.43	38.90	47.02	2	45	48.90	2	47	44.85	42.43	38.90
									VL	Rijksweg A28 (1)	2	4.5	51.63	49.24	45.31	53.62	2	52	55.31	2	53	51.63	49.24	45.31
									VL	Parallelweg (2)	1	1.5	19.87	16.78	9.01	20.01	5	15	19.87	5	15	19.87	16.78	9.01
									VL	Parallelweg (2)	1	4.5	24.63	21.58	13.80	24.79	5	20	24.63	5	20	24.63	21.58	13.80
									VL	Parallelweg (2)	2	1.5	19.15	16.05	8.29	19.29	5	14	19.15	5	14	19.15	16.05	8.29
									VL	Parallelweg (2)	2	4.5	23.83	20.77	13.00	23.98	5	19	23.83	5	19	23.83	20.77	13.00
									VL	Duinweg (3)	1	1.5	6.68	4.18	-3.73	7.09	5	2	6.68	5	2	6.68	4.18	-3.73
									VL	Duinweg (3)	1	4.5	8.50	5.96	-1.93	8.90	5	4	8.50	5	3	8.50	5.96	-1.93
									VL	Duinweg (3)	2	1.5	6.66	4.16	-3.75	7.07	5	2	6.66	5	2	6.66	4.16	-3.75
									VL	Duinweg (3)	2	4.5	8.45	5.91	-1.98	8.85	5	4	8.45	5	3	8.45	5.91	-1.98
									VL	Paasloweg (4)	1	1.5	31.24	28.77	20.73	31.63	5	27	31.24	5	26	31.24	28.77	20.73
									VL	Paasloweg (4)	1	4.5	32.90	30.41	22.38	33.29	5	28	32.90	5	28	32.90	30.41	22.38
									VL	Paasloweg (4)	2	1.5	31.23	28.76	20.72	31.62	5	27	31.23	5	26	31.23	28.76	20.72
									VL	Paasloweg (4)	2	4.5	32.88	30.40	22.37	33.27	5	28	32.88	5	28	32.88	30.40	22.37
									VL	Zandpad (7km/u ge	1	1.5	19.79	16.33	7.79	19.56	5	15	19.79	5	15	19.79	16.33	7.79
									VL	Zandpad (7km/u ge	1	4.5	22.08	18.67	10.17	21.88	5	17	22.08	5	17	22.08	18.67	10.17
									VL	Zandpad (7km/u ge	2	1.5	19.64	16.19	7.67	19.42	5	14	19.64	5	15	19.64	16.19	7.67
									VL	Zandpad (7km/u ge	2	4.5	21.87	18.47	9.99	21.68	5	17	21.87	5	17	21.87	18.47	9.99
67716	0.0	7.0 Onze Woudstee		gevel			191		RL	totaal (0)	1	1.5	50.84	50.30	45.20	53.57	53.57	55.30	55.30	--	--	--		
									RL	totaal (0)	1	4.5	51.61	51.08	46.06	54.39	54.39	56.08	56.08	--	--	--		
									RL	totaal (0)	2	1.5	53.61	53.07	47.96	56.34	56.34	58.07	58.07	--	--	--		
									RL	totaal (0)	2	4.5	54.63	54.11	49.07	57.40	57.40	59.11	59.11	--	--	--		
									VL	totaal (0)	1	1.5	51.22	48.82	44.87	53.19	53	54.87	55	51.22	48.82	44.87		
									VL	totaal (0)	1	4.5	53.31	50.90	47.08	55.34	55	57.08	57	53.31	50.90	47.08		
									VL	totaal (0)	2	1.5	52.73	50.34	46.34	54.69	55	56.34	56	52.73	50.34	46.34		
									VL	totaal (0)	2	4.5	54.59	52.19	48.29	56.59	57	58.29	58	54.59	52.19	48.29		
									VL	Rijksweg A28 (1)	1	1.5	51.18	48.78	44.85	53.16	2	51	54.85	2	53	51.18	48.78	44.85
									VL	Rijksweg A28 (1)	1	4.5	53.28	50.87	47.07	55.32	2	53	57.07	2	55	53.28	50.87	47.07
									VL	Rijksweg A28 (1)	2	1.5	52.71	50.32	46.33	54.67	2	53	56.33	2	54	52.71	50.32	46.33
									VL	Rijksweg A28 (1)	2	4.5	54.57	52.17	48.28	56.57	4	53	58.28	2	56	54.57	52.17	48.28
									VL	Parallelweg (2)	1	1.5	30.80	27.97	20.03	31.03	5	26	30.80	5	26	30.80	27.97	20.03
									VL	Parallelweg (2)	1	4.5	31.88	29.04	21.09	32.10	5	27	31.88	5	27	31.88	29.04	21.09
									VL	Parallelweg (2)	2	1.5	30.03	27.20	19.25	30.26	5	25	30.03	5	25	30.03	27.20	19.25
									VL	Parallelweg (2)	2	4.5	31.03	28.20	20.25	31.26	5	26	31.03	5	26	31.03	28.20	20.25
									VL	Duinweg (3)	1	1.5	15.47	12.66	4.71	15.71	5	11	15.47	5	10	15.47	12.66	4.71
									VL	Duinweg (3)	1	4.5	16.36	13.53	5.58	16.59	5	12	16.36	5	11	16.36	13.53	5.58
									VL	Duinweg (3)	2	1.5	15.47	12.66	4.71	15.71	5	11	15.47	5	10	15.47	12.66	4.71
									VL	Duinweg (3)	2	4.5	16.35	13.53	5.58	16.58	5	12	16.35	5	11	16.35	13.53	5.58
									VL	Paasloweg (4)	1	1.5	13.47	10.91	2.94	13.83	5	9	13.47	5	8	13.47	10.91	2.94
									VL	Paasloweg (4)	1	4.5	16.39	13.84	5.86	16.76	5	12	16.39	5	11	16.39	13.84	5.86
									VL	Paasloweg (4)	2	1.5	10.06	7.41	-5.5	10.38	5	5	10.06	5	5	10.06	7.41	-5.5
									VL	Paasloweg (4)	2	4.5	14.32	11.74	3.77	14.67	5	10	14.32	5	9	14.32	11.74	3.77
									VL	Zandpad (7km/u ge	1	1.5	6.79	3.16	-5.57	6.44	5	1	6.79	5	2	6.79	3.16	-5.57
									VL	Zandpad (7km/u ge	1	4.5	8.99	5.38	-3.39	8.64	5	4	8.99	5	4	8.99	5.38	-3.39
									VL	Zandpad (7km/u ge	2	1.5	5.51	1.90	-6.85	5.16	5	5	5.51	5	1	5.51	1.90	-6.85
									VL	Zandpad (7km/u ge	2	4.5	7.88	4.29	-4.47	7.54	5	3	7.88	5	3	7.88	4.29	-4.47
67717	0.0	7.0 Onze Woudstee		gevel			191		RL	totaal (0)	1	1.5	49.71	49.18	44.10	52.46	52.46	54.18	54.18	--	--	--		

nr	z1	m1 adres	huisnr	type	afw.toets	refl	kenmerk	rhart	groep	(*) IL: inc. maatregel, VL:inc aftrek, RL: inc prognosetoeslag							(^) VL: ex. optrektoeslag						
										sh	wnh	dag	avond	nacht	Lden	af Lden(*)	Letm	af Letm(*)	dag(^)	avond(^)	nacht(^)		
								RL	totaal (0)	1	4.5	50.62	50.09	45.10	53.41	53.41	55.10	55.10	--	--	--		
								RL	totaal (0)	2	1.5	53.39	52.86	47.76	56.13	56.13	57.86	57.86	--	--	--		
								RL	totaal (0)	2	4.5	54.77	54.24	49.22	57.55	57.55	59.24	59.24	--	--	--		
								VL	totaal (0)	1	1.5	50.91	48.50	44.70	52.95	53	54.70	55	50.91	48.50	44.70		
								VL	totaal (0)	1	4.5	54.76	52.36	48.49	56.77	57	58.49	58	54.76	52.36	48.49		
								VL	totaal (0)	2	1.5	52.69	50.29	46.38	54.68	55	56.38	56	52.69	50.29	46.38		
								VL	totaal (0)	2	4.5	56.17	53.78	49.85	58.16	58	59.85	60	56.17	53.78	49.85		
								VL	Rijksweg A28 (1)	1	1.5	50.87	48.46	44.68	52.92	2	51	54.68	2	53	50.87	48.46	44.68
								VL	Rijksweg A28 (1)	1	4.5	54.73	52.33	48.48	56.75	4	53	58.48	2	56	54.73	52.33	48.48
								VL	Rijksweg A28 (1)	2	1.5	52.67	50.27	46.37	54.67	2	53	56.37	2	54	52.67	50.27	46.37
								VL	Rijksweg A28 (1)	2	4.5	56.16	53.77	49.85	58.16	2	56	59.85	2	58	56.16	53.77	49.85
								VL	Parallelweg (2)	1	1.5	30.81	27.96	20.03	31.03	5	26	30.81	5	26	30.81	27.96	20.03
								VL	Parallelweg (2)	1	4.5	32.82	29.94	22.05	33.03	5	28	32.82	5	28	32.82	29.94	22.05
								VL	Parallelweg (2)	2	1.5	30.00	27.15	19.22	30.22	5	25	30.00	5	25	30.00	27.15	19.22
								VL	Parallelweg (2)	2	4.5	32.00	29.11	21.22	32.21	5	27	32.00	5	27	32.00	29.11	21.22
								VL	Duinweg (3)	1	1.5	.24	-2.25	-10.13	.67	5	-4	.24	5	-5	.24	-2.25	-10.13
								VL	Duinweg (3)	1	4.5	5.42	2.90	-4.89	5.86	5	1	5.42	5	5	5.42	2.90	-4.89
								VL	Duinweg (3)	2	1.5	-2.26	-4.78	-12.57	-99.00	5	-104	-2.26	5	-7	-2.26	-4.78	-12.57
								VL	Duinweg (3)	2	4.5	4.19	1.65	-6.08	4.63	5	5	4.19	5	-1	4.19	1.65	-6.08
								VL	Paasloweg (4)	1	1.5	17.46	14.85	6.88	17.80	5	13	17.46	5	12	17.46	14.85	6.88
								VL	Paasloweg (4)	1	4.5	22.09	19.50	11.52	22.43	5	17	22.09	5	17	22.09	19.50	11.52
								VL	Paasloweg (4)	2	1.5	16.67	14.04	6.07	17.00	5	12	16.67	5	12	16.67	14.04	6.07
								VL	Paasloweg (4)	2	4.5	21.63	19.04	11.06	21.97	5	17	21.63	5	17	21.63	19.04	11.06
								VL	Zandpad (7km/u ge	1	1.5	16.28	12.63	3.79	15.90	5	11	16.28	5	11	16.28	12.63	3.79
								VL	Zandpad (7km/u ge	1	4.5	19.49	15.93	7.12	19.15	5	14	19.49	5	14	19.49	15.93	7.12
								VL	Zandpad (7km/u ge	2	1.5	15.84	12.20	3.38	15.46	5	10	15.84	5	11	15.84	12.20	3.38
								VL	Zandpad (7km/u ge	2	4.5	18.87	15.29	6.49	18.53	5	14	18.87	5	14	18.87	15.29	6.49
67718	0.0	6.9 Onze Woudstee		gevel			210	RL	totaal (0)	1	1.5	41.46	40.95	36.08	44.33	44.33	46.08	46.08	--	--	--		
								RL	totaal (0)	1	4.5	45.06	44.57	39.83	48.01	48.01	49.83	49.83	--	--	--		
								RL	totaal (0)	2	1.5	49.85	49.31	44.22	52.59	52.59	54.31	54.31	--	--	--		
								RL	totaal (0)	2	4.5	51.96	51.43	46.44	54.75	54.75	56.44	56.44	--	--	--		
								VL	totaal (0)	1	1.5	47.25	44.80	41.20	49.37	49	51.20	51	47.25	44.80	41.20		
								VL	totaal (0)	1	4.5	52.66	50.25	46.45	54.70	55	56.45	56	52.66	50.25	46.45		
								VL	totaal (0)	2	1.5	50.69	48.27	44.43	52.71	53	54.43	54	50.69	48.27	44.43		
								VL	totaal (0)	2	4.5	54.19	51.77	47.96	56.22	56	57.96	58	54.19	51.77	47.96		
								VL	Rijksweg A28 (1)	1	1.5	47.16	44.72	41.17	49.31	2	47	51.17	2	49	47.16	44.72	41.17
								VL	Rijksweg A28 (1)	1	4.5	52.62	50.21	46.43	54.67	2	53	56.43	2	54	52.62	50.21	46.43
								VL	Rijksweg A28 (1)	2	1.5	50.65	48.24	44.41	52.68	2	51	54.41	2	52	50.65	48.24	44.41
								VL	Rijksweg A28 (1)	2	4.5	54.16	51.75	47.95	56.20	3	53	57.95	2	56	54.16	51.75	47.95
								VL	Parallelweg (2)	1	1.5	30.48	27.63	19.71	30.70	5	26	30.48	5	25	30.48	27.63	19.71
								VL	Parallelweg (2)	1	4.5	32.65	29.77	21.87	32.86	5	28	32.65	5	28	32.65	29.77	21.87
								VL	Parallelweg (2)	2	1.5	29.43	26.57	18.65	29.65	5	25	29.43	5	24	29.43	26.57	18.65
								VL	Parallelweg (2)	2	4.5	31.63	28.74	20.84	31.84	5	27	31.63	5	27	31.63	28.74	20.84
								VL	Duinweg (3)	1	1.5	-7.21	-9.70	-17.59	-99.00	5	-104	-7.21	5	-12	-7.21	-9.70	-17.59
								VL	Duinweg (3)	1	4.5	-1.64	-4.14	-12.00	-99.00	5	-104	-1.64	5	-7	-1.64	-4.14	-12.00
								VL	Duinweg (3)	2	1.5	-7.63	-10.12	-18.01	-99.00	5	-104	-7.63	5	-13	-7.63	-10.12	-18.01
								VL	Duinweg (3)	2	4.5	-2.34	-4.84	-12.69	-99.00	5	-104	-2.34	5	-7	-2.34	-4.84	-12.69
								VL	Paasloweg (4)	1	1.5	11.68	9.13	1.15	12.05	5	7	11.68	5	7	11.68	9.13	1.15
								VL	Paasloweg (4)	1	4.5	16.91	14.37	6.39	17.28	5	12	16.91	5	12	16.91	14.37	6.39
								VL	Paasloweg (4)	2	1.5	10.71	8.21	.22	11.10	5	6	10.71	5	6	10.71	8.21	.22
								VL	Paasloweg (4)	2	4.5	16.11	13.60	5.61	16.50	5	11	16.11	5	11	16.11	13.60	5.61
								VL	Zandpad (7km/u ge	1	1.5	12.65	8.82	-.40	12.11	5	7	12.65	5	8	12.65	8.82	-.40

nr	z1	m1 adres	huisnr type	afw.toets	refl kenmerk	rhart groep	(*) IL: inc. maatregel, VL:inc aftrek, RL: inc prognosetoeslag										(^) VL: ex. optrektoeslag				
							sh	wnh	dag	avond	nacht	Lden	af Lden(*)	Letm	af Letm(*)	dag(^)	avond(^)	nacht(^)			
67720	0.0	6.9 Onze Woudstee	gevel		146		VL Zandpad (7km/u ge	1	4.5	15.72	12.00	2.88	15.25	5	10	15.72	5	11	15.72	12.00	2.88
							VL Zandpad (7km/u ge	2	1.5	10.95	7.11	-2.13	10.40	5	5	10.95	5	6	10.95	7.11	-2.13
							VL Zandpad (7km/u ge	2	4.5	13.92	10.19	1.05	13.44	5	8	13.92	5	9	13.92	10.19	1.05
							RL totaal (0)	1	1.5	40.24	39.74	34.95	43.15		43.15	44.95		44.95	--	--	--
							RL totaal (0)	1	4.5	43.86	43.36	38.59	46.78		46.78	48.59		48.59	--	--	--
							RL totaal (0)	2	1.5	44.19	43.68	38.82	47.06		47.06	48.82		48.82	--	--	--
							RL totaal (0)	2	4.5	48.47	47.96	43.12	51.35		51.35	53.12		53.12	--	--	--
							VL totaal (0)	1	1.5	46.51	44.10	40.39	48.60		49	50.39		50	46.51	44.10	40.39
							VL totaal (0)	1	4.5	51.69	49.31	45.41	53.70		54	55.41		55	51.69	49.31	45.41
							VL totaal (0)	2	1.5	47.03	44.61	40.90	49.11		49	50.90		51	47.03	44.61	40.90
							VL totaal (0)	2	4.5	52.75	50.37	46.40	54.73		55	56.40		56	52.75	50.37	46.40
							VL Rijksweg A28 (1)	1	1.5	46.48	44.07	40.38	48.58	2	47	50.38	2	48	46.48	44.07	40.38
							VL Rijksweg A28 (1)	1	4.5	51.67	49.29	45.40	53.69	2	52	55.40	2	53	51.67	49.29	45.40
							VL Rijksweg A28 (1)	2	1.5	47.01	44.60	40.89	49.10	2	47	50.89	2	49	47.01	44.60	40.89
							VL Rijksweg A28 (1)	2	4.5	52.74	50.36	46.40	54.72	2	53	56.40	2	54	52.74	50.36	46.40
							VL Parallelweg (2)	1	1.5	22.81	19.87	11.97	22.99	5	18	22.81	5	18	22.81	19.87	11.97
							VL Parallelweg (2)	1	4.5	26.65	23.72	15.83	26.84	5	22	26.65	5	22	26.65	23.72	15.83
							VL Parallelweg (2)	2	1.5	21.96	19.01	11.12	22.14	5	17	21.96	5	17	21.96	19.01	11.12
							VL Parallelweg (2)	2	4.5	25.78	22.85	14.97	25.97	5	21	25.78	5	21	25.78	22.85	14.97
							VL Duinweg (3)	1	1.5	3.06	.58	-7.34	3.48	5	-2	3.06	5	-2	3.06	.58	-7.34
							VL Duinweg (3)	1	4.5	9.54	7.06	-.87	9.96	5	5	9.54	5	5	9.54	7.06	-.87
							VL Duinweg (3)	2	1.5	3.00	.52	-7.41	3.42	5	-2	3.00	5	-2	3.00	.52	-7.41
							VL Duinweg (3)	2	4.5	9.45	6.98	-.95	9.87	5	5	9.45	5	4	9.45	6.98	-.95
							VL Paasloweg (4)	1	1.5	15.66	13.14	5.14	16.04	5	11	15.66	5	11	15.66	13.14	5.14
							VL Paasloweg (4)	1	4.5	19.87	17.37	9.38	20.26	5	15	19.87	5	15	19.87	17.37	9.38
							VL Paasloweg (4)	2	1.5	15.14	12.62	4.63	15.52	5	11	15.14	5	10	15.14	12.62	4.63
							VL Paasloweg (4)	2	4.5	19.36	16.86	8.86	19.75	5	15	19.36	5	14	19.36	16.86	8.86
							VL Zandpad (7km/u ge	1	1.5	12.64	8.89	-.17	12.17	5	7	12.64	5	8	12.64	8.89	-.17
							VL Zandpad (7km/u ge	1	4.5	14.81	11.10	2.05	14.36	5	9	14.81	5	10	14.81	11.10	2.05
							VL Zandpad (7km/u ge	2	1.5	11.09	7.34	-1.67	10.63	5	6	11.09	5	6	11.09	7.34	-1.67
VL Zandpad (7km/u ge	2	4.5	12.84	9.13	.10	12.39	5	7	12.84	5	8	12.84	9.13	.10							
RL totaal (0)	1	1.5	40.44	39.95	35.18	43.37		43.37	45.18		45.18	--	--	--							
RL totaal (0)	1	4.5	43.31	42.82	38.15	46.29		46.29	48.15		48.15	--	--	--							
RL totaal (0)	2	1.5	45.31	44.80	39.91	48.17		48.17	49.91		49.91	--	--	--							
RL totaal (0)	2	4.5	49.41	48.90	44.04	52.28		52.28	54.04		54.04	--	--	--							
VL totaal (0)	1	1.5	46.55	44.11	40.59	48.71		49	50.59		51	46.55	44.11	40.59							
VL totaal (0)	1	4.5	51.47	49.07	45.27	53.52		54	55.27		55	51.47	49.07	45.27							
VL totaal (0)	2	1.5	47.17	44.74	41.14	49.30		49	51.14		51	47.17	44.74	41.14							
VL totaal (0)	2	4.5	52.62	50.23	46.35	54.64		55	56.35		56	52.62	50.23	46.35							
VL Rijksweg A28 (1)	1	1.5	46.51	44.08	40.58	48.69	2	47	50.58	2	49	46.51	44.08	40.58							
VL Rijksweg A28 (1)	1	4.5	51.44	49.05	45.26	53.50	2	52	55.26	2	53	51.44	49.05	45.26							
VL Rijksweg A28 (1)	2	1.5	47.15	44.72	41.14	49.29	2	47	51.14	2	49	47.15	44.72	41.14							
VL Rijksweg A28 (1)	2	4.5	52.61	50.21	46.34	54.62	2	53	56.34	2	54	52.61	50.21	46.34							
VL Parallelweg (2)	1	1.5	24.59	21.64	13.76	24.77	5	20	24.59	5	20	24.59	21.64	13.76							
VL Parallelweg (2)	1	4.5	28.64	25.66	17.83	28.82	5	24	28.64	5	24	28.64	25.66	17.83							
VL Parallelweg (2)	2	1.5	23.70	20.74	12.87	23.88	5	19	23.70	5	19	23.70	20.74	12.87							
VL Parallelweg (2)	2	4.5	27.83	24.85	17.02	28.01	5	23	27.83	5	23	27.83	24.85	17.02							
VL Duinweg (3)	1	1.5	-3.51	-6.02	-13.83	-99.00	5	-104	-3.51	5	-9	-3.51	-6.02	-13.83							
VL Duinweg (3)	1	4.5	.22	-2.32	-10.05	.66	5	-4	.22	5	-5	.22	-2.32	-10.05							
VL Duinweg (3)	2	1.5	-4.19	-6.70	-14.51	-99.00	5	-104	-4.19	5	-9	-4.19	-6.70	-14.51							
VL Duinweg (3)	2	4.5	-.87	-3.40	-11.14	-99.00	5	-104	-.87	5	-6	-.87	-3.40	-11.14							
VL Paasloweg (4)	1	1.5	14.49	11.88	3.90	14.82	5	10	14.49	5	9	14.49	11.88	3.90							

nr	z1	m1 adres	huisnr	type	afw.toets	refl	kenmerk	rhart	groep	(*) IL: inc. maatregel, VL:inc aftrek, RL: inc prognosetoeslag							(^) VL: ex. optrektoeslag										
										sh	wnh	dag	avond	nacht	Lden	af Lden(*)	Letm	af Letm(*)	dag(^)	avond(^)	nacht(^)						
67722	0.0	6.9 Onze Woudstee		gevel			138			VL	Paasloweg (4)	1	4.5	18.92	16.31	8.33	19.25	5	14	18.92	5	14	18.92	16.31	8.33		
										VL	Paasloweg (4)	2	1.5	13.74	11.14	3.16	14.08	5	9	13.74	5	9	13.74	11.14	3.16		
										VL	Paasloweg (4)	2	4.5	17.86	15.24	7.27	18.19	5	13	17.86	5	13	17.86	15.24	7.27		
										VL	Zandpad (7km/u ge	1	1.5	16.72	12.90	3.76	16.20	5	11	16.72	5	12	16.72	12.90	3.76		
										VL	Zandpad (7km/u ge	1	4.5	20.36	16.67	7.71	19.93	5	15	20.36	5	15	20.36	16.67	7.71		
										VL	Zandpad (7km/u ge	2	1.5	16.04	12.21	3.06	15.51	5	11	16.04	5	11	16.04	12.21	3.06		
										VL	Zandpad (7km/u ge	2	4.5	19.78	16.09	7.14	19.36	5	14	19.78	5	15	19.78	16.09	7.14		
										RL	totaal (0)	1	1.5	40.41	39.92	35.15	43.34			43.34	45.15		45.15	--	--	--	
										RL	totaal (0)	1	4.5	45.32	44.82	39.98	48.21			48.21	49.98		49.98	--	--	--	
										RL	totaal (0)	2	1.5	43.44	42.93	38.13	46.34			46.34	48.13		48.13	--	--	--	
										RL	totaal (0)	2	4.5	49.37	48.86	43.99	52.24			52.24	53.99		53.99	--	--	--	
										VL	totaal (0)	1	1.5	47.96	45.53	41.94	50.09			50	51.94		52	47.96	45.53	41.94	
										VL	totaal (0)	1	4.5	54.37	51.99	48.07	56.37			56	58.07		58	54.37	51.99	48.07	
										VL	totaal (0)	2	1.5	48.01	45.57	41.99	50.14			50	51.99		52	48.01	45.57	41.99	
										VL	totaal (0)	2	4.5	55.25	52.86	48.92	57.24			57	58.92		59	55.25	52.86	48.92	
										VL	Rijksweg A28 (1)	1	1.5	47.93	45.51	41.93	50.08		2	48	51.93		2	50	47.93	45.51	41.93
										VL	Rijksweg A28 (1)	1	4.5	54.36	51.97	48.07	56.37		3	53	58.07		2	56	54.36	51.97	48.07
										VL	Rijksweg A28 (1)	2	1.5	47.98	45.56	41.98	50.13		2	48	51.98		2	50	47.98	45.56	41.98
										VL	Rijksweg A28 (1)	2	4.5	55.24	52.85	48.92	57.23		4	53	58.92		2	57	55.24	52.85	48.92
										VL	Parallelweg (2)	1	1.5	23.86	20.83	13.03	24.02		5	19	23.86		5	19	23.86	20.83	13.03
										VL	Parallelweg (2)	1	4.5	29.07	26.09	18.29	29.26		5	24	29.07		5	24	29.07	26.09	18.29
										VL	Parallelweg (2)	2	1.5	23.11	20.08	12.28	23.27		5	18	23.11		5	18	23.11	20.08	12.28
										VL	Parallelweg (2)	2	4.5	28.46	25.48	17.69	28.65		5	24	28.46		5	23	28.46	25.48	17.69
										VL	Duinweg (3)	1	1.5	4.04	1.34	-6.54	4.35		5	-1	4.04		5	-1	4.04	1.34	-6.54
										VL	Duinweg (3)	1	4.5	7.76	5.24	-2.54	8.20		5	3	7.76		5	3	7.76	5.24	-2.54
										VL	Duinweg (3)	2	1.5	3.95	1.25	-6.63	4.26		5	-1	3.95		5	-1	3.95	1.25	-6.63
										VL	Duinweg (3)	2	4.5	7.55	5.03	-2.75	7.99		5	3	7.55		5	3	7.55	5.03	-2.75
										VL	Paasloweg (4)	1	1.5	16.97	14.32	6.36	17.29		5	12	16.97		5	12	16.97	14.32	6.36
										VL	Paasloweg (4)	1	4.5	19.69	17.04	9.08	20.01		5	15	19.69		5	15	19.69	17.04	9.08
										VL	Paasloweg (4)	2	1.5	16.64	13.99	6.03	16.96		5	12	16.64		5	12	16.64	13.99	6.03
VL	Paasloweg (4)	2	4.5	19.15	16.50	8.54	19.47		5	14	19.15		5	14	19.15	16.50	8.54										
VL	Zandpad (7km/u ge	1	1.5	19.25	15.56	6.53	18.81		5	14	19.25		5	14	19.25	15.56	6.53										
VL	Zandpad (7km/u ge	1	4.5	21.44	17.80	8.80	21.03		5	16	21.44		5	16	21.44	17.80	8.80										
VL	Zandpad (7km/u ge	2	1.5	18.91	15.22	6.20	18.47		5	13	18.91		5	14	18.91	15.22	6.20										
VL	Zandpad (7km/u ge	2	4.5	20.94	17.29	8.30	20.53		5	16	20.94		5	16	20.94	17.29	8.30										
67723	0.0	6.9 Onze Woudstee		gevel			140			RL	totaal (0)	1	1.5	43.61	43.09	38.13	46.42			46.42	48.13		48.13	--	--	--	
										RL	totaal (0)	1	4.5	45.95	45.44	40.59	48.83			48.83	50.59		50.59	--	--	--	
										RL	totaal (0)	2	1.5	46.15	45.63	40.65	48.95			48.95	50.65		50.65	--	--	--	
										RL	totaal (0)	2	4.5	49.66	49.15	44.25	52.51			52.51	54.25		54.25	--	--	--	
										VL	totaal (0)	1	1.5	47.41	44.97	41.45	49.57			50	51.45		51	47.41	44.97	41.45	
										VL	totaal (0)	1	4.5	52.69	50.29	46.46	54.72			55	56.46		56	52.69	50.29	46.46	
										VL	totaal (0)	2	1.5	48.13	45.70	42.09	50.25			50	52.09		52	48.13	45.70	42.09	
										VL	totaal (0)	2	4.5	53.37	50.96	47.13	55.40			55	57.13		57	53.37	50.96	47.13	
										VL	Rijksweg A28 (1)	1	1.5	47.38	44.94	41.44	49.55		2	48	51.44		2	49	47.38	44.94	41.44
										VL	Rijksweg A28 (1)	1	4.5	52.66	50.27	46.45	54.71		2	53	56.45		2	54	52.66	50.27	46.45
										VL	Rijksweg A28 (1)	2	1.5	48.11	45.68	42.09	50.24		2	48	52.09		2	50	48.11	45.68	42.09
										VL	Rijksweg A28 (1)	2	4.5	53.35	50.94	47.12	55.38		2	53	57.12		2	55	53.35	50.94	47.12
										VL	Parallelweg (2)	1	1.5	25.06	22.09	14.23	25.24		5	20	25.06		5	20	25.06	22.09	14.23
										VL	Parallelweg (2)	1	4.5	29.25	26.27	18.45	29.43		5	24	29.25		5	24	29.25	26.27	18.45
										VL	Parallelweg (2)	2	1.5	24.36	21.38	13.53	24.53		5	20	24.36		5	19	24.36	21.38	13.53
										VL	Parallelweg (2)	2	4.5	28.54	25.55	17.74	28.72		5	24	28.54		5	24	28.54	25.55	17.74
										VL	Duinweg (3)	1	1.5	-1.53	-4.02	-11.89	-99.00		5	-104	-1.53		5	-7	-1.53	-4.02	-11.89

nr	z1	m1 adres	huisnr	type	afw.toets	refl	kenmerk	rhart	groep	(*) IL: inc. maatregel, VL:inc aftrek, RL: inc prognosetoeslag										(^) VL: ex. optrektoeslag						
										sh	wnh	dag	avond	nacht	Lden	af Lden(*)	Letm	af Letm(*)	dag(^)	avond(^)	nacht(^)					
67724	0.0	6.9 Onze Woudstee		gevel			127			VL	Duinweg (3)	1	4.5	2.40	-1.0	-7.96	2.83	5	-2	2.40	5	-3	2.40	-1.0	-7.96	
										VL	Duinweg (3)	2	1.5	-1.96	-4.45	-12.32	-99.00	5	-104	-1.96	5	-7	-1.96	-4.45	-12.32	
										VL	Duinweg (3)	2	4.5	1.94	-.55	-8.42	2.37	5	-3	1.94	5	-3	1.94	-.55	-8.42	
										VL	Paasloweg (4)	1	1.5	15.79	13.20	5.22	16.13	5	11	15.79	5	11	15.79	13.20	5.22	
										VL	Paasloweg (4)	1	4.5	20.87	18.28	10.30	21.21	5	16	20.87	5	16	20.87	18.28	10.30	
										VL	Paasloweg (4)	2	1.5	15.48	12.89	4.91	15.82	5	11	15.48	5	10	15.48	12.89	4.91	
										VL	Paasloweg (4)	2	4.5	20.56	17.98	9.99	20.91	5	16	20.56	5	16	20.56	17.98	9.99	
										VL	Zandpad (7km/u ge	1	1.5	18.47	14.70	5.61	17.98	5	13	18.47	5	13	18.47	14.70	5.61	
										VL	Zandpad (7km/u ge	1	4.5	22.47	18.88	9.97	22.10	5	17	22.47	5	17	22.47	18.88	9.97	
										VL	Zandpad (7km/u ge	2	1.5	18.21	14.44	5.36	17.72	5	13	18.21	5	13	18.21	14.44	5.36	
										VL	Zandpad (7km/u ge	2	4.5	22.16	18.58	9.68	21.80	5	17	22.16	5	17	22.16	18.58	9.68	
										RL	totaal (0)	1	1.5	38.64	38.14	33.38	41.57			41.57	43.38		43.38	--	--	--
										RL	totaal (0)	1	4.5	43.34	42.85	38.14	46.30			46.30	48.14		48.14	--	--	--
										RL	totaal (0)	2	1.5	42.56	42.04	37.15	45.41			45.41	47.15		47.15	--	--	--
										RL	totaal (0)	2	4.5	47.63	47.13	42.28	50.51			50.51	52.28		52.28	--	--	--
										VL	totaal (0)	1	1.5	46.47	44.04	40.48	48.62			49	50.48		50	46.47	44.04	40.48
										VL	totaal (0)	1	4.5	51.55	49.14	45.42	53.63			54	55.42		55	51.55	49.14	45.42
										VL	totaal (0)	2	1.5	46.89	44.46	40.87	49.02			49	50.87		51	46.89	44.46	40.87
										VL	totaal (0)	2	4.5	52.34	49.94	46.11	54.37			54	56.11		56	52.34	49.94	46.11
										VL	Rijksweg A28 (1)	1	1.5	46.43	44.01	40.47	48.60	2	47	50.47	2	48	46.43	44.01	40.47	
										VL	Rijksweg A28 (1)	1	4.5	51.52	49.11	45.41	53.61	2	52	55.41	2	53	51.52	49.11	45.41	
										VL	Rijksweg A28 (1)	2	1.5	46.86	44.44	40.86	49.01	2	47	50.86	2	49	46.86	44.44	40.86	
										VL	Rijksweg A28 (1)	2	4.5	52.32	49.92	46.11	54.36	2	52	56.11	2	54	52.32	49.92	46.11	
										VL	Parallelweg (2)	1	1.5	22.11	19.05	11.27	22.26	5	17	22.11	5	17	22.11	19.05	11.27	
										VL	Parallelweg (2)	1	4.5	27.31	24.29	16.51	27.48	5	22	27.31	5	22	27.31	24.29	16.51	
										VL	Parallelweg (2)	2	1.5	21.44	18.36	10.60	21.59	5	17	21.44	5	16	21.44	18.36	10.60	
										VL	Parallelweg (2)	2	4.5	26.82	23.79	16.02	26.99	5	22	26.82	5	22	26.82	23.79	16.02	
										VL	Duinweg (3)	1	1.5	.19	-2.31	-10.17	.62	5	-4	.19	5	-5	.19	-2.31	-10.17	
										VL	Duinweg (3)	1	4.5	3.41	.90	-6.93	3.84	5	-1	3.41	5	-2	3.41	.90	-6.93	
										VL	Duinweg (3)	2	1.5	-.55	-3.06	-10.91	-99.00	5	-104	-.55	5	-6	-.55	-3.06	-10.91	
										VL	Duinweg (3)	2	4.5	2.36	-.15	-7.96	2.80	5	-2	2.36	5	-3	2.36	-.15	-7.96	
										VL	Paasloweg (4)	1	1.5	18.84	16.30	8.30	19.21	5	14	18.84	5	14	18.84	16.30	8.30	
										VL	Paasloweg (4)	1	4.5	21.86	19.28	11.29	22.21	5	17	21.86	5	17	21.86	19.28	11.29	
VL	Paasloweg (4)	2	1.5	18.75	16.22	8.22	19.12	5	14	18.75	5	14	18.75	16.22	8.22											
VL	Paasloweg (4)	2	4.5	21.68	19.11	11.12	22.03	5	17	21.68	5	17	21.68	19.11	11.12											
VL	Zandpad (7km/u ge	1	1.5	20.86	17.52	9.06	20.70	5	16	20.86	5	16	20.86	17.52	9.06											
VL	Zandpad (7km/u ge	1	4.5	23.13	19.71	11.14	22.91	5	18	23.13	5	18	23.13	19.71	11.14											
VL	Zandpad (7km/u ge	2	1.5	20.78	17.45	9.00	20.63	5	16	20.78	5	16	20.78	17.45	9.00											
VL	Zandpad (7km/u ge	2	4.5	22.94	19.54	10.99	22.73	5	18	22.94	5	18	22.94	19.54	10.99											
RL	totaal (0)	1	1.5	38.79	38.30	33.58	41.75			41.75	43.58		43.58	--	--	--										
RL	totaal (0)	1	4.5	44.19	43.69	38.88	47.09			47.09	48.88		48.88	--	--	--										
RL	totaal (0)	2	1.5	41.06	40.55	35.79	43.98			43.98	45.79		45.79	--	--	--										
RL	totaal (0)	2	4.5	47.38	46.88	42.04	50.27			50.27	52.04		52.04	--	--	--										
VL	totaal (0)	1	1.5	44.91	42.46	39.00	47.10			47	49.00		49	44.91	42.46	39.00										
VL	totaal (0)	1	4.5	50.94	48.52	44.82	53.03			53	54.82		55	50.94	48.52	44.82										
VL	totaal (0)	2	1.5	45.02	42.57	39.09	47.20			47	49.09		49	45.02	42.57	39.09										
VL	totaal (0)	2	4.5	52.00	49.59	45.79	54.04			54	55.79		56	52.00	49.59	45.79										
VL	Rijksweg A28 (1)	1	1.5	44.88	42.43	38.99	47.08	2	45	48.99	2	47	44.88	42.43	38.99											
VL	Rijksweg A28 (1)	1	4.5	50.92	48.51	44.81	53.01	2	51	54.81	2	53	50.92	48.51	44.81											
VL	Rijksweg A28 (1)	2	1.5	44.99	42.55	39.09	47.18	2	45	49.09	2	47	44.99	42.55	39.09											
VL	Rijksweg A28 (1)	2	4.5	51.98	49.58	45.79	54.03	2	52	55.79	2	54	51.98	49.58	45.79											
VL	Parallelweg (2)	1	1.5	20.20	17.14	9.35	20.35	5	15	20.20	5	15	20.20	17.14	9.35											

nr	z1	m1 adres	huisnr	type	afw.toets	refl	kenmerk	rhart	groep	(*) IL: inc. maatregel, VL:inc aftrek, RL: inc prognosetoeslag							(^) VL: ex. optrektoeslag								
										sh	wnh	dag	avond	nacht	Lden	af Lden(*)	Letm	af Letm(*)	dag(^)	avond(^)	nacht(^)				
67727	0.0	7.0 Onze Woudstee		gevel			176			VL	Parallelweg (2)	1	4.5	25.45	22.45	14.64	25.62	5	21	25.45	5	20	25.45	22.45	14.64
										VL	Parallelweg (2)	2	1.5	19.55	16.50	8.71	19.70	5	15	19.55	5	15	19.55	16.50	8.71
										VL	Parallelweg (2)	2	4.5	24.82	21.81	14.01	24.99	5	20	24.82	5	20	24.82	21.81	14.01
										VL	Duinweg (3)	1	1.5	2.92	.33	-7.36	3.35	5	-2	2.92	5	-2	2.92	.33	-7.36
										VL	Duinweg (3)	1	4.5	5.97	3.35	-4.38	6.37	5	1	5.97	5	1	5.97	3.35	-4.38
										VL	Duinweg (3)	2	1.5	2.88	.29	-7.41	3.30	5	-2	2.88	5	-2	2.88	.29	-7.41
										VL	Duinweg (3)	2	4.5	5.80	3.17	-4.57	6.19	5	1	5.80	5	1	5.80	3.17	-4.57
										VL	Paasloweg (4)	1	1.5	19.66	17.15	9.13	20.04	5	15	19.66	5	15	19.66	17.15	9.13
										VL	Paasloweg (4)	1	4.5	23.13	20.59	12.59	23.50	5	18	23.13	5	18	23.13	20.59	12.59
										VL	Paasloweg (4)	2	1.5	19.52	17.02	9.00	19.90	5	15	19.52	5	15	19.52	17.02	9.00
										VL	Paasloweg (4)	2	4.5	22.95	20.42	12.42	23.32	5	18	22.95	5	18	22.95	20.42	12.42
										VL	Zandpad (7km/u ge	1	1.5	15.24	11.48	2.46	14.77	5	10	15.24	5	10	15.24	11.48	2.46
										VL	Zandpad (7km/u ge	1	4.5	17.82	14.14	5.21	17.40	5	12	17.82	5	13	17.82	14.14	5.21
										VL	Zandpad (7km/u ge	2	1.5	14.80	11.05	2.05	14.34	5	9	14.80	5	10	14.80	11.05	2.05
										VL	Zandpad (7km/u ge	2	4.5	17.15	13.49	4.59	16.75	5	12	17.15	5	12	17.15	13.49	4.59
										RL	totaal (0)	1	1.5	41.94	41.43	36.56	44.81	44.81	46.56	46.56	46.56	--	--	--	
										RL	totaal (0)	1	4.5	45.36	44.85	40.05	48.26	48.26	50.05	50.05	50.05	--	--	--	
										RL	totaal (0)	2	1.5	45.21	44.69	39.76	48.04	48.04	49.76	49.76	49.76	--	--	--	
										RL	totaal (0)	2	4.5	49.43	48.92	44.04	52.29	52.29	54.04	54.04	54.04	--	--	--	
										VL	totaal (0)	1	1.5	46.50	44.07	40.48	48.63	49	50.48	50	46.50	44.07	40.48		
										VL	totaal (0)	1	4.5	51.52	49.12	45.35	53.58	54	55.35	55	51.52	49.12	45.35		
										VL	totaal (0)	2	1.5	47.07	44.65	40.99	49.18	49	50.99	51	47.07	44.65	40.99		
										VL	totaal (0)	2	4.5	52.74	50.36	46.42	54.73	55	56.42	56	52.74	50.36	46.42		
										VL	Rijksweg A28 (1)	1	1.5	46.47	44.05	40.47	48.62	2	47	50.47	2	48	46.47	44.05	40.47
										VL	Rijksweg A28 (1)	1	4.5	51.50	49.10	45.34	53.57	2	52	55.34	2	53	51.50	49.10	45.34
										VL	Rijksweg A28 (1)	2	1.5	47.05	44.63	40.98	49.16	2	47	50.98	2	49	47.05	44.63	40.98
										VL	Rijksweg A28 (1)	2	4.5	52.73	50.35	46.41	54.72	2	53	56.41	2	54	52.73	50.35	46.41
										VL	Parallelweg (2)	1	1.5	23.02	20.09	12.19	23.21	5	18	23.02	5	18	23.02	20.09	12.19
										VL	Parallelweg (2)	1	4.5	26.93	23.99	16.11	27.12	5	22	26.93	5	22	26.93	23.99	16.11
										VL	Parallelweg (2)	2	1.5	22.23	19.29	11.40	22.41	5	17	22.23	5	17	22.23	19.29	11.40
										VL	Parallelweg (2)	2	4.5	26.17	23.23	15.35	26.36	5	21	26.17	5	21	26.17	23.23	15.35
										VL	Duinweg (3)	1	1.5	5.24	2.51	-5.39	5.53	5	1	5.24	5	1	5.24	2.51	-5.39
										VL	Duinweg (3)	1	4.5	11.18	8.45	.54	11.47	5	6	11.18	5	6	11.18	8.45	.54
VL	Duinweg (3)	2	1.5	5.07	2.33	-5.57	5.36	5	5	5.07	5	5	5.07	2.33	-5.57										
VL	Duinweg (3)	2	4.5	10.97	8.23	.31	11.25	5	6	10.97	5	6	10.97	8.23	.31										
VL	Paasloweg (4)	1	1.5	16.15	13.57	5.58	16.50	5	11	16.15	5	11	16.15	13.57	5.58										
VL	Paasloweg (4)	1	4.5	20.60	18.01	10.02	20.94	5	16	20.60	5	16	20.60	18.01	10.02										
VL	Paasloweg (4)	2	1.5	15.67	13.10	5.11	16.02	5	11	15.67	5	11	15.67	13.10	5.11										
VL	Paasloweg (4)	2	4.5	19.99	17.40	9.41	20.33	5	15	19.99	5	15	19.99	17.40	9.41										
VL	Zandpad (7km/u ge	1	1.5	14.87	11.08	2.11	14.40	5	9	14.87	5	10	14.87	11.08	2.11										
VL	Zandpad (7km/u ge	1	4.5	18.14	14.45	5.59	17.73	5	13	18.14	5	13	18.14	14.45	5.59										
VL	Zandpad (7km/u ge	2	1.5	14.30	10.51	1.55	13.83	5	9	14.30	5	9	14.30	10.51	1.55										
VL	Zandpad (7km/u ge	2	4.5	17.70	14.02	5.18	17.30	5	12	17.70	5	13	17.70	14.02	5.18										
RL	totaal (0)	1	1.5	48.87	48.34	43.26	51.62	51.62	53.34	53.34	--	--	--												
RL	totaal (0)	1	4.5	49.89	49.37	44.38	52.69	52.69	54.38	54.38	--	--	--												
RL	totaal (0)	2	1.5	51.58	51.05	45.96	54.32	54.32	56.05	56.05	--	--	--												
RL	totaal (0)	2	4.5	54.17	53.65	48.62	56.95	56.95	58.65	58.65	--	--	--												
VL	totaal (0)	1	1.5	50.19	47.79	43.95	52.22	52	53.95	54	50.19	47.79	43.95												
VL	totaal (0)	1	4.5	53.99	51.60	47.71	56.00	56	57.71	58	53.99	51.60	47.71												
VL	totaal (0)	2	1.5	51.44	49.04	45.14	53.44	53	55.14	55	51.44	49.04	45.14												
VL	totaal (0)	2	4.5	55.61	53.22	49.27	57.59	58	59.27	59	55.61	53.22	49.27												
VL	Rijksweg A28 (1)	1	1.5	50.15	47.75	43.94	52.19	2	50	53.94	2	52	50.15	47.75	43.94										

nr	z1	m1 adres	huisnr	type	afw.toets	refl	kenmerk	rhart	groep	(*) IL: inc. maatregel, VL:inc aftrek, RL: inc prognosetoeslag										(^) VL: ex. optrektoeslag				
										sh	wnh	dag	avond	nacht	Lden	af Lden(*)	Letm	af Letm(*)	dag(^)	avond(^)	nacht(^)			
67729	0.0	6.8 Onze Woudstee		gevel			23		VL	Rijksweg A28 (1)	1	4.5	53.96	51.57	47.70	55.98	3	53	57.70	2	56	53.96	51.57	47.70
									VL	Rijksweg A28 (1)	2	1.5	51.41	49.02	45.13	53.42	2	51	55.13	2	53	51.41	49.02	45.13
									VL	Rijksweg A28 (1)	2	4.5	55.59	53.20	49.27	57.58	2	56	59.27	2	57	55.59	53.20	49.27
									VL	Parallelweg (2)	1	1.5	28.97	26.10	18.18	29.18	5	24	28.97	5	24	28.97	26.10	18.18
									VL	Parallelweg (2)	1	4.5	31.92	29.04	21.14	32.13	5	27	31.92	5	27	31.92	29.04	21.14
									VL	Parallelweg (2)	2	1.5	28.28	25.42	17.49	28.49	5	23	28.28	5	23	28.28	25.42	17.49
									VL	Parallelweg (2)	2	4.5	30.93	28.05	20.15	31.14	5	26	30.93	5	26	30.93	28.05	20.15
									VL	Duinweg (3)	1	1.5	12.41	9.65	1.76	12.69	5	8	12.41	5	7	12.41	9.65	1.76
									VL	Duinweg (3)	1	4.5	15.93	13.18	5.28	16.21	5	11	15.93	5	11	15.93	13.18	5.28
									VL	Duinweg (3)	2	1.5	11.71	8.92	.98	11.96	5	7	11.71	5	7	11.71	8.92	.98
									VL	Duinweg (3)	2	4.5	15.34	12.56	4.62	15.59	5	11	15.34	5	10	15.34	12.56	4.62
									VL	Paasloweg (4)	1	1.5	17.28	14.75	6.76	17.65	5	13	17.28	5	12	17.28	14.75	6.76
									VL	Paasloweg (4)	1	4.5	20.59	18.02	10.04	20.95	5	16	20.59	5	16	20.59	18.02	10.04
									VL	Paasloweg (4)	2	1.5	16.96	14.44	6.45	17.34	5	12	16.96	5	12	16.96	14.44	6.45
									VL	Paasloweg (4)	2	4.5	20.28	17.72	9.74	20.64	5	16	20.28	5	15	20.28	17.72	9.74
									VL	Zandpad (7km/u ge	1	1.5	14.91	11.16	2.18	14.45	5	9	14.91	5	10	14.91	11.16	2.18
									VL	Zandpad (7km/u ge	1	4.5	18.10	14.47	5.61	17.72	5	13	18.10	5	13	18.10	14.47	5.61
									VL	Zandpad (7km/u ge	2	1.5	14.27	10.51	1.53	13.81	5	9	14.27	5	9	14.27	10.51	1.53
									VL	Zandpad (7km/u ge	2	4.5	17.48	13.86	5.01	17.11	5	12	17.48	5	12	17.48	13.86	5.01
									RL	totaal (0)	1	1.5	38.95	38.44	33.60	41.83		41.83	43.60		43.60	--	--	--
									RL	totaal (0)	1	4.5	44.03	43.54	38.84	47.00		47.00	48.84		48.84	--	--	--
									RL	totaal (0)	2	1.5	40.10	39.59	34.74	42.98		42.98	44.74		44.74	--	--	--
									RL	totaal (0)	2	4.5	46.49	45.97	41.12	49.36		49.36	51.12		51.12	--	--	--
									VL	totaal (0)	1	1.5	45.11	42.56	38.96	47.16		47	48.96		49	45.11	42.56	38.96
									VL	totaal (0)	1	4.5	50.62	48.17	44.24	52.57		53	54.24		54	50.62	48.17	44.24
									VL	totaal (0)	2	1.5	45.11	42.55	38.96	47.15		47	48.96		49	45.11	42.55	38.96
									VL	totaal (0)	2	4.5	50.98	48.53	44.63	52.95		53	54.63		55	50.98	48.53	44.63
									VL	Rijksweg A28 (1)	1	1.5	44.61	42.15	38.84	46.87	2	45	48.84	2	47	44.61	42.15	38.84
									VL	Rijksweg A28 (1)	1	4.5	50.37	47.98	44.18	52.43	2	50	54.18	2	52	50.37	47.98	44.18
									VL	Rijksweg A28 (1)	2	1.5	44.61	42.15	38.84	46.87	2	45	48.84	2	47	44.61	42.15	38.84
									VL	Rijksweg A28 (1)	2	4.5	50.76	48.36	44.57	52.81	2	51	54.57	2	53	50.76	48.36	44.57
									VL	Parallelweg (2)	1	1.5	21.89	18.68	11.07	22.01	5	17	21.89	5	17	21.89	18.68	11.07
									VL	Parallelweg (2)	1	4.5	28.01	24.90	17.23	28.16	5	23	28.01	5	23	28.01	24.90	17.23
									VL	Parallelweg (2)	2	1.5	21.25	18.04	10.43	21.37	5	16	21.25	5	16	21.25	18.04	10.43
									VL	Parallelweg (2)	2	4.5	27.30	24.19	16.53	27.46	5	22	27.30	5	22	27.30	24.19	16.53
									VL	Duinweg (3)	1	1.5	-8.39	-10.91	-18.69	-99.00	5	-104	-8.39	5	-13	-8.39	-10.91	-18.69
VL	Duinweg (3)	1	4.5	-3.85	-6.37	-14.14	-99.00	5	-104	-3.85	5	-9	-3.85	-6.37	-14.14									
VL	Duinweg (3)	2	1.5	-8.64	-11.16	-18.94	-99.00	5	-104	-8.64	5	-14	-8.64	-11.16	-18.94									
VL	Duinweg (3)	2	4.5	-4.59	-7.12	-14.87	-99.00	5	-104	-4.59	5	-10	-4.59	-7.12	-14.87									
VL	Paasloweg (4)	1	1.5	14.68	12.00	4.04	14.98	5	10	14.68	5	10	14.68	12.00	4.04									
VL	Paasloweg (4)	1	4.5	19.07	16.37	8.42	19.36	5	14	19.07	5	14	19.07	16.37	8.42									
VL	Paasloweg (4)	2	1.5	14.33	11.65	3.70	14.63	5	10	14.33	5	9	14.33	11.65	3.70									
VL	Paasloweg (4)	2	4.5	18.43	15.74	7.79	18.73	5	14	18.43	5	13	18.43	15.74	7.79									
VL	Zandpad (7km/u ge	1	1.5	35.29	31.87	23.04	35.01	5	30	35.29	5	30	35.29	31.87	23.04									
VL	Zandpad (7km/u ge	1	4.5	37.43	33.95	25.07	37.12	5	32	37.43	5	32	37.43	33.95	25.07									
VL	Zandpad (7km/u ge	2	1.5	35.29	31.86	23.04	35.01	5	30	35.29	5	30	35.29	31.86	23.04									
VL	Zandpad (7km/u ge	2	4.5	37.41	33.93	25.05	37.10	5	32	37.41	5	32	37.41	33.93	25.05									
RL	totaal (0)	1	1.5	40.55	40.06	35.31	43.49		43.49	45.31		45.31	--	--	--									
RL	totaal (0)	1	4.5	44.25	43.75	38.99	47.18		47.18	48.99		48.99	--	--	--									
RL	totaal (0)	2	1.5	48.03	47.50	42.47	50.80		50.80	52.50		52.50	--	--	--									
RL	totaal (0)	2	4.5	50.82	50.30	45.35	53.64		53.64	55.35		55.35	--	--	--									
VL	totaal (0)	1	1.5	49.98	47.01	41.77	51.02		51	51.77		52	49.98	47.01	41.77									

														(*) IL: inc. maatregel, VL:inc aftrek, RL: inc prognosetoeslag			(^) VL: ex. optrektoeslag						
nr	z1	m1 adres	huisnr	type	afw.toets	refl	kenmerk	rhart	groep	sh	wnh	dag	avond	nacht	Lden	af Lden(*)	Letm	af Letm(*)	dag(^)	avond(^)	nacht(^)		
								VL	totaal (0)	1	4.5	53.73	51.09	46.59	55.29	55	56.59	57	53.73	51.09	46.59		
								VL	totaal (0)	2	1.5	50.83	47.98	42.98	52.04	52	52.98	53	50.83	47.98	42.98		
								VL	totaal (0)	2	4.5	54.48	51.88	47.45	56.09	56	57.45	57	54.48	51.88	47.45		
								VL	Rijksweg A28 (1)	1	1.5	46.58	44.13	40.75	48.81	2	47	50.75	2	49	46.58	44.13	40.75
								VL	Rijksweg A28 (1)	1	4.5	52.47	50.08	46.25	54.51	2	53	56.25	2	54	52.47	50.08	46.25
								VL	Rijksweg A28 (1)	2	1.5	48.28	45.86	42.23	50.40	2	48	52.23	2	50	48.28	45.86	42.23
								VL	Rijksweg A28 (1)	2	4.5	53.45	51.06	47.17	55.46	2	53	57.17	2	55	53.45	51.06	47.17
								VL	Parallelweg (2)	1	1.5	27.68	24.59	16.95	27.85	5	23	27.68	5	23	27.68	24.59	16.95
								VL	Parallelweg (2)	1	4.5	30.50	27.42	19.76	30.67	5	26	30.50	5	25	30.50	27.42	19.76
								VL	Parallelweg (2)	2	1.5	26.23	23.13	15.49	26.40	5	21	26.23	5	21	26.23	23.13	15.49
								VL	Parallelweg (2)	2	4.5	29.44	26.34	18.69	29.60	5	25	29.44	5	24	29.44	26.34	18.69
								VL	Duinweg (3)	1	1.5	-1.41	-4.32	-12.21	-99.00	5	-104	-1.41	5	-6	-1.41	-4.32	-12.21
								VL	Duinweg (3)	1	4.5	4.11	1.25	-6.64	4.34	5	-1	4.11	5	-1	4.11	1.25	-6.64
								VL	Duinweg (3)	2	1.5	-1.45	-4.37	-12.27	-99.00	5	-104	-1.45	5	-6	-1.45	-4.37	-12.27
								VL	Duinweg (3)	2	4.5	4.04	1.17	-6.72	4.26	5	-1	4.04	5	-1	4.04	1.17	-6.72
								VL	Paasloweg (4)	1	1.5	16.04	13.32	5.37	16.32	5	11	16.04	5	11	16.04	13.32	5.37
								VL	Paasloweg (4)	1	4.5	19.44	16.74	8.79	19.73	5	15	19.44	5	14	19.44	16.74	8.79
								VL	Paasloweg (4)	2	1.5	15.43	12.71	4.76	15.71	5	11	15.43	5	10	15.43	12.71	4.76
								VL	Paasloweg (4)	2	4.5	18.72	16.02	8.07	19.01	5	14	18.72	5	14	18.72	16.02	8.07
								VL	Zandpad (7km/u ge	1	1.5	47.27	43.81	34.92	46.96	5	42	47.27	5	42	47.27	43.81	34.92
								VL	Zandpad (7km/u ge	1	4.5	47.63	44.15	35.24	47.31	5	42	47.63	5	43	47.63	44.15	35.24
								VL	Zandpad (7km/u ge	2	1.5	47.27	43.80	34.92	46.96	5	42	47.27	5	42	47.27	43.80	34.92
								VL	Zandpad (7km/u ge	2	4.5	47.63	44.14	35.23	47.30	5	42	47.63	5	43	47.63	44.14	35.23
67731	0.0	6.8 Onze Woudstee		gevel			4	RL	totaal (0)	1	1.5	43.84	43.33	38.51	46.73	46.73	48.51	48.51	--	--	--		
								RL	totaal (0)	1	4.5	46.89	46.39	41.71	49.86	49.86	51.71	51.71	--	--	--		
								RL	totaal (0)	2	1.5	62.61	62.07	56.97	65.34	65.34	67.07	67.07	--	--	--		
								RL	totaal (0)	2	4.5	64.37	63.83	58.79	67.13	67.13	68.83	68.83	--	--	--		
								VL	totaal (0)	1	1.5	52.63	50.02	45.63	54.26	54	55.63	56	52.63	50.02	45.63		
								VL	totaal (0)	1	4.5	55.70	53.17	48.95	57.46	57	58.95	59	55.70	53.17	48.95		
								VL	totaal (0)	2	1.5	59.91	57.47	53.46	61.83	62	63.46	63	59.91	57.47	53.46		
								VL	totaal (0)	2	4.5	60.88	58.44	54.50	62.83	63	64.50	64	60.88	58.44	54.50		
								VL	Rijksweg A28 (1)	1	1.5	51.29	48.87	45.19	53.39	2	51	55.19	2	53	51.29	48.87	45.19
								VL	Rijksweg A28 (1)	1	4.5	54.89	52.48	48.68	56.93	4	53	58.68	2	57	54.89	52.48	48.68
								VL	Rijksweg A28 (1)	2	1.5	59.73	57.32	53.41	61.72	2	60	63.41	2	61	59.73	57.32	53.41
								VL	Rijksweg A28 (1)	2	4.5	60.69	58.28	54.44	62.71	2	61	64.44	2	62	60.69	58.28	54.44
								VL	Parallelweg (2)	1	1.5	44.45	41.48	33.74	44.66	5	40	44.45	5	39	44.45	41.48	33.74
								VL	Parallelweg (2)	1	4.5	46.02	43.02	35.30	46.22	5	41	46.02	5	41	46.02	43.02	35.30
								VL	Parallelweg (2)	2	1.5	43.09	40.11	32.38	43.30	5	38	43.09	5	38	43.09	40.11	32.38
								VL	Parallelweg (2)	2	4.5	44.78	41.78	34.06	44.98	5	40	44.78	5	40	44.78	41.78	34.06
								VL	Duinweg (3)	1	1.5	-10.52	-13.07	-20.78	-99.00	5	-104	-10.52	5	-16	-10.52	-13.07	-20.78
								VL	Duinweg (3)	1	4.5	-10.02	-12.59	-20.21	-99.00	5	-104	-10.02	5	-15	-10.02	-12.59	-20.21
								VL	Duinweg (3)	2	1.5	-16.36	-18.83	-26.80	-99.00	5	-104	-16.36	5	-21	-16.36	-18.83	-26.80
								VL	Duinweg (3)	2	4.5	--	--	--	-99.00	5	-104	-89.90	5	-95	--	--	--
								VL	Paasloweg (4)	1	1.5	13.20	10.49	2.55	13.49	5	8	13.20	5	8	13.20	10.49	2.55
								VL	Paasloweg (4)	1	4.5	15.65	12.96	5.01	15.95	5	11	15.65	5	11	15.65	12.96	5.01
								VL	Paasloweg (4)	2	1.5	-9.84	-12.30	-20.34	-99.00	5	-104	-9.84	5	-15	-9.84	-12.30	-20.34
								VL	Paasloweg (4)	2	4.5	-8.32	-10.78	-18.82	-99.00	5	-104	-8.32	5	-13	-8.32	-10.78	-18.82
								VL	Zandpad (7km/u ge	1	1.5	43.14	39.70	30.85	42.85	5	38	43.14	5	38	43.14	39.70	30.85
								VL	Zandpad (7km/u ge	1	4.5	43.64	40.17	31.29	43.33	5	38	43.64	5	39	43.64	40.17	31.29
								VL	Zandpad (7km/u ge	2	1.5	42.85	39.41	30.55	42.56	5	38	42.85	5	38	42.85	39.41	30.55
								VL	Zandpad (7km/u ge	2	4.5	43.32	39.85	30.96	43.01	5	38	43.32	5	38	43.32	39.85	30.96
67733	0.0	6.9 Onze Woudstee		--			vrij	RL	totaal (0)	1	1.5	52.76	52.21	47.27	55.56	55.56	57.27	57.27	--	--	--		

nr	z1	m1 adres	huisnr	type	afw.toets	refl	kenmerk	rhart	groep	(*) IL: inc. maatregel, VL:inc aftrek, RL: inc prognosetoeslag							(^) VL: ex. optrektoeslag						
										sh	wnh	dag	avond	nacht	Lden	af Lden(*)	Letm	af Letm(*)	dag(^)	avond(^)	nacht(^)		
								RL	totaal (0)	1	4.5	55.92	55.39	50.58	58.80	58.80	60.58	60.58	--	--	--		
								RL	totaal (0)	2	1.5	72.28	71.73	66.76	75.07	75.07	76.76	76.76	--	--	--		
								RL	totaal (0)	2	4.5	72.80	72.25	67.28	75.59	75.59	77.28	77.28	--	--	--		
								VL	totaal (0)	1	1.5	55.88	53.27	48.12	57.17	57	58.12	58	55.88	53.27	48.12		
								VL	totaal (0)	1	4.5	58.15	55.61	51.03	59.74	60	61.03	61	58.15	55.61	51.03		
								VL	totaal (0)	2	1.5	63.33	60.89	56.85	65.23	65	66.85	67	63.33	60.89	56.85		
								VL	totaal (0)	2	4.5	64.76	62.31	58.46	66.75	67	68.46	68	64.76	62.31	58.46		
								VL	Rijksweg A28 (1)	1	1.5	53.17	50.76	46.98	55.22	2	53	56.98	2	55	53.17	50.76	46.98
								VL	Rijksweg A28 (1)	1	4.5	56.62	54.20	50.44	58.68	2	57	60.44	2	58	56.62	54.20	50.44
								VL	Rijksweg A28 (1)	2	1.5	63.07	60.66	56.76	65.06	2	63	66.76	2	65	63.07	60.66	56.76
								VL	Rijksweg A28 (1)	2	4.5	64.57	62.14	58.39	66.62	2	65	68.39	2	66	64.57	62.14	58.39
								VL	Parallelweg (2)	1	1.5	52.54	49.69	41.74	52.75	5	48	52.54	5	48	52.54	49.69	41.74
								VL	Parallelweg (2)	1	4.5	52.87	50.01	42.06	53.08	5	48	52.87	5	48	52.87	50.01	42.06
								VL	Parallelweg (2)	2	1.5	50.82	47.97	40.02	51.03	5	46	50.82	5	46	50.82	47.97	40.02
								VL	Parallelweg (2)	2	4.5	51.12	48.26	40.31	51.33	5	46	51.12	5	46	51.12	48.26	40.31
								VL	Duinweg (3)	1	1.5	4.02	1.54	-6.39	4.44	5	-1	4.02	5	-1	4.02	1.54	-6.39
								VL	Duinweg (3)	1	4.5	10.68	8.21	.25	11.10	5	6	10.68	5	6	10.68	8.21	.25
								VL	Duinweg (3)	2	1.5	.33	-2.16	-10.05	.75	5	-4	.33	5	-5	.33	-2.16	-10.05
								VL	Duinweg (3)	2	4.5	7.19	4.71	-3.23	7.61	5	3	7.19	5	2	7.19	4.71	-3.23
								VL	Paasloweg (4)	1	1.5	18.39	15.78	7.81	18.73	5	14	18.39	5	13	18.39	15.78	7.81
								VL	Paasloweg (4)	1	4.5	22.04	19.43	11.46	22.38	5	17	22.04	5	17	22.04	19.43	11.46
								VL	Paasloweg (4)	2	1.5	17.70	15.11	7.13	18.04	5	13	17.70	5	13	17.70	15.11	7.13
								VL	Paasloweg (4)	2	4.5	21.35	18.74	10.77	21.69	5	17	21.35	5	16	21.35	18.74	10.77
								VL	Zandpad (7km/u ge	1	1.5	26.85	23.37	14.49	26.54	5	22	26.85	5	22	26.85	23.37	14.49
								VL	Zandpad (7km/u ge	1	4.5	27.33	23.83	14.94	27.00	5	22	27.33	5	22	27.33	23.83	14.94
								VL	Zandpad (7km/u ge	2	1.5	24.72	21.24	12.38	24.41	5	19	24.72	5	20	24.72	21.24	12.38
								VL	Zandpad (7km/u ge	2	4.5	25.59	22.09	13.22	25.27	5	20	25.59	5	21	25.59	22.09	13.22
67734	0.0	6.9 Onze Woudstee	--				vrij	RL	totaal (0)	1	1.5	66.60	66.05	61.10	69.40	69.40	71.10	71.10	--	--	--		
								RL	totaal (0)	1	4.5	67.43	66.89	61.90	70.21	70.21	71.90	71.90	--	--	--		
								RL	totaal (0)	2	1.5	70.10	69.55	64.58	72.89	72.89	74.58	74.58	--	--	--		
								RL	totaal (0)	2	4.5	71.13	70.59	65.59	73.91	73.91	75.59	75.59	--	--	--		
								VL	totaal (0)	1	1.5	60.15	57.56	52.51	61.50	61	62.51	63	60.15	57.56	52.51		
								VL	totaal (0)	1	4.5	61.55	59.01	54.50	63.17	63	64.50	64	61.55	59.01	54.50		
								VL	totaal (0)	2	1.5	63.65	61.17	56.82	65.38	65	66.82	67	63.65	61.17	56.82		
								VL	totaal (0)	2	4.5	64.76	62.28	58.20	66.62	67	68.20	68	64.76	62.28	58.20		
								VL	Rijksweg A28 (1)	1	1.5	57.87	55.47	51.56	59.86	2	58	61.56	2	60	57.87	55.47	51.56
								VL	Rijksweg A28 (1)	1	4.5	60.14	57.71	53.96	62.19	2	60	63.96	2	62	60.14	57.71	53.96
								VL	Rijksweg A28 (1)	2	1.5	62.84	60.43	56.51	64.82	2	63	66.51	2	65	62.84	60.43	56.51
								VL	Rijksweg A28 (1)	2	4.5	64.19	61.77	57.99	66.24	2	64	67.99	2	66	64.19	61.77	57.99
								VL	Parallelweg (2)	1	1.5	56.24	53.37	45.42	56.44	5	51	56.24	5	51	56.24	53.37	45.42
								VL	Parallelweg (2)	1	4.5	55.98	53.10	45.15	56.18	5	51	55.98	5	51	55.98	53.10	45.15
								VL	Parallelweg (2)	2	1.5	55.99	53.11	45.16	56.19	5	51	55.99	5	51	55.99	53.11	45.16
								VL	Parallelweg (2)	2	4.5	55.63	52.75	44.80	55.83	5	51	55.63	5	51	55.63	52.75	44.80
								VL	Duinweg (3)	1	1.5	8.07	5.60	-2.37	8.48	5	3	8.07	5	3	8.07	5.60	-2.37
								VL	Duinweg (3)	1	4.5	10.30	7.83	-.12	10.72	5	6	10.30	5	5	10.30	7.83	-.12
								VL	Duinweg (3)	2	1.5	7.96	5.49	-2.47	8.38	5	3	7.96	5	3	7.96	5.49	-2.47
								VL	Duinweg (3)	2	4.5	10.12	7.65	-.30	10.54	5	6	10.12	5	5	10.12	7.65	-.30
								VL	Paasloweg (4)	1	1.5	18.62	16.05	8.06	18.97	5	14	18.62	5	14	18.62	16.05	8.06
								VL	Paasloweg (4)	1	4.5	22.22	19.65	11.67	22.58	5	18	22.22	5	17	22.22	19.65	11.67
								VL	Paasloweg (4)	2	1.5	17.97	15.41	7.43	18.33	5	13	17.97	5	13	17.97	15.41	7.43
								VL	Paasloweg (4)	2	4.5	21.54	18.97	10.99	21.90	5	17	21.54	5	17	21.54	18.97	10.99
								VL	Zandpad (7km/u ge	1	1.5	25.06	21.57	12.70	24.74	5	20	25.06	5	20	25.06	21.57	12.70

nr	z1	m1 adres	huisnr	type	afw.toets	refl	kenmerk	rhart	groep	(*) IL: inc. maatregel, VL:inc aftrek, RL: inc prognosetoeslag						(^) VL: ex. optrektoeslag										
										sh	wnh	dag	avond	nacht	Lden	af Lden(*)	Letm	af Letm(*)	dag(^)	avond(^)	nacht(^)					
67735	0.0	6.9 Onze Woudstee	--							VL	Zandpad (7km/u ge	1	4.5	25.95	22.44	13.55	25.62	5	21	25.95	5	21	25.95	22.44	13.55	
										VL	Zandpad (7km/u ge	2	1.5	23.03	19.51	10.61	22.69	5	18	23.03	5	18	23.03	19.51	10.61	
										VL	Zandpad (7km/u ge	2	4.5	24.11	20.58	11.67	23.77	5	19	24.11	5	19	24.11	20.58	11.67	
										RL	totaal (0)	1	1.5	50.01	49.47	44.61	52.86			52.86	54.61		54.61	--	--	--
										RL	totaal (0)	1	4.5	53.83	53.32	48.62	56.78			56.78	58.62		58.62	--	--	--
										RL	totaal (0)	2	1.5	72.32	71.76	66.80	75.10			75.10	76.80		76.80	--	--	--
										RL	totaal (0)	2	4.5	72.81	72.27	67.30	75.60			75.60	77.30		77.30	--	--	--
										VL	totaal (0)	1	1.5	55.20	52.55	47.18	56.38			56	57.18		57	55.20	52.55	47.18
										VL	totaal (0)	1	4.5	57.61	55.05	50.38	59.14			59	60.38		60	57.61	55.05	50.38
										VL	totaal (0)	2	1.5	63.29	60.85	56.82	65.20			65	66.82		67	63.29	60.85	56.82
										VL	totaal (0)	2	4.5	64.75	62.30	58.45	66.74			67	68.45		68	64.75	62.30	58.45
										VL	Rijksweg A28 (1)	1	1.5	51.87	49.46	45.75	53.96	2	52	55.75	2	54	51.87	49.46	45.75	
										VL	Rijksweg A28 (1)	1	4.5	55.84	53.43	49.69	57.91	2	56	59.69	2	58	55.84	53.43	49.69	
										VL	Rijksweg A28 (1)	2	1.5	63.04	60.63	56.73	65.03	2	63	66.73	2	65	63.04	60.63	56.73	
										VL	Rijksweg A28 (1)	2	4.5	64.56	62.13	58.39	66.62	2	65	68.39	2	66	64.56	62.13	58.39	
										VL	Parallelweg (2)	1	1.5	52.47	49.62	41.67	52.68	5	48	52.47	5	47	52.47	49.62	41.67	
										VL	Parallelweg (2)	1	4.5	52.83	49.97	42.02	53.04	5	48	52.83	5	48	52.83	49.97	42.02	
										VL	Parallelweg (2)	2	1.5	50.72	47.87	39.92	50.93	5	46	50.72	5	46	50.72	47.87	39.92	
										VL	Parallelweg (2)	2	4.5	51.02	48.16	40.21	51.23	5	46	51.02	5	46	51.02	48.16	40.21	
										VL	Duinweg (3)	1	1.5	4.69	2.21	-5.72	5.11	5		4.69	5		4.69	2.21	-5.72	
										VL	Duinweg (3)	1	4.5	11.98	9.51	1.55	12.40	5	7	11.98	5	7	11.98	9.51	1.55	
										VL	Duinweg (3)	2	1.5	3.16	.68	-7.25	3.58	5	-1	3.16	5	-2	3.16	.68	-7.25	
										VL	Duinweg (3)	2	4.5	10.15	7.68	-2.27	10.57	5	6	10.15	5	5	10.15	7.68	-2.27	
										VL	Paasloweg (4)	1	1.5	18.73	16.15	8.17	19.08	5	14	18.73	5	14	18.73	16.15	8.17	
										VL	Paasloweg (4)	1	4.5	22.30	19.73	11.75	22.66	5	18	22.30	5	17	22.30	19.73	11.75	
										VL	Paasloweg (4)	2	1.5	17.93	15.36	7.38	18.29	5	13	17.93	5	13	17.93	15.36	7.38	
										VL	Paasloweg (4)	2	4.5	21.61	19.05	11.07	21.97	5	17	21.61	5	17	21.61	19.05	11.07	
VL	Zandpad (7km/u ge	1	1.5	24.24	20.75	11.88	23.92	5	19	24.24	5	19	24.24	20.75	11.88											
VL	Zandpad (7km/u ge	1	4.5	25.04	21.52	12.63	24.70	5	20	25.04	5	20	25.04	21.52	12.63											
VL	Zandpad (7km/u ge	2	1.5	23.12	19.62	10.75	22.80	5	18	23.12	5	18	23.12	19.62	10.75											
VL	Zandpad (7km/u ge	2	4.5	23.92	20.39	11.49	23.58	5	19	23.92	5	19	23.92	20.39	11.49											
67736	0.0	6.9 Onze Woudstee	--							RL	totaal (0)	1	1.5	51.77	51.24	46.35	54.61			54.61	56.35		56.35	--	--	--
										RL	totaal (0)	1	4.5	55.19	54.67	49.88	58.09			58.09	59.88		59.88	--	--	--
										RL	totaal (0)	2	1.5	70.56	70.01	65.04	73.35			73.35	75.04		75.04	--	--	--
										RL	totaal (0)	2	4.5	71.45	70.91	65.91	74.23			74.23	75.91		75.91	--	--	--
										VL	totaal (0)	1	1.5	56.97	54.26	48.50	57.96			58	58.50		58	56.97	54.26	48.50
										VL	totaal (0)	1	4.5	59.06	56.47	51.64	60.50			61	61.64		62	59.06	56.47	51.64
										VL	totaal (0)	2	1.5	63.45	60.99	56.75	65.24			65	66.75		67	63.45	60.99	56.75
										VL	totaal (0)	2	4.5	64.68	62.22	58.22	66.59			67	68.22		68	64.68	62.22	58.22
										VL	Rijksweg A28 (1)	1	1.5	52.55	50.12	46.48	54.66	2	53	56.48	2	54	52.55	50.12	46.48	
										VL	Rijksweg A28 (1)	1	4.5	56.90	54.49	50.78	58.99	2	57	60.78	2	59	56.90	54.49	50.78	
										VL	Rijksweg A28 (1)	2	1.5	62.87	60.46	56.54	64.85	2	63	66.54	2	65	62.87	60.46	56.54	
										VL	Rijksweg A28 (1)	2	4.5	64.26	61.84	58.07	66.31	2	64	68.07	2	66	64.26	61.84	58.07	
										VL	Parallelweg (2)	1	1.5	55.01	52.14	44.19	55.21	5	50	55.01	5	50	55.01	52.14	44.19	
										VL	Parallelweg (2)	1	4.5	54.98	52.11	44.16	55.18	5	50	54.98	5	50	54.98	52.11	44.16	
										VL	Parallelweg (2)	2	1.5	54.44	51.58	43.62	54.65	5	50	54.44	5	49	54.44	51.58	43.62	
										VL	Parallelweg (2)	2	4.5	54.31	51.44	43.49	54.51	5	50	54.31	5	49	54.31	51.44	43.49	
										VL	Duinweg (3)	1	1.5	-2.16	-4.76	-12.58	-99.00	5	-104	-2.16	5	-7	-2.16	-4.76	-12.58	
										VL	Duinweg (3)	1	4.5	2.77	.14	-7.69	3.13	5	-2	2.77	5	-2	2.77	.14	-7.69	
										VL	Duinweg (3)	2	1.5	-2.57	-5.18	-13.01	-99.00	5	-104	-2.57	5	-8	-2.57	-5.18	-13.01	
										VL	Duinweg (3)	2	4.5	2.48	-.16	-8.00	2.84	5	-2	2.48	5	-3	2.48	-.16	-8.00	
										VL	Paasloweg (4)	1	1.5	18.82	16.22	8.25	19.16	5	14	18.82	5	14	18.82	16.22	8.25	

nr	z1	m1 adres	huisnr	type	afw.toets	refl	kenmerk	rhart	groep	(*) IL: inc. maatregel, VL:inc aftrek, RL: inc prognosetoeslag						(^) VL: ex. optrektoeslag										
										sh	wnh	dag	avond	nacht	Lden	af Lden(*)	Letm	af Letm(*)	dag(^)	avond(^)	nacht(^)					
67737	0.0	6.9 Onze Woudstee	--							VL	Paasloweg (4)	1	4.5	22.81	20.20	12.23	23.15	5	18	22.81	5	18	22.81	20.20	12.23	
										VL	Paasloweg (4)	2	1.5	18.09	15.50	7.52	18.43	5	13	18.09	5	13	18.09	15.50	7.52	
										VL	Paasloweg (4)	2	4.5	22.11	19.50	11.53	22.45	5	17	22.11	5	17	22.11	19.50	11.53	
										VL	Zandpad (7km/u ge	1	1.5	26.92	23.45	14.59	26.61	5	22	26.92	5	22	26.92	23.45	14.59	
										VL	Zandpad (7km/u ge	1	4.5	27.45	23.95	15.06	27.12	5	22	27.45	5	22	27.45	23.95	15.06	
										VL	Zandpad (7km/u ge	2	1.5	24.95	21.45	12.56	24.62	5	20	24.95	5	20	24.95	21.45	12.56	
										VL	Zandpad (7km/u ge	2	4.5	25.53	22.00	13.10	25.19	5	20	25.53	5	21	25.53	22.00	13.10	
										RL	totaal (0)	1	1.5	60.26	59.72	54.75	63.05			63.05	64.75		64.75	--	--	--
										RL	totaal (0)	1	4.5	62.08	61.54	56.56	64.87			64.87	66.56		66.56	--	--	--
										RL	totaal (0)	2	1.5	68.05	67.51	62.51	70.83			70.83	72.51		72.51	--	--	--
										RL	totaal (0)	2	4.5	69.73	69.18	64.17	72.50			72.50	74.18		74.18	--	--	--
										VL	totaal (0)	1	1.5	58.72	56.06	50.60	59.86			60	60.60		61	58.72	56.06	50.60
										VL	totaal (0)	1	4.5	60.31	57.74	53.04	61.82			62	63.04		63	60.31	57.74	53.04
										VL	totaal (0)	2	1.5	63.39	60.90	56.53	65.10			65	66.53		67	63.39	60.90	56.53
										VL	totaal (0)	2	4.5	64.30	61.83	57.72	66.15			66	67.72		68	64.30	61.83	57.72
										VL	Rijksweg A28 (1)	1	1.5	55.30	52.88	49.10	57.35	4	53	59.10	2	57	55.30	52.88	49.10	
										VL	Rijksweg A28 (1)	1	4.5	58.50	56.08	52.34	60.57	2	59	62.34	2	60	58.50	56.08	52.34	
										VL	Rijksweg A28 (1)	2	1.5	62.54	60.13	56.21	64.52	2	63	66.21	2	64	62.54	60.13	56.21	
										VL	Rijksweg A28 (1)	2	4.5	63.72	61.29	57.50	65.75	2	64	67.50	2	66	63.72	61.29	57.50	
										VL	Parallelweg (2)	1	1.5	56.08	53.21	45.26	56.28	5	51	56.08	5	51	56.08	53.21	45.26	
										VL	Parallelweg (2)	1	4.5	55.63	52.76	44.81	55.83	5	51	55.63	5	51	55.63	52.76	44.81	
										VL	Parallelweg (2)	2	1.5	55.88	53.01	45.06	56.08	5	51	55.88	5	51	55.88	53.01	45.06	
										VL	Parallelweg (2)	2	4.5	55.32	52.45	44.50	55.52	5	51	55.32	5	50	55.32	52.45	44.50	
										VL	Duinweg (3)	1	1.5	-1.92	-4.44	-12.23	-99.00	5	-104	-1.92	5	-7	-1.92	-4.44	-12.23	
										VL	Duinweg (3)	1	4.5	2.65	.12	-7.64	3.09	5	-2	2.65	5	-2	2.65	.12	-7.64	
										VL	Duinweg (3)	2	1.5	-1.92	-4.44	-12.23	-99.00	5	-104	-1.92	5	-7	-1.92	-4.44	-12.23	
										VL	Duinweg (3)	2	4.5	2.65	.12	-7.64	3.09	5	-2	2.65	5	-2	2.65	.12	-7.64	
										VL	Paasloweg (4)	1	1.5	18.28	15.65	7.68	18.61	5	14	18.28	5	13	18.28	15.65	7.68	
VL	Paasloweg (4)	1	4.5	22.07	19.46	11.49	22.41	5	17	22.07	5	17	22.07	19.46	11.49											
VL	Paasloweg (4)	2	1.5	17.41	14.80	6.83	17.75	5	13	17.41	5	12	17.41	14.80	6.83											
VL	Paasloweg (4)	2	4.5	21.21	18.60	10.63	21.55	5	17	21.21	5	16	21.21	18.60	10.63											
VL	Zandpad (7km/u ge	1	1.5	25.63	22.15	13.30	25.32	5	20	25.63	5	21	25.63	22.15	13.30											
VL	Zandpad (7km/u ge	1	4.5	26.77	23.29	14.46	26.47	5	21	26.77	5	22	26.77	23.29	14.46											
VL	Zandpad (7km/u ge	2	1.5	23.23	19.72	10.86	22.91	5	18	23.23	5	18	23.23	19.72	10.86											
VL	Zandpad (7km/u ge	2	4.5	24.78	21.28	12.45	24.47	5	19	24.78	5	20	24.78	21.28	12.45											
67738	0.0	6.9 Onze Woudstee	--							RL	totaal (0)	1	1.5	59.52	58.98	53.99	62.30			62.30	63.99		63.99	--	--	--
										RL	totaal (0)	1	4.5	61.42	60.88	55.89	64.20			64.20	65.89		65.89	--	--	--
										RL	totaal (0)	2	1.5	67.79	67.25	62.24	70.56			70.56	72.25		72.25	--	--	--
										RL	totaal (0)	2	4.5	69.49	68.95	63.92	72.25			72.25	73.95		73.95	--	--	--
										VL	totaal (0)	1	1.5	58.43	55.79	50.41	59.61			60	60.41		60	58.43	55.79	50.41
										VL	totaal (0)	1	4.5	60.05	57.49	52.80	61.57			62	62.80		63	60.05	57.49	52.80
										VL	totaal (0)	2	1.5	63.21	60.73	56.38	64.94			65	66.38		66	63.21	60.73	56.38
										VL	totaal (0)	2	4.5	64.16	61.69	57.59	66.01			66	67.59		68	64.16	61.69	57.59
										VL	Rijksweg A28 (1)	1	1.5	55.21	52.79	49.02	57.26	4	53	59.02	2	57	55.21	52.79	49.02	
										VL	Rijksweg A28 (1)	1	4.5	58.29	55.87	52.11	60.35	2	58	62.11	2	60	58.29	55.87	52.11	
										VL	Rijksweg A28 (1)	2	1.5	62.42	60.01	56.09	64.40	2	62	66.09	2	64	62.42	60.01	56.09	
										VL	Rijksweg A28 (1)	2	4.5	63.61	61.19	57.39	65.65	2	64	67.39	2	65	63.61	61.19	57.39	
										VL	Parallelweg (2)	1	1.5	55.62	52.75	44.80	55.82	5	51	55.62	5	51	55.62	52.75	44.80	
										VL	Parallelweg (2)	1	4.5	55.27	52.40	44.45	55.47	5	50	55.27	5	50	55.27	52.40	44.45	
										VL	Parallelweg (2)	2	1.5	55.40	52.53	44.58	55.60	5	51	55.40	5	50	55.40	52.53	44.58	
										VL	Parallelweg (2)	2	4.5	54.93	52.06	44.11	55.13	5	50	54.93	5	50	54.93	52.06	44.11	
										VL	Duinweg (3)	1	1.5	.99	-1.51	-9.36	1.42	5	-4	.99	5	-4	.99	-1.51	-9.36	

nr	z1	m1 adres	huisnr	type	afw.toets	refl	kenmerk	rhart	groep	(*) IL: inc. maatregel, VL:inc aftrek, RL: inc prognosetoeslag					(^) VL: ex. optrektoeslag										
										sh	wnh	dag	avond	nacht	Lden	af Lden(*)	Letm	af Letm(*)	dag(^)	avond(^)	nacht(^)				
67739	0.0	6.9 Onze Woudstee	--				vrij			VL	Duinweg (3)	1	4.5	7.05	4.54	-3.30	7.48	5	2	7.05	5	2	7.05	4.54	-3.30
										VL	Duinweg (3)	2	1.5	.53	-1.97	-9.82	.96	5	-4	.53	5	-4	.53	-1.97	-9.82
										VL	Duinweg (3)	2	4.5	6.84	4.34	-3.51	7.27	5	2	6.84	5	2	6.84	4.34	-3.51
										VL	Paasloweg (4)	1	1.5	19.97	17.33	9.37	20.29	5	15	19.97	5	15	19.97	17.33	9.37
										VL	Paasloweg (4)	1	4.5	22.95	20.31	12.34	23.27	5	18	22.95	5	18	22.95	20.31	12.34
										VL	Paasloweg (4)	2	1.5	19.45	16.80	8.84	19.77	5	15	19.45	5	14	19.45	16.80	8.84
										VL	Paasloweg (4)	2	4.5	22.28	19.63	11.67	22.60	5	18	22.28	5	17	22.28	19.63	11.67
										VL	Zandpad (7km/u ge	1	1.5	25.35	21.84	12.93	25.02	5	20	25.35	5	20	25.35	21.84	12.93
										VL	Zandpad (7km/u ge	1	4.5	26.12	22.60	13.69	25.78	5	21	26.12	5	21	26.12	22.60	13.69
										VL	Zandpad (7km/u ge	2	1.5	23.59	20.04	11.10	23.23	5	18	23.59	5	19	23.59	20.04	11.10
										VL	Zandpad (7km/u ge	2	4.5	24.46	20.91	11.99	24.10	5	19	24.46	5	19	24.46	20.91	11.99
										RL	totaal (0)	1	1.5	51.31	50.78	45.90	54.16	54.16	55.90	55.90	--	--	--		
										RL	totaal (0)	1	4.5	54.71	54.20	49.41	57.62	57.62	59.41	59.41	--	--	--		
										RL	totaal (0)	2	1.5	70.01	69.46	64.49	72.80	72.80	74.49	74.49	--	--	--		
										RL	totaal (0)	2	4.5	71.04	70.49	65.50	73.82	73.82	75.50	75.50	--	--	--		
										VL	totaal (0)	1	1.5	57.70	54.96	48.74	58.51	59	58.74	59	57.70	54.96	48.74		
										VL	totaal (0)	1	4.5	59.40	56.78	51.65	60.70	61	61.65	62	59.40	56.78	51.65		
										VL	totaal (0)	2	1.5	63.42	60.93	56.56	65.13	65	66.56	67	63.42	60.93	56.56		
										VL	totaal (0)	2	4.5	64.53	62.05	57.96	66.38	66	67.96	68	64.53	62.05	57.96		
										VL	Rijksweg A28 (1)	1	1.5	52.08	49.66	45.97	54.17	2	52	55.97	2	54	52.08	49.66	45.97
										VL	Rijksweg A28 (1)	1	4.5	56.70	54.29	50.52	58.76	2	57	60.52	2	59	56.70	54.29	50.52
										VL	Rijksweg A28 (1)	2	1.5	62.56	60.15	56.23	64.54	2	63	66.23	2	64	62.56	60.15	56.23
										VL	Rijksweg A28 (1)	2	4.5	63.94	61.51	57.74	65.98	2	64	67.74	2	66	63.94	61.51	57.74
										VL	Parallelweg (2)	1	1.5	56.31	53.43	45.48	56.51	5	52	56.31	5	51	56.31	53.43	45.48
										VL	Parallelweg (2)	1	4.5	56.06	53.18	45.23	56.26	5	51	56.06	5	51	56.06	53.18	45.23
										VL	Parallelweg (2)	2	1.5	55.96	53.08	45.13	56.16	5	51	55.96	5	51	55.96	53.08	45.13
										VL	Parallelweg (2)	2	4.5	55.60	52.72	44.77	55.80	5	51	55.60	5	51	55.60	52.72	44.77
										VL	Duinweg (3)	1	1.5	1.44	-1.16	-8.96	1.83	5	-3	1.44	5	-4	1.44	-1.16	-8.96
										VL	Duinweg (3)	1	4.5	5.88	3.25	-4.50	6.27	5	1	5.88	5	1	5.88	3.25	-4.50
										VL	Duinweg (3)	2	1.5	.69	-1.93	-9.73	1.07	5	-4	.69	5	-4	.69	-1.93	-9.73
										VL	Duinweg (3)	2	4.5	5.06	2.41	-5.35	5.43	5	5	5.06	5	5	5.06	2.41	-5.35
										VL	Paasloweg (4)	1	1.5	18.80	16.18	8.21	19.13	5	14	18.80	5	14	18.80	16.18	8.21
VL	Paasloweg (4)	1	4.5	22.35	19.73	11.76	22.68	5	18	22.35	5	17	22.35	19.73	11.76										
VL	Paasloweg (4)	2	1.5	18.04	15.42	7.45	18.37	5	13	18.04	5	13	18.04	15.42	7.45										
VL	Paasloweg (4)	2	4.5	21.63	19.01	11.04	21.96	5	17	21.63	5	17	21.63	19.01	11.04										
VL	Zandpad (7km/u ge	1	1.5	24.17	20.68	11.80	23.85	5	19	24.17	5	19	24.17	20.68	11.80										
VL	Zandpad (7km/u ge	1	4.5	25.13	21.62	12.73	24.80	5	20	25.13	5	20	25.13	21.62	12.73										
VL	Zandpad (7km/u ge	2	1.5	22.07	18.53	9.62	21.72	5	17	22.07	5	17	22.07	18.53	9.62										
VL	Zandpad (7km/u ge	2	4.5	23.20	19.66	10.75	22.85	5	18	23.20	5	18	23.20	19.66	10.75										
67740	0.0	6.9 Onze Woudstee	--				vrij			RL	totaal (0)	1	1.5	52.74	52.21	47.23	55.54	55.54	57.23	57.23	--	--	--		
										RL	totaal (0)	1	4.5	55.19	54.67	49.80	58.05	58.05	59.80	59.80	--	--	--		
										RL	totaal (0)	2	1.5	67.25	66.71	61.68	70.01	70.01	71.71	71.71	--	--	--		
										RL	totaal (0)	2	4.5	69.09	68.55	63.51	71.85	71.85	73.55	73.55	--	--	--		
										VL	totaal (0)	1	1.5	56.32	53.69	48.52	57.59	58	58.52	59	56.32	53.69	48.52		
										VL	totaal (0)	1	4.5	59.08	56.54	52.04	60.70	61	62.04	62	59.08	56.54	52.04		
										VL	totaal (0)	2	1.5	62.88	60.43	56.26	64.71	65	66.26	66	62.88	60.43	56.26		
										VL	totaal (0)	2	4.5	63.94	61.49	57.49	65.86	66	67.49	67	63.94	61.49	57.49		
										VL	Rijksweg A28 (1)	1	1.5	53.37	50.94	47.28	55.47	2	53	57.28	2	55	53.37	50.94	47.28
										VL	Rijksweg A28 (1)	1	4.5	57.69	55.27	51.52	59.75	2	58	61.52	2	60	57.69	55.27	51.52
										VL	Rijksweg A28 (1)	2	1.5	62.43	60.02	56.09	64.41	2	62	66.09	2	64	62.43	60.02	56.09
										VL	Rijksweg A28 (1)	2	4.5	63.58	61.16	57.36	65.62	2	64	67.36	2	65	63.58	61.16	57.36
										VL	Parallelweg (2)	1	1.5	53.24	50.39	42.44	53.45	5	48	53.24	5	48	53.24	50.39	42.44

														(*) IL: inc. maatregel, VL:inc aftrek, RL: inc prognosetoeslag			(^) VL: ex. optrektoeslag						
nr	z1	m1 adres	huisnr	type	afw.toets	refl	kenmerk	rhart	groep	sh	wnh	dag	avond	nacht	Lden	af Lden(*)	Letm	af Letm(*)	dag(^)	avond(^)	nacht(^)		
								VL	Parallelweg (2)	1	4.5	53.43	50.57	42.62	53.64	5	49	53.43	5	48	53.43	50.57	42.62
								VL	Parallelweg (2)	2	1.5	52.87	50.02	42.07	53.08	5	48	52.87	5	48	52.87	50.02	42.07
								VL	Parallelweg (2)	2	4.5	52.92	50.05	42.10	53.12	5	48	52.92	5	48	52.92	50.05	42.10
								VL	Duinweg (3)	1	1.5	6.24	3.73	-4.20	6.64	5	2	6.24	5	1	6.24	3.73	-4.20
								VL	Duinweg (3)	1	4.5	13.29	10.77	2.82	13.68	5	9	13.29	5	8	13.29	10.77	2.82
								VL	Duinweg (3)	2	1.5	6.08	3.57	-4.36	6.48	5	1	6.08	5	1	6.08	3.57	-4.36
								VL	Duinweg (3)	2	4.5	13.21	10.69	2.73	13.60	5	9	13.21	5	8	13.21	10.69	2.73
								VL	Paasloweg (4)	1	1.5	18.35	15.72	7.75	18.68	5	14	18.35	5	13	18.35	15.72	7.75
								VL	Paasloweg (4)	1	4.5	22.23	19.61	11.65	22.56	5	18	22.23	5	17	22.23	19.61	11.65
								VL	Paasloweg (4)	2	1.5	17.44	14.81	6.84	17.77	5	13	17.44	5	12	17.44	14.81	6.84
								VL	Paasloweg (4)	2	4.5	21.41	18.79	10.82	21.74	5	17	21.41	5	16	21.41	18.79	10.82
								VL	Zandpad (7km/u ge	1	1.5	27.44	23.98	15.12	27.14	5	22	27.44	5	22	27.44	23.98	15.12
								VL	Zandpad (7km/u ge	1	4.5	28.14	24.64	15.76	27.82	5	23	28.14	5	23	28.14	24.64	15.76
								VL	Zandpad (7km/u ge	2	1.5	25.20	21.71	12.83	24.88	5	20	25.20	5	20	25.20	21.71	12.83
								VL	Zandpad (7km/u ge	2	4.5	26.03	22.51	13.61	25.69	5	21	26.03	5	21	26.03	22.51	13.61
67741	0.0	6.9 Onze Woudstee	--				vrij	RL	totaal (0)	1	1.5	55.66	55.13	50.12	58.44	58.44	60.13	60.13	--	--	--	--	
								RL	totaal (0)	1	4.5	58.10	57.57	52.61	60.91	60.91	62.61	62.61	--	--	--	--	
								RL	totaal (0)	2	1.5	66.22	65.68	60.62	68.97	68.97	70.68	70.68	--	--	--	--	
								RL	totaal (0)	2	4.5	68.27	67.73	62.70	71.03	71.03	72.73	72.73	--	--	--	--	
								VL	totaal (0)	1	1.5	55.15	52.62	48.30	56.86	57	58.30	58	55.15	52.62	48.30	48.30	
								VL	totaal (0)	1	4.5	58.29	55.81	51.72	60.14	60	61.72	62	58.29	55.81	51.72	51.72	
								VL	totaal (0)	2	1.5	62.17	59.74	55.72	64.09	64	65.72	66	62.17	59.74	55.72	55.72	
								VL	totaal (0)	2	4.5	63.29	60.86	56.95	65.26	65	66.95	67	63.29	60.86	56.95	56.95	
								VL	Rijksweg A28 (1)	1	1.5	53.93	51.49	47.84	56.03	3	53	57.84	2	56	53.93	51.49	47.84
								VL	Rijksweg A28 (1)	1	4.5	57.62	55.20	51.48	59.70	2	58	61.48	2	59	57.62	55.20	51.48
								VL	Rijksweg A28 (1)	2	1.5	61.99	59.58	55.66	63.97	2	62	65.66	2	64	61.99	59.58	55.66
								VL	Rijksweg A28 (1)	2	4.5	63.13	60.71	56.90	65.16	2	63	66.90	2	65	63.13	60.71	56.90
								VL	Parallelweg (2)	1	1.5	49.02	46.18	38.24	49.24	5	44	49.02	5	44	49.02	46.18	38.24
								VL	Parallelweg (2)	1	4.5	49.80	46.95	39.00	50.01	5	45	49.80	5	45	49.80	46.95	39.00
								VL	Parallelweg (2)	2	1.5	48.37	45.53	37.59	48.59	5	44	48.37	5	43	48.37	45.53	37.59
								VL	Parallelweg (2)	2	4.5	49.00	46.15	38.20	49.21	5	44	49.00	5	44	49.00	46.15	38.20
								VL	Duinweg (3)	1	1.5	1.26	-1.37	-9.24	1.61	5	-3	1.26	5	-4	1.26	-1.37	-9.24
								VL	Duinweg (3)	1	4.5	6.78	4.14	-3.74	7.13	5	2	6.78	5	2	6.78	4.14	-3.74
								VL	Duinweg (3)	2	1.5	.60	-2.05	-9.93	.94	5	-4	.60	5	-4	.60	-2.05	-9.93
								VL	Duinweg (3)	2	4.5	6.28	3.63	-4.27	6.61	5	2	6.28	5	1	6.28	3.63	-4.27
								VL	Paasloweg (4)	1	1.5	16.00	13.35	5.38	16.32	5	11	16.00	5	11	16.00	13.35	5.38
								VL	Paasloweg (4)	1	4.5	20.89	18.25	10.28	21.21	5	16	20.89	5	16	20.89	18.25	10.28
								VL	Paasloweg (4)	2	1.5	14.76	12.11	4.14	15.08	5	10	14.76	5	10	14.76	12.11	4.14
								VL	Paasloweg (4)	2	4.5	19.99	17.35	9.38	20.31	5	15	19.99	5	15	19.99	17.35	9.38
								VL	Zandpad (7km/u ge	1	1.5	25.77	22.30	13.45	25.47	5	20	25.77	5	21	25.77	22.30	13.45
								VL	Zandpad (7km/u ge	1	4.5	26.88	23.39	14.53	26.56	5	22	26.88	5	22	26.88	23.39	14.53
								VL	Zandpad (7km/u ge	2	1.5	23.50	20.00	11.13	23.18	5	18	23.50	5	19	23.50	20.00	11.13
								VL	Zandpad (7km/u ge	2	4.5	24.84	21.32	12.44	24.51	5	20	24.84	5	20	24.84	21.32	12.44
67742	0.0	6.9 Onze Woudstee	--				vrij	RL	totaal (0)	1	1.5	57.12	56.58	51.56	59.89	59.89	61.58	61.58	--	--	--	--	
								RL	totaal (0)	1	4.5	59.44	58.90	53.90	62.22	62.22	63.90	63.90	--	--	--	--	
								RL	totaal (0)	2	1.5	65.53	64.99	59.92	68.27	68.27	69.99	69.99	--	--	--	--	
								RL	totaal (0)	2	4.5	67.56	67.02	61.99	70.32	70.32	72.02	72.02	--	--	--	--	
								VL	totaal (0)	1	1.5	55.30	52.80	48.53	57.05	57	58.53	59	55.30	52.80	48.53	48.53	
								VL	totaal (0)	1	4.5	58.39	55.93	51.87	60.27	60	61.87	62	58.39	55.93	51.87	51.87	
								VL	totaal (0)	2	1.5	61.87	59.44	55.42	63.79	64	65.42	65	61.87	59.44	55.42	55.42	
								VL	totaal (0)	2	4.5	63.06	60.63	56.73	65.04	65	66.73	67	63.06	60.63	56.73	56.73	
								VL	Rijksweg A28 (1)	1	1.5	54.38	51.96	48.19	56.43	3	53	58.19	2	56	54.38	51.96	48.19

nr	z1	m1 adres	huisnr	type	afw.toets	refl	kenmerk	rhart	groep	(*) IL: inc. maatregel, VL:inc aftrek, RL: inc prognosetoeslag										(^) VL: ex. optrektoeslag			
										sh	wnh	dag	avond	nacht	Lden	af Lden(*)	Letm	af Letm(*)	dag(^)	avond(^)	nacht(^)		
								VL	Rijksweg A28 (1)	1	4.5	57.86	55.45	51.68	59.92	2	58	61.68	2	60	57.86	55.45	51.68
								VL	Rijksweg A28 (1)	2	1.5	61.71	59.30	55.37	63.69	2	62	65.37	2	63	61.71	59.30	55.37
								VL	Rijksweg A28 (1)	2	4.5	62.92	60.50	56.68	64.95	2	63	66.68	2	65	62.92	60.50	56.68
								VL	Parallelweg (2)	1	1.5	48.07	45.24	37.29	48.30	5	43	48.07	5	43	48.07	45.24	37.29
								VL	Parallelweg (2)	1	4.5	48.94	46.10	38.15	49.16	5	44	48.94	5	44	48.94	46.10	38.15
								VL	Parallelweg (2)	2	1.5	47.36	44.52	36.58	47.58	5	43	47.36	5	42	47.36	44.52	36.58
								VL	Parallelweg (2)	2	4.5	48.09	45.25	37.30	48.31	5	43	48.09	5	43	48.09	45.25	37.30
								VL	Duinweg (3)	1	1.5	1.34	-1.21	-9.08	1.74	5	-3	1.34	5	-4	1.34	-1.21	-9.08
								VL	Duinweg (3)	1	4.5	5.06	2.45	-5.32	5.45	5	5	5.06	5	5	5.06	2.45	-5.32
								VL	Duinweg (3)	2	1.5	.91	-1.64	-9.52	1.30	5	-4	.91	5	-4	.91	-1.64	-9.52
								VL	Duinweg (3)	2	4.5	4.73	2.11	-5.67	5.11	5	5	4.73	5	5	4.73	2.11	-5.67
								VL	Paasloweg (4)	1	1.5	17.61	14.99	7.02	17.94	5	13	17.61	5	13	17.61	14.99	7.02
								VL	Paasloweg (4)	1	4.5	22.06	19.45	11.48	22.40	5	17	22.06	5	17	22.06	19.45	11.48
								VL	Paasloweg (4)	2	1.5	16.38	13.78	5.80	16.72	5	12	16.38	5	11	16.38	13.78	5.80
								VL	Paasloweg (4)	2	4.5	20.97	18.37	10.39	21.31	5	16	20.97	5	16	20.97	18.37	10.39
								VL	Zandpad (7km/u ge	1	1.5	23.48	19.95	11.04	23.14	5	18	23.48	5	18	23.48	19.95	11.04
								VL	Zandpad (7km/u ge	1	4.5	24.87	21.33	12.41	24.52	5	20	24.87	5	20	24.87	21.33	12.41
								VL	Zandpad (7km/u ge	2	1.5	20.94	17.33	8.37	20.55	5	16	20.94	5	16	20.94	17.33	8.37
								VL	Zandpad (7km/u ge	2	4.5	22.78	19.18	10.23	22.40	5	17	22.78	5	18	22.78	19.18	10.23
67743	0.0	6.9 Onze Woudstee	--				vrij	RL	totaal (0)	1	1.5	54.17	53.63	48.62	56.94	56.94	58.63	58.63	--	--	--	--	
								RL	totaal (0)	1	4.5	56.62	56.09	51.16	59.44	59.44	61.16	61.16	--	--	--	--	
								RL	totaal (0)	2	1.5	65.72	65.18	60.12	68.47	68.47	70.18	70.18	--	--	--	--	
								RL	totaal (0)	2	4.5	67.75	67.21	62.18	70.51	70.51	72.21	72.21	--	--	--	--	
								VL	totaal (0)	1	1.5	55.07	52.54	48.19	56.77	57	58.19	58	55.07	52.54	48.19	56.77	
								VL	totaal (0)	1	4.5	58.37	55.91	51.79	60.22	60	61.79	62	58.37	55.91	51.79	60.22	
								VL	totaal (0)	2	1.5	62.00	59.58	55.54	63.92	64	65.54	66	62.00	59.58	55.54	63.92	
								VL	totaal (0)	2	4.5	63.17	60.74	56.83	65.14	65	66.83	67	63.17	60.74	56.83	65.14	
								VL	Rijksweg A28 (1)	1	1.5	53.83	51.40	47.73	55.92	3	53	57.73	2	56	53.83	51.40	47.73
								VL	Rijksweg A28 (1)	1	4.5	57.73	55.32	51.55	59.79	2	58	61.55	2	60	57.73	55.32	51.55
								VL	Rijksweg A28 (1)	2	1.5	61.81	59.40	55.47	63.79	2	62	65.47	2	63	61.81	59.40	55.47
								VL	Rijksweg A28 (1)	2	4.5	63.00	60.59	56.77	65.03	2	63	66.77	2	65	63.00	60.59	56.77
								VL	Parallelweg (2)	1	1.5	49.00	46.17	38.22	49.23	5	44	49.00	5	44	49.00	46.17	38.22
								VL	Parallelweg (2)	1	4.5	49.73	46.88	38.94	49.95	5	45	49.73	5	45	49.73	46.88	38.94
								VL	Parallelweg (2)	2	1.5	48.33	45.50	37.55	48.56	5	44	48.33	5	43	48.33	45.50	37.55
								VL	Parallelweg (2)	2	4.5	48.91	46.05	38.11	49.12	5	44	48.91	5	44	48.91	46.05	38.11
								VL	Duinweg (3)	1	1.5	4.44	1.79	-6.12	4.77	5	4	4.44	5	-1	4.44	1.79	-6.12
								VL	Duinweg (3)	1	4.5	11.68	9.02	1.09	12.00	5	7	11.68	5	7	11.68	9.02	1.09
								VL	Duinweg (3)	2	1.5	2.88	.15	-7.75	3.17	5	-2	2.88	5	-2	2.88	.15	-7.75
								VL	Duinweg (3)	2	4.5	9.81	7.06	-.86	10.09	5	5	9.81	5	5	9.81	7.06	-.86
								VL	Paasloweg (4)	1	1.5	17.13	14.52	6.54	17.46	5	12	17.13	5	12	17.13	14.52	6.54
								VL	Paasloweg (4)	1	4.5	21.88	19.29	11.31	22.22	5	17	21.88	5	17	21.88	19.29	11.31
								VL	Paasloweg (4)	2	1.5	16.09	13.48	5.51	16.43	5	11	16.09	5	11	16.09	13.48	5.51
								VL	Paasloweg (4)	2	4.5	21.14	18.55	10.57	21.48	5	16	21.14	5	16	21.14	18.55	10.57
								VL	Zandpad (7km/u ge	1	1.5	23.52	20.01	11.14	23.19	5	18	23.52	5	19	23.52	20.01	11.14
								VL	Zandpad (7km/u ge	1	4.5	24.89	21.38	12.51	24.56	5	20	24.89	5	20	24.89	21.38	12.51
								VL	Zandpad (7km/u ge	2	1.5	20.96	17.39	8.49	20.60	5	16	20.96	5	16	20.96	17.39	8.49
								VL	Zandpad (7km/u ge	2	4.5	22.85	19.30	10.41	22.50	5	18	22.85	5	18	22.85	19.30	10.41
67744	0.0	6.9 Onze Woudstee	--				vrij	RL	totaal (0)	1	1.5	49.58	49.06	44.22	52.45	52.45	54.22	54.22	--	--	--	--	
								RL	totaal (0)	1	4.5	53.21	52.70	47.91	56.12	56.12	57.91	57.91	--	--	--	--	
								RL	totaal (0)	2	1.5	67.43	66.89	61.88	70.20	70.20	71.89	71.89	--	--	--	--	
								RL	totaal (0)	2	4.5	69.20	68.66	63.64	71.97	71.97	73.66	73.66	--	--	--	--	
								VL	totaal (0)	1	1.5	56.90	54.22	48.58	57.96	58	58.58	59	56.90	54.22	48.58	57.96	

														(*) IL: inc. maatregel, VL:inc aftrek, RL: inc prognosetoeslag			(^) VL: ex. optrektoeslag							
nr	z1	m1 adres	huisnr	type	afw.toets	refl	kenmerk	rhart	groep	sh	wnh	dag	avond	nacht	Lden	af Lden(*)	Letm	af Letm(*)	dag(^)	avond(^)	nacht(^)			
									VL	totaal (0)	1	4.5	59.44	56.88	52.23	60.98	61	62.23	62	59.44	56.88	52.23		
									VL	totaal (0)	2	1.5	62.85	60.38	56.10	64.62	65	66.10	66	62.85	60.38	56.10		
									VL	totaal (0)	2	4.5	63.97	61.51	57.46	65.86	66	67.46	67	63.97	61.51	57.46		
									VL	Rijksweg A28 (1)	1	1.5	52.85	50.42	46.76	54.95	2	53	56.76	2	55	52.85	50.42	46.76
									VL	Rijksweg A28 (1)	1	4.5	57.72	55.30	51.56	59.79	2	58	61.56	2	60	57.72	55.30	51.56
									VL	Rijksweg A28 (1)	2	1.5	62.17	59.76	55.84	64.15	2	62	65.84	2	64	62.17	59.76	55.84
									VL	Rijksweg A28 (1)	2	4.5	63.49	61.07	57.29	65.54	2	64	67.29	2	65	63.49	61.07	57.29
									VL	Parallelweg (2)	1	1.5	54.73	51.87	43.92	54.94	5	50	54.73	5	50	54.73	51.87	43.92
									VL	Parallelweg (2)	1	4.5	54.58	51.72	43.76	54.79	5	50	54.58	5	50	54.58	51.72	43.76
									VL	Parallelweg (2)	2	1.5	54.45	51.59	43.64	54.66	5	50	54.45	5	49	54.45	51.59	43.64
									VL	Parallelweg (2)	2	4.5	54.17	51.30	43.35	54.37	5	49	54.17	5	49	54.17	51.30	43.35
									VL	Duinweg (3)	1	1.5	2.53	-0.8	-7.93	2.90	5	-2	2.53	5	-2	2.53	-0.8	-7.93
									VL	Duinweg (3)	1	4.5	8.82	6.18	-1.66	9.18	5	4	8.82	5	4	8.82	6.18	-1.66
									VL	Duinweg (3)	2	1.5	1.97	-0.66	-8.51	2.33	5	-3	1.97	5	-3	1.97	-0.66	-8.51
									VL	Duinweg (3)	2	4.5	8.63	5.99	-1.86	8.98	5	4	8.63	5	4	8.63	5.99	-1.86
									VL	Paasloweg (4)	1	1.5	18.45	15.86	7.88	18.79	5	14	18.45	5	13	18.45	15.86	7.88
									VL	Paasloweg (4)	1	4.5	23.53	20.97	12.98	23.89	5	19	23.53	5	19	23.53	20.97	12.98
									VL	Paasloweg (4)	2	1.5	17.61	15.02	7.04	17.95	5	13	17.61	5	13	17.61	15.02	7.04
									VL	Paasloweg (4)	2	4.5	22.84	20.27	12.29	23.20	5	18	22.84	5	18	22.84	20.27	12.29
									VL	Zandpad (7km/u ge	1	1.5	23.22	19.70	10.82	22.89	5	18	23.22	5	18	23.22	19.70	10.82
									VL	Zandpad (7km/u ge	1	4.5	24.50	20.98	12.10	24.17	5	19	24.50	5	19	24.50	20.98	12.10
									VL	Zandpad (7km/u ge	2	1.5	21.12	17.56	8.64	20.76	5	16	21.12	5	16	21.12	17.56	8.64
									VL	Zandpad (7km/u ge	2	4.5	22.79	19.24	10.35	22.44	5	17	22.79	5	18	22.79	19.24	10.35
67745	0.0	6.9 Onze Woudstee		gevel			221		RL	totaal (0)	1	1.5	50.81	50.28	45.24	53.58	53.58	55.28	55.28	--	--	--		
									RL	totaal (0)	1	4.5	52.83	52.30	47.35	55.64	55.64	57.35	57.35	--	--	--		
									RL	totaal (0)	2	1.5	61.39	60.85	55.75	64.12	64.12	65.85	65.85	--	--	--		
									RL	totaal (0)	2	4.5	63.04	62.51	57.47	65.81	65.81	67.51	67.51	--	--	--		
									VL	totaal (0)	1	1.5	49.53	47.04	43.10	51.45	51	53.10	53	49.53	47.04	43.10		
									VL	totaal (0)	1	4.5	52.80	50.35	46.39	54.74	55	56.39	56	52.80	50.35	46.39		
									VL	totaal (0)	2	1.5	57.75	55.33	51.37	59.71	60	61.37	61	57.75	55.33	51.37		
									VL	totaal (0)	2	4.5	58.94	56.53	52.61	60.92	61	62.61	63	58.94	56.53	52.61		
									VL	Rijksweg A28 (1)	1	1.5	48.98	46.54	42.90	51.08	2	49	52.90	2	51	48.98	46.54	42.90
									VL	Rijksweg A28 (1)	1	4.5	52.41	49.99	46.25	54.48	2	52	56.25	2	54	52.41	49.99	46.25
									VL	Rijksweg A28 (1)	2	1.5	57.69	55.28	51.35	59.67	2	58	61.35	2	59	57.69	55.28	51.35
									VL	Rijksweg A28 (1)	2	4.5	58.87	56.47	52.58	60.87	2	59	62.58	2	61	58.87	56.47	52.58
									VL	Parallelweg (2)	1	1.5	40.26	37.44	29.49	40.49	5	35	40.26	5	35	40.26	37.44	29.49
									VL	Parallelweg (2)	1	4.5	42.17	39.34	31.39	42.40	5	37	42.17	5	37	42.17	39.34	31.39
									VL	Parallelweg (2)	2	1.5	38.85	36.03	28.08	39.08	5	34	38.85	5	34	38.85	36.03	28.08
									VL	Parallelweg (2)	2	4.5	41.03	38.20	30.25	41.26	5	36	41.03	5	36	41.03	38.20	30.25
									VL	Duinweg (3)	1	1.5	-6.03	-8.57	-16.27	-99.00	5	-104	-6.03	5	-11	-6.03	-8.57	-16.27
									VL	Duinweg (3)	1	4.5	-2.70	-5.26	-12.92	-99.00	5	-104	-2.70	5	-8	-2.70	-5.26	-12.92
									VL	Duinweg (3)	2	1.5	--	--	--	-99.00	5	-104	-89.90	5	-95	--	--	--
									VL	Duinweg (3)	2	4.5	--	--	--	-99.00	5	-104	-89.90	5	-95	--	--	--
									VL	Paasloweg (4)	1	1.5	10.36	7.77	-2.1	10.70	5	6	10.36	5	5	10.36	7.77	-2.1
									VL	Paasloweg (4)	1	4.5	15.33	12.72	4.75	15.67	5	11	15.33	5	10	15.33	12.72	4.75
									VL	Paasloweg (4)	2	1.5	6.07	3.38	-4.57	6.37	5	1	6.07	5	1	6.07	3.38	-4.57
									VL	Paasloweg (4)	2	4.5	10.43	7.72	-2.3	10.72	5	6	10.43	5	5	10.43	7.72	-2.3
									VL	Zandpad (7km/u ge	1	1.5	13.12	9.41	.55	12.70	5	8	13.12	5	8	13.12	9.41	.55
									VL	Zandpad (7km/u ge	1	4.5	16.42	12.80	3.96	16.05	5	11	16.42	5	11	16.42	12.80	3.96
									VL	Zandpad (7km/u ge	2	1.5	11.02	7.38	-1.34	10.67	5	6	11.02	5	6	11.02	7.38	-1.34
									VL	Zandpad (7km/u ge	2	4.5	13.68	10.10	1.41	13.36	5	8	13.68	5	9	13.68	10.10	1.41
67839	0.0	6.9 Onze Woudstee		gevel			234		RL	totaal (0)	1	1.5	41.96	41.46	36.69	44.88	44.88	46.69	46.69	--	--	--		

													(*) IL: inc. maatregel, VL:inc aftrek, RL: inc prognosetoeslag			(^) VL: ex. optrektoeslag							
nr	z1	m1 adres	huisnr	type	afw.toets	refl	kenmerk	rhart	groep	sh	wnh	dag	avond	nacht	Lden	af Lden(*)	Letm	af Letm(*)	dag(^)	avond(^)	nacht(^)		
								RL	totaal (0)	1	4.5	44.94	44.45	39.80	47.93	47.93	49.80	49.80	--	--	--		
								RL	totaal (0)	2	1.5	57.28	56.74	51.62	60.00	60.00	61.74	61.74	--	--	--		
								RL	totaal (0)	2	4.5	58.37	57.83	52.78	61.12	61.12	62.83	62.83	--	--	--		
								VL	totaal (0)	1	1.5	48.20	45.72	42.07	50.27	50	52.07	52	48.20	45.72	42.07		
								VL	totaal (0)	1	4.5	53.37	50.94	47.17	55.41	55	57.17	57	53.37	50.94	47.17		
								VL	totaal (0)	2	1.5	55.06	52.66	48.70	57.03	57	58.70	59	55.06	52.66	48.70		
								VL	totaal (0)	2	4.5	57.06	54.65	50.78	59.07	59	60.78	61	57.06	54.65	50.78		
								VL	Rijksweg A28 (1)	1	1.5	47.85	45.40	41.95	50.04	2	48	51.95	2	50	47.85	45.40	41.95
								VL	Rijksweg A28 (1)	1	4.5	53.23	50.81	47.13	55.33	2	53	57.13	2	55	53.23	50.81	47.13
								VL	Rijksweg A28 (1)	2	1.5	55.02	52.62	48.68	57.00	4	53	58.68	2	57	55.02	52.62	48.68
								VL	Rijksweg A28 (1)	2	4.5	57.02	54.61	50.77	59.04	2	57	60.77	2	59	57.02	54.61	50.77
								VL	Parallelweg (2)	1	1.5	36.84	34.00	26.07	37.07	5	32	36.84	5	32	36.84	34.00	26.07
								VL	Parallelweg (2)	1	4.5	38.01	35.14	27.23	38.22	5	33	38.01	5	33	38.01	35.14	27.23
								VL	Parallelweg (2)	2	1.5	35.33	32.50	24.56	35.56	5	31	35.33	5	30	35.33	32.50	24.56
								VL	Parallelweg (2)	2	4.5	36.74	33.89	25.96	36.96	5	32	36.74	5	32	36.74	33.89	25.96
								VL	Duinweg (3)	1	1.5	-6.42	-8.94	-16.73	-99.00	5	-104	-6.42	5	-11	-6.42	-8.94	-16.73
								VL	Duinweg (3)	1	4.5	.45	-2.07	-9.85	.89	5	-4	.45	5	-5	.45	-2.07	-9.85
								VL	Duinweg (3)	2	1.5	-10.51	-13.08	-20.70	-99.00	5	-104	-10.51	5	-16	-10.51	-13.08	-20.70
								VL	Duinweg (3)	2	4.5	-2.63	-5.20	-12.82	-99.00	5	-104	-2.63	5	-8	-2.63	-5.20	-12.82
								VL	Paasloweg (4)	1	1.5	11.21	8.53	.57	11.51	5	7	11.21	5	6	11.21	8.53	.57
								VL	Paasloweg (4)	1	4.5	14.87	12.22	4.26	15.19	5	10	14.87	5	10	14.87	12.22	4.26
								VL	Paasloweg (4)	2	1.5	6.68	4.07	-3.92	7.01	5	2	6.68	5	2	6.68	4.07	-3.92
								VL	Paasloweg (4)	2	4.5	10.75	8.17	.19	11.10	5	6	10.75	5	6	10.75	8.17	.19
								VL	Zandpad (7km/u ge	1	1.5	25.23	21.74	12.84	24.91	5	20	25.23	5	20	25.23	21.74	12.84
								VL	Zandpad (7km/u ge	1	4.5	26.23	22.72	13.78	25.89	5	21	26.23	5	21	26.23	22.72	13.78
								VL	Zandpad (7km/u ge	2	1.5	17.99	14.12	4.75	17.41	5	12	17.99	5	13	17.99	14.12	4.75
								VL	Zandpad (7km/u ge	2	4.5	20.58	16.82	7.60	20.07	5	15	20.58	5	16	20.58	16.82	7.60
67844	0.0	6.9 Onze Woudstee		gevel			223	RL	totaal (0)	1	1.5	45.56	45.03	40.08	48.37	48.37	50.08	50.08	--	--	--		
								RL	totaal (0)	1	4.5	48.23	47.72	42.93	51.14	51.14	52.93	52.93	--	--	--		
								RL	totaal (0)	2	1.5	58.83	58.29	53.18	61.56	61.56	63.29	63.29	--	--	--		
								RL	totaal (0)	2	4.5	60.37	59.83	54.79	63.13	63.13	64.83	64.83	--	--	--		
								VL	totaal (0)	1	1.5	47.33	44.84	40.96	49.28	49	50.96	51	47.33	44.84	40.96		
								VL	totaal (0)	1	4.5	52.18	49.75	45.79	54.13	54	55.79	56	52.18	49.75	45.79		
								VL	totaal (0)	2	1.5	56.01	53.60	49.60	57.95	58	59.60	60	56.01	53.60	49.60		
								VL	totaal (0)	2	4.5	57.51	55.10	51.20	59.50	60	61.20	61	57.51	55.10	51.20		
								VL	Rijksweg A28 (1)	1	1.5	46.72	44.28	40.75	48.88	2	47	50.75	2	49	46.72	44.28	40.75
								VL	Rijksweg A28 (1)	1	4.5	51.90	49.50	45.69	53.94	2	52	55.69	2	54	51.90	49.50	45.69
								VL	Rijksweg A28 (1)	2	1.5	55.95	53.55	49.58	57.92	2	56	59.58	2	58	55.95	53.55	49.58
								VL	Rijksweg A28 (1)	2	4.5	57.45	55.05	51.17	59.46	2	57	61.17	2	59	57.45	55.05	51.17
								VL	Parallelweg (2)	1	1.5	38.46	35.64	27.69	38.69	5	34	38.46	5	33	38.46	35.64	27.69
								VL	Parallelweg (2)	1	4.5	40.05	37.21	29.27	40.27	5	35	40.05	5	35	40.05	37.21	29.27
								VL	Parallelweg (2)	2	1.5	37.01	34.19	26.24	37.24	5	32	37.01	5	32	37.01	34.19	26.24
								VL	Parallelweg (2)	2	4.5	38.86	36.02	28.08	39.08	5	34	38.86	5	34	38.86	36.02	28.08
								VL	Duinweg (3)	1	1.5	-3.22	-5.69	-13.63	-99.00	5	-104	-3.22	5	-8	-3.22	-5.69	-13.63
								VL	Duinweg (3)	1	4.5	3.04	.57	-7.37	3.46	5	-2	3.04	5	-2	3.04	.57	-7.37
								VL	Duinweg (3)	2	1.5	-4.63	-7.10	-15.03	-99.00	5	-104	-4.63	5	-10	-4.63	-7.10	-15.03
								VL	Duinweg (3)	2	4.5	1.50	-.98	-8.91	1.92	5	-3	1.50	5	-3	1.50	-.98	-8.91
								VL	Paasloweg (4)	1	1.5	12.04	9.35	1.39	12.34	5	7	12.04	5	7	12.04	9.35	1.39
								VL	Paasloweg (4)	1	4.5	16.78	14.08	6.13	17.07	5	12	16.78	5	12	16.78	14.08	6.13
								VL	Paasloweg (4)	2	1.5	9.95	7.27	-.69	10.25	5	5	9.95	5	5	9.95	7.27	-.69
								VL	Paasloweg (4)	2	4.5	15.21	12.50	4.55	15.50	5	10	15.21	5	10	15.21	12.50	4.55
								VL	Zandpad (7km/u ge	1	1.5	19.84	16.24	7.23	19.44	5	14	19.84	5	15	19.84	16.24	7.23

nr	z1	m1 adres	huisnr	type	afw.toets	refl	kenmerk	rhart	groep	(*) IL: inc. maatregel, VL:inc aftrek, RL: inc prognosetoeslag						(^) VL: ex. optrektoeslag													
										sh	wnh	dag	avond	nacht	Lden	af Lden(*)	Letm	af Letm(*)	dag(^)	avond(^)	nacht(^)								
67845	0.0	6.9 Onze Woudstee		gevel			238			VL	Zandpad (7km/u ge	1	4.5	22.17	18.57	9.57	21.78	5	17	22.17	5	17	22.17	18.57	9.57				
										VL	Zandpad (7km/u ge	2	1.5	15.13	11.21	1.85	14.53	5	10	15.13	5	10	15.13	5	10	15.13	11.21	1.85	
										VL	Zandpad (7km/u ge	2	4.5	19.26	15.53	6.41	18.78	5	14	19.26	5	14	19.26	5	14	19.26	15.53	6.41	
										RL	totaal (0)	1	1.5	39.99	39.49	34.66	42.88			42.88	44.66		44.66				--	--	--
										RL	totaal (0)	1	4.5	44.11	43.61	38.83	47.03			47.03	48.83		48.83				--	--	--
										RL	totaal (0)	2	1.5	41.51	41.00	36.16	44.39			44.39	46.16		46.16				--	--	--
										RL	totaal (0)	2	4.5	46.50	45.99	41.17	49.39			49.39	51.17		51.17				--	--	--
										VL	totaal (0)	1	1.5	47.38	44.96	41.36	49.52			50	51.36		51	47.38	44.96	41.36			
										VL	totaal (0)	1	4.5	51.81	49.40	45.68	53.89			54	55.68		56	51.81	49.40	45.68			
										VL	totaal (0)	2	1.5	47.62	45.21	41.57	49.74			50	51.57		52	47.62	45.21	41.57			
										VL	totaal (0)	2	4.5	52.17	49.77	45.99	54.23			54	55.99		56	52.17	49.77	45.99			
										VL	Rijksweg A28 (1)	1	1.5	47.36	44.94	41.35	49.50	2	48	51.35	2	49	47.36	44.94	41.35				
										VL	Rijksweg A28 (1)	1	4.5	51.79	49.38	45.68	53.88	2	52	55.68	2	54	51.79	49.38	45.68				
										VL	Rijksweg A28 (1)	2	1.5	47.60	45.19	41.57	49.73	2	48	51.57	2	50	47.60	45.19	41.57				
										VL	Rijksweg A28 (1)	2	4.5	52.15	49.75	45.99	54.22	2	52	55.99	2	54	52.15	49.75	45.99				
										VL	Parallelweg (2)	1	1.5	21.19	18.15	10.36	21.35	5	16	21.19	5	16	21.19	18.15	10.36				
										VL	Parallelweg (2)	1	4.5	25.42	22.43	14.61	25.60	5	21	25.42	5	20	25.42	22.43	14.61				
										VL	Parallelweg (2)	2	1.5	20.98	17.94	10.16	21.14	5	16	20.98	5	16	20.98	17.94	10.16				
										VL	Parallelweg (2)	2	4.5	25.08	22.09	14.28	25.26	5	20	25.08	5	20	25.08	22.09	14.28				
										VL	Duinweg (3)	1	1.5	13.48	10.96	2.99	13.87	5	9	13.48	5	8	13.48	10.96	2.99				
										VL	Duinweg (3)	1	4.5	14.16	11.63	3.67	14.54	5	10	14.16	5	9	14.16	11.63	3.67				
										VL	Duinweg (3)	2	1.5	13.47	10.96	2.98	13.86	5	9	13.47	5	8	13.47	10.96	2.98				
										VL	Duinweg (3)	2	4.5	14.14	11.61	3.65	14.52	5	10	14.14	5	9	14.14	11.61	3.65				
VL	Paasloweg (4)	1	1.5	19.79	17.27	9.27	20.17	5	15	19.79	5	15	19.79	17.27	9.27														
VL	Paasloweg (4)	1	4.5	23.77	21.21	13.23	24.13	5	19	23.77	5	19	23.77	21.21	13.23														
VL	Paasloweg (4)	2	1.5	19.75	17.22	9.23	20.12	5	15	19.75	5	15	19.75	17.22	9.23														
VL	Paasloweg (4)	2	4.5	23.69	21.13	13.15	24.05	5	19	23.69	5	19	23.69	21.13	13.15														
VL	Zandpad (7km/u ge	1	1.5	14.94	11.35	2.69	14.62	5	10	14.94	5	10	14.94	11.35	2.69														
VL	Zandpad (7km/u ge	1	4.5	17.30	13.76	5.09	17.00	5	12	17.30	5	12	17.30	13.76	5.09														
VL	Zandpad (7km/u ge	2	1.5	14.72	11.15	2.50	14.41	5	9	14.72	5	10	14.72	11.15	2.50														
VL	Zandpad (7km/u ge	2	4.5	17.01	13.48	4.85	16.73	5	12	17.01	5	12	17.01	13.48	4.85														

Baanvakken

nr	z.gem	lengte	groep	bovenbouw	railonderbreking	km1	km2	kenmerk	Wissellen	railruwheid	spectrum			toeslagen			correctie						
											brug	raildemp	algemeen	prognose	plafond								
284	6.9	4868	Rijksweg A1=beton mono/duoblok+ball.bed		1=voegloos spoor of wissel	50201000	56721000	734		0.0	0=gemiddeld	0.0		0.0		0.0		0.0	1.5				
			vc rs materieel	treintype	r	Dag			Avond			Nacht											
			1 3 mat '64-t	reizigers	a	Qdoor	Vdoor	Rdoor	Qstop	Istop	Rstop	Qdoor	Vdoor	Rdoor	Qstop	Istop	Rstop	Qdoor	Vdoor	Rdoor	Qstop	Istop	Rstop
			2 1 icm-3	reizigers	a	0.00	140	n	0.00	140	n	0.00	140	n	0.08	140	n	0.00	140	n	0.00	140	n
			3 4 e-loc	goederen	a	0.08	140	n	0.28	140	n	0.00	140	n	0.78	140	n	0.00	140	n	0.24	140	n
			3 4 e-loc	reizigers	a	15.48	140	n	0.00	140	n	12.15	140	n	0.00	140	n	2.43	140	n	0.00	140	n
			3 4 e-loc	goederen	a	0.02	90	n	0.00	40	j	0.00	90	n	0.00	40	j	0.04	90	n	0.00	40	j
			3 4 mddm	reizigers	a	0.00	140	n	0.72	140	n	0.00	140	n	0.60	140	n	0.00	140	n	0.16	140	n
			4 3 goederen	goederen	a	0.00	140	n	1.47	140	n	0.00	140	n	1.26	140	n	0.00	140	n	0.30	140	n
			5 4 de-loc	goederen	a	5.15	90	n	0.00	40	j	7.39	90	n	0.00	40	j	9.16	90	n	0.00	40	j
			6 4 de-loc-6400	goederen	a	0.04	90	n	0.00	40	j	0.02	90	n	0.00	40	j	0.05	90	n	0.00	40	j
			8 4 ddm-2/3	reizigers	a	0.14	90	n	0.00	40	j	0.31	90	n	0.00	40	j	0.32	90	n	0.00	40	j
			8 4 icm-4	reizigers	a	0.00	140	n	7.25	140	n	0.02	140	n	6.17	140	n	0.00	140	n	1.52	140	n
			8 4 irm-4	reizigers	a	11.12	140	n	0.00	140	n	8.84	140	n	0.00	140	n	1.76	140	n	0.00	140	n
			8 4 virm-6	reizigers	a	0.36	140	n	0.00	140	n	0.00	140	n	0.00	140	n	0.00	140	n	0.00	140	n
			8 4 virm-6	reizigers	a	0.30	140	n	0.00	140	n	0.00	140	n	0.00	140	n	0.00	140	n	0.00	140	n
341	6.2	81	Rijksweg A1=beton mono/duoblok+ball.bed		1=voegloos spoor of wissel	51765000	51846000	741		0.0	0=gemiddeld	0.0		0.0		0.0		0.0	1.5				
			vc rs materieel	treintype	r	Dag			Avond			Nacht											
			1 3 mat '64-t	reizigers	o	Qdoor	Vdoor	Rdoor	Qstop	Istop	Rstop	Qdoor	Vdoor	Rdoor	Qstop	Istop	Rstop	Qdoor	Vdoor	Rdoor	Qstop	Istop	Rstop
			2 1 icm-3	reizigers	o	0.00	135	n	0.00	119	n	0.00	135	n	0.08	119	n	0.00	135	n	0.00	119	n
			3 4 e-loc	goederen	o	0.06	135	n	0.28	119	n	0.22	135	n	0.80	119	n	0.00	135	n	0.16	119	n
			3 4 e-loc	reizigers	o	15.51	135	n	0.00	119	n	13.20	135	n	0.00	119	n	1.47	135	n	0.45	119	n
			3 4 e-loc	goederen	o	0.02	90	n	0.00	40	j	0.00	90	n	0.00	40	j	0.03	90	n	0.00	40	j
			3 4 mddm	reizigers	o	0.00	135	n	0.71	119	n	0.00	135	n	0.61	119	n	0.00	135	n	0.15	119	n
			4 3 goederen	goederen	o	0.00	135	n	1.44	119	n	0.00	135	n	1.22	119	n	0.00	135	n	0.36	119	n
			5 4 de-loc	goederen	o	5.24	90	n	0.00	40	j	6.86	90	n	0.00	40	j	8.28	90	n	0.00	40	j
			6 4 de-loc-6400	goederen	o	0.06	90	n	0.00	40	j	0.02	90	n	0.00	40	j	0.03	90	n	0.00	40	j
			8 4 ddm-2/3	reizigers	o	0.13	90	n	0.00	40	j	0.28	90	n	0.00	40	j	0.34	90	n	0.00	40	j
			8 4 icm-4	reizigers	o	0.00	135	n	7.15	119	n	0.01	135	n	6.11	119	n	0.03	135	n	1.67	119	n
			8 4 irm-4	reizigers	o	11.08	135	n	0.00	119	n	9.56	135	n	0.00	119	n	1.24	135	n	0.28	119	n
			8 4 virm-6	reizigers	o	0.36	135	n	0.00	119	n	0.00	135	n	0.00	119	n	0.00	135	n	0.00	119	n
			8 4 virm-6	reizigers	o	0.30	135	n	0.00	119	n	0.00	135	n	0.00	119	n	0.00	135	n	0.00	119	n
342	6.4	100	Rijksweg A1=beton mono/duoblok+ball.bed		1=voegloos spoor of wissel	51846000	51946000	741		0.0	0=gemiddeld	0.0		0.0		0.0		0.0	1.5				
			vc rs materieel	treintype	r	Dag			Avond			Nacht											
			1 3 mat '64-t	reizigers	o	Qdoor	Vdoor	Rdoor	Qstop	Istop	Rstop	Qdoor	Vdoor	Rdoor	Qstop	Istop	Rstop	Qdoor	Vdoor	Rdoor	Qstop	Istop	Rstop
			2 1 icm-3	reizigers	o	0.00	135	n	0.00	120	n	0.00	135	n	0.08	120	n	0.00	135	n	0.00	120	n
			3 4 e-loc	goederen	o	0.06	135	n	0.28	120	n	0.22	135	n	0.80	120	n	0.00	135	n	0.16	120	n
			3 4 e-loc	reizigers	o	15.51	135	n	0.00	120	n	13.20	135	n	0.00	120	n	1.47	135	n	0.45	120	n
			3 4 e-loc	goederen	o	0.02	90	n	0.00	40	j	0.00	90	n	0.00	40	j	0.03	90	n	0.00	40	j
			3 4 mddm	reizigers	o	0.00	135	n	0.71	120	n	0.00	135	n	0.61	120	n	0.00	135	n	0.15	120	n
			4 3 goederen	goederen	o	0.00	135	n	1.44	120	n	0.00	135	n	1.22	120	n	0.00	135	n	0.36	120	n
			5 4 de-loc	goederen	o	5.24	90	n	0.00	40	j	6.86	90	n	0.00	40	j	8.28	90	n	0.00	40	j
			6 4 de-loc-6400	goederen	o	0.06	90	n	0.00	40	j	0.02	90	n	0.00	40	j	0.03	90	n	0.00	40	j
			8 4 ddm-2/3	reizigers	o	0.13	90	n	0.00	40	j	0.28	90	n	0.00	40	j	0.34	90	n	0.00	40	j
			8 4 icm-4	reizigers	o	0.00	135	n	7.15	120	n	0.01	135	n	6.11	120	n	0.03	135	n	1.67	120	n
			8 4 irm-4	reizigers	o	11.08	135	n	0.00	120	n	9.56	135	n	0.00	120	n	1.24	135	n	0.28	120	n
			8 4 virm-6	reizigers	o	0.36	135	n	0.00	120	n	0.00	135	n	0.00	120	n	0.00	135	n	0.00	120	n
			8 4 virm-6	reizigers	o	0.30	135	n	0.00	120	n	0.00	135	n	0.00	120	n	0.00	135	n	0.00	120	n
343	6.4	19	Rijksweg A1=beton mono/duoblok+ball.bed		1=voegloos spoor of wissel	51946000	51965000	741		0.0	0=gemiddeld	0.0		0.0		0.0		0.0	1.5				
			vc rs materieel	treintype	r	Dag			Avond			Nacht											
			1 3 mat '64-t	reizigers	o	Qdoor	Vdoor	Rdoor	Qstop	Istop	Rstop	Qdoor	Vdoor	Rdoor	Qstop	Istop	Rstop	Qdoor	Vdoor	Rdoor	Qstop	Istop	Rstop
			2 1 icm-3	reizigers	o	0.00	135	n	0.00	121	n	0.00	135	n	0.08	121	n	0.00	135	n	0.00	121	n
			3 4 e-loc	goederen	o	0.06	135	n	0.28	121	n	0.22	135	n	0.80	121	n	0.00	135	n	0.16	121	n
			3 4 e-loc	reizigers	o	15.51	135	n	0.00	121	n	13.20	135	n	0.00	121	n	1.47	135	n	0.45	121	n

nr	z,gem	lengte	groep	bovenbouw	railonderbreking			km1			km2 kenmerk			Wissellen railruwheid			spectrum		toeslagen			correctie		
					o	0	n	o	0	n	o	0	n	o	0	n	o	0	n	brug	raildemp	algemeen	prognose	plafond
344	6.5	81	Rijksweg A 1=beton mono/duoblok+ball.bed	3 4 e-loc	goederen	o	0.02	90	n	0.00	40	j	0.00	90	n	0.00	40	j	0.03	90	n	0.00	40	j
				3 4 e-loc	reizigers	o	0.00	135	n	0.71	121	n	0.00	135	n	0.61	121	n	0.00	135	n	0.15	121	n
				3 4 mddm	reizigers	o	0.00	135	n	1.44	121	n	0.00	135	n	1.22	121	n	0.00	135	n	0.36	121	n
				4 3 goederen	goederen	o	5.24	90	n	0.00	40	j	6.86	90	n	0.00	40	j	8.28	90	n	0.00	40	j
				5 4 de-loc	goederen	o	0.06	90	n	0.00	40	j	0.02	90	n	0.00	40	j	0.03	90	n	0.00	40	j
				6 4 de-loc-6400	goederen	o	0.13	90	n	0.00	40	j	0.28	90	n	0.00	40	j	0.34	90	n	0.00	40	j
				8 4 ddm-2/3	reizigers	o	0.00	135	n	7.15	121	n	0.01	135	n	6.11	121	n	0.03	135	n	1.67	121	n
				8 4 icm-4	reizigers	o	11.08	135	n	0.00	121	n	9.56	135	n	0.00	121	n	1.24	135	n	0.28	121	n
				8 4 irm-4	reizigers	o	0.36	135	n	0.00	121	n	0.00	135	n	0.00	121	n	0.00	135	n	0.00	121	n
				8 4 virm-6	reizigers	o	0.30	135	n	0.00	121	n	0.00	135	n	0.00	121	n	0.00	135	n	0.00	121	n
1=voegloos spoor of wissel					51965000			52046000 741			0.0 0=gemiddeld			0.0		0.0			0.0 1.5					
vc rs materieel					Dag			Avond			Nacht													
1 3 mat'64-t					r	Qdoor	Vdoor	Rdoor	Qstop	Istop	Rstop	Qdoor	Vdoor	Rdoor	Qstop	Istop	Rstop	Qdoor	Vdoor	Rdoor	Qstop	Istop	Rstop	
1 3 mat'64-v					o	0.00	137	n	0.00	121	n	0.00	137	n	0.08	121	n	0.00	137	n	0.00	121	n	
2 1 icm-3					o	15.51	137	n	0.00	121	n	13.20	137	n	0.00	121	n	1.47	137	n	0.45	121	n	
3 4 e-loc					o	0.02	90	n	0.00	40	j	0.00	90	n	0.00	40	j	0.03	90	n	0.00	40	j	
3 4 e-loc					o	0.00	137	n	0.71	121	n	0.00	137	n	0.61	121	n	0.00	137	n	0.15	121	n	
3 4 mddm					o	0.00	137	n	1.44	121	n	0.00	137	n	1.22	121	n	0.00	137	n	0.36	121	n	
4 3 goederen					o	5.24	90	n	0.00	40	j	6.86	90	n	0.00	40	j	8.28	90	n	0.00	40	j	
5 4 de-loc					o	0.06	90	n	0.00	40	j	0.02	90	n	0.00	40	j	0.03	90	n	0.00	40	j	
6 4 de-loc-6400					o	0.13	90	n	0.00	40	j	0.28	90	n	0.00	40	j	0.34	90	n	0.00	40	j	
8 4 ddm-2/3					o	0.00	137	n	7.15	121	n	0.01	137	n	6.11	121	n	0.03	137	n	1.67	121	n	
8 4 icm-4					o	11.08	137	n	0.00	121	n	9.56	137	n	0.00	121	n	1.24	137	n	0.28	121	n	
8 4 irm-4					o	0.36	137	n	0.00	121	n	0.00	137	n	0.00	121	n	0.00	137	n	0.00	121	n	
8 4 virm-6					o	0.30	137	n	0.00	121	n	0.00	137	n	0.00	121	n	0.00	137	n	0.00	121	n	
345	6.6	100	Rijksweg A 1=beton mono/duoblok+ball.bed	3 4 e-loc	goederen	o	0.02	90	n	0.00	40	j	0.00	90	n	0.00	40	j	0.03	90	n	0.00	40	j
				3 4 e-loc	reizigers	o	0.00	137	n	0.71	123	n	0.00	137	n	0.61	123	n	0.00	137	n	0.15	123	n
				3 4 mddm	reizigers	o	0.00	137	n	1.44	123	n	0.00	137	n	1.22	123	n	0.00	137	n	0.36	123	n
				4 3 goederen	goederen	o	5.24	90	n	0.00	40	j	6.86	90	n	0.00	40	j	8.28	90	n	0.00	40	j
				5 4 de-loc	goederen	o	0.06	90	n	0.00	40	j	0.02	90	n	0.00	40	j	0.03	90	n	0.00	40	j
				6 4 de-loc-6400	goederen	o	0.13	90	n	0.00	40	j	0.28	90	n	0.00	40	j	0.34	90	n	0.00	40	j
				8 4 ddm-2/3	reizigers	o	0.00	137	n	7.15	123	n	0.01	137	n	6.11	123	n	0.03	137	n	1.67	123	n
				8 4 icm-4	reizigers	o	11.08	137	n	0.00	123	n	9.56	137	n	0.00	123	n	1.24	137	n	0.28	123	n
				8 4 irm-4	reizigers	o	0.36	137	n	0.00	123	n	0.00	137	n	0.00	123	n	0.00	137	n	0.00	123	n
				8 4 virm-6	reizigers	o	0.30	137	n	0.00	123	n	0.00	137	n	0.00	123	n	0.00	137	n	0.00	123	n
1=voegloos spoor of wissel					52046000			52146000 741			0.0 0=gemiddeld			0.0		0.0			0.0 1.5					
vc rs materieel					Dag			Avond			Nacht													
1 3 mat'64-t					r	Qdoor	Vdoor	Rdoor	Qstop	Istop	Rstop	Qdoor	Vdoor	Rdoor	Qstop	Istop	Rstop	Qdoor	Vdoor	Rdoor	Qstop	Istop	Rstop	
1 3 mat'64-v					o	0.00	137	n	0.00	123	n	0.00	137	n	0.08	123	n	0.00	137	n	0.00	123	n	
2 1 icm-3					o	15.51	137	n	0.00	123	n	13.20	137	n	0.00	123	n	1.47	137	n	0.45	123	n	
3 4 e-loc					o	0.02	90	n	0.00	40	j	0.00	90	n	0.00	40	j	0.03	90	n	0.00	40	j	
3 4 e-loc					o	0.00	137	n	0.71	123	n	0.00	137	n	0.61	123	n	0.00	137	n	0.15	123	n	
3 4 mddm					o	0.00	137	n	1.44	123	n	0.00	137	n	1.22	123	n	0.00	137	n	0.36	123	n	
4 3 goederen					o	5.24	90	n	0.00	40	j	6.86	90	n	0.00	40	j	8.28	90	n	0.00	40	j	
5 4 de-loc					o	0.06	90	n	0.00	40	j	0.02	90	n	0.00	40	j	0.03	90	n	0.00	40	j	
6 4 de-loc-6400					o	0.13	90	n	0.00	40	j	0.28	90	n	0.00	40	j	0.34	90	n	0.00	40	j	
8 4 ddm-2/3					o	0.00	137	n	7.15	123	n	0.01	137	n	6.11	123	n	0.03	137	n	1.67	123	n	
8 4 icm-4					o	11.08	137	n	0.00	123	n	9.56	137	n	0.00	123	n	1.24	137	n	0.28	123	n	
8 4 irm-4					o	0.36	137	n	0.00	123	n	0.00	137	n	0.00	123	n	0.00	137	n	0.00	123	n	
8 4 virm-6					o	0.30	137	n	0.00	123	n	0.00	137	n	0.00	123	n	0.00	137	n	0.00	123	n	
346	6.7	19	Rijksweg A 1=beton mono/duoblok+ball.bed	3 4 e-loc	goederen	o	0.02	90	n	0.00	40	j	0.00	90	n	0.00	40	j	0.03	90	n	0.00	40	j
				3 4 e-loc	reizigers	o	0.00	137	n	0.71	124	n	0.00	137	n	0.61	124	n	0.00	137	n	0.15	124	n
				3 4 mddm	reizigers	o	0.00	137	n	1.44	124	n	0.00	137	n	1.22	124	n	0.00	137	n	0.36	124	n
				4 3 goederen	goederen	o	5.24	90	n	0.00	40	j	6.86	90	n	0.00	40	j	8.28	90	n	0.00	40	j
				5 4 de-loc	goederen	o	0.06	90	n	0.00	40	j	0.02	90	n	0.00	40	j	0.03	90	n	0.00	40	j
				6 4 de-loc-6400	goederen	o	0.13	90	n	0.00	40	j	0.28	90	n	0.00	40	j	0.34	90	n	0.00	40	j
				8 4 ddm-2/3	reizigers	o	0.00	137	n	7.15	124	n	0.01	137	n	6.11	124	n	0.03	137	n	1.67	124	n
				8 4 icm-4	reizigers	o	11.08	137	n	0.00	124	n	9.56	137	n	0.00	124	n	1.24	137	n	0.28	124	n
				8 4 irm-4	reizigers	o	0.36	137	n	0.00	124	n	0.00	137	n	0.00	124	n	0.00	137	n	0.00	124	n
				8 4 virm-6	reizigers	o	0.30	137	n	0.00	124	n	0.00	137	n	0.00	124	n	0.00	137	n	0.00	124	n
1=voegloos spoor of wissel					52146000			52165000 741			0.0 0=gemiddeld			0.0		0.0			0.0 1.5					
vc rs materieel					Dag			Avond			Nacht													
1 3 mat'64-t					r	Qdoor	Vdoor	Rdoor	Qstop	Istop	Rstop	Qdoor	Vdoor	Rdoor	Qstop	Istop	Rstop	Qdoor	Vdoor	Rdoor	Qstop	Istop	Rstop	
1 3 mat'64-v					o	0.00	137	n	0.00	124	n	0.00	137	n	0.08	124	n	0.00	137	n	0.00	124	n	
2 1 icm-3					o	15.51	137	n	0.00	124	n	13.20	137	n	0.00	124	n	1.47	137	n	0.45	124	n	
3 4 e-loc					o	0.02	90	n	0.00	40	j	0.00	90	n	0.00	40	j	0.03	90	n	0.00	40	j	
3 4 e-loc					o	0.00	137	n	0.71	124	n	0.00	137	n	0.61	124	n	0.00	137	n	0.15	124	n	
3 4 mddm					o	0.00	137	n	1.44	124	n	0.00	137	n	1.22	124	n	0.00	137	n</				

nr	z.gem	lengte	groep	bovenbouw	railonderbreking											spectrum			toeslagen			correctie																																		
					r	Qdoor	Vdoor	Rdoor	Qstop	Istop	Rstop	Qdoor	Vdoor	Rdoor	Qstop	Istop	Rstop	brug	raildemp	algemeen	prognose	plafond																																		
355	7.4	200	Rijksweg A 1=beton mono/duoblok+ball.bed	1=voegloos spoor of wissel	52946000	53146000	741	0.0	0=gemiddeld	0.0	0.0	1.5	vc	rs	materieel	treintype	r	Qdoor	Vdoor	Rdoor	Qstop	Istop	Rstop	Qdoor	Vdoor	Rdoor	Qstop	Istop	Rstop	Qdoor	Vdoor	Rdoor	Qstop	Istop	Rstop																					
													1	3	mat'64-t	reizigers	o	0.00	140	n	0.00	130	n	0.00	140	n	0.08	130	n	0.00	140	n	0.00	140	n	0.00	140	n	0.16	130	n	0.45	130	n	0.00	40	j									
													1	3	mat'64-v	reizigers	o	0.06	140	n	0.28	130	n	0.22	140	n	0.80	130	n	0.00	140	n	0.00	140	n	0.00	140	n	0.00	140	n	0.00	140	n	0.00	140	n	0.00	140	n	0.00	140	n			
													2	1	icm-3	reizigers	o	15.51	140	n	0.00	130	n	13.20	140	n	0.00	130	n	1.47	140	n	0.00	130	n	0.00	130	n	0.00	140	n	0.00	140	n	0.00	140	n	0.00	140	n	0.00	140	n			
													3	4	e-loc	goederen	o	0.02	90	n	0.00	40	j	0.00	90	n	0.00	40	j	0.03	90	n	0.00	40	j	0.03	90	n	0.00	40	j	0.03	90	n	0.00	40	j	0.03	90	n	0.00	40	j			
													3	4	e-loc	reizigers	o	0.00	140	n	0.71	130	n	0.00	140	n	0.61	130	n	0.00	140	n	0.00	140	n	0.00	140	n	0.00	140	n	0.00	140	n	0.00	140	n	0.00	140	n	0.00	140	n			
													3	4	mddm	reizigers	o	0.00	140	n	1.44	130	n	0.00	140	n	1.22	130	n	0.00	140	n	0.00	140	n	0.00	140	n	0.00	140	n	0.00	140	n	0.00	140	n	0.00	140	n	0.00	140	n			
													4	3	goederen	goederen	o	5.24	90	n	0.00	40	j	6.86	90	n	0.00	40	j	8.28	90	n	0.00	40	j	8.28	90	n	0.00	40	j	8.28	90	n	0.00	40	j	8.28	90	n	0.00	40	j			
													5	4	de-loc	goederen	o	0.06	90	n	0.00	40	j	0.02	90	n	0.00	40	j	0.03	90	n	0.00	40	j	0.03	90	n	0.00	40	j	0.03	90	n	0.00	40	j	0.03	90	n	0.00	40	j			
													6	4	de-loc-6400	goederen	o	0.13	90	n	0.00	40	j	0.28	90	n	0.00	40	j	0.34	90	n	0.00	40	j	0.34	90	n	0.00	40	j	0.34	90	n	0.00	40	j	0.34	90	n	0.00	40	j			
													8	4	ddm-2/3	reizigers	o	0.00	140	n	7.15	130	n	0.01	140	n	6.11	130	n	0.03	140	n	0.00	140	n	0.00	140	n	0.00	140	n	0.00	140	n	0.00	140	n	0.00	140	n	0.00	140	n			
8	4	icm-4	reizigers	o	11.08	140	n	0.00	130	n	9.56	140	n	0.00	130	n	1.24	140	n	0.00	130	n	0.00	130	n	0.00	130	n	0.00	130	n	0.00	130	n	0.00	130	n	0.00	130	n																
8	4	irm-4	reizigers	o	0.36	140	n	0.00	130	n	0.00	140	n	0.00	130	n	0.00	140	n	0.00	130	n	0.00	140	n	0.00	140	n	0.00	130	n	0.00	130	n	0.00	130	n	0.00	130	n																
8	4	virtm-6	reizigers	o	0.30	140	n	0.00	130	n	0.00	140	n	0.00	130	n	0.00	140	n	0.00	130	n	0.00	140	n	0.00	140	n	0.00	130	n	0.00	130	n	0.00	130	n	0.00	130	n																
356	7.5	200	Rijksweg A 1=beton mono/duoblok+ball.bed	1=voegloos spoor of wissel	53146000	53346000	741	0.0	0=gemiddeld	0.0	0.0	1.5	vc	rs	materieel	treintype	r	Qdoor	Vdoor	Rdoor	Qstop	Istop	Rstop	Qdoor	Vdoor	Rdoor	Qstop	Istop	Rstop	Qdoor	Vdoor	Rdoor	Qstop	Istop	Rstop																					
													1	3	mat'64-t	reizigers	o	0.00	140	n	0.00	132	n	0.00	140	n	0.08	132	n	0.00	140	n	0.00	140	n	0.00	140	n	0.00	140	n	0.16	132	n	0.45	132	n	0.00	40	j						
													1	3	mat'64-v	reizigers	o	0.06	140	n	0.28	132	n	0.22	140	n	0.80	132	n	0.00	140	n	0.00	140	n	0.00	140	n	0.00	140	n	0.00	140	n	0.00	140	n	0.00	140	n	0.00	140	n	0.00	140	n
													2	1	icm-3	reizigers	o	15.51	140	n	0.00	132	n	13.20	140	n	0.00	132	n	1.47	140	n	0.00	132	n	0.00	132	n	0.00	140	n	0.00	140	n	0.00	140	n	0.00	140	n	0.00	140	n	0.00	140	n
													3	4	e-loc	goederen	o	0.02	90	n	0.00	40	j	0.00	90	n	0.00	40	j	0.03	90	n	0.00	40	j	0.03	90	n	0.00	40	j	0.03	90	n	0.00	40	j	0.03	90	n	0.00	40	j			
													3	4	e-loc	reizigers	o	0.00	140	n	0.71	132	n	0.00	140	n	0.61	132	n	0.00	140	n	0.00	140	n	0.00	140	n	0.00	140	n	0.00	140	n	0.00	140	n	0.00	140	n	0.00	140	n			
													3	4	mddm	reizigers	o	0.00	140	n	1.44	132	n	0.00	140	n	1.22	132	n	0.00	140	n	0.00	140	n	0.00	140	n	0.00	140	n	0.00	140	n	0.00	140	n	0.00	140	n	0.00	140	n			
													4	3	goederen	goederen	o	5.24	90	n	0.00	40	j	6.86	90	n	0.00	40	j	8.28	90	n	0.00	40	j	8.28	90	n	0.00	40	j	8.28	90	n	0.00	40	j	8.28	90	n	0.00	40	j			
													5	4	de-loc	goederen	o	0.06	90	n	0.00	40	j	0.02	90	n	0.00	40	j	0.03	90	n	0.00	40	j	0.03	90	n	0.00	40	j	0.03	90	n	0.00	40	j	0.03	90	n	0.00	40	j			
													6	4	de-loc-6400	goederen	o	0.13	90	n	0.00	40	j	0.28	90	n	0.00	40	j	0.34	90	n	0.00	40	j	0.34	90	n	0.00	40	j	0.34	90	n	0.00	40	j	0.34	90	n	0.00	40	j			
													8	4	ddm-2/3	reizigers	o	0.00	140	n	7.15	132	n	0.01	140	n	6.11	132	n	0.03	140	n	0.00	140	n	0.00	140	n	0.00	140	n	0.00	140	n	0.00	140	n	0.00	140	n	0.00	140	n			
8	4	icm-4	reizigers	o	11.08	140	n	0.00	132	n	9.56	140	n	0.00	132	n	1.24	140	n	0.00	132	n	0.00	132	n	0.00	132	n	0.00	132	n	0.00	132	n	0.00	132	n	0.00	132	n																
8	4	irm-4	reizigers	o	0.36	140	n	0.00	132	n	0.00	140	n	0.00	132	n	0.00	140	n	0.00	132	n	0.00	140	n	0.00	140	n	0.00	132	n	0.00	132	n	0.00	132	n	0.00	132	n																
8	4	virtm-6	reizigers	o	0.30	140	n	0.00	132	n	0.00	140	n	0.00	132	n	0.00	140	n	0.00	132	n	0.00	140	n	0.00	140	n	0.00	132	n	0.00	132	n	0.00	132	n	0.00	132	n																
357	7.6	200	Rijksweg A 1=beton mono/duoblok+ball.bed	1=voegloos spoor of wissel	53346000	53546000	741	0.0	0=gemiddeld	0.0	0.0	1.5	vc	rs	materieel	treintype	r	Qdoor	Vdoor	Rdoor	Qstop	Istop	Rstop	Qdoor	Vdoor	Rdoor	Qstop	Istop	Rstop	Qdoor	Vdoor	Rdoor	Qstop	Istop	Rstop																					
													1	3	mat'64-t	reizigers	o	0.00	140	n	0.00	135	n	0.00	140	n	0.08	135	n	0.00	140	n	0.00	140	n	0.00	140	n	0.00	140	n	0.16	135	n	0.45	135	n	0.00	40	j						
													1	3	mat'64-v	reizigers	o	0.06	140	n	0.28	135	n	0.22	140	n	0.80	135	n	0.00	140	n	0.00	140	n	0.00	140	n	0.00	140	n	0.00	140	n	0.00	140	n	0.00	140	n	0.00	140	n	0.00	140	n
													2	1	icm-3	reizigers	o	15.51	140	n	0.00	135	n	13.20	140	n	0.00	135	n	1.47	140	n	0.00	135	n	0.00	135	n	0.00	140	n	0.00	140	n	0.00	140	n	0.00	140	n	0.00	140	n	0.00	140	n
													3	4	e-loc	goederen	o	0.02	90	n	0.00	40	j	0.00	90	n	0.00	40	j	0.03	90	n	0.00	40	j	0.03	90	n	0.00	40	j	0.03	90	n	0.00	40	j	0.03	90	n	0.00	40	j			
													3	4	e-loc	reizigers	o	0.00	140	n	0.71	135	n	0.00	140	n	0.61	135	n	0.00	140	n	0.00	140	n	0.00	140	n	0.00	140	n	0.00	140	n	0.00	140	n	0.00	140	n	0.00	140	n			
													3	4	mddm	reizigers	o	0.00	140	n	1.44	135	n	0.00	140	n	1.22	135	n	0.00	140	n	0.00	140	n	0.																				

nr	z,gem	lengte	groep	bovenbouw	railonderbreking	km1		km2		kenmerk	Wissellen			spectrum		toeslagen		correctie																										
						Qstop	Istop	Rstop	Qstop		Istop	Rstop	brug	raildemp	algemeen	prognose	plafond																											
358	7.8	200	Rijksweg A1=beton mono/duoblok+ball.bed	1=voegloos spoor of wissel	53546000	53746000	741	0.0	0=gemiddeld	0.0	0.0	0.0	1.67	135	n	0.28	135	n	0.00	135	n																							
																						8	4	ddm-2/3	reizigers	o	0.00	140	n	7.15	135	n	0.01	140	n	6.11	135	n	0.03	140	n	1.67	135	n
																						8	4	icm-4	reizigers	o	11.08	140	n	0.00	135	n	9.56	140	n	0.00	135	n	1.24	140	n	0.28	135	n
																						8	4	irm-4	reizigers	o	0.36	140	n	0.00	135	n	0.00	140	n	0.00	135	n	0.00	140	n	0.00	135	n
																						8	4	virtm-6	reizigers	o	0.30	140	n	0.00	135	n	0.00	140	n	0.00	135	n	0.00	140	n	0.00	135	n
																						vc	rs	materieel	treintype	r	Qdoor	Vdoor	Rdoor	Qstop	Istop	Rstop	Qdoor	Vdoor	Rdoor	Qstop	Istop	Rstop	Qdoor	Vdoor	Rdoor	Qstop	Istop	Rstop
																						1	3	mat'64-t	reizigers	o	0.00	140	n	0.00	137	n	0.00	140	n	0.08	137	n	0.00	140	n	0.00	137	n
																						1	3	mat'64-v	reizigers	o	0.06	140	n	0.28	137	n	0.22	140	n	0.80	137	n	0.00	140	n	0.16	137	n
																						2	1	icm-3	reizigers	o	15.51	140	n	0.00	137	n	13.20	140	n	0.00	137	n	1.47	140	n	0.45	137	n
																						3	4	e-loc	goederen	o	0.02	90	n	0.00	40	j	0.00	90	n	0.00	40	j	0.03	90	n	0.00	40	j
359	7.9	200	Rijksweg A1=beton mono/duoblok+ball.bed	1=voegloos spoor of wissel	53746000	53946000	741	0.0	0=gemiddeld	0.0	0.0	0.0	1.67	137	n	0.28	139	n	0.00	139	n																							
																						8	4	ddm-2/3	reizigers	o	0.00	140	n	7.15	137	n	0.01	140	n	6.11	137	n	0.03	140	n	1.67	137	n
																						8	4	icm-4	reizigers	o	11.08	140	n	0.00	137	n	9.56	140	n	0.00	137	n	1.24	140	n	0.28	137	n
																						8	4	irm-4	reizigers	o	0.36	140	n	0.00	137	n	0.00	140	n	0.00	137	n	0.00	140	n	0.00	137	n
																						8	4	virtm-6	reizigers	o	0.30	140	n	0.00	137	n	0.00	140	n	0.00	137	n	0.00	140	n	0.00	137	n
																						vc	rs	materieel	treintype	r	Qdoor	Vdoor	Rdoor	Qstop	Istop	Rstop	Qdoor	Vdoor	Rdoor	Qstop	Istop	Rstop	Qdoor	Vdoor	Rdoor	Qstop	Istop	Rstop
																						1	3	mat'64-t	reizigers	o	0.00	140	n	0.00	139	n	0.00	140	n	0.08	139	n	0.00	140	n	0.00	139	n
																						1	3	mat'64-v	reizigers	o	0.06	140	n	0.28	139	n	0.22	140	n	0.80	139	n	0.00	140	n	0.16	139	n
																						2	1	icm-3	reizigers	o	15.51	140	n	0.00	139	n	13.20	140	n	0.00	139	n	1.47	140	n	0.45	139	n
																						3	4	e-loc	goederen	o	0.02	90	n	0.00	40	j	0.00	90	n	0.00	40	j	0.03	90	n	0.00	40	j
360	8.4	1121	Rijksweg A1=beton mono/duoblok+ball.bed	1=voegloos spoor of wissel	53946000	55172000	741	0.0	0=gemiddeld	0.0	0.0	0.0	1.67	140	n	0.28	140	n	0.00	140	n																							
																						8	4	ddm-2/3	reizigers	o	0.00	140	n	7.15	140	n	0.01	140	n	6.11	140	n	0.03	140	n	1.67	140	n
																						8	4	icm-4	reizigers	o	11.08	140	n	0.00	140	n	9.56	140	n	0.00	140	n	1.24	140	n	0.28	140	n
																						8	4	irm-4	reizigers	o	0.36	140	n	0.00	140	n	0.00	140	n	0.00	140	n	0.00	140	n	0.00	140	n
																						8	4	virtm-6	reizigers	o	0.30	140	n	0.00	140	n	0.00	140	n	0.00	140	n	0.00	140	n	0.00	140	n
																						vc	rs	materieel	treintype	r	Qdoor	Vdoor	Rdoor	Qstop	Istop	Rstop	Qdoor	Vdoor	Rdoor	Qstop	Istop	Rstop	Qdoor	Vdoor	Rdoor	Qstop	Istop	Rstop
																						1	3	mat'64-t	reizigers	o	0.00	140	n	0.00	140	n	0.00	140	n	0.08	140	n	0.00	140	n	0.00	140	n
																						1	3	mat'64-v	reizigers	o	0.06	140	n	0.28	140	n	0.22	140	n	0.80	140	n	0.00	140	n	0.16	140	n
																						2	1	icm-3	reizigers	o	15.51	140	n	0.00	140	n	13.20	140	n	0.00	140	n	1.47	140	n	0.45	140	n
																						3	4	e-loc	goederen	o	0.02	90	n	0.00	40	j	0.00	90	n	0.00	40	j	0.03	90	n	0.00	40	j

Rijlijnen

nr.z.gem	lengte	wegdek	hellingcor.	groep	omschrijving	kenmerk	art 110g	etm.intens.	%periode	Intensiteiten				snelheden				
										%	licht	middel	zwaar	motor	licht	middel	zwaar	motor
4467	8.2	1943 71 1-laags zoab CROW316		Rijksweg A28 (1)	A28 (GPP dd 2014-		vlicht	29989.8	<input checked="" type="checkbox"/>	dag	6.36	83.44	7.71	8.85	.00	115	100	90
										avond	3.86	85.60	4.71	9.69	.00	115	100	90
										nacht	1.03	66.16	8.74	25.09	.00	115	100	90
4486	7.9	293 71 1-laags zoab CROW316		Rijksweg A28 (1)	A28 (GPP dd 2014-		vlicht	29989.8	<input checked="" type="checkbox"/>	dag	6.36	83.44	7.71	8.85	.00	115	100	90
										avond	3.86	85.60	4.71	9.69	.00	115	100	90
										nacht	1.03	66.16	8.74	25.09	.00	115	100	90
4497	8.0	113 71 1-laags zoab CROW316		Rijksweg A28 (1)	A28 (GPP dd 2014-		vlicht	29989.8	<input checked="" type="checkbox"/>	dag	6.36	83.44	7.71	8.85	.00	115	100	90
										avond	3.86	85.60	4.71	9.69	.00	115	100	90
										nacht	1.03	66.16	8.74	25.09	.00	115	100	90
4501	7.4	5277 71 1-laags zoab CROW316		Rijksweg A28 (1)	A28 (GPP dd 2014-		vlicht	30332.0	<input checked="" type="checkbox"/>	dag	6.12	85.25	6.44	8.30	.00	115	100	90
										avond	3.34	88.43	3.59	7.98	.00	115	100	90
										nacht	1.65	71.48	9.67	18.85	.00	115	100	90
4565	7.8	54 71 1-laags zoab CROW316		Rijksweg A28 (1)	A28 (GPP dd 2014-		vlicht	29989.8	<input checked="" type="checkbox"/>	dag	6.36	83.44	7.71	8.85	.00	115	100	90
										avond	3.86	85.60	4.71	9.69	.00	115	100	90
										nacht	1.03	66.16	8.74	25.09	.00	115	100	90
4566	6.6	2939 71 1-laags zoab CROW316		Rijksweg A28 (1)	A28 (GPP dd 2014-		vlicht	29989.8	<input checked="" type="checkbox"/>	dag	6.36	83.44	7.71	8.85	.00	115	100	90
										avond	3.86	85.60	4.71	9.69	.00	115	100	90
										nacht	1.03	66.16	8.74	25.09	.00	115	100	90
4617	6.3	446 01 glad asfalt/DAB		Parallelweg (2)	Parallelweg(2025)	2566	vlicht	690.0	<input checked="" type="checkbox"/>	dag	6.70	92.90	4.60	2.50	.00	60	60	60
										avond	3.60	96.90	2.00	1.10	.00	60	60	60
										nacht	.60	94.40	4.20	1.40	.00	60	60	60
4629	6.0	839 01 glad asfalt/DAB		Parallelweg (2)	Parallelweg(2025)	3080	vlicht	875.0	<input checked="" type="checkbox"/>	dag	6.70	93.70	4.10	2.20	.00	60	60	60
										avond	3.60	97.20	1.80	1.00	.00	60	60	60
										nacht	.60	95.00	3.80	1.20	.00	60	60	60
4665	7.1	10 01 glad asfalt/DAB		Duinweg (3)	0	2568	vlicht	351.0	<input checked="" type="checkbox"/>	dag	6.70	95.10	3.20	1.70	.00	60	60	60
										avond	3.70	97.90	1.40	.70	.00	60	60	60
										nacht	.60	96.20	2.90	.90	.00	60	60	60
4668	6.7	14 01 glad asfalt/DAB		Duinweg (3)	0	2642	vlicht	106.0	<input checked="" type="checkbox"/>	dag	6.70	100.00	.00	.00	.00	60	60	60
										avond	3.80	100.00	.00	.00	.00	60	60	60
										nacht	.60	100.00	.00	.00	.00	60	60	60
4671	6.8	140 01 glad asfalt/DAB		Duinweg (3)	0	2682	vlicht	.0	<input checked="" type="checkbox"/>	dag	.00	100.00	.00	.00	.00	60	60	60
										avond	.00	100.00	.00	.00	.00	60	60	60
										nacht	.00	100.00	.00	.00	.00	60	60	60
4672	6.9	283 01 glad asfalt/DAB		Parallelweg (2)	0	2726	vlicht	351.0	<input checked="" type="checkbox"/>	dag	6.70	95.10	3.20	1.70	.00	60	60	60
										avond	3.70	97.90	1.40	.70	.00	60	60	60
										nacht	.60	96.20	2.90	.90	.00	60	60	60
4673	7.0	75 01 glad asfalt/DAB		Duinweg (3)	0	2730	vlicht	.0	<input checked="" type="checkbox"/>	dag	.00	100.00	.00	.00	.00	60	60	60
										avond	.00	100.00	.00	.00	.00	60	60	60
										nacht	.00	100.00	.00	.00	.00	60	60	60
4675	7.1	209 01 glad asfalt/DAB		Parallelweg (2)	0	2760	vlicht	351.0	<input checked="" type="checkbox"/>	dag	6.70	95.10	3.20	1.70	.00	60	60	60
										avond	3.70	97.90	1.40	.70	.00	60	60	60
										nacht	.60	96.20	2.90	.90	.00	60	60	60
4678	7.0	206 01 glad asfalt/DAB		Duinweg (3)	0	2778	vlicht	.0	<input checked="" type="checkbox"/>	dag	.00	100.00	.00	.00	.00	60	60	60
										avond	.00	100.00	.00	.00	.00	60	60	60
										nacht	.00	100.00	.00	.00	.00	60	60	60
4682	6.7	9 81 niet keperverband elementen CROW316		Duinweg (3)	0	2854	vlicht	106.0	<input checked="" type="checkbox"/>	dag	6.70	100.00	.00	.00	.00	60	60	60
										avond	3.80	100.00	.00	.00	.00	60	60	60
										nacht	.60	100.00	.00	.00	.00	60	60	60
4684	6.6	343 01 glad asfalt/DAB		Paasloweg (4)	0	3102	vlicht	418.0		dag	6.70	96.30	2.40	1.30	.00	60	60	60

nr.z.gem	lengte	wegdek	hellingcor. groep	omschrijving	kenmerk	art 110g	etm.intens.	%periode	Intensiteiten			snelheden								
									%	licht	middel	zwaar	motor	licht	middel	zwaar	motor			
									<input checked="" type="checkbox"/>											
4685	6.7	168 81 niet keperverband elementen CROW316	Paasloweg (4)	0	3104	vlicht	106.0													
									<input checked="" type="checkbox"/>	avond	3.70	98.40	1.00	.60	.00	60	60	60	60	
									<input checked="" type="checkbox"/>	nacht	.60	97.10	2.20	.70	.00	60	60	60	60	
									<input checked="" type="checkbox"/>	dag	6.70	100.00	.00	.00	.00	60	60	60	60	
									<input checked="" type="checkbox"/>	avond	3.80	100.00	.00	.00	.00	60	60	60	60	
4687	6.7	372 01 glad asfalt/DAB	Paasloweg (4)	0	4378	vlicht	119.0													
									<input checked="" type="checkbox"/>	nacht	.60	100.00	.00	.00	.00	60	60	60	60	
									<input checked="" type="checkbox"/>	dag	6.70	100.00	.00	.00	.00	60	60	60	60	
									<input checked="" type="checkbox"/>	avond	3.80	100.00	.00	.00	.00	60	60	60	60	
4688	6.7	97 01 glad asfalt/DAB	Paasloweg (4)	0	4380	vlicht	141.0													
									<input checked="" type="checkbox"/>	nacht	.60	100.00	.00	.00	.00	60	60	60	60	
									<input checked="" type="checkbox"/>	dag	6.70	100.00	.00	.00	.00	60	60	60	60	
									<input checked="" type="checkbox"/>	avond	3.80	100.00	.00	.00	.00	60	60	60	60	
4689	6.7	434 01 glad asfalt/DAB	Parallelweg (2)	0	4382	vlicht	415.0													
									<input checked="" type="checkbox"/>	dag	6.70	92.70	4.70	2.60	.00	60	60	60	60	
									<input checked="" type="checkbox"/>	avond	3.60	96.80	2.10	1.10	.00	60	60	60	60	
									<input checked="" type="checkbox"/>	nacht	.60	94.30	4.30	1.40	.00	60	60	60	60	
4690	6.8	117 01 glad asfalt/DAB	Parallelweg (2)	0	4384	vlicht	351.0													
									<input checked="" type="checkbox"/>	dag	6.70	95.10	3.20	1.70	.00	60	60	60	60	
									<input checked="" type="checkbox"/>	avond	3.70	97.90	1.40	.70	.00	60	60	60	60	
									<input checked="" type="checkbox"/>	nacht	.60	96.20	2.90	.90	.00	60	60	60	60	
4691	6.5	187 01 glad asfalt/DAB	Duinweg (3)	0	4456	vlicht	13.0													
									<input checked="" type="checkbox"/>	dag	7.20	100.00	.00	.00	.00	60	60	60	60	
									<input checked="" type="checkbox"/>	avond	4.00	100.00	.00	.00	.00	60	60	60	60	
									<input checked="" type="checkbox"/>	nacht	.70	100.00	.00	.00	.00	60	60	60	60	
4697	6.8	181 81 niet keperverband elementen CROW316	Zandpad (7km/u geen v0		112355	vlicht	55.0													
									<input checked="" type="checkbox"/>	dag	6.80	87.70	7.90	4.40	.00	60	60	60	60	
									<input checked="" type="checkbox"/>	avond	3.60	94.40	3.60	2.00	.00	60	60	60	60	
									<input checked="" type="checkbox"/>	nacht	.60	90.20	7.40	2.40	.00	60	60	60	60	
4698	6.7	145 81 niet keperverband elementen CROW316	Zandpad (7km/u geen v0		112356	vlicht	50.0													
									<input checked="" type="checkbox"/>	dag	6.80	96.60	2.20	1.20	.00	60	60	60	60	
									<input checked="" type="checkbox"/>	avond	3.80	98.60	.90	.50	.00	60	60	60	60	
									<input checked="" type="checkbox"/>	nacht	.60	97.40	2.00	.60	.00	60	60	60	60	
4699	7.2	216 01 glad asfalt/DAB	Parallelweg (2)	0	112410	vlicht	351.0													
									<input checked="" type="checkbox"/>	dag	6.70	95.10	3.20	1.70	.00	60	60	60	60	
									<input checked="" type="checkbox"/>	avond	3.70	97.90	1.40	.70	.00	60	60	60	60	
									<input checked="" type="checkbox"/>	nacht	.60	96.20	2.90	.90	.00	60	60	60	60	



Bijlage 4
Voorbeeld voorzieningen

Voorbeeld muurdemper



Silenzio ZR (AK)

Silenzio ZR (AK) is een geluiddempend ventilatierooster dat in een (buiten)muur wordt aangebracht. Het aluminium buitenrooster wordt met het binnenrooster verbonden door middel van een kunststofbuis met dempingmateriaal. Dit type combineert design met uitstekende akoestische en luchttechnische prestaties.

Technische eigenschappen

U - waarde	4,76 W/m ² /K
Waterdichtheid (in gesloten stand)	600 Pa
Winddichtheid (in gesloten stand)	300 Pa
Standaard bediening	Handbediening
Roosterhoogte	350 mm
Breedte	350 mm
Diepte	105 mm
Lengte van de buis (standaard)	300 mm
Diameter van de buis	250 mm

Waardentabel

Type	Ventilatiecapaciteit bij 1 Pa per stuk (dm ³ /s)	Dn _{e,W} (C;Ctr) open stand (dB)	Dn _{e,A} open stand (dB(A))	Dn _{e,A,tr} open stand (dB(A))	Rq _A open stand	Rq _{A,tr} open stand
Silenzio ZR	16,6	39 (-1;-4)	38	35	10,2	7,2
Silenzio ZR AK	9,0	48 (-1;-4)	47	44	16,6	13,5

Geluidsdempende eigenschappen

Type	Octaafbandwaarde bij 125 Hz (dB)	Octaafbandwaarde bij 250 Hz (dB)	Octaafbandwaarde bij 500 Hz (dB)	Octaafbandwaarde bij 1000 Hz (dB)	Octaafbandwaarde bij 2000 Hz (dB)
Silenzio ZR	27,8	27,5	31,9	46,2	56,8
Silenzio ZR AK	35,5	36,3	42,7	65,4	70,7

Susroosters:

Bijv. DucoGlasmax, Duco Minimax, Buva Acoustream

Suskasten:

Bijv. Ducomax, Buva Susstream

Mecahnisch:

Bijv. Sonair A+, Siegenia Aeropac

Muurdemper:

Bijv. Duco Silenzio, Buva geluiddempende muurroosters