



Sigma Bouw & Milieu
Phileas Foggstraat 153
7825 AW Emmen

Tel. (0591) 65 91 28
Fax (0591) 65 93 25

www.sigma-bm.nl
E-mail info@sigma-bm.nl

Onderwerp: **verkennend milieukundig bodemonderzoek volgens
NEN-5740+A1 en NEN-5707+C1
Parallelweg nr. 25 te Hierden**

Projectnummer: **18-M8353-01**

Opdrachtgever: **Mulder Bouwmanagement BV**

Datum: **22 maart 2018**

INHOUD

1	INLEIDING.....	4
1.1	Algemeen.....	4
1.2	Aanleiding van het verkennd milieukundig bodemonderzoek.....	4
1.3	Doel van het onderzoek.....	4
1.4	Referentiekader van het onderzoek.....	5
1.5	Opbouw van het rapport.....	5
2	VOORONDERZOEK.....	6
2.1	Basisinformatie.....	6
2.2	Keuze type vooronderzoek.....	9
2.3	Standaard vooronderzoek.....	9
2.4	Hypothese.....	13
3	VELDONDERZOEK.....	15
3.1	Uitvoering van het veldonderzoek.....	15
3.2	Resultaten van het veldonderzoek.....	18
4	CHEMISCH-ANALYTISCH ONDERZOEK.....	20
4.1	Onderzoeksprogramma chemisch-analytisch onderzoek.....	20
4.2	Toetsingscriteria.....	22
4.3	Analysresultaten en interpretatie.....	24
4.3.1	Milieuhygiënische kwaliteit grond.....	24
4.3.2	Milieuhygiënische kwaliteit grondwater.....	27
4.3.3	Asbest in grond.....	29
5	CONCLUSIES EN AANBEVELINGEN.....	33
5.1	verkennd milieukundig bodemonderzoek NEN 5740+A1.....	33
5.2	verkennd onderzoek asbest in grond NEN 5707+C1.....	34
	Aanbevelingen.....	37
	Algemeen/opmerkingen/betrouwbaarheid/uitsluitingen.....	38
	LITERATUURLIJST.....	39
	COLOFON.....	40

BIJLAGEN

1. Topografisch overzicht
2. Onderzoeklocatie met boorplan (1:1.000)
3. Beschrijvingen inspectiegaten/boringen
4. Analysecertificaten Search BV / SGS BV
5. Onafhankelijkheidsverklaring
6. Veldwerkverslag
7. Foto's
8. Verklarende woordenlijst

1 INLEIDING

1.1 Algemeen

In opdracht van Mulder Bouwmanagement BV is in februari 2018 door Sigma Bouw & Milieu een verkennend milieukundig bodemonderzoek uitgevoerd volgens NEN-5740+A1 en NEN-5707+C1 op een deel van het perceel gelegen aan de Parallelweg nr. 25 te Hierden (gemeente Harderwijk). De plaats en situering van de onderzoekslocatie is weergegeven in bijlage 1 en 2.

In dit onderzoek worden allereerst de locatiegegevens, de historische gegevens ofwel het bodemgebruik in het verleden evenals de resultaten van eventuele voorgaande bodemonderzoeken besproken. Vervolgens wordt de bodemopbouw, geologie en geohydrologie besproken. Op basis van de resultaten van het vooronderzoek is een onderzoekshypothese opgesteld. Het verdere onderzoek is op basis van deze hypothese uitgevoerd.

De onderzoeksresultaten worden geïnterpreteerd. Aan de hand van de interpretatie van de onderzoeksresultaten wordt een eindconclusie geformuleerd.

kwaliteitsborging:

Sigma Bouw & Milieu is gecertificeerd volgens de norm NEN-EN-ISO 9001:2008.

Het verkennend milieukundig bodemonderzoek is uitgevoerd volgens de richtlijnen uit het besluit uitvoeringskwaliteit Bodembeheer (KWALIBO). Zo is de gehanteerde onderzoeksstrategie opgesteld volgens de normen NEN-5725, NEN-5740+A1, NEN-5707+C1 en zijn de veld- en laboratoriumwerkzaamheden uitgevoerd volgens geldende beoordelingsrichtlijnen en accreditatieschema's.

De veldwerkzaamheden van Sigma Bouw & Milieu zijn verricht onder het procescertificaat BRL SIKB 2000 (Veldwerk bij milieuhygiënisch bodemonderzoek) waarvoor Sigma Bouw & Milieu is gecertificeerd en erkend door het ministerie van VROM. In het kader van het onderhavige onderzoek zijn de protocollen 2001 (plaatsen van handboringen en peilbuizen t.b.v. het nemen van grond- en grondwatermonsters), 2002 (het nemen van grondwatermonsters) en 2018 (locatie-inspectie en monsterneming asbest in bodem van toepassing).

Sigma Bouw & Milieu verklaart bij deze volledig onafhankelijk te zijn in de uitvoering van het onderzoek en op geen enkele wijze gerelateerd te zijn aan de eigenaar van het te onderzoeken terrein.

1.2 Aanleiding van het verkennend milieukundig bodemonderzoek

Aanleiding tot de uitvoering van dit verkennend milieukundig bodemonderzoek vormt de wens inzicht te verkrijgen in de kwaliteit van de bodem in verband met geplande woningbouw op de onderzoekslocatie.

1.3 Doel van het onderzoek

Het verkennend bodemonderzoek volgens NEN-5740+A1 heeft tot doel inzicht te verkrijgen in de milieuhygiënische kwaliteit van de bodem en vast te stellen of er sprake is van bodemverontreiniging. Aan de hand van dit onderzoek wordt inzicht verkregen in hoeverre het bodemgebruik van de locatie heeft geleid tot verontreiniging.

Op basis van de onderzoeksresultaten kan een milieuhygiënische beoordeling worden gegeven ten aanzien van de beoogde c.q. de toekomstige gebruiksmogelijkheden van de locatie. Indien uit de onderzoeksresultaten blijkt dat er sprake is van bodemverontreiniging zal worden beoordeeld of vervolgonderzoek noodzakelijk geacht wordt.

Het verkennend onderzoek asbest in bodem volgens NEN-5707+C1 heeft tot doel om na te gaan of de locatie al dan niet verdacht is op het voorkomen van asbesthoudende materialen op of in de bodem.

1.4 Referentiekader van het onderzoek

Teneinde de kwaliteit van de grond op de onderhavige locatie juist in te schatten is de onderzoeksopzet van het bodemonderzoek gebaseerd op de onderzoeksstrategie voor verkennend bodemonderzoek, onderzoeksnorm NEN 5740+A1 (literatuur 1).

Het verkennend bodemonderzoek asbest in grond is uitgevoerd volgens gebruikelijke inzichten en methoden volgens de NEN 5707+C1; Bodem - Inspectie, monsterneming en analyse van asbest in bodem en partijen grond; uitgifte augustus 2016 (literatuur 12).

1.5 Opbouw van het rapport

In het voorliggende rapport komen de volgende aspecten aan de orde:

- vooronderzoek, (hoofdstuk 2)
- veldonderzoek, (hoofdstuk 3)
- chemisch-analytisch onderzoek, (hoofdstuk 4)
- conclusies en aanbevelingen, (hoofdstuk 5).

2 VOORONDERZOEK

Het vooronderzoek wordt voorafgaand aan het feitelijke onderzoek (veld- en chemisch-analytisch onderzoek) uitgevoerd. Het vooronderzoek omvat het verzamelen van informatie over het vroegere en huidige gebruik van de onderzoekslocatie en de omgeving, onder meer gericht op het vinden van mogelijke bronnen van bodembelasting. Het vooronderzoek richt zich tevens op informatie betreffende de bodemgesteldheid en geohydrologie van de onderzoekslocatie.

De uitwerking van het vooronderzoek is gebaseerd op de leidraad bij het uitvoeren van verkennend, oriënterend en nader bodemonderzoek, onderzoeksnorm NEN 5725 (literatuur 9).

Afhankelijk van de aanleiding van het onderzoek en/of de initiële verdenking van een locatie wordt de diepgang van het vooronderzoek bepaald. De norm NEN 5725 onderscheidt hiermee drie verschillende typen vooronderzoek te weten: 1) een beperkt vooronderzoek, 2) een standaard vooronderzoek of 3) een uitgebreid vooronderzoek.

Om te kunnen bepalen welk type vooronderzoek van toepassing is moet van de locatie eerst de basisinformatie worden verzameld, vervolgens wordt de aanleiding van het onderzoek vastgesteld en ten slotte wordt de mate van verdachtheid van de locatie bepaald.

2.1 Basisinformatie

In tabel 2.1 is een overzicht van de basisinformatie weergegeven.

tabel 2.1 overzicht basisinformatie

adres plaats gemeente topografisch overzicht coördinaten kadastrale aanduiding oppervlakte onderzoekslocatie (bouwvlak) toekomstig bodemgebruik huidig bodemgebruik voormalig bodemgebruik ophogingen/dempingen/stortingen opvullingen en verhardingen toepassing van asbesthoudende bouw-, bodem- of verhardingsmaterialen	Parallelweg nr. 25 Hierden Harderwijk Zie bijlage 1 X = 174,69 Y=484,17 (middenpunt) gemeente Harderwijk sectie B nr. 6632 (ged.) ca. 13.800 m ² woningen bos, stacaravans, recreatiewoningen recreatiepark niet bekend de aanwezigheid van asbesthoudend materiaal in de bestaande bebouwing is niet uit te sluiten (niet onderzocht)
voorgaand bodemonderzoek op de onderzoekslocatie	► vooronderzoek d.d. 11-2003, ref. Elementair, 031119, i.v.m. nieuwbouw vakantiewoningen conclusies: ● op de locatie hebben geen bodembedreigende activiteiten plaatsgevonden ► verkennend bodemonderzoek d.d. 04-05-2007, ref. CSO, 07L075.10, i.v.m. bestemmingsplanwijziging en geplande nieuwbouw conclusies: ● de boven- en ondergrond bevat geen verhoogde gehalten ● het grondwater bevat verhoogde gehalten cadmium, chroom, zink t.o.v. de streefwaarde ● er is vanuit milieuhygiënisch oogpunt geen beperking t.a.v. de bestemmingsplanwijziging en transactie

voorgaand
bodemonderzoek
in de omgeving

- ▶ Parallelweg 24, asbestonderzoek in het kader van Saneringsregeling asbestwegen, d.d. 15-11-2010, ref. Grontmij, 299203
conclusies:
 - op de locatie is asbest gemeten in gehalten >100 mg/kg d.s

- ▶ Parallelweg 24, eindrapport sanering in het kader van Saneringsregeling asbestwegen, d.d. 11-06-2012, ref. Arcadis, B02033.000160
conclusies:
 - Na de uitgevoerde sanering zijn in de putwanden en -bodem van de ontgraving geen asbestverontreinigingen achtergebleven, er zijn dan ook geen gebruiksbeperkingen van toepassing

- ▶ Paasloweg 1, verkennend bodemonderzoek, d.d. 03-1995, ref. Oranjewoud, 15009-71855
conclusies:
 - de boven- en ondergrond bevat geen verhoogde gehalten
 - het grondwater bevat verhoogde gehalten chroom, nikkel en trichloormethaan t.o.v. de streefwaarde
 - er is vanuit milieuhygiënisch oogpunt geen beperking t.a.v. de beoogde nieuwbouw

- ▶ vooronderzoek Paasloweg 1, d.d. 31-08-2011, ref. Vink, P11M0163
conclusies:
 - de locatie wordt op voorhand beschouwd als een onverdachte locatie

- ▶ Paasloweg 1, verkennend bodemonderzoek incl. asbest, d.d. 19-09-2011, ref. Vink, P11M0163
conclusies:
 - de boven- en ondergrond bevat geen verhoogde gehalten
 - het grondwater bevat verhoogde gehalten tetrachlooretheen t.o.v. de streefwaarde
 - er is vanuit milieuhygiënisch oogpunt geen beperking t.a.v. de beoogde nieuwbouw

- ▶ vooronderzoek Paasloweg naast 1, d.d. 28-02-2003, ref. Grondvitaal, 310041
conclusies:
 - op de locatie hebben geen bodembedreigende activiteiten plaatsgevonden

Uit onderzoek naar het heterogeen voorkomen van barium en arseen in gemeente Harderwijk (Witteveen + Bos, d.d. 28 april 2006) is gebleken dat er in de grond van nature extreem hoge gehalten arseen tot 600 mg/kg voorkomen. Op de locatie aan de Paasloweg 1A te Hierden is een sterke verontreiniging aangetoond met zware metalen. Tevens is hier teerhoudend asfalt aanwezig. Er wordt geen invloed van deze verontreiniging verwacht op de huidige onderzoekslocatie.

In de omgeving van de onderzoekslocatie zijn op het vakantiepark enkele bodemonderzoeken uitgevoerd. Hierbij zijn in het grondwater regelmatig verhoogde gehalten chroom tot maximaal 5,9 µg/l (Oranjewoud, d.d. 29-6-95, kenmerk 15009-82118), cadmium tot maximaal 2 µg/l en zink tot maximaal 640 µg/l (IMD, d.d. 10-1-94, project 70826) aangetoond. Tevens worden incidenteel verhoogde concentraties lood, nikkel, kwik aromaten (ethylbenzeen, toluen, en xylene) en Trichlooretheen aangetoond. Hierbij is voor kwik een verhoging tot boven de tussenwaarde gemeten (Geomet, d.d. 3-4-95, opdrachtnr. 95-02-096-G33).

- De locatie is volgens de bodemkwaliteitskaart van Harderwijk gelegen in deelgebied 5 (Harderwijk Oost en Hierden) met de volgende bodemkwaliteitsklassen:
 - Ontgravingskwaliteit: natuur en landbouw
 - Bodemfunctieklasse: natuur en landbouw
 - Toepassingseis: natuur en landbouw

De onderzoekslocatie is gelegen aan de Parallelweg nr. 25 ten zuiden van de kern van Hierden (gemeente Harderwijk).

De topografische ligging van de onderzoekslocatie is weergegeven in bijlage 1.

De onderzoekslocatie betreft het noordelijk deel van het recreatiepark Dennenhoek gelegen aan de Parallelweg nr. 25 te Hierden.

De opdrachtgever is voornemens om op de onderzoekslocatie de nieuwbouw van woningen te realiseren.

Het onderhavige bodemonderzoek heeft betrekking gehad op het terreindeel t.p.v. de nieuw te bouwen woningen (bouwwak).

De onderzoekslocatie, het beoogde bouwwak, is thans nog deels bebouwd met een aantal af te breken recreatiewoningen. Op het noordwestelijk deel van de onderzoekslocatie staan thans nog enkele stacaravans. Voor het overige betreft de onderzoekslocatie onbebouwde terreindelen die meest als bos in gebruik zijn, delen zijn als tuintjes in gebruik.

Door het gebied lopen enkele zand- en grindpaden. Op het noordwestelijk deel van de onderzoekslocatie lopen enkele paden welke zijn verhard met puinmateriaal.

Het onderhavige onderzoek, het geografisch besluitvormingsgebied, betreft het terreindeel zoals weergegeven in bijlage 2.

De onderzoekslocatie, het beoogde bouwblok, heeft een oppervlakte van ca. 13.800 m² (zie bijlage 2).

In de directe omgeving van de locatie bevinden woningen en agrarische bedrijven.

Aan de noordzijde grenst de onderzoekslocatie aan de Paasloweg en het tegenover gelegen erf met bebouwing van Paasloweg 1.

Aan de oostzijde grenst de onderzoekslocatie aan naastgelegen recreatiepark.

Aan de zuidzijde grenst de onderzoekslocatie aan naastgelegen recreatiepark en op enige afstand aan de Parallelweg.

Aan de westzijde grenst de onderzoekslocatie aan de Bredeweg en het tegenover gelegen erf met bebouwing behorende tot Parallelweg 24.

2.2 Keuze type vooronderzoek

Het onderhavige bodemonderzoek betreft een verkennend bodemonderzoek in het kader van de aanvraag om een omgevingsvergunning voor de nieuwbouw van woningen op de locatie. Op basis van het stroomschema (figuur 1 blz.14) uit de NEN 5725 wordt in dit geval een standaard vooronderzoek volgens hoofdstuk 6 uit de NEN 5725 uitgevoerd.

2.3 Standaard vooronderzoek

Het standaard vooronderzoek omvat het verzamelen van informatie over vijf onderzoeksaspecten, te weten: 1) het voormalige bodemgebruik, 2) het huidige bodemgebruik, 3) het toekomstige bodemgebruik, 4) bodemopbouw en geohydrologie en 5) (financieel-) juridische situatie.

De hieronder vermelde historische gegevens zijn ontleend aan gegevens die door de opdrachtgever zijn verstrekt alsmede gegevens uit het milieuarchief van de gemeente Harderwijk (verkregen via de Omgevingsdienst Noord-Veluwe, mevr. A. Rappold), de bodematlas van de provincie Gelderland (met historisch bodembestand), het bodemloket, topografische kaarten, Topotijdreis.nl en het handelsbestand van de Kamer van Koophandel.

Het uitgevoerde vooronderzoek heeft betrekking tot de onderhavige onderzoekslocatie alsmede de aangrenzende percelen binnen een straal van 25 meter.

voormalige bodemgebruik

bodemgebruik in het verleden tot heden: (bron: opdrachtgever/gemeente/topografische kaarten)

- De onderzoekslocatie betreft het noordelijk deel van het recreatiepark Dennenhoek gelegen aan de Parallelweg nr. 25 te Hierden.
De opdrachtgever is voornemens om op de onderzoekslocatie de nieuwbouw van woningen te realiseren.
Het onderhavige bodemonderzoek heeft betrekking gehad op het terreindeel t.p.v. de nieuw te bouwen woningen (bouwvlak).
De onderzoekslocatie, het beoogde bouwvlak, is thans nog deels bebouwd met een aantal af te breken recreatiewoningen. Op het noordwestelijk deel van de onderzoekslocatie staan thans nog enkele stacaravans. Voor het overige betreft de onderzoekslocatie onbebouwde terreindelen die meest als bos en tuintjes in gebruik zijn.
Door het gebied lopen enkele zand- en grindpaden. Op het noordwestelijk deel van de onderzoekslocatie lopen enkele paden welke zijn verhard met puinmateriaal.
Het onderhavige onderzoek, het geografisch besluitvormingsgebied, betreft het terreindeel zoals weergegeven in bijlage 2.
De onderzoekslocatie, het beoogde bouwvlak, heeft een oppervlakte van ca. 13.800 m² (zie bijlage 2).
- Op de locatie Parallelweg nr. 25 te Hierden bevindt zich vanaf 1947 een recreatiepark. De bestaande recreatiewoningen op de onderzoekslocatie dateren van 1994 en 2001 (bron: Kadaster).
Op basis van oude topografische kaarten van voor 1860 tot 1956 is op de locatie geen bebouwing te herkennen. Op basis van oude topografische kaarten vanaf 1957 zijn op de locatie reeds enkele recreatiewoningen te herkennen.
- Ten behoeve van de bestaande bebouwing op de locatie is de volgende bouwvergunning verleend:
 - ▶ 1995, bouw van een receptie- en kantoorgebouw
 - ▶ 1997, bouw van een transformatorkast
- Ten behoeve van de locatie zijn in het verleden de volgende milieuvergunningen verleend:
 - ▶ 1970, oprichtingsvergunning voor Vakantiecentrum Dennenhoek met zwembad
 - ▶ 1996, milieuvergunning voor Vakantiecentrum Dennenhoek met zwembad, opslag van chloorbleekloog (25 kg)
 - ▶ 2006, Wm Besluit Horeca-, sport- en recreatie-inrichtingen Vakantiecentrum Dennenhoek (tijdens een bedrijfscontrole in 1982 zijn geen onregelmatigheden geconstateerd)
 - ▶ 2015, melding Activiteitenbesluit

- De locatie Parallelweg nr. 25 te Hierden wordt in het handelsbestand van de Kamer van Koophandel veelvuldig vermeld. Het betreft veel vermeldingen die gerelateerd zijn aan De Dennenhoek. Ook zijn er postadressen van andere bedrijven.

onder- of bovengrondse brandstoftanks: (bron: opdrachtgever/eigenaar/gemeente/provincie)

- Er is geen informatie omtrent de eventuele aanwezigheid of voormalige aanwezigheid van boven- of ondergrondse brandstoftanks op de onderzoekslocatie.
Er bestaat altijd de mogelijkheid dat ondergrondse brandstoftanks in het verleden geplaatst zijn zonder melding, de aanwezigheid van deze tanks blijkt dan niet uit registraties in archieven.

aanwezigheid van asbest

(bron: opdrachtgever/gemeente)

- De aanwezigheid van asbesthoudend materiaal in de bestaande bebouwing is niet uit te sluiten (niet onderzocht).
De locatie is volgens de provinciale asbestkansenkaart gelegen in een gebied met een grote kans op verontreiniging met asbest in de bodem, voornamelijk vanwege de oudere bebouwing.
Er is op voorhand geen informatie bekend omtrent de evt. aanwezigheid van asbest in de bodem.
Er bestaat altijd de mogelijkheid dat asbest (afval) ed. is begraven. Op voorhand is hiervan geen informatie bekend.

voormalige en huidige potentieel belastende agrarische en bedrijfsactiviteiten

(bron: opdrachtgever/ eigenaar/ gemeente/ provincie)

- Op de locatie Parallelweg nr. 25 te Hierden is vanaf 1947 een recreatiepark gevestigd. Voordien was de onderzoekslocatie onderdeel van een bosgebied. De onderzoekslocatie is deels gebruikt als kampeerterrein. Op delen van de onderzoekslocatie zijn enkele recreatiewoningen gerealiseerd. Voor het overige betreft de onderzoekslocatie onbebouwde terreindelen die meest als bos en tuintjes in gebruik zijn.
- Er is geen andere informatie omtrent evt. (voormalige) (bedrijfs)matige activiteiten op de onderzoekslocatie.
- Er is geen informatie omtrent evt. (voormalige) potentieel bodembedreigende activiteiten (verbranding afval, opslag van gevaarlijke stoffen etc.) t.p.v. de onderzoekslocatie.
- Er is geen informatie omtrent evt. (voormalige) potentieel bodembedreigende calamiteiten op de onderzoekslocatie.
- In de directe omgeving van de onderzoekslocatie bevinden zich boerderijen en woningen.
Op de locatie Paasloweg nr. 1 wordt melding gemaakt van wegfundering/wegverharding met asbest. Op de Paasloweg 1A te Hierden is een sterke verontreiniging aangetoond met zware metalen.
Tevens is hier teerhoudend asfalt aanwezig.
Het is op voorhand onbekend of activiteiten in de directe omgeving negatieve invloed hebben (gehad) op de bodemkwaliteit t.p.v. de onderhavige onderzoekslocatie.

verrichte handelingen met grond, verhardingsmateriaal en/of afval:

(bron: opdrachtgever/gemeente)

- Er is geen informatie omtrent evt. met bodemvreemd materiaal gedempte watergangen/sloten t.p.v. de onderzoekslocatie (het onderzochte terreindeel).
- Door het gebied lopen enkele zand- en grindpaden. Op het noordwestelijk deel van de onderzoekslocatie lopen enkele paden welke zijn verhard met puinmateriaal.
De met puin verharde paden binnen het onderzoeksgebied vallen niet onder de scope van dit onderzoek en zijn derhalve in dit onderzoek buiten beschouwing gelaten. Delen van de onderzoekslocatie zijn bestaand.
Er is geen andere informatie omtrent evt. opgebrachte gebiedsvreemde grond (ophogingen), verhardingsmateriaal, puinmateriaal en/of afval op de onderzoekslocatie.

ondergrondse infrastructuur in het heden verleden: (bron: opdrachtgever)

- geen informatie

archeologische waarden: (bron:gemeente/provincie)

- De locatie is gelegen in de archeologische zone met een middelmatige verwachting. Vergunningenbeleid bij middelhoge verwachting: bij bodemingrepen dieper dan 30 cm en groter dan 1000 m² archeologisch vooronderzoek uit laten voeren. Geadviseerd wordt in dat geval contact met de regioarcheoloog op te nemen.

niet gesprongen explosieven: (bron:gemeente/provincie)

- In Nederland zijn er niet gesprongen explosieven (NGE) uit de Tweede Wereldoorlog in de grond achtergebleven. De (potentiële) aanwezigheid van niet gesprongen explosieven kan een bedreiging inhouden bij grondroerende werkzaamheden en kan tot vertraging leiden bij planvorming en uitvoering van werkzaamheden. NGE's worden met name aangetroffen ter plaatse van 'strategische doelen' zoals binnensteden, verbindingswegen, spoorwegen, bruggen en havens. De gemeente is op basis van regelgeving verantwoordelijk voor het opsporen en ruimen van niet gesprongen explosieven uit de Tweede Wereldoorlog. Voor aanvullende informatie wordt verwezen naar de gemeente.

huidige bodemgebruik

huidige bodemgebruik van de locatie: (bron:opdrachtgever/terreininspectie)

- De onderzoekslocatie betreft het noordelijk deel van het recreatiepark Dennenhoek gelegen aan de Parallelweg nr. 25 te Hierden. De onderzoekslocatie, het beoogde bouwvlak, is thans nog deels bebouwd met een aantal af te breken recreatiewoningen. Op het noordwestelijk deel van de onderzoekslocatie staan thans nog enkele stacaravans. Voor het overige betreft de onderzoekslocatie onbebouwde terreindelen die meest als bos en tuintjes in gebruik zijn.

aanwezigheid van asbest (bron: opdrachtgever/gemeente)

- De aanwezigheid van asbesthoudend materiaal in de bestaande bebouwing is niet uit te sluiten (niet onderzocht). De locatie is volgens de provinciale asbestkansenkaart gelegen in een gebied met een grote kans op verontreiniging met asbest in de bodem, voornamelijk vanwege de oudere bebouwing. Er is op voorhand geen informatie bekend omtrent de evt. aanwezigheid van asbest in de bodem. Er bestaat altijd de mogelijkheid dat asbest (afval) ed. is begraven. Op voorhand is hiervan geen informatie bekend.

huidige verdachte/bedrijfsmatige/bodembelastende activiteiten:
(bron:opdrachtgever/gemeente)

- Op de onderzoekslocatie vinden thans geen bodembedreigende activiteiten plaats.

verhardingslagen: (bron:opdrachtgever/terreininspectie)

- Door het gebied lopen enkele zand- en grindpaden. Op het noordwestelijk deel van de onderzoekslocatie lopen enkele paden welke zijn verhard met puinmateriaal. De met puin verharde paden binnen het onderzoeksgebied vallen niet onder de scope van dit onderzoek en zijn derhalve in dit onderzoek buiten beschouwing gelaten. Delen van de onderzoekslocatie zijn bestraat.

toekomstige bodemgebruik

geplande herinrichting/ bouwplannen: (bron:opdrachtgever)

- de nieuwbouw van woningen

geplande bedrijfsactiviteiten: (bron:opdrachtgever)

- niet bekend

geplande potentieel bodemverontreinigende activiteiten: (bron:opdrachtgever)

- niet bekend

geologie, bodemsamenstelling en geohydrologie

De ondiepe geologie in het onderzoeksgebied is afgeleid van de Grondwaterkaart van Nederland (Dienst grondwaterverkenning TNO/DGGV) en ontleend aan het dinoloket (www.dinoloket.nl).

De bovenste laag, de deklaag, heeft een hoogte van ca. 4-10 m+NAP.
In tabel 2.2 is de geohydrologische opbouw weergegeven.

tabel 2.2 geohydrologische opbouw

diepte m-mv	beschrijving	formatie
0-100	matig fijne- tot grove zanden	Twente, Urk, Enschede

De stromingsrichting van het ondiepe grondwater van het eerste watervoerend is in het kader van dit onderzoek niet vastgesteld.

Opgemerkt dient te worden dat de stromingsrichting van het grondwater beïnvloed kan worden door drainepatroon, ligging van sloten, riolering, kabels, leidingen en funderingen.

(financieel-) juridische situatie

In tabel 2.3 zijn de financieel- juridische aspecten weergegeven.

tabel 2.3 financieel/juridische aspecten

kadastrale gegevens	gemeente Harderwijk, sectie B, nummer 6632 (ged.)
opdrachtgever/ belanghebbende rechtspersonen	-

2.4 Hypothese

Volgens de onderzoeksnorm NEN 5740+A1 en de NEN-5707+C1 dient, m.b.t. de aanwezigheid van eventuele bodemverontreiniging, vooraf een onderzoekshypothese te worden opgesteld. De hypothese kan worden opgesteld op basis van bekende (historische) gegevens, uit de betrokken informatie kan blijken dat de onderzoekslocatie, vooraf, als “verdacht” of “onverdacht” wordt aangemerkt.

Op basis van de historische informatie uit het vooronderzoek blijkt dat op de locatie Parallelweg nr. 25 te Hierden vanaf 1947 een recreatiepark gevestigd is. Voordien was de onderzoekslocatie onderdeel van een bosgebied.

De onderzoekslocatie is deels gebruikt als kampeerterrein. Op delen van de onderzoekslocatie zijn enkele recreatiewoningen gerealiseerd. Voor het overige betreft de onderzoekslocatie onbebouwde terreindelen die meest als bos en tuintjes in gebruik zijn.

Door het gebied lopen enkele zand- en grindpaden. Op het noordwestelijk deel van de onderzoekslocatie lopen enkele paden welke zijn verhard met puinmateriaal. De met puin verharde paden binnen het onderzoeksgebied vallen niet onder de scope van dit onderzoek (NEN-5740) en zijn derhalve in dit onderzoek buiten beschouwing gelaten. Onderzoek van puinpaden op de evt. aanwezigheid van asbesthoudend materiaal vindt plaats volgens NEN-5897.

Er is geen informatie bekend over (voormalige) potentieel verdachte deelloccaties (bronnen) of (voormalige) bodembedreigende activiteiten op de onderzoekslocatie.

NEN-5740+A1

De onderzoekslocatie, het beoogde bouwvlak, is in eerste aanleg als milieuhygiënisch "onverdacht" aangemerkt. Op basis van deze hypothese is het bodemonderzoek op het overige deel van de onderzoekslocatie uitgevoerd conform de bijbehorende onderzoeksstrategie, volgens NEN 5740+A1, paragraaf 5.1, strategie voor onverdachte locaties (ONV-NL) (literatuur 1).

Bij de toetsing van de hypothese wordt een enkele overschrijding van de achtergrondwaarde geïnterpreteerd als “onverdachte locatie”. Dit geldt vooral voor parameters welke van nature verhoogd aanwezig zijn en de achtergrondwaarde overschrijden.

NEN-5707+C1

Onderhavig onderzoek heeft tot doel om na te gaan of de onderzoekslocatie al dan niet asbest verdacht is. Om vast te stellen of de bodem asbesthoudend is de onderzoekslocatie in dit onderzoek onderzocht op de aanwezigheid van asbesthoudend materiaal in grond (percentage bodemvreemd materiaal <50%).

Op basis van de resultaten uit historisch vooronderzoek blijkt geen concrete informatie waaruit de aanwezigheid van asbest in de bodem blijkt.

De locatie is volgens de provinciale asbestkansenkaart gelegen in een gebied met een grote kans op verontreiniging met asbest in de bodem, voornamelijk vanwege de oudere bebouwing.

Op basis de informatie uit het vooronderzoek is de bodem t.p.v. de onderzoekslocatie, het beoogde bouwvlak, in eerste aanleg beschouwd als een mogelijk verdachte locatie voor de aanwezigheid van asbest. Het onderzoek t.p.v. de onderzoekslocatie is uitgevoerd volgens de onderzoeksstrategie “verkennend onderzoek op een verdachte locatie met een diffuse bodembelasting, heterogeen verdeeld, volgens paragraaf 6.4.5. van de NEN-5707+C1.

Conform de gehanteerde onderzoeksopzet zijn de volgende werkzaamheden uitgevoerd:

- visuele inspectie van de toplaag;
- het graven van inspectiegaten van 30 * 30 cm tot tenminste ca.50 cm-mv.
- het plaatsen van boringen met een boordiameter van 12 cm, tot maximaal 2 m-mv.
- het visueel inspecteren van de ontgraven grond op de aanwezigheid van asbestverdachte materialen.
- het bemonsteren van evt. asbestverdachte materialen.
- het analyseren van evt. asbestverdachte materialen conform NEN 5898.
- het analyseren van de uitgezeefde grond (fractie <20 mm) conform de NEN 5707+C1

Om onderbouwd een uitspraak te kunnen doen over de concentratie asbest in de actuele contactzone/bovengrond zijn in deze fase van het onderzoek bovengrondmonsters onderzocht op het gehalte asbest.

De toetsing van de in dit onderzoek gemeten gehalten asbest is geschied aan de interventiewaarde uit de circulaire bodemsanering. Hierin zijn een interventiewaarde en een restconcentratie van 100 mg/kg d.s. gewogen asbestconcentratie vastgelegd. De gewogen norm bestaat uit de serpentijnasbestconcentratie vermeerderd met 10 maal de amfiboolasbestconcentratie. De resultaten uit dit onderzoek worden geïnterpreteerd volgens NEN 5707+C1 (grond).

In tabel 2.4 is een overzicht van de gehanteerde onderzoeksstrategie weergegeven.

tabel 2.4 gehanteerde onderzoeksstrategie

(deel)locatie	mogelijke verontreiniging		onderzoeksstrategie
	grond	grondwater	
NEN-5740+A1 onderzoeklocatie (bouwvlak) (ca. 13.800 m ²)	-	-	ONV
NEN-5707+C1 onderzoeklocatie (bouwvlak) (ca. 13.800 m ²)	asbest	-	VED-HE

Bij de toetsing van de hypothese wordt een enkele overschrijding van de achtergrondwaarde geïnterpreteerd als "onverdachte locatie". Dit geldt vooral voor parameters welke van nature verhoogd aanwezig zijn en de achtergrondwaarde overschrijden.

3 VELDONDERZOEK

In dit hoofdstuk wordt het uitgevoerde veldwerkonderzoeksprogramma beschreven. Daarnaast worden de resultaten van het veldonderzoek weergegeven.

3.1 Uitvoering van het veldonderzoek

Het veldonderzoek is uitgevoerd onder procescertificaat BRL SIKB 2000 en conform de eisen uit de protocollen 2001, 2002 en 2018.

Het onderzoeksprogramma is ruimtelijk weergegeven in bijlage 2. In deze bijlage zijn alle geplaatste boringen geprojecteerd.

Het uitvoeren van boringen, het plaatsen van peilbuizen, het maken van inspectiegaten en het nemen van grondmonsters heeft plaatsgevonden op 05 en 20 februari 2018. De weersomstandigheden waren geen reden voor een verminderde visuele waarneming. Het was half bewolkt weer en er was geen neerslag en weinig wind.

Het bemonsteren van het grondwater is conform NEN-5740+A1 ruim een week na plaatsing van de peilbuizen op 20 februari 2018 uitgevoerd.

De veldwerkzaamheden zijn uitgevoerd door dhr. A. van Wuykhuyse en dhr. M. van Wuykhuyse geregistreerde veldwerkers van Sigma Bouw & Milieu te Emmen. Bedrijfs- en persoonserkenningen zijn weergegeven op de internetsite van Bodem+ (<http://www.senternovem.nl/bodemplus/erkenningen>). Een onafhankelijkheidsverklaring is opgenomen in bijlage 5.

NEN-5740+A1

Voorafgaand aan het plaatsen van boringen is een locatie-inspectie gehouden. Op basis van de locatie inspectie zijn de volgende bijzonderheden geconstateerd:

- tussen de stacaravans op het noordwestelijk deel van de locatie zijn paden verhard met puinmateriaal, ter plaatse is zintuiglijk is asbestverdacht materiaal waargenomen (foto 1)
- bij recreatiewoning 25-72 liggen enkele asbestverdachte afvoerbuizen in opslag

Alle geplaatste boringen zijn zodanig ruimtelijk verspreid over de onderzoekslocatie dat een zo representatief mogelijke indruk van de onderzoekslocatie wordt verkregen.

Alle boringen zijn uitgevoerd met behulp van een edelmanboor en geplaatst conform de eisen uit het protocol 2001.

De positionering van alle boringen is weergegeven in bijlage 2.

In totaal zijn, gelijkmatig verdeeld, op de onderzoekslocatie zeventwintig boringen geplaatst. Alle boringen zijn doorgezet tot in de aanwezige deklaag (0.5 m-mv). Zeven boringen zijn doorgezet 2.0 m-mv. Twee boringen zijn doorgezet tot in het freatisch grondwater, deze boringen zijn ten behoeve van de bemonstering van het grondwater afgewerkt met een peilbuis, filtertraject van max. ca. 2.8-3.8 m-mv.

De geplaatste peilbuizen zijn opgebouwd uit 1 meter HDPE peilfilter omstort met filtergrind.

Het filtergrind zorgt voor een goede instroming van het grondwater in het filter, daarnaast voorkomt het dat het filter dichtslibt. Het peilfilter bevindt zich 0.5 meter beneden het grondwaterniveau.

Boven het peilfilter bevindt zich blinde HDPE opzetbuis, omstort met bentoniet (zwellklei).

De zwelklei dient ervoor te zorgen dat toestroming vanuit de bovengrond wordt voorkomen.

De peilbuis is geplaatst conform de eisen uit het protocol 2001.

monstername grond

Het vrijkomende bodemmateriaal is zintuiglijk beoordeeld op bodemkundige eigenschappen, o.a. de korrelgrootteverdeling (textuur), kleur en eventueel aanwezige verontreinigingskenmerken.

Na de zintuiglijke beoordeling is het bodemmateriaal in trajecten van 0.5 meter of per afwijkende bodemlaag bemonsterd.

Grondmonsters t.b.v. analyse op vluchtige aromaten zijn m.b.v. een steekbus bemonsterd.

Grondmonsters zijn genomen conform de eisen uit het protocol 2001.

monstername grondwater

Om een representatief grondwatermonster te verkrijgen is de peilbuis, na plaatsing en voor monstername, grondig (3 maal de inhoud van het peilfilter) afgepompt. Voorafgaand aan de bemonstering is de grondwaterstand t.o.v. het maaiveld ingemeten.

Grondwatermonsters zijn genomen conform de eisen uit het protocol 2002 en NEN-5744 (literatuur 11).

Tijdens de monstername van het grondwater is in het veld de zuurgraad (pH) en de elektrische geleidbaarheid (EGV) bepaald.

NEN-5707+C1

veiligheid

Bij een onderzoek asbest in bodem dienen de getroffen maatregelen inzake veiligheid en gezondheid in overeenstemming te zijn met de CROW-publicatie nr. 132 "Werken in of met verontreinigde grond en verontreinigd grondwater" vigerende versie.

Tijdens de uitvoering van de werkzaamheden zijn de veiligheidsvoorschriften uit protocol 2018 gehanteerd.

Aan blootstelling aan asbest zijn zeer ernstige risico's voor de gezondheid verbonden. Algemeen kan gezegd worden dat, tijdens de inspectie, de monsterneming en analyse blootstelling aan asbest te allen tijde moet worden vermeden.

Voor de uitvoering van de werkzaamheden is het vochtgehalte in de bodem gemeten. Het vochtgehalte bedroeg in alle gevallen >10%. Bij een vochtpercentage van meer dan 10% zijn er geen risico's t.a.v. het vrijkomen van asbestvezels.

Door zorgvuldige decontaminatie en het voorkomen van stofvorming is emissie van eventuele asbestvezels tot een minimum beperkt.

De onderzoekers op de locatie hadden de beschikking over de benodigde persoonlijke beschermingsmiddelen, waaronder overalls(afspoelbaar en wegwerp), handschoenen, veiligheidsschoenen/-laarzen, volgelaatsmasker, P3 filters, ABEK-HG-P3 filters ed.

veldonderzoek

Het veldonderzoek heeft bestaan uit het inspecteren van de toplaag in combinatie met het graven van inspectiegaten en het uitvoeren van handboringen tot de ongeroerde bodemlaag.

Conform de NEN-5707+C1 wordt voor landbodemonderzoek onderscheid gemaakt tussen drie te onderzoeken bodemlagen:

- 1) de toplaag (0.0-0.02 m-mv) (maaiveld)
- 2) de bovengrond (0.02 m-mv-0.5 m-mv)
- 3) de ondergrond (0.5 m-mv-2.0 m-mv)

maaiveldinspectie

toplaag (0.0-0.02 m-mv)

De onderzoekslocatie is meest begroeid met dicht gras, struiken ed. Daarnaast is er sprake van veel afgevallen blad. Een inspectie van het maaiveld zoals is voorgeschreven in het protocol 2018 was derhalve niet mogelijk. Op de onderzoekslocatie is een indicatieve maaiveldinspectie uitgevoerd. Indien asbestverdacht materiaal wordt aangetroffen wordt de vindplaats gemarkeerd en wordt het materiaal verzameld.

Bij de visuele inspectie is geen grond geroerd of onder (vaste) obstakels gekeken. Bij het aantreffen van asbestverdachte materialen zijn deze bemonsterd (door middel van "hand-picking").

Tevens is de inspectie-efficiëntie ingeschat. De inspectie-efficiëntie is onder andere afhankelijk van de weersomstandigheden, de conditie van de toplaag (vochtig, vegetatie, vastgereden, plassen) en het type grond (zand, klei).

inspectiegaten

bovengrond (0.02-0.5 m-mv)

In het kader van het verkennend onderzoek asbest in grond t.p.v. de onderzoekslocatie is onderzoek verricht naar de aanwezigheid van asbest in de bovengrond. Het onderzochte terreindeel (bouwvlak) heeft een oppervlakte van ca. 13.800 m².

In het kader van het verkennend onderzoek asbest in grond t.p.v. de onderzoekslocatie zijn, teneinde een betrouwbare uitspraak te kunnen doen m.b.t. het voorkomen van asbest in de grond, vijftientig inspectiegaten van 0.3 m x 0.3 m tot max. ca. 0.5 meter minus maaiveld, op a-selecte wijze, gegraven m.b.v. een schop. De inspectiegaten G15 t/m G21+G24 t/m G27 zijn gemaakt op 05-02-2018. De inspectiegaten G1 t/m G14 zijn gemaakt op 20-02-2018.

Het onderzoeksprogramma is ruimtelijk weergegeven in bijlage 2. In deze bijlage zijn alle gegraven inspectiegaten geprojecteerd.

Het uitgegraven materiaal is gezeefd over een 20 mm zeef en/of uitgeharkt (tandafstand 20 mm) en is gescreend op de volgende aspecten:

- asbestverdachte restanten;
- bodemsamenstelling;
- afval- en puinrestanten.

De evt. aanwezige (asbest)verdachte delen groter dan ca. 20 mm zijn per soort en per inspectiegat verzameld, gewogen en in gesloten plasticzakken aan het laboratorium aangeboden voor onderzoek op asbest.

Van het uitgezeefde materiaal zijn op basis van de NEN 5707+C1 representatieve monsters van min. ca. 10 kg uit de fractie <20 mm verzameld uit max. 5 gaten. De bemonstering van de fijne fractie (deeltjes < 20 mm) heeft plaatsgevonden volgens tabel 8, "Minimale greep- en monstergrootte", uit de NEN 5707+C1.

In tabel 3.1 is een overzicht van inspectiegaten per terreindeel weergegeven.

tabel 3.1 inspectiegaten

terreindeel	inspectiegaten
bouwvlak	G1 t/m G21+G24 t/m G27 (select en a-select)

handboringen

ondergrond (0.5-2.0 m-mv)

Tevens is visueel onderzoek verricht naar de aanwezigheid van asbest in de ondergrond.

Vijf handboringen zijn doorgezet tot maximaal 2.0 m-mv. Hierbij is gebruik gemaakt van een 12 cm edelman grondboor. (combinatie met boringen in het kader van het verkennend bodemonderzoek volgens NEN-5740+A1).

De vrijkomende grond is visueel geïnspecteerd op de aanwezigheid van asbestverdachte materialen.

monstername grond en materialen

Het vrijkomende bodemmateriaal is zintuiglijk beoordeeld op bodemkundige eigenschappen, o.a. de korrelgrootteverdeling (textuur), kleur en eventueel aanwezige verontreinigingskenmerken.

Na de zintuiglijke beoordeling is het bodemmateriaal in trajecten van 0.5 meter of per afwijkende bodemlaag bemonsterd.

Grondmonsters zijn genomen conform de eisen uit het protocol 2001 en 2018.

De visueel aangetroffen asbestverdachte materialen zijn op een adequate wijze verpakt en als materiaalmonster aangeleverd aan het laboratorium.

Van het gezeefde materiaal <20 mm uit niet asbestverdachte inspectiegaten is, per max. 5 inspectiegaten een (meng)monster genomen bestaande uit twintig grepen van min. 0.5 kg.

Evt. asbestverdachte inspectiegaten zijn afzonderlijk bemonsterd middels twintig grepen van minimaal ca. 0.5 kg.

Na inspectie zijn de gaten weer gedicht met het uitgegraven materiaal.

3.2 Resultaten van het veldonderzoek

maaiveldinspectie

Voorafgaand aan het bodemonderzoek is t.p.v. het onderzoeksgebied een inspectie van het maaiveld uitgevoerd.

Tijdens de visuele inspectie van de toplaag is een ruimtelijke eenheid onderverdeeld in 'inspectie stroken' van maximaal 1.5 meter waarbij de toplaag strook voor strook in twee richtingen is geïnspecteerd.

Het onderzochte terreindeel, het beoogde bouwvlak is begroeid met gras, het maaiveld is niet voldoende (<25%) inspecteerbaar. Een maaiveldinspectie conform de NEN 5707+C1 (par. 6.2) en protocol 2018 was niet mogelijk. De uitgevoerde maaiveldinspectie is daarom indicatief.

In tabel 3.2 is de inspectie-efficiëntie van het maaiveld beschreven.

tabel 3.2 inspectie-efficiëntie maaiveld

deelgebied	inspectie-efficiëntie	conditie maaiveld
bouwvlak	20-40	gras, blad, (<25% van het maaiveld is zichtbaar)

Op basis van de indicatieve maaiveld-inspectie t.p.v. het onderzochte terreindeel van de locatie zijn de volgende waarnemingen gedaan:

- tussen de stacaravans op het noordwestelijk deel van de locatie zijn paden verhard met puinmateriaal, ter plaatse is zintuiglijk is asbestverdacht materiaal waargenomen (foto 1), de met puin verharde paden binnen het onderzoeksgebied vallen niet onder de scope van dit onderzoek (NEN-5740) en zijn derhalve in dit onderzoek buiten beschouwing gelaten, onderzoek van puinpaden op de evt. aanwezigheid van asbesthoudend materiaal vindt plaats volgens NEN-5897.
- bij recreatiewoning 25-72 liggen enkele asbestverdachte afvoerbuizen in opslag (foto 11), de herkomst van de buizen is niet bekend, gezien het formaat en het gewicht van de buizen zijn deze in dit onderzoek niet ter analyse meegenomen, bovendien is het niet de bedoeling om tijdens het onderzoek de locatie al te saneren.

Op het overige deel van het maaiveld is zintuiglijk (ter indicatie) geen asbest verdacht materiaal aangetroffen. (hierbij wordt opgemerkt wordt de maaiveld inspectie t.p.v. delen van de noordelijke helft van de locatie i.v.m. afgevallen blad, dichte en hoge begroeide niet kon worden uitgevoerd conform NEN-5707+C1 en protocol 2018). Onvoldoende inspecteerbare delen vallen buiten het inspectiegebied en blijven als asbestverdacht aangemerkt.

bodemopbouw

De boorprofielbeschrijvingen van alle verrichte boringen met bijbehorende zintuiglijke waarnemingen zijn grafisch uitgewerkt en opgenomen in bijlage 3.

In tabel 3.3 is op basis van de waarnemingen de lokale bodemopbouw beschreven.

tabel 3.3 lokale bodemopbouw

bodemlaag m-mv	hoofdbestanddeel	Toevoeging	Kleur
0.0-0.4	zand	zwak siltig	bruin/grijs
0.4-1.9	zand	zwak siltig	geel/beige
1.9-3.8	zand	zwak siltig, grindhoudend	grijs

veldmetingen grondwater

De resultaten van de veldwaarnemingen van het grondwater zijn in tabel 3.4 weergegeven.

tabel 3.4 veldwaarnemingen grondwater

peilbuis	filtertraject m-mv	grondwaterstand m-mv	voorpompen liter	pH	EGV geleidingsvermogen $\mu\text{S/cm}$	troebelheid (NTU)
1	2.8-3.8	2.21	5	5.6	225	9.4
16	2.0-3.0	1.47	5	5.7	190	6.6

Zintuiglijke waarnemingen asbest

In tabel 3.5 is een overzicht opgenomen van de aangetroffen asbestverdachte materialen op het maaiveld en in de grond. Deze waarnemingen zijn eveneens terug te vinden op de berekening van het gewogen gehalte asbest in bijlage 5.

tabel 3.5 asbest op maaiveld en inspectiegaten

inspectiegat	asbestverdacht materiaal maaiveld	asbestverdacht materiaal grond in de fractie >20 mm	
		diepte (m-mv)	aantal gram
G1 t/m G21	nee	0.0-0.5	-
G24	ja (afvoerbuis)	0.0-0.5	-
G25 t/m G27	nee	0.0-0.5	-

* = veldvochtig

Zintuiglijke waarnemingen overig

Tijdens het uitvoeren van de veldwerkzaamheden zijn in het uitgegraven materiaal bodemvreemde bijmengingen waargenomen.

De zintuiglijke waarnemingen zijn opgenomen in de sleufstaten in bijlage 3.

In onderstaande tabel 3.6 is een overzicht opgenomen van afwijkende waarnemingen t.a.v. aangetroffen overige bodemvreemde afwijkingen in de uitgegraven grond.

tabel 3.6 zintuiglijke waarnemingen overig

inspectiegat	Diepte m-mv	zintuiglijke waarnemingen
2/G2	0.0-0.1	baksteenresten, fractie >20 mm bodemvr. = % (0.12 kg)

Op basis van een steekproef van het uitgegraven bodemmateriaal is een in-situ dichtheid van het bodemmateriaal bepaald van 1.810 kg/m^3 . In verdere berekening is met deze bepaling gerekend.

4 CHEMISCH-ANALYTISCH ONDERZOEK

In dit hoofdstuk worden de uitvoering, het toetsingskader en de resultaten van de chemische analyses besproken. Vervolgens worden de resultaten van het chemisch-analytisch onderzoek geïnterpreteerd. Het chemisch onderzoek van grond is uitgevoerd door het NEN-EN-ISO 17025 geaccrediteerde milieulaboratorium van SGS BV (certificaat L086).

Het laboratorium onderzoek van grond en materiaalmonsters (asbest) is uitgevoerd door het NEN-EN-ISO 17025 geaccrediteerde milieulaboratorium van Search BV.

Alle analyses zijn geanalyseerd volgens het accreditatieschema AS3000 "laboratoriumanalyses voor milieuhygiënisch bodemonderzoek", waarvoor SGS is geaccrediteerd en erken door het ministerie van VROM.

De conservering van grond- en grondwatermonsters is uitgevoerd conform SIKB protocol 3001 "conserveringsmethoden en conserveringstermijnen voor milieumonsters".

4.1 Onderzoeksprogramma chemisch-analytisch onderzoek

NEN-5740+A1

grond

Teneinde in het kader van het verkennend bodemonderzoek een indruk te krijgen van de algemene kwaliteit van de grond zijn de grondmonsters, welke tijdens het veldonderzoek zijn genomen, in het laboratorium met elkaar gemengd tot grondmengmonsters.

Van het totaal aantal genomen grondmonsters op de locatie zijn vijf grond(meng)monsters samengesteld en geanalyseerd.

grondwater

Uit de geplaatste peilbuizen is per peilbuis een grondwatermonster genomen en geanalyseerd.

In onderstaande tabel 4.1 wordt de samenstelling van de grondmengmonsters, grondwatermonsters, de monsternamediepte en de uitgevoerde analyses weergegeven.

tabel 4.1 Analyse-schema

Monstercode	boringnummer(s)	diepte (m-mv)	zintuiglijke waarnemingen	analysepakket
grond				
1 (MM1)	1 t/m 3+5 t/m 9	0.0-0.5 m-mv	-	NEN-grond ^(*) +AS3000
2 (MM2)	10 t/m 14+16 t/m 19	0.0-0.5 m-mv	-	NEN-grond ^(*) +AS3000
3 (MM3)	20 t/m 27	0.0-0.5 m-mv	-	NEN-grond ^(*) +AS3000
4 (MM4)	1+2+7+10	0.5-2.0 m-mv	-	NEN-grond ^(*) +AS3000
5 (MM5)	16+19+25	0.5-2.0 m-mv	-	NEN-grond ^(*) +AS3000
grondwater				
1 (peilbuis)	1	2.8-3.8 m-mv	-	NEN-grondwater ^(**)
2 (peilbuis)	16	2.0-3.0 m-mv	-	NEN-grondwater ^(**)

verklaring van de gebruikte afkortingen en codes:⁽¹⁾

* NEN-grond	=	Standaard Pakket Grond omvat AS3000 voorbehandeling, 9 zware metalen, PAK (10-VROM), minerale olie (GC), PBC's, droge stof, organische stof en lutum;
**NEN-water	=	Standaard Pakket Grondwater omvat AS3000 voorbehandeling zware metalen, vluchtige aromaten (incl. naftaleen), chloorhoudende oplosmiddelen, chloorbenzenen, minerale olie, styreen en bromoform;
Zware metalen	=	barium (Ba)/cadmium (Cd)/Cobalt(Co)/koper (Cu)/lood (Pb)/nikkel (Ni)/zink (Zn)/Molybdeen (Mo)/kwik(Hg);
Vluchtige aromaten	=	Benzeen (B), Toluëen (T), Ethylbenzeen (E), Xylenen (X), Naftaleen (N) Styreen (S) (BTEXNS);
PCB	=	Polychloorbifenylen;
PAK	=	Polycyclische Aromatische Koolwaterstoffen;
VOH	=	Vluchtige gehalogeneerde koolwaterstoffen.
Bromoform	=	Tribroommethaan

NEN-5707+C1

Het uitgezeefde materiaal, fractie <20 mm, is onderzocht volgens NEN-5898 (asbest in de fijne fractie). In totaal zijn vijf grondmengmonsters van de fractie <20 mm geanalyseerd op het gehalte asbest.

In onderstaande tabel 4.2 wordt de samenstelling van de grondmonsters, de monsternamediepte en de uitgevoerde analyses weergegeven.

Er zijn geen verzamel materiaalmonsters geanalyseerd op het gehalte asbest.

tabel 4.2 analyse-schema

monstercode	inspectiegat	diepte (m-mv)	zintuiglijke waarneming	analysepakket
<i>grond</i>				
MM1	G1 t/m G5	0.0-0.5 m-mv	-	asbest (NEN5898)
MM2	G6 t/m G9	0.0-0.5 m-mv	-	asbest (NEN5898)
MM3	G10 t/m G14	0.0-0.5 m-mv	-	asbest (NEN5898)
MM4	G15 t/m G19	0.0-0.5 m-mv	-	asbest (NEN5898)
MM5	G20+G21+G24 G25+G26	0.0-0.5 m-mv	-	asbest (NEN5898)

Opgemerkt wordt dat de fractie <500 μm in dit stadium van het onderzoek kwalitatief is gecontroleerd om te kunnen vaststellen of er aanleiding bestaat om een kwantitatieve bepaling van deze fractie uit te voeren. In de fractie <500 μm is geen asbest aangetroffen.

4.2 Toetsingscriteria

grond en grondwater (NEN-5740+A1)

Om de kwaliteit van de bodem en de mate van verontreiniging te kunnen beoordelen, zijn de analyseresultaten van grondmonsters getoetst aan de geldende toetsingswaarden;

- 1) de achtergrondwaarde (AW-2000) zoals opgenomen in bijlage B van “de Regeling Bodemkwaliteit” (Staatscourant 22335, 02 november 2012) (literatuur 5)
- 2) de interventiewaarde zoals opgenomen in tabel 1 van “de Circulaire Bodemsanering”, (Staatscourant 16675, 27 juni 2013) (literatuur 6)

De toetsing van de meetresultaten is uitgevoerd middels BoToVa, de Bodem Toets Validatie Service van de overheid voor grond, grondwater en waterbodem. BoTova gaat uit van het wettelijk kader dat per 1 juli 2013 van kracht is.

In de BoToVa toetsing worden de meetwaarden gecorrigeerd/teruggerekend voor de “standaard bodem” (humus=10% en lutum=25%).

Generiek toetsingskader

Voor de beoordeling van de analyseresultaten van de grond- en grondwatermonsters wordt gebruik gemaakt van de achtergrondwaarden grond zoals opgenomen in de Regeling bodemkwaliteit, de streefwaarden grondwater en interventiewaarden grond en grondwater zoals opgenomen in de Circulaire bodemsanering.

Achtergrondwaarde (AW-2000):

De achtergrondwaarde (AW-2000) geeft de kwaliteit weer die 'van nature' voorkomt in de bodem van natuur- en landbouwgronden waarvoor geldt dat er geen sprake is van belasting door lokale verontreinigingsbronnen.

De achtergrondwaarden zijn opgenomen in het Besluit Bodemkwaliteit en zijn gebaseerd op het onderzoek 'Achtergrondwaarden 2000'. Hierin zijn gehalten vastgesteld van een groot aantal stoffen in bodem van natuur- en landbouwgronden in Nederland.

De achtergrondwaarde (AW-2000) geeft het niveau aan waarbij sprake is van duurzame bodemkwaliteit. Bij overschrijding van de achtergrondwaarde is er sprake van bodemverontreiniging.

Tussenwaarde/bodemindex-waarde >0.5:

De gemiddelde waarde van de achtergrondwaarde en de interventiewaarde $(S+I)/2$, hierna te noemen 'tussenwaarde'(T), wordt gehanteerd om aan te geven dat bij overschrijding de kans aanwezig is dat er sprake is van een ernstige verontreiniging, ofwel dat nader onderzoek noodzakelijk is.

De tussenwaarde heeft geen wettelijke status maar is een indicatieniveau voor het uitvoeren van aanvullend onderzoek. De tussenwaarde geeft het concentratieniveau aan waarboven onder bepaalde omstandigheden risico's voor mens en milieu aan de orde kunnen zijn. De tussenwaarde is zodoende een indicatiewaarde voor nader onderzoek.

Bij overschrijding van de T-waarde of bodemindex waarde (>0.5) dient aanvullend/nader bodemonderzoek in overweging genomen te worden.

Een nader onderzoek wordt uitgevoerd indien er een vermoeden bestaat dat er sprake is van een ernstig geval van bodemverontreiniging.

Interventiewaarde:

De interventiewaarde (I) geeft aan dat bij overschrijding van deze waarde de functionele eigenschappen die de bodem heeft voor mens, plant en dier ernstig zijn verminderd of dreigen te worden verminderd.

Is er sprake van een ernstige bodemverontreiniging en wordt de interventiewaarde in meer dan 25 m^3 grond of 100 m^3 grondwater (bodenvolume) overschreden, dan kan er noodzaak zijn tot sanering. De saneringsurgentie wordt bepaald door blootstellingsrisico's van mens, dier en plant en de verspreidingsrisico's van de betreffende stoffen (actuele risico's).

De interventiewaarden zijn gebaseerd op de risico's voor de volksgezondheid en het milieu (onderzoek RIVM).

Bij de beoordeling van bodemverontreiniging aan de hand van de genoemde toetsingswaarden spelen nog een aantal aspecten een rol. Rekening dient te worden gehouden met het feit dat de mobiliteit van stoffen in de bodem en daardoor de verspreiding van stoffen afhankelijk is van diverse bodemkenmerken. Daarnaast speelt de bestemming en het gebruik van de locatie in de huidige situatie alsmede de toekomstige situatie, een grote rol bij de beoordeling van de risico's voor het milieu.

asbest in grond (NEN-5707+C1)

De interventiewaarde voor asbest in bodem, grond en baggerspecie bedraagt 100 mg/kg gewogen (serpentijnasbest concentratie vermeerderd met 10 maal de amfiboolasbestconcentratie).

Het resultaat van het verkennd onderzoek is een indicatieve uitspraak over de mogelijke verontreiniging van het toegepaste bouw- en sloopafval of recyclinggranulaat / bodem op basis van verzamelde stukken asbesthoudend materiaal en (meng)monsters. Aan de hand van het verkregen indicatieve gehalte aan asbest wordt nagegaan of nader onderzoek asbest al dan niet noodzakelijk is. Door de lagere onderzoeksintensiteit van het verkennd onderzoek kan in deze fase niet direct worden getoetst aan de grenswaarde. In het verkennd onderzoek wordt het gehalte getoetst aan de grenswaarde gecorrigeerd met een factor 2. Deze correctiefactor is een maat voor de betrouwbaarheid van het verkennd onderzoek in relatie tot het nader onderzoek. Alleen als in het verkennd onderzoek de onderzoeksintensiteit (hoeveelheid geïnspecteerd materiaal in de gaten en aantal analyses) op hetzelfde niveau zit als in het nader onderzoek is een directe toetsing aan de grenswaarde mogelijk.

Als het asbestgehalte kleiner is dan de helft van de grenswaarde is het statistisch aannemelijk dat ook in een nader onderzoekstraject de grenswaarde niet zal worden overschreden. In deze gevallen geldt er geen noodzaak tot het uitvoeren van een nader onderzoek asbest. Bij een asbestgehalte groter dan de helft van de grenswaarde is een nader onderzoek asbest verplicht. De hoogst bepaalde waarde binnen een(deel)locatie of (deel)partij is hiervoor bepalend.

Bijlage 3 van de circulaire bodemsanering 2013 (saneringscriterium, protocol asbest) geeft aan, dat indien gemiddeld meer dan 100 mg / kg d.s. gewogen asbest in de verdachte bodemlaag is gemeten, er sprake is van een ernstige bodemverontreiniging ongeacht het volume waarin deze verontreiniging is aangetroffen. Nadat de verontreiniging is ingekaderd is echter de gemiddelde concentratie asbest per deellocatie of verdachte locatie bepalend voor de ernst en de omvang van de verontreiniging volgens de circulaire. Indien de concentratie asbest meer dan 100 mg/ kg d.s. bedraagt dient een risicobeoordeling te worden uitgevoerd om te bepalen of er onaanvaardbare risico's zijn.

Van de bodemlagen waarin zintuiglijk asbesthoudende materialen zijn aangetroffen in de fractie >20 mm is een berekening gemaakt van de asbestconcentratie. Hiertoe is gebruik gemaakt van de navolgende formule:

$$C_{mi} = \sum (M_k \times \%_{k,i} / 100) / V \times N_s \times ds$$

waarin:

V (in dm³) : volume (V) van de sleuf of het gegraven gat.

M_k (in mg) : massa van de verzamelde asbesthoudende materialen van het type "k" (bijvoorbeeld asbestplaatjes).

%_{k,i} : gemiddeld % van asbestsoort "i" (bijv. chrysotiel) in de verzamelde asbesthoudende materialen van type "k".

N_s (in kg/dm³) : stortgewicht van de grond/puin.

ds : percentage droge stof

4.3 Analyseresultaten en interpretatie

In deze paragraaf zijn de resultaten van de chemische analyses van de grond- en grondwatermonsters, gerelateerd aan toetsingswaarden, weergegeven in tabelvorm. Na elke tabel worden de onderzoeksresultaten besproken.

In bijlage 4 zijn van alle uitgevoerde analyses de analysecertificaten van SGS BV en Search BV opgenomen.

4.3.1 Milieuhygiënische kwaliteit grond

boven- en ondergrond (0.0-2.0 m-mv)

In tabel 4.3 en 4.4 wordt een volledig overzicht weergegeven van de analyseresultaten getoetst aan de toetsingswaarde.

tabel 4.3: gemeten gehalten (mg/kg d.s.) in grond met beoordeling conform de Wet Bodembescherming

Beoordeling kwaliteit van grond volgens Wbb in het kader van WBB (BoToV a toetsing T.12 versie 3.0.0 is uitgevoerd op 12 maart 2018 om 09:24)													
Parameter	Eenheid	Toetsingsw aarden			GP18-03435.001			GP18-03435.002			GP18-03435.003		
		AW	TW	IW	BW 1	BTV 1	SGS 1	BW 2	BTV 2	SGS 2	BW 3	BTV 3	SGS 3
Korrelgroottefractie	%				1,4			1,6			0,98		
Droge stof	% m/m				90	--		90	--		92	--	
Organisch stof	%				2,5			4,1			1,8		
1. Metalen													
barium (Ba)	mg/kg			--	54	--		54	--		54	--	
cadmium (Cd)	mg/kg	0,6	6,8	13	0,24	≤AW		0,22	≤AW		0,24	≤AW	
kobalt (Co)	mg/kg	15	102,5	190	7,4	≤AW		7,4	≤AW		7,4	≤AW	
koper (Cu)	mg/kg	40	115	190	14	≤AW		6,8	≤AW		7,2	≤AW	
kwik (Hg)	mg/kg	0,15	18,08	36	0,050	≤AW		0,049	≤AW		0,050	≤AW	
lood (Pb)	mg/kg	50	290	530	42	≤AW		47	≤AW		11	≤AW	
molybdeen (Mo)	mg/kg	1,5*	95,75	190	1,1	≤AW		1,1	≤AW		1,1	≤AW	
nikkel (Ni)	mg/kg	35	67,5	100	8,2	≤AW		8,2	≤AW		8,2	≤AW	
zink (Zn)	mg/kg	140	430	720	47	≤AW		56	≤AW		33	≤AW	
4. Polycyclische aromatische koolwaterstoffen (PAK's)													
naftaleen	mg/kg			--	0,035			0,035			0,035		
fenantreen	mg/kg			--	0,035			0,035			0,24		
antraceen	mg/kg			--	0,035			0,035			0,035		
fluorantheen	mg/kg			--	0,12			0,056			0,22		
chryseen	mg/kg			--	0,064			0,035			0,076		
benzo(a)antraceen	mg/kg			--	0,058			0,035			0,035		
benzo(a)pyreen	mg/kg			--	0,061			0,035			0,035		
benzo(k)fluorantheen	mg/kg			--	0,035			0,035			0,035		
indeno(1,2,3cd)pyreen	mg/kg			--	0,056			0,035			0,035		
benzo(ghi)peryleen	mg/kg			--	0,061			0,035			0,035		
PAK's (som 10)	mg/kg	1,5	20,75	40	0,56	≤AW		0,37	≤AW		0,78	≤AW	
5. Gechloreerde koolwaterstoffen													
e. overige gechloreerde koolwaterstoffen													
PCB 28	ug/kg				2,8			1,7			3,5		
PCB 52	ug/kg				2,8			1,7			3,5		
PCB 101	ug/kg				2,8			1,7			3,5		
PCB 118	ug/kg				2,8			1,7			3,5		
PCB 138	ug/kg				6,0			1,7			3,5		
PCB 153	ug/kg				4,8			1,7			3,5		
PCB 180	ug/kg				2,8			1,7			3,5		
PCB's (som 7)	ug/kg	20	510	1000	25	Won	0,0	12	≤AW		25	≤AW	
7. Overige stoffen													
minerale olie	mg/kg	190	2595	5000	56	≤AW		34	≤AW		70	≤AW	
MonsterID													
GP18-03435.001	MM1: MM1, 01: 0-40, 02: 10-50, 03: 0-30, 05: 0-40, 06: 0-25, 07: 35-50, 08: 0-15, 09: 0-50												
GP18-03435.002	MM2: MM2, 10: 0-25, 11: 0-20, 12: 0-20, 13: 0-20, 14: 0-40, 16: 0-30, 17: 0-50, 18: 0-30, 19: 0-50												
GP18-03435.003	MM3: MM3, 20: 0-30, 21: 0-20, 22: 0-40, 23: 0-50, 24: 0-50, 25: 0-30, 26: 0-50, 27: 0-50												
Legenda's													
AW: Achtergrondw aarde; TW: Tussenw aarde; IW: Interventiew aarde													
BW n: Botova Berekende Waarde; BTV n: Botova conclusie; SGS n: SGS toevoeging													
--: Geen toetsoordeel mogelijk; ≤AW: ≤ Achtergrondw aarde; Won: Wonen													
Aditionele Info													
Als de BW w aarde in groen is afgedrukt betreft dit een w aarde kleiner dan de officiële rapportage grens													
SGS n bevat de Bodemindex, BI = (BW-AW)/(IW-AW). Als AW=IW: #DIV/0													

tabel 4.4: gemeten gehalten (mg/kg d.s.) in grond met beoordeling conform de Wet Bodembescherming

Beoordeling kwaliteit van grond volgens Wbb in het kader van WBB										
(BoToVa toetsing T.12 versie 3.0.0 is uitgevoerd op 12 maart 2018 om 09:26)										
Monster ID					GP18-03435.004			GP18-03435.005		
Klant Ref.					18-M8353			18-M8353		
Bodemtraject (m-mv)					0.6-2.0			0.5-2.0		
Bodemtype					Zs1			Zs1		
Zintuiglijke waarnemingen					Voldoet aan AW			Voldoet aan AW		
BoToVa Monster Conclusie					MaxBl:0,0			MaxBl:0,0		
Parameter		Toetsingsw aarden								
Algemeen	Eenheid	AW	TW	IW	BW 1	BTV 1	SGS 1	BW 2	BTV 2	SGS 2
Korrelgroottefractie	%				0,49			1,0		
Droge stof	% m/m				93	--		93	--	
Organisch stof	%				0,35			0,35		
1. Metalen										
barium (Ba)	mg/kg			--	54	--		54	--	
cadmium (Cd)	mg/kg	0,6	6,8	13	0,24	≤AW		0,24	≤AW	
kobalt (Co)	mg/kg	15	102,5	190	7,4	≤AW		7,4	≤AW	
koper (Cu)	mg/kg	40	115	190	7,2	≤AW		7,2	≤AW	
kwik (Hg)	mg/kg	0,15	18,08	36	0,050	≤AW		0,050	≤AW	
lood (Pb)	mg/kg	50	290	530	11	≤AW		11	≤AW	
molybdeen (Mo)	mg/kg	1,5*	95,75	190	1,1	≤AW		1,1	≤AW	
nikkel (Ni)	mg/kg	35	67,5	100	8,2	≤AW		8,2	≤AW	
zink (Zn)	mg/kg	140	430	720	33	≤AW		33	≤AW	
4. Polycyclische aromatische koolwaterstoffen (PAK's)										
naftaleen	mg/kg			--	0,035			0,035		
fenantreen	mg/kg			--	0,035			0,035		
antraceen	mg/kg			--	0,035			0,035		
fluorantheen	mg/kg			--	0,035			0,035		
chryseen	mg/kg			--	0,035			0,035		
benzo(a)antraceen	mg/kg			--	0,035			0,035		
benzo(a)pyreen	mg/kg			--	0,035			0,035		
benzo(k)fluorantheen	mg/kg			--	0,035			0,035		
indeno(1,2,3cd)pyreen	mg/kg			--	0,035			0,035		
benzo(ghi)peryleen	mg/kg			--	0,035			0,035		
PAK's (som 10)	mg/kg	1,5	20,75	40	0,35	≤AW		0,35	≤AW	
5. Gechloreerde koolwaterstoffen										
e. overige gechloreerde koolwaterstoffen										
PCB 28	ug/kg				3,5			3,5		
PCB 52	ug/kg				3,5			3,5		
PCB 101	ug/kg				3,5			3,5		
PCB 118	ug/kg				3,5			3,5		
PCB 138	ug/kg				3,5			3,5		
PCB 153	ug/kg				3,5			3,5		
PCB 180	ug/kg				3,5			3,5		
PCB's (som 7)	ug/kg	20	510	1000	25	≤AW		25	≤AW	
7. Overige stoffen										
minerale olie	mg/kg	190	2595	5000	70	≤AW		70	≤AW	
MonsterID		Monsteromschrijving								
GP18-03435.004		MM4: MM4, 01: 90-120, 01: 150-200, 02: 120-170, 02: 170-200, 07: 60-100, 07: 155-200, 10: 90-140, 10: 150-200								
GP18-03435.005		MM5: MM5, 16: 90-140, 16: 140-190, 16: 50-80, 19: 110-150, 19: 150-200, 25: 70-120, 25: 150-200								
Legenda's										
AW: Achtergrondw aarde; TW: Tussenw aarde; IW: Interventiew aarde										
BW n: Botova Berekende Waarde; BTV n: Botova conclusie; SGS n: SGS toevoeging										
--: Geen toetsoordeel mogelijk; ≤AW: ≤ Achtergrondw aarde										
Additionele Info										
Als de BW waarde in groen is afgedrukt betreft dit een waarde kleiner dan de officiële rapportage grens										
SGS n bevat de Bodemindex, BI = (BW-AW)/(IW-AW). Als AW=IW: #DIV/0										

interpretatie onderzoeksresultaten grond

bovengrond (0.0-0.5 m-mv)

Bovengrondmengmonster MM1 (boring 1 t/m 3+5 t/m 9) bevat een verhoogd gehalte PCB's (som 7) t.o.v. de achtergrondwaarde.

Het verhoogd gemeten gehalte PCB's (som 7) in het bovengrondmengmonster MM1 overschrijdt de achtergrondwaarde, de tussenwaarde (indicatie voor nader onderzoek) en de bodemindex-waarde (>0.5) wordt in dit geval in het onderzochte bovengrondmengmonster MM1 niet overschreden.

PCB's (polychloorbifenylen) staan al tientallen jaren in de belangstelling als bedreiging voor de volksgezondheid. Dat danken ze aan een slechte afbreekbaarheid, een neiging tot stapelen in dierlijk (en dus ook humaan) vetweefsel en uiteenlopende toxische eigenschappen. Verspreiding van persistente verontreinigingen gaat hoofdzakelijk via de lucht, ze komen vervolgens terecht op gewassen, de bodem en in water. Door hun lipofiele eigenschappen (vetoplosbaar) treedt vervolgens stapeling op in met name dierlijk vetweefsel.

PCB's zijn geen natuurlijk voorkomende stoffen. De aanwezigheid van PCB's in het milieu is met name het gevolg van industriële productie en het gebruik van PCB's van ongeveer 1930 tot 1980.

Polychloorbifenylen (PCB's) zijn op zeer uiteenlopende manieren toegepast: als isolatie vloeistof in transformatoren en condensatoren, als hydraulische- of warmtegeleidingsvloeistoffen, koelvloeistof, smeermiddel en weekmaker in kunststoffen, en verder in verf, inkt, lak, kit, lijm, koolstofvrij kopieerpapier en bestrijdingsmiddelen. Aangezien productie en gebruik van PCB's sinds 1985 volledig zijn verboden, zijn dit soort PCB-houdende producten al lange tijd niet meer in de handel.

Het in bovengrondmengmonster MM1 gemeten gehalte polychloorbifenylen (PCB) is op basis van zintuiglijke waarnemingen vooralsnog niet eenduidig te relateren.

De overige onderzochte stoffen zijn in het bovengrondmengmonster MM1 niet verhoogd gemeten t.o.v. de achtergrondwaarde en/of detectiewaarde.

Bovengrondmengmonster MM2 (boring 10 t/m 14+16 t/m 19) bevat geen van de onderzochte stoffen niet verhoogd gemeten t.o.v. de achtergrondwaarde en/of detectiewaarde.

Bovengrondmengmonster MM3 (boring 20 t/m 27) bevat geen van de onderzochte stoffen niet verhoogd gemeten t.o.v. de achtergrondwaarde en/of detectiewaarde.

ondergrond (0.5-2.0 m-mv)

Ondergrondmengmonster MM4 (boring 1+2+7+10) bevat geen van de onderzochte stoffen niet verhoogd gemeten t.o.v. de achtergrondwaarde en/of detectiewaarde.

Ondergrondmengmonster MM5 (boring 16+19+25) bevat geen van de onderzochte stoffen niet verhoogd gemeten t.o.v. de achtergrondwaarde en/of detectiewaarde.

Opmerking:

Wanneer het gehalte van een parameter beneden de rapportagegrens van AS3000 ligt mag er, conform de Wijziging Regeling Bodemkwaliteit (Stc. 122, 27 juni 2008), voor de betreffende parameter vanuit worden gegaan dat deze voldoet aan de achtergrondwaarde (AW2000).

Op basis van de circulaire bodemsanering 2009 zijn de toetsingswaarden voor barium (zware metalen) tijdelijk ingetrokken. Indien er op een locatie sprake is van een antropogene bron kan het gemeten gehalte barium indicatief worden getoetst aan de voormalige interventiewaarde.

4.3.2 Milieuhygiënische kwaliteit grondwater

In de tabel 4.5 wordt een volledig overzicht weergegeven van de analyseresultaten getoetst aan de toetsingswaarde.

tabel 4.5 gemeten gehalten (µg/l) in grondwater met beoordeling conform de Wet Bodembescherming

Beoordeling kwaliteit van grondwater volgens Wbb in het kader van WBB										
(BoToVa toetsing T.13 versie 2.0.0 is uitgevoerd op 12 maart 2018 om 09:28)										
Monster ID					GP18-04852.001			GP18-04852.002		
Klant Ref.					18-MB353			18-MB353		
Peilbuis (filterstelling)					2.8-3.8			2.0-3.0		
Ec-veld en pH-veld					Overschrijding SW			Overschrijding SW		
grondwaterstand					MaxBt:0,0			MaxBt:0,0		
BoToVa Monster Conclusie										
Parameter		Toetsingsw aarden								
1. Metalen	Eenheid	SW	TW	IW	BW 1	BTV 1	SGS 1	BW 2	BTV 2	SGS 2
barium (Ba)	ug/l	50	337,5	625	14	≤SW		14	≤SW	
cadmium (Cd)	ug/l	0,4	3,2	6	0,14	≤SW		0,14	≤SW	
kobalt (Co)	ug/l	20	60	100	1,4	≤SW		1,4	≤SW	
koper (Cu)	ug/l	15	45	75	5,4	≤SW		9,3	≤SW	
kwik (Hg)	ug/l	0,05	0,175	0,3	0,035	≤SW		0,035	≤SW	
lood (Pb)	ug/l	15	45	75	2,2	≤SW		4,3	≤SW	
molybdeen (Mo)	ug/l	5	152,5	300	1,4	≤SW		1,4	≤SW	
nikkel (Ni)	ug/l	15	45	75	2,1	≤SW		2,1	≤SW	
zink (Zn)	ug/l	65	432,5	800	10	≤SW		10	≤SW	
3. Aromatische stoffen										
benzeen	ug/l	0,2	15,1	30	0,14	≤SW		0,14	≤SW	
ethylbenzeen	ug/l	4	77	150	0,14	≤SW		0,14	≤SW	
tolueen	ug/l	7	503,5	1000	0,14	≤SW		0,14	≤SW	
1,2-xyleen	ug/l				0,070			0,16		
som 1,3- en 1,4-xyleen	ug/l				0,14			0,14		
xyleen (som)	ug/l	0,2	35,1	70	0,21	≤SW		0,30	>SW	0,0
styreen (vinylbenzeen)	ug/l	6	153	300	0,14	≤SW		0,14	≤SW	
isopropylbenzeen (cumeen)	ug/l				0,21	--		0,21	--	
aromatische oplosmiddelen (som)	ug/l			[150]	0,98	--		1,1	--	
4. Polycyclische aromatische koolwaterstoffen (PAK's)										
naftaleen	ug/l	0,01	35,005	70	0,025	>SW	0,0	0,014	≤SW	
PAK's (som 10)	DIMSLS			1	0,00036	(para)		0,00020	(para)	
5. Gechloreerde koolwaterstoffen										
a. (vluchtige) chloorkoolwaterstoffen										
monochlooretheen (vinylchloride)	ug/l	0,01	2,505	5	0,14	≤SW		0,14	≤SW	
dichloormethaan	ug/l	0,01	500,005	1000	0,14	≤SW		0,14	≤SW	
1,1-dichloorethaan	ug/l	7	453,5	900	0,14	≤SW		0,14	≤SW	
1,2-dichloorethaan	ug/l	7	203,5	400	0,14	≤SW		0,14	≤SW	
1,1-dichlooretheen	ug/l	0,01	5,005	10	0,070	≤SW		0,070	≤SW	
cis-1,2-dichlooretheen	ug/l				0,070			0,070		
trans-1,2-dichlooretheen	ug/l				0,070			0,070		
1,2-dichlooretheen (som)	ug/l	0,01	10,005	20	0,14	≤SW		0,14	≤SW	
1,1-dichloorpropaan	ug/l				0,14			0,14		
1,2-dichloorpropaan	ug/l				0,14			0,14		
1,3-dichloorpropaan	ug/l				0,14			0,14		
dichloorpropanen (som)	ug/l	0,8	40,4	80	0,42	≤SW		0,42	≤SW	
trichloormethaan (chloroform)	ug/l	6	203	400	0,14	≤SW		0,14	≤SW	
1,1,1-trichloorethaan	ug/l	0,01	150,005	300	0,070	≤SW		0,070	≤SW	
1,1,2-trichloorethaan	ug/l	0,01	65,005	130	0,070	≤SW		0,070	≤SW	
trichlooretheen (Tri)	ug/l	24	262	500	0,14	≤SW		0,14	≤SW	
tetrachloormethaan (Tetra)	ug/l	0,01	5,005	10	0,070	≤SW		0,070	≤SW	
tetrachlooretheen (Per)	ug/l	0,01	20,005	40	0,070	≤SW		0,070	≤SW	
7. Overige stoffen										
minerale olie	ug/l	50	325	600	35	≤SW		35	≤SW	
tribroommethaan (bromoform)	ug/l	--	315	630	0,14	--	0,0	0,14	--	0,0
MonsterID		Monsterschrijving								
GP18-04852.001		Pb 1: Pb 1								
GP18-04852.002		Pb 16: Pb 16								
Legenda's										
SW: Streefw aarde; TW: Tussenw aarde; IW: Interventiew aarde										
BW n: Botova Berekende Waarde; BTV n: Botova conclusie; SGS n: SGS toevoeging										
--: Geen toetsoordeel mogelijk; >SW: > Streefw aarde; ≤SW: ≤ Streefw aarde										
para!: Enkele parameters ontbreken in de berekening van de somfractie										
Aditionele Info										
Als de BW w aarde in groen is afgedrukt betreft dit een w aarde kleiner dan de officiële rapportage grens										
SGS n bevat de Bodemindex, BI = (BW-AW)/(IW-AW). Als AW=IW: #DIV/0										
Als w aarde in kolom IW is afgedrukt met [] dan betreft dit een indicatief niveau voor ernstige verontreiniging										

interpretatie resultaten grondwater

peilbuis 1 (2.8-3.8 m-mv)

Het grondwater ter plaatse van peilbuis 1 bevat een verhoogd gehalte naftaleen t.o.v. de achtergrondwaarde.

Het verhoogd gemeten gehalte naftaleen in het grondwater ter plaatse van peilbuis 1 overschrijdt de streefwaarde, de tussenwaarde (indicatie voor nader onderzoek) en de bodemindex-waarde (>0.5) wordt in dit geval niet overschreden.

Het verhoogd gemeten gehalte naftaleen in het grondwater t.p.v. peilbuis 1 is op basis van het bekende bodemgebruik niet te relateren.

De overige onderzochte stoffen zijn in het grondwater t.p.v. peilbuis 1 niet verhoogd gemeten t.o.v. de streefwaarde en/of detectiewaarde.

peilbuis 16 (2.0-3.0 m-mv)

Het grondwater ter plaatse van peilbuis 16 bevat een verhoogd gehalte xylenen (vluchtige aromaten) t.o.v. de achtergrondwaarde.

Het verhoogd gemeten gehalte xylenen in het grondwater ter plaatse van peilbuis 16 overschrijdt de streefwaarde, de tussenwaarde (indicatie voor nader onderzoek) en de bodemindex-waarde (>0.5) wordt in dit geval niet overschreden.

Het verhoogd gemeten gehalte xylenen in het grondwater t.p.v. peilbuis 16 is op basis van het bekende bodemgebruik niet te relateren.

De overige onderzochte stoffen zijn in het grondwater t.p.v. peilbuis 16 niet verhoogd gemeten t.o.v. de streefwaarde en/of detectiewaarde.

Opmerking:

Wanneer het gehalte van een parameter beneden de rapportagegrens van AS3000 ligt mag er, conform de Wijziging Regeling Bodemkwaliteit (Stc. 122, 27 juni 2008), voor de betreffende parameter van uit worden gegaan dat deze voldoet aan de achtergrondwaarde (AW2000), e.e.a. geldt voor de gecorrigeerde som 1,2-dichlooretheen, gecorrigeerde som dichloorpropan en som xylenen.

4.3.3 Asbest in grond

In deze paragraaf zijn de resultaten van de chemische analyses van de grondmonsters, gerelateerd aan toetsingswaarden weergegeven in tabelvorm. Na elke tabel worden de onderzoeksresultaten besproken. In bijlage 4 zijn van alle uitgevoerde analyses de analysecertificaten van Search BV opgenomen.

De totale concentratie aan asbest per inspectiegat wordt conform NEN-5707+C1 bepaald door de concentratie visueel zichtbaar asbest in de grove zeeffractie (fractie >20 mm) te sommeren met de concentratie visueel niet zichtbaar asbest in de fijne zeeffractie (fractie <20 mm).

Door het gewicht te bepalen van de evt. handmatig verzamelde asbesthoudende materialen en dit te delen door de massa (inhoud / soortelijk gewicht) van het betreffende inspectiegat wordt de concentratie asbestverdacht materiaal in het inspectiegat bepaald. Deze concentratie moet echter nog worden gecorrigeerd voor het percentage asbest in de materiaalmonsters dat door het laboratorium is bepaald. Op basis van de zintuiglijke waarnemingen is in het onderzochte materiaal uit de inspectiegaten G1 t/m G27 in de fractie <20 mm geen asbestverdachte materialen waargenomen.

De analyseresultaten van de grondmengmonsters zijn samen met de interpretatie opgenomen in de tabellen 4.5 en 4.6.

tabel 4.5: resultaten asbestanalyses grondmengmonsters uit de fractie <20 mm

inspectiegat	monstercode	diepte in m-mv	gewogen asbestconcentratie < 20 mm			
			serpentijn	amfibool		asbest (gewogen)
			crysotiel	amosiet	crocidoliet	mg/kg
G1 t/m G5 (grond) (bouwvlak)	M1:	0.0-0.5	-	-	-	<0.8
G6 t/m G9 (grond) (bouwvlak)	M2:	0.0-0.5	-	-	-	<0.8
G10 t/m G14 (grond) (bouwvlak)	M3:	0.0-0.5	-	-	-	<0.6
G15 t/m G19 (grond) (bouwvlak)	M4:	0.0-0.5	-	-	-	<0.8
G20+G21+ G24 t/m G26 (grond) (bouwvlak)	M5:	0.0-0.5	-	-	-	<1.0

Op de analysecertificaten staan de bovengrenzen van de analyses vermeld. Deze gelden als detectiegrenzen en zijn qua hoogte afhankelijk van de onderzochte monstervolumes en de samenstelling van de monsters.

tabel 4.6: Overschrijdingstabel resultaten totaal asbestanalyses

gat (m-mv)	Berekende asbestconcentratie (fractie > 20 mm) mg/kg d.s. (gewogen)			Asbestconcentratie (fractie < 20 mm) mg/kg d.s. (gewogen)			Totale asbestconcentratie mg/kg d.s. (gewogen)		
	gem. conc.	ondergrens	bovengrens	gem. conc.	ondergrens	bovengrens	gem. conc.	ondergrens	boven- grens
G1 t/m G5 (0.0-0.5)	0	0	0	<0.8	-	-	<0.8** (-)	-	-
G6 t/m G9 (0.0-0.5)	0	0	0	<0.8	-	-	<0.8** (-)	-	-
G10 t/m G14 (0.0-0.5)	0	0	0	<0.6	-	-	<0.6** (-)	-	-
G15 t/m G19 (0.0-0.5)	0	0	0	<0.8	-	-	<0.8** (-)	-	-
G20+G21+ G24 t/m G26 (0.0-0.5)	0	0	0	<1.0	-	-	<1.0** (-)	-	-

toelichting

* =gehalte is indicatief van betreffend monster is de fractie <20 mm niet onderzocht

** = de maaiveldinspectie is indicatief, het maaiveld kon slechts beperkt worden geïnspecteerd

- =geen asbest aangetoond (concentratie beneden of gelijk aan de bepalingsgrens)

+/- =concentratie boven de bepalingsgrens en beneden of gelijk aan de interventiewaarde: licht verhoogd

+ =concentratie boven de interventiewaarde: sterk verhoogd

n.o = niet onderzocht

interpretatie resultaten

maaiveld (toplaag) (0.0-0.02 m-mv)

Op basis van de maaiveld-inspectie t.p.v. het onderzochte terreindeel van de locatie zijn t.p.v. recreatiewoning 25-72 (inspectiegat G24) enkele asbestverdachte afvoerbuizen waargenomen. Gezien het formaat en het gewicht van de buizen zijn deze in dit onderzoek niet ter analyse meegenomen. De asbestverdachte afvoerbuizen op het maaiveld is bij de beoordeling buiten beschouwing gelaten.

Tussen de stacaravans op het noordwestelijk deel van de locatie zijn paden verhard met puinmateriaal, ter plaatse is zintuiglijk is asbestverdacht materiaal waargenomen (foto 1). De met puin verharde paden binnen het onderzoeksgebied vallen niet onder de scope van dit onderzoek (NEN-5740) en zijn derhalve in dit onderzoek buiten beschouwing gelaten. Onderzoek van puinpaden op de evt. aanwezigheid van asbesthoudend materiaal vindt plaats volgens NEN-5897.

Op het overige deel van het maaiveld is zintuiglijk (ter indicatie) geen asbest verdacht materiaal aangetroffen. (hierbij wordt opgemerkt wordt de maaiveld inspectie op de locatie i.v.m. afgefallen blad, en dichte begroeiing niet kon worden uitgevoerd conform NEN-5707+C1 en protocol 2018).

Onvoldoende inspecteerbare delen vallen buiten het inspectiegebied en blijven als asbestverdacht aangemerkt.

bovengrond (0.02-0.5 m-mv)

Ter plaatse van de inspectiegaten G1 t/m G5 is in de uitgegraven grond (bovengrond) in de fractie >20 mm zintuiglijk geen asbestverdacht materiaal waargenomen.

In het geanalyseerde grondmengmonster MM1 (zee fractie < 20 mm) van de inspectiegaten G1 t/m G5 (laag 0.0-0.5 m-mv) uit de bovengrond is geen verhoogd gemiddeld gewogen concentratie asbest gemeten boven de detectiegrens gemeten.

Het totale gemiddeld gewogen gehalte asbest (fractie <20 mm + fractie >20 mm) in de inspectiegaten G1 t/m G5 bedragen <0.8 mg /kg d.s en zijn daarmee niet verhoogd t.o.v. restconcentratienorm / interventiewaarde (100 mg/kg d.s) voor asbest.

Het materiaal uit de inspectiegaten G1 t/m G5 is niet aantoonbaar verontreinigd met asbest.

Ter plaatse van de inspectiegaten G6 t/m G9 is in de uitgegraven grond (bovengrond) in de fractie >20 mm zintuiglijk geen asbestverdacht materiaal waargenomen.

In het geanalyseerde grondmengmonster MM2 (zee fractie < 20 mm) van de inspectiegaten G6 t/m G9 (laag 0.0-0.5 m-mv) uit de bovengrond is geen verhoogd gemiddeld gewogen concentratie asbest gemeten boven de detectiegrens gemeten.

Het totale gemiddeld gewogen gehalte asbest (fractie <20 mm + fractie >20 mm) in de inspectiegaten G6 t/m G9 bedragen <0.8 mg /kg d.s en zijn daarmee niet verhoogd t.o.v. restconcentratienorm / interventiewaarde (100 mg/kg d.s) voor asbest.

Het materiaal uit de inspectiegaten G6 t/m G9 is niet aantoonbaar verontreinigd met asbest.

Ter plaatse van de inspectiegaten G10 t/m G14 is in de uitgegraven grond (bovengrond) in de fractie >20 mm zintuiglijk geen asbestverdacht materiaal waargenomen.

In het geanalyseerde grondmengmonster MM3 (zee fractie < 20 mm) van de inspectiegaten G10 t/m G14 (laag 0.0-0.5 m-mv) uit de bovengrond is geen verhoogd gemiddeld gewogen concentratie asbest gemeten boven de detectiegrens gemeten.

Het totale gemiddeld gewogen gehalte asbest (fractie <20 mm + fractie >20 mm) in de inspectiegaten G10 t/m G14 bedragen <0.6 mg /kg d.s en zijn daarmee niet verhoogd t.o.v. restconcentratienorm / interventiewaarde (100 mg/kg d.s) voor asbest.

Het materiaal uit de inspectiegaten G10 t/m G14 is niet aantoonbaar verontreinigd met asbest.

Ter plaatse van de inspectiegaten G15 t/m G19 is in de uitgegraven grond (bovengrond) in de fractie >20 mm zintuiglijk geen asbestverdacht materiaal waargenomen.

In het geanalyseerde grondmengmonster MM4 (zee fractie < 20 mm) van de inspectiegaten G15 t/m G19 (laag 0.0-0.5 m-mv) uit de bovengrond is geen verhoogd gemiddeld gewogen concentratie asbest gemeten boven de detectiegrens gemeten.

Het totale gemiddeld gewogen gehalte asbest (fractie <20 mm + fractie >20 mm) in de inspectiegaten G15 t/m G19 bedragen <0.8 mg /kg d.s en zijn daarmee niet verhoogd t.o.v. restconcentratienorm / interventiewaarde (100 mg/kg d.s) voor asbest.

Het materiaal uit de inspectiegaten G15 t/m G19 is niet aantoonbaar verontreinigd met asbest.

Ter plaatse van de inspectiegaten G20+G21+G24 t/m G27 is in de uitgegraven grond (bovengrond) in de fractie >20 mm zintuiglijk geen asbestverdacht materiaal waargenomen.

In het geanalyseerde grondmengmonster MM5 (zee fractie < 20 mm) van de inspectiegaten G20+G21+G24 t/m G26 (laag 0.0-0.5 m-mv) uit de bovengrond is geen verhoogd gemiddeld gewogen concentratie asbest gemeten boven de detectiegrens gemeten.

Het totale gemiddeld gewogen gehalte asbest (fractie <20 mm + fractie >20 mm) in de inspectiegaten G20+G21+G24 t/m G26 bedragen <1.0 mg /kg d.s en zijn daarmee niet verhoogd t.o.v. restconcentratienorm / interventiewaarde (100 mg/kg d.s) voor asbest.
Het materiaal uit de inspectiegaten G20+G21+G24 t/m G26 is niet aantoonbaar verontreinigd met asbest.

Het uitgegraven materiaal uit inspectiegat G27 is zintuiglijk niet verdacht voor de aanwezigheid van asbesthoudend materiaal.

ondergrond (0.5-2.0 m-mv)

fractie >20 mm

Op basis van de uitgevoerde inspectie van het opgeboorde materiaal uit inspectiegat/boring G1, G2, G7, G10, G16, G19 en G25 zijn vanaf ca. 0.5 m-mv visueel geen asbestverdachte materialen waargenomen.

fractie <20 mm

Van de ondergrond zijn in deze fase van het onderzoek geen grondmonsters geanalyseerd op de fractie <20 mm. Omdat geen asbestverdacht materiaal (met fractie > 20 mm) in de ondergrond is aangetroffen is de verwachting dat er geen asbest met fractie < 20 mm in de ondergrond aanwezig is.

5 CONCLUSIES EN AANBEVELINGEN

Naar aanleiding van de resultaten van het verkennend milieukundig bodemonderzoek worden de volgende conclusies getrokken en aanbevelingen gedaan

5.1 verkennend milieukundig bodemonderzoek NEN 5740+A1

grond

bovengrond (0.0-0.5 m-mv)

Bovengrondmengmonster MM1 (boring 1 t/m 3+5 t/m 9) bevat een verhoogd gehalte PCB's (som 7) t.o.v. de achtergrondwaarde.

Het verhoogd gemeten gehalte PCB's (som 7) in het bovengrondmengmonster MM1 overschrijdt de tussenwaarde (indicatie voor nader onderzoek) en de bodemindex-waarde (>0.5) niet, en geeft daardoor uit milieuhygiënische overweging, naar onze mening, geen directe aanleiding tot het instellen van aanvullend onderzoek.

Bovengrondmengmonster MM2 (boring 10 t/m 14+16 t/m 19) bevat geen van de onderzochte stoffen niet verhoogd gemeten t.o.v. de achtergrondwaarde en/of detectiewaarde.

Bovengrondmengmonster MM3 (boring 20 t/m 27) bevat geen van de onderzochte stoffen niet verhoogd gemeten t.o.v. de achtergrondwaarde en/of detectiewaarde.

ondergrond (0.5-2.0 m-mv)

Ondergrondmengmonster MM4 (boring 1+2+7+10) bevat geen van de onderzochte stoffen niet verhoogd gemeten t.o.v. de achtergrondwaarde en/of detectiewaarde.

Ondergrondmengmonster MM5 (boring 16+19+25) bevat geen van de onderzochte stoffen niet verhoogd gemeten t.o.v. de achtergrondwaarde en/of detectiewaarde.

grondwater

peilbuis 1 (2.8-3.8 m-mv)

Het grondwater ter plaatse van peilbuis 1 bevat een verhoogd gehalte naftaleen t.o.v. de achtergrondwaarde.

Het verhoogd gemeten gehalte naftaleen in het grondwater ter plaatse van peilbuis 1 overschrijdt de tussenwaarde (indicatie voor nader onderzoek) en de bodemindex-waarde (>0.5) niet, en geeft daardoor uit milieuhygiënische overweging, naar onze mening, geen directe aanleiding tot het instellen van aanvullend onderzoek.

peilbuis 16 (2.0-3.0 m-mv)

Het grondwater ter plaatse van peilbuis 16 bevat een verhoogd gehalte xylenen (vluchtige aromaten) t.o.v. de achtergrondwaarde.

Het verhoogd gemeten gehalte xylenen in het grondwater ter plaatse van peilbuis 16 overschrijdt de tussenwaarde (indicatie voor nader onderzoek) en de bodemindex-waarde (>0.5) niet, en geeft daardoor uit milieuhygiënische overweging, naar onze mening, geen directe aanleiding tot het instellen van aanvullend onderzoek.

Toetsing hypothese

Op basis van de vooraf in paragraaf 2.4 gestelde hypothese is de onderzoekslocatie in eerste aanleg als milieuhygiënisch onverdacht aangemerkt.

Op basis van de resultaten van het verkennend bodemonderzoek blijkt dat de locatie niet geheel vrij is van bodemverontreiniging.

De bovengrond en het grondwater ter plaatse van de onderzoekslocatie bevat plaatselijk verhoogde gehalten t.o.v. de achtergrondwaarde resp. de streefwaarde. De plaatselijk verhoogd gemeten chemische verontreinigingen overschrijden de tussenwaarde en de bodemindex waarde (>0.5) niet en geven daardoor geen directe aanleiding tot het instellen van een nader onderzoek.

De onderzoeksresultaten stemmen niet geheel overeen met de gestelde hypothese, de vooraf gestelde hypothese "onverdacht" dient formeel verworpen te worden. Uit de resultaten van het onderzoek blijkt dat er beïnvloeding van de bodemkwaliteit heeft plaatsgevonden.

5.2 verkennend onderzoek asbest in grond NEN 5707+C1

maaiveld (toplaag) (0.0-0.02 m-mv)

Op basis van de maaiveld-inspectie t.p.v. het onderzochte terreindeel van de locatie zijn t.p.v. recreatiewoning 25-72 (inspectiegat G24) enkele asbestverdachte afvoerbuizen waargenomen. Gezien het formaat en het gewicht van de buizen zijn deze in dit onderzoek niet ter analyse meegenomen. De asbestverdachte afvoerbuizen op het maaiveld is bij de beoordeling buiten beschouwing gelaten.

Tussen de stacaravans op het noordwestelijk deel van de locatie zijn paden verhard met puinmateriaal, ter plaatse is zintuiglijk is asbestverdacht materiaal waargenomen (foto 1). De met puin verharde paden binnen het onderzoeksgebied vallen niet onder de scope van dit onderzoek (NEN-5740) en zijn derhalve in dit onderzoek buiten beschouwing gelaten. Onderzoek van puinpaden op de evt. aanwezigheid van asbesthoudend materiaal vindt plaats volgens NEN-5897.

Op het overige deel van het maaiveld is zintuiglijk (ter indicatie) geen asbest verdacht materiaal aangetroffen. (hierbij wordt opgemerkt wordt de maaiveld inspectie op de locatie i.v.m. afgefallen blad, en dichte begroeiing niet kon worden uitgevoerd conform NEN-5707+C1 en protocol 2018). Onvoldoende inspecteerbare delen vallen buiten het inspectiegebied en blijven als asbestverdacht aangemerkt.

bovengrond (0.02-0.5 m-mv)

Ter plaatse van de inspectiegaten G1 t/m G5 is in de uitgegraven grond (bovengrond) in de fractie >20 mm zintuiglijk geen asbestverdacht materiaal waargenomen.

Het totale gemiddeld gewogen gehalte asbest (fractie <20 mm + fractie >20 mm) in de inspectiegaten G1 t/m G5 bedragen <0.8 mg /kg d.s en zijn daarmee niet verhoogd t.o.v. restconcentratienorm / interventiewaarde (100 mg/kg d.s) voor asbest.

Het materiaal uit de inspectiegaten G1 t/m G5 is niet aantoonbaar verontreinigd met asbest.

Ter plaatse van de inspectiegaten G6 t/m G9 is in de uitgegraven grond (bovengrond) in de fractie >20 mm zintuiglijk geen asbestverdacht materiaal waargenomen.

Het totale gemiddeld gewogen gehalte asbest (fractie <20 mm + fractie >20 mm) in de inspectiegaten G6 t/m G9 bedragen <0.8 mg /kg d.s en zijn daarmee niet verhoogd t.o.v. restconcentratienorm / interventiewaarde (100 mg/kg d.s) voor asbest.

Het materiaal uit de inspectiegaten G6 t/m G9 is niet aantoonbaar verontreinigd met asbest.

Ter plaatse van de inspectiegaten G10 t/m G14 is in de uitgegraven grond (bovengrond) in de fractie >20 mm zintuiglijk geen asbestverdacht materiaal waargenomen.

Het totale gemiddeld gewogen gehalte asbest (fractie <20 mm + fractie >20 mm) in de inspectiegaten G10 t/m G14 bedragen <0.6 mg /kg d.s en zijn daarmee niet verhoogd t.o.v. restconcentratienorm / interventiewaarde (100 mg/kg d.s) voor asbest.

Het materiaal uit de inspectiegaten G10 t/m G14 is niet aantoonbaar verontreinigd met asbest.

Ter plaatse van de inspectiegaten G15 t/m G19 is in de uitgegraven grond (bovengrond) in de fractie >20 mm zintuiglijk geen asbestverdacht materiaal waargenomen.

Het totale gemiddeld gewogen gehalte asbest (fractie <20 mm + fractie >20 mm) in de inspectiegaten G15 t/m G19 bedragen <0.8 mg/kg d.s en zijn daarmee niet verhoogd t.o.v. restconcentratienorm / interventiewaarde (100 mg/kg d.s) voor asbest.

Het materiaal uit de inspectiegaten G15 t/m G19 is niet aantoonbaar verontreinigd met asbest.

Ter plaatse van de inspectiegaten G20+G21+G24 t/m G27 is in de uitgegraven grond (bovengrond) in de fractie >20 mm zintuiglijk geen asbestverdacht materiaal waargenomen.

In het geanalyseerde grondmengmonster MM5 (zee fractie < 20 mm) van de inspectiegaten G20+G21+G24 t/m G26 (laag 0.0-0.5 m-mv) uit de bovengrond is geen verhoogd gemiddeld gewogen concentratie asbest gemeten boven de detectiegrens gemeten.

Het totale gemiddeld gewogen gehalte asbest (fractie <20 mm + fractie >20 mm) in de inspectiegaten G20+G21+G24 t/m G26 bedragen <1.0 mg/kg d.s en zijn daarmee niet verhoogd t.o.v. restconcentratienorm / interventiewaarde (100 mg/kg d.s) voor asbest.

Het materiaal uit de inspectiegaten G20+G21+G24 t/m G26 is niet aantoonbaar verontreinigd met asbest.

Het uitgegraven materiaal uit inspectiegat G27 is zintuiglijk niet verdacht voor de aanwezigheid van asbesthoudend materiaal.

ondergrond (0.5-2.0 m-mv)

fractie >20 mm

Op basis van de uitgevoerde inspectie van het opgeboorde materiaal uit inspectiegat/boring G1, G2, G7, G10, G16, G19 en G25 zijn vanaf ca. 0.5 m-mv visueel geen asbestverdachte materialen waargenomen.

fractie <20 mm

Van de ondergrond zijn in deze fase van het onderzoek geen grondmonsters geanalyseerd op de fractie <20 mm. Omdat geen asbestverdacht materiaal (met fractie > 20 mm) in de ondergrond is aangetroffen is de verwachting dat er geen asbest met fractie < 20 mm in de ondergrond aanwezig is.

Toetsing hypothese

Op basis van de vooraf in paragraaf 2.4 gestelde hypothese is de onderzoekslocatie in eerste aanleg als verdacht voor asbest aangemerkt.

Uit het onderzoek is gebleken dat de bovengrond t.p.v. de inspectiegaten G1 t/m G21+G24 t/m G26 niet aantoonbaar verontreinigd is met asbest.

Op basis van de onderzoeksresultaten wordt de vooraf gestelde onderzoekshypothese "verdacht" voor de inspectiegaten G1 t/m G21+G24 t/m G26 niet aanvaard.

De met puin verharde paden binnen het onderzoeksgebied vallen niet onder de scope van dit onderzoek (NEN-5740) en zijn derhalve in dit onderzoek buiten beschouwing gelaten.

Afwijkingen in de werkzaamheden

Vanwege dichte vegetatie en afgevalen blad t.p.v. de onderzoekslocatie geldt dat de maaiveldinspectie conform de NEN 5707 (par. 7.2) en protocol 2018 niet mogelijk was.

Het uitvoeren van een maaiveldinspectie wordt gebruikt om te beoordelen of er binnen de onderzoekslocatie gedeelten aanwezig zijn die meer of minder verdacht ten aanzien van de aanwezigheid van asbest kunnen worden aangemerkt. Omdat de aan- of afwezigheid van asbest op het maaiveld geen directe invloed heeft op de concentraties van asbest in de bodem, wordt het niet uitvoeren van de indicatieve maaiveldinspectie, naar onze mening, niet direct als kritisch aangemerkt. Desondanks moet de uitgevoerde maaiveldinspectie in dit geval als indicatief worden beschouwd, derhalve wordt het kwaliteitslogo voor BRL SIKB 2000 niet gevoerd.

Op basis van de maaiveld-inspectie t.p.v. het onderzochte terreindeel van de locatie zijn t.p.v. inspectiegat G24 enkele asbestverdachte afvoerbuizen waargenomen. Gezien het formaat en het gewicht van de buizen zijn deze in dit onderzoek niet ter analyse meegenomen. De asbestverdachte afvoerbuizen op het maaiveld zijn bij de beoordeling buiten beschouwing gelaten.

Er hebben bij de uitvoering van veldwerkzaamheden geen andere afwijkingen plaatsgevonden t.o.v. de geldende protocollen BRL SIKB 2001 en 2018.

Er hebben bij de uitvoering van analysewerkzaamheden geen afwijkingen plaatsgevonden t.o.v. de geldende protocollen AS3000 en/of overige geldende analysemethoden.

Aanbevelingen

•1)

Tussen de stacaravans op het noordwestelijk deel van de locatie zijn paden verhard met puinmateriaal, ter plaatse is zintuiglijk is asbestverdacht materiaal waargenomen (foto 1).

De met puin verharde paden binnen het onderzoeksgebied vallen niet onder de scope van dit onderzoek (NEN-5740) en zijn derhalve in dit onderzoek buiten beschouwing gelaten. Onderzoek van puinpaden op de evt. aanwezigheid van asbesthoudend materiaal vindt plaats volgens NEN-5897.

In het kader van de geplande herontwikkeling wordt geadviseerd om het materiaal t.p.v. de paden binnen het onderzoeksgebied te onderzoeken op de aanwezigheid van asbest conform NEN-5707 (asbest in grond) of NEN-5897 (asbest in puin).

•2)

Op basis van de maaiveld-inspectie t.p.v. het onderzochte terreindeel van de locatie zijn t.p.v. inspectiegat G24 enkele asbestverdachte afvoerbuizen waargenomen. Gezien het formaat en het gewicht van de buizen zijn deze in dit onderzoek niet ter analyse meegenomen.

Geadviseerd wordt om deze buizen door een gecertificeerd asbestverwijderingsbedrijf conform SC-530 te laten verwijderen en af te voeren. Hierbij dient rekening gehouden te worden met evt. risicoklassen.

Evt. kan middels een inventarisatie volgens SC-540 worden vastgesteld of de buis daadwerkelijk asbesthoudend is.

•3)

Indien de grond ontgraven gaat worden, bijvoorbeeld ten behoeve van bouwwerkzaamheden, is het Besluit Bodemkwaliteit van toepassing. Middels het Besluit is het mogelijk om door het lokaal bevoegd gezag lokale maximale bodemgebruikswaarden vast te stellen, of om deze bodemgebruikswaarden te conformeren aan de maximale waarden uit het (landelijke) generieke model.

Bij toetsing van de onderzoeksresultaten aan het generieke model wordt de indicatie verkregen dat de bovengrond (bovengrondmengmonster MM1) mogelijk geschikt is als toepassing grond met bodemkwaliteitsklasse "**wonen**" en als zodanig beperkt toepasbaar is.

Opgemerkt wordt dat verwerking van grond met de bodemkwaliteitsklasse "**wonen**" meer kosten met zich meebrengt dan de afvoer van schone grond.

Volledige duidelijkheid omtrent de bodemkwaliteitsklasse van vrijkomende grond wordt pas verkregen op basis van een partijkeuring conform het Besluit Bodemkwaliteit.

Opgemerkt dient te worden dat de vertaalslag van verkennend bodemonderzoek naar hergebruik van grond volgens het Besluit Bodemkwaliteit, veelal, niet mogelijk is. In de meeste gevallen zijn aanvullende gegevens noodzakelijk, het bevoegd gezag (de gemeente waarin de grond wordt toegepast) kan hier uitsluitel over geven.

Indien het noodzakelijk is dat er grond afgevoerd moet worden van de locatie zal er een melding grondverzet gedaan moeten worden via het landelijk meldpunt: www.meldpuntbodemkwaliteit.nl.

Algemeen/opmerkingen/betrouwbaarheid/uitsluitingen

Het onderhavige onderzoek heeft betrekking gehad op een deel van het perceel gelegen aan de Parallelweg nr. 25 te Hierden (zie bijlage 2). Op basis van het onderhavige onderzoek kan alleen een uitspraak worden gedaan omtrent de bodemkwaliteit van het onderzochte terreindeel, zie bijlage 2. Op basis van het onderhavige onderzoek kan geen uitspraak worden gedaan: omtrent de bodemkwaliteit van niet onderzochte terreindelen, de bodemkwaliteit van niet bekende verdachte terreindelen, de bodemkwaliteit onder gebouwen en/of gesloten verharding, de bodemkwaliteit van niet verkende bodemlagen, de bodemkwaliteit/evt. aanwezigheid van asbesthoudend materiaal t.p.v. de paden die door het onderzoeksgebied lopen etc.

In algemene zin wordt opgemerkt dat bij analyse van mengmonsters de gehalten in de individuele deelmonsters van een mengmonster zowel hoger als lager kunnen zijn dan de aangetoonde gehalten in het betreffende mengmonster. Er kan in gevallen waarbij sprake is van ruime overschrijdingen van de achtergrondwaarde, gemeten in een mengmonster, niet worden uitgesloten dat individuele deelmonsters gehalten boven de tussen- of interventiewaarde bevatten.

Bij herinrichting van de locatie dient rekening gehouden te worden met de plaatselijke aanwezigheid van puin- en baksteenresten in de bodem. Bij ontgraving en verwerking van (puinhoudende) grond dient men altijd alert te zijn op de eventuele aanwezigheid van asbest(nesten) welke niet in dit onderzoek zijn ontdekt. Bij het aantreffen van asbest tijdens grondwerk dienen veiligheidsmaatregelen getroffen te worden.

T.a.v. historische (bodem) informatie van de locatie wordt opgemerkt dat de geraadpleegde bronnen niet altijd zonder fouten en volledig zijn. Voor het verkrijgen van historische informatie is Sigma Bouw & Milieu afhankelijk van deze bronnen, waardoor Sigma Bouw & Milieu niet kan instaan voor de juistheid en volledigheid van de verzamelde historische informatie. Het kan voorkomen dat niet alle bronnen zijn geraadpleegd, doordat ze niet voorhanden waren. Hierdoor kan informatie ontbreken. Dit bodemonderzoek is op zorgvuldige wijze uitgevoerd conform de toepasselijke en van kracht zijnde regelgeving en methoden. Een bodemonderzoek wordt in zijn algemeenheid echter uitgevoerd door het, conform de geldende richtlijnen, steekproefsgewijs bemonsteren van de bodem d.m.v. een representatief geacht aantal monsters, waardoor het, op basis van de resultaten van een bodemonderzoek, onmogelijk is om garanties af te geven ten aanzien van de milieuhygiënische bodemkwaliteit.

Een verkennd bodemonderzoek geeft nooit volledige zekerheid omtrent de toestand van de bodem ter plaatse van een locatie. Het onderzoek dient geïnterpreteerd worden als een inschatting van de verontreinigingssituatie op een bepaald moment. Het is echter op basis van dit onderzoek nooit uit te sluiten dat er lokaal afwijkingen in de bodem voorkomen. Het kan op basis van dit onderzoek niet uitgesloten worden dat zich op de locatie verontreiniging bevindt welke in dit onderzoek niet is aangetroffen/ontdekt.

Het uitgevoerde verkennd bodemonderzoek is dan ook indicatief en een momentopname. De resultaten van het onderzoek kunnen minder representatief worden naarmate de tijd verstrijkt. Eventuele toekomstige activiteiten, calamiteiten, sloopwerkzaamheden, bouwrijp maken en/of aanvoer van grond van elders, kunnen de bodemkwaliteit (sterk) beïnvloeden. Tijdens werkzaamheden in de bodem dient men alert te blijven op waarneembare bijzonderheden, die kunnen duiden op eventuele verontreinigingen

Het onderzoek is gebaseerd op informatie van derden en het verrichten van een beperkt aantal boringen en analyses, conform de geldende richtlijnen. Hierdoor is het mogelijk dat niet alle informatie is verkregen, dan wel dat niet alle afwijkingen in de bodem zijn geconstateerd.



Sigma Bouw & Milieu aanvaardt derhalve op generlei wijze aansprakelijkheid voor de gevolgen/schade dan wel enige andere indirecte incidentele of gevolgschade welke voortvloeien uit beslissingen welke worden genomen op basis van de onderzoeksresultaten van het onderhavige onderzoek als in de praktijk blijkt dat de verontreinigingssituatie anders is dan in dit onderzoek vermeld.

LITERATUURLIJST

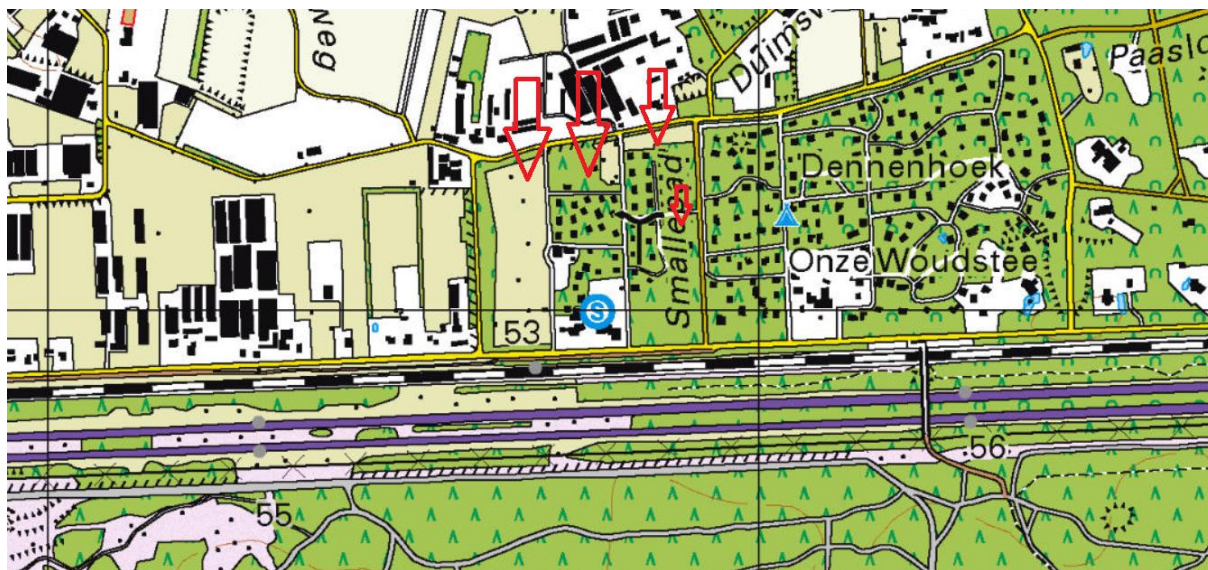
1. Bodemonderzoeksstrategie bij verkennend bodemonderzoek volgens de Nederlandse norm, NEN 5740+A1 (NNI, april 2016).
2. Boringen zijn geplaatst volgens de eisen uit het SIKB-protocol 2001 (vigerende versie).
3. Grondmonsters zijn genomen volgens de eisen uit het SIKB-protocol 2001 (vigerende versie), grondwatermonsters zijn genomen volgens de eisen uit het SIKB-protocol 2002 (vigerende versie).
4. De conservering van monsters in het veld is uitgevoerd volgens de eisen uit de SIKB-protocollen 2001 en 2002 (vigerende versie).
5. Regeling Bodemkwaliteit" (zie vigerende versies op www.wetten.overheid.nl of www.rwsleefomgeving.nl)
6. Circulaire Bodemsanering (zie vigerende versies op www.wetten.overheid.nl of www.rwsleefomgeving.nl)
7. Classificatie van onverharde grondmonsters, NEN 5104, september 1989.
8. Geologische overzichtskaarten van Nederland, Rijks Geologische Dienst, 1995.
9. Grondwaterstromingsstelsels in Nederland, Ministerie van Landbouw, Natuurbeheer en Visserij, 1989.
10. Strategie voor het uitvoeren van vooronderzoek bij verkennend en nader bodemonderzoek, NEN 5725, (NEN oktober 2017).
11. Bodem-Monsterneming van grondwater, NEN 5744, (NNI maart 2011).
12. NEN 5707+C1; Bodem - Inspectie, monsterneming en analyse van asbest in bodem en partijen grond; uitgifte augustus 2016.

COLOFON

opdrachtgever : **Mulder Bouwmanagement BV**
project : **verkennend milieukundig bodemonderzoek volgens NEN-5740+A1 en NEN-5707+C1 Parallelweg nr. 25 te Hierden**
omvang rapport : **40 blz.**
datum : **22 maart 2018**
projectleider : **ing. A.D.M. van Wuykhuyse**

Auteur	Paraaf	Gecontroleerd door	Paraaf	Datum	Status
Ing. A.D.M. van Wuykhuyse		Ing. M.J.A. van Wuykhuyse		22 maart 2018	definitief

BIJLAGE 1 TOPOGRAFISCH OVERZICHT



Adviesgroepen:

- Bouw
- Milieu

Sigma Bouw & Milieu
Phileas Foggstraat 153
7825 AW Emmen
Tel. (0591) 65 91 28
Fax (0591) 65 93 25

<http://www.sigma-bm.nl>

email: info@sigma-bm.nl

BIJLAGE 1 TOPOGRAFISCH OVERZICHT (HISTORISCH)



1990



1970



1955



Adviesgroepen:

- Bouw
- Milieu

Sigma Bouw & Milieu
Phileas Foggstraat 153
7825 AW Emmen
Tel. (0591) 65 91 28
Fax (0591) 65 93 25

<http://www.sigma-bm.nl>

email: info@sigma-bm.nl



1930



1910



1880



Adviesgroepen:

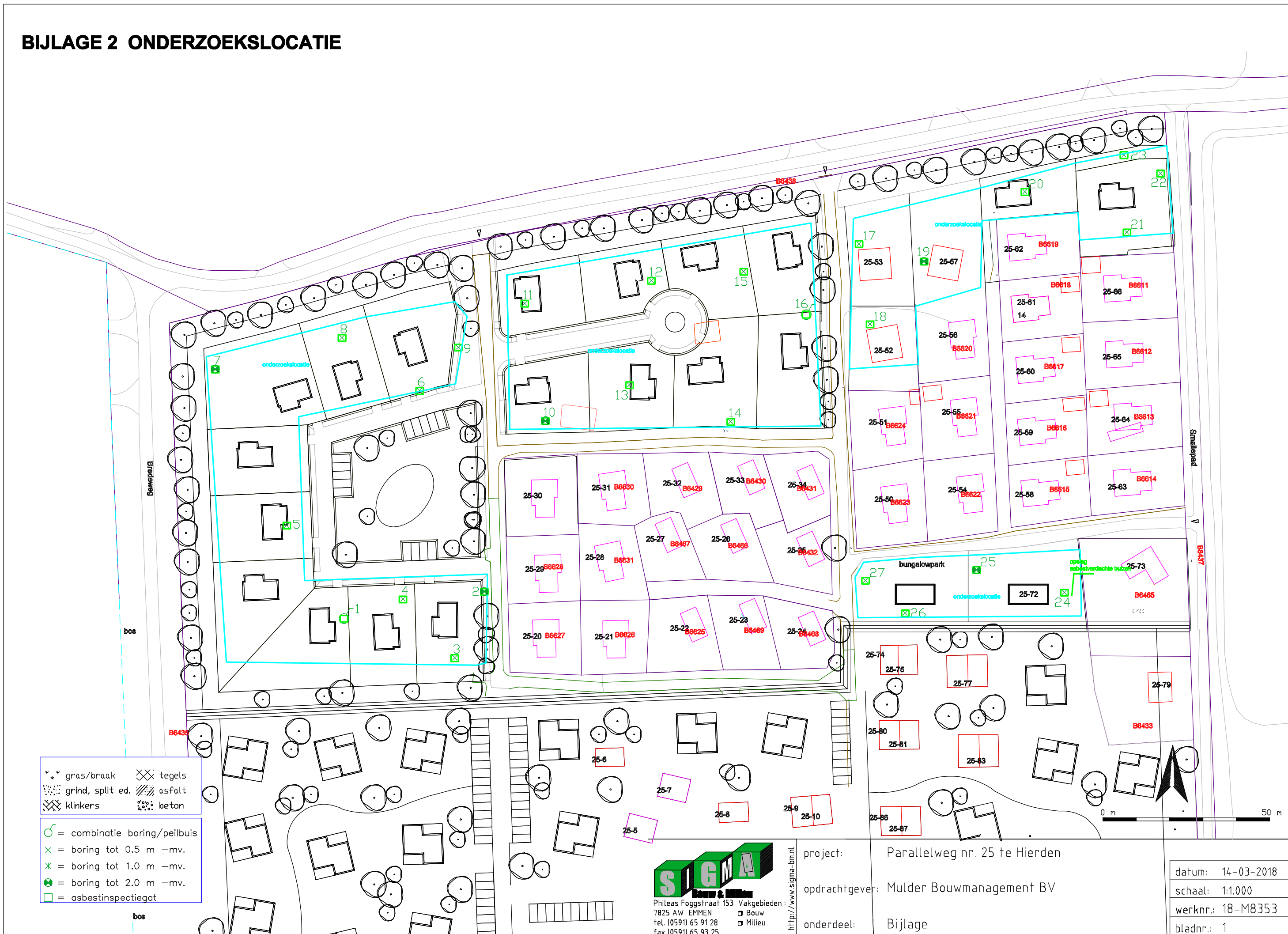
- Bouw
- Milieu

Sigma Bouw & Milieu
 Phileas Foggstraat 153
 7825 AW Emmen
 Tel. (0591) 65 91 28
 Fax (0591) 65 93 25

<http://www.sigma-bm.nl>

email: info@sigma-bm.nl

BIJLAGE 2 ONDERZOEKSLOCATIE



- | | | | |
|---|------------------|---|--------|
| ⊗ | gras/braak | ⊗ | tegels |
| ⊗ | grind, split ed. | ⊗ | asfalt |
| ⊗ | klinkers | ⊗ | beton |
-
- ⊗ = combinatie boring/peilbuis
 - ⊗ = boring tot 0.5 m -mv.
 - ⊗ = boring tot 1.0 m -mv.
 - ⊗ = boring tot 2.0 m -mv.
 - ⊗ = asbestinspectiegat

SIGMA
Bouw & Milieu

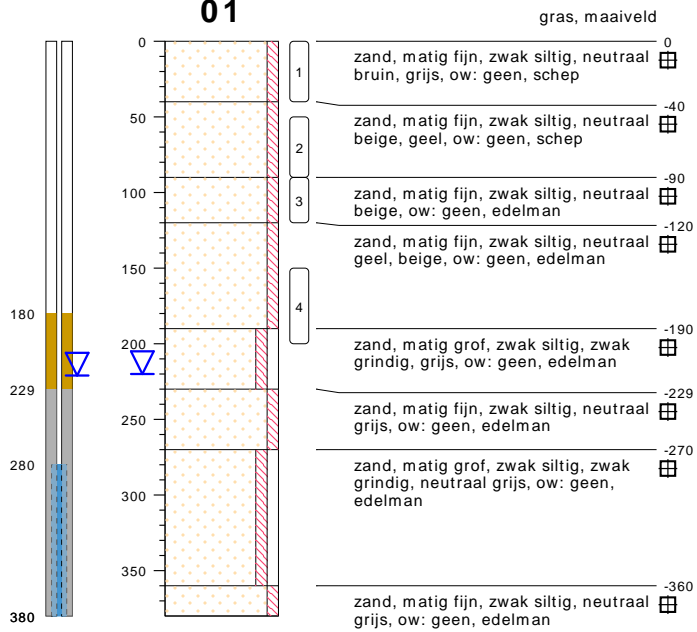
Phileas Foggstraat 153 Vakgebieden
7825 AW EMMEN
tel. (0591) 65 91 28
fax (0591) 65 93 25

□ Bouw
□ Milieu

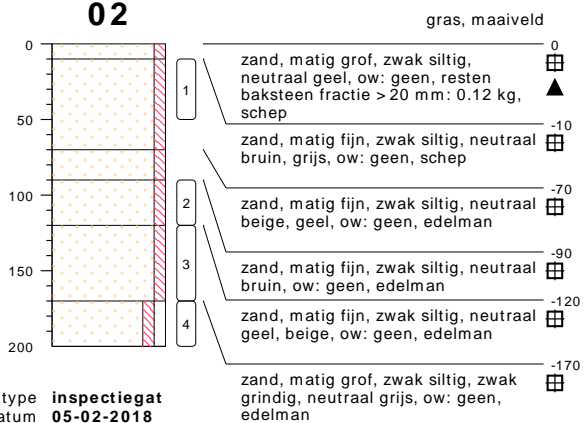
<http://www.sigma-bm.nl>

project: Parallelweg nr. 25 te Hierden
opdrachtgever: Mulder Bouwmanagement BV
onderdeel: Bijlage

datum: 14-03-2018
schaal: 1:1.000
werknr.: 18-M8353
bladnr.: 1

01

type **peilbuis met 1 filter**
 datum **05-02-2018**
 boormeester **A. van Wuykhuyse**

02

type **inspectiegat**
 datum **05-02-2018**
 boormeester **A. van Wuykhuyse**



meetpunt 02
8090623



meetpunt 02
8090624

bodemprofielen **BIJLAGE 3**

onderzoek **Parallelweg 25 te Hierden**
 projectcode **18-M8353**
 datum **14-03-2018**
 getekend conform **NEN 5104**
 pagina **1 van 9**

03

type inspectiegat
datum 05-02-2018
boormeester A. van Wuykhuyse

04

type inspectiegat
datum 05-02-2018
boormeester A. van Wuykhuyse

05

type inspectiegat
datum 05-02-2018
boormeester A. van Wuykhuyse

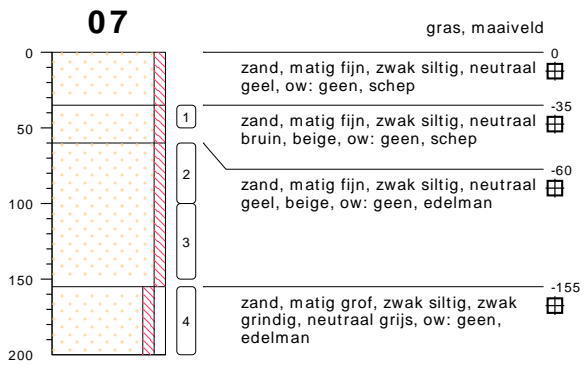
06

type inspectiegat
datum 05-02-2018
boormeester A. van Wuykhuyse

bodemprofielen BIJLAGE 3

onderzoek **Parallelweg 25 te Hierden**
 projectcode **18-M8353**
 datum **14-03-2018**
 getekend conform **NEN 5104**
 pagina **2 van 9**

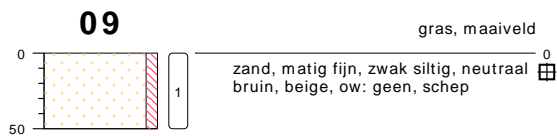




type **inspectiegat**
datum **05-02-2018**
boormeester **A. van Wuykhuyse**



type **inspectiegat**
datum **05-02-2018**
boormeester **A. van Wuykhuyse**



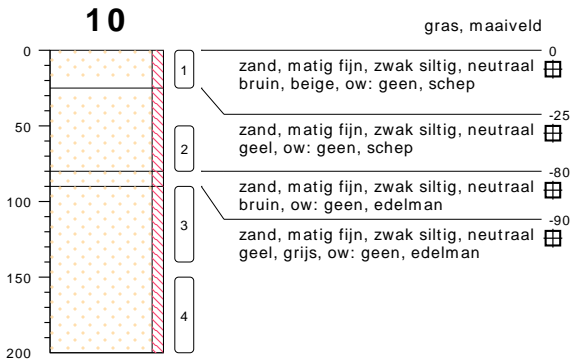
type **inspectiegat**
datum **05-02-2018**
boormeester **A. van Wuykhuyse**



meetpunt 09
8090625

bodemprofielen **BIJLAGE 3**

onderzoek **Parallelweg 25 te Hierden**
projectcode **18-M8353**
datum **14-03-2018**
getekend conform **NEN 5104**
pagina **3 van 9**



type **inspectiegat**
datum **05-02-2018**
boormeester **A. van Wuykhuyse**



type **grondboring**
datum **05-02-2018**
boormeester **A. van Wuykhuyse**



type **inspectiegat**
datum **05-02-2018**
boormeester **A. van Wuykhuyse**



type **inspectiegat**
datum **05-02-2018**
boormeester **A. van Wuykhuyse**

bodemprofielen **BIJLAGE 3**

onderzoek **Parallelweg 25 te Hierden**
projectcode **18-M8353**
datum **14-03-2018**
getekend conform **NEN 5104**
pagina **4 van 9**

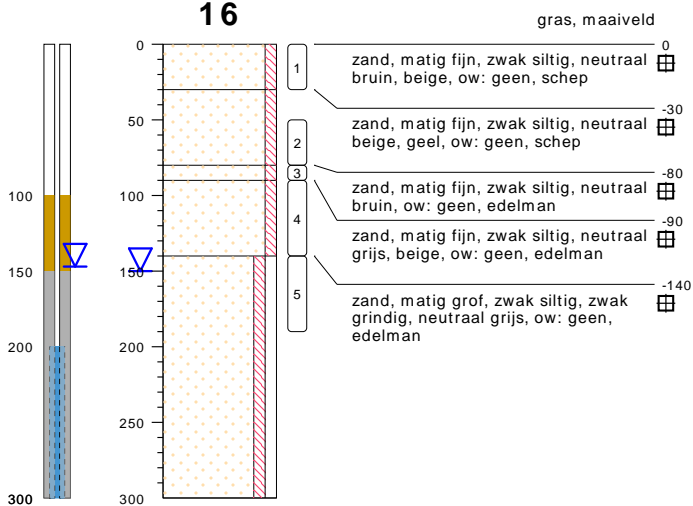


14

type **inspectiegat**
 datum **05-02-2018**
 boormeester **A. van Wuykhuyse**

15

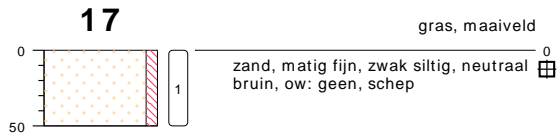
type **inspectiegat**
 datum **05-02-2018**
 boormeester **A. van Wuykhuyse**

16

type **peilbuis met 1 filter**
 datum **05-02-2018**
 boormeester **A. van Wuykhuyse**

bodemprofielen **BIJLAGE 3**

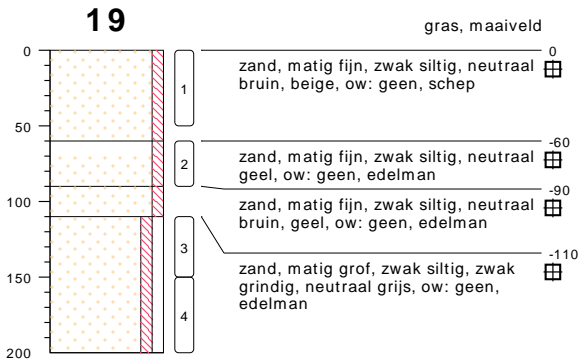
onderzoek **Parallelweg 25 te Hierden**
 projectcode **18-M8353**
 datum **14-03-2018**
 getekend conform **NEN 5104**
 pagina **5 van 9**



type **inspectiegat**
datum **05-02-2018**
boormeester **A. van Wuykhuyse**



type **inspectiegat**
datum **05-02-2018**
boormeester **A. van Wuykhuyse**



type **inspectiegat**
datum **05-02-2018**
boormeester **A. van Wuykhuyse**



type **inspectiegat**
datum **05-02-2018**
boormeester **A. van Wuykhuyse**

bodemprofielen **BIJLAGE 3**

onderzoek **Parallelweg 25 te Hierden**
projectcode **18-M8353**
datum **14-03-2018**
getekend conform **NEN 5104**
pagina **6 van 9**





type **inspectiegat**
 datum **05-02-2018**
 boormeester **A. van Wuykhuyse**



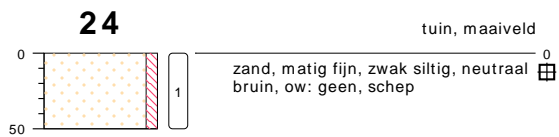
meetpunt 21
8090626



type **grondboring**
 datum **05-02-2018**
 boormeester **A. van Wuykhuyse**



type **grondboring**
 datum **05-02-2018**
 boormeester **A. van Wuykhuyse**



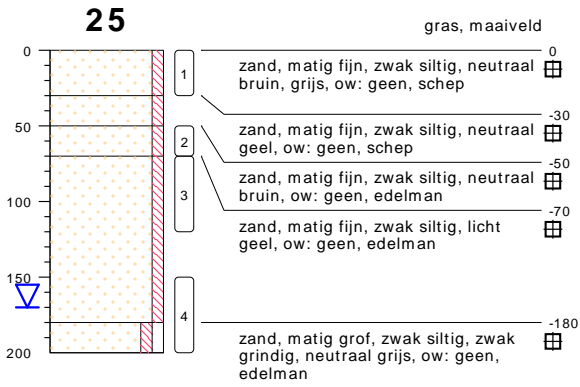
type **inspectiegat**
 datum **05-02-2018**
 boormeester **A. van Wuykhuyse**



meetpunt 24
8090627

bodemprofielen **BIJLAGE 3**

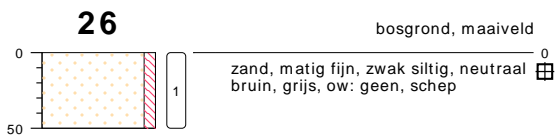
onderzoek **Parallelweg 25 te Hierden**
 projectcode **18-M8353**
 datum **14-03-2018**
 getekend conform **NEN 5104**
 pagina **7 van 9**



type **inspectiegat**
 datum **05-02-2018**
 boormeester **A. van Wuykhuyse**



meetpunt 25
8090630



type **inspectiegat**
 datum **05-02-2018**
 boormeester **A. van Wuykhuyse**

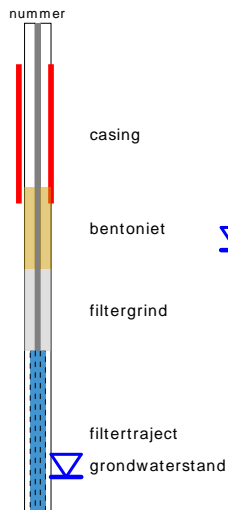


type **inspectiegat**
 datum **05-02-2018**
 boormeester **A. van Wuykhuyse**

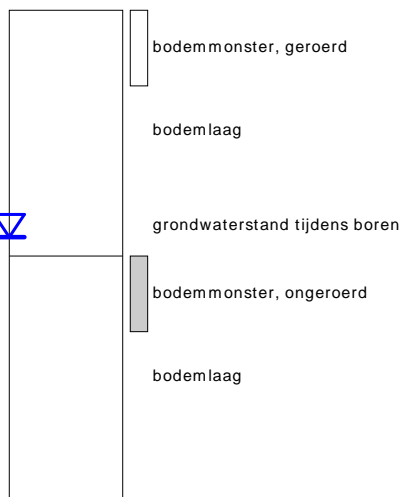
bodemprofielen **BIJLAGE 3**

onderzoek **Parallelweg 25 te Hierden**
 projectcode **18-M8353**
 datum **14-03-2018**
 getekend conform **NEN 5104**
 pagina **8 van 9**

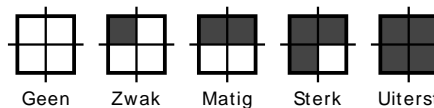
PEILBUIS



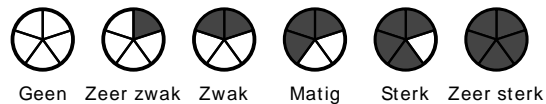
BORING



OLIE OP WATER REACTIE (OW)




GEUR INTENSITEIT (GI)



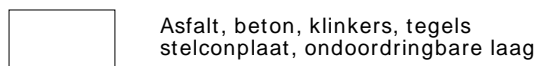
GRONDSOORTEN



MATE VAN BIJMENGING



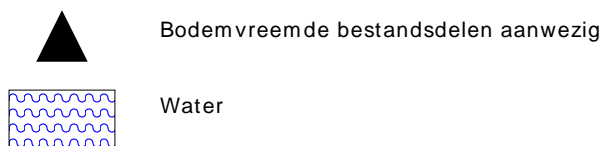
VERHARDINGEN



GRADATIE ZAND

uf = uiterst fijn (63-105 um)
zf = zeer fijn (105-150 um)
mf = matig fijn (150-210 um)
mg = matig grof (210-300 um)
zg = zeer grof (300-420 um)
ug = uiterst grof (420-2000 um)

OVERIG



GRADATIE GRIND

f = fijn (2-5.6 mm)
mg = matig grof (5.6-16 mm)
zg = zeer grof (16-63 mm)

BESCHRIJVING BODEMLAAG

pid = Photo Ionisatie Detector
bv = bodemvocht
ow = olie op water

BIJLAGE 4 ANALYSECERTIFICATEN



GP18-03435

ANALYSERAPPORT

LABORATORIUM

Laboratorium manager Rudi Herman
 Laboratorium SGS Belgium NV
 Environment, Health and Safety
 Adres Spoorstraat 12
 Postbus 78
 4430 AB 's-Gravenpolder
 Telefoon +31 (0) 88 214 62 00
 Fax +31 (0) 88 214 62 99
 Email nl.envi.cs@sgs.com
 SGS referentie GP18-03435
 Aanvraag Ontvangen 06-02-2018
 Gerapporteerd 13-02-2018

KLANT

Klant Sigma Bouw en Milieu
 Adres Phileas Foggstraat 153
 7825AW Emmen Nederland
 Contactpersoon Dhr. A. van Wuijkhuijse
 Telefoon 06 47032632
 Fax
 Email alexander@sigma-bm.nl
 Project **Standard Project**
 Klant Ref **18-M8353**

ADDITIONELE OPDRACHT INFO

Klant opdracht omschrijving Parallelweg 25 te Hierden

MONSTER IDENTIFICATIE

GP18-03435.001 MM1: MM1, 01: 0-40, 02: 10-50, 03: 0-30, 05: 0-40, 06: 0-25, 07: 35-50, 08: 0-15, 09: 0-50
 GP18-03435.002 MM2: MM2, 10: 0-25, 11: 0-20, 12: 0-20, 13: 0-20, 14: 0-40, 16: 0-30, 17: 0-50, 18: 0-30, 19: 0-50
 GP18-03435.003 MM3: MM3, 20: 0-30, 21: 0-20, 22: 0-40, 23: 0-50, 24: 0-50, 25: 0-30, 26: 0-50, 27: 0-50
 GP18-03435.004 MM4: MM4, 01: 90-120, 01: 150-200, 02: 120-170, 02: 170-200, 07: 60-100, 07: 155-200, 10: 90-140, 10: 150-200
 GP18-03435.005 MM5: MM5, 16: 90-140, 16: 140-190, 16: 50-80, 19: 110-150, 19: 150-200, 25: 70-120, 25: 150-200

OPMERKINGEN

Het laboratorium is erkend voor het uitvoeren van analyses zoals genoemd in SIKB-protocollen 3010, 3020, 3030, 3040, 3050, 3110, 3120, 3130, 3140 en 3150.

De analyses gemarkeerd met een Q zijn ISO17025 geaccrediteerd (BELAC 005-TEST)

De analyses gemarkeerd met een (A) zijn uitgevoerd op de SGS locatie: Polderdijkweg 16 te Antwerpen.

Het laboratorium beschikt over een erkenning voor de met een E gemarkeerde analyses.

HANDEKENINGEN



Rudi Herman
 Lab Operations Manager



ISO17025 (BELAC 005-TEST)



Behoudens andersluidende overeenkomst worden alle opdrachten en documenten uitgevoerd en uitgegeven op basis van onze algemene voorwaarden. Op eenvoudig verzoek worden deze voorwaarden opnieuw aan u toegezonden. De aandacht wordt gevestigd op de beperking van aansprakelijkheid, de vergoedings- en bevoegdheidskwesties bepaald door deze voorwaarden. Elke houder van dit document dient te weten dat de informatie vervat in dit document enkel de bevindingen van SGS op het ogenblik van haar tussenkomst en binnen de grenzen van de eventuele instructies van de opdrachtgever, bevat. SGS is enkel aansprakelijk ten aanzien van haar opdrachtgever en dit document stelt de bij een handelstransactie betrokken partijen niet vrij van hun plicht al hun rechten en verplichtingen uit te oefenen voortvloeiend uit de handelsdocumenten. Elke niet toegestane wijziging evenals de namaak of vervalsing van de inhoud of het uitzicht van dit document is onwettig en overtreders zullen vervolgd worden. Prestatiekenmerken van geaccrediteerde verrichtingen zijn opvraagbaar. In de bijlage is informatie vermeld over de houdbaarheid en conserveringsaspecten van de aangeleverde monsters. Toelichting op analysesresultaten gemarkeerd met een *** treft u ook aan in deze bijlage. De rapportages van eventuele externe uitbestedingen zijn bijgevoegd aan dit rapport.

GP18-03435

ANALYSERAPPORT

	Monsternummer	GP18-03435.001	GP18-03435.002	GP18-03435.003	GP18-03435.004	GP18-03435.005
	Matrix	Grond	Grond	Grond	Grond	Grond
	Bemonsteringsdiepte					
	Bemonsterd door	OPDRG	OPDRG	OPDRG	OPDRG	OPDRG
	Bemonsteringsdatum	05-02-2018	05-02-2018	05-02-2018	05-02-2018	05-02-2018
	Bemonsteringsplaats					
	Ontvangstdatum Monster	07-02-2018	07-02-2018	07-02-2018	07-02-2018	07-02-2018
Parameter	Eenheid	RG	Resultaat	Resultaat	Resultaat	Resultaat
Analyse conform AS3000 [AS3000]						
Q Analyse conform AS3000	-	-	X	X	X	X
Beschrijving niet maalbare artefacten	-	-	N.v.t.	N.v.t.	N.v.t.	N.v.t.
Massa niet maalbare artefacten	g	-	0	0	0	0
Kwik niet vluchtig als Hg [Conform NEN 6961 Analyse NEN-ISO 16772] (A)						
Q Kwik	mg/kg ds	0.050	<0.050	<0.050	<0.050	<0.050
Organische stof [Conform NEN 5754]						
Organische stof	gew % ds	0.50	2.5	4.1	1.8	<0.50
Metalen [Conform NEN 6961/NEN 6966 C1] (A)						
Q Barium	mg/kg ds	20	<20	<20	<20	<20
Q Cadmium	mg/kg ds	0.20	<0.20	<0.20	<0.20	<0.20
Q Cobalt	mg/kg ds	3.0	<3.0	<3.0	<3.0	<3.0
Q Koper	mg/kg ds	5.0	6.7	<5.0	<5.0	<5.0
Q Lood	mg/kg ds	10	27	31	<10	<10
Q Molybdeen	mg/kg ds	1.5	<1.5	<1.5	<1.5	<1.5
Q Nikkel	mg/kg ds	4.0	<4.0	<4.0	<4.0	<4.0
Q Zink	mg/kg ds	20	20	25	<20	<20
Lutum [Conform NEN 5753]						
< 2 µm	gew % ds	0.70	1.4	1.6	0.98	<0.70
Droge stof [Conform NEN-EN 15934 methode A]						
Q Droge stof	gew %	-	90.1	90.1	92.0	93.0
Minerale olie Fracties [Conservering SIKB3001 Analyse AS3010 pb.7]						
Fractie C-10 - C-12	mg/kg ds	5.0	<5.0	<5.0	<5.0	<5.0
Fractie C-12 - C-22	mg/kg ds	5.0	<5.0	<5.0	<5.0	<5.0
Fractie C-22 - C-30	mg/kg ds	5.0	<5.0	<5.0	<5.0	<5.0
Fractie C-30 - C-40	mg/kg ds	5.0	<5.0	<5.0	<5.0	<5.0
Q Minerale olie (GC)	mg/kg ds	20	<20	<20	<20	<20
PAK's [Conservering SIKB3001 Analyse AS3010 pb.6 (NEN 6971, NEN 6976 en NEN 6977)]						
Q Naftaleen V	mg/kg ds	0.050	<0.050	<0.050	<0.050	<0.050
Q Fenantreen V	mg/kg ds	0.050	<0.050	<0.050	0.24	<0.050
Q Antraceen V	mg/kg ds	0.050	<0.050	<0.050	<0.050	<0.050
Q Fluoranteen V	mg/kg ds	0.050	0.12	0.056	0.22	<0.050
Q Benzo[a]antraceen V	mg/kg ds	0.050	0.058	<0.050	<0.050	<0.050
Q Chryseen V	mg/kg ds	0.050	0.064	<0.050	0.076	<0.050
Q Benzo[k]fluoranteen V	mg/kg ds	0.050	<0.050	<0.050	<0.050	<0.050
Q Benzo[a]pyreen V	mg/kg ds	0.050	0.061	<0.050	<0.050	<0.050
Q Benzo[ghi]peryleen V	mg/kg ds	0.050	0.061	<0.050	<0.050	<0.050
Q Indeno[123cd]pyreen V	mg/kg ds	0.050	0.056	<0.050	<0.050	<0.050
PCB's [Conservering SIKB3001 Analyse AS3010 pb.8]						
Q PCB nr. 28 (6)	mg/kg ds	0.0010	<0.0010	<0.0010	<0.0010	<0.0010
Q PCB nr. 52 (6)	mg/kg ds	0.0010	<0.0010	<0.0010	<0.0010	<0.0010
Q PCB nr.101 (6)	mg/kg ds	0.0010	<0.0010	<0.0010	<0.0010	<0.0010
Q PCB nr.118	mg/kg ds	0.0010	<0.0010	<0.0010	<0.0010	<0.0010
Q PCB nr.138 (6)	mg/kg ds	0.0010	0.0015	<0.0010	<0.0010	<0.0010

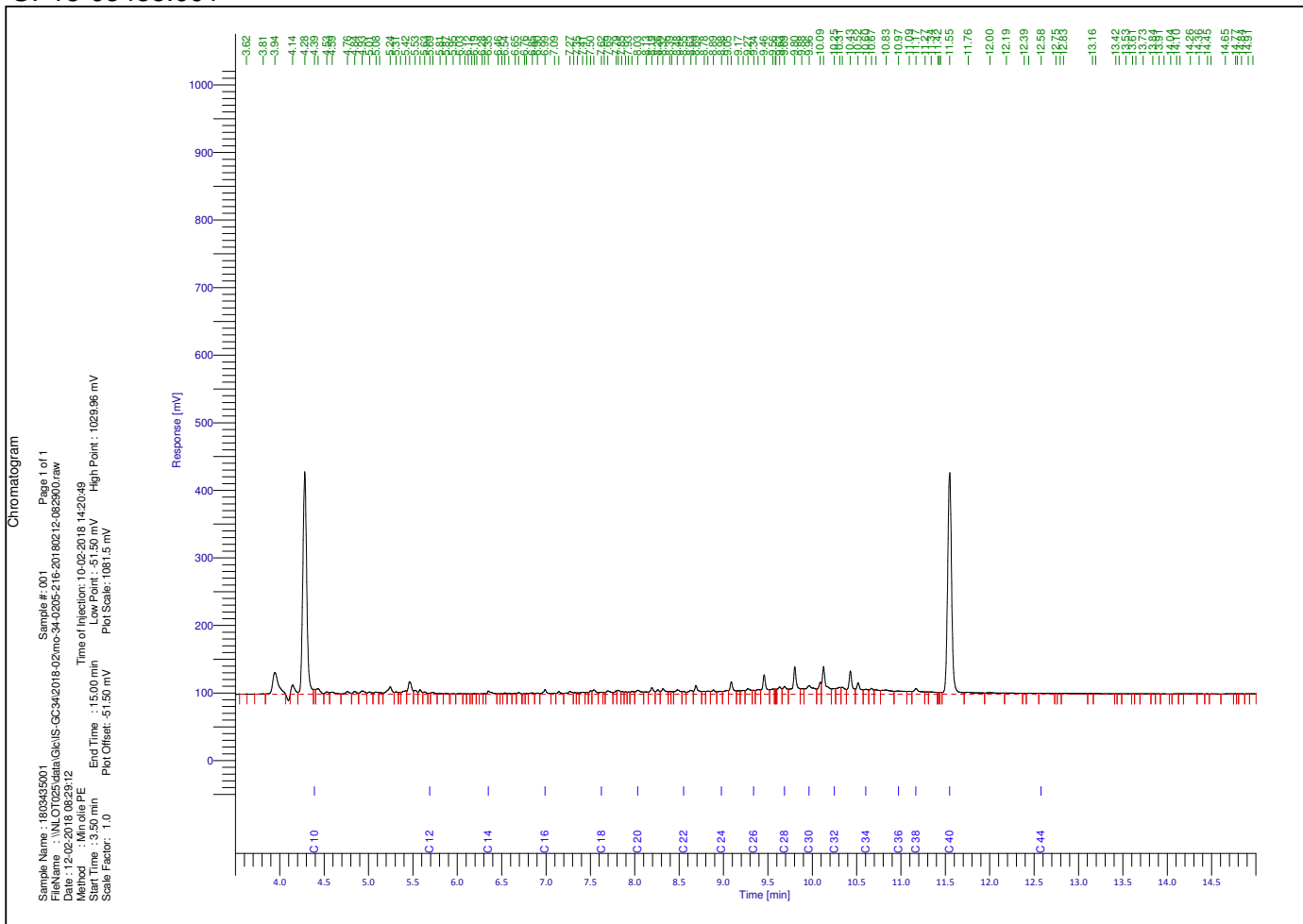


GP18-03435

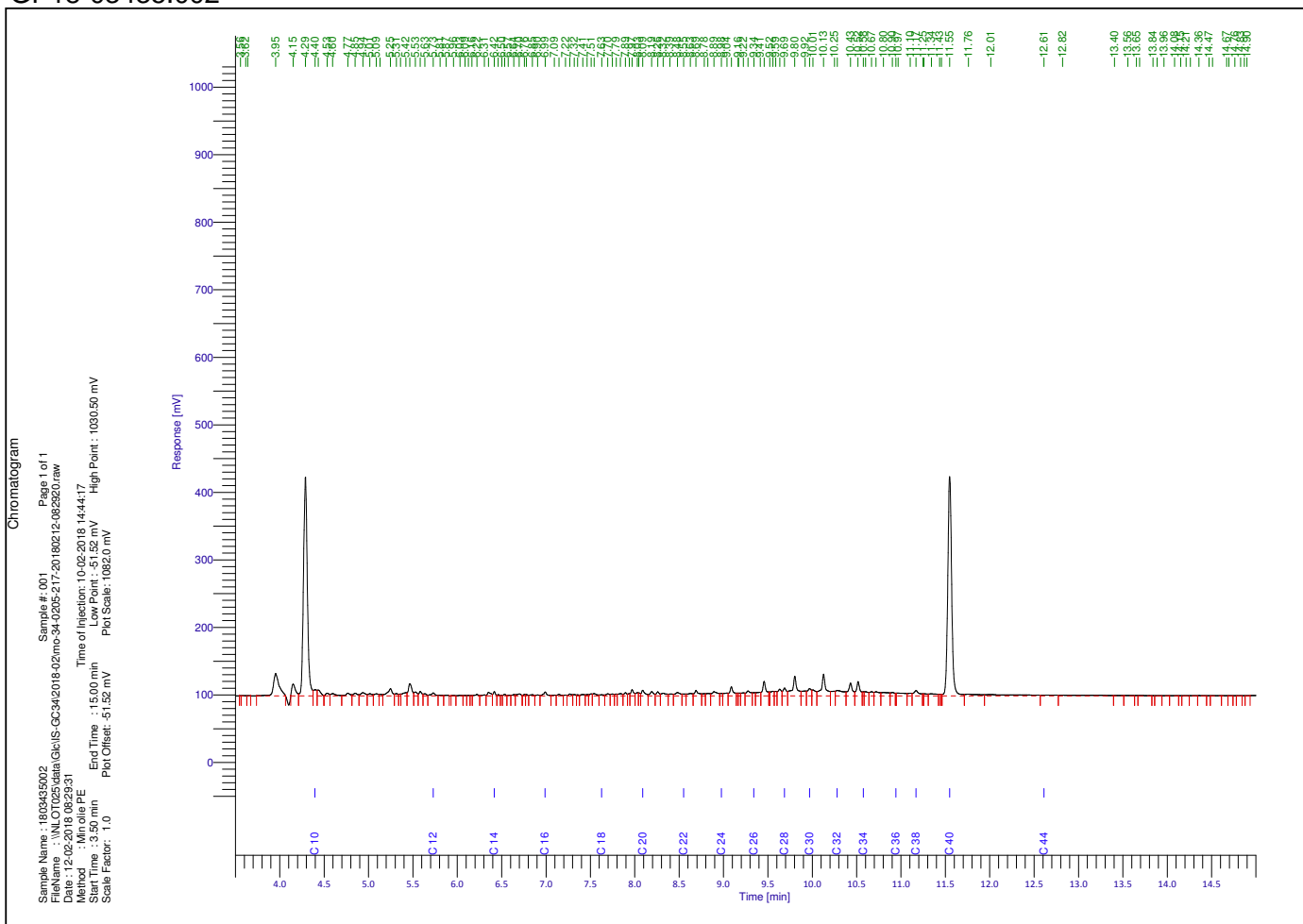
ANALYSERAPPORT

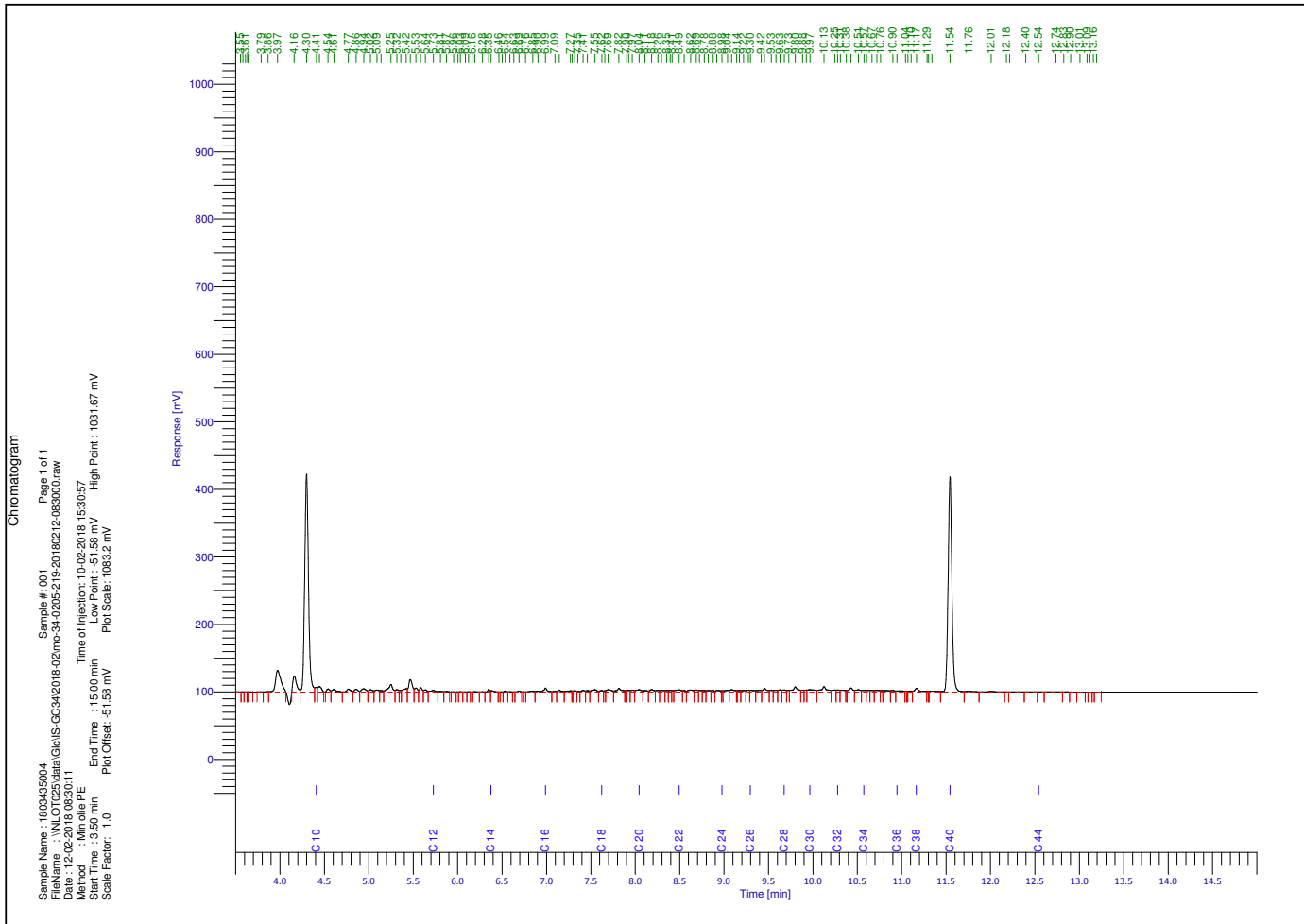
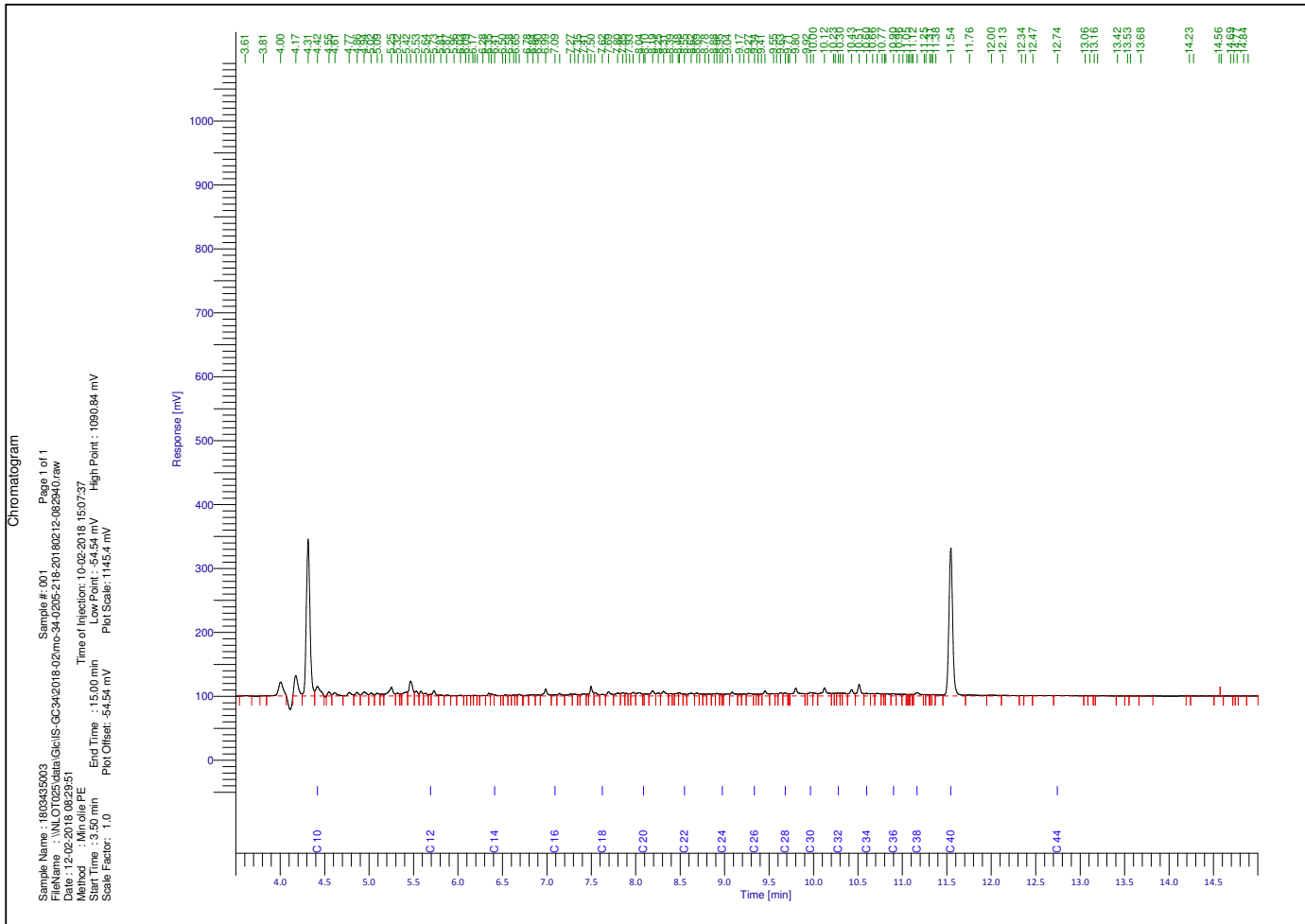
Monsternummer	GP18-03435.001	GP18-03435.002	GP18-03435.003	GP18-03435.004	GP18-03435.005		
Matrix	Grond	Grond	Grond	Grond	Grond		
Bemonsteringsdiepte							
Bemonsterd door	OPDRG	OPDRG	OPDRG	OPDRG	OPDRG		
Bemonsteringsdatum	05-02-2018	05-02-2018	05-02-2018	05-02-2018	05-02-2018		
Bemonsteringsplaats							
Ontvangstdatum Monster	07-02-2018	07-02-2018	07-02-2018	07-02-2018	07-02-2018		
Parameter	Eenheid	RG	Resultaat	Resultaat	Resultaat	Resultaat	Resultaat
PCB's [Conservering SIKB3001 Analyse AS3010 pb.8] (continued)							
Q PCB nr.153 (6)	mg/kg ds	0.0010	0.0012	<0.0010	<0.0010	<0.0010	<0.0010
Q PCB nr.180 (6)	mg/kg ds	0.0010	<0.0010	<0.0010	<0.0010	<0.0010	<0.0010

GP18-03435.001



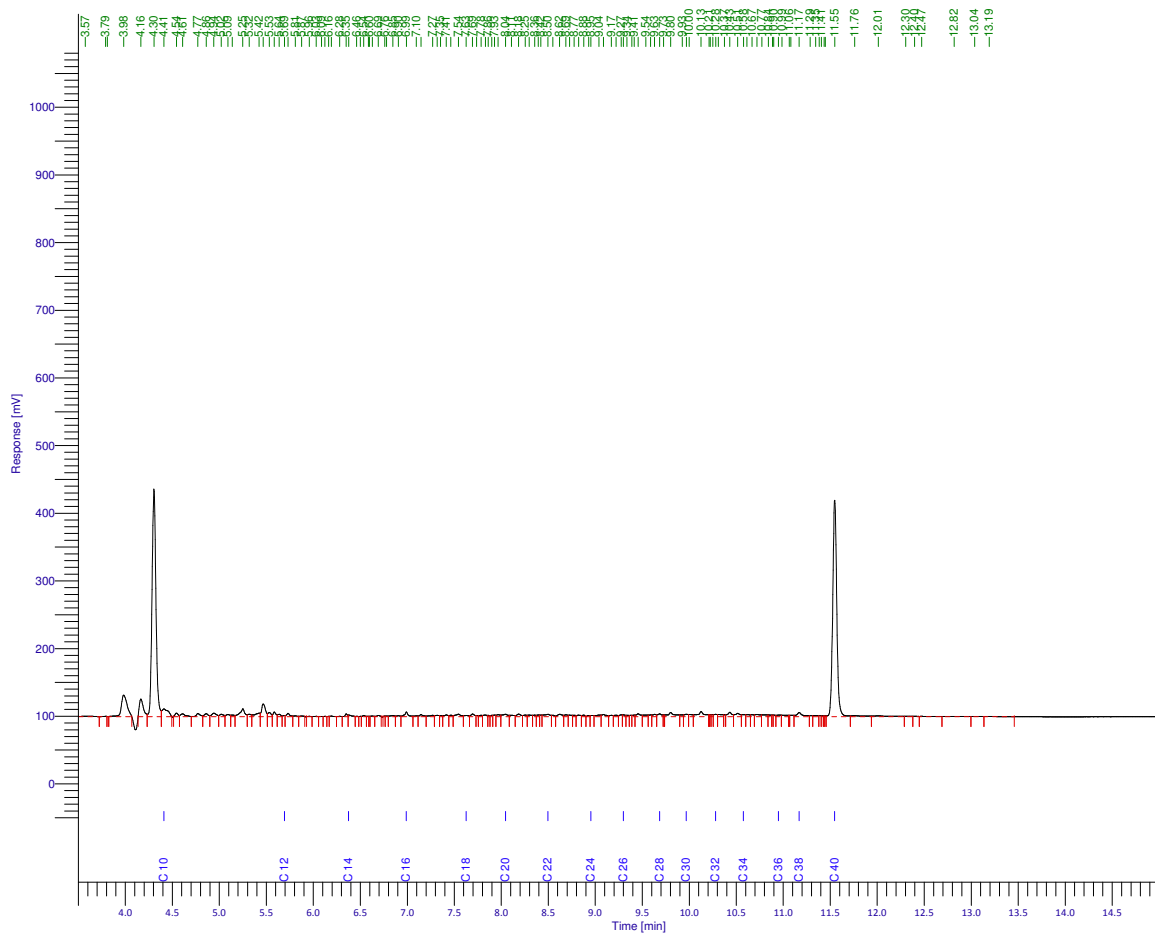
GP18-03435.002





Chromatogram

Sample Name: 1802435005
 File Name: \NL01025\data\GIS-GC-34\2018-02\ms-34-0205-220-20180212-083020.raw
 Date: 12-02-2018 08:30:31
 Method: Min ole PE
 Start Time: 3:50 min
 Scale Factor: 1.0
 Sample #: 001
 Page 1 of 1
 Time of Injection: 10-02-2018 15:54:21
 End Time: 15:00 min
 Pict Offset: -54.49 mV
 Low Point: -54.49 mV
 High Point: 1089.73 mV
 Plot Scale: 1144.2 mV



HOUDBAARHEIDS- EN CONSERVERINGS OPMERKINGEN

Alle monsters zijn correct geconserveerd bij het laboratorium aangeleverd.

TECHNISCHE OPMERKINGEN

GP18-03435.001 - MM1: MM1, 01: 0-40, 02: 10-50, 03: 0-30, 05: 0-40, 06: 0-25, 07: 35-50, 08: 0-15, 09: 0-50:
PCB's, PCB no.138: Het gerapporteerde PCB-gehalte bij PCB 138 is de som van PCB 138 en PCB 163.

GP18-04852

ANALYSERAPPORT

LABORATORIUM

Laboratorium manager Rudi Herman
 Laboratorium SGS Belgium NV
 Environment, Health and Safety
 Adres Spoorstraat 12
 Postbus 78
 4430 AB 's-Gravenpolder
 Telefoon +31 (0) 88 214 62 00
 Fax +31 (0) 88 214 62 99
 Email nl.envi.cs@sgs.com
 SGS referentie GP18-04852
 Aanvraag Ontvangen 21-02-2018
 Gerapporteerd 01-03-2018

KLANT

Klant Sigma Bouw en Milieu
 Adres Phileas Foggstraat 153
 7825AW Emmen Nederland
 Contactpersoon Dhr. A. van Wuijkhuijse
 Telefoon 06 47032632
 Fax
 Email alexander@sigma-bm.nl
 Project **Standard Project**
 Klant Ref **18-M8353**

ADDITIONELE OPDRACHT INFO

Klant opdracht omschrijving Parallelweg 25 te Hierden

MONSTER IDENTIFICATIE

GP18-04852.001 Pb 1: Pb 1
 GP18-04852.002 Pb 16: Pb 16

OPMERKINGEN

Het laboratorium is erkend voor het uitvoeren van analyses zoals genoemd in SIKB-protocollen 3010, 3020, 3030, 3040, 3050, 3110, 3120, 3130, 3140 en 3150.

De analyses gemarkeerd met een Q zijn ISO17025 geaccrediteerd (BELAC 005-TEST)

De analyses gemarkeerd met een (A) zijn uitgevoerd op de SGS locatie: Polderdijkweg 16 te Antwerpen.

Het laboratorium beschikt over een erkenning voor de met een E gemarkeerde analyses.

HANDTEKENINGEN



Rudi Herman
 Lab Operations Manager



ISO17025 (BELAC 005-TEST)



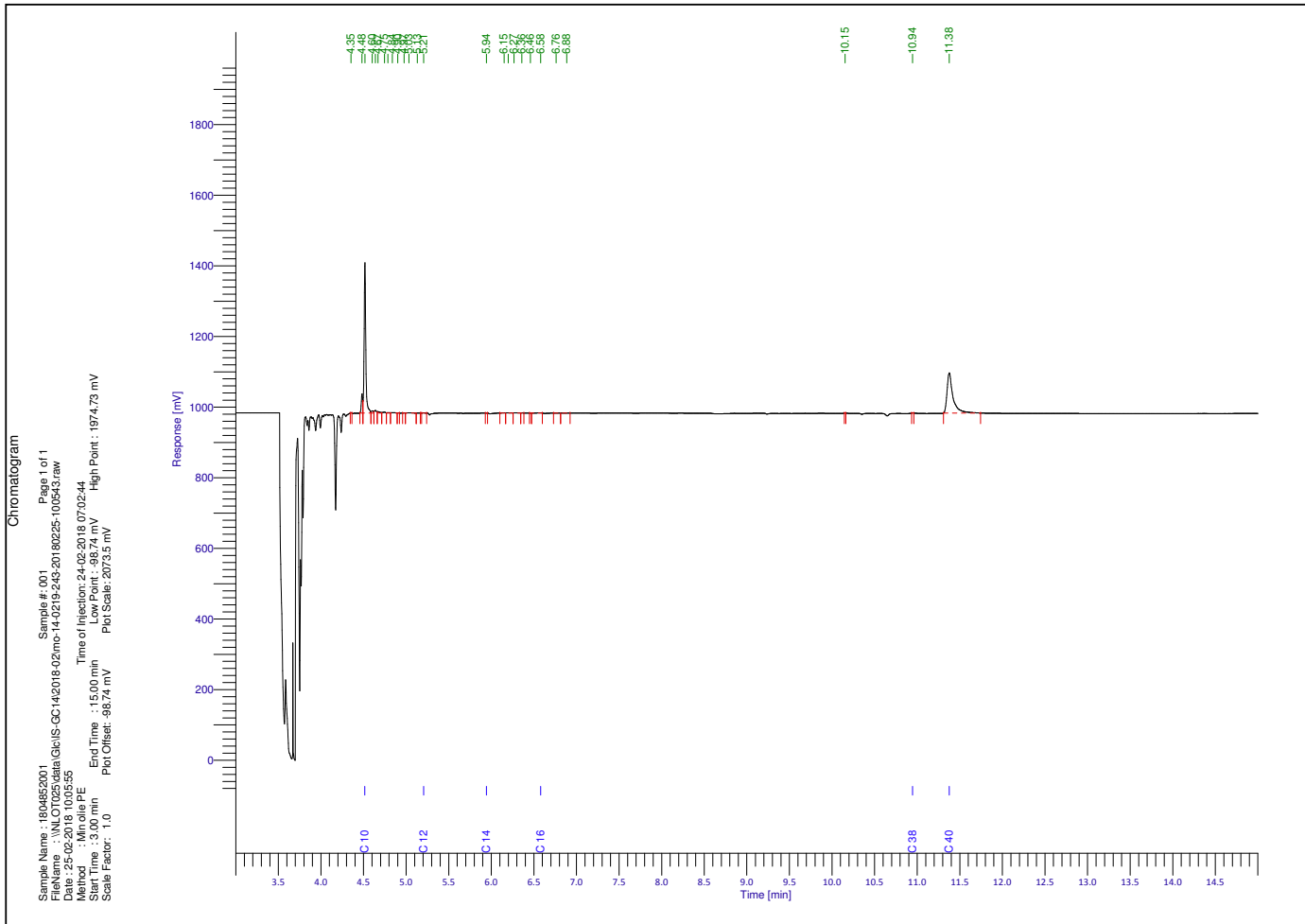
Behoudens andersluidende overeenkomst worden alle opdrachten en documenten uitgevoerd en uitgegeven op basis van onze algemene voorwaarden. Op eenvoudig verzoek worden deze voorwaarden opnieuw aan u toegezonden. De aandacht wordt gevestigd op de beperking van aansprakelijkheid, de vergoedings- en bevoegdheidskwesties bepaald door deze voorwaarden. Elke houder van dit document dient te weten dat de informatie vervat in dit document enkel de bevindingen van SGS op het ogenblik van haar tussenkomst en binnen de grenzen van de eventuele instructies van de opdrachtgever, bevat. SGS is enkel aansprakelijk ten aanzien van haar opdrachtgever en dit document stelt de bij een handelstransactie betrokken partijen niet vrij van hun plicht al hun rechten en verplichtingen uit te oefenen voortvloeiend uit de handelsdocumenten. Elke niet toegestane wijziging evenals de namaak of vervalsing van de inhoud of het uitzicht van dit document is onwettig en overtreders zullen vervolgd worden. Prestatiekenmerken van geaccrediteerde verrichtingen zijn opvraagbaar. In de bijlage is informatie vermeld over de houdbaarheid en conserveringsaspecten van de aangeleverde monsters. Toelichting op analysesresultaten gemarkeerd met een *** treft u ook aan in deze bijlage. De rapportages van eventuele externe uitbestedingen zijn bijgevoegd aan dit rapport.

GP18-04852

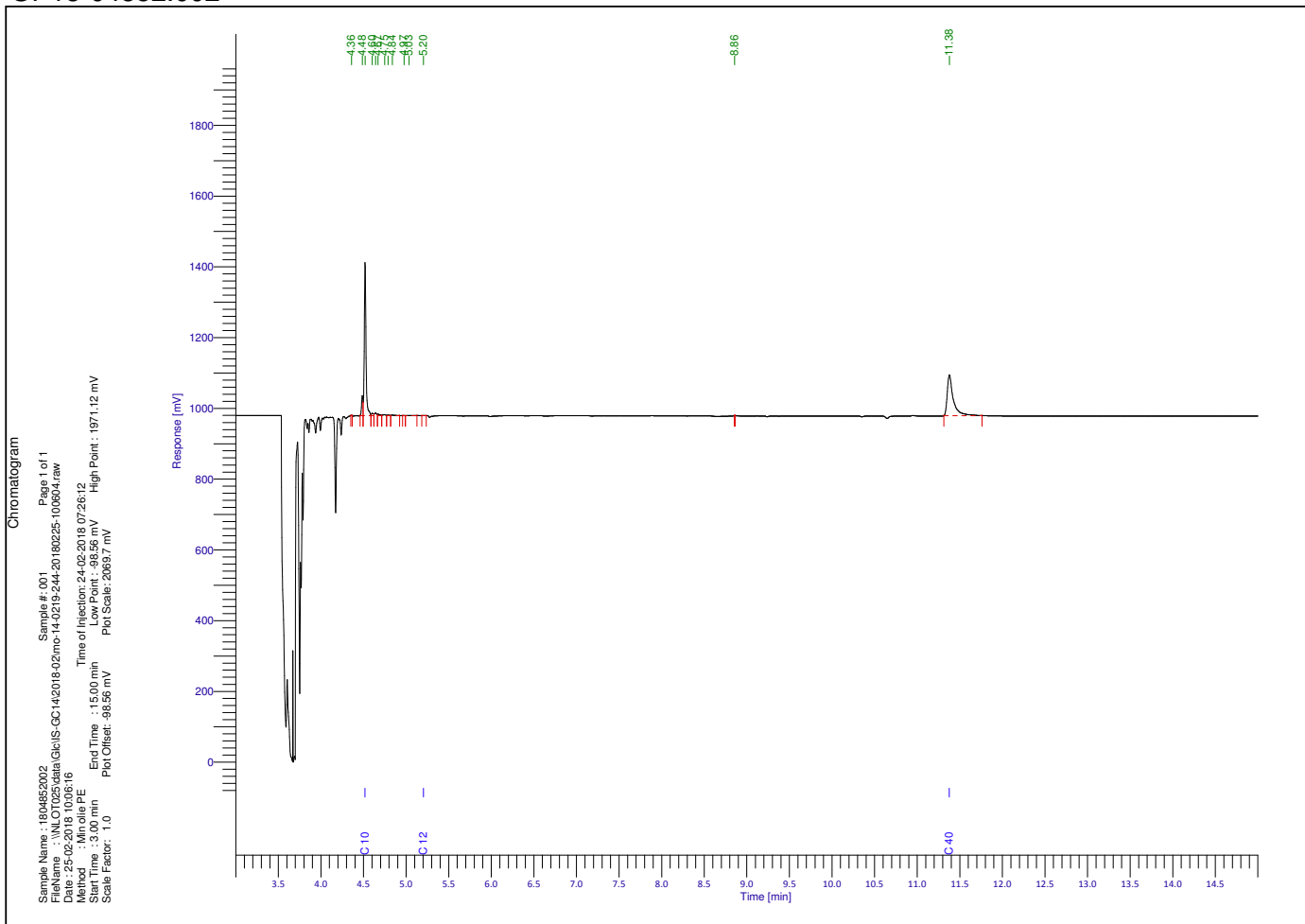
ANALYSERAPPORT

	Monsternummer	GP18-04852.001	GP18-04852.002	
	Matrix	Grondwater	Grondwater	
	Bemonsteringsdiepte			
	Bemonsterd door	OPDRG	OPDRG	
	Bemonsteringsdatum	20-02-2018	20-02-2018	
	Bemonsteringsplaats			
	Ontvangstdatum Monster	22-02-2018	22-02-2018	
Parameter	Eenheid	RG	Resultaat	Resultaat
Minerale Olie totaal [Conservering SIKB3001 Analyse NEN-EN-ISO 9377-2]				
Fractie C-10 - C-12	µg/l	13	<13	<13
Fractie C-12 - C-22	µg/l	13	<13	<13
Fractie C-22 - C-30	µg/l	13	<13	<13
Fractie C-30 - C-40	µg/l	13	<13	<13
Q Totaal C-10 - C-40	µg/l	50	<50	<50
Metalen [Conform ISO 17294-2] (A)				
Q/E Cadmium	µg/l	0.20	<0.20	<0.20
Q Cobalt	µg/l	2.0	<2.0	<2.0
Q/E Lood	µg/l	2.0	2.2	4.3
Q/E Nikkel	µg/l	3.0	<3.0	<3.0
Metalen [Conform NEN 6966] (A)				
Q Barium	µg/l	20	<20	<20
Q Koper	µg/l	2.0	5.4	9.3
Q Molybdeen	µg/l	2.0	<2.0	<2.0
Q Zink	µg/l	10	10	10
Kwik [Conform ISO 12846] (A)				
Q Kwik	µg/l	0.050	<0.050	<0.050
Vluchtige verbindingen [Conservering SIKB3001 Analyse AS-3130]				
Q Dichloormethaan	µg/l	0.20	<0.20	<0.20
Q 1,1-Dichloorethaan	µg/l	0.20	<0.20	<0.20
Q 1,2-Dichloorethaan	µg/l	0.20	<0.20	<0.20
Q 1,1-Dichlooretheen	µg/l	0.10	<0.10	<0.10
Q cis-1,2-Dichlooretheen	µg/l	0.10	<0.10	<0.10
Q trans-1,2-Dichlooretheen	µg/l	0.10	<0.10	<0.10
Q Trichloormethaan	µg/l	0.20	<0.20	<0.20
Q 1,1,1-Trichloorethaan	µg/l	0.10	<0.10	<0.10
Q 1,1,2-Trichloorethaan	µg/l	0.10	<0.10	<0.10
Q Tetrachloormethaan	µg/l	0.10	<0.10	<0.10
Q Trichlooretheen	µg/l	0.20	<0.20	<0.20
Q Tetrachlooretheen	µg/l	0.10	<0.10	<0.10
Q Benzeen	µg/l	0.20	<0.20	<0.20
Q Ethylbenzeen	µg/l	0.20	<0.20	<0.20
Q Styreen	µg/l	0.20	<0.20	<0.20
Q Toluene	µg/l	0.20	<0.20	<0.20
Q m- + p-Xylenen	µg/l	0.20	<0.20	<0.20
Q o-Xyleen	µg/l	0.10	<0.10	0.16
Q 1,1-Dichloorpropaan	µg/l	0.20	<0.20	<0.20
Q 1,2-Dichloorpropaan	µg/l	0.20	<0.20	<0.20
Q 1,3-Dichloorpropaan	µg/l	0.20	<0.20	<0.20
Q Tribroommethaan (Bromofom)	µg/l	0.20	<0.20	<0.20
Q Vinylchloride	µg/l	0.20	<0.20	<0.20
Q Cumeen	µg/l	0.30	<0.30	<0.30
Q Naftaleen	µg/l	0.020	0.025	<0.020

GP18-04852.001



GP18-04852.002





GP18-04852
ANALYSERAPPORT

BIJLAGE

HOUDBAARHEIDS- EN CONSERVERINGS OPMERKINGEN

Alle monsters zijn correct geconserveerd bij het laboratorium aangeleverd.

Analyserapport asbestonderzoek analysemonster

Sigma Bouw & Milieu
heer A. van Wuijkhuse
Phileas Foggstraat 153
7825 AW EMMEN

Origineel

Pag. 1 van 1

Rapportnummer:

Dossienummer laboratorium: 11800445
 Datum opdrachtverlening: 7-feb-18
 Projectnr. opdrachtgever: 18-M8353

Versie: 001

Onderzoeksgegevens

Doel onderzoek: Bepaling van de asbestconcentratie conform: AP04 & NEN5898

Locatie veldonderzoek: Parallelweg 25 te Hierden
 Datum veldonderzoek: 7-feb-18
 Monsterneming door: Opdrachtgever

Indien de monsters niet door SGS Search Laboratorium B.V. zijn genomen, draagt SGS Search Laboratorium B.V. geen verantwoordelijkheid inzake herkomst en representativiteit alsmede de veiligheid tijdens monsterneming

Uitvoerend veldwerker:

Soort materiaal: Grond
 Massa veldvochtig monster: 13.145,6 gram

Locatie labonderzoek: Petroleumhavenweg 8 te Amsterdam
 Datum labonderzoek: 13-feb-18
 Uitvoerend analist/rapporteur: Jeffrey Bakker
 Type zeying: Droog

Monstercode:

MM4-G15t-mG19

Monsternemingstraject (m-mv):

Resultaten

Zeeffractie	Massa zeeffractie [gram]	Onderzocht percentage [%]	Aantal asbest deeltjes	Gewicht asbest [mg]	Hechtgebonden ja / nee / beide	Serpentijn asbest*				Amfibool asbest*			
						Aanwezigheid losse vezel bundels [#]	concentratie asbest [mg/kg _{ds}]	Concentratie asbest [mg/kg _{ds}] ondergrens	concentratie asbest [mg/kg _{ds}] bovengrens	Aanwezigheid losse vezel bundels [#]	concentratie asbest [mg/kg _{ds}]	Concentratie asbest [mg/kg _{ds}] ondergrens	concentratie asbest [mg/kg _{ds}] bovengrens
< 0,5 mm	7.207,3	0,21	0	0,0		n.a.	0,0	0,0	0,0	n.a.	0,0	0,0	0,0
0,5 - 1 mm	4.241,6	5,39	0	0,0		n.a.	0,0	0,0	0,2	n.a.	0,0	0,0	0,0
1 - 2 mm	216,1	20,64	0	0,0		n.a.	0,0	0,0	0,3	n.a.	0,0	0,0	0,0
2 - 4 mm	113,3	100,00	0	0,0		n.a.	0,0	0,0	0,3	n.a.	0,0	0,0	0,0
4 - 8 mm	144,4	100,00	0	0,0		n.a.	0,0	0,0	0,0	n.a.	0,0	0,0	0,0
8 - 20 mm	124,6	100,00	0	0,0		n.a.	0,0	0,0	0,0	n.a.	0,0	0,0	0,0
> 20 mm	0,0	100,00	0	0,0		n.a.	0,0	0,0	0,0	n.a.	0,0	0,0	0,0
Totaal	12.047,3		0				< 0,8	0,0	0,8		< 0	0,0	0,0

Netto drooggewicht: 12.084,4 gram
 Percentage droge stof (Monster): 91,93 %

n.a.: niet aantoonbaar # aantal bundels/vezels

* Serpentin asbest: chrysotiel (wit asbest), Amfibool asbest: amosiet (bruin asbest), crocidoliet (blauw asbest), actinoliet (groen asbest), anthofylit (geel asbest), tremoliet (grijs asbest)

Het materiaal is middels polarisatiemicroscopie onderzocht. Deze identificaties zijn uitgevoerd conform NEN 5896.

Opmerkingen:

SP5023484

Conclusies: Concentratie asbest (mg/kg_{ds})

	Serpentijn asbest	Amfibool asbest	Totaal afgerond*	95% Betr. Interval
hecht gebonden	0,0	0,0	0,0	0 - 1
niet hecht gebonden	0,0	0,0	0,0	-
Totaal afgerond*	0,0	0,0		

* De afgeronde totalen zijn afgerond conform de regels zoals vermeld in de norm

* De gewogen concentratie (serpentin asbest vermeerderd met 10 maal amfibool asbest) is: **< 0,8** [mg/kgds]
 95% betrouwbaarheidsinterval: **0 - 0,8** [mg/kgds]

Behoudens andersluidende overeenkomst worden alle opdrachten en documenten uitgevoerd en uitgegeven op basis van onze algemene voorwaarden. De aandacht wordt gevestigd op de beperking van aansprakelijkheid, de vergoedings- en bevoegdheidskwesties bepaald door deze voorwaarden.
 Elke houder van dit document dient te weten dat de informatie vervat in dit document enkel de bevindingen van SGS op het ogenblik van haar tussenkomst en binnen de grenzen van de eventuele instructies van de opdrachtgever, bevat. SGS is enkel aansprakelijk ten aanzien van haar opdrachtgever en dit document stelt de bij een handelstransactie betrokken partijen niet vrij van hun plicht al hun rechten en verplichtingen uit te oefenen voortvloeiend uit de handelsdocumenten. Vermenigvuldiging of publicatie van dit document mag alleen in zijn geheel en na schriftelijke goedkeuring van SGS gebeuren. Het aanbrengen van aanpassingen en/of toevoegingen aan dit document is exclusief voorbehouden aan SGS. Elke niet door SGS toegestane wijziging evenals de namaak of vervalsing van de inhoud of het uitzicht van dit document is onwettig en overtreders zullen vervolgd worden.
 Ondanks de zorgvuldigheid die betracht wordt, is SGS niet aansprakelijk voor schade, welke dan ook, als gevolg van onjuistheden in of problemen veroorzaakt door, (elektronische) communicatie.
 Dit document bevat vertrouwelijke informatie. Indien u als niet geadresseerde dit rapport ontvangt, wordt u verzocht de afzender hier direct omtrent te informeren en het document te vernietigen.

Getekend te Amsterdam
SGS Search Laboratorium B.V.

d.d. 14 februari 2018

De ondertekening van dit rapport wordt automatisch gegeneerd.



Ir. Eric J.H.B. Markes
 Hoofd Laboratorium

(Technisch Verantwoordelijk)



Analyserapport asbestonderzoek analysemonster

Sigma Bouw & Milieu
heer A. van Wuijkhuse
Phileas Foggstraat 153
7825 AW EMMEN

Origineel

Pag. 1 van 1

Rapportnummer:

Dossiernummer laboratorium: 11800445
 Datum opdrachtverlening: 7-feb-18
 Projectnr. opdrachtgever: 18-M8353

Versie: 001

Onderzoeksgegevens

Doel onderzoek: Bepaling van de asbestconcentratie conform: AP04 & NEN5898

Locatie veldonderzoek: Parallelweg 25 te Hierden
 Datum veldonderzoek: 7-feb-18
 Monsterneming door: Opdrachtgever

Indien de monsters niet door SGS Search Laboratorium B.V. zijn genomen, draagt SGS Search Laboratorium B.V. geen verantwoordelijkheid inzake herkomst en representativiteit alsmede de veiligheid tijdens monsterneming

Uitvoerend veldwerker:

Soort materiaal: Grond
 Massa veldvochtig monster: 11.789,3 gram

Locatie labonderzoek: Petroleumhavenweg 8 te Amsterdam
 Datum labonderzoek: 13-feb-18
 Uitvoerend analist/rapporteur: Jeffrey Bakker
 Type zeving: Droog

Monstercode:

MM5-G20-G21-G24-G25-G26

Monsternemingstraject (m-mv):

Resultaten

Zeeffractie	Massa zeeffractie [gram]	Onderzocht percentage [%]	Aantal asbest deeltjes	Gewicht asbest [mg]	Hecht-gebonden ja / nee / beide	Serpentijn asbest*				Amfibool asbest*			
						Aanwezigheid losse vezel bundels [#]	concentratie asbest [mg/kg _{ds}]	Concentratie asbest [mg/kg _{ds}] ondergrens	concentratie asbest [mg/kg _{ds}] bovengrens	Aanwezigheid losse vezel bundels [#]	concentratie asbest [mg/kg _{ds}]	Concentratie asbest [mg/kg _{ds}] ondergrens	concentratie asbest [mg/kg _{ds}] bovengrens
< 0,5 mm	5.001,2	1,34	0	0,0		n.a.	0,0	0,0	0,0	n.a.	0,0	0,0	0,0
0,5 - 1 mm	3.198,2	8,63	0	0,0		n.a.	0,0	0,0	0,2	n.a.	0,0	0,0	0,0
1 - 2 mm	88,6	24,15	0	0,0		n.a.	0,0	0,0	0,4	n.a.	0,0	0,0	0,0
2 - 4 mm	51,1	100,00	0	0,0		n.a.	0,0	0,0	0,4	n.a.	0,0	0,0	0,0
4 - 8 mm	111,4	100,00	0	0,0		n.a.	0,0	0,0	0,0	n.a.	0,0	0,0	0,0
8 - 20 mm	191,9	100,00	0	0,0		n.a.	0,0	0,0	0,0	n.a.	0,0	0,0	0,0
> 20 mm	0,0	100,00	0	0,0		n.a.	0,0	0,0	0,0	n.a.	0,0	0,0	0,0
Totaal	8.642,4		0				< 1	0,0	1,0		< 0	0,0	0,0

Netto drooggewicht: 10.728,2 gram
 Percentage droge stof (Monster): 91,00 %

n.a.: niet aantoonbaar # aantal bundels/vezels

* Serpentin asbest: chrysotiel (wit asbest), Amfibool asbest: amosiet (bruin asbest), crocidoliet (blauw asbest), actinoliet (groen asbest), anthofylit (geel asbest), tremoliet (grijs asbest)

Het materiaal is middels polarisatiemicroscopie onderzocht. Deze identificaties zijn uitgevoerd conform NEN 5896.

Opmerkingen:

SP5023483

Conclusies: Concentratie asbest (mg/kg_{ds})

	Serpentijn asbest	Amfibool asbest	Totaal afgerond*	95% Betr. Interval
hecht gebonden	0,0	0,0	0,0	0 - 1
niet hecht gebonden	0,0	0,0	0,0	-
Totaal afgerond*	0,0	0,0		

* De afgeronde totalen zijn afgerond conform de regels zoals vermeld in de norm

* De gewogen concentratie (serpentin asbest vermeerderd met 10 maal amfibool asbest) is: < 1 [mg/kgds]
 95% betrouwbaarheidsinterval: 0 - 1 [mg/kgds]

Behoudens andersluidende overeenkomst worden alle opdrachten en documenten uitgevoerd en uitgegeven op basis van onze algemene voorwaarden. De aandacht wordt gevestigd op de beperking van aansprakelijkheid, de vergoedings- en bevoegdheidskwesties bepaald door deze voorwaarden. Elke houder van dit document dient te weten dat de informatie vervat in dit document enkel de bevindingen van SGS op het ogenblik van haar tussenkomst en binnen de grenzen van de eventuele instructies van de opdrachtgever, bevat. SGS is enkel aansprakelijk ten aanzien van haar opdrachtgever en dit document stelt de bij een handelstransactie betrokken partijen niet vrij van hun plicht al hun rechten en verplichtingen uit te oefenen voortvloeiend uit de handelsdocumenten. Vermenigvuldiging of publicatie van dit document mag alleen in zijn geheel en na schriftelijke goedkeuring van SGS gebeuren. Het aanbrengen van aanpassingen en/of toevoegingen aan dit document is exclusief voorbehouden aan SGS. Elke niet door SGS toegestane wijziging evenals de namaak of vervalsing van de inhoud of het uitzicht van dit document is onwettig en overtreders zullen vervolgd worden. Ondanks de zorgvuldigheid die betracht wordt, is SGS niet aansprakelijk voor schade, welke dan ook, als gevolg van onjuistheden in of problemen veroorzaakt door, (elektronische) communicatie. Dit document bevat vertrouwelijke informatie. Indien u als niet geadresseerde dit rapport ontvangt, wordt u verzocht de afzender hier direct omtrent te informeren en het document te vernietigen.

Getekend te Amsterdam
SGS Search Laboratorium B.V.

d.d. 14 februari 2018

De ondertekening van dit rapport wordt automatisch gegeneerd.



Ir. Eric J.H.B. Markes
 Hoofd Laboratorium

(Technisch Verantwoordelijk)



Uitleg rapportages algemeen

Het rapportnummer is een uniek nummer. Aan de hand van dit nummer kunnen vragen worden gesteld en eventueel extra rapporten worden opgevraagd door de opdrachtgever.

Alleen aan de opdrachtgever of door de opdrachtgever aangewezen partij zal informatie worden verstrekt omtrent het resultaat van het uitgevoerde onderzoek.

Het dossiernummer van SGS Search Laboratorium B.V. is een uniek nummer dat door SGS Search Laboratorium B.V. voorafgaand aan de uitvoering van iedere opdracht wordt aangemaakt.

Het is mogelijk dat de werkzaamheden van SGS Search Laboratorium B.V. een onderdeel vormen van een project waarbij een directievoerder voor de asbestsanering betrokken is. In dat geval wordt bij "projectnummer klant" het voor dat project geldende kenmerk ingevoerd.

Belangrijke normering/toetsingskader

Boven- en ondergrens bij grond- en puinanalyse

Van iedere onderzochte zeeffractie wordt, na drogen tot constant gewicht, de massa bepaald. De aanwezige asbestverdachte materialen worden vervolgens geïdentificeerd. Bij de bepaling van de asbestconcentratie in een materiaal wordt een concentratierange gerapporteerd (onder- en bovengrens), bijvoorbeeld: 30-60% CHR. De genoemde range volgt uit een inschatting van de concentratie door de bevoegde analist. Hierbij worden de bepalingen uit de NEN 5896 gevolgd. Het gemiddelde van deze range (in het genoemde voorbeeld: 45%) wordt gebruikt om het totale asbestgehalte in de onderzochte grond te bepalen. De laagste concentratie (in het genoemde voorbeeld: 30%) wordt gebruikt voor het bepalen van de zogenoemde 'ondergrens' en de hoogste concentratie (in het genoemde voorbeeld: 60%) voor het bepalen van de 'bovengrens'. Behalve de benadering van het asbestgehalte in een asbesthoudend materiaal, is het aantal asbesthoudende deeltjes in de betreffende zeeffracties van invloed op de bepaling van de boven- en ondergrens van het 95% betrouwbaarheidsinterval. Middels de Poisson-statistiek wordt de kans dat asbestdeeltjes zijn over- of ondervertegenwoordigd in het geanalyseerde deel van het monster gekwantificeerd. Hierbij wordt een 95% betrouwbaarheidsinterval gehanteerd. Indien er in de onderzochte zeeffracties geen asbest is aangetoond, wordt de bepalingsgrens berekend. Hiervoor worden omvang en gewicht van een in de norm gedefinieerd asbestdeeltje gehanteerd.

Ter bepaling van de gewogen concentratie conform NEN5898 wordt aan amfibole asbestsoorten een wegingsfactor 10 toegekend.

Ter bepaling van de gewogen concentratie conform CMA/2/II/C.2 of CMA/2/II/C.3 wordt aan losgebonden asbesttoepassingen een wegingsfactor 10 toegekend.

Aanvullende uitleg analyseresultaat

Serpentijn

CHR = Chrysotiel (wit asbest)

Amfibool

ANT = Anthofylit (geel asbest)

AMO = Amosiet (bruin asbest)

ACT = Actinoliet (groen asbest)

CRO = Crocidoliet (blauw asbest)

TRE = Tremoliet (grijs asbest)

SGS Search Laboratorium B.V.

Heeswijk (hoofdkantoor)

Meerstraat 7, Postbus 83
5473 ZH Heeswijk (N.Br.)

Amsterdam

Petroleumhavenweg 8
1041 AC Amsterdam

Groningen

Stavangerweg 21-23
9723 JC Groningen

Spijkensisse

Malledijk 18
3208 LA Spijkensisse

Tel. +31 (0)88 214 66 00
laboratorium@sgssearch.nl
www.sgssearch.nl

Pagina

1 van 2

Analyseresultaat w/w%

Met behulp van dit percentage wordt een inschatting gemaakt van de hoeveelheid asbest van die soort(en) in het materiaalmonsters. Conform de NEN 5896 is dit percentage een inschatting van het gewicht aan asbestvezels ten opzichte van het gewicht van het totale monster (w=weight=gewicht).

Hechtgebonden ja/nee

In het geval van asbest wordt aangegeven hoe stevig of los de asbestvezels in het materiaal zitten:

- Hechtgebonden 'ja' betekent dat de vezels vast in het materiaal zitten (breukvlakken uitgezonderd).
- Hechtgebonden 'nee' betekent dat de vezels los in het materiaal zitten en dat het risico hoog is dat er bij lichte beroering van het materiaal vezels vrijkomen.
- Hechtgebonden 'n.v.t.' betekent dat er geen uitspraak aangaande de gebondenheid nodig is.

Aanvullende uitleg analysetechnieken**Optische Microscopie**

De identificatie middels optische microscopie bestaat uit twee onderdelen. Allereerst wordt bij een vergroting van ongeveer 50x onder een stereomicroscop gezocht naar vezels. Indien deze aangetroffen worden, wordt er met behulp van dispersievloeistof een preparaat gemaakt. Dit preparaat wordt onder de polarisatiemicroscop bij een vergroting van 125x nader onderzocht. De vezels worden gekarakteriseerd op grond van kenmerkende optische eigenschappen zoals: brekingsindex, dubbelbreking, dispersie en het gedrag in gepolariseerd licht.

Dit rapport is met de grootst mogelijke zorg met inachtneming van alle relevante regelgeving opgesteld. Dit rapport is exclusief bestemd voor onze opdrachtgever, derden kunnen daaraan geen rechten ontleen. Het opstellen van het rapport geldt voor ons als een inspanningsverplichting, van welke inspanning wij ons maximaal hebben gekweten. Mochten er onverhoopt fouten in voorkomen, dan kunnen wij ter zake geen meer of andere aansprakelijkheid aanvaarden dan in onze algemene voorwaarden staat vermeld.

Vermenigvuldiging of publicatie van dit rapport mag alleen in zijn geheel en na schriftelijke goedkeuring van SGS Search Laboratorium B.V. SGS Search Laboratorium B.V. is geaccrediteerd door de Raad voor Accreditatie onder nrs. L238 en I137. Op al onze aanbiedingen, overeenkomsten en werkzaamheden zijn onze leveringsvoorwaarden van toepassing, die zijn gedeponeerd bij Kamer van Koophandel en Fabrieken te Eindhoven.

Analyserapport asbestonderzoek analysemonster

Sigma Bouw & Milieu
. Afd. Rapportages
Phileas Foggstraat 153
7825 AW EMMEN

Origineel

Pag. 1 van 1

Rapportnummer:

Dossienummer laboratorium: 11800633
 Datum opdrachtverlening: 22-feb-18
 Projectnr. opdrachtgever: 18-M8353

Versie: 001

Onderzoeksgegevens

Doel onderzoek: Bepaling van de asbestconcentratie conform: AP04 & NEN5898

Locatie veldonderzoek: Parallelweg 25 te Hierden
 Datum veldonderzoek: 20-feb-18
 Monsterneming door: Opdrachtgever

Indien de monsters niet door SGS Search Laboratorium B.V. zijn genomen, draagt SGS Search Laboratorium B.V. geen verantwoordelijkheid inzake herkomst en representativiteit alsmede de veiligheid tijdens monsterneming

Uitvoerend veldwerker:

Soort materiaal: Grond
 Massa veldvochtig monster: 13.211,4 gram

Locatie labonderzoek: Petroleumhavenweg 8 te Amsterdam
 Datum labonderzoek: 1-mrt-18

Uitvoerend analist/rapporteur: Nabil Bouhbouh
 Type zeying: Droog

Monstercode: MM1, G1 tm G5

Monsternemingstraject (m-mv):

Resultaten

Zeeffractie	Massa zeeffractie [gram]	Onderzocht percentage [%]	Aantal asbest deeltjes	Gewicht asbest [mg]	Hecht-gebonden ja / nee / beide	Serpentijn asbest*				Amfibool asbest*			
						Aanwezigheid losse vezel bundels [#]	concentratie asbest [mg/kg _{ds}]	Concentratie asbest [mg/kg _{ds}] ondergrens	concentratie asbest [mg/kg _{ds}] bovengrens	Aanwezigheid losse vezel bundels [#]	concentratie asbest [mg/kg _{ds}]	Concentratie asbest [mg/kg _{ds}] ondergrens	concentratie asbest [mg/kg _{ds}] bovengrens
< 0,5 mm	4.406,2	0,37	0	0,0		n.a.	0,0	0,0	0,0	n.a.	0,0	0,0	0,0
0,5 - 1 mm	6.389,9	5,59	0	0,0		n.a.	0,0	0,0	0,2	n.a.	0,0	0,0	0,0
1 - 2 mm	252,7	24,46	0	0,0		n.a.	0,0	0,0	0,3	n.a.	0,0	0,0	0,0
2 - 4 mm	179,0	100,00	0	0,0		n.a.	0,0	0,0	0,3	n.a.	0,0	0,0	0,0
4 - 8 mm	303,6	100,00	0	0,0		n.a.	0,0	0,0	0,0	n.a.	0,0	0,0	0,0
8 - 20 mm	245,2	100,00	0	0,0		n.a.	0,0	0,0	0,0	n.a.	0,0	0,0	0,0
> 20 mm	0,0	100,00	0	0,0		n.a.	0,0	0,0	0,0	n.a.	0,0	0,0	0,0
Totaal	11.776,6		0				< 0,8	0,0	0,8		< 0	0,0	0,0

Netto drooggewicht: **11.876,9 gram**
 Percentage droge stof (Monster): **89,90 %**

n.a.: niet aantoonbaar # aantal bundels/vezels

* Serpentin asbest: chrysotiel (wit asbest), Amfibool asbest: amosiet (bruin asbest), crocidoliet (blauw asbest), actinoliet (groen asbest), anthofylit (geel asbest), tremoliet (grijs asbest)

Het materiaal is middels polarisatiemicroscopie onderzocht. Deze identificaties zijn uitgevoerd conform NEN 5896.

Opmerkingen:

Barcode SP50234442

Conclusies: Concentratie asbest (mg/kg_{ds})

	Serpentijn asbest	Amfibool asbest	Totaal afgerond*	95% Betr. Interval
hecht gebonden	0,0	0,0	0,0	0 - 1
niet hecht gebonden	0,0	0,0	0,0	-
Totaal afgerond*	0,0	0,0		

* De afgeronde totalen zijn afgerond conform de regels zoals vermeld in de norm

* De gewogen concentratie (serpentin asbest vermeerderd met 10 maal amfibool asbest) is: **< 0,8** [mg/kgds]
 95% betrouwbaarheidsinterval: **0 - 0,8** [mg/kgds]

Behoudens andersluidende overeenkomst worden alle opdrachten en documenten uitgevoerd en uitgegeven op basis van onze algemene voorwaarden. De aandacht wordt gevestigd op de beperking van aansprakelijkheid, de vergoedings- en bevoegdheidskwesties bepaald door deze voorwaarden.
 Elke houder van dit document dient te weten dat de informatie vervat in dit document enkel de bevindingen van SGS op het ogenblik van haar tussenkomst en binnen de grenzen van de eventuele instructies van de opdrachtgever, bevat. SGS is enkel aansprakelijk ten aanzien van haar opdrachtgever en dit document stelt de bij een handelstransactie betrokken partijen niet vrij van hun plicht al hun rechten en verplichtingen uit te oefenen voortvloeiend uit de handelsdocumenten. Vermenigvuldiging of publicatie van dit document mag alleen in zijn geheel en na schriftelijke goedkeuring van SGS gebeuren. Het aanbrengen van aanpassingen en/of toevoegingen aan dit document is exclusief voorbehouden aan SGS. Elke niet door SGS toegestane wijziging evenals de namaak of vervalsing van de inhoud of het uitzicht van dit document is onwettig en overtreders zullen vervolgd worden.
 Ondanks de zorgvuldigheid die betracht wordt, is SGS niet aansprakelijk voor schade, welke dan ook, als gevolg van onjuistheden in of problemen veroorzaakt door, (elektronische) communicatie.
 Dit document bevat vertrouwelijke informatie. Indien u als niet geadresseerde dit rapport ontvangt, wordt u verzocht de afzender hier direct omtrent te informeren en het document te vernietigen.

Getekend te Amsterdam d.d. 1 maart 2018

De ondertekening van dit rapport wordt automatisch gegeneerd.

SGS Search Laboratorium B.V.



Ir. Eric J.H.B. Markes
 Hoofd Laboratorium

(Technisch Verantwoordelijk)



Analyserapport asbestonderzoek analysemonster

Sigma Bouw & Milieu
. Afd. Rapportages
Phileas Foggstraat 153
7825 AW EMMEN

Origineel

Pag. 1 van 1

Rapportnummer:

Dossiernummer laboratorium: 11800633
 Datum opdrachtverlening: 22-feb-18
 Projectnr. opdrachtgever: 18-M8353

Versie: 001

Onderzoeksgegevens

Doel onderzoek: Bepaling van de asbestconcentratie conform: AP04 & NEN5898

Locatie veldonderzoek: Parallelweg 25 te Hierden
 Datum veldonderzoek: 20-feb-18
 Monsterneming door: Opdrachtgever

Indien de monsters niet door SGS Search Laboratorium B.V. zijn genomen, draagt SGS Search Laboratorium B.V. geen verantwoordelijkheid inzake herkomst en representativiteit alsmede de veiligheid tijdens monsterneming

Uitvoerend veldwerker:

Soort materiaal: Grond
 Massa veldvochtig monster: 13.909,1 gram

Locatie labonderzoek: Petroleumhavenweg 8 te Amsterdam
 Datum labonderzoek: 1-mrt-18

Uitvoerend analist/rapporteur: Nabil Bouhbouh
 Type zeying: Droog

Monstercode: MM2, G6 tm G9

Monsternemingstraject (m-mv):

Resultaten

Zeeffractie	Massa zeeffractie [gram]	Onderzocht percentage [%]	Aantal asbest deeltjes	Gewicht asbest [mg]	Hecht-gebonden ja / nee / beide	Serpentijn asbest*				Amfibool asbest*			
						Aanwezigheid losse vezel bundels [#]	concentratie asbest [mg/kg _{ds}]	Concentratie asbest [mg/kg _{ds}] ondergrens	concentratie asbest [mg/kg _{ds}] bovengrens	Aanwezigheid losse vezel bundels [#]	concentratie asbest [mg/kg _{ds}]	Concentratie asbest [mg/kg _{ds}] ondergrens	concentratie asbest [mg/kg _{ds}] bovengrens
< 0,5 mm	7.189,3	0,52	0	0,0		n.a.	0,0	0,0	0,0	n.a.	0,0	0,0	0,0
0,5 - 1 mm	5.413,3	5,63	0	0,0		n.a.	0,0	0,0	0,2	n.a.	0,0	0,0	0,0
1 - 2 mm	76,7	21,38	0	0,0		n.a.	0,0	0,0	0,3	n.a.	0,0	0,0	0,0
2 - 4 mm	24,9	100,00	0	0,0		n.a.	0,0	0,0	0,3	n.a.	0,0	0,0	0,0
4 - 8 mm	23,1	100,00	0	0,0		n.a.	0,0	0,0	0,0	n.a.	0,0	0,0	0,0
8 - 20 mm	57,7	100,00	0	0,0		n.a.	0,0	0,0	0,0	n.a.	0,0	0,0	0,0
> 20 mm	39,2	100,00	0	0,0		n.a.	0,0	0,0	0,0	n.a.	0,0	0,0	0,0
Totaal	12.824,2		0				< 0,8	0,0	0,8		< 0	0,0	0,0

Netto drooggewicht: 12.954,7 gram
 Percentage droge stof (Monster): 93,14 %

n.a.: niet aantoonbaar # aantal bundels/vezels

* Serpentin asbest: chrysotiel (wit asbest), Amfibool asbest: amosiet (bruin asbest), crocidoliet (blauw asbest), actinoliet (groen asbest), anthofylit (geel asbest), tremoliet (grijs asbest)

Het materiaal is middels polarisatiemicroscopie onderzocht. Deze identificaties zijn uitgevoerd conform NEN 5896.

Opmerkingen:

Barcode SP5023441

Conclusies: Concentratie asbest (mg/kg_{ds})

	Serpentijn asbest	Amfibool asbest	Totaal afgerond*	95% Betr. Interval
hecht gebonden	0,0	0,0	0,0	0 - 1
niet hecht gebonden	0,0	0,0	0,0	-
Totaal afgerond*	0,0	0,0		

* De afgeronde totalen zijn afgerond conform de regels zoals vermeld in de norm

* De gewogen concentratie (serpentin asbest vermeerderd met 10 maal amfibool asbest) is: **< 0,8** [mg/kg_{ds}]
 95% betrouwbaarheidsinterval: **0 - 0,8** [mg/kg_{ds}]

Behoudens andersluidende overeenkomst worden alle opdrachten en documenten uitgevoerd en uitgegeven op basis van onze algemene voorwaarden. De aandacht wordt gevestigd op de beperking van aansprakelijkheid, de vergoedings- en bevoegdheidskwesties bepaald door deze voorwaarden.
 Elke houder van dit document dient te weten dat de informatie vervat in dit document enkel de bevindingen van SGS op het ogenblik van haar tussenkomst en binnen de grenzen van de eventuele instructies van de opdrachtgever, bevat. SGS is enkel aansprakelijk ten aanzien van haar opdrachtgever en dit document stelt de bij een handelstransactie betrokken partijen niet vrij van hun plicht al hun rechten en verplichtingen uit te oefenen voortvloeiend uit de handelsdocumenten. Vermenigvuldiging of publicatie van dit document mag alleen in zijn geheel en na schriftelijke goedkeuring van SGS gebeuren. Het aanbrengen van aanpassingen en/of toevoegingen aan dit document is exclusief voorbehouden aan SGS. Elke niet door SGS toegestane wijziging evenals de namaak of vervalsing van de inhoud of het uitzicht van dit document is onwettig en overtreders zullen vervolgd worden.
 Ondanks de zorgvuldigheid die betracht wordt, is SGS niet aansprakelijk voor schade, welke dan ook, als gevolg van onjuistheden in of problemen veroorzaakt door, (elektronische) communicatie.
 Dit document bevat vertrouwelijke informatie. Indien u als niet geadresseerde dit rapport ontvangt, wordt u verzocht de afzender hier direct omtrent te informeren en het document te vernietigen.

Getekend te Amsterdam d.d. 1 maart 2018

De ondertekening van dit rapport wordt automatisch gegeneerd.

SGS Search Laboratorium B.V.



Ir. Eric J.H.B. Markes
 Hoofd Laboratorium

(Technisch Verantwoordelijk)



Analyserapport asbestonderzoek analysemonster

Sigma Bouw & Milieu
. Afd. Rapportages
Phileas Foggstraat 153
7825 AW EMMEN

Origineel

Pag. 1 van 1

Rapportnummer:

Dossienummer laboratorium: 11800633
 Datum opdrachtverlening: 22-feb-18
 Projectnr. opdrachtgever: 18-M8353

Versie: 001

Onderzoeksgegevens

Doel onderzoek: Bepaling van de asbestconcentratie conform: AP04 & NEN5898

Locatie veldonderzoek: Parallelweg 25 te Hierden
 Datum veldonderzoek: 20-feb-18
 Monsterneming door: Opdrachtgever

Indien de monsters niet door SGS Search Laboratorium B.V. zijn genomen, draagt SGS Search Laboratorium B.V. geen verantwoordelijkheid inzake herkomst en representativiteit alsmede de veiligheid tijdens monsterneming

Uitvoerend veldwerker:

Soort materiaal: Grond
 Massa veldvochtig monster: 12.025,3 gram

Locatie labonderzoek: Petroleumhavenweg 8 te Amsterdam
 Datum labonderzoek: 1-mrt-18

Uitvoerend analist/rapporteur: Nabil Bouhbouh
 Type zeying: Droog

Monstercode: MM3, G10 tm G14

Monsternemingstraject (m-mv):

Resultaten

Zeeffractie	Massa zeeffractie [gram]	Onderzocht percentage [%]	Aantal asbest deeltjes	Gewicht asbest [mg]	Hecht-gebonden ja / nee / beide	Serpentijn asbest*				Amfibool asbest*			
						Aanwezigheid losse vezel bundels [#]	concentratie asbest [mg/kg _{ds}]	Concentratie asbest [mg/kg _{ds}] ondergrens	concentratie asbest [mg/kg _{ds}] bovengrens	Aanwezigheid losse vezel bundels [#]	concentratie asbest [mg/kg _{ds}]	Concentratie asbest [mg/kg _{ds}] ondergrens	concentratie asbest [mg/kg _{ds}] bovengrens
< 0,5 mm	6.772,3	0,78	0	0,0		n.a.	0,0	0,0	0,0	n.a.	0,0	0,0	0,0
0,5 - 1 mm	4.272,6	6,18	0	0,0		n.a.	0,0	0,0	0,2	n.a.	0,0	0,0	0,0
1 - 2 mm	80,3	100,00	0	0,0		n.a.	0,0	0,0	0,1	n.a.	0,0	0,0	0,0
2 - 4 mm	31,7	100,00	0	0,0		n.a.	0,0	0,0	0,3	n.a.	0,0	0,0	0,0
4 - 8 mm	39,7	100,00	0	0,0		n.a.	0,0	0,0	0,0	n.a.	0,0	0,0	0,0
8 - 20 mm	40,5	100,00	0	0,0		n.a.	0,0	0,0	0,0	n.a.	0,0	0,0	0,0
> 20 mm	0,0	100,00	0	0,0		n.a.	0,0	0,0	0,0	n.a.	0,0	0,0	0,0
Totaal	11.237,1		0				< 0,6	0,0	0,6		< 0	0,0	0,0

Netto drooggewicht: 11.254,2 gram
 Percentage droge stof (Monster): 93,59 %

n.a.: niet aantoonbaar # aantal bundels/vezels

* Serpentin asbest: chrysotiel (wit asbest), Amfibool asbest: amosiet (bruin asbest), crocidoliet (blauw asbest), actinoliet (groen asbest), anthofylit (geel asbest), tremoliet (grijs asbest)

Het materiaal is middels polarisatiemicroscopie onderzocht. Deze identificaties zijn uitgevoerd conform NEN 5896.

Opmerkingen:

Barcode SP5023440

Conclusies: Concentratie asbest (mg/kg_{ds})

	Serpentijn asbest	Amfibool asbest	Totaal afgerond*	95% Betr. Interval
hecht gebonden	0,0	0,0	0,0	0 - 1
niet hecht gebonden	0,0	0,0	0,0	-
Totaal afgerond*	0,0	0,0		

* De afgeronde totalen zijn afgerond conform de regels zoals vermeld in de norm

* De gewogen concentratie (serpentin asbest vermeerderd met 10 maal amfibool asbest) is: **< 0,6** [mg/kgds]
 95% betrouwbaarheidsinterval: **0 - 0,6** [mg/kgds]

Behoudens andersluidende overeenkomst worden alle opdrachten en documenten uitgevoerd en uitgegeven op basis van onze algemene voorwaarden. De aandacht wordt gevestigd op de beperking van aansprakelijkheid, de vergoedings- en bevoegdheidskwesties bepaald door deze voorwaarden.
 Elke houder van dit document dient te weten dat de informatie vervat in dit document enkel de bevindingen van SGS op het ogenblik van haar tussenkomst en binnen de grenzen van de eventuele instructies van de opdrachtgever, bevat. SGS is enkel aansprakelijk ten aanzien van haar opdrachtgever en dit document stelt de bij een handelstransactie betrokken partijen niet vrij van hun plicht al hun rechten en verplichtingen uit te oefenen voortvloeiend uit de handelsdocumenten. Vermenigvuldiging of publicatie van dit document mag alleen in zijn geheel en na schriftelijke goedkeuring van SGS gebeuren. Het aanbrengen van aanpassingen en/of toevoegingen aan dit document is exclusief voorbehouden aan SGS. Elke niet door SGS toegestane wijziging evenals de namaak of vervalsing van de inhoud of het uitzicht van dit document is onwettig en overtreders zullen vervolgd worden.
 Ondanks de zorgvuldigheid die betracht wordt, is SGS niet aansprakelijk voor schade, welke dan ook, als gevolg van onjuistheden in of problemen veroorzaakt door, (elektronische) communicatie.
 Dit document bevat vertrouwelijke informatie. Indien u als niet geadresseerde dit rapport ontvangt, wordt u verzocht de afzender hier direct omtrent te informeren en het document te vernietigen.

Getekend te Amsterdam d.d. 1 maart 2018

De ondertekening van dit rapport wordt automatisch gegeneerd.

SGS Search Laboratorium B.V.



Ir. Eric J.H.B. Markes
 Hoofd Laboratorium

(Technisch Verantwoordelijk)



Uitleg rapportages algemeen

Het rapportnummer is een uniek nummer. Aan de hand van dit nummer kunnen vragen worden gesteld en eventueel extra rapporten worden opgevraagd door de opdrachtgever.

Alleen aan de opdrachtgever of door de opdrachtgever aangewezen partij zal informatie worden verstrekt omtrent het resultaat van het uitgevoerde onderzoek.

Het dossiernummer van SGS Search Laboratorium B.V. is een uniek nummer dat door SGS Search Laboratorium B.V. voorafgaand aan de uitvoering van iedere opdracht wordt aangemaakt.

Het is mogelijk dat de werkzaamheden van SGS Search Laboratorium B.V. een onderdeel vormen van een project waarbij een directievoerder voor de asbestsanering betrokken is. In dat geval wordt bij "projectnummer klant" het voor dat project geldende kenmerk ingevoerd.

Belangrijke normering/toetsingskader

Boven- en ondergrens bij grond- en puinanalyse

Van iedere onderzochte zeeffractie wordt, na drogen tot constant gewicht, de massa bepaald. De aanwezige asbestverdachte materialen worden vervolgens geïdentificeerd. Bij de bepaling van de asbestconcentratie in een materiaal wordt een concentratierange gerapporteerd (onder- en bovengrens), bijvoorbeeld: 30-60% CHR. De genoemde range volgt uit een inschatting van de concentratie door de bevoegde analist. Hierbij worden de bepalingen uit de NEN 5896 gevolgd. Het gemiddelde van deze range (in het genoemde voorbeeld: 45%) wordt gebruikt om het totale asbestgehalte in de onderzochte grond te bepalen. De laagste concentratie (in het genoemde voorbeeld: 30%) wordt gebruikt voor het bepalen van de zogenoemde 'ondergrens' en de hoogste concentratie (in het genoemde voorbeeld: 60%) voor het bepalen van de 'bovengrens'. Behalve de benadering van het asbestgehalte in een asbesthoudend materiaal, is het aantal asbesthoudende deeltjes in de betreffende zeeffracties van invloed op de bepaling van de boven- en ondergrens van het 95% betrouwbaarheidsinterval. Middels de Poisson-statistiek wordt de kans dat asbestdeeltjes zijn over- of ondervertegenwoordigd in het geanalyseerde deel van het monster gekwantificeerd. Hierbij wordt een 95% betrouwbaarheidsinterval gehanteerd. Indien er in de onderzochte zeeffracties geen asbest is aangetoond, wordt de bepalingsgrens berekend. Hiervoor worden omvang en gewicht van een in de norm gedefinieerd asbestdeeltje gehanteerd.

Ter bepaling van de gewogen concentratie conform NEN5898 wordt aan amfibole asbestsoorten een wegingsfactor 10 toegekend.

Ter bepaling van de gewogen concentratie conform CMA/2/II/C.2 of CMA/2/II/C.3 wordt aan losgebonden asbesttoepassingen een wegingsfactor 10 toegekend.

Aanvullende uitleg analyseresultaat

Serpentijn

CHR = Chrysotiel (wit asbest)

Amfibool

ANT = Anthofylit (geel asbest)

AMO = Amosiet (bruin asbest)

ACT = Actinoliet (groen asbest)

CRO = Crocidoliet (blauw asbest)

TRE = Tremoliet (grijs asbest)

SGS Search Laboratorium B.V.

Heeswijk (hoofdkantoor)

Meerstraat 7, Postbus 83
5473 ZH Heeswijk (N.Br.)

Amsterdam

Petroleumhavenweg 8
1041 AC Amsterdam

Groningen

Stavangerweg 21-23
9723 JC Groningen

Spijkensse

Malledijk 18
3208 LA Spijkensse

Tel. +31 (0)88 214 66 00
laboratorium@sgssearch.nl

www.sgssearch.nl

Pagina

1 van 2

Analyseresultaat w/w%

Met behulp van dit percentage wordt een inschatting gemaakt van de hoeveelheid asbest van die soort(en) in het materiaalmonsters. Conform de NEN 5896 is dit percentage een inschatting van het gewicht aan asbestvezels ten opzichte van het gewicht van het totale monster (w=weight=gewicht).

Hechtgebonden ja/nee

In het geval van asbest wordt aangegeven hoe stevig of los de asbestvezels in het materiaal zitten:

- Hechtgebonden 'ja' betekent dat de vezels vast in het materiaal zitten (breukvlakken uitgezonderd).
- Hechtgebonden 'nee' betekent dat de vezels los in het materiaal zitten en dat het risico hoog is dat er bij lichte beroering van het materiaal vezels vrijkomen.
- Hechtgebonden 'n.v.t.' betekent dat er geen uitspraak aangaande de gebondenheid nodig is.

Aanvullende uitleg analysetechnieken**Optische Microscopie**

De identificatie middels optische microscopie bestaat uit twee onderdelen. Allereerst wordt bij een vergroting van ongeveer 50x onder een stereomicroscop gezocht naar vezels. Indien deze aangetroffen worden, wordt er met behulp van dispersievloeistof een preparaat gemaakt. Dit preparaat wordt onder de polarisatiemicroscop bij een vergroting van 125x nader onderzocht. De vezels worden gekarakteriseerd op grond van kenmerkende optische eigenschappen zoals: brekingsindex, dubbelbreking, dispersie en het gedrag in gepolariseerd licht.

Dit rapport is met de grootst mogelijke zorg met inachtneming van alle relevante regelgeving opgesteld. Dit rapport is exclusief bestemd voor onze opdrachtgever, derden kunnen daaraan geen rechten ontleen. Het opstellen van het rapport geldt voor ons als een inspanningsverplichting, van welke inspanning wij ons maximaal hebben gekweten. Mochten er onverhoopt fouten in voorkomen, dan kunnen wij ter zake geen meer of andere aansprakelijkheid aanvaarden dan in onze algemene voorwaarden staat vermeld.

Vermenigvuldiging of publicatie van dit rapport mag alleen in zijn geheel en na schriftelijke goedkeuring van SGS Search Laboratorium B.V. SGS Search Laboratorium B.V. is geaccrediteerd door de Raad voor Accreditatie onder nrs. L238 en I137. Op al onze aanbiedingen, overeenkomsten en werkzaamheden zijn onze leveringsvoorwaarden van toepassing, die zijn gedeponeerd bij Kamer van Koophandel en Fabrieken te Eindhoven.

Verklaring van onafhankelijkheid voor de kritische functie:

“veldwerk t.b.v. milieuhygiënisch bodemonderzoek”


“milieukundige begeleiding van bodemsanering (processturing / verificatie)”

Hierbij verklaren de navolgend genoemde veldwerkers / milieukundig begeleiders het veldwerk / de processturing en/of de verificatie t.a.v. onderhavig onderzoek conform de eisen van de BRL SIKB 2000 / BRL SIKB 6000 te hebben uitgevoerd, onafhankelijk van de opdrachtgever en/of eigenaar (zijnde degene die een persoonlijk of zakelijk recht heeft op de bodem / locatie).

Naam geregistreerde veldwerker(s)/MKB'ers Handtekening geregistreerde veldwerker(s)/MKB'ers

M.J.A. van Wuykhuyse

A.D.M. van Wuykhuyse



Datum: 05-02-2018



MONSTERNEMINGSPLAN ASBESTONDERZOEK IN GROND

projectgegevens

projectnummer	18-M8353
uitvoeringsdatum	05-02-2018 en 20-02-2018
adres locatie	Parallelweg 25
plaats/gemeente	Hierden
opdrachtgever	Mulder Bouwmanagement
contactpersoon	
telefoonnummer contactpersoon	
projectleider asbestonderzoek	Marcel van Wuykhuyse
veldwerker(s) asbestonderzoek	Alexander van Wuykhuyse
Aannemer / loonbedrijf graafmachine (indien van toepassing) + tel.nummer	

locatiegegevens

totaal oppervlakte locatie	
aanwezige verharding / gebouwen / andere belemmeringen voor inspectie / onderzoek	<ul style="list-style-type: none"> ● braakliggend 100 % <input type="checkbox"/> verharding % <input type="checkbox"/> bebouwing %
bedekking maaiveld	<ul style="list-style-type: none"> ● < 25% / <input type="checkbox"/> > 25 % vegetatie <input type="checkbox"/> waterplassen <input type="checkbox"/> anders nl:
indeling in deelgebieden ?	<input type="checkbox"/> ja (zie bijgevoegde tekening), op basis van de volgende criteria: <ul style="list-style-type: none"> ● nee (zelf indeling maken op basis van inspectie)
bijzonderheden locatie	

onderzoeksstrategie, apparatuur, benodigdheden en veiligheid

onderzoeksstrategie	<input type="checkbox"/> verkennend onderzoek onverdacht <ul style="list-style-type: none"> ● verkennend verdacht (● < 100 mg / <input type="checkbox"/> > 100 mg) <input type="checkbox"/> nader onderzoek
apparatuur en benodigdheden	● standaard / <input type="checkbox"/> uitgebreid (zie checklist)
veiligheidsartikelen	● standaard / <input type="checkbox"/> uitgebreid (zie checklist)

uitvoering visuele inspectie

<input type="checkbox"/> twee richtingen haaks op elkaar in stroken van circa 1,5 m: conform tekening <ul style="list-style-type: none"> ● zelf in het veld de stroken bepalen
<input type="checkbox"/> eerder aangetroffen asbestverdacht materiaal is aangegeven op tekening (indien van toepassing)

uit te voeren veldwerk per RE

RE nummer(s)	locatie			
boorplan ?	<input type="checkbox"/> ja (zie tekening) / <input checked="" type="checkbox"/> nee, zelf bepalen (bij twijfel contact opnemen met PL)			
sleuven, nr's	Lengte	Breedte	Diepte	Volume
gaten, nr's	0,3 x 0,3 x 0,5 m-mv:		25 x	
boringen, nr's (boordiameter 12 cm)	aantal tot 0,5 m-mv:		aantal tot 2,0 m-mv:	
			5 x	



uit te voeren veldwerk per RE (indien afwijkend van andere RE's)

RE nummer(s)				
boorplan ?	<input type="checkbox"/> ja (zie tekening) / <input type="checkbox"/> nee, zelf bepalen (bij twijfel contact opnemen met PL)			
sleuven	Lengte	Breedte	Diepte	Volume
gaten	0,3 x 0,3 x 0,5 m-mv:			
boringen	aantal tot 0,5 m-mv:		aantal tot 2,0 m-mv:	

greep- en monstergegevens

aantal monster(s) per RE	1 asbest(verzamelen)monster > 20 mm 1 grondmengmonster materiaal < 20 mm <input type="checkbox"/> anders nl.:
greep- en monstergrootte	greep: 0,5 kg / grondmonster: minimaal 20 grepen van elk 0,5 kg
monster codering	asbest monster: grond(meng)monster <input type="checkbox"/> afwijkende codering:
monster verpakking	asbest monsters: dubbel verpakt plastic asbestzakken grond(meng)monsters: emmers (10 liter) met sticker
monster opslag	<input type="checkbox"/> op vestiging / <input type="checkbox"/> elders, nl.
monster transport	<input type="checkbox"/> afleveren bij lab / <input checked="" type="checkbox"/> koerier laboratorium
laboratorium en vestiging	Search Amsterdam
bijzonderheden ten aanzien van de uitvoering	

Ondertekening monsternemingsplan

	naam	paraaf	datum
projectleider asbest	MVW		05-02-2018
monsternemer asbest	AVW		05-02-2018

Bijlagen

<input checked="" type="checkbox"/> monsternemingsformulier	<input checked="" type="checkbox"/> checklist materiaal
<input checked="" type="checkbox"/> locatiekaart 1:100 / 1:1000	<input checked="" type="checkbox"/> checklist materiaal veiligheid

Visuele inspectie maaiveld

Omstandigheden visuele inspectie:	
Neerslag	<input checked="" type="checkbox"/> < 10 mm / <input type="checkbox"/> > 10 mm per dag: <input type="checkbox"/> regen / <input type="checkbox"/> hagel / <input type="checkbox"/> sneeuw
Tijdstip	<input checked="" type="checkbox"/> van 09:00 tot 16:00 uur na zonsopgang <input type="checkbox"/> van tot uur voor zonsondergang
Zicht	<input type="checkbox"/> < 50 m / <input checked="" type="checkbox"/> > 50 m
Resultaten per deelgebied / RE	
Deelgebied / RE nr's	t/m en
Bedekking maaiveld	<input type="checkbox"/> < 25% / <input checked="" type="checkbox"/> > 25%; <input type="checkbox"/> vegetatie, <input type="checkbox"/> waterplassen, <input type="checkbox"/> anders nl.:
Vegetatie verwijderd?	<input type="checkbox"/> Ja, <input type="checkbox"/> bedekkingsgraad na verwijdering <input type="checkbox"/> < 25% / <input type="checkbox"/> > 25%/ <input checked="" type="checkbox"/> nee
Asbest type 1	Totaal gram van type Vermoedelijke herkomst inspectiegat G24 Monstercode Overgedragen aan lab op
Asbest type 2	Totaal gram van type Vermoedelijke herkomst Monstercode Overgedragen aan lab op
Asbest type 3	Totaal gram van type Vermoedelijke herkomst Monstercode Overgedragen aan lab op
	Vindplaatsen aangeven op kaart, meer typen asbest op extra bijlage
Deelgebied / RE nr's	
t/m en	
Bedekking maaiveld	<input type="checkbox"/> < 25% / <input type="checkbox"/> > 25%; <input type="checkbox"/> vegetatie, <input type="checkbox"/> waterplassen, <input type="checkbox"/> anders nl.:
Vegetatie verwijderd?	<input type="checkbox"/> Ja, <input type="checkbox"/> bedekkingsgraad na verwijdering <input type="checkbox"/> < 25% / <input type="checkbox"/> > 25%/ <input type="checkbox"/> nee
Asbest type 1	Totaal gram van type Vermoedelijke herkomst Monstercode Overgedragen aan lab op
Asbest type 2	Totaal gram van type Vermoedelijke herkomst Monstercode Overgedragen aan lab op
Asbest type 3	Totaal gram van type Vermoedelijke herkomst Monstercode Overgedragen aan lab op
	Vindplaatsen aangeven op kaart, meer typen asbest op extra bijlage

Profielstaat asbestonderzoek conform P2018 (gat of sleuf)

Projectnummer		18-M8353		Datum		05-02-2018 en 20-02-2018	
Deellocatie (vak)				Weer		<input checked="" type="checkbox"/> droog / <input type="checkbox"/> mist / <input type="checkbox"/> regen / <input type="checkbox"/> zonnig / <input checked="" type="checkbox"/> bewolkt	
				Vochtpercentage grond		%	
Sleuf/gat nummer		G1 t/m G21+G24 t/m G27		Monsternemer		AVW	
maten gat/sleuf (m x m)		0.3x0.3		Monsternemer			
gatnr.	Laagdiepte van – tot (in meter)	Profielbeschrijving	gewogen/ geschat % materiaal > 20 mm	Bodemvreemd gewicht (kg)	Asbesttype	Geslecteerd in mengmonster	
G1 t/m G14	20-02-2018						
G15 t/m G21 en G24 t/m G27	05-02-2018						
Monstercode			barcode				
Monstercode			barcode				
Monstercode			barcode				

Eindblad monsternemingsformulier asbest in grond

Checklist bijlagen			
<input checked="" type="checkbox"/> Visuele inspectie maaiveld	pagina's		
<input checked="" type="checkbox"/> Sleufstaten	pagina's		
<input checked="" type="checkbox"/> Situatieschetsen	tekeningen		
<input checked="" type="checkbox"/> Foto's	foto's (plaats en richting op tekeningen aangeven)		
Toets uitvoering			
Afwijkingen van de 2018 (of van NEN 5707)?		<input type="checkbox"/> Nee <input checked="" type="checkbox"/> Ja, aard en motivatie afwijkingen: Maaiveldinspectie t.p.v. grasveld indicatief i.v.m. <25% maaiveld zichtbaar	
	naam	paraaf	datum
projectleider asbest	Marcel van Wuykhuyse		05 en 20-02-2018
monsternemer asbest	Alexander van Wuykhuyse		05 en 20-02-2018
monsternemer asbest			
Opmerking / bijzonderheden: maaiveldinspectie t.p.v. grasveld is indicatief i.v.m. maaiveld <25% zichtbaar is			
Checklist verplicht materiaal			
<input checked="" type="checkbox"/> Spade <input checked="" type="checkbox"/> Hark <input checked="" type="checkbox"/> Folie <input type="checkbox"/> Werkschets van de locatie (1:100 / 1:1000)			
Checklist overig onderzoeksmateriaal		Checklist veiligheidsmateriaal	
<input checked="" type="checkbox"/> Schouwbak <input checked="" type="checkbox"/> Grove zeven (31,5 en 16 mm) <input checked="" type="checkbox"/> Grondboor (min. 10 cm lang en 5 cm breed) <input checked="" type="checkbox"/> Monsterschep <input checked="" type="checkbox"/> Meetlint <input checked="" type="checkbox"/> Meetwiel <input checked="" type="checkbox"/> Piketpaaltjes <input checked="" type="checkbox"/> Landmeetapparatuur <input checked="" type="checkbox"/> Markeerlint <input type="checkbox"/> Laadschop <input checked="" type="checkbox"/> Hersluitbare plastic zakken <input checked="" type="checkbox"/> Afsluitbare emmers <input checked="" type="checkbox"/> Werkwater (drinkwaterkwaliteit) <input checked="" type="checkbox"/> Grove balans (tot 60 kg, in gram)		<input checked="" type="checkbox"/> Afspoelbare / wegwerpoveralls <input checked="" type="checkbox"/> Afspoelbare laarzen / wegwerkoverschoenen <input checked="" type="checkbox"/> Veiligheidshelm (bij mobiele kraan / shovel) <input checked="" type="checkbox"/> Veiligheidshandschoenen <input checked="" type="checkbox"/> Plakband <input checked="" type="checkbox"/> Stickers "Voorzichtig, bevat asbest" <input checked="" type="checkbox"/> Halfgelaatsmasker <input type="checkbox"/> P3 overdrukmasker met filter en laadapparaten <input type="checkbox"/> Overdrukcabine op laadschop <input type="checkbox"/> Asbest decontaminatie-unit <input type="checkbox"/> Plan van aanpak veiligheid <input type="checkbox"/> <input type="checkbox"/>	



onderzoek



onderzoek



onderzoek



onderzoek



onderzoek



onderzoek



meetpunt 02



meetpunt 02



meetpunt 09



meetpunt 21



meetpunt 24



meetpunt 25

BIJLAGE 7 FOTO'S



hechtgebonden asbest

Hechtgebonden asbest is asbesthoudend materiaal waarin de asbestvezels zodanig goed zijn gebonden dat ze onder normale omstandigheden niet of nauwelijks vrijkomen. Voorbeelden hiervan zijn asbestcement golfplaten, asbestboard en asbesthoudende vinyltegels. Volgens de NEN5707 is hechtgebondenheid een factor die aangeeft hoe goed (slecht) asbestvezels in een materiaal zijn gebonden. De hechtgebondenheid wordt uitgedrukt in een kwaliteitsfactor die wordt bepaald d.m.v. de zogenaamde glasparelttest (zie hiervoor de NEN5896). In hoofdstuk 10 van de NEN5707 wordt de analyse op asbest beschreven. Hierin wordt aangegeven dat de hechtgebondenheid wordt bepaald door aangetroffen asbesthoudende materialen te vergelijken met referentiemateriaal waarvan de hechtgebondenheid bekend is. Dit veronderstelt dat vastgesteld kan worden wat het uitgangsmateriaal was. Vaak is dit in de bodem niet meer herkenbaar.

niet-hechtgebonden asbest

Niet-hechtgebonden asbest is asbesthoudend materiaal waarin de asbestvezel zodanig slecht is gebonden dat ze onder normale omstandigheden makkelijk vrij kunnen komen. Voorbeelden hiervan zijn spuitasbest, asbesthoudend isolatie- en pakkingsmateriaal en de onderlaag van asbesthoudend vinylzeil.

serpentina asbest:

Tot deze groep asbestsoorten hoort chrysotiel (wit asbest). De chrysotiel structuur bestaat uit een dubbellaag. De beide lagen passen niet exact op elkaar, waardoor de structuur enigszins oprolt om lange, holle buizen te vormen (fibrillen). De verbindingen tussen de lagen zijn zwak, waardoor chrysotiel asbestvezels een goede flexibiliteit bezitten. De chrysotiel vezel heeft de neiging om in de breedte te splitsen. De vezel wordt dan korter, maar houdt dezelfde diameter.

amfibool asbest:

Tot deze groep horen onder meer crocidoliet (blauw asbest) en amosiet (bruin asbest). Ze hebben een andere vezelstructuur dan chrysotiel. Amfiboolvezels zijn massief, ruitvormig van doorsnede en minder flexibel dan de chrysotiele vezels. Ze hebben de neiging tot het afsplitsen van kleine, zeer scherpe splinters. De amfibole vezels hebben eerder de neiging om in de lengterichting af te splitsen. Daardoor ontstaan vezels met dezelfde lengte maar met een kleinere diameter.

schadelijke vezel

Vezels vormen een gevaar voor de gezondheid als ze bepaalde afmetingen hebben. Het gaat om vezels die:

- langer zijn dan 5 µm
- dunner zijn dan 3 µm
- een lengte-dikte verhouding hebben van minimaal 3:1

Losse asbestvezels vormen een groter risico voor de volksgezondheid omdat de vezels makkelijk het lichaam kunnen binnendringen via de longwand. Met name de amfibole vezels zijn dermate scherp zijn dat ze de cellen van de longwand voortdurend irriteren. De schadelijke vezels kunnen niet ingekapseld worden door het lichaam om afgevoerd te worden.

boven- en ondergrens

Iedere onderzochte zeeffractie wordt, na drogen, gewogen. De aanwezige fragmenten asbest worden geïdentificeerd. Bij de identificatie van het asbest wordt een concentratierange (onder- en bovengrens) gerapporteerd (bijv. 30-45 % CHR). Het gemiddelde van deze range (37,5 %) bepaalt het totale asbestgehalte in de grond. De laagste concentratie (30 %) bepaalt de ondergrens en de hoogste concentratie (45 %) de bovengrens.

Naast de benadering van het asbestgehalte in een asbesthoudend materiaal is tevens het aantal asbesthoudende deeltjes in de zeeffracties van invloed op de bepalingsgrenzen. Middels de Poissonstatistiek wordt de kans dat aanwezige asbestdeeltjes niet gedetecteerd worden bij de screening, ondervangen. Dit wordt uitgedrukt in een bepalingsondergrens en -bovengrens. Indien er in de onderzochte zeeffracties geen asbest is aangetoond, wordt van de zeeffracties kleiner dan 8 mm de bovengrens van het 95 % betrouwbaarheidsinterval berekend. Als standaard asbestdeeltje wordt asbestcement met 10-15 % gewichtsprocent chrysotiel gebruikt.

polarisatiemicroscoop

Een lichtmicroscoop waarmee asbestvezels worden gekarakteriseerd op grond van kenmerkende optische eigenschappen zoals: brekingsindex, dubbelbreking, dispersie en het gedrag in gepolariseerd licht. De polarisatiemicroscoop werkt met doervallend licht bij vergrotingen van 100 tot 500 maal; bij dergelijke vergrotingen kunnen afzonderlijke vezels of vezelbundels worden waargenomen (conform NEN5896).

stereomicroscoop

Een lichtmicroscoop waardoor het object met opvallend licht wordt bekeken via twee objectieven en oculairs, elk onder een iets afwijkende hoek bij vergrotingen van 10 tot 60 maal. Verschillende beeldpunten worden op het netvlies samengevoegd, hetgeen een stereoscopisch beeld geeft.

scanning Elektronen Microscopie in combinatie met röntgenmicroanalyse (SEM/EDX)

SEM/EDX is een methode voor de detectie en identificatie van asbestvezels. Met SEM/EDX kunnen asbestvezels worden gekarakteriseerd op grond van morfologische kenmerken en elementensamenstelling. Daarnaast kunnen vezeltellingen worden uitgevoerd op goud gecoatete 'Nuclepore'-filters, waarbij op een aantal willekeurig over het oppervlak gekozen beeldvelden de aanwezige vezels worden geteld, gemeten en geïdentificeerd.

NEN5707 (fijne fractie)

Alle mengmonsters (fijne fractie) zijn in het laboratorium volledig in behandeling genomen en kwantitatief middels stereo- en polarisatie-microscopie conform NEN5707 geanalyseerd op de aanwezigheid van asbest(houdende materialen). De voorbehandeling is uitgevoerd conform AP04. Bij een kwantitatief onderzoek van grondmonsters conform NEN5707 worden de mengmonsters in een oven gedroogd tot constant gewicht en vervolgens gewogen. De monsters worden gezeefd over 6 zeven met maaswijdtes van 16 mm, 8 mm, 4 mm, 2 mm, 1 mm en 500 µm. De zeeffracties worden met behulp van optische microscopie (gedeeltelijk) gescreend op de aanwezigheid van asbesthoudende materialen en asbestvezelbundels. Bij aantreffen van verdachte materialen en vezelbundels worden deze gewogen en conform NEN5896 geanalyseerd middels optische microscopie. Vervolgens wordt het gehalte aan asbestvezels per kg droge grond bepaald.

NEN5897 (fijne fractie)

Alle mengmonsters (fijne fractie) zijn in het laboratorium volledig in behandeling genomen en kwantitatief middels stereo- en polarisatie-microscopie conform NEN5897 geanalyseerd op de aanwezigheid van asbest(houdende materialen). De voorbehandeling is uitgevoerd conform AP04. Bij een kwantitatief onderzoek van grondmonsters conform NEN5707 worden de mengmonsters in een oven gedroogd tot constant gewicht en vervolgens gewogen. De monsters worden gezeefd over 6 zeven met maaswijdtes van 16 mm, 8 mm, 4 mm, 2 mm, 1 mm en 500 µm. De zeeffracties worden met behulp van optische microscopie (gedeeltelijk) gescreend op de aanwezigheid van asbesthoudende materialen en asbestvezelbundels. Bij aantreffen van verdachte materialen en vezelbundels worden deze gewogen en conform NEN5896 geanalyseerd middels optische microscopie. Vervolgens wordt het gehalte aan asbestvezels per kg droge grond bepaald.

NEN5896 (materiaal(verzamel)monsters)

Alle materiaal(verzamel)monsters (grove fractie) zijn in het laboratorium middels optische technieken conform NEN5896 geanalyseerd. De optische analysetechniek maakt gebruik van dispersiekleuring van één of meerdere uit de matrix (lijm, cement, stof etc.) geïsoleerde vezelbundels. Na de kleuring wordt een vezelbundel met behulp van polarisatiemicroscopie volgens de Mc Crone methode geïdentificeerd naar soort asbest. Het percentage asbest dat in het asbesthoudende materiaal aanwezig is, wordt stereomicroscopisch afgeschat. Daarnaast wordt de massa van de monsters bepaald.

NEN5707 (respirabele fractie)

De kleinste zeeffractie (respirabele fractie) van een gedroogd en gezeefd representatief mengmonster dat met behulp van Scanning Electronen Microscopie (SEM) onderzocht op de aanwezigheid van visueel niet-waarneembare asbestvezels.