

**datum** 25-11-2013  
**dossiercode** 20131125-10-7973

Afsprakennotitie voor ruimtelijke plannen met mogelijk een groot waterbelang (normale procedure)

## Algemeen

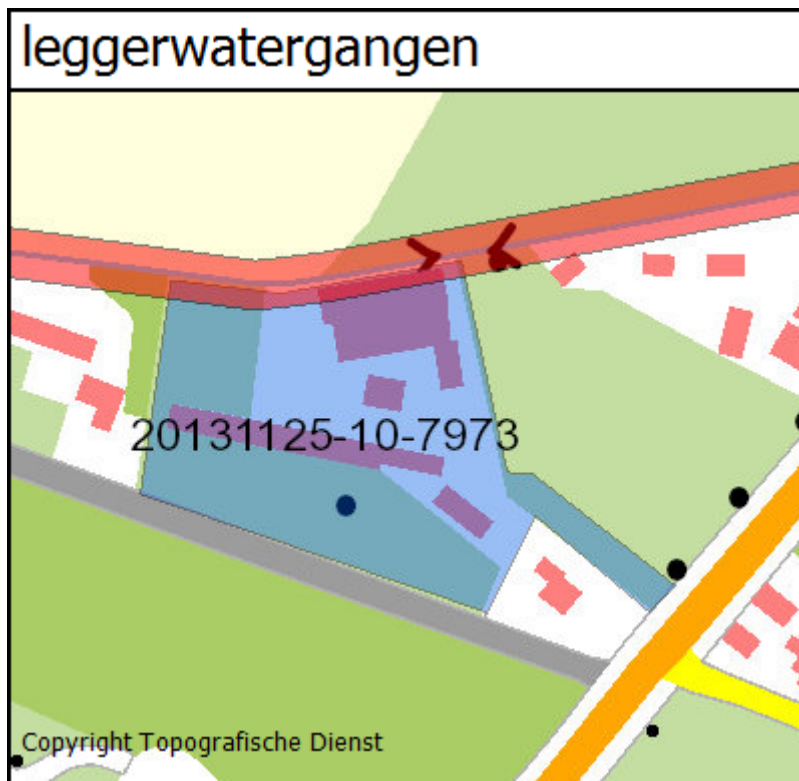
Sinds 1 november 2003 is voor alle ruimtelijke plannen de watertoets verplicht. Het doel van de watertoets is waterbelangen evenwichtig mee te nemen in het planvormingsproces van Rijk, Provincies en gemeenten. Hiermee wordt een veilig, gezond en duurzaam watersysteem nagestreefd. De toets omvat het gehele proces van vroegtijdig informeren, adviseren, afwegen en uiteindelijk beoordelen van de in ruimtelijke plannen voorkomende waterhuishoudkundige aspecten. Via de digitale watertoets is beoordeeld of en welke waterbelangen voor het plan relevant zijn.

## Beoordeling

Binnen het plangebied liggen een of meerdere belangrijke oppervlaktewateren, waterkeringen of gebieden die zijn aangewezen voor regionale waterberging. Dit betekent dat mogelijk daarmee primaire waterbelangen worden geraakt.

In het specifieke geval van het plan "De Adelaar" gaat het om de belangen:

\* Leggerwatergangen met beschermingszones



Over de hierboven genoemde primaire belangen wil het waterschap graag in gesprek met de initiatiefnemer van het plan. Binnen 2 weken wordt u benaderd voor het plannen van een overleg.

## **Aandachtspunten**

Naast de primaire waterbelangen, zullen in het overleg ook een aantal algemene en gebiedsspecifieke aandachtspunten voor water aan de orde komen.

### **Algemene aandachtspunten**

#### *Vasthouden - bergen - afvoeren*

Een belangrijk principe is dat een deel van het hemelwater binnen het plangebied wordt vastgehouden en/of geborgen en dus niet direct afgevoerd wordt naar de riolering of het oppervlaktewater. Hiermee wordt bereikt dat de waterzuiveringsinstallatie beter functioneert, verdroging wordt tegen gegaan en piekafvoeren in het oppervlaktewater (met eventueel wateroverlast in benedenstrooms gelegen gebieden) wordt voorkomen. Bij lozing op oppervlaktewater zal hiervan een melding gedaan moeten worden bij het waterschap.

#### *Grondwaterneutraal bouwen*

Om grondwateroverlast te voorkomen adviseert het waterschap om boven de gemiddelde hoogste grondwaterstand (GHG) te ontwerpen. Dit betekent dat aspecten zoals ontwateringsdiepte en infiltratie van hemelwater, beschouwd worden ten opzichte van de GHG. Het structureel onttrekken / draineren van grondwater is geen duurzame oplossing en moet worden voorkomen. Het waterschap adviseert de initiatiefnemer dan ook om voorafgaand aan de ontwikkeling een goed beeld te krijgen van de heersende grondwaterstanden en GHG. Eventuele grondwateroverlast is in eerste instantie een zaak voor de betreffende perceeleigenaar.

#### *Schoon houden - scheiden - schoon maken*

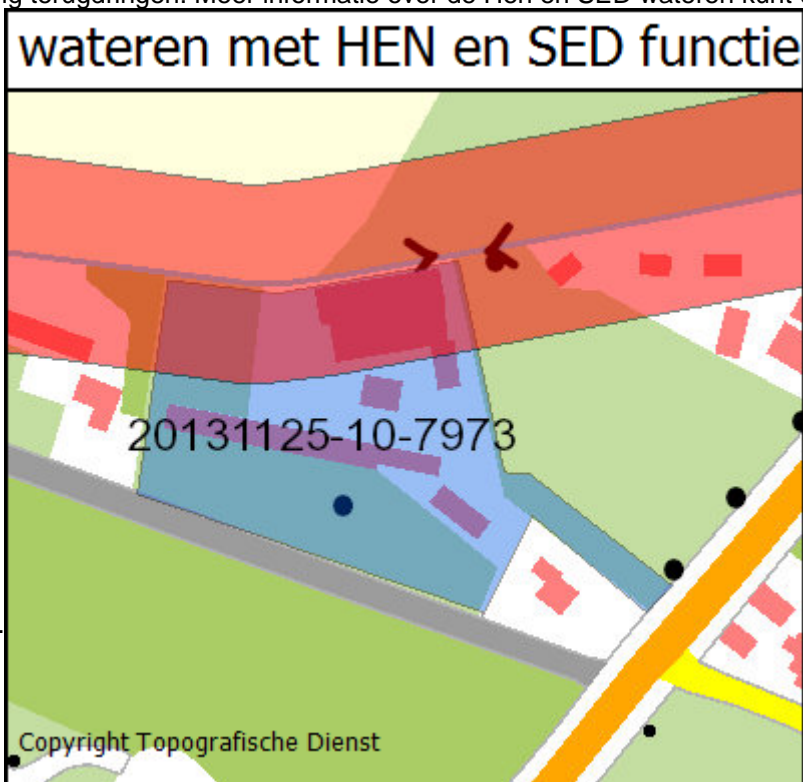
Om verontreiniging van bodem, grond- en/of oppervlaktewater te voorkomen is het van belang dat het afstromende hemelwater niet verontreinigd raakt. Dit kan door nadere eisen / randvoorwaarden te stellen aan bijvoorbeeld de toegepaste (bouw)materialen. Wij vragen de initiatiefnemer de beslisboom voor het afkoppelen van verhard oppervlak van ons waterschap toe te passen. Deze beslisboom is te vinden op onze website, -link-.

### **Gebiedsspecifieke aandachtspunten**

Water van het "Hoogste Ecologische Niveau" en met een "Specifiek Ecologische Doelstelling"

In het plangebied liggen een of meerdere wateren met een zeer hoge ecologische waarde. Dit zijn de zogenaamde HEN en

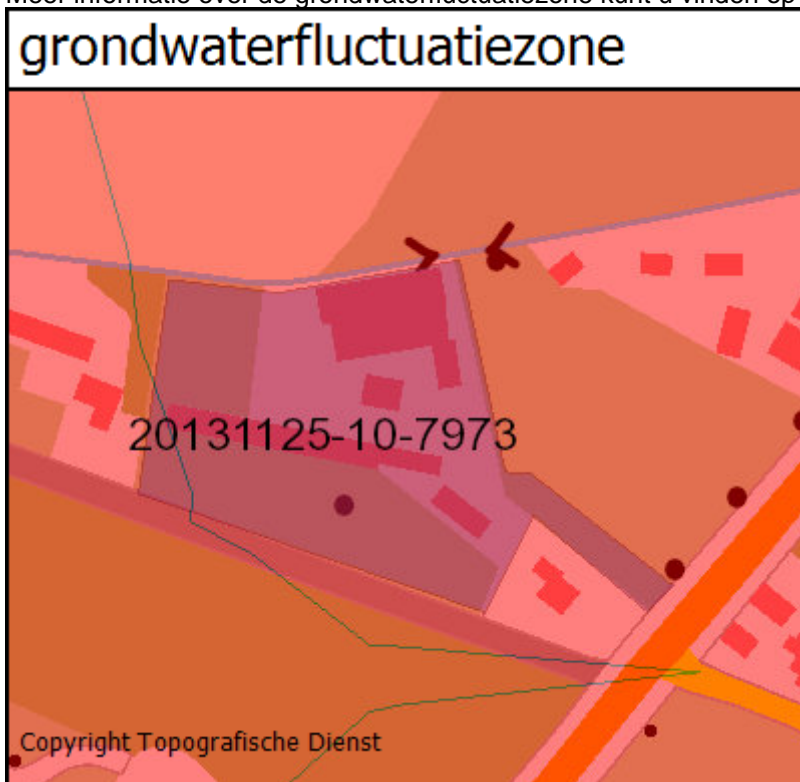
SED wateren. Met deze functietoekenning, wil de Provincie Gelderland die ecologische waarde beschermen en eventuele negatieve beïnvloeding terugdringen. Meer informatie over de Hen en SED wateren kunt u vinden op de website van de



Provincie Gelderland.

#### Grondwaterfluctuatietone

Het plangebied ligt in de grondwaterfluctuatietone, zoals die door de Provincie Gelderland is bepaald. Dit is een zone langs de flanken van het Veluwemassief, waar de grondwaterstanden naar verwachting op termijn zullen stijgen. Afhankelijk van de verwachte stijging kan het raadzaam zijn daar nu rekening mee te houden, om toekomstig grondwateroverlast te voorkomen. Meer informatie over de grondwaterfluctuatietone kunt u vinden op de website van de Provincie Gelderland.



Tot slot

Heeft u vragen of opmerkingen over deze watertoetsapplicatie? Laat het ons per mail weten [watertoets@wve.nl]. Voor dringende watertoetszaken kunt u ons telefonisch bereiken op 055 - 52 72 911.

Team Watertoets, Waterschap Vallei en Veluwe (i.o.)

Disclaimer

Waterschap Vallei en Veluwe (i.o.)streeft ernaar om correcte en actuele informatie in deze watertoetsapplicatie aan te bieden. Aan het beschikbaar gestelde kaartinformatie kunnen geen rechten worden ontleend. Waterschap Vallei en Veluwe (i.o.) aanvaard geen aansprakelijkheid voor enige vorm van schade naar aanleiding van het gebruik of de informatie die via deze applicatie beschikbaar wordt gesteld.

