

*Dit document bevat rekenresultaten van AERIUS Calculator. Het betreft de hoogst berekende stikstofbijdragen per stikstofgevoelig Natura 2000-gebied, op basis van rekenpunten die overlappen met habitattypen en/of leefgebieden die aangewezen zijn in het kader van de Wet natuurbescherming, gekoppeld aan een aangewezen soort, of nog onbekend maar mogelijk wel relevant.*

*De berekening op basis van stikstofemissies gaat uit van de componenten ammoniak (NH<sub>3</sub>) en/of stikstofoxide (NO<sub>x</sub>).*

*Wilt u verder rekenen of gegevens wijzigen? Importeer de pdf dan in Calculator. Voor meer toelichting verwijzen wij u naar de website [www.aerius.nl](http://www.aerius.nl).*

## Berekening Gebruiksfase

- ▶ Kenmerken
- ▶ Samenvatting emissies
- ▶ Depositieresultaten
- ▶ Gedetailleerde emissiegegevens

Verdere toelichting over deze PDF kunt u vinden in een bijbehorende leeswijzer. Deze leeswijzer en overige documentatie is te raadplegen via:  
<https://www.aerius.nl/handleidingen-en-leeswijzers>.

# AERIUS CALCULATOR

## Contact

Rechtspersoon	Inrichtingslocatie
R. van Ommeren	Bruinehorst 34, 6744 PB Ederveen

## Activiteit

Omschrijving	AERIUS kenmerk	
18-007	S6RgFHHigoNq	
Datum berekening	Rekenjaar	Rekenconfiguratie
28 oktober 2021, 10:28	2021	Berekend voor natuurgebieden

## Totale emissie

	Situatie 1
NOx	17,23 kg/j
NH <sub>3</sub>	< 1 kg/j

## Resultaten

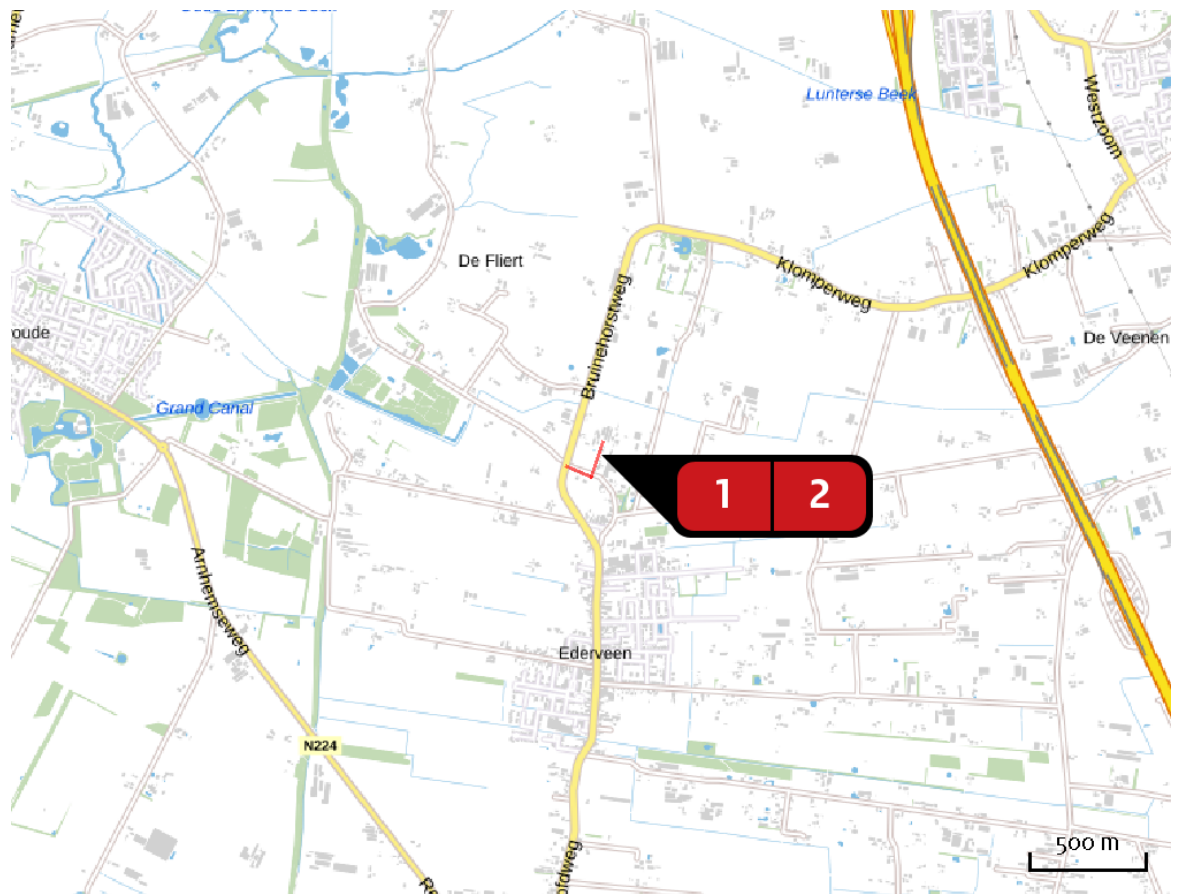
Hectare met  
hoogste bijdrage  
(mol/ha/j)

Natuurgebied
Uw berekening heeft geen depositieresultaten opgeleverd boven 0,00 mol/ha/jr.

## Toelichting

Gebruiksfase

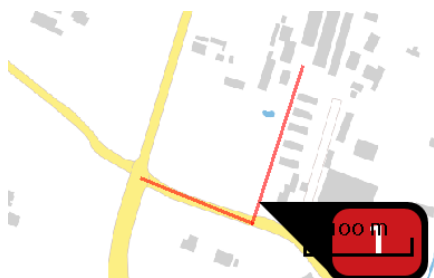
Locatie  
Gebruiksfase



Emissie  
Gebruiksfase

Bron Sector		Emissie NH <sub>3</sub>	Emissie NO <sub>x</sub>
<b>1</b>	Verkeersbewegingen gebruiksfase Wegverkeer   Buitenwegen	< 1 kg/j	< 1 kg/j
<b>2</b>	Tractor Mobiele werktuigen   Landbouw	< 1 kg/j	16,83 kg/j

Emissie  
(per bron)  
Gebruiksfase



Naam

Verkeersbewegingen  
gebruiksfase

Locatie (X,Y)

168018, 453430

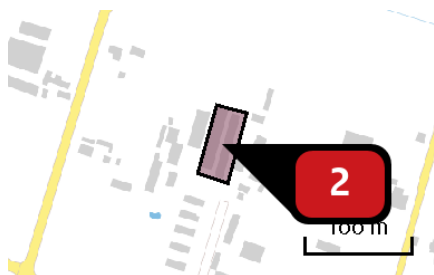
NOx

< 1 kg/j

NH3

< 1 kg/j

Soort	Voertuig	Aantal voertuigen	Stof	Emissie
Standaard	Licht verkeer	4,0 / etmaal	NOx NH3	< 1 kg/j < 1 kg/j
Standaard	Licht verkeer	10,0 / etmaal	NOx NH3	< 1 kg/j < 1 kg/j
Standaard	Middelzwaar vrachtverkeer	8,0 / maand	NOx NH3	< 1 kg/j < 1 kg/j



Naam

Tractor

Locatie (X,Y)

168090, 453580

NOx

16,83 kg/j

NH3

< 1 kg/j

Voertuig	Omschrijving	Uitstoot hoogte (m)	Spreading (m)	Warmte inhoud (MW)	Stof	Emissie
AFW	Tractor	3,5	3,5	0,0	NOx NH3	16,83 kg/j < 1 kg/j

## Disclaimer

Hoewel verstrekte gegevens kunnen dienen ter onderbouwing van een vergunningaanvraag, kunnen er geen rechten aan worden ontleend. De eigenaar van AERIUS aanvaardt geen aansprakelijkheid voor de inhoud van de door de gebruiker aangeboden informatie. Bovenstaande gegevens zijn enkel bruikbaar tot er een nieuwe versie van AERIUS beschikbaar is. AERIUS is een geregistreerd handelsmerk in Europa. Alle rechten die niet expliciet worden verleend, zijn voorbehouden.

## Rekenbasis

Deze berekening is tot stand gekomen op basis van:

AERIUS versie [2020\\_20210525\\_2040287d5b](#)

Database versie [2020\\_20210713\\_c09c249ebe](#)

Voor meer informatie over de gebruikte methodiek en data zie:

<https://www.aerius.nl/nl/factsheets/release/aerius-calculator-2020>