



### RENVOOI

- bestaande bebouwing
- te slopen bebouwing
- nieuwe bebouwing
- bestaande bomen/groen
- nieuwe bomen/bosplantsoen
- nieuwe haag
- bestemming Wonen
- bestemming Tuin
- bestemming Bedrijf
- bestemming Agrarisch

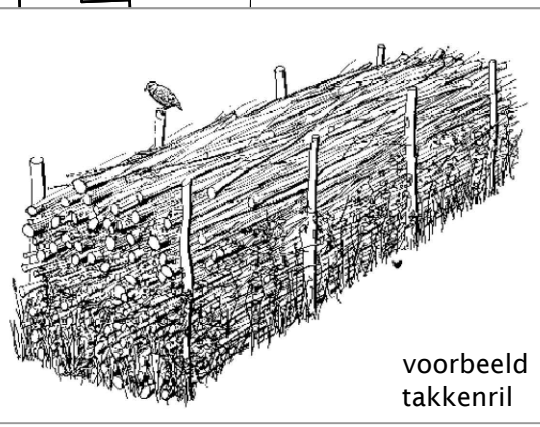
**Bebouwing nr 2:**

- A woning bestaand
- E1 bijgebouw 75m<sup>2</sup> (max) goothoogte 3,3m; nokhoogte 6,6m
- E2 bijgebouw vergunningsvrije regels, max 58m<sup>2</sup> goothoogte 3,0m; nokhoogte 5,0m  
Mag ook elders in het achtererfgebied geplaatst worden

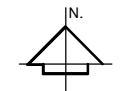
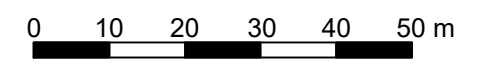
**Bebouwing nr 4:**

- C woning bestaand
- D1 bijgebouw volgens bestemmingsplan 75m<sup>2</sup> goothoogte 3,3m; nokhoogte 6,6m
- D2 bijgebouw vergunningsvrije regels, max 53m<sup>2</sup> goothoogte 3,0m; nokhoogte 5,0m  
Mag ook elders in het achtererfgebied geplaatst worden

PLANTLIJST					
CODE	SOORTNAAM	PL.AFST		MAAT	AANTAL
h1	Fagus sylvatica	4/m <sup>1</sup>	beuk (haag)	80-100	30 st
h2	Fagus sylvatica	4/m <sup>1</sup>	beuk (haag)	80-100	100 st
F	Fagus sylvatica	solitair	beuk	16 - 18	3 st
T	takkenril		tbv kleine fauna en steenuil		1 st
EW	extensief beheerd graswei		tbv flora en kleine fauna		
K	steenuilkast (schuur D1 + boom)		tbv flora en kleine fauna		2 st



# BARNEVELDSEWEG 2-4



**PROJECT**  
 Vormverandering bouwvlak Wonen  
 percelen Barneveldseweg 2 en 4  
**NIEUWE SITUATIE**

**SITUATIE**  
 adres: Barneveldseweg 2-4, 6731EK Otterlo  
 kad. bekend gem. Otterlo sectie E, nr. 1720, 2694

gewijzigd: a. 14-09-2018 f. 14-06-2019 k. 23-09-2019  
 b. 08-10-2018 g. 18-06-2019 l. 22-10-2019  
 c. 29-10-2018 h. 05-07-2019 m. ...  
 d. 30-10-2018 i. 08-07-2019  
 e. 17-12-2018 j. 08-08-2019

**dbl** architecten  
 bureau

Meulunterseweg 34  
 6741 HN Lunteren  
 0318 482462  
 www.dbl-lunteren.nl

GETEKEND: JN	DATUM: 29-08-2018	PROJEKTNR 18-192	TEKENINGNR S-2-ALT-B
-----------------	----------------------	---------------------	-------------------------

Deze tekening blijft eigendom van architectenbureau DBL Lunteren BV - auteursrecht voorbehouden