




Functieverandering Zuiderkade 20

Inrichtings- en beplantingsplan - Zuiderkade 20, Bennekom

Legenda





Houtige Beplantingen

-  Bomen bestaand, te handhaven
-  Bomen bestaand, te verwijderen
-  Bomen nieuw aan te planten
3 st. Zomereik (*Quercus robur*) maat 18 / 20 met kluit
5 st. Fruitbomen hoogstam, geënt onderlinge afstand 7,0 m



Gemengde haag 91,2 m¹ hoogte 1,1m. hoofdsoort beuk

Oppervlakte	91,2 m ¹	Dichth.	7,0 st/m ¹
Plantverband	2 rijen, verschoven verband, 0,25 m in de rij, 0,25 m tussen de rijen		
Soort	%	Maat	Aantal
Beuk (<i>fagus sylvatica</i>)	55 %	80-100	351
Hulst (<i>Ilex aquifolium</i>)	15 %	80-100	96
Sleedoorn (<i>prunus spinosa</i>)	15 %	80-100	96
Meidoorn (<i>crateagus monogyna</i>)	15 %	80-100	96


Bebouwing

-  Hoofdgebouw (nieuw) contour 150 m²
-  Bijgebouwen (nieuw 2x) bij nieuwe woning, contour max. 75 m²
-  Hoofd- en bijgebouw (bestaand)
-  Bedrijfsgebouwen (bestaand, te slopen)


Kruidachtige beplantingen

-  Ruw Gras, boomweide, berm
-  Grasland

Verkeer

-  Halfverharding (n.t.b.) gemeenschappelijke inrit woningen

Overig

-  Erfperceel / twee woonkavels samen 3.000 m², inclusief inrit
-  Plangrens
-  Water, sloot (bestaand)
-  Water, sloot (te dempen)
-  Water, sloot (te herstellen)
-  Vleermuiskast + kunstnesten voor huis/boerenzwaluw
-  nestkast voor steenuil

Opmerkingen:
 - Kroondiameters representatief voor eindbeeld
 - Maten in meters (tenzij anders aangegeven)

Datum: 17.10.2018 Landschapsarchitect: R. M. Siemens Schaal: 1:500
 Status: definitief Getekend: EJ Hoogendoorn Formaat: A2

