

Schoonmansmolenweg 5 te Eerbeek

Toetsing in het kader van de natuurwetgeving



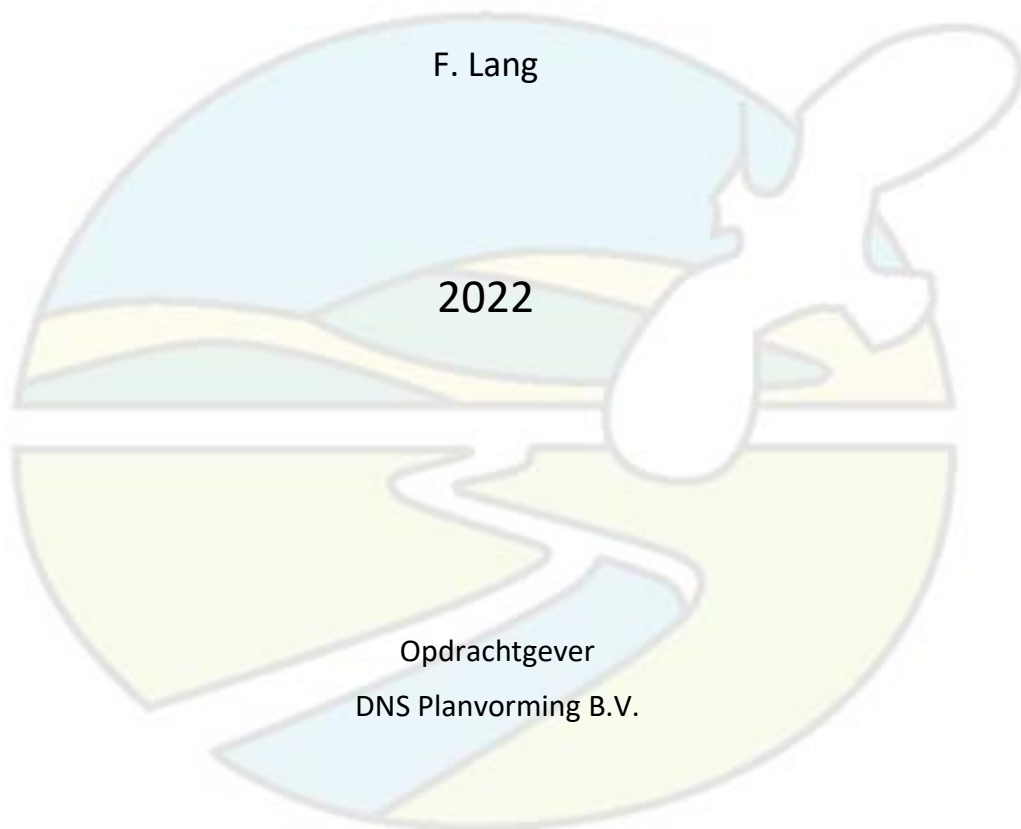
G&G-advies QS2022-204



Van der Goes en Groot
ecologisch onderzoeks- en adviesbureau

Schoonmansmolenweg 5 te Eerbeek

Toetsing in het kader van de natuurwetgeving



Van der Goes en Groot
ecologisch onderzoeks- en adviesbureau

G&G-advies QS2022-204

| | |
|---------------|-------------------|
| | |
| Datum | 19 september 2022 |
| Versie | V1 |

Gecontroleerd door: W. Peters

De onderstaande toetsing is gebaseerd op de plannen zoals aangegeven door de opdrachtgever. Bij wijziging van plannen, werkperioden, of werkwijzen kunnen andere conclusies en aanbevelingen met betrekking tot de effecten op beschermde soorten van toepassing zijn.

De bevindingen die zijn beschreven in onderliggende ecologische beoordeling worden over het algemeen gedurende een periode van drie jaar na de verschijningsdatum van dit rapport als geldend gezien, mits omstandigheden in het beschreven gebied niet te sterk zijn gewijzigd.



Van der Goes en Groot
ecologisch onderzoeks- en adviesbureau

Bovendijk 35-G

Hazenkoog 35-A

2295 RV Kwintsheul

1822 BS Alkmaar

www.vandergoesengroot.nl

Inhoudsopgave

| | | |
|----------|--|-----------|
| 1 | Inleiding | 5 |
| 1.1 | Aanleiding voor het onderzoek | 5 |
| 1.2 | Doel van het onderzoek..... | 6 |
| 1.3 | Het plangebied..... | 6 |
| 1.4 | Werkzaamheden..... | 6 |
| 1.5 | Leeswijzer | 7 |
| 2 | Methode | 8 |
| 2.1 | Soorten | 8 |
| 2.2 | Gebieden..... | 9 |
| 3 | Beschermde soorten Wnb | 10 |
| 3.1 | Beschrijving aanwezige biotopen | 10 |
| 3.2 | Beschermde soorten..... | 12 |
| 3.2.1 | Planten | 12 |
| 3.2.2 | Vissen | 12 |
| 3.2.3 | Amfibieën | 12 |
| 3.2.4 | Vogels | 12 |
| 3.2.5 | Grondgebonden zoogdieren | 14 |
| 3.2.6 | Vleermuizen | 15 |
| 3.2.7 | Overige fauna | 15 |
| 3.3 | Conclusie beschermde soorten | 17 |
| 4 | Effectbeoordeling en maatregelen | 18 |
| 4.1 | Vogels..... | 18 |
| 4.2 | Grondgebonden zoogdieren..... | 19 |
| 4.3 | Vleermuizen | 19 |
| 4.4 | Conclusie effectbeoordeling..... | 19 |
| 5 | Gebiedsbescherming en overige natuurwetgeving | 20 |
| 5.1 | Natura 2000 | 20 |
| 5.2 | Gelders natuurnetwerk (GNN) | 21 |
| 5.3 | Weidevogelgebieden | 22 |
| 5.4 | Houtopstanden | 22 |
| 5.5 | Overige relevante wetgeving..... | 22 |

| | | |
|----------|--|-----------|
| 5.6 | Conclusie gebiedsbeschermende en overige natuurwetgeving | 23 |
| 6 | Conclusies | 24 |
| 6.1 | Beschermde soorten Wnb | 24 |
| 6.2 | Gebiedsbescherming en overige natuurwetgeving | 25 |
| 6.3 | Zorgplicht | 25 |
| 6.4 | Aanbevelingen ter bevordering van natuur | 26 |
| 7 | Aanbevolen en geraadpleegde literatuur | 27 |
| 8 | Bijlagen | 29 |



1 Inleiding

1.1 Aanleiding voor het onderzoek

Er bestaan plannen het transformatorstation Eerbeek aan de Schoonmansmolenweg 5 uit te breiden. Eerbeek ligt in de gemeente Brummen in de provincie Gelderland.

Het is mogelijk dat binnen het plangebied soorten voorkomen die beschermd zijn onder de Wet natuurbescherming (Wnb) of dat het plan gevolgen heeft voor nabijgelegen beschermde gebieden.

In opdracht van DNS Planvorming heeft Ecologisch Onderzoeks- en Adviesbureau Van der Goes en Groot in het kader van de huidige natuurwetgeving een *quickscan* uitgevoerd om dit nader te onderzoeken.

Het onderzoek heeft bestaan uit een bronnenstudie en een veldbezoek.

Een *quickscan* is een momentopname die soms slechts in beperkte mate uitsluitel geeft over de afwezigheid van soorten. Dit onderzoek betreft geen volledige veldinventarisatie. Mochten er door de plannen effecten te verwachten zijn op beschermde soorten die mogelijk aanwezig zijn en niet zijn uit te sluiten vanwege tijdstip van het veldbezoek of niet inspecteerbare delen van het plangebied, dan wordt een nader onderzoek geadviseerd.

Figuur 1.
De ligging van het plangebied (rood omlijnd).



1.2 Doel van het onderzoek

Doel van het onderzoek is om inzicht te krijgen in het (mogelijke) voorkomen van beschermde soorten in het kader van de Wnb. Tevens wordt onderzocht of de plannen negatieve effecten op dergelijke soorten en/of op beschermde gebieden kunnen veroorzaken.

Op grond van het onderzoek wordt geadviseerd omtrent te nemen maatregelen om negatieve effecten te voorkomen of te verzachten en omtrent de noodzaak ontheffing of vergunning aan te vragen.

Een uitgebreide beschrijving van de getoetste wetgeving is te vinden in Bijlage 1.

1.3 Het plangebied

In Figuur 1 is de ligging van het onderzoeksgebied aangegeven.

Het plangebied ligt aan de zuidzijde van Eerbeek. De directe omgeving kan voornamelijk als industrieel worden beschreven. Ten westen van het plangebied bevindt zich een begraafplaats. Verder ten zuiden bevindt zich de villawijk Wilhelminapark. Verder zuidwesten gelegen is het Nationaal Park Veluwezoom en in het westen Nationaal Park De Hoge Veluwe. Onder andere deze parken vormen samen het Natura 2000-gebied Veluwe.

1.4 Werkzaamheden

Het transformatorstation Eerbeek wordt uitgebreid. Er is extra transformatorvermogen nodig. Op het bestaande station worden op enkele plekken ondergrondse kabels verlegd. De hoogspanningsverbinding die langs de weg loopt, wordt verlengd over het terrein naar de gronden van de uitbereiding. Op de gronden van de uitbreiding komt een transformatorruimte met een 150/10kV 66 MVA transformator. Ook komt er een nieuw gebouw met daarin een middenspanningsinstallatie.

De ecologisch gevoelige werkzaamheden zullen bestaan uit het verwijderen van de vegetatie-toplaag, het vergraven van de bodem en/of het opbrengen van grond, het kappen en rooien van struiken en/of bomen. Daarbij kunnen dieren en planten beschadigd, verwond, verdrukt en gedood worden. Ook kunnen verblijfplaatsen van dieren of groeiplekken van planten beschadigd of vernield worden.

Bij uitvoering van het werk kan door geluid, trillingen, verandering van microklimaat of licht, verstoring optreden van (beschermde) soorten.

1.5 Leeswijzer

In hoofdstuk 2 wordt de methode van het onderzoek beschreven.

In hoofdstuk 3 worden de biotopen die aanwezig zijn in het plangebied beschreven en wordt aangegeven welke soorten aanwezig (kunnen) zijn binnen en nabij het plangebied.

In hoofdstuk 4 wordt ingeschat in hoeverre deze soorten negatieve effecten kunnen ondervinden van het werk en welke specifieke maatregelen eventueel noodzakelijk zijn.

Hoofdstuk 5 beschrijft of- en welke gebiedsbeschermende wetgeving van toepassing is op het plangebied.

Ten slotte bevat hoofdstuk 6 de conclusies. Indien van toepassing worden aanbevelingen gedaan.

Hoofdstuk 7 geeft een overzicht van de gebruikte en aanbevolen literatuur. In de bijlage is aanvullende informatie opgenomen over de geldende wetgeving en de gebruikelijke procedures bij een vergunnings- en/of ontheffingsaanvraag.

2 Methode

Hieronder wordt aangegeven hoe is onderzocht welke soorten te verwachten zijn binnen het plangebied. Speciale aandacht is uitgegaan naar die beschermde soorten waarvoor, indien aanwezig, specifieke maatregelen moeten worden getroffen of ontheffing moet worden aangevraagd bij werkzaamheden in het kader van dit plan. Daarnaast is gekeken of het plangebied tot een beschermd natuurgebied behoort of dat dergelijke gebieden aanwezig zijn in de nabijheid van het plangebied.

2.1 Soorten

Bronnenstudie

Op basis van literatuurgegevens en informatie, samengebracht in bijvoorbeeld de Nationale Databank Flora- en Fauna (NDFF) is bekeken in hoeverre (beschermde) soorten in het verleden zijn aangetroffen in en rond het plangebied.

Voor het onderzoek van de NDFF is het kilometerhok onderzocht waarbinnen het plangebied is gelegen en de acht daaromheen gelegen kilometerhokken, rekening houdend met relevante, overeenkomstige biotopen tussen plangebied en omgeving.

In de database is gezocht naar gegevens van beschermde (vogel-) soorten met jaarrond beschermde verblijfplaatsen of naar soorten die niet provinciaal zijn vrijgesteld. Hierbij is gekeken naar waarnemingen in de afgelopen 10 jaar (2012-2022).

Vervolgens is een interpretatie gedaan met betrekking tot de aard en de waarde van de waarnemingen (bijvoorbeeld foeragerend, overwinterend, trekkend, overvliegend of verblijvend). Ook is gekeken naar de onderzoeksinspanning en de (verwachte) volledigheid van de waarnemingen en de kans dat de situatie ter plaatse veranderd is.

Er is in de NDFF niet gericht gezocht naar vogelsoorten met niet-jaarrond beschermde nesten, provinciaal vrijgestelde soorten en in het geheel niet te verwachten soorten zoals zeezoogdieren of zoutwatervissen. Met vogels die geen jaarrond beschermd nest hebben moet, in algemene zin, wél rekening gehouden worden (zie ook §3.2.4). Potenties voor vrijgestelde soorten amfibieën en grondgebonden zoogdieren die mogelijk voorkomen in het plangebied, worden kort genoemd. Voor deze soorten geldt, net als voor alle andere soorten, onverminderd de zorgplicht welke wordt besproken in de conclusies en de bijlage m.b.t. de wetgeving.

Naast het onderzoek van de NDFF zijn relevante verspreidingsatlassen en eventueel andere literatuur en websites geraadpleegd om de ecologische vereisten van soorten in samenhang met de verspreiding te bekijken.

Potentiebeoordeling

Het plangebied is op 5 september 2022 bezocht om enerzijds de aanwezige en aangrenzende biotopen te beschrijven en anderzijds eventuele incidentele waarnemingen te doen van beschermde flora en fauna (voor zover waarneembaar). Bij het veldbezoek is voor de potentiebeoordeling tevens gericht gezocht naar verblijfssporen zoals keutels, plukresten en braakballen. Daarnaast zijn bijvoorbeeld eventueel aanwezige materialen gekeurd en zijn eventueel aanwezige spleten en holtes, zover mogelijk, oppervlakkig geïnspecteerd.

→ <https://www.nvwa.nl/onderwerpen/invasieve-exoten/unielijst-invasieve-exoten>

Naast de aandacht voor beschermde waarden, is ook gelet op invasieve soorten die voorkomen op de 'Unielijst' van de Nederlandse Voedsel- en Warenautoriteit (NVWA). Deze invasieve exoten zijn op de Unielijst geplaatst omdat ze in delen van de EU schade toebrengen (of dat in de toekomst waarschijnlijk zullen gaan doen) aan de biodiversiteit en/of ecosysteemdiensten. De waargenomen soorten worden genoemd (§0) maar er worden geen nadere aanbevelingen gedaan of beleid uitgezet ten aanzien van deze soorten.

Verwerking

Met behulp van analyse en expertkennis is op basis van de verzamelde gegevens en de aangetroffen biotopen, een inschatting gemaakt van het mogelijk voorkomen van beschermde soorten in en nabij het plangebied.

Op grond van de plannen is een korte effectbeoordeling gemaakt van de plannen op de te verwachten soorten.

Als negatieve gevolgen niet zijn uit te sluiten, wordt aangegeven of specifieke maatregelen moeten en kunnen worden genomen en/of ontheffing dient te worden aangevraagd.

2.2 Gebieden

Op de gebiedendatabase van het Ministerie van Landbouw, Natuur en Voedselkwaliteit (LNV) is gekeken in hoeverre het plangebied is gelegen binnen of nabij de begrenzing van (Europees) beschermde gebieden (Natura 2000), zie:

<https://www.natura2000.nl/>

Aan de hand van Provinciale of gemeentelijke informatie, toegankelijk via internet, is bekeken of het plangebied gelegen is in andere relevante beschermde gebieden, zie bijvoorbeeld:

<https://gldanders.planoview.nl/planoview/conceptplannen>

Als dit het geval is, wordt bekeken of negatieve effecten te verwachten zijn en of nadere toetsing noodzakelijk is.

3 Beschermde soorten Wnb

In dit hoofdstuk worden eerst de biotopen beschreven die aanwezig zijn binnen het plangebied. Vervolgens worden de beschermde soorten beschreven per soortgroep. In de beschrijving wordt per soortgroep eerst aangegeven welke soorten (volgens opgave van de NDFF en literatuur) in het verleden of tijdens het afgelegde veldbezoek zijn aangetroffen. Vervolgens wordt vermeld welke soorten op grond van aanwezige biotopen te verwachten zijn en welke gebruiksfuncties het plangebied kan hebben voor deze soorten.

3.1 Beschrijving aanwezige biotopen

Bebouwing

De bebouwing in het plangebied is opgebouwd uit betonnen blokken en heeft een plat dak. In de gevels zijn grote stalen deuren aanwezig waarachter de transformatorunits zich bevinden. In de bebouwing zijn geen opvallende gaten of kieren waargenomen.

Op het terrein van de uitbreiding is de voorheen aanwezig bebouwing gesloopt. Het enige dat ervan over is de toiletruimte, meterkast en de fundering. Rondom de restanten van de bebouwing zijn ruigtes ontstaan van Amerikaanse vogelkers, berk, bottelroos, braam en Hazelaar. Er zijn geen grote nesten of opvallende spleten en holtes aangetroffen in de bomen binnen het plangebied.



Impressie van de bebouwing met transformator ruimtes achter stalen deuren (links) en de restanten van de bebouwing op het terrein van de uitbreiding (rechts).

Terrein

Direct rondom de bebouwing is verharding aanwezig. Aan de wegzijde is een groenzone aanwezig met enkele struiken en sierheesters. Aan de noordoost- en zuidoostzijde van de bebouwing is de groenzone reeds verwijderd zodat in de zandgrond de bekabeling kan worden ingegraven.

Op het terrein van de uitbreiding groeien vooral nitrofiële soorten zoals onder andere Amerikaanse vogelkers, Gewone brem, Canadese fijnstraal, Duizendblad, Koningskaars, Reukeloze kamille en teunisbloem.

Overig

Binnen het plangebied ontbreken open oppervlaktewater en hoge bomen.



Impressie van de reeds geprepareerde grond waarin kabels worden ingegraven.



Impressie van de begroeiing op het terrein van de uitbreiding.

3.2 Beschermde soorten

3.2.1 Planten

Aangetroffen soorten

In het verleden zijn Knolspirea en Liggende ereprijs waargenomen in de omgeving van het plangebied (NDFP 2012-2022). De soorten zijn niet in het plangebied zelf waargenomen.

De waarnemingen van Knolspirea in de omgeving van het plangebied betreft niet wilde exemplaren die buiten hun normale verspreidingsgebied ← groeien.

Potentie plangebied

In het plangebied wordt geen beschermde flora verwacht. Het plangebied wordt te intensief beheerd en is te voedselrijk om geschikt te zijn voor beschermde plantensoorten. Tevens is de bodem te veel gestoord en gewoeld.

Knolspirea is een soort van zonnige plaatsen veelal in (kalk)graslanden, bermen en bosranden.

Liggende ereprijs is een soort van zonnige, warme plaatsen op droge, voedselarme, kalkhoudende en humusarme grond

Aan de hand van de eisen van omgevingsfactoren voor de vastgestelde beschermde planten in de omgeving van het plangebied, wordt niet verwacht dat de genoemde planten of andere beschermde flora in het plangebied voorkomen.

3.2.2 Vissen

Omdat in het plangebied zelf geen water aanwezig is, kunnen hier geen (beschermde) vissoorten voorkomen.

3.2.3 Amfibieën

Aangetroffen soorten

In de omgeving van het plangebied is in het verleden de Alpenwatersalamander aangetroffen (NDFP 2012-2022). Het plangebied ligt ver buiten het natuurlijke verspreidingsgebied ← van deze soort en het betreft daarom waarschijnlijk uitgezette of aangevoerde exemplaren.

Potentie plangebied

In het plangebied is geen voortplantingswater aanwezig voor amfibieën. Het gebied levert ook geen geschikt landbiotoop.

3.2.4 Vogels

Alle inheemse vogelsoorten zijn beschermd. Het bevoegd gezag maakt onderscheid tussen soorten met niet-jaarrond beschermde nesten, soorten met jaarrond beschermde nesten (ingedeeld in vier

→ www.verspreidingsatlas.nl/maatplanten

→ www.verspreidingsatlas.nl

categorieën) en de zogenaamde 'categorie 5-soorten' (zie verder Bijlage 1.2.5).

Aangetroffen soorten met niet-jaarrond beschermde nesten

Tijdens het veldbezoek werden diverse vogelsoorten waargenomen: Ekster (cat. 5), Merel en Roodborst.

Potentie plangebied soorten met niet-jaarrond beschermde nesten

In het plangebied kunnen enkele algemene bos- en struweelvogels tot broeden komen zoals bijvoorbeeld Merel, Winterkoning of Heggenmus. Categorie 5-soorten worden niet verblijvend in het plangebied verwacht.

Aangetroffen soorten met jaarrond beschermde nesten

In de omgeving van het plangebied zijn in het verleden Huismus, Gierzwaluw en verschillende in bomen en bebouwing broedende roofvogels en uilen vastgesteld (NDFP 2012-2022).

Tijdens het veldbezoek werden geen vogels met jaarrond beschermde nesten of sporen (nesten) daarvan waargenomen.

Potentie soorten met jaarrond beschermde nesten

Omdat geen geschikte bebouwing en bomen aanwezig zijn en geen sporen of nesten werden waargenomen, wordt uitgesloten dat vogelsoorten met jaarrond beschermde nesten aanwezig zijn in het plangebied.

Er is geen broedbiotoop (en geschikt leefgebied) voor roofvogels en uilen aanwezig, zoals hoge bomen of schuren. In de aanwezige begroeiing werden geen grote nesten gezien.

Huismussen broeden in huizen met zadeldaken en dakpannen of in schuren, vaak aan de rand van (dorpse) bebouwing. Bebouwing met platte daken zijn niet geschikt. Deze soort stelt aan zijn leefgebied ook aanvullende eisen zoals de aanwezigheid van dekking biedende struiken in bijvoorbeeld tuinen, zandplekken en/of voederplaatsen. Het plangebied biedt onder andere vanwege het ontbreken van deze elementen geen essentieel leefgebied voor de Huismus.

Gierzwaluwen gebruiken vooral gebouwen in de binnenstad om in te nestelen. De Gierzwaluw nestelt graag onder dakpannen en dakranden, loodslabben of in houten daklijsten. Gebouwen met platte daken zonder speciale kasten zijn niet geschikt voor de soort.

Het is mogelijk dat het plangebied incidenteel wordt gebruikt als onderdeel van het leefgebied van in de buurt vastgestelde vogelsoorten met jaarrond beschermde nesten zoals Huismus of Sperwer. Het plangebied biedt geen essentieel leefgebied voor deze soorten.

3.2.5 Grondgebonden zoogdieren

Aangetroffen soorten

Rond het plangebied zijn in het verleden Boomarter, Das, Edelhert, Eekhoorn, Otter, Steenarter, Wild zwijn en kleine marterachtigen (Bunzing, Hermelijn en Wezel) waargenomen (NDFP 2012-2022). De Boomarter, Das, Edelhert, Eekhoorn, Wild zwijn en kleine marterachtigen (Bunzing, Hermelijn en Wezel) zijn beschermde soorten die worden genoemd als 'andere soort' (zie Bijlage 1.2.1). De Otter is beschermd onder de Habitatrictlijn (zie Bijlage 1.2.1).

Vrijwel alle waarnemingen van het Edelhert, Wild zwijn werden in Natura 2000-gebied "De Veluwe" gedaan (NDFP 2012-2022).

De Eekhoorn werd op 100 meter afstand ten zuidwesten van het plangebied vastgesteld nabij de gegraveplaats. Van de Das is een burcht bekend ten noordoosten van de stortplaats op ongeveer 800 meter afstand van het plangebied. De Steenarter werd op 200 meter ten noordwesten van het plangebied aangetroffen als verkeersslachtoffer. De Boomarter werd op 200 meter ten zuiden van het plangebied in een tuin aangetroffen. De Wezel werd op 1 kilometer ten noordoosten van het plangebied waargenomen. Van alle bovengenoemde soorten zijn meerdere waarnemingen bekend. Hierboven worden de waarnemingen die het dichtst bij het plangebied werden gedaan genoemd. De Bunzing werd éénmaal waargenomen op 400 meter ten zuiden van het plangebied.

In het plangebied zelf zijn geen waarnemingen bekend van bovenstaande soorten.

Potentie plangebied

Het is mogelijk dat in het gebied enkele (kleine) zoogdieren voorkomen zoals Egel en verschillende algemene soorten (spits)muizen. Deze soorten zijn beschermd onder de Wnb maar ze zijn in Gelderland 'vrijgesteld' bij de uitvoering van ruimtelijke ontwikkeling en inrichting, zie verder Bijlage 1.2.1.

Het plangebied is niet geschikt voor de Eekhoorn of Boomarter vanwege het ontbreken van dichte bosschages en omvangrijke dekking biedende vegetatie in de omgeving.

Het plangebied biedt slechts beperkt schuilmogelijkheden zoals dichte begroeiing en dekking waar Steenarter en kleine marterachtigen (Bunzing, Hermelijn en Wezel) gebruik van kunnen maken. Ook ontbreekt gunstig jachtgebied met veel prooidieren (muizen). Tevens zijn rond de bebouwing vaak mensen (en huisdieren) aanwezig zodat noodzakelijke rust voor de dieren ontbreekt.

De Steenarter wordt niet (verblijvend) in het plangebied verwacht. De aanwezige bebouwing biedt geen geschikte en bereikbare openingen met daarachter rustige ruimtes voor schuilplaatsen.

Het plangebied is met een hekwerk omheind waardoor grotere zoogdieren als Das, Edelhert en Wild zwijn niet in het plangebied worden verwacht.

3.2.6 Vleermuizen

Vleermuizen kunnen op zeer duidelijk te onderscheiden manieren van een leefgebied gebruik maken. Belangrijke gebruiksfuncties zijn verblijfplaats, foerageergebied of (deel van) een vliegroute.

De manier waarop vleermuizen een gebied gebruiken kan door het jaar verschillen, een gebouw of een boom kan bijvoorbeeld tijdelijk gebruikt worden als verblijfplaats maar in andere delen van het jaar ongebruikt blijven.

Aangetroffen vleermuizen

In de omgeving van het plangebied zijn zes soorten vleermuizen vastgesteld (NDFP 2012-2022). Het betreft Gewone dwergvleermuis, Gewone grootoorvleermuis, Bosvleermuis, Laatvlieger, Rosse vleermuis en Watervleermuis. De meeste waarnemingen betroffen foeragerende en langsvliegende exemplaren.

Er zijn geen relevante waarnemingen (zoals bijvoorbeeld verblijven, kolonies, foerageergebieden of vliegroutes) bekend van vleermuizen in het plangebied zelf of in de directe omgeving ervan (NDFP 2012-2022).

Potentie verblijfplaatsen

In het plangebied kunnen geen vleermuizen verblijven omdat geen geschikte holtes of spleten werden waargenomen in de aanwezige bebouwing. Er zijn ook geen grote bomen aanwezig waarin zich holtes zouden kunnen bevinden.

In de bebouwing en bomen rondom het plangebied kunnen mogelijk vleermuizen verblijven.

Potentie foerageergebied

Het plangebied is geschikt voor foeragerende vleermuizen. De schaars aanwezige luwe plekken kunnen zorgen voor concentraties van insecten waardoor vleermuizen worden aangetrokken.

Potentie vliegroute

Gezien de ligging, de vorm en de grootte van het plangebied en het ontbreken van lijnvormige elementen zoals bomenrijen, doorlopende watergangen of brede rietkragen kan geen sprake zijn van een belangrijke functie als vliegroute voor vleermuizen.

3.2.7 Overige fauna

Aangetroffen soorten

Er zijn waarnemingen bekend van Gladde slang, Hazelworm, Levendbarende hagedis, Ringslang, Zandhagedis, Grote vos, Grote

weerschijnvlinder, Kleine ijsvogelvlinder en Sleedoornpage (dagvlinders) in de omgeving van het plangebied (NDFP 2012-2022).

Potentie plangebied

Het onderzoeksgebied is niet geschikt voor overige beschermde diersoorten in verband met het ontbreken van geschikt biotoop.

Het onderzoeksgebied is niet geschikt voor de Gladde slang, Hazelworm, Levenbarende hagedis of Zandhagedis. De soorten zijn ook in het verleden (niet) in de (directe) omgeving van het plangebied aangetroffen. In het plangebied liggen geen open heidegebieden met schaars begroeide zandplekken die geschikt biotoop bieden.

In het plangebied ontbreekt geschikt habitat voor de Ringslang. Er zijn geen geschikte natte terreindelen met hopen riet en maaisel aanwezig waar de Ringslang zich zou kunnen voortplanten.

Voor de beschermde insecten ontbreekt geschikt voortplantingsbiotoop. De waardplanten voor de beschermde dagvlinders ontbreken. Voor de Grote vos ontbreken grote vrijstaande loofbomen in combinatie met geschikt bosrandbiotoop in het plangebied. Wel zouden vlinders incidenteel het plangebied in kunnen vliegen.

3.3 Conclusie beschermde soorten

Op grond van §3.2.1 t/m §3.2.7 zijn beschermde, niet vrijgestelde soortgroepen te verwachten die staan weergegeven in Tabel 1. In de tabel wordt onderscheid gemaakt tussen de aangetroffen soortgroepen in en nabij het plangebied en de potenties daarvoor binnen het plangebied. Ook wordt onderscheid gemaakt tussen mogelijk (incidentele) aanwezigheid en gebruik als essentieel leefgebied (zoals bijvoorbeeld vaste verblijfplaatsen).

In hoofdstuk 4 wordt onderzocht welke gevolgen voor deze soortgroepen worden verwacht door het uitvoeren van de plannen.

Tabel 1.

Eerder volgens literatuuropgave vastgestelde soortgroepen met beschermde, niet vrijgestelde soorten in/nabij het plangebied (kolom 2), mogelijk (incidenteel) voorkomende beschermde, niet vrijgestelde soorten in het plangebied (kolom 3) en verwachte voorkomen van essentieel leefgebied van beschermde, niet vrijgestelde soorten binnen het plangebied met verwachte beschermde functie (kolom 4).

| Beschermde, niet vrijgestelde soorten | Aangetroffen nabij het plangebied (literatuur en veldbezoek) | Mogelijk aanwezig in plangebied | Mogelijk beschermde functie aanwezig binnen het plangebied |
|--|--|---------------------------------|--|
| Planten | NDFP | nee | nee |
| Vissen | NDFP | nee | nee |
| Amfibieën | NDFP | nee | nee |
| Broedvogels met niet-jaarrond beschermde nesten | veldbezoek | ja | nee |
| Broedvogels met jaarrond beschermde nesten | NDFP | incidenteel | nee |
| Grondgebonden zoogdieren | NDFP | incidenteel | nee |
| Vleermuizen | NDFP | ja | nee |
| Overige beschermde fauna | NDFP | incidenteel | nee |

4 Effectbeoordeling en maatregelen

Door het plan kunnen verschillende negatieve effecten optreden in het plangebied. Deze mogelijke effecten zijn onder te verdelen in tijdelijke effecten tijdens de aanleg en effecten als gevolg van de aanwezigheid van de nieuwe situatie.

De te verwachten soortgroepen met beschermde, niet vrijgestelde soorten worden in dit hoofdstuk besproken. Ze zijn samengevat in de derde kolom van Tabel 1. De aanwezigheid van deze soortgroepen kan van invloed zijn op de verdere procedure. De (negatieve) effecten die kunnen optreden bij de werkzaamheden worden onderzocht. Voorts zal worden aangegeven welke maatregelen kunnen worden genomen om effecten te voorkomen of te minimaliseren.

Voor andere soortgroepen met niet beschermde of vrijgestelde soorten geldt altijd de zorgplicht (zie Bijlage 1.1.1).

4.1 Vogels

Vogelnesten kunnen worden vernield bij ecologisch gevoelige werkzaamheden zoals het rooien en kappen van struiken en bomen, diverse graafwerkzaamheden of het verwijderen van de vegetatie-toplaag.

Soorten met niet-jaarrond beschermde nesten

Men dient activiteiten waarbij nesten verstoord of vernield kunnen worden buiten het broedseizoen plaats te doen vinden, dus niet van grofweg 15 maart tot 15 juli. Deze periode is afhankelijk van bijvoorbeeld het weer en de betrokken soorten. Als onverhoopt buiten deze periode vogels broedend aanwezig zijn, dienen werkzaamheden plaatselijk te worden uitgesteld.

Wanneer in het broedseizoen gewerkt gaat worden is het mogelijk – voorafgaand aan het broedseizoen of voorafgaand aan de vestiging van broedvogels – het plangebied ongeschikt te maken als (nog) geen nesten aanwezig zijn. Hierbij mogen geen mogelijke nestplaatsen van jaarrond beschermde vogels ongeschikt of ontoegankelijk worden gemaakt!

Soorten met jaarrond beschermde nesten

Voor het mogelijk incidentele gebruik van het plangebied door vogelsoorten met jaarrond beschermde nesten uit de omgeving van het plangebied (Huismus en Sperwer), wordt geen negatief effect verwacht van de ingreep omdat het plangebied slechts een klein deel uitmaakt van een veel groter foerageergebied en in de naaste omgeving veel vergelijkbaar of beter biotoop aanwezig is. Het plangebied biedt geen essentieel leefgebied voor deze soorten en ze kunnen gemakkelijk uitwijken.

4.2 Grondgebonden zoogdieren

Voor incidenteel aanwezige Steenmarters en kleine marterachtigen wordt geen belangrijk negatief effect verwacht vanwege de geringe grootte van het plangebied en de ruime aanwezigheid vergelijkbaar en beter biotoop in de naaste omgeving. Het plangebied biedt onder andere vanwege deze redenen geen essentieel leefgebied voor kleine marterachtigen en de dieren kunnen gemakkelijk uitwijken.

4.3 Vleermuizen

Verblijfplaatsen

In de bebouwing en bomen rondom het plangebied kunnen mogelijk vleermuizen verblijven. Tijdens de werkzaamheden moet worden voorkomen dat 's nachts felle verlichting aan blijft staan, zodat eventueel aanwezige verblijfplaatsen van vleermuizen in de omgeving van het plangebied niet worden verstoord.

Foerageergebied

Voor de mogelijk aanwezige foeragerende vleermuizen in het plangebied wordt geen negatief effect verwacht van de ingreep omdat het plangebied slechts een klein deel uitmaakt van een veel groter foerageergebied en in de naaste omgeving veel vergelijkbaar of beter biotoop aanwezig is. De vleermuizen kunnen derhalve gemakkelijk tijdelijk uitwijken.

Op termijn zal de groenzone van het plangebied grotendeels herstellen en opnieuw kunnen dienen als foerageergebied voor vleermuizen.

4.4 Conclusie effectbeoordeling

Met het in acht nemen van besproken aanbevelingen, beperkingen en restricties in §4.1 t/m §4.3 worden geen belangrijke negatieve effecten verwacht voor beschermde soorten bij uitvoer van de plannen. Er dient altijd rekening te worden gehouden met de zorgplicht (zie §6.3).

5 Gebiedsbescherming en overige natuurwetgeving

In hoofdstuk 3 en 4 is beschreven welke beschermde soorten kunnen voorkomen en welke effecten de werkzaamheden kunnen hebben. De Wet Natuurbescherming kent naast soortbescherming ook gebiedsbeschermende wet- en regelgeving, in het bijzonder die van de Natura 2000-gebieden en betreffende behoud van grootschalige houtopstanden (Zie Bijlage 1.3).

Naast bepalingen uit de Wnb kunnen gebieden ook beschermd zijn onder de Wet op de ruimtelijke ordening (Wro) als onderdeel van het 'Natuurnetwerk Nederland' (voorheen Ecologische hoofdstructuur, EHS) of als Provinciaal aangewezen 'Bijzonder Provinciaal Landschap', 'Weidevogelleefgebied' of 'Belangrijk weidevogelgebied'.

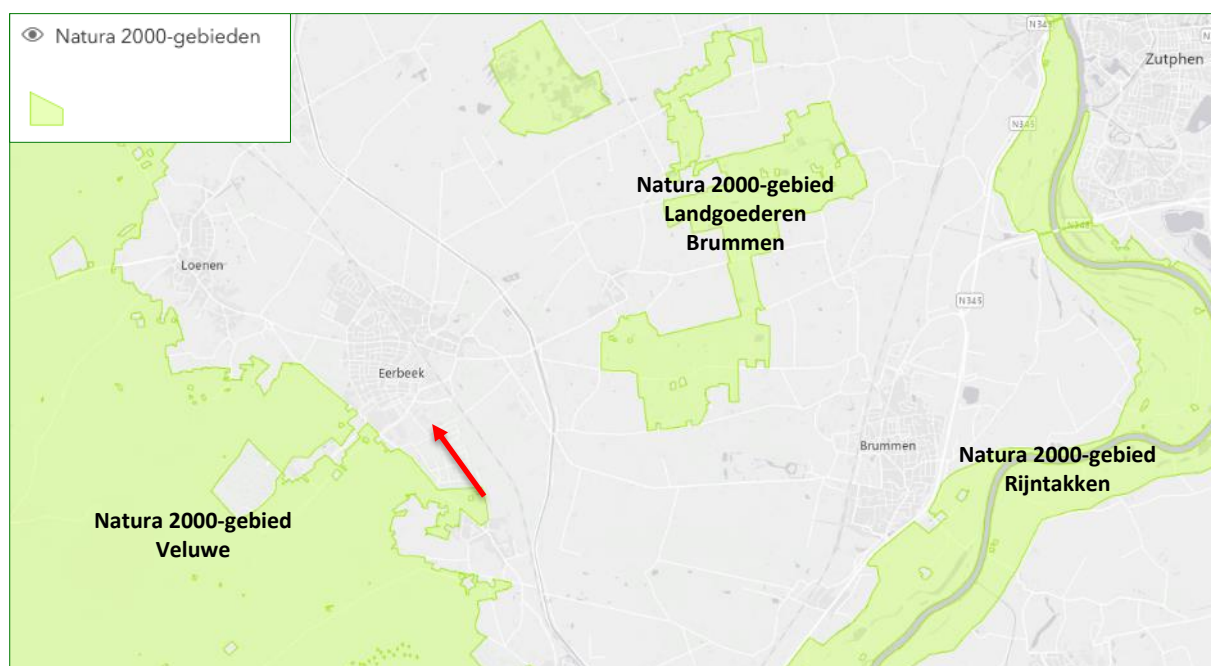
Hieronder wordt aangegeven welke gebiedsbeschermende wetgeving van toepassing is op het plangebied.

5.1 Natura 2000

Het plangebied ligt op ongeveer 600 meter afstand van het meest nabijgelegen Natura 2000-gebied, Veluwe (zie Figuur 3). Gezien de afstand, afscherming en de aard van de uit te voeren werkzaamheden, worden op voorhand geen directe negatieve gevolgen verwacht van de plannen zoals licht, geluid of optische verstoring. Er hoeft hiernaar geen nadere toetsing uitgevoerd te worden.

Figuur 2.

Ligging van het plangebied (rode pijl) ten opzichte van Natura 2000-gebieden.



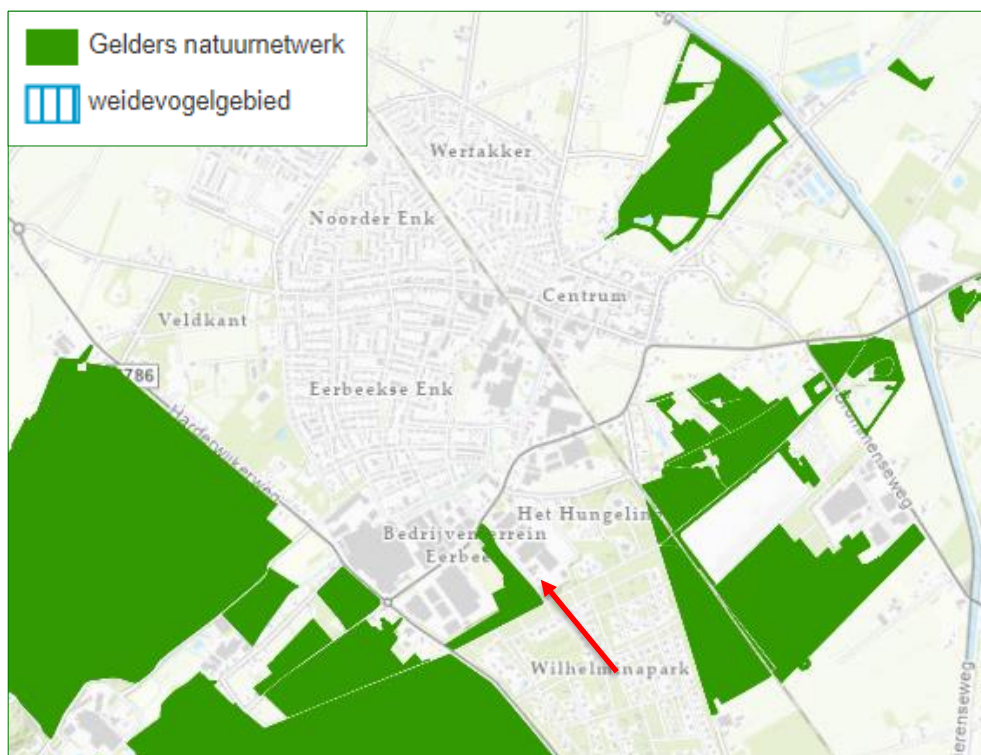
Gezien de toename van stikstofemissie door plannen is wellicht een berekening van precieze emissie en depositie van stikstof wenselijk voor dit project. Het betreft een zogenaamde 'Aerius'-berekening. Aanbevolen wordt hierover vooroverleg te voeren met het bevoegd gezag, de Provincie Gelderland.

5.2 Gelders natuurnetwerk (GNN)

Het plangebied ligt niet binnen de begrenzing van het GNN, inclusief de zogenaamde verbindingzones die verschillende GNN-gebieden kunnen verbinden (zie Figuur 3). Er kunnen geen negatieve effecten door de plannen op het GNN-gebied optreden. De plannen hoeven verder niet getoetst te worden aan beschermde waarden binnen dit netwerk. De bescherming van gebieden als GNN-gebied is een planologische bescherming die alleen geldt voor ingrepen binnen de gebieden. 'Externe werking' op deze gebieden hoeft niet getoetst te worden. Wel dient te worden bekeken of een project valt onder 'een goede ruimtelijke ordening'. De vraag is daarbij of de locatie wel de beste is voor deze bestemming (ook met het oog op natuurwaarden) en of de gevolgen van het plan het nabijgelegen GNN-gebied niet in betekende mate aantasten. In het geval van het beschreven project wordt op grond van locatie, aard van het werk en afscherming geen belangrijke invloed verwacht op GNN-gebieden.

Figuur 3.

Ligging van het plangebied (rode pijl) ten opzichte van beschermde Weidevogelleefgebieden en het GNN.



5.3 Weidevogelgebieden

Het gebied is niet begrensd als een bijzonder te beschermen weidevogelleefgebied of belangrijk weidevogelgebied (zie Figuur 3).

Er is geen negatief effect mogelijk op Weidevogelleefgebieden, een nadere toetsing is niet nodig.

5.4 Houtopstanden

Er worden geen buiten de (volgens de Wnb bepaalde) bebouwde kom gelegen beplantingen gekapt, groter dan 1000 m². Daarnaast voorziet het plan niet in het kappen van meer dan 20 bomen in een rijbeplanting. Op grond hiervan wordt het plangebied niet beschermd als bijzondere houtopstand.

5.5 Overige relevante wetgeving

Er is geen overige natuurwetgeving bekend die van invloed kan zijn op de plannen.

5.6 Conclusie gebiedsbeschermende en overige natuurwetgeving

Gezien de aard van de plannen, de reikwijdte daarvan en de locatie van het plangebied ten opzichte van beschermde gebieden is, buiten eventuele indirecte gevolgen door toegenomen stikstofemissie, op voorhand uit te sluiten dat beschermde gebieden onder de Wnb of andere (provinciaal) beschermde of aangewezen gebieden, direct beïnvloed worden door de plannen.

Gezien de toename van stikstofemissie door plannen is wellicht een berekening van precieze emissie en depositie van stikstof wenselijk voor dit project. Het betreft een zogenaamde 'Aerius'-berekening. Aanbevolen wordt hierover vooroverleg te voeren met het bevoegd gezag, de Provincie Gelderland.

6 Conclusies

6.1 Beschermde soorten Wnb

- ♣ Het onderzoeksgebied is in potentie geschikt voor beschermde soorten vogels, grondgebonden zoogdieren en vleermuizen.
- ♣ Gezien de uitgevoerde toetsing, kunnen van de grondgebonden zoogdieren alleen 'vrijgestelde' soorten verblijvend aanwezig zijn. Voor deze aangetroffen of verwachte 'vrijgestelde' soorten hoeft geen ontheffing te worden aangevraagd als werkzaamheden worden verricht in het kader van ruimtelijke ontwikkeling en inrichting, zoals het besproken plan.
- ♣ In het plangebied kunnen broedvogels met niet-jaarrond beschermde nesten voorkomen. Voor de verwachte aanwezige broedvogels dienen werkzaamheden waarbij nesten vernield of verstoord kunnen worden, buiten het broedseizoen plaats te vinden. Een ontheffing is voor broedvogels dan niet nodig. Het broedseizoen loopt ruwweg van half maart tot half juli.
- ♣ Voor het mogelijk incidentele terreingebruik van het plangebied door vogels met jaarrond beschermde nesten (Huismus en Sperwer), wordt geen negatief effect verwacht van de ingreep omdat het plangebied slechts een klein deel uitmaakt van een veel groter leefgebied en in de naaste omgeving veel vergelijkbaar of beter biotoop aanwezig is. Het plangebied biedt geen essentieel leefgebied voor deze soorten en ze kunnen gemakkelijk uitwijken.
- ♣ Voor incidenteel aanwezige Steenmarters en kleine marterachtigen wordt geen belangrijk negatief effect verwacht vanwege de grootte van het plangebied en de ruime aanwezigheid van vergelijkbaar en beter biotoop in de naaste omgeving. De dieren kunnen derhalve gemakkelijk tijdelijk uitwijken. Het plangebied biedt geen essentieel leefgebied voor kleine marterachtigen.
- ♣ In de bebouwing/bomen rondom het plangebied kunnen mogelijk vleermuizen verblijven. Tijdens de werkzaamheden moet worden voorkomen dat 's nachts felle verlichting aan blijft staan, zodat eventueel aanwezige verblijfplaatsen van vleermuizen in de omgeving van het plangebied niet worden verstoord.
- ♣ Voor de mogelijk aanwezige foeragerende vleermuizen in het plangebied wordt geen negatief effect verwacht van de ingreep omdat het plangebied slechts een klein deel uitmaakt van een veel groter foerageergebied en in de naaste omgeving veel vergelijkbaar of beter biotoop aanwezig is. De vleermuizen kunnen derhalve gemakkelijk tijdelijk uitwijken.

6.2 Gebiedsbescherming en overige natuurwetgeving

- ♣ Gezien de aard van de plannen, de reikwijdte daarvan en de locatie van het plangebied ten opzichte van beschermde gebieden is op voorhand uit te sluiten dat andere natuurwetgeving aan de orde is dan die hierboven beschreven in §6.1.
- ♣ Gezien de toename van stikstofemissie door plannen is wellicht een berekening van precieze emissie en depositie van stikstof wenselijk voor dit project. Het betreft een zogenaamde 'Aerius'-berekening. Aanbevolen wordt hierover vooroverleg te voeren met het bevoegd gezag, de Provincie Gelderland.

6.3 Zorgplicht

Voor alle in het wild levende soorten en hun leefomgeving geldt de zorgplicht (zie Bijlage 1.1.1). Teneinde de zorgplicht na te leven kan men voorafgaand aan de werkzaamheden de volgende praktische richtlijnen hanteren:

- ♣ Alle aanwezige bebouwing, vegetatie of bodemmateriaal kan gefaseerd verwijderd worden. Dit geeft bodembewonende dieren de kans om in de nabijgelegen omgeving een ander leefgebied te benutten.
- ♣ Ontzie groen en groenvoorzieningen zoveel als mogelijk tijdens de werkzaamheden en bij het (tijdelijk) opslaan van machines en materialen. Gebruik zo klein mogelijke werkbreedtes en gebruik eventuele bouwwegen zowel voor aanvoer als afvoer.
- ♣ Bij ecologisch gevoelige werkzaamheden kan zodanig worden gewerkt dat richting te behouden leefgebied van aanwezig fauna wordt gewerkt en dieren niet ingesloten raken en (meer) kans hebben te vluchten.
- ♣ Het verwijderen van groen kan zoveel mogelijk beperkt worden of na de werkzaamheden kan nieuw groen aangeplant worden op dezelfde locaties als waar groen verwijderd wordt. Houdt bij werkzaamheden rondom groenvoorzieningen een zo smal mogelijke werkbreedte aan.
- ♣ Bij ecologisch gevoelige werkzaamheden kan zoveel mogelijk van bestaande paden gebruik gemaakt worden, of kunnen nieuw gecreëerde paden herhaaldelijk worden gebruikt om insporing en potentiële verstoring te beperken.
- ♣ Bij de sloop- en bouwwerkzaamheden moet voorkomen worden dat 's nachts met sterke bouwverlichting wordt gewerkt.

6.4 Aanbevelingen ter bevordering van natuur

Met behulp van enkele eenvoudige maatregelen kan de natuur in het plangebied versterkt worden en krijgen planten en dieren ook in nieuwe ontwikkelingslocaties de ruimte. Er zijn veel goede websites beschikbaar met tips en informatie over groen bouwen en het natuurlijk inrichten van tuinen.

→ <https://www.checklistgroenbouwen.nl/>

Als aanvulling worden voor dit plan de volgende aanbevelingen gedaan:

- ♣ Het plaatsen van vleermuiskasten of geschikt maken of openhouden van spouwmuren van nieuwbouw voor vleermuizen.
- ♣ Plaatsen van voorzieningen voor Huismussen, Spreeuwen en Gierzwaluwen d.m.v. speciale dakpannen, vogelvides of inmetzelstenen.
- ♣ Het plaatsen van zogenaamde 'insectenhôtels' aan de muren van de bebouwing, in tuinen of in bestaande of aan te planten groenstructuren.
- ♣ Beplanten en aanleggen van groenstructuren met inheemse soorten zoals meidoorn, Wilde liguster, Klimop en Sleedoorn die insecten, vogels en vlinders kunnen aantrekken. Beplanting kan het beste aaneengesloten worden aangelegd omdat daarmee routes ontstaan voor soorten als Egel, muizen en vleermuizen.
- ♣ Indien bij de inrichting van het plangebied ook gemetselde muren gerealiseerd worden kunnen hierbij speciale materialen toegepast worden die veel sneller dan gebruikelijk een groeiplaats bieden voor muurplanten.

7

Aanbevolen en geraadpleegde literatuur

- BIJLSMA, ROB.G., 1993 *Ecologische atlas van de Nederlandse Roofvogels*. Schuyt & Co., Haarlem.
- BROEKHUIZEN, S., K. SPOELSTRA, J.B.M. THISSEN, K.J. KANTERS & J.C. BUYS (RED.), 2016. *Atlas van de Nederlandse zoogdieren*. – Natuur van Nederland 12. Naturalis Biodiversity Center & EIS Kenniscentrum Insecten en andere ongewervelden, Leiden.
- CREEMERS, R.C.M., & J.C.W. VAN DELFT (RAVON, RED.), 2009. *De amfibieën en reptielen van Nederland - Nederlandse Fauna 9*. Nationaal Natuurhistorisch Museum Naturalis, & European Invertebrate Survey – Nederland, Leiden. KNNV Uitgeverij, Utrecht.
- DIETZ, C., O VON HELVERSEN & D. NILL, 2011. *Vleermuizen. Alle soorten van Europa en Noord-West Afrika*. Tirion Natuur.
- FLORON, 2011. *Nieuwe Atlas van de Nederlandse Flora*. KNNV Uitgeverij, Zeist.
- HERDER, J.E., J. KRANENBERG, D. HOOGENBOOM, J. HAMERS & K. DEKKER (RED.), 2012. *Atlas van de Noord-Hollandse vissen*. Landschap Noord-Holland, Heiloo & Stichting RAVON, Nijmegen.
- HOOGENBOOM, D.M., F. VISBEEN, J. WONDERGEM, W. RUITENBEEK (RED.), 2014. *Atlas van de Noord-Hollandse zoogdieren*. Landschap Noord-Holland, Heiloo & Noord-Hollandse Zoogdier Studiegroep (NOZOS), Alkmaar.
- KAPTEYN, K., 1995. *Vleermuizen in het landschap. Over hun ecologie, gedrag en verspreiding*. Provincie Noord-Holland, Noordhollandse Zoogdierstudiegroep, Het Noordhollands Landschap, Haarlem.
- LIMPENS, H., K. MOSTERT & W. BONGERS (RED.), 1997. *Atlas van de Nederlandse vleermuizen: onderzoek naar verspreiding en ecologie*. Utrecht.
- NETWERK GROENE BUREAUS, 2017. *Soortinventarisatieprotocollen in het kader van de Wet natuurbescherming*. Netwerk Groene Bureaus, Odijk.
- SCHARRINGA, C.J.G., W. RUITENBEEK & P.J. ZOMERDIJK, 2010. *Atlas van de Noord-Hollandse broedvogels 2005-2009*. Samenwerkende Vogelwerkgroepen Noord-Holland, Landschap Noord-Holland, Heiloo.
- SOVON VOGELONDERZOEK NEDERLAND, 2002. *Atlas van de Nederlandse Broedvogels 1998-2000*. – *Nederlandse Fauna 5*. Nationaal Natuurhistorisch Museum Naturalis, KNNV Uitgeverij & European Invertebrate Survey – Nederland, Leiden.
- TWISK, P., A. VAN DIEPENBEEK & J.P. BEKKER, 2009. *Veldgids Europese zoogdieren*. KNNV Uitgeverij, Zeist.



UCHELEN, E. VAN, 2021. *Bunzing, Hermelijn en Wezel – Kleine Roofdieren*. KNNV Uitgeverij, Zeist.

VLEERMUISVAKBERAAD (NETWERK GROENE BUREAUS, ZOOGDIERVERENIGING VZZ EN GEGEVENS AUTORITEIT NATUUR). *Vleermuisprotocol 2021*, januari 2021.



8 Bijlagen

Bijlage 1 Huidige natuurwetgeving



Bijlage 1 Huidige natuurwetgeving

Bijlage 1.1 Wet natuurbescherming (Wnb)

De Wet natuurbescherming (Wnb) is het nationale wettelijke kader waarin de Flora- en faunawet, de Natuurbeschermingswet 1998 en de Boswet zijn samengevoegd.

In de Wnb is zowel de soortbescherming van wilde flora en fauna geregeld als de gebiedsbescherming die veelal voortkomt uit bepalingen van de Europese Habitatrictlijn (HRL) en Vogelrichtlijn (VRL).

De provincies zijn, op enkele uitzonderingen na, het bevoegd gezag van de wet. De provincies organiseren de ontheffingsverlening en handhaving.

Bijlage 1.1.1 Zorgplicht

Een belangrijke bepaling van de Wnb is de zorgplicht die stelt dat “een ieder die weet of redelijkerwijs kan vermoeden dat door zijn handelen of nalaten nadelige gevolgen voor een Natura 2000-gebied, een bijzonder nationaal natuurgebied of voor in het wild levende dieren en planten kunnen worden veroorzaakt, verplicht is dergelijk handelen achterwege te laten voor zover zulks in redelijkheid kan worden gevergd, dan wel alle maatregelen te nemen die redelijkerwijs van hem kunnen worden gevergd teneinde die gevolgen te voorkomen of, voor zover die gevolgen niet kunnen worden voorkomen, deze zoveel mogelijk te beperken of ongedaan te maken.”

Bijlage 1.2 Soortbescherming

Bijlage 1.2.1 Categorieën

Onder de Wnb wordt een aantal soorten planten en dieren beschermd. Er zijn vier categorieën met beschermde soorten. Twee categorieën bevatten de soorten die respectievelijk zijn beschermd onder de HRL en soorten genoemd in de VRL.

Naast deze Europees beschermde soorten heeft de wetgever nog een extra categorie soorten toegevoegd, de ‘andere soorten’.

Per provincie is conform artikel 3.11 nog een vierde categorie opgesteld, die van de ‘vrijgestelde soorten’. Alleen soorten uit de derde categorie kunnen worden vrijgesteld. Voor deze soorten geldt een vrijstelling van ontheffingsplicht bij het overtreden van de verbodsbepalingen (zie Bijlage 1.2.2) bij ruimtelijke ontwikkeling en inrichting en bestendig beheer. De lijst van vrijgestelde soorten kan per provincie variëren en is te vinden in Tabel 2.

Daarnaast zijn Bosmuis, Veldmuis en Huisspitsmuis in of op gebouwen of daarbij behorende erven in alle gevallen vrijgesteld van de genoemde verboden in artikel 3.10.

Tabel 2.
Vrijgestelde soorten per provincie.
Rood=niet vrijgesteld.

| | DR | FL | FR | GL | GR | L | NB | NH | OV | UT | ZH | ZL |
|-------------------------------|----|----|----|----|----|----------------|----|----|----|----|----|----|
| Zoogdieren | | | | | | | | | | | | |
| Aardmuis | + | + | + | + | + | + | + | + | + | + | + | + |
| Bosmuis* | + | + | + | + | + | + | + | + | + | + | + | + |
| Bunzing | + | | + | | + | + | | | | + | + | |
| Dwergmuis | + | + | + | + | + | + | + | + | + | + | + | + |
| Dwergspitsmuis | + | + | + | + | + | + | + | + | + | + | + | + |
| Eekhoorn | | | | | | + ¹ | | | | | | |
| Egel | + | + | + | + | + | + | + | + | | + | + | + |
| Gewone bosspitsmuis | + | + | + | + | + | + | + | + | + | + | + | + |
| Haas | + | + | + | + | + | + | + | + | + | + | + | |
| Hermelijn | + | | + | | + | + | | | | + | + | |
| Huisspitsmuis* | + | + | + | + | + | + | + | + | + | + | + | + |
| Konijn | + | + | + | + | + | + | + | + | + | + | + | |
| Ondergrondse woelmuis | + | + | + | + | + | + | + | + | + | + | + | |
| Ree | + | + | + | + | + | + | + | + | + | + | + | + |
| Rosse woelmuis | + | + | + | + | + | + | + | + | + | + | + | + |
| Steenmarter | | | | | | + ² | | | | | | |
| Tweekleurige bosspitsmuis | + | + | + | + | + | + | + | + | + | + | + | + |
| Veldmuis | + | + | + | + | + | + | + | + | + | + | + | + |
| Vos | + | + | + | + | + | + | + | + | + | + | + | + |
| Wezel | + | | + | | + | + | | | | + | + | |
| Wild zwijn | | | | | | | + | | | | | |
| Woelrat | + | + | + | + | + | + | + | + | + | + | + | + |
| Amfibieën en reptielen | | | | | | | | | | | | |
| Bruine Kikker | + | + | + | + | + | + | + | + | + | + | + | + |
| Gewone pad | + | + | + | + | + | + | + | + | + | + | + | + |
| Hazelworm | | | | | | + ³ | | | | | | |
| Kleine watersalamander | + | + | + | + | + | + | + | + | + | + | + | + |
| Levendbarende hagedis | | | | | | + ⁴ | | | | | | |
| Meerkikker | + | + | + | + | + | + | + | + | + | + | + | + |
| Bastaardkikker | + | + | + | + | + | + | + | + | + | + | + | + |

*: algemene vrijstelling wanneer soorten zich in/op gebouwen en bijhorende erven bevinden

+¹:geldt in de periode maart-april en juli t/m november

+²:geldt in de periode 15 augustus t/m februari

+³:geldt in de periode juli t/m september

+⁴:geldt in de periode 15 augustus t/m 15 oktober

Bijlage 1.2.2 Verbodsbepalingen

De Wnb bepaalt conform artikel 3.1, 3.5 & 3.10 dat de volgende zaken verboden zijn:

1. Het is verboden opzettelijk van nature in Nederland in het wild levende dieren voorkomend in de Habitatrichtlijn, vogels genoemd in de Vogelrichtlijn en aangewezen 'andere soorten' opzettelijk te doden of te vangen¹
2. Het is verboden dieren voorkomend in de Habitatrichtlijn opzettelijk te verstoren.
3. Het is verboden opzettelijk nesten, rustplaatsen en eieren van hierboven genoemde soorten te vernielen of te beschadigen of nesten of eieren van vogels weg te nemen.
4. Het is verboden vogels als bedoeld in het eerste punt opzettelijk te verstoren als deze verstoring van wezenlijke invloed is op de staat van instandhouding van de desbetreffende vogelsoort.
5. Het is verboden planten van soorten genoemd in de Habitatrichtlijn (bijlage IV, Bijlage 1 Verdrag van Bern) of als 'andere soorten' (Bijlage B bij de wet) in hun natuurlijke verspreidingsgebied opzettelijk te plukken en te verzamelen, af te snijden, te ontwortelen of te vernielen.

Bijlage 1.2.3 Ontheffingsmogelijkheid

Ruimtelijke ontwikkeling en (her)inrichting zoals het slopen, renoveren of bouwen van woningen, het dempen van wateren of het aanleggen bedrijventerreinen, kan beschadiging of vernieling tot gevolg hebben van de voortplantings- en rustplaatsen van de in het gebied voorkomende (beschermde) soorten. Dit hangt af van de fysieke uitvoering daarvan en de periode waarin het project plaatsvindt. In bepaalde gevallen moet dan ontheffing voor de Wnb verkregen worden.

Als er beschermde soorten (zie Bijlage 1.2.1) voorkomen die niet zijn vrijgesteld én verbodsbepalingen (zie Bijlage 1.2.2) worden overtreden, dan is ontheffing vereist of moet, indien mogelijk, conform art. 3.31 gewerkt worden met een door het Ministerie van LNV goedgekeurde gedragscode.

De vraag of de ontheffing kan worden verleend zal worden beoordeeld door het bevoegde gezag (veelal de provincie waarin het plangebied is gelegen). Belangrijk daarbij is de vraag in hoeverre schade optreedt, of de gunstige staat van instandhouding van de

¹Het betreft soorten als bedoeld in artikel 1 van de Vogelrichtlijn, soorten genoemd in bijlage IV bij de Habitatrichtlijn, bijlage II bij het Verdrag van Bern of bijlage I bij het Verdrag van Bonn in hun natuurlijke verspreidingsgebied. Alsmede andere soorten, genoemd in bijlage, onderdeel A, bij de wet.

betrokken soort(en) in gevaar komt en of er bevredigende alternatieven voorhanden zijn voor de ingreep of de locatie daarvan.

Bijlage 1.2.4 Wettelijk belang

Per categorie is het bij het al dan niet verkrijgen van een ontheffing belangrijk wat het belang is van het uit te voeren plan en de te verkrijgen ontheffing. Als schade niet te voorkomen is, dient één van de onderstaande wettelijke belangen van toepassing te zijn:

Soorten van de Vogelrichtlijn

Ontheffing is nodig:

- ♣ in het belang van de volksgezondheid of openbare veiligheid.
- ♣ in het belang van de veiligheid van het luchtverkeer.
- ♣ ter bescherming van flora en fauna.

Soorten van de Habitatrichtlijn

Ontheffing is nodig:

- ♣ ter bescherming van flora en fauna.
- ♣ in het belang van de volksgezondheid, openbare veiligheid of andere dwingende redenen van groot openbaar belang met inbegrip van redenen van sociale of economische aard en met inbegrip van voor het milieu wezenlijk gunstige effecten.

Andere soorten

Ontheffing is nodig:

- ♣ ter bescherming van flora en fauna.
- ♣ in het belang van de volksgezondheid, openbare veiligheid of andere dwingende redenen van groot openbaar belang met inbegrip van redenen van sociale of economische aard en met inbegrip van voor het milieu wezenlijk gunstige effecten.
- ♣ in het kader van ruimtelijke ontwikkeling of inrichting van gebieden en het toekomstig gebruik daarvan.
- ♣ ter voorkoming van schade of overlast, met inbegrip van schade aan sportvelden, schietterreinen, industrieterreinen, kazernes, of begraafplaatsen.

Bijlage 1.2.5 Broedvogels

Voor broedvogels wordt in principe geen ontheffing verleend. Als men versturende activiteiten buiten het broedseizoen laat plaatsvinden worden de vogels geacht te kunnen uitwijken, treedt geen schade op en is geen ontheffing noodzakelijk.

Er is een uitzondering, vogelnesten die buiten het broedseizoen in gebruik zijn vallen onder de definitie van 'vaste rust- of verblijfplaatsen' en zijn daarom jaarrond beschermd. Er zijn vier verschillende categorieën 'broedvogels met jaarrond beschermde nesten', categorie 1 t/m 4, zie kader volgende pagina.

Kader: Vogelsoorten met jaarrond beschermde nesten en bijbehorende categorie.

*Geldt alleen in provincie Limburg en Overijssel Categorieën waarbinnen de soorten in deze provincies vallen zijn aangegeven voor Limburg, Overijssel.

**Geldt alleen in provincie Limburg.

***Geldt alleen in provincie Overijssel

| Soort | Categorie | Toelichting codes |
|-----------------------|-----------|--|
| Bijeneter** | 4 | Vogelsoorten waarvan de nesten in principe jaarrond zijn beschermd met beschermingscategorie: |
| Blauwe reiger** | 4 | |
| Boerenwaluw* | 2,3 | |
| Boomvalk | 4 | 1 = soorten die ook buiten het broedseizoen het nest gebruiken als vaste rust- of verblijfplaats; 2 = koloniebroeders die elk broedseizoen op dezelfde plaats broeden en die daarin zeer honkvast zijn of afhankelijk van bebouwing of biotoop; 3 = soorten die elk jaar op dezelfde plaats broeden en die daarin zeer honkvast zijn of afhankelijk van bebouwing; 4 = soorten die niet of nauwelijks zelf in staat zijn een nest te maken. |
| Bosuil* | 2, 3 | |
| Buizerd | 4 | |
| Draaihals** | 4 | |
| Gierzwaluw | 2 | |
| Grauwe klauwier** | 4 | |
| Grote gele kwikstaart | 3 | |
| Grutto** | 4 | |
| Havik | 4 | |
| Huismus | 2 | |
| Huiswaluw* | 2 | |
| Ijsvogel** | 4 | |
| Kerkuil | 3 | |
| Kramsvogel** | 4 | |
| Kwartelkoning** | 4 | |
| Oehoe | 3 | |
| Ooievaar | 3 | |
| Paapje** | 4 | |
| Raaf* | 3, 4 | |
| Ransuil | 4 | |
| Ringmus** | 4 | |
| Roek | 2 | |
| Roerdomp** | 4 | |
| Rode Wouw** | 3 | |
| Slechtvalk | 3 | |
| Sperwer | 4 | |
| Spotvogel** | 4 | |
| Steenuil | 1 | |
| Torenvalk* | 3, 4 | |
| Visdief** | 4 | |
| Wespendief | 4 | |
| Wulp** | 4 | |
| Zeearend*** | 4 | |
| Zomertortel** | 4 | |
| Zwarte specht* | 4, 3 | |
| Zwarte wouw | 4 | |

De lijst met vogelsoorten waarvan de nesten gedurende het hele jaar zijn beschermd is in 2009 aangepast (zie kader). In de provincie Overijssel is de lijst in 2019 opnieuw aangepast (zie kader). In de provincie Limburg is de lijst in 2020 opnieuw aangepast (zie kader). In de provincie Limburg gelden nog enkele wijzigingen op de standaard, de volgende soorten vallen in deze provincie andere categorieën: Kerkuil (cat. 1), Oehoe (cat. 1), Roek (cat. 1), Grote gele kwikstaart (cat. 2), Ooievaar (cat. 2), Slechtvalk (cat. 2), Wespendief (cat. 3), Zwarte wouw (cat. 3), Zomertortel (cat. 4). **Let wel!** Bij de bescherming van een jaarrond beschermd nest of verblijf kan het zijn dat zowel de verblijfplaats als de (directe) omgeving die nodig is voor het succesvol functioneren daarvan moet worden betrokken.



Kader: Vogelsoorten met jaarrond beschermde nesten in categorie 5.

**Andere beschermingsstatus in provincies Limburg en/of Overijssel.*

***Geldt alleen in provincies Limburg en/of Overijssel*

De Grutto en Ringmus behoren bij categorie 5 in Overijssel, maar horen bij categorie 4 in Limburg.

zie ook kader op voorgaande pagina.

| | |
|----------------------|--------------------------|
| Blauwe reiger* | Koolmees |
| Boerenwaluw* | Kortsnavelboomkruiper |
| Bonte vliegenvanger | Middelste bonte specht** |
| Boomklever | Oeverwaluw |
| Boomkruiper | Pimpelmees |
| Bosuil* | Raaf* |
| Brilduiker | Ringmus*/** |
| Draaihals* | Ruigpootuil |
| Eidereend | Spreeuw |
| Ekster | Tapuit |
| Gekraagde roodstaart | Torenavk* |
| Glanskop | Tureluur** |
| Grauwe vliegenvanger | Veldleeuwerik** |
| Groene specht | Wulp** |
| Grote bonte specht | Zeearend* |
| Grutto*/** | Zomertortel** |
| Hop | Zwarte kraai |
| Huiswaluw* | Zwarte mees |
| Ijsvogel* | Zwarte roodstaart |
| Kleine bonte specht | Zwarte specht* |
| Kleine vliegenvanger | |

Voor soorten met jaarrond beschermde nesten kan soms, meestal alleen buiten het broedseizoen, wél ontheffing worden aangevraagd. Een 'omgevingscheck' is dan vereist. Een deskundige moet in dat geval vaststellen of de desbetreffende soort zelfstandig een vervangend nest kan vinden in de omgeving, of dat met verzachtende en/of compenserende maatregelen de functionaliteit van de voortplantings- en/of vaste rustplaats gegarandeerd kan worden. Om zeker te zijn dat geplande of genomen maatregelen hiertoe voldoende zijn, moeten deze middels een ontheffingsaanvraag worden voorgelegd aan de provincie. Als de gunstig staat van instandhouding niet in gevaar komt, kan de aanvraag (positief) worden afgewezen. Het is uiteraard essentieel dat de (aan de provincie) voorgestelde maatregelen ook daadwerkelijk worden genomen.

Categorie 5-soorten

Er is nog een categorie met 'bijzondere' vogelsoorten (Categorie 5) Deze soorten keren (zoals ook soorten met jaarrond beschermde nesten) weliswaar vaak terug naar de plaats waar zij het jaar daarvoor hebben gebroed of de directe omgeving daarvan, maar beschikken over voldoende flexibiliteit om, als de broedplaats verloren is gegaan, zich elders te vestigen. Van deze soorten zijn de verblijfplaatsen alleen dan beschermd als 'zwaarwegende feiten of ecologische omstandigheden dat rechtvaardigen'.

Bijlage 1.2.6 Gedragscodes

Indien men in het bezit is van een door de minister van LNV goedgekeurde gedragscode, hoeft bij werkzaamheden in het kader van

natuurbeheer, van bestendig beheer of onderhoud, van bestendig gebruik en van ruimtelijke ontwikkeling of inrichting voor Vogelsoorten (artikel 3.1), Habitatrichtlijnsoorten (artikel 3.5) en andere soorten (artikel 3.10) geen ontheffing te worden aangevraagd, mits aantoonbaar wordt gewerkt met deze gedragscode (artikel 3.31). De bewijslast dat correct is en wordt gehandeld volgens de gevolgde gedragscode ligt bij de initiatiefnemer.

Het is ook mogelijk te werken conform een dergelijke goedgekeurde gedragscode zonder deze zelf te hebben opgesteld. Te beïnvloeden soorten dienen dan wel in de gebruikte gedragscode te worden behandeld.

Bijlage 1.3 Gebiedsbescherming

De Wnb regelt de bescherming van Natura 2000-gebieden. In de Wnb (art. 1.12) wordt ook verordend dat (provinciaal) gebieden aangewezen worden binnen het Natuurnetwerk Nederland (NNN). Tevens wordt aangegeven dat provincies mogelijkheden hebben ook andere belangrijke gebieden aan te wijzen vanwege hun landschapelijke- of natuurwaarden.

Bijlage 1.3.1 Natura 2000

Nederland en andere EU-landen hebben in overleg met de Europese Commissie speciale beschermingszones aangewezen, de zogenaamde Natura 2000-gebieden. Een overzicht van Natura 2000-gebieden is te vinden op:

<http://www.synbiosys.alterra.nl/natura2000/gebiedendatabase.aspx?subj=n2k&groep=0>

Habitattoets

Wanneer plannen bestaan uit een project en ook voor zogenaamde 'andere handelingen' in of rond een Natura 2000-gebied, neemt de initiatiefnemer contact op met het bevoegde gezag. In principe is dit Gedeputeerde Staten van de Provincie waarin een gebied (grotendeels) ligt.

Indien negatieve effecten van een project niet kunnen worden uitgesloten, dient een toetsing te worden uitgevoerd. Als uit deze toetsing (ook wel 'Habitattoets' genoemd) blijkt dat een plan (mogelijk) significante negatieve gevolgen heeft, vindt de vergunningaanvraag plaats via een 'passende beoordeling'. Daarbij moeten ook cumulatieve effecten zijn meegenomen.

Alleen als uit de passende beoordeling met zekerheid blijkt dat geen significante gevolgen zullen optreden, of als het gaat om activiteiten met een groot openbaar belang en waarvoor geen alternatieven zijn, wordt vergunning verleend.

Als uit de 'Habitattoets' blijkt dat een activiteit negatieve gevolgen kan hebben die niet significant zijn, vindt de vergunningaanvraag plaats via een verslechterings- en verstoringstoets. Bij deze toets wordt via een uitgebreide effectbeoordeling nagegaan of activiteiten een kans met zich meebrengen op verslechtering van de natuurlijke habitats of de habitats van soorten.

Externe werking

Belangrijk bij de bepalingen rond Natura 2000-gebieden is de 'externe werking'. Dit betekent dat ook projecten buiten het Natura 2000- netwerk met mogelijk negatieve gevolgen binnen het netwerk, getoetst moeten worden aan doelen van betrokken gebied of gebieden. Een bijzondere vorm van externe werking is de (extra) uitstoot van stikstof door een project die kan neerslaan binnen Natura 2000-gebieden en daar voor schade kan zorgen. Aangetoond moet worden dat geen negatieve gevolgen mogelijk kunnen zijn op Natura 2000-gebieden.

Bijlage 1.4 Overige gebiedsbescherming

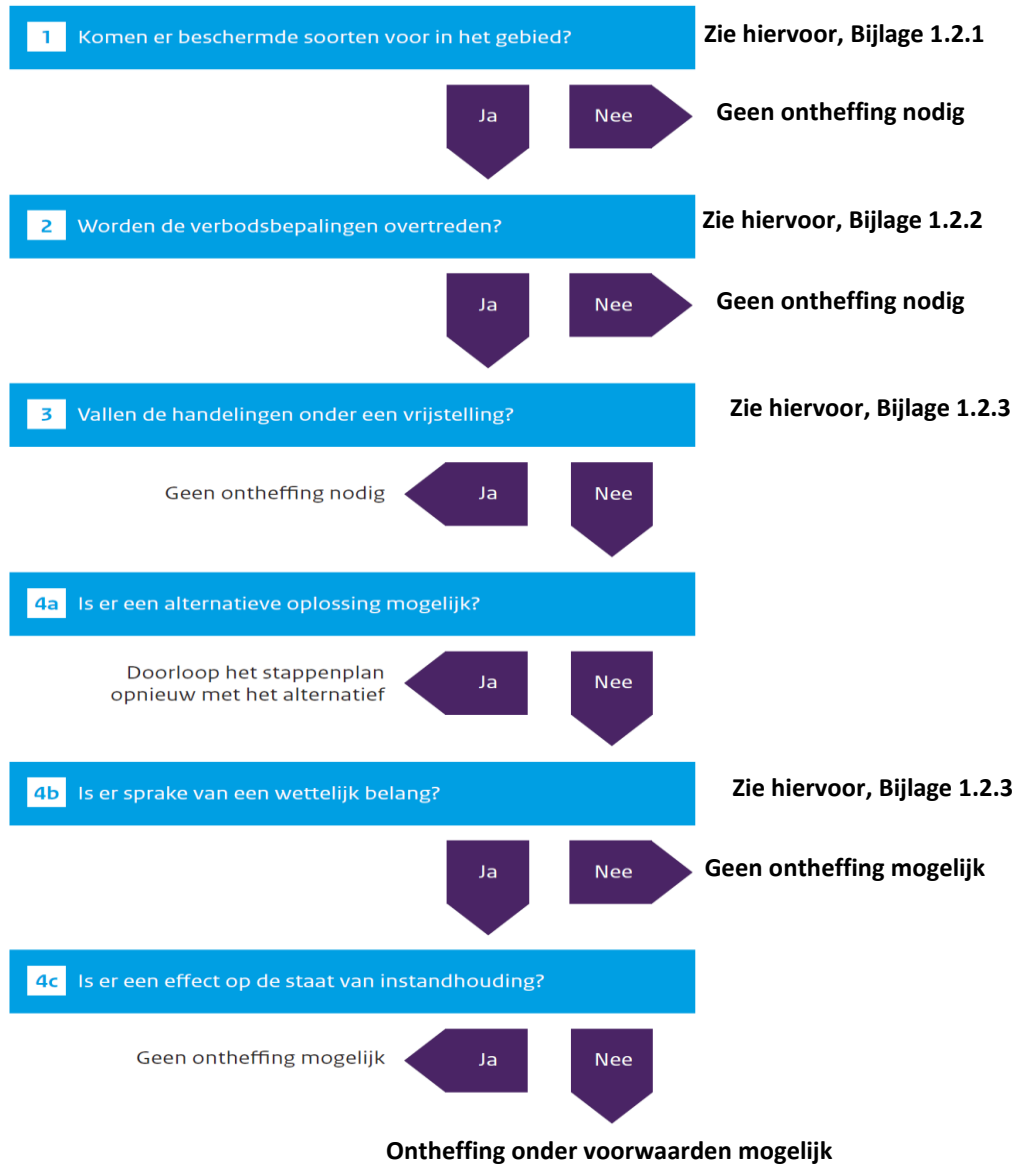
Bijlage 1.4.1 Natuurnetwerk Nederland (NNN), in de wet: Ecologische Hoofdstructuur EHS

Via de Wet Ruimtelijke Ordening wordt het Natuurnetwerk Nederland (NNN, voorheen de Ecologische Hoofdstructuur EHS) planologisch beschermd. Op grond van artikel 2.10.4 Barro geldt er een algemeen beschermingsregime voor EHS-gebieden. Dit algemene regime bestaat eruit dat er geen toestemming mag worden verleend aan activiteiten die per saldo leiden tot een significante aantasting van de zogenaamde 'wezenlijke kenmerken en waarden' of tot een significante vermindering van de oppervlakte van of samenhang tussen die gebieden. Toestemming voor dergelijke activiteiten kan wel worden gekregen indien er sprake is van een groot openbaar belang, er geen reële alternatieven zijn en de negatieve effecten gelijkwaardig worden gecompenseerd. In de provinciale verordening moet dit 'nee tenzij'-regime zo worden vastgelegd dat hieraan in alle bestemmingsplannen en/of omgevingsvergunningen voor het afwijken van bestemmingsplannen wordt voldaan.

Bijlage 1.4.2 Overige natuurwetgeving

Naast de behandelde wetgeving zijn soms andere gebied beschermende bepalingen van kracht. Dit kunnen regionale of provinciale plannen of visies zijn die gebieden of soorten (extra) beschermen. Een voorbeeld hiervan zijn de 'Bijzonder Provinciale Landschappen' van de Provincie Noord-Holland. Per plangebied zal op maat moeten worden nagegaan of dergelijke bepalingen aan de orde zijn.

Figuur 4.
Stappenplan
procedure
ecologisch
onderzoek en
ontheffing



Bijlage 1.4.3 Houtopstanden

Houtopstanden groter dan 10 are of bomenrijen bestaand uit meer dan 20 bomen, gelegen buiten de bebouwde kom, zijn beschermd. Men dient vergunning of ontheffing te verkrijgen indien dergelijke houtopstanden moeten worden gekapt of geroid. In sommige gevallen is een herplantplicht aan de orde.

Bijlage 1.5 Procedure

Als bij aanvang van een project niet uitgesloten is dat beschermde soorten voorkomen of negatieve effecten op beschermde gebieden kunnen optreden, is een ecologische *quickscan* nodig en dient het stroomschema uit Figuur 4 te worden gevolgd.

Als op grond van deze *quickscan* de aanwezigheid van dergelijke soorten of gevolgen niet zijn uit te sluiten én wordt gezien dat negatieve effecten kunnen optreden, is vervolgonderzoek noodzakelijk.

Tijdens het vervolgonderzoek wordt het plangebied geïnventariseerd op de mogelijk aanwezige beschermde soorten. Indien aangetroffen worden de gebruiksfuncties van deze soorten in beeld gebracht. Vervolgens wordt opnieuw onderzocht of negatieve gevolgen mogelijk zijn door uitvoering van de plannen.

Bijlage 1.5.1 Ontheffingsaanvraag Wnb

Als stap 4a uit het stroomschema negatief is omdat een project of plan locatie gebonden is en er geen alternatieven zijn, is een ontheffingsaanvraag waarschijnlijk aan de orde. Een dergelijke aanvraag dient onder andere vergezeld te gaan van:

- ♣ Een activiteitenplan waarin onder meer de locatie, de werkwijze, de te verwachten schade, de te nemen maatregelen, de alternatievenstudie en het wettelijk belang gedetailleerd worden beschreven.
- ♣ Een actuele en volledige inventarisatie naar het voorkomen van beschermde dier- en plantensoorten in het plangebied (ongeveer 3-5 jaar geldig).

De aanvraag kan voorafgaand aan het aanvragen van een omgevingsvergunning plaatsvinden. De aanvraag wordt gedaan bij de provincie waarin het plangebied is gelegen.

Het is ook mogelijk 'aan te haken' bij het aanvragen van een omgevingsvergunning in het kader van de 'Wet algemene bepalingen omgevingsrecht' (WABO).

Men dient op het digitale aanvraagformulier van het omgevingsloket (OLO) dan aan te geven dat 'Handelingen worden verricht met gevolgen voor beschermde dieren en planten'. Ook hierbij dient een activiteitenplan en inventarisatie bijgevoegd te worden.

De gemeente waarbij de aanvraag is ingediend stuurt de informatie omtrent beschermde flora en fauna naar de provincie die een 'Verklaring van geen bedenkingen' (VVGB) afgeeft voor het 'natuur' onderdeel van de omgevingsvergunning.

De provincie handhaaft bepalingen uit eventuele ontheffingen en vergunningen en de eventuele werking van de Wnb bij projecten waar geen ontheffing is aangevraagd. Ook het volgen van gedragscodes wordt gehandhaafd door de provincie. Mogelijke sancties zijn geldelijke boetes, strafrechtelijke vervolging of het stilleggen van werkzaamheden



Van der Goes en Groot
ecologisch onderzoeks- en adviesbureau

Hazenkoog 35A
1822 BS Alkmaar

Bovendijk 35-G
2295 RV Kwintsheul

www.vandergoesengroot.nl