

---

Agendapunt: X-7

Barneveld, 16 oktober 2014

Voorstel nr: 14-83

Portefeuillehouder: A. de Kruijf

Afdeling: Leefomgeving

---

Onderwerp: **Wijziging van het bestemmingsplan Buitengebied 2012 door het intrekken van enkele onderdelen.**

---

Aan de raad,

Gevraagde beslissing:

1. de volgende besluiten te wijzigen:
  - a. besluit van 28 mei 2013, nr. 13-26, tot gewijzigde vaststelling van het bestemmingsplan Buitengebied,
  - b. besluit van 25 februari 2014, nr. 14-13, tot vaststelling van de Partiële herziening van het bestemmingsplan Buitengebied 2012,
  - c. besluit van 8 juli 2014, nr. 14-48, tot vaststelling van de Tweede partiële herziening van het bestemmingsplan Buitengebied 2012 en
  - d. besluit van 30 september 2014, nr. 14-59, tot gewijzigde vaststelling van de Parapluherziening De Puurveense Molen,in die zin dat deze vaststellingsbesluiten worden ingetrokken voor die delen van het plangebied die overeenkomen met de plangebieden van de bestemmingsplannen:
  - I. Garderbroekerweg XIII, vastgesteld op 9 juli 2013, nr. 569765;
  - II. Noordelijke Rondweg Voorthuizen, vastgesteld op 9 juli 2013, nr. 13-50;
  - III. Molweg I, vastgesteld op 9 juli 2013, nr. 568063;
  - IV. Puurveenseweg II, vastgesteld op 9 juli 2013, nr. 13-51;
  - V. Veluweweg-Lankerenseweg, vastgesteld op 9 juli 2013, nr. 568062;
2. dit besluit conform de artikelen 1.2.1 tot en met 1.2.5 Bro in elektronische vorm vast te leggen zodat dit bij raadpleging van de betreffende bestemmingsplannen genoemd in onderdeel 1, onder a t/m d en onder I t/m V langs elektronische weg kenbaar is;
3. gelijktijdig de gebieden waarop dit besluit betrekking heeft met de begrenzing daarvan op papier vast te stellen;
4. dat de vaststellingsbesluiten genoemd in onderdeel 1, onder a t/m d, voor het overige ongewijzigd blijven.

## 1. Inleiding

In uw vergadering van 28 mei 2013 stelde u het bestemmingsplan Buitengebied 2012 vast. Het vastgestelde plan heeft van 12 juli tot en met 23 augustus 2013 ter inzage gelegen. Er zijn meerdere beroepen ingesteld bij de Afdeling bestuursrechtspraak van de Raad van State en ook werden enkele verzoeken om voorlopige voorziening ingediend. Deze verzoeken om voorlopige voorziening zijn door de voorzitter van de Afdeling bestuursrechtspraak in een uitspraak van 12 november 2013 afgewezen. Dit betekent dat het door u vastgestelde bestemmingsplan Buitengebied 2012 op die datum in werking is getreden.

Voor een aantal locaties die deel uitmaken van het bestemmingsplan Buitengebied 2012 is kort nadien ook een afzonderlijk bestemmingsplan vastgesteld, met een ander planologisch regime. We noemen hier de volgende plannen:

1. Garderbroekerweg XIII, vastgesteld op 9 juli 2013, nr. 569765;
2. Noordelijke Rondweg Voorthuizen, vastgesteld op 9 juli 2013, nr. 13-50;
3. Molweg I, vastgesteld op 9 juli 2013, nr. 568063;
4. Puurveenseweg II, vastgesteld op 9 juli 2013, nr. 13-51;
5. Veluweweg-Lankerenseweg, vastgesteld op 9 juli 2013, nr. 568062.

Van deze vijf plannen, vastgesteld op 9 juli 2013, heeft het vaststellingsbesluit ter inzage gelegen van 12 juli tot en met 23 augustus 2013. De (vermoedelijke) datum van inwerkingtreding van deze plannen is 24 augustus 2013.

Hoewel voor deze plannen de datum van vaststelling dus ligt na die van het bestemmingsplan Buitengebied 2012, ligt de (vermoedelijke) datum van inwerkingtreding vóór die van dat plan.

Algemeen wordt de opvatting aangehangen dat het laatst vastgestelde plan de wil van de gemeenteraad vertegenwoordigt en vervolgens ook – na het eventueel met goed gevolg doorstaan van een procedure bij de Raad van State – het geldende bestemmingsplan wordt. Deze opvatting is bevestigd in een advies dat we over dit en aanverwante onderwerpen in 2013 aan de gemeenteadvocaat hebben gevraagd.

Onlangs werden de beroepen tegen het bestemmingsplan Buitengebied 2012 en tegen enkele daarmee samenhangende plannen – waaronder het bestemmingsplan Puurveenseweg II – behandeld in een zitting van de Afdeling bestuursrechtspraak van de Raad van State. Kort voor de zitting wees de advocaat van een van de appellanten ons op een uitspraak van de Afdeling bestuursrechtspraak van 13 november 2013. In die uitspraak klinkt door dat de datum van inwerkingtreding van een bestemmingsplan bepalend is voor het antwoord op de vraag welk bestemmingsplan geldend is. Deze uitspraak is niet in de vaktijdschriften gepubliceerd en besproken en de casus is ook niet gelijk aan de situatie waar wij in onze gemeente mee te maken hebben. Echter, tijdens de zitting naar aanleiding van het bestemmingsplan Buitengebied op 2 oktober kwam deze situatie wel ter sprake en werd de indruk versterkt dat we er rekening mee moeten houden dat ook in de situaties die hierboven zijn genoemd de datum van inwerkingtreding bepalend zal zijn voor het antwoord op de vraag welk bestemmingsplan geldend is. Dit ondanks het feit dat de later vastgestelde plannen voor deellocaties de meest actuele wil van de gemeenteraad c.q. het gewenste planologische regime vertegenwoordigen.

Het gevolg hiervan zou dus kunnen zijn dat de in het overzicht hierboven genoemde bestemmingsplannen inmiddels niet meer geldend zijn.

Een definitief antwoord op deze vraag zal naar verwachting te lezen zijn in de uitspraak die de Afdeling bestuursrechtspraak zal doen op de beroepen tegen het bestemmingsplan Buitengebied 2012 en daarmee samenhangende plannen.

Blijkt uit deze uitspraak dat in alle gevallen het bestemmingsplan dat het laatst in werking is getreden het geldende bestemmingsplan is, dan kan herstel van de door uw raad beoogde situatie alleen nog plaatsvinden door de bestemmingsplannen die hierboven in het overzicht zijn weergegeven opnieuw vast te stellen en als voor beroep vatbare besluiten ter inzage te leggen. Dat geldt dan ook voor het bestemmingsplan Noordelijke Rondweg Voorthuizen, waarover de Afdeling reeds heeft geoordeeld.

In plaats daarvan is ook een andere oplossing denkbaar, die kan worden toegepast ten aanzien van het bestemmingsplan Buitengebied 2012 en de partiële herzieningen van dit plan. Zolang een bestemmingsplan nog niet onherroepelijk is bestaat – zo blijkt uit jurisprudentie van de Afdeling – de mogelijkheid om het vaststellingsbesluit in te trekken, te wijzigen of te vervangen.

Nu de Afdeling bestuursrechtspraak over het bestemmingsplan Buitengebied 2012 en de daarop volgende partiële herzieningen nog geen uitspraak heeft gedaan, is dit plan nog niet onherroepelijk.

Dit betekent dat uw raad op dit moment nog kan besluiten om onderdelen van het bestemmingsplan Buitengebied 2012 in te trekken. Wanneer u hiertoe besluit voor de plangebieden van de bestemmingsplannen die hierboven in het overzicht zijn genoemd, betekent dit dat voor die gebieden de betreffende afzonderlijke bestemmingsplannen – voor het geval ze inmiddels niet meer geldend mochten zijn – weer zullen 'herleven'.

Ook het besluit om onderdelen van een bestemmingsplan in te trekken moet gedurende zes weken ter inzage worden gelegd en hiertegen is beroep mogelijk bij de Afdeling bestuursrechtspraak van de Raad van State. Deze beroepen hebben dan echter alleen betrekking op het intrekingsbesluit en niet op de bestemmingsplannen die weer 'herleven'.

Het is niet gewenst het risico te nemen dat zal blijken dat de in het overzicht genoemde plannen niet meer geldend zijn en dat deze opnieuw moeten worden vastgesteld. Wij stellen u voor om de nu nog aanwezige mogelijkheid te benutten om het vaststellingsbesluit voor het bestemmingsplan Buitengebied in te trekken voor die onderdelen die betrekking hebben op de plangebieden van de genoemde plannen.

Wij stellen de Afdeling bestuursrechtspraak van deze situatie en van dit voorstel aan uw raad op de hoogte, met het verzoek om hiermee bij de uitspraak die zij zal doen over het bestemmingsplan Buitengebied 2012 en daarmee samenhangende plannen rekening te houden.

## 2. Door de raad gestelde kaders

Dit voorstel is uitsluitend juridisch-technisch van aard en heeft als strekking alsnog recht te doen aan de eerder genomen besluiten van de gemeenteraad. Beleidsinhoudelijke keuzes zijn dus niet aan de orde.

## 3. Effect

De bestemmingsplannen die als laatste door uw raad zijn vastgesteld zijn ook in de toekomst de geldende plannen.

## 4. Argumenten

*1.1 Waarborg dat het beoogde planologische regime geldend zal zijn.*

Hoewel er nog geen definitief uitsluitel is over het geldend zijn en blijven van de in het overzicht genoemde bestemmingsplannen, wordt met de nu voorgestelde aanpak gewaarborgd dat deze plannen de geldende bestemmingsplannen zullen zijn.

Daarmee wordt recht gedaan aan de bedoelingen van uw raad en voor zover de plannen zijn vastgesteld op verzoek van particulieren ook aan hun belangen.

## 5. Kanttekeningen

*1.1 Besluit wellicht niet noodzakelijk.*

Indien de Afdeling bestuursrechtspraak van de Raad van State van mening mocht zijn dat in de situaties die zich in onze gemeente voordoen de bestemmingsplannen die het laatst zijn vastgesteld toch de geldende bestemmingsplannen zijn en blijven, dan is het van u gevraagde besluit niet noodzakelijk.

Echter, een besluit als nu van u gevraagd kan alleen maar genomen worden zolang de Afdeling bestuursrechtspraak nog geen uitspraak heeft gedaan over het bestemmingsplan Buitengebied 2012 en er over het standpunt van de Afdeling dus nog geen duidelijkheid bestaat.

Indien het besluit niet noodzakelijk zou blijken te zijn, veroorzaakt het echter ook geen nadelige effecten.

## 6. Uitvoering

### Planning:

Wanneer uw raad op 11 november 2014 besluit conform bijgaand concept, zal vervolgens de Afdeling bestuursrechtspraak van de Raad van State daarover per omgaande worden geïnformeerd.

Omdat dit besluit gedurende zes weken ter inzage moet worden gelegd en daartegen beroep bij de Afdeling bestuursrechtspraak kan worden ingesteld en de behandeling daarvan vervolgens gekoppeld is aan die van het bestemmingsplan Buitengebied 2012, zal dit vermoedelijk tot gevolg hebben dat de uitspraak over het bestemmingsplan Buitengebied 2012 op een later moment zal worden gedaan dan tot nu toe verwacht.

### Communicatie:

De Afdeling bestuursrechtspraak van de Raad van State is op voorhand geïnformeerd over uw voorgenomen besluit.

Ook de belanghebbenden bij de betrokken locaties worden door ons op de hoogte gesteld.

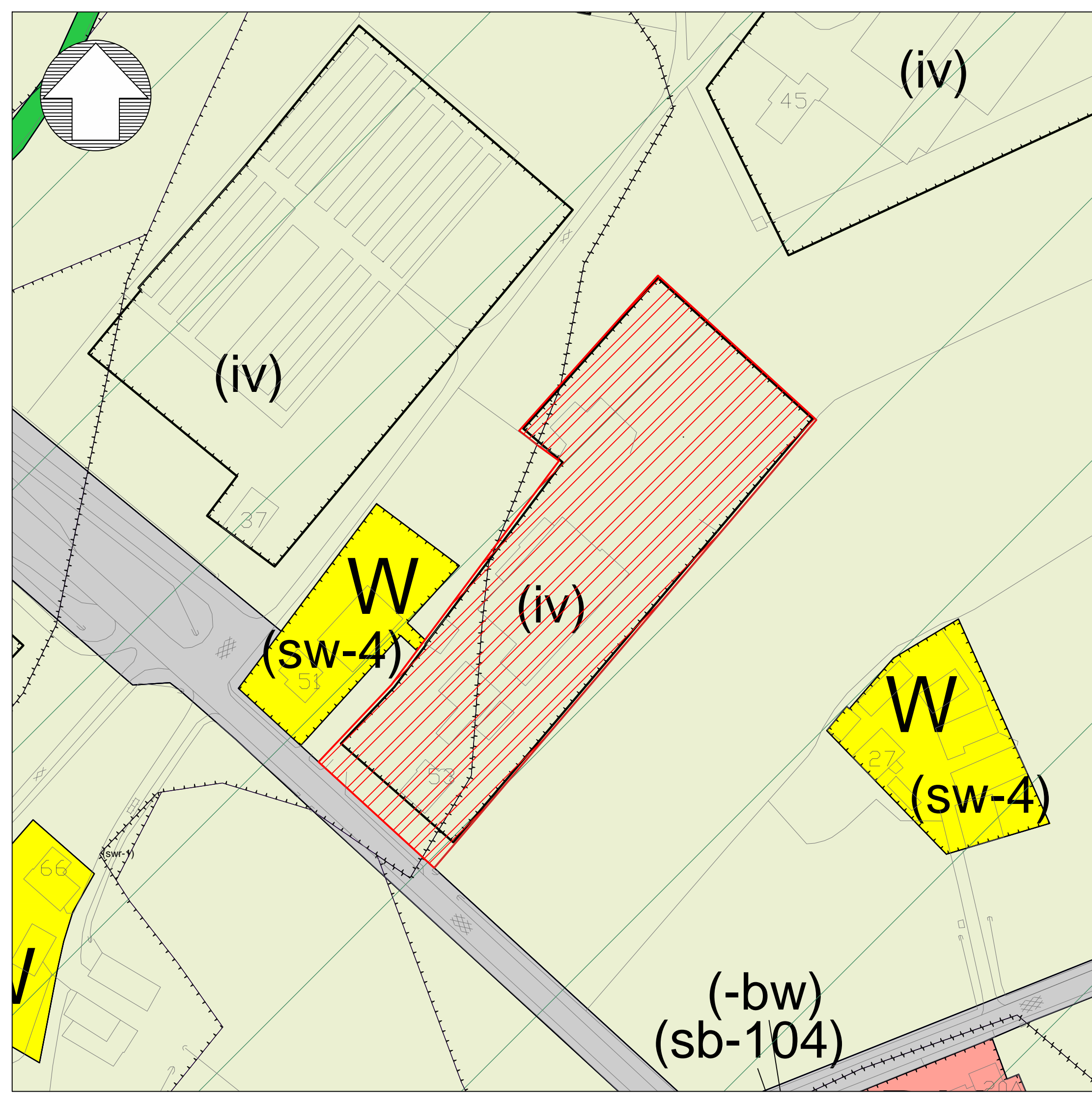
Burgemeester en wethouders van Barneveld,  
de secretaris, de burgemeester,  
drs. D. Bakhuizen dr. J.W.A. van Dijk

### Bijlagen:

1. 6 Tekeningen waarop de vijf locaties zijn aangegeven
2. Concept-raadsbesluit



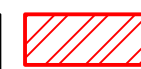
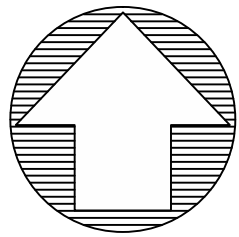
Gebied/perceel waarop het intrekingsbesluit van toepassing is



Bestemmingsplan Buitengebied 2012  
Intrekingsbesluit  
Locatie Garderbroekerweg XIII

Projectnummer	1056	Datum	15-10-2014
Getekend door	Afd. Leefomgeving	Schaal	1:1000
Tekeningnummer	1 / 5	Formaat	A3
Bestandnaam	Intrekking.dwg		





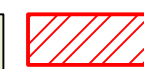
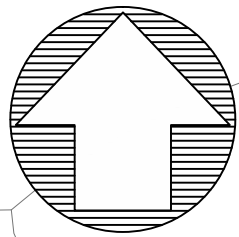
Gebied/perceel waarop het  
intrekkingsbesluit van toepassing is



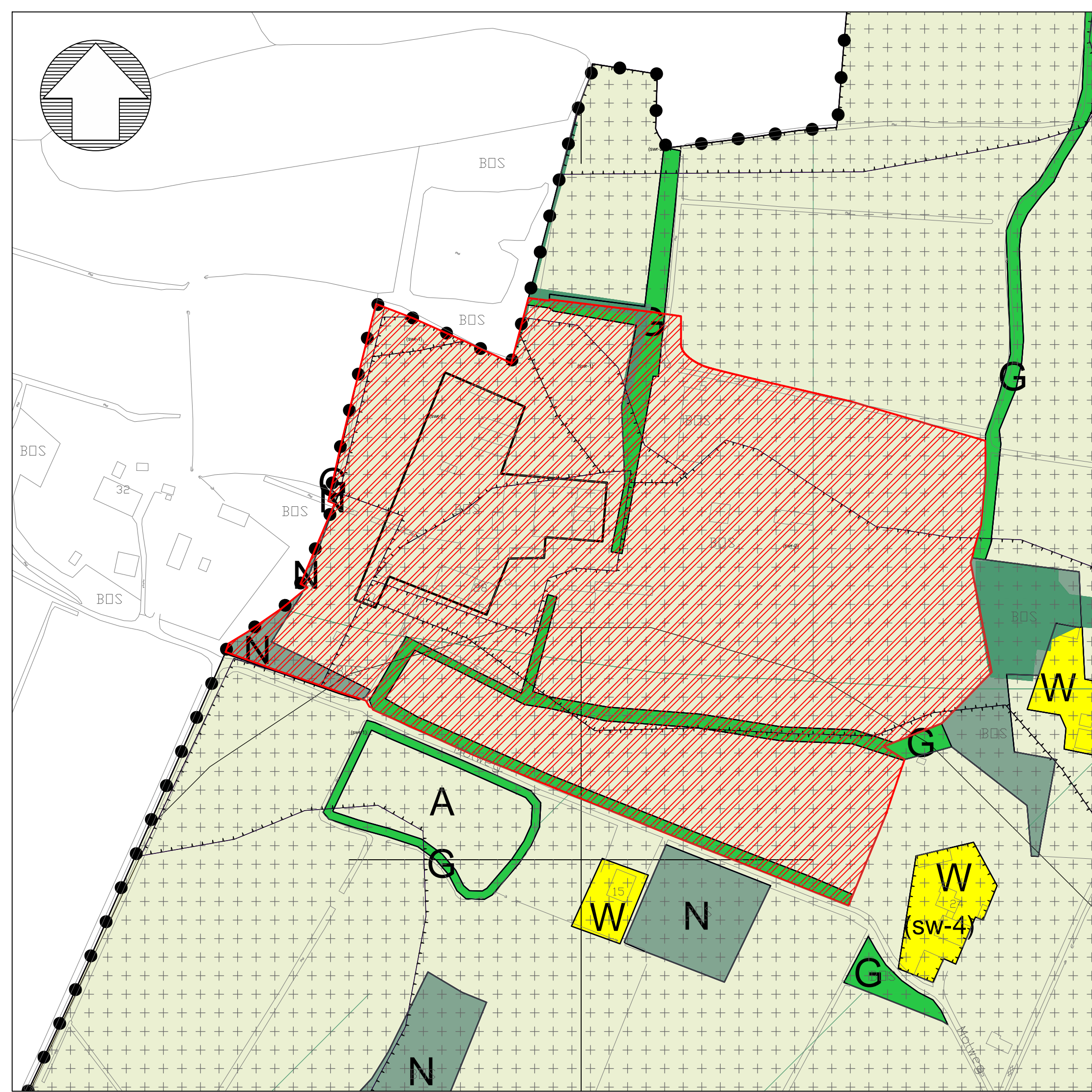
### Bestemmingsplan Buitengebied 2012 Intrekkingsbesluit Locatie Noordelijke Rondweg Voorthuizen

Projectnummer	1056	Datum	15-10-2014
Getekend door	Afd. Leefomgeving	Schaal	1:5000
Tekeningnummer	2 / 5	Formaat	A3
Bestemmingsplan	Intrekking.dwg		






Gebied/perceel waarop het  
intrekkingsbesluit van toepassing is

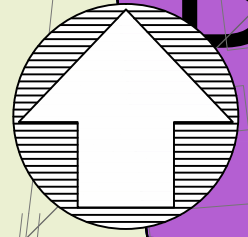


### Bestemmingsplan Buitengebied 2012 Intrekkingsbesluit Locatie Molweg I

Projectnummer	1056	Datum	15-10-2014
Getekend door	Afd. Leefomgeving	Schaal	1:2000
Tekeningnummer	3 / 5	Formaat	A3
Bestemmingsplan	Intrekking.dwg		



 Gebied/perceel waarop het intrekingsbesluit van toepassing is



**B-NA**  
(op)

**W**  
[spa-19]

**W**

(iv)

**W**

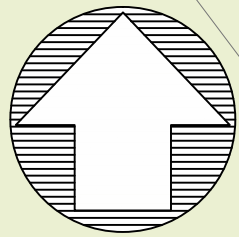
**W**

**V**

**Bestemmingsplan Buitengebied 2012**  
**Intrekingsbesluit**  
**Locatie Puurveenseweg II**

Projectnummer	1056	Datum	15-10-2014
Getekend door	Afd. Leefomgeving	Schaal	1:1000
Tekeningnummer	4 / 5	Formaat	A3
Bestandnaam	Intrekking.dwg		





Gebied/perceel waarop het intrekingsbesluit van toepassing is

(IV)

(swr-2)

39

35

W  
(SW-4)

29

W

(swr-1)

Lankerenseweg

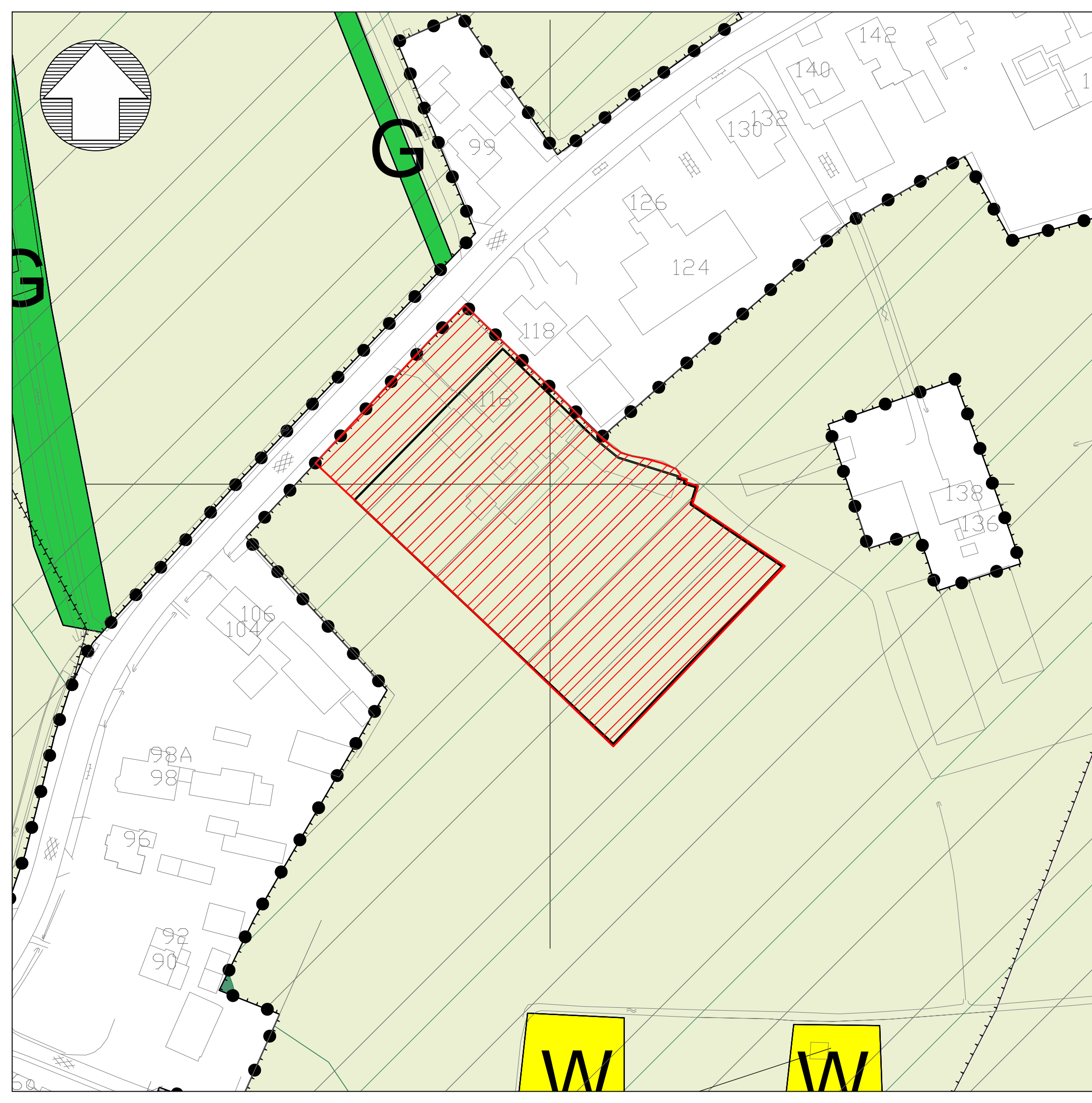
Trafo

### Bestemmingsplan Buitengebied 2012 Intrekingsbesluit Locatie Veluweweg-Lankerenseweg

Projectnummer	1056	Datum	15-10-2014
Getekend door	Afd. Leefomgeving	Schaal	1:1000
Tekeningnummer	5 / 5 (Lankerenseweg)	Formaat	A3
Bestandnaam	Intrekking.dwg		







Gebied/perceel waarop het intrekingsbesluit van toepassing is

**Bestemmingsplan Buitengebied 2012**  
**Intrekingsbesluit**  
**Locatie Veluweweg-Lankerenseweg**

Projectnummer	1056	Datum	15-10-2014
Getekend door	Afd. Leefomgeving	Schaal	1:1000
Tekeningnummer	5 / 5 (Veluweweg)	Formaat	A3
Bestandnaam	Intrekking.dwg		

