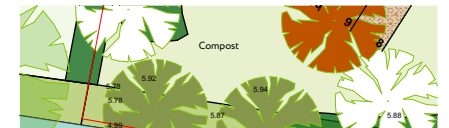

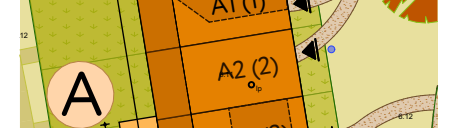

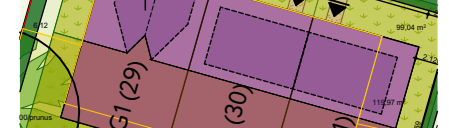












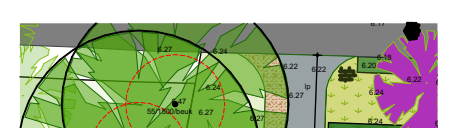










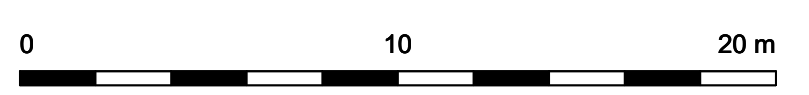


Legenda

-  Rode lijn geeft de erfgrans aan. Aan de oostzijde van het terrein, op de erfgrans staat een bestaand hek; aan de westzijde van het terrein, op de erfgrans, staat een bestaande haag
-  Ingekleurde bomen zijn ingetekend door de landschapsarchitect als herplant van nieuwe bomen. Zie het Beplantingsplan EMN de Glind, van Hyco Verhaagen GmbH, d.d. 5-7-2023 (incl. Plantlijst)
-  Indicatie locatie woonhuizen Ecowonen Midden Nederland In totaal 24 woningen voor CPO EMN
-  Indicatie locatie woonhuizen Rudolphstichting In totaal 7 woningen voor RS
-  Indicatie locatie gemeenschapshuis
-  Toegang / Inrit vanaf de Postweg in de Noord-oost hoek van het terrein
-  Licht oranje ingekleurde bomen, zijn bomen die door de Rudolphstichting gekapt zullen worden (kapvergunning is verleend voor boom 10)
-  Parkeerplaatsen conform wettelijke norm afmeting 2,5 x 5 meter
-  Bestaande woning Postweg 61
-  Indicatie locatie berging-clusters Ecowonen Midden Nederland Bergingen voor Rudolphstichting zijn kavelfgebonden
-  Toegang langzaam verkeer vanaf de Postweg (fietsers / wandelaars) Tevens uitrit voor hulpdiensten
-  Toegang vanaf de Postweg aan de Noord West zijde van het terrein
-  Donkergroene balk geeft waardevolle heg aan op de erfgrans Daarnaast onderhoudszone en beoogd fietspad (halfverharding) richting 16 parkeerplaatsen
-  Zoekgebied 'optionele' parkeerplaatsen om te voldoen aan de gemeentelijke parkeerplaats norm en eventuele positie bergingen CPO EMN
-  Geheel grijze bestrating is verharding Grijs met groene bestrating is halfverharding Bruine bestrating is halfverharding (voor optimale doortlaat van hemelwater) en bestemd voor verkeersbeweging bewoners en hulpdiensten Groene bestrating zijn onverharde paden
-  Water en bestaande bomen aan Zuidzijde perceel Openbare toegang tot het bestaande klompepad
-  Bestaande bomen zijn ingemeten en op hun exacte positie gezet, inclusief aanduiding dikte stam en kruinbreedte
-  Groene stippellijn: Indicatie locatie en omvang milieucirkel Exacte omvang en beperking t.a.v. nieuwe bebouwing wordt nader onderzocht
-  Rode cirkels geven de minimale afstand voor verharding tot aan een bestaande boom Conform het rapport van Pius Floris is deze afstand 3 meter vanaf de stam
-  Groen-blauwe zones geven de wadi's aan. Aangegeven zijn de oppervlaktes van de insteek, het bodemoppervlak en de maximale peilopzet.

Legenda verharding

-  Padvas (halfverharding)
-  Vrij van obstakels zone (onverhard)
-  Grasbetongegels (halfverharding)
-  Ecologische betonklinkers (verharding)
-  Houtsnipperpaden en graspaden (onverhard)



opdrachtgever Ecowonen Midden Nederland		
projectnaam CPO EMN / RS Postweg 63 3794 MK De Glind		
onderwerp	Situatie	
a	j	projectnummer 19-405 EMN
d	h	tekeningsnummer DO 0-00-01_A0
e	f	
b	g	
i	k	
l	m	
n	o	
p	q	
r	s	
t	u	
v	w	
x	y	
z		
aa		
ab		
ac		
ad		
ae		
af		
ag		
ah		
ai		
aj		
ak		
al		
am		
an		
ao		
ap		
aq		
ar		
as		
at		
au		
av		
aw		
ax		
ay		
az		
ba		
bb		
bc		
bd		
be		
bf		
bg		
bh		
bi		
bj		
bk		
bl		
bm		
bn		
bo		
bp		
bq		
br		
bs		
bt		
bu		
bv		
bw		
bx		
by		
bz		
ca		
cb		
cc		
cd		
ce		
cf		
cg		
ch		
ci		
cj		
ck		
cl		
cm		
cn		
co		
cp		
cq		
cr		
cs		
ct		
cu		
cv		
cw		
cx		
cy		
cz		
da		
db		
dc		
dd		
de		
df		
dg		
dh		
di		
dj		
dk		
dl		
dm		
dn		
do		
dp		
dq		
dr		
ds		
dt		
du		
dv		
dw		
dx		
dy		
dz		
ea		
eb		
ec		
ed		
ee		
ef		
eg		
eh		
ei		
ej		
ek		
el		
em		
en		
eo		
ep		
eq		
er		
es		
et		
eu		
ev		
ew		
ex		
ey		
ez		
fa		
fb		
fc		
fd		
fe		
ff		
fg		
fh		
fi		
fj		
fk		
fl		
fm		
fn		
fo		
fp		
fq		
fr		
fs		
ft		
fu		
fv		
fw		
fx		
fy		
fz		
ga		
gb		
gc		
gd		
ge		
gf		
gg		
gh		
gi		
gj		
gk		
gl		
gm		
gn		
go		
gp		
gq		
gr		
gs		
gt		
gu		
gv		
gw		
gx		
gy		
gz		
ha		
hb		
hc		
hd		
he		
hf		
hg		
hh		
hi		
hj		
hk		
hl		
hm		
hn		
ho		
hp		
hq		
hr		
hs		
ht		
hu		
hv		
hw		
hx		
hy		
hz		
ia		
ib		
ic		
id		
ie		
if		
ig		
ih		
ii		
ij		
ik		
il		
im		
in		
io		
ip		
iq		
ir		
is		
it		
iu		
iv		
iw		
ix		
iy		
iz		
ja		
jb		
jc		
jd		
je		
jf		
jj		
kg		
kh		
ki		
kj		
kk		
kl		
km		
kn		
ko		
kp		
kq		
kr		
ks		
kt		
ku		
kv		
kw		
kx		
ky		
kz		
la		
lb		
lc		
ld		
le		
lf		
lg		
lh		
li		
lj		
lk		
ll		
lm		
ln		
lo		
lp		
lq		
lr		
ls		
lt		
lu		
lv		
lw		
lx		
ly		
lz		
ma		
mb		
mc		
md		
me		
mf		
mg		
mh		
mi		
mj		
mk		
ml		
mm		
mn		
mo		
mp		
mq		
mr		
ms		
mt		
mu		
mv		
mw		
mx		
my		
mz		
na		
nb		
nc		
nd		
ne		
nf		
ng		
nh		
ni		
nj		
nk		
nl		
nm		
nn		
no		
np		
nq		
nr		
ns		
nt		
nu		
nv		
nw		
nx		
ny		
nz		
oa		
ob		
oc		
od		
oe		
of		
og		
oh		
oi		
oj		
ok		
ol		
om		
on		
oo		
op		
oq		
or		
os		
ot		
ou		
ov		
ow		
ox		
oy		
oz		
pa		
pb		
pc		
pd		
pe		
pf		
pg		
ph		
pi		
pj		
pk		
pl		
pm		
pn		
po		
pp		
pq		
pr		
ps		
pt		
pu		
pv		
pw		
px		
py		
pz		
qa		
qb		
qc		
qd		
qe		
qf		
qg		
qh		
qi		
qj		
qk		
ql		
qm		
qn		
qo		
qp		
qq		
qr		