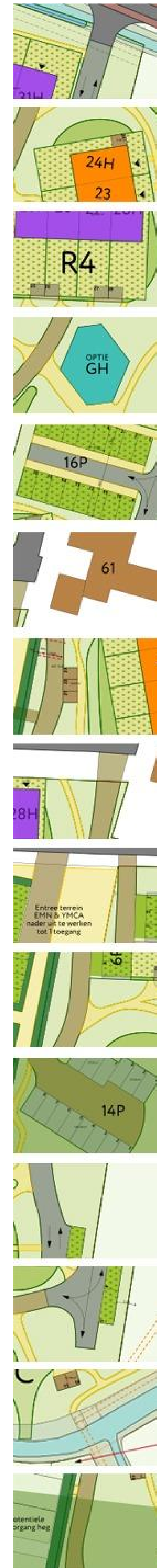


Legenda



Toegang vanaf de Postweg in de Noord Oost hoek van het terrein
breedte toegang minimaal 5 meter

Indicatie locatie woonhuizen Ecowonen Midden Nederland
In totaal circa 24 woningen voor CPO EMN

Indicatie locatie woonhuizen Rudolphstichting
In totaal 7 woningen

Indicatie locatie gemeenschapshuis (met aangegeven eventueel 2e optie qua locatie)

Parkeerplaatsen conform wettelijke norm afmeting 2,5 x 5 meter

Bestaande woning Postweg 61

Kleine clustering van bergingen Ecowonen Midden Nederland
Bergingen voor Rudolphstichting zijn kavelgebonden
Exacte locatie nog nader te bepalen

Toegang langzaam verkeer vanaf de Postweg (fietsers / wandelaars) aan weerszijden van de bestaande kastanjeboom in het verlengde van de bestaande route (zie bijlage SO 1-10-04_A3)
Tevens uitrit voor hulpdiensten

Toegang vanaf de Postweg aan de Noord West zijde van het terrein beoogd fietspad (halfverharding) en karrespoor richting zoekgebied voor 14 parkeerplaatsen
Beoogde entree terrein EMN & YMCA nader uit te werken tot 1 toegangsweg

Donkergroene balk geeft waardevolle heg aan op de erfgrans. Daarnaast onderhoudszone en beoogd fietspad (halfverharding) cq karrespoor richting 14 parkeerplaatsen

Zoekgebied 'optionele' parkeerplaatsen om te voldoen aan de gemeentelijke parkeerplaats norm en eventuele positie bergingen CPO EMN



Dikke lijn geeft de erfgrans aan. Aan de oostzijde van het terrein, op de erfgrans staat een bestaand hek; aan de westzijde van het terrein, op de erfgrans, staat een bestaande haag

Donkere bomen geven een indicatie aan van de kruin van de bestaande bomen (bomen nader in te meten)

Groene bestrating is halfverharding voor optimale doorlaat van hemelwater en bestemd voor verkeersbeweging bewoners en hulpdiensten
Verkeershamer is een draaicirkel bestemd voor verkeersbeweging bewoners

Water en bestaande bomen aan Zuidzijde perceel
Openbare toegang tot het bestaande klimpenpad

Indicatie locatie en omvang milieucirkel
Exacte omvang en beperking t.a.v. nieuwe bebouwing wordt nader onderzocht



opdrachtgever Ecowonen Midden Nederland		projectnummer 19-405 EMN
projectnaam CPO EMN Postweg 63 3794 MK, De Glind		
onderwerp Overzichtstekening		tekeningnummer SO 1-10-01_A0
e 13-10-2021	j 29-3-2022	
d 12-10-2021	i 25-3-2022	h 5-7-2022
c 5-10-2021	h 18-1-2022	m 29-6-2022
b 21-9-2021	g 16-12-2021	l 20-5-2022
a 28-1-2021	f 8-12-2021	k 2-5-2022
skema 7-1-2021	format A0	schaal 1:200
		stadium Schetsontwerp



Eventuele positie RS woningen

potentiële doorgang heg

Terrein totaal 15.057,77 m²

50.000

16P

Begane Grond 18
19 Verdieping

keerpunt bezorgdienst

16P

7P

5P

klimpenpad

OPTIE GH