
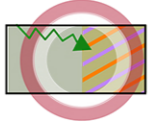







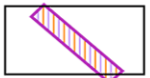

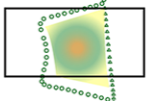

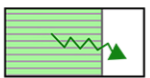




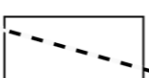


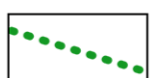
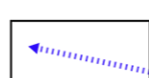
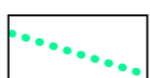
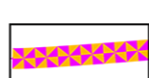
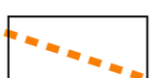
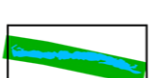



Visiekaart

bijlage bestemmingsplan Barneveld noordwest

- | | | | |
|---|--|---|---|
|  | Plangrens |  | Binnen roodwitte cirkels en in samenhang met elkaar: stedenbouwkundige visievorming noodzakelijk |
|  | Woongebied |  | Gewenste uitbreidingsrichting begraafplaats, uit te werken in visie |
|  | Maatschappelijke functies |  | Gemengde doeleinden nader te bepalen: wonen/ maatschappelijk/ cultureel/ bedrijvigheid met ruime opzet in het groen |
|  | Evenemententerrein |  | Gemengde doeleinden: kleinschalige bedrijvigheid en kleinschalige detailhandel, wonen |
|  | Groen als structuurdrager |  | Werklandschap achterzijde Schoutenstraat, wonen niet toegestaan |
|  | Water als structuurdrager |  | Kleine agrarische enclave onder druk door uitbreiding sportterrein, gewenste langzaamverkeersroute en woningbouwvraag |
|  | Begraafplaats |  | Sportterrein onder druk door mogelijke verbindingsweg en gebrek aan uitbreidingsruimte |
|  | A30 |  | Ongewenste achterkantensituatie wonen langs spoorlijn, gewenste herontwikkeling |
|  | Hoofd- en neven verkeersstructuur |  | Transformatiegebied naar wonen en maatschappelijke functies, bedrijvigheid krijgt ondergeschikte rol |
|  | Spoorlijn |  | Groene corridor behouden/ versterken |
|  | Gewenste of te onderzoeken nieuwe verkeersroute |  | Aanwezige boomstructuur |
|  | Gewenste langzaamverkeersroute |  | Nieuw te ontwikkelen boomstructuur |
|  | Historische routestructuur gemengde functies behouden |  | Dorpsrand met te verhelderen voor- en achterkantenstructuur |
|  | Zone Kleine Barneveldse Beek groen- en waterstructuur versterken |  | Aanhechtingspunten dorpsuitbreiding Barneveld -noord |