

Dit document bevat rekenresultaten van AERIUS Calculator. Het betreft de hoogst berekende stikstofbijdragen per stikstofgevoelig Natura 2000-gebied, op basis van rekenpunten die overlappen met habitattypen en/of leefgebieden die aangewezen zijn in het kader van de Wet natuurbescherming, gekoppeld aan een aangewezen soort, of nog onbekend maar mogelijk wel relevant.

De berekening op basis van stikstofemissies gaat uit van de componenten ammoniak (NH₃) en/of stikstofoxide (NO_x).

Wilt u verder rekenen of gegevens wijzigen? Importeer de pdf dan in Calculator. Voor meer toelichting verwijzen wij u naar de website www.aerius.nl.

Berekening Situatie 1 en Situatie 2

- ▶ Kenmerken
- ▶ Samenvatting emissies
- ▶ Depositieresultaten
- ▶ Gedetailleerde emissiegegevens

Verdere toelichting over deze PDF kunt u vinden in een bijbehorende leeswijzer. Deze leeswijzer en overige documentatie is te raadplegen via:
<https://www.aerius.nl/handleidingen-en-leeswijzers>.

AERIUS CALCULATOR

Contact

Rechtspersoon	Inrichtingslocatie
VanWestreenen	Harkkamperweg 32, 3774JP Kootwijkerbroek

Activiteit

Omschrijving	AERIUS kenmerk	
Bouw bedrijfsruimte	Rbwiof6hD8xp	
Datum berekening	Rekenjaar	Rekenconfiguratie
19 mei 2021, 21:00	2020	Berekend voor natuurgebieden

Totale emissie

	Situatie 1	Situatie 2	Vershil
NOx	1.469,67 kg/j	300,50 kg/j	-1.169,17 kg/j
NH ₃	2,26 kg/j	5,45 kg/j	3,19 kg/j

Resultaten

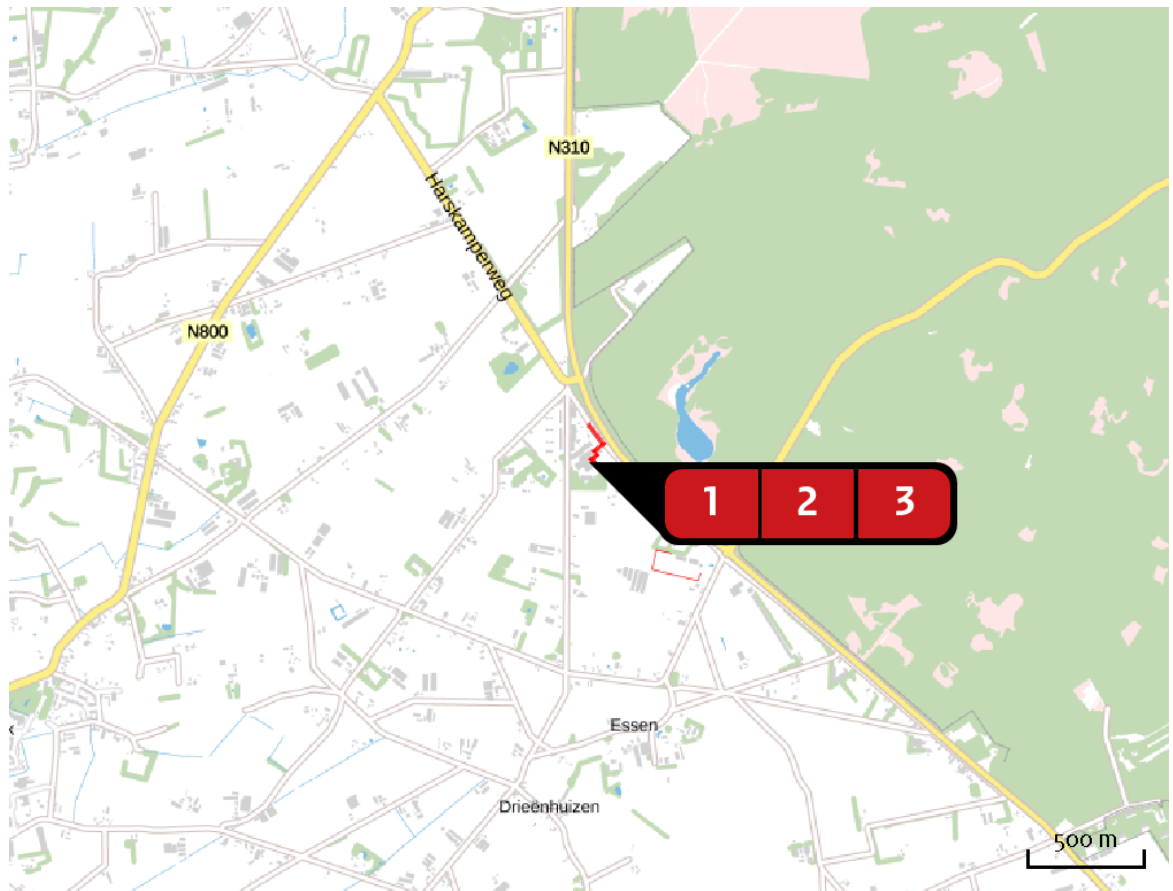
Hectare met
hoogste verschil
(mol/ha/j)

Natuurgebied
Uw berekening heeft geen verschillen opgeleverd boven 0,00 mol/ha/jr.

Toelichting

verschilberekening gebruiksfase
vergunning 1993 (situatie 1) vs beoogde situatie gebruik

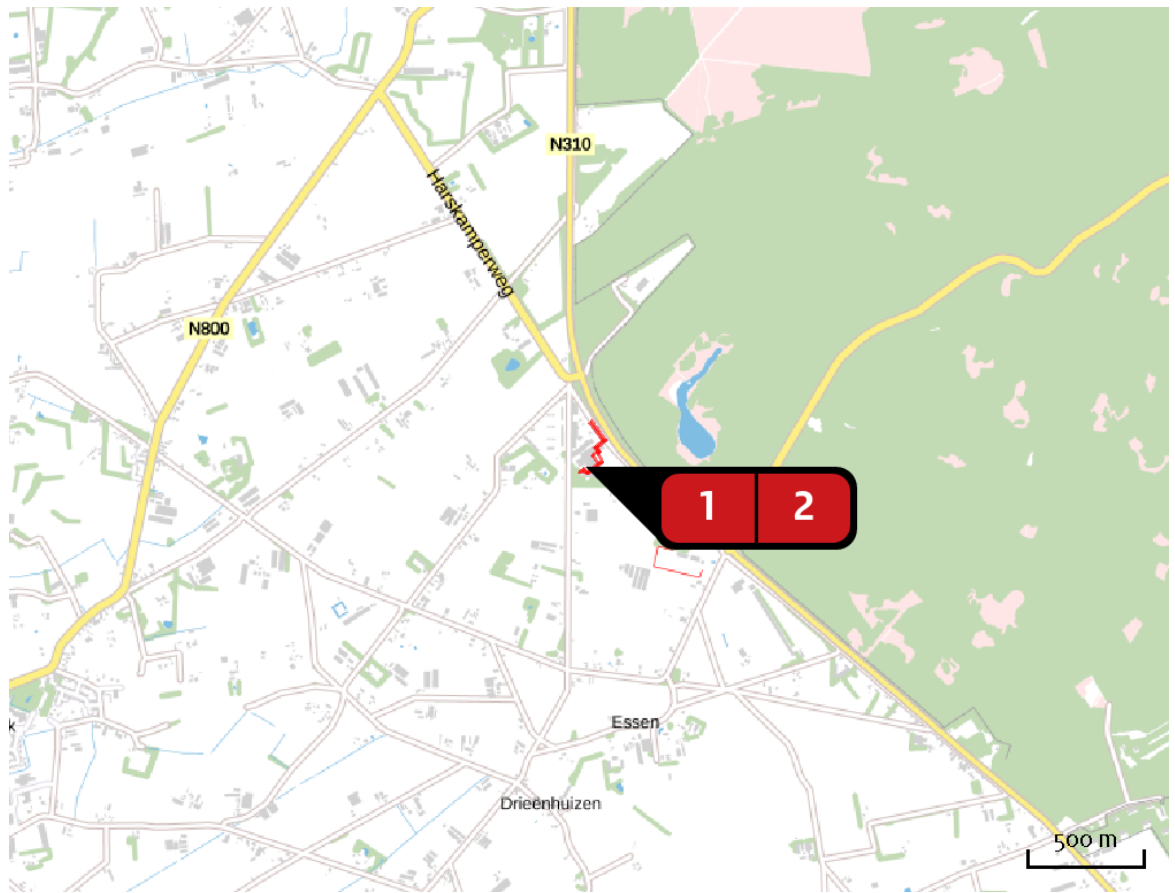
Locatie
Situatie 1



Emissie
Situatie 1

Bron Sector		Emissie NH ₃	Emissie NO _x
1	aankomend en vertrekkend verkeer Wegverkeer Buitenwegen	1,90 kg/j	103,75 kg/j
2	rijden voertuigen over het terrein Mobiele werktuigen Bouw en Industrie	< 1 kg/j	10,64 kg/j
3	mobiele werktuigen in/om loods Mobiele werktuigen Bouw en Industrie	< 1 kg/j	1.355,28 kg/j

Locatie
Situatie 2



Emissie
Situatie 2

Bron Sector		Emissie NH ₃	Emissie NO _x
1 	aankomend en vertrekkend verkeer Wegverkeer Buitenwegen	5,44 kg/j	297,35 kg/j
2 	rijden voertuigen over het terrein Mobiele werktuigen Bouw en Industrie	< 1 kg/j	3,15 kg/j

Resultaten
stikstof
gevoelige
Natura 2000
gebieden
(mol/ha/j)

Natuurgebied	Hectare met hoogste verschil			Verskil op (bijna) overbelaste hexagonen*
	Situatie 1	Situatie 2	Verskil	
Veluwe	0,01	0,00	0,00	
Landgoederen Brummen	0,01	0,00	- 0,01	

* Als de hoogste depositietoename plaatsvindt op een hexagoon waar géén sprake is van een (naderende) stikstofoverbelasting, dan is de hoogste toename op een hexagoon met wel een (naderende) stikstofoverbelasting in deze kolom weergegeven.

Resultaten
per
habitatype
(mol/ha/j)

voor de 10
stikstofgevoelige
Natura 2000-
gebieden met het
hoogste resultaat

Veluwe

Habitatype	Hectare met hoogste verschil			Verschil op (bijna) overbelaste hexagonalen*
	Situatie 1	Situatie 2	Verschil	
Hg120 Beuken-eikenbossen met hulst	0,01	0,00	0,00	
Lg14 Eiken- en beukenbos van lemige zandgronden	0,01	0,00	0,00	
Lg13 Bos van arme zandgronden	0,01	0,00	0,00	
Hq030 Droge heiden	0,01	0,00	0,00	
Lq030 Droge heiden	0,01	0,00	0,00	
H2310 Stuifzandheiden met struikhei	0,01	0,00	0,00	
H6230 Heischrale graslanden	0,01	0,00	0,00	
Lg09 Droog struisgrasland	0,01	0,00	0,00	
H4010A Vochtige heiden (hogere zandgronden)	0,01	0,00	0,00	
Hg190 Oude eikenbossen	0,01	0,00	0,00	
H3160 Zure vennen	0,01	0,00	0,00	
H2330 Zandverstuivingen	0,01	0,00	0,00	
ZGLg01 Permanente bron & Langzaam stromende bovenloop	0,01	0,00	0,00	
ZGLg13 Bos van arme zandgronden	0,01	0,00	0,00	
ZGLg14 Eiken- en beukenbos van lemige zandgronden	0,01	0,00	0,00	
ZGH6230 Heischrale graslanden	0,01	0,00	0,00	
ZGLq030 Droge heiden	0,01	0,00	0,00	
Lg01 Permanente bron & Langzaam stromende bovenloop	0,01	0,00	- 0,01	

Veluwe

Habitatype	Hectare met hoogste verschil			Verskil op (bijna) overbelaste hexagonalen*
	Situatie 1	Situatie 2	Vershil	
ZGH2310 Stui fzandheiden met struikhei	0,01	0,00	- 0,01	
H91EoC Vochtige alluviale bossen (beekbegeleidende bossen)	0,01	0,00	- 0,01	
ZGH4030 Droge heiden	0,01	0,00	- 0,01	
H5130 Jeneverbesstruwelen	0,01	0,00	- 0,01	
H2320 Binnenlandse kraaiheibegroeiingen	0,01	0,00	- 0,01	
H7110B Actieve hoogvenen (heideveentjes)	0,01	0,00	- 0,01	
ZGH9120 Beuken-eikenbossen met hulst	0,01	0,00	- 0,01	
H3130 Zwakgebufferde vennen	0,01	0,00	- 0,01	
H7150 Pioniervegetaties met snavelbiezen	0,01	0,00	- 0,01	
ZGH9190 Oude eikenbossen	0,01	0,00	- 0,01	
ZGLg09 Droog struisgrasland	0,01	0,00	- 0,01	
ZGH5130 Jeneverbesstruwelen	0,01	0,00	- 0,01	
ZGH3130 Zwakgebufferde vennen	0,01	0,00	- 0,01	
ZGH4010A Vochtige heiden (hogere zandgronden)	0,01	0,00	- 0,01	
H6410 Blauwgraslanden	0,01	0,00	- 0,01	
ZGH2330 Zandverstuivingen	0,01	0,00	- 0,01	

Landgoederen Brummen

Habitatype	Hectare met hoogste verschil			Verskil op (bijna) overbelaste hexagonen*
	Situatie 1	Situatie 2	Verskil	
H7150 Pioniervegetaties met snavelbiezen	0,01	0,00	- 0,01	
H6410 Blauwgraslanden	0,01	0,00	- 0,01	

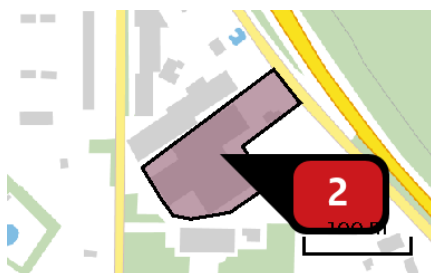
* Als de hoogste depositietoename plaatsvindt op een hexagoon waar géén sprake is van een (naderende) stikstofoverbelasting, dan is de hoogste toename op een hexagoon met wel een (naderende) stikstofoverbelasting in deze kolom weergegeven.

Emissie
(per bron)
Situatie 1



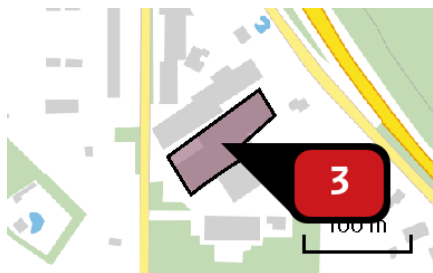
Naam **aankomend en vertrekkend
verkeer**
Locatie (X,Y) **176933, 463797**
NOx **103,75 kg/j**
NH3 **1,90 kg/j**

Soort	Voertuig	Aantal voertuigen	Stof	Emissie
Standaard	Licht verkeer	75,0 / etmaal	NOx NH3	3,43 kg/j < 1 kg/j
Standaard	Middelzwaar vrachtverkeer	150,0 / etmaal	NOx NH3	65,30 kg/j < 1 kg/j
Standaard	Zwaar vrachtverkeer	55,0 / etmaal	NOx NH3	35,02 kg/j < 1 kg/j



Naam **rijden voertuigen over het
terrein**
Locatie (X,Y) **176902, 463812**
NOx **10,64 kg/j**
NH3 **< 1 kg/j**

Voertuig	Omschrijving	Brandstof verbruik (l/j)	Stationair bedrijf (uren/j)	Cilinder inhoud (l)	Stof	Emissie
STAGE I, 56 <= kW < 75, bouwjaar 1999 (Diesel)	rijden met bestelauto over het erf	250	0	0,0	NOx NH3	6,15 kg/j < 1 kg/j
STAGE II, 130 <= kW < 300, bouwjaar 2002 (Diesel)	laden en lossen vrachtwagens	250	0	0,0	NOx NH3	4,50 kg/j < 1 kg/j



Naam **mobilele werktuigen in/om loods**
 Locatie (X,Y) **176879, 463812**
 NOx **1.355,28 kg/j**
 NH3 **< 1 kg/j**

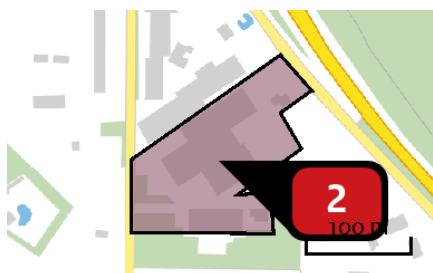
Voertuig	Omschrijving	Uitstoot hoogte (m)	Spreiding (m)	Warmte inhoud (MW)	Stof	Emissie
AFW	vorkheftruck 1 5 uur per werkdag	4,0	2,0	0,0	NOx NH3	535,63 kg/j < 1 kg/j
AFW	vorkheftruck 2 5 uur per werkdag	4,0	2,0	0,0	NOx NH3	355,45 kg/j < 1 kg/j
AFW	heftruck 3, stellingen rijden 3 uur per werkdag	4,0	2,0	0,0	NOx NH3	464,21 kg/j < 1 kg/j

Emissie
(per bron)
Situatie 2



Naam **aankomend en vertrekkend verkeer**
 Locatie (X,Y) **176863, 463747**
 NOx **297,35 kg/j**
 NH3 **5,44 kg/j**

Soort	Voertuig	Aantal voertuigen	Stof	Emissie
Standaard	Licht verkeer	150,0 / etmaal	NOx NH3	9,83 kg/j < 1 kg/j
Standaard	Middelzwaar vrachtverkeer	300,0 / etmaal	NOx NH3	187,15 kg/j 2,56 kg/j
Standaard	Zwaar vrachtverkeer	110,0 / etmaal	NOx NH3	100,37 kg/j 2,00 kg/j



Naam **rijden voertuigen over het terrein**
 Locatie (X,Y) **176893, 463790**
 NOx **3,15 kg/j**
 NH3 **< 1 kg/j**

Voertuig	Omschrijving	Brandstof verbruik (l/j)	Stationair bedrijf (uren/j)	Cilinder inhoud (l)	Stof	Emissie
STAGE IV, 75 <= kW < 130, bouwjaar 2015 (Diesel)	rijden met bestelauto over het erf	500	0	0,0	NOx NH3	1,54 kg/j < 1 kg/j
STAGE IV, 130 <= kW < 300, bouwjaar 2014 (Diesel)	laden en lossen vrachtwagens	500	0	0,0	NOx NH3	1,60 kg/j < 1 kg/j

Disclaimer

Hoewel verstrekte gegevens kunnen dienen ter onderbouwing van een vergunningaanvraag, kunnen er geen rechten aan worden ontleend. De eigenaar van AERIUS aanvaardt geen aansprakelijkheid voor de inhoud van de door de gebruiker aangeboden informatie. Bovenstaande gegevens zijn enkel bruikbaar tot er een nieuwe versie van AERIUS beschikbaar is. AERIUS is een geregistreerd handelsmerk in Europa. Alle rechten die niet expliciet worden verleend, zijn voorbehouden.

Rekenbasis

Deze berekening is tot stand gekomen op basis van:

AERIUS [versie 2020_20210209_2f032ce1a2](#)

Database [versie 2020_20210209_2f032ce1a2](#)

Voor meer informatie over de gebruikte methodiek en data zie:

<https://www.aerius.nl/nl/factsheets/release/aerius-calculator-2020>