

Quickscan natuurwaardenonderzoek

Buurtweg Voorthuizen

In het kader van de Wet natuurbescherming

Colofon

Quickscan natuurwaardenonderzoek Buurtweg (ongenummerd) te Voorthuizen

In het kader van de Wet natuurbescherming

Uitgevoerd door:
Natuurbank Overijssel
Correspondentieadres:
Aladnaweg 18
7122 RR Aalten

BTW-ID: NL001388212B56
E: info@natuurbankoverijssel.nl
Tel: 0543-451142 / 0614-435700



Opdrachtgever: BIZ.NU
Contactpersoon: dhr. W. Bekke
Twentepoort Oost 16a
7609 RG ALMELO

Projectnummer en versie: 2761 versie 1.0		Status: definitief
Veldmedewerker(s): P. Leemreise	Auteur: P. Leemreise	Rapportdatum: 21-10-2020
Buurtweg (ongenummerd) te Voorthuizen		

Inhoudsopgave

Samenvatting	3
Hoofdstuk 1 Inleiding	5
Hoofdstuk 2 Het plangebied.....	6
2.1 Situering	6
2.2 Beschrijving van het plangebied.....	6
Hoofdstuk 3 Voorgenomen activiteiten	7
3.1 Algemeen	7
3.2 Mogelijk effect van de voorgenomen activiteiten op beschermde soorten en/of –gebieden	7
3.3 Vaststellen van de invloedssfeer	7
3.4 Vaststellen van het onderzoeksgebied	8
Hoofdstuk 4 Gebiedsbescherming.....	8
4.1 Algemeen	8
4.2 Gelders Natuurnetwerk.....	8
4.3 Natura 2000.....	9
4.4 Slotconclusie.....	11
Hoofdstuk 5 Soortenbescherming	11
5.1 Verwachting en bureauonderzoek.....	11
5.2 Methode.....	12
5.3 Resultaten	14
5.4 Toetsingskader	16
5.5 Wettelijke consequenties van de beoogde ingreep.....	17
5.6 Historische gegevens en overige bronnen	20
5.7 Volledigheid van het onderzoek.....	20
Hoofdstuk 6 Conclusies.....	21

SAMENVATTING

Er zijn concrete plannen voor de bouw van woningen aan de Buurtweg te Voorthuizen. Het voornemen is de woningen te bouwen op onbebouwde grond, nu nog in gebruik als ponyweide en volkstuin. Als gevolg van deze voorgenomen activiteiten kan overtreding van de Wet natuurbescherming op voorhand niet uitgesloten worden. Daarom is Natuurbank Overijssel gevraagd om de wettelijke consequenties van de voorgenomen activiteiten in het kader van de Wet natuurbescherming in beeld te brengen. In voorliggend rapport worden de bevindingen van het uitgevoerde onderzoek gepresenteerd. Naast een beschrijving van het onderzoeksgebied, de onderzoeksopzet en de resultaten van het onderzoek, worden de wettelijke consequenties van de voorgenomen activiteiten weergegeven.

Het plangebied is in de periode juni - september 2020 meermaals bezocht en onderzocht op de aanwezigheid van beschermde dieren en –functies, zoals foerageergebied, vliegroute en vaste rust- en voortplantingsplaatsen. Ook is onderzocht of de voorgenomen activiteiten een negatief effect hebben op beschermd (natuur)gebied, zoals Natura 2000 en het Gelders Natuurnetwerk.

Wettelijke consequenties m.b.t. gebiedsbescherming:

Het plangebied behoort niet tot het Gelders Natuurnetwerk of Natura 2000-gebied. Vanwege de ligging buiten het Gelders Natuurnetwerk, leiden de voorgenomen activiteiten niet tot wettelijke consequenties, omdat de bescherming van het Gelders Natuurnetwerk geen externe werking kent. Gelet op de aard en omvang van de voorgenomen activiteiten, en de ligging nabij het Natura 2000-gebied Veluwe, kan een negatief effect op de instandhoudingsdoelen van Natura 2000-gebied Veluwe niet op voorhand uitgesloten worden.

Wettelijke consequenties m.b.t. soortbescherming:

De inrichting en het gevoerde beheer maken het plangebied niet tot een geschikte groeiplaats voor beschermde plantensoorten, maar wel tot geschikt functioneel leefgebied voor verschillende beschermde dieren. Mogelijk benutten vleermuizen, amfibieën, vogels en grondgebonden zoogdiersoorten het plangebied als foerageergebied en bezetten sommige grondgebonden zoogdiersoorten er een vaste rust en voortplantingsplaats, nestelen er vogels en bezetten amfibieën er een (winter)rustplaats. Vleermuizen bezetten geen vaste rust- of voortplantingsplaats in het plangebied en amfibieën bezetten geen voortplantingsplaats in het plangebied.

Van de in het plangebied nestelende vogelsoorten, is uitsluitend het bezette nest beschermd, niet het oude nest of de nestplaats. Bezette vogelnesten zijn beschermd en mogen niet beschadigd of vernield worden. Gelet op de aard van de werkzaamheden kan geen ontheffing verkregen worden voor het beschadigen of vernielen van bezette vogelnesten. De functie van het plangebied als foerageergebied voor vogels, wordt niet aangetast.

Voor de beschermde grondbonden zoogdieren en amfibieën, die een (winter)rust- en/of voortplantingslocatie in het plangebied bezetten, geldt een vrijstelling van de verbodsbepalingen ‘vangen’ en het ‘beschadigen en vernielen van rust- en voortplantingslocaties’. Grondgebonden zoogdieren en amfibieën mogen niet gedood worden als gevolg van het uitvoeren van de voorgenomen activiteiten. Wel geldt een vrijstelling voor het beschadigen en vernielen van rust- en voortplantingslocaties. Deze vrijstelling is van toepassing omdat er sprake is van een ruimtelijke ontwikkeling.

Door het bebouwen en verharderen van een deel van het plangebied, wordt de functie van het plangebied als foerageergebied, voor de in het plangebied foeragerende grondgebonden zoogdieren, vleermuizen en amfibieën niet aangetast.

Samenvattende conclusie:

Het plangebied bestaat uit grasland, moestuin, houtige beplanting, bebouwing en bouwwerken, op de overgang van landelijk naar agrarisch gebied. De inrichting en het gevoerde beheer maken het plangebied niet tot een geschikte groeiplaats voor beschermde plantensoorten, maar wel tot functioneel leefgebied van verschillende beschermde diersoorten. Verschillende beschermde dieren benutten het plangebied als foerageergebied en bezetten er een vaste rust- en/of voortplantingsplaats. Afhankelijk van de periode in het jaar, waarin de activiteiten uitgevoerd worden, kunnen beschermde dieren gedood worden en vaste rust- en voortplantingsplaatsen verstoord, beschadigd en vernield worden.

Mits geen beschermde dieren gedood worden en geen bezette vogelnesten beschadigd of vernield worden, leiden de voorgenomen activiteiten niet tot wettelijke consequenties in het kader van soortbescherming. Om te voorkomen dat beschermde dieren gedood worden, mogen ze weggevangen of verjaagd worden (zie tabel voor toepasbare vangmiddelen). Indien niet voorkomen kan worden dat beschermde dieren gedood worden, dient een ontheffing verkregen te worden of dient gewerkt te worden volgens een Gedragscode.

Omdat een negatief effect op instandhoudingsdoelen van Natura 2000, als gevolg van stikstofemissie, niet uitgesloten kunnen worden, dient een stikstofberekening uitgevoerd te worden m.b.v. het programma Aeries Calculator.

HOOFSTUK 1 INLEIDING

Er zijn concrete plannen voor de bouw van woningen aan de Buurtweg te Voorthuizen. Het voornemen is de woningen te bouwen op onbebouwde grond, nu nog in gebruik als ponyweide en volkstuin. Als gevolg van deze voorgenomen activiteiten kan overtreding van de Wet natuurbescherming op voorhand niet uitgesloten worden. Daarom is Natuurbank Overijssel gevraagd om de wettelijke consequenties van de voorgenomen activiteiten in het kader van de Wet natuurbescherming in beeld te brengen. In voorliggend rapport worden de bevindingen van het uitgevoerde onderzoek gepresenteerd. Naast een beschrijving van het onderzoeksgebied, de onderzoeksopzet en de resultaten van het onderzoek, worden de wettelijke consequenties van de voorgenomen activiteiten weergegeven.

Er is in het onderzoeksgebied gekeken naar de (potentiële) aanwezigheid van beschermde planten en dieren en beschermde nesten, holen, vaste rust- en voortplantingsplaatsen en andere beschermde functies. Ook is onderzocht of de voorgenomen activiteiten een negatief effect hebben op beschermd (natuur)gebied.

Op basis van de onderzoeksresultaten worden de wettelijke consequenties bepaald van de voorgenomen activiteiten in het kader van de Wet natuurbescherming en de Omgevingsverordening Gelderland .

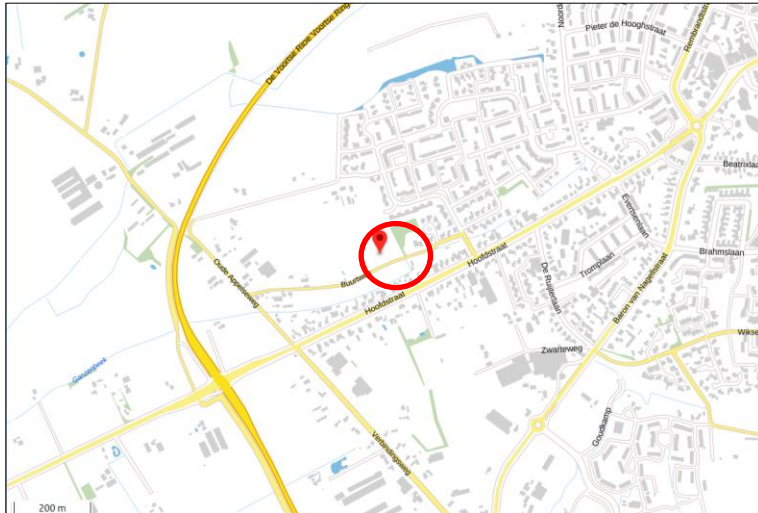
Doel van deze rapportage:

De Quickscan natuurwaardenonderzoek is uitgevoerd als één van de verschillende (milieu)onderzoeken in het kader van besluitvorming binnen de Ruimtelijke Ordening (doorgaans het wijzigen van het bestemmingsplan) of het aanvragen van een Omgevingsvergunning. Het onderzoek is uitgevoerd om antwoord te kunnen geven op de vraag: is er sprake van een goede ruimtelijke ordening (is de voorgenomen activiteit uitvoerbaar?). Het is nadrukkelijk geen ecologisch werkprotocol dat opgesteld wordt om te voorkomen dat de Wet natuurbescherming overtreden wordt als gevolg van de voorgenomen activiteiten. De Wet natuurbescherming is tijdens de uitvoering van voorgenomen activiteiten altijd van toepassing en het is aan de uitvoerende partijen om de noodzakelijke zorgvuldigheid te betrachten tijdens de uitvoering. Om een goed ecologisch werkprotocol op te kunnen stellen is meer detailinformatie vereist, zoals de planning in uitvoering, in te zetten materieel en informatie over type bebouwing, bouwwijze, materiaalgebruik etc.

HOOFSTUK 2 HET PLANGEBIED

2.1 Situering

Het plangebied bestaat uit twee deelgebieden, gelegen aan de Buurtweg te Voorthuizen. Beide deelgebieden liggen aan de westrand van de woonkern Voorthuizen. Op onderstaande afbeelding wordt de globale ligging van het plangebied weergegeven op een topografische kaart.



Globale ligging van het plangebied. De ligging van het plangebied wordt met de cirkel aangeduid (bron: pdok.nl).

2.2 Beschrijving van het plangebied

Het plangebied bestaat uit grasland, moestuin en opgaande beplanting. Het grasland in het plangebied heeft een soortenarme vegetatie van beemdgras en wordt vrij intensief gebruikt als ponyweide of achtertuin. Het deel van het plangebied ten noorden van de Buurtweg is in gebruik als moestuin (volkstuin). In het perceel staan verschillende kleine bouwwerken als kassen, schuurtjes, overkappingen en hekwerken. Tussen het oostelijke deelgebied en de Buurtweg staan enkele struiken en elzenhakhout. In het deelgebied tegenover Buurtweg 8-10 staan ook enkele kleine (houten) bouwwerken. Op onderstaande afbeelding wordt de begrenzing van het plangebied weergegeven.

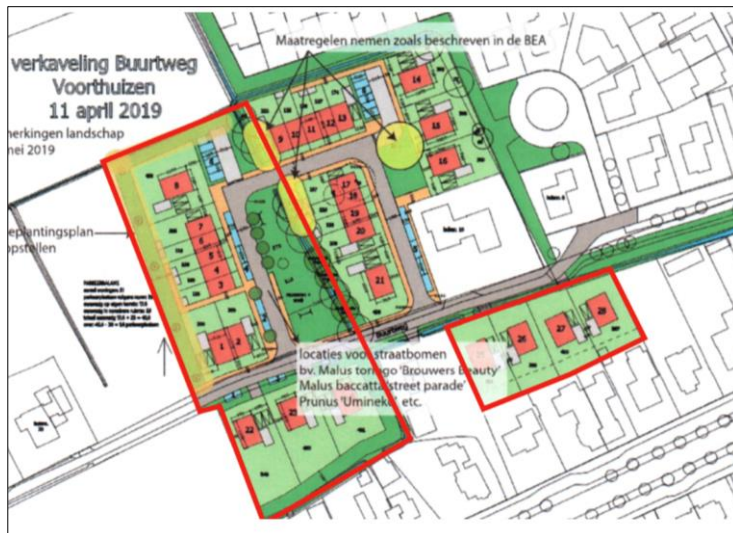


Begrenzing van het plangebied; deze wordt met de gele lijn aangeduid (bron luchtfoto: pdok).

HOOFSTUK 3 VOORGENOMEN ACTIVITEITEN

3.1 Algemeen

Het voornemen is het plangebied te ontwikkelen als woningbouwlocatie voor de bouw van grondgebonden woningen. Ten behoeve van de ontsluiting van de woningen ten noorden van de Buurtweg, wordt een weg aangelegd. Een deel van het plangebied wordt ingericht als 'groen' met gazon en laanbomen. Om het gebied in te kunnen richten dient alle bebouwing en bouwwerken gesloopt te worden. Op onderstaande afbeelding wordt een verbeelding van het wenselijke eindbeeld weergegeven.



Verbeelding van de wenselijke verkaveling van het plangebied

De volgende activiteiten worden getoetst op relevantie t.a.v. de Wet natuurbescherming:

- Rooien beplanting;
- Slopen bebouwing en bouwwerken;
- Bouwrijp maken bouwplaatsen;
- Bouwen woningen en aanleggen weg;
- Aanleggen openbaar groen;

3.2 Mogelijk effect van de voorgenomen activiteiten op beschermde soorten en/of –gebieden

De voorgenomen activiteiten hebben mogelijk een negatieve invloed op beschermde soorten en beschermd (natuur)gebied. We onderscheiden de volgende negatieve invloeden:

Mogelijke tijdelijke invloeden:

- Verstoren rust- en voortplantingsplaatsen als gevolg van geluid, stof en trillingen tijdens de werkzaamheden

Mogelijke permanente invloeden:

- Mogelijk afname/verdwijnen van beschermde vaste rust- of verblijfplaatsen en/of jaar rond beschermde nesten;
- Vernielen/verdwijnen van beschermde soorten;
- Aantasting van de kwaliteit van het leefgebied van beschermde soorten;

3.3 Vaststellen van de invloedsfeer

Naast een tijdelijk effect in het onderzoeksgebied, kan het voorkomen dat een voorgenomen activiteit een negatief effect heeft op beschermde soorten of beschermd natuurgebied buiten het onderzoeksgebied. Dit noemen we de invloedsfeer. De omvang van de invloedsfeer wordt bepaald door de duur, aard en omvang van de tijdelijke en/of permanente nieuwe situatie. Het effect van de voorgenomen activiteit op een beschermd soort verschilt per soort en/of soortgroep.

In deze studie wordt alleen gekeken naar de uitvoering van de fysieke werkzaamheden, sloop- en bouwwerkzaamheden.

Beoordeling van de invloedsfeer van de voorgenomen activiteit:

De invloedsfeer van de voorgenomen fysieke activiteiten is lokaal. Mogelijk zijn tijdens de werkzaamheden geluid, stof en trillingen waarneembaar in een gebied rondom het plangebied, maar deze effecten zijn echter incidenteel en kortstondig en hebben geen wezenlijke schadelijke invloed op beschermde soorten, rust- of voortplantingsplaatsen buiten het plangebied.

3.4 Vaststellen van het onderzoeksgebied

Het onderzoeksgebied wordt gelijk gesteld aan het plangebied.

HOOFDSTUK 4 GEBIEDSBESCHERMING

4.1 Algemeen

In dit hoofdstuk wordt ingegaan op het mogelijke effect van de voorgenomen activiteit op beschermd natuurgebied (Natura 2000) en het Gelders Natuurnetwerk.

4.2 Gelders Natuurnetwerk

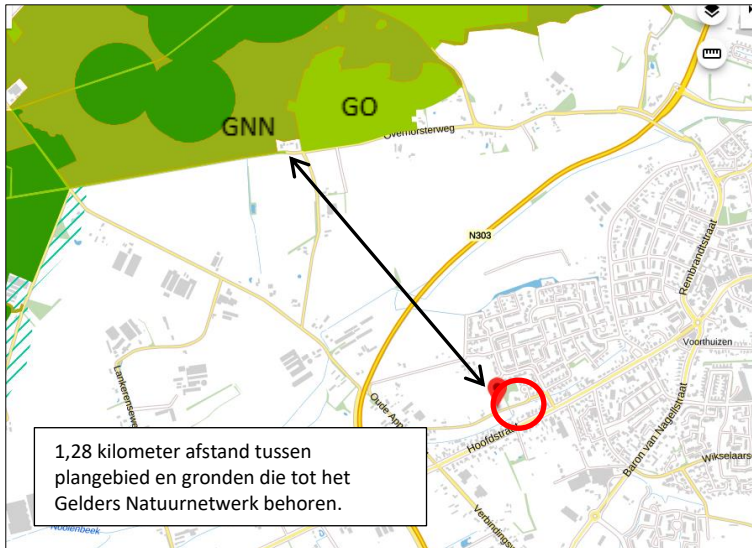
Om de biodiversiteit nu en voor toekomstige generaties Gelderlanders veilig te stellen, beschermt de provincie het Gelders Natuurnetwerk. Het Gelders Natuurnetwerk is een samenhangend netwerk van bestaande en te ontwikkelen natuur van internationaal, nationaal en provinciaal belang. Dit Gelders Natuurnetwerk bestaat uit alle terreinen met een natuurbestemming binnen de voormalige EHS en bevat tevens een Zoekgebied nieuwe natuur van 7.300 hectare, voor 5.300 hectare nog te realiseren nieuwe natuur.

Een groot deel van de Gelderse natuurgebieden is internationaal beschermd: de Natura 2000-gebieden. Juist in deze gebieden moet de biodiversiteit worden behouden of verbeterd. De provincie geeft in het natuurbeleid prioriteit aan het behalen van de Natura 2000-doelen in de Natura 2000-gebieden. Het Gelders Natuurnetwerk vervult daarnaast een belangrijke rol bij het behoud van de biodiversiteit. De Ecologische verbindingzones maken voor een klein deel uit van het Gelders Natuurnetwerk.

De provincie wil de natuur van het Gelders Natuurnetwerk beschermen tegen aantasting en heeft daarom regels opgenomen in de Omgevingsverordening. Centraal staat de bescherming van de kernkwaliteiten. De kernkwaliteiten bestaan uit bestaande natuurwaarden, uit nog te ontwikkelen potentiële waarden en de omgevingscondities zoals stilte. De (nog te ontwikkelen) natuurwaarden zijn beschreven en als bijlage bij de Omgevingsverordening opgenomen. De omgevingscondities zijn in de bijlage bij de Omgevingsverordening wel benoemd, maar er heeft geen provincie dekkende inventarisatie plaatsgevonden. Bij projecten kan op maat een effectbeschrijving worden gemaakt voor de relevante omgevingscondities.

Ligging t.o.v. het Gelders Natuurnetwerk en Groene ontwikkelingszone

Het plangebied ligt buiten het Gelders Natuurnetwerk. Gronden die tot het Gelders Natuurnetwerk behoren liggen op minimaal 1,28 kilometer afstand. Op onderstaande afbeelding wordt de ligging van het Gelders Natuurnetwerk in de omgeving van het plangebied weergegeven.



Ligging van Gelders Natuurnetwerk (GNN) in de omgeving van het plangebied. De ligging van het plangebied wordt met de rode cirkel aangeduid. Gronden die tot het Gelders Natuurnetwerk behoren worden aangeduid met de donkergroene kleuren. Gronden die tot de Groene Ontwikkelingszone (GO) behoren, worden met de lichtgroene kleur aangeduid (bron: Ruimtelijke plannen).

Effectbeoordeling

De invloedssfeer van de voorgenomen activiteiten is lokaal. De voorgenomen activiteiten hebben geen negatief effect op de wezenlijke kenmerken en waarden van het Gelders.

Wettelijke consequenties

Het plangebied ligt buiten het Gelders Natuurnetwerk. Omdat de bescherming van het Gelders Natuurnetwerk geen externe werking kent, leiden de voorgenomen activiteiten niet tot wettelijke consequenties.

4.3 Natura 2000

De biodiversiteit (soortenrijkdom) in Europa gaat al jaren achteruit. Duurzame bescherming van flora en fauna is hard nodig. Planten en dieren trekken zich weinig aan van landsgrenzen en het is daarom belangrijk om natuurbescherming in Europees verband aan te pakken. Zo voorkomen we dat de natuur in Europa en in Nederland steeds eenvormiger wordt. Daartoe is in 1979 de Vogelrichtlijn opgesteld en in 1992 de Habitatrichtlijn. Deze richtlijnen hebben twee componenten: soortenbescherming en gebiedsbescherming. Alle EU-lidstaten wijzen beschermde gebieden aan voor specifieke (leefgebieden van) (vogel-)soorten. De onder beide richtlijnen aangewezen beschermde gebieden vormen het Natura 2000-netwerk. De Nederlandse bijdrage aan dit Europese netwerk van beschermde natuurgebieden bestaat uit ruim 160 gebieden.

Beschermingsregime

De Wet natuurbescherming regelt in hoofdstuk 2 de bescherming van Natura 2000-gebieden. Dit zijn speciale beschermingszones op grond van de Europese Vogelrichtlijn en Habitatrichtlijn. De minister wijst deze gebieden aan.

Voor de Natura 2000-gebieden stelt de minister instandhoudingsdoelstellingen op voor:

- de leefgebieden van vogels;
- de natuurlijke habitats of habitats van soorten (art. 2.1 Wet natuurbescherming);

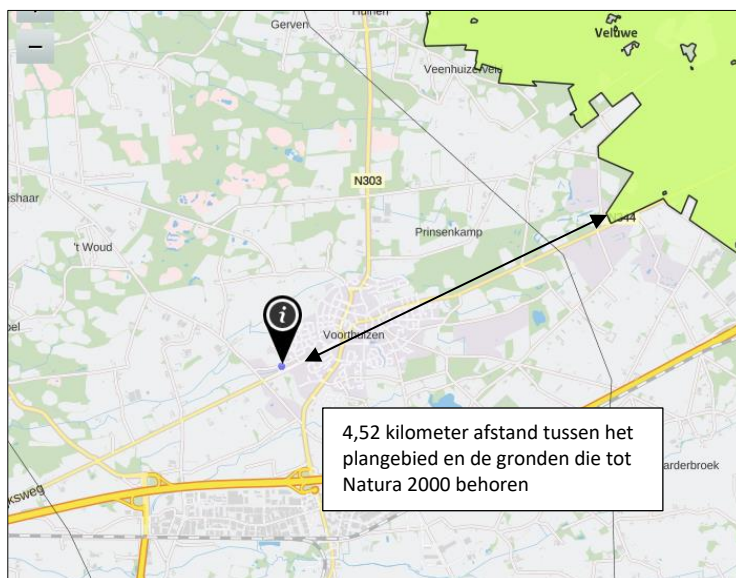
De provincies stellen voor de Natura 2000-gebieden een beheerplan op (art. 2.3 Wet natuurbescherming). In het beheerplan staan maatregelen die ervoor moeten zorgen dat de instandhoudingsdoelstellingen worden bereikt.

Nederland past een vergunningenstelsel toe. Hierdoor is in ons land een zorgvuldige afweging gewaarborgd rond projecten die gevolgen kunnen hebben voor Natura 2000-gebieden. Vergunningen worden verleend door provincies of door de Minister van EZ. Natura 2000-gebieden mogen geen significante schade ondervinden. Dit houdt in dat bepaalde plannen en projecten, op zichzelf óf in combinatie met andere plannen en projecten, de natuurwaarden waarvoor de gebieden zijn aangewezen niet significant negatief mogen beïnvloeden. Elke ontwikkeling in of nabij een Natura 2000-gebied dient te worden onderworpen aan een 'voortoets'. Uit de voortoets moet blijken of kan worden uitgesloten dat de gewenste werkzaamheden/ontwikkelingen een (significant) negatief effect hebben (op zichzelf of in combinatie met andere plannen of projecten). Voor alle Natura 2000-gebieden dient een beheerplan te zijn opgesteld waaruit duidelijk wordt welke activiteiten wel en niet zonder vergunning mogelijk zijn in en nabij die gebieden.

Als gevolg van het opschorten van de PAS-systematiek, mogen plannen die leiden tot een verhoogde depositie van NO_x/NH₃ op Natura2000-gebied, niet in uitvoering gebracht worden zonder Wet natuurbeschermingsvergunning. Per 1-1-2020 is de Spoedwet stikstof van kracht. Het doel van deze tijdelijke wet is om projecten op het gebied van woningbouw, infrastructuur en landbouw door te laten gaan. Wanneer de Regeling spoedpak stikstof bouw en infrastructuur van kracht is, kan er gewerkt worden met de Spoedwet.

Ligging van het plangebied t.o.v. Natura 2000

Het plangebied ligt op minimaal 4,52 kilometer afstand van het Natura 2000-gebied Veluwe. Op onderstaande afbeelding wordt de ligging van Natura 2000-gebied in de omgeving van het plangebied weergegeven.



Ligging van Natura 2000-gebied in de omgeving van het plangebied. De ligging van het plangebied wordt met de marker aangeduid. Gronden die tot Natura 2000 behoren worden met de groene aangeduid (bron: Ruimtelijke plannen).

Stikstofgevoelige Habitattypen

Niet alle habitattypen in Natura 2000-gebied zijn even gevoelig voor verzuring, als gevolg van stikstofdepositie, maar Natura 2000-gebied Veluwe bestaat voor een aanzienlijk deel uit stikstofgevoelige habitattypen.

Effectbeoordeling

Beoordeling uitvoering fysieke activiteiten

De uitvoering van fysieke activiteiten in een plangebied zou kunnen leiden tot een negatief effect op instandhoudingsdoelen van een Natura 2000-gebied in de omgeving van een plangebied. Als gevolg

van sloop- en bouwwerkzaamheden kunnen negatieve effecten optreden, zoals een toename van geluid, trillingen, kunstlicht, visuele verstoring, areaalverlies en aantasten hydrologie.

Gelet op de aard, omvang en duur van de voorgenomen activiteiten en de afstand tussen het plangebied en Natura 2000-gebied, wordt in voorliggend geval een negatief effect op instandhoudingsdoelen van Natura 2000-gebied uitgesloten. Eventuele negatieve effecten die optreden bij een dergelijke ontwikkeling, zoals geluid, licht, optische verstoring en trillingen, zijn niet waarneembaar in Natura 2000-gebied. Daarvoor ligt het plangebied te ver van Natura 2000-gebied.

Beoordeling Stikstof

Als gevolg van de voorgenomen activiteiten zal emissie van NO_x plaats vinden, als gevolg van de inzet van materieel met een verbrandingsmotor tijdens de ontwikkelfase en tijdelijke toename van verkeer tijdens de ontwikkelfase als gevolg van transport van sloop- en bouw materiaal, materieel en personeel. Ook zal het aantal verkeersbewegingen van en naar het plangebied toenemen als gevolg van het bewonen van de woningen. De nieuwe woningen krijgen geen gasaansluiting.

Gelet op de ligging van het plangebied, op minimaal 4,52 kilometer afstand van een Natura 2000-gebied en de aard en omvang van de voorgenomen activiteiten, kan een toename van stikstofdepositie op stikstofgevoelige habitattypen in Natura 2000-gebied, niet op voorhand uitgesloten worden. Door middel van een stikstofberekening kan het effect van de voorgenomen activiteiten vastgesteld worden.

Wettelijke consequenties

Omdat een negatief effect op Natura 2000-gebied op voorhand niet uitgesloten kan worden, kunnen de wettelijke consequenties niet vastgesteld worden. Om de wettelijke consequenties vast te stellen dient een stikstofberekening uitgevoerd te worden. Geadviseerd wordt een stikstofberekening uit te voeren m.b.v. het programma Aeries Calculator omdat de uitkomst van dit programma houdbaar is in een juridische procedure.

4.4 Slotconclusie

Het plangebied behoort niet tot het Gelders Natuurnetwerk of Natura 2000-gebied. Vanwege de ligging buiten het Gelders Natuurnetwerk, leiden de voorgenomen activiteiten niet tot wettelijke consequenties, omdat de bescherming van het Gelders Natuurnetwerk geen externe werking kent. Gelet op de aard en omvang van de voorgenomen activiteiten, en de ligging nabij het Natura 2000-gebied Veluwe, kan een negatief effect op de instandhoudingsdoelen van Natura 2000-gebied Veluwe niet op voorhand uitgesloten worden. Geadviseerd wordt een stikstofberekening uit te voeren m.b.v. het programma Aeries Calculator.

HOOFDSTUK 5 SOORTENBESCHERMING

5.1 Verwachting en bureauonderzoek

Het plangebied bestaat uit grasland, moestuin, houtige beplanting, bebouwing en bouwwerken, op de overgang van landelijk naar agrarisch gebied. De inrichting en het gevoerde beheer maken het plangebied niet tot een geschikte groeiplaats voor beschermde plantensoorten, maar wel tot een potentieel geschikt functioneel leefgebied voor verschillende beschermde diersoorten. Gelet op de inrichting en het gevoerde beheer, behoort het plangebied mogelijk tot functioneel leefgebied van sommige algemene en weinig kritische diersoorten uit onderstaande soortgroepen:

- vogels;
- vleermuizen;
- grondgebonden zoogdieren;
- amfibieën;

Overige soorten

Het onderzoeksgebied is niet onderzocht op het voorkomen van beschermde faunasoorten als reptielen, libellen, vissen, dag- en nachtvlinders, bladmossen, sporenplanten, haften en kreeftachtigen omdat het onderzoeksgebied geen geschikte habitat vormt voor deze soorten of omdat het plangebied buiten het normale verspreidingsgebied van deze soortgroepen ligt. Het is niet aannemelijk dat soorten, of soortgroepen, die moeilijk nieuwe leefgebieden koloniseren, zich spontaan buiten het normale verspreidingsgebied vestigen. Dit geldt bijvoorbeeld voor sommige kleine grondgebonden zoogdieren, reptielen en voor planten.

5.2 Methode

In het kader van het natuurwaardenonderzoek is het plangebied éénmalig bezocht tijdens de daglichtperiode (21 juni 2020) voor een volledige opname (quickscan natuurwaardenonderzoek) en drie maal tijdens de nachtperiode (juni, juli en september) om de functie van het plangebied voor vleermuizen te onderzoeken. Het onderzoeksgebied is te voet onderzocht op de aanwezigheid en potentiële aanwezigheid van beschermde flora- en faunawaarden. Het gebied is visueel en auditief onderzocht. Tijdens het veldbezoek is gebruik gemaakt van een verrekijker (Swarovski 12x50), zaklamp en warmtebeeldcamera (Helion Pulsar xq28).

Bij het bepalen van de mogelijke aantasting van beschermde soorten is gebruik gemaakt van de volgende bronnen:

- veldbezoek door ervaren ecooloog;¹
- aanvullend bronnenonderzoek (o.a. internet);

Specifieke relevante literatuurbronnen zijn o.a.

- Atlas van de amfibieën en reptielen van Nederland;
- Atlas van de zoogdieren van Nederland;
- Nieuwe atlas van de Nederlandse flora;
- NDFV Verspreidingsatlas;

Vogels

Het gebied is visueel en auditief onderzocht op het voorkomen van (broed)vogels. De onderzoeksperiode is geschikt voor onderzoek naar (broed)vogels. Sommige vogels vertonen in deze tijd van het jaar nog territorium-indicerend gedrag (zingen/balts) en hebben nog een bezet nest.

In het plangebied is gekeken naar vogels, (oude) nesten en sporen die op de aanwezigheid van nesten in het plangebied duiden, zoals prooiresten (roofvogels), schijtsproten, braakballen, ruiveren (roofvogels), eierdoppen en zichtbaar nestmateriaal. Op basis van een beoordeling van de landschappelijke kenmerken kan een goede inschatting gemaakt worden van de functie van het onderzoeksgebied voor vogels en of de uitgevoerde inventarisatie voldoet aan de gestelde eisen voor onderzoek naar vogels.

Grondgebonden zoogdieren

Het onderzoeksgebied is visueel onderzocht op het voorkomen van beschermde grondgebonden zoogdieren. De onderzoeksperiode is geschikt voor verspreidingsonderzoek en matig geschikt voor onderzoek naar voortplantingslocaties. Sommige grondgebonden diersoorten bezetten de voortplantingsplaats nog omdat ze nog zogende jongen hebben, maar verschillende grondgebonden zoogdieren hebben al zelfstandige jongen die de voortplantingsplaats verlaten hebben.

¹ Het onderzoek is uitgevoerd door Ing. P.E.B. Leemreize. Hij heeft ruim 30 jaar ervaring als veldbioloog. Eerst specifiek op het gebied van vogelstudie, later meer integraal met een tweede specialisatie op het gebied van grondgebonden kleine zoogdieren en vleermuizen. Hij voert jaarlijks ca. 200 Quickscan natuurwaardenonderzoeken uit, verspreid over heel Nederland. Behalve beroepsmatig, is hij ook in de vrije tijd betrokken bij vogel- en vleermuisonderzoek, waaronder verschillende projecten in het kader van de Netwerk Ecologische Monitoring (NEM-VT) van het Centraal Bureau voor de Statistiek. Ook is hij voorzitter van de Vogelwerkgroep Zuidoost-Achterhoek en bestuurslid van de Vleermuiswerkgroep Gelderland.

Er is in het onderzoeksgebied gezocht naar grondgebonden zoogdieren, verblijfplaatsen en sporen die op de aanwezigheid van grondgebonden zoogdieren in het onderzoeksgebied duiden zoals holen, nesten, graaf-, krab- en bijtsporen, haren, prooiresten, pootafdrukken en uitwerpselen.

Vleermuizen

Het plangebied is visueel onderzocht op de aanwezigheid van vaste rust- en voortplantingsplaatsen van vleermuizen. Omdat die ontbreken, is het onderzoek aangepast en afgestemd op het onderzoeken van de functie van het plangebied als vliegroute en foerageergebied.

Voor het in kaart brengen van vleermuizen is zowel visueel als auditief geïnventariseerd. Met behulp van een heterodyne batdetector met opname- en vertragingfunctie (type:Pettersson D240x) is de echolocatie die vleermuizen uitzenden voor ons hoorbaar gemaakt. Wanneer op basis van frequentie, klank en ritme niet met 100% zekerheid de soort bepaald kon worden, is een opname gemaakt op een extern opname apparaat (type: Zoom H2n). Door de dieren ook zoveel mogelijk visueel waar te nemen is de determinatie geïnterpreteerd en is het gedrag (en daarmee vaak de functie van het gebied) vastgesteld. Dit onderzoek is specifiek gericht op het in kaart brengen van het gebruik van het plangebied als foerageergebied (geschikte verblijfplaatsen van vleermuizen ontbreken). Tijdens het onderzoek is ook gebruik gemaakt van een warmtebeeldcamera (Pulsar Helion xq28). Een dergelijke camera is van grote meerwaarde bij het waarnemen van zwermende dieren, tijdens het in- en uitvliegen van de verblijfplaats, tijdens de baltsperiode en voor het waarnemen van vleermuizen met een extreem zachte sonar, zoals de gewone grootoorvleermuis.

Het onderzoek is opgezet om duidelijkheid te krijgen over de functie van het plangebied als vliegroute en foerageergebied.

Het onderzoek is uitgevoerd door in het gebied rond te lopen met een batdetector. De onderzoeker heeft het onderzoeksgebied te voet bezocht. De onderzoeken zijn uitgevoerd door één onderzoeker. Gelet op de omvang van het plangebied is de inzet voldoende om een goed beeld te krijgen van de functie van het plangebied als vliegroute en foerageergebied.

bezoekdatum	tijdstip	Zon op / zon onder	Aantal onderzoekers	Doel	Weersomstandigheden
21-6-2020	22:00-0:00	22:03	1	Vliegroutes en foerageergebied	Bewolkt, 24°C, droog, wind 1-2 Bft
10-7-2020	22:00-0:00	21:56	1	Vliegroutes en foerageergebied	Half bewolkt, 17°C, droog (na regen), windstil
4-9-2020	21:00 – 23:00	19:50	1	Vliegroutes en foerageergebied	Bewolkt, 18°C, droog, windstil

Bezoekschema vleermuisonderzoek 2020.

Amfibieën

De onderzoeksperiode is geschikt voor verspreidingsonderzoek naar amfibieën en matig geschikt voor onderzoek naar voortplantingswateren. Veel volwassen amfibieën hebben de voortplantingswateren verlaten en bezetten de landbiotoop in deze tijd van het jaar. Amfibieën in landbiotoop zitten overdag meestal weggekropen in holen en gaten in de grond of onder strooisel, bladeren, takken, rommel of opgeslagen goederen en zijn dan lastig waar te nemen.

Op basis van een beoordeling van landschappelijke kenmerken kan een goede inschatting gemaakt worden van de functie van het onderzoeksgebied voor amfibieën en of de uitgevoerde inventarisatie voldoet aan de gestelde eisen voor onderzoek naar deze soorten. Daarbij is tevens rekening gehouden met de ligging van het plangebied ten opzichte van het (normale) verspreidingsgebied van verschillende amfibieënsoorten.

5.3 Resultaten

In deze paragraaf worden de resultaten van het veldbezoek gepresenteerd. Alleen soorten die in het onderzoeksgebied vastgesteld zijn, zeer waarschijnlijk in het onderzoeksgebied voorkomen of soorten waarvan het onderzoeksgebied een (essentieel) onderdeel van het functionele leefgebied vormt, worden in deze paragraaf besproken.

Vogels

Het plangebied wordt als functioneel leefgebied voor verschillende vogelsoorten beschouwd. Vogels benutten het plangebied hoofdzakelijk als foerageergebied, maar mogelijk nestelen er vogels in de houtige beplanting langs de Buurtweg en in de moestuinen. Vogels kunnen nestelen in toegankelijke bouwwerken en klimplanten. Vogelsoorten die mogelijk in het gebied nestelen zijn merel, winterkoning, koolmees, pimpelmees en witte kwikstaart. Er zijn in het plangebied geen nesten van roofvogels of ransuil aangetroffen en potentiële nestplaatsen van de huismus ontbreken er. Ook zijn geen foeragerende huismussen in het plangebied waargenomen. Tijdens het veldbezoek op 4 september zijn ten westen van het plangebied drie roepende steenuilen gehoord (vanaf twee locaties). Deze steenuilen benutten het plangebied niet als foerageergebied en bezetten er geen vaste rust- of nestplaats.

Door rooien van beplanting en slopen van bebouwing tijdens de voortplantingsperiode, wordt mogelijk een vogel gedood en een bezet vogelnest beschadigd en/of vernield. Als gevolg van het vernielen van een bezet vogelnest worden mogelijk eieren beschadigd of vernield of worden (jonge) vogels gedood. De functie van het plangebied als foerageergebied voor vogels, wordt niet aangetast.

Te beoordelen activiteit in het kader van de Wnb:

- Beplanting rooien tijdens de voortplantingsperiode;
- Bebouwing slopen tijdens de voortplantingsperiode;

Grondgebonden zoogdieren

Tijdens het veldonderzoek is een haas en bosmuis in het plangebied waargenomen. De haas benut het plangebied uitsluitend als foerageergebied, maar de bosmuis bezet er mogelijk ook een vaste rust- en voortplantingsplaats. Andere beschermde grondgebonden zoogdieren die een vaste rust- en/of voortplantingsplaats in het plangebied bezetten zijn veldmuis, gewone bosspitsmuis en huisspitsmuis. Er zijn geen geschikte vaste rust- of voortplantingsplaatsen van egel en kleine marterachtigen in het plangebied aangetroffen.

Het plangebied wordt niet als functioneel leefgebied van zeldzame grondgebonden zoogdiersoorten als grote bosmuis en das beschouwd.

Door het vergraven van grond wordt mogelijk een beschermd grondgebonden zoogdier gedood en wordt mogelijk een vaste rust- en voortplantingsplaats beschadigd en vernield. De functie van het plangebied als foerageergebied voor de in het plangebied foeragerende grondgebonden zoogdieren, wordt voor soorten als haas en veldmuis aangetast, maar blijft voor veel andere soorten behouden.

Te beoordelen activiteit in het kader van de Wnb:

- Vergraven grond;
- Bebouwen en verharderen plangebied;

Vleermuizen

Verblijfplaatsen

Er zijn tijdens het veldbezoek geen vleermuizen waargenomen en er zijn geen aanwijzingen gevonden dat vleermuizen een verblijfplaats in het plangebied bezetten. De in het plangebied aanwezige bebouwing wordt niet als potentiële verblijfplaats voor vleermuizen beschouwd en holenbomen of bomen met losse schors ontbreken. In/aan de bouwwerken zijn geen potentiële verblijfplaatsen voor vleermuizen, zoals een holle ruimte achter een boeiboord, gevelbetimmering, loodslab of vensterluik aangetroffen.

Door het uitvoeren van de voorgenomen activiteiten wordt geen vleermuis verstoord of gedood en wordt geen vaste rust- of voortplantingsplaats beschadigd of vernield.

Tijdens het vleermuisonderzoek zijn wel aanwijzingen gevonden dat de gewone dwergvleermuis een zomer- en paarverblijfplaats bezet in woningen net buiten het plangebied. Deze waarnemingen zijn toegevoegd aan de Nationale Databank Flora- en Fauna.

Te beoordelen activiteit in het kader van de Wnb:

- Geen;

Foerageergebied

Tijdens alle avondbezoeken zijn foeragerende vleermuizen waargenomen. Het plangebied wordt hoofdzakelijk benut als foerageergebied door de gewone dwergvleermuis. Er zijn maximaal drie foeragerende gewone dwergvleermuizen tegelijkertijd in het plangebied waargenomen. Tijdens het bezoek van 10 juli en 4 september werden ook kortstondig enkele foeragerende laatvliegers waargenomen in het plangebied. Op 4 september is tevens een hoog over het plangebied vliegende rosse vleermuis waargenomen; deze vertoonde geen verbondenheid met het plangebied. Vleermuizen foerageren rond de randen en kronen van houtige beplanting, boven het grasland en de moestuinen. De betekenis van het plangebied als foerageergebied is beperkt. Vleermuizen die in het plangebied foerageren, bezetten vermoedelijk een verblijfplaats in de omgeving van het plangebied en foerageren kortstondig in het plangebied, net na het uitvliegen in de avond en voor het binnenvliegen van de verblijfplaats in de ochtend. Gedurende de nacht foerageren ze buiten het plangebied. Het plangebied vormt geen essentieel foerageergebied voor vleermuizen.

Vleermuizen foerageren homogeen verdeeld over het plangebied. Het plaatsen van een stip, als zijnde een waarneming, zegt niets. Er is daarom geen kaart opgenomen met waarnemingen van foeragerende vleermuizen.

Door uitvoering van de voorgenomen activiteiten wordt de functie van het plangebied als foerageergebied voor vleermuizen niet aangetast.

Te beoordelen activiteit in het kader van de Wnb:

- Geen;

Vliegroute

Sommige vleermuissoorten benutten lijnvormige elementen ter geleiding tijdens het foerageren en om van verblijfplaats naar foerageergebied te vliegen (en van foerageergebied naar verblijfplaats). Lijnvormige elementen die benut worden als vliegroute kunnen bestaan uit houtopstanden en wateren, maar ook een rij lantarenpalen en gevels van woningen.

Er zijn tijdens het veldonderzoek geen aanwijzingen gevonden die erop duiden dat het plangebied benut wordt als vliegroute, of dat een vliegroute van vleermuizen net naast het plangebied ligt. Uitvoering van de voorgenomen activiteiten heeft geen negatief effect op een vliegroute van vleermuizen.

Te beoordelen activiteit in het kader van de Wnb:

- Geen;

Amfibieën

Er zijn tijdens het veldbezoek geen amfibieën waargenomen, maar gelet op de inrichting en het gevoerde beheer, wordt het plangebied als functioneel leefgebied voor sommige algemene en weinig kritische amfibieënsoorten beschouwd. Amfibieën als bastaardkikker, gewone pad, bruine kikker en kleine watersalamander, benutten het plangebied mogelijk als foerageergebied en mogelijk bezetten ze er een (winter)rustplaats. Geschikt voortplantingsbiotoop ontbreekt in het plangebied. Amfibieën kunnen een

(winter)rustplaats bezetten in holen en gaten in de grond, onder strooisel, opgeslagen spullen en in toegankelijke gebouwen. Het plangebied wordt niet als functioneel leefgebied van zeldzame amfibieënsoorten als kamsalamander, rugstreppad of poelkikker beschouwd.

Door het verwijderen van opgeslagen spullen en strooisel en het vergraven van grond wordt mogelijk een amfibie gedood en wordt mogelijk een (winter)rust plaats beschadigd en vernield.

Te beoordelen activiteit in het kader van de Wnb:

- Verwijderen opgeslagen spullen en strooisel;
- Vergraven grond;

Overige soorten

Er zijn geen andere beschermde soorten aangetroffen. Het gevoerde beheer en de inrichting maken het onderzoeksgebied tot een ongeschikt functioneel leefgebied voor deze soorten.

5.4 Toetsingskader

Sinds 1 januari 2017 is de Wet natuurbescherming van kracht. Het is verboden om alle soorten die beschermd zijn volgens de Vogelrichtlijn, Habitatrichtlijn, het Verdrag van Bern en het Verdrag van Bonn, evenals de in paragraaf 3.2 en 3.3 van de Wet natuurbescherming genoemde soorten te doden, evenals het beschadigen en vernielen van voortplantingsplaatsen of rustplaatsen. Verder is het verboden om plantensoorten in hun natuurlijke verspreidingsgebied opzettelijk te plukken en te verzamelen, af te snijden, te ontwortelen of te vernielen.

Voor sommige in de Wet natuurbescherming genoemde soorten geldt een ontheffing voor het opzettelijk vangen en de vaste voortplantings- en rustplaatsen van deze soorten opzettelijk beschadigen of vernielen, als gevolg van werkzaamheden die uitgevoerd worden in het kader van een ruimtelijke ontwikkeling. In voorliggend geval is de vrijstellingsregeling van de Provincie Gelderland van kracht. In afwijking met de meeste provincies in Nederland, mogen in Gelderland beschermde soorten niet gedood worden als gevolg van activiteiten die uitgevoerd worden in verband met een ruimtelijke ontwikkeling.

Ook gelden er bepaalde vrijstellingen voor het verbod op doden mits er gewerkt wordt volgens een door de Minister goedgekeurde Gedragscode. Dit kan de Gedragscode Ruimtelijke Ontwikkeling en Inrichting zijn van Stadswork (2016).

Foerageergebied

Foerageergebied voor beschermde soorten is niet expliciet beschermd in de Wet natuurbescherming, tenzij het expliciet onderdeel uitmaakt van jaarrond beschermde rust- en nestplaatsen en het essentieel foerageergebied betreft en het vernietigen/aantasten van het foerageergebied de gunstige staat van instandhouding van de soort negatief beïnvloed. Bij de beoordeling van het effect zal daarom aangegeven worden of het foerageergebied, essentieel foerageergebied betreft; van belang voor de gunstige instandhouding van de soort.

Zorgplicht

Artikel 1.11 van de Wet natuurbescherming voorziet in een algemene verplichting voor een ieder om voldoende zorg te dragen voor in het wild levende dieren en planten en hun directe leefomgeving.

De zorgplicht is als een open norm geformuleerd in het eerste lid van artikel 1.11. In het tweede lid wordt de zorgplicht iets geconcretiseerd door te bepalen dat de zorgplicht in elk geval inhoudt dat een ieder die weet of redelijkerwijs kan vermoeden dat door zijn handelen of nalaten nadelige gevolgen kunnen worden veroorzaakt voor in het wild levende dieren en planten:

1. dergelijke handelingen achterwege laat, dan wel,
2. indien dat achterwege laten redelijkerwijs niet kan worden gevergd, de noodzakelijke maatregelen treft om die gevolgen te voorkomen, of

3. voor zover die gevolgen niet kunnen worden voorkomen, deze zoveel mogelijk beperkt of ongedaan maakt.

Wettelijk kader

Voorgenomen activiteit wordt gezien als 'ruimtelijke ontwikkeling'. In afwijking van de verboden in artikel 3.10, eerste lid, van de Wet natuurbescherming is het toegestaan om sommige soorten opzettelijk te vangen en de vaste voortplantingsplaatsen of rustplaatsen van deze soorten opzettelijk te beschadigen of te vernielen wanneer er geen andere bevredigende oplossing bestaat.

In het kader moet zorgplicht is de initiatiefnemer verplicht om schadelijke gevolgen voor in het wild levende dieren en planten zo veel mogelijk te voorkomen. Dit betreft maatwerk. Indien het mogelijk is om zinvolle concrete maatregelen m.b.t. de zorgplicht te benoemen, zijn deze opgenomen in dit rapport.

5.5 Wettelijke consequenties van de beoogde ingreep

Vogels

Door het rooien van de beplanting en het slopen van bebouwing en bouwwerken tijdens de voortplantingsperiode, wordt mogelijk een bezet vogelnest beschadigd en vernield met als gevolg dat mogelijk een vogel gedood wordt of eieren beschadigd of vernield worden. Van de in het plangebied nestelende soorten is uitsluitend het bezette nest beschermd, niet het oude nest of de nestplaats. Voor het beschadigen/vernielen van een bezet nest (eieren) of het doden van een vogel kan geen ontheffing van de verbodsbepalingen verkregen worden omdat de voorgenomen activiteit niet als een in de wet genoemd belang wordt beschouwd. Door uitvoering van de voorgenomen activiteiten wordt de functionaliteit van geen enkel jaarrond beschermde nestplaats van een vogel aangetast. Het aantasten van de functie van het plangebied, als foerageergebied, leidt daarom niet tot wettelijke consequenties.

Werkzaamheden die kunnen leiden tot het verstoren/vernielen van vogelnesten dienen buiten de voortplantingsperiode van vogels uitgevoerd te worden. De meest geschikte periode om de voorgenomen activiteiten uit te voeren is augustus-februari. Voorgenomen werkzaamheden mogen juridische beschouwd wel plaats vinden tijdens het broedseizoen van vogels, mits geen bezette vogelnesten beschadigd/verniield worden. Indien de voorgenomen activiteiten uitgevoerd worden tijdens de voortplantingsperiode, dient een broedvogelscan uitgevoerd te worden om de aanwezigheid van een bezet vogelnest uit te kunnen sluiten.

Wettelijke consequenties in het kader van de Wnb:

- Beplanting rooien buiten de voortplantingsperiode (of broedvogelscan uitvoeren);
- Bebouwing en bouwwerken slopen buiten de voortplantingsperiode (of broedvogelscan uitvoeren);

Vleermuizen

- *Verblijfplaatsen*

Door het uitvoeren van de voorgenomen activiteiten wordt geen vleermuis verstoord of gedood en wordt geen vaste rust- of voortplantingsplaats beschadigd of vernield.

Uitvoering van de voorgenomen activiteiten leidt niet tot wettelijke consequenties. Er hoeft geen nader onderzoek uitgevoerd te worden en er hoeft geen ontheffing van de verbodsbepalingen aangevraagd te worden om de voorgenomen activiteiten uit te mogen voeren in het kader van de Wnb.

Wettelijke consequenties in het kader van de Wnb:

- Geen;

- *Essentieel foerageergebied*

Door het uitvoeren van de voorgenomen activiteiten wordt geen essentieel foerageergebied van vleermuizen aangetast.

Uitvoering van de voorgenomen activiteiten leidt niet tot wettelijke consequenties. Er hoeft geen nader onderzoek uitgevoerd te worden en er hoeft geen ontheffing van de verbodsbepalingen aangevraagd te worden om de voorgenomen activiteiten uit te mogen voeren in het kader van de Wnb.

Wettelijke consequenties in het kader van de Wnb:

- Geen;

- *Vliegrouete*

Door het uitvoeren van de voorgenomen activiteiten wordt geen essentiële vliegrouete van vleermuizen aangetast.

Uitvoering van de voorgenomen activiteiten leidt niet tot wettelijke consequenties. Er hoeft geen nader onderzoek uitgevoerd te worden en er hoeft geen ontheffing van de verbodsbepalingen aangevraagd te worden om de voorgenomen activiteiten uit te mogen voeren in het kader van de Wnb.

Wettelijke consequenties in het kader van de Wnb:

- Geen;

Grondgebonden zoogdieren

Door uitvoering van de voorgenomen activiteiten wordt mogelijk een beschermd grondgebonden zoogdier gedood en wordt mogelijk een vaste verblijf- en voortplantingsplaats beschadigd en vernield. De in het plangebied voorkomende grondgebonden zoogdiersoorten mogen wel verstoord, verjaagd of weggevangen worden, maar mogen niet gedood worden. Voor het beschadigen/vernieren van de rust- en voortplantingsplaats geldt een vrijstelling van de verbodsbepalingen. Om te voorkomen dat deze dieren (opzettelijk) gedood worden, dienen ze weggejaagd of weggevangen te worden en elders weer losgelaten te worden (zie tabel onder voor toepasbare vangmiddelen).

Vrijstelling vangen diersoorten	
Toelichting	
Op grond van artikel 3.10 van de Wet natuurbescherming wijzen Provinciale Staten in deze bijlage, behorend bij artikel 3.68 van de Omgevingsverordening, soorten aan die bij handelingen in de kaders, bedoeld in artikel 3.10, tweede lid, onder a, e, f en g van de Wet natuurbescherming, met behulp van de aangegeven middelen opzettelijk mogen worden gevangen.	
Gebied: binnen de gehele provincie.	
Periode: gedurende het hele jaar.	
Soort	Toegestane middelen vangen
Aardmuis	Vangkooi
Bosmuis	Vangkooi
Bruine kikker	Schepnet
Dwergmuis	Vangkooi
Dwergspitsmuis	Vangkooi
Egel	Vangkooi
Gewone bosspitsmuis	Vangkooi
Gewone pad	Schepnet
Haas	Vangkooi
Huisspitsmuis	Vangkooi
Kleine watersalamander	Schepnet
Konijn	Vangkooi
Meerkikker	Schepnet
Middelste groene kikker	Schepnet
Ondergrondse woelmuis	Vangkooi
Ree	Vangkooi
Rosse woelmuis	Vangkooi
Tweekleurige bosspitsmuis	Vangkooi
Veldmuis	Vangkooi
Vos	Vangkooi
Woelrat	Vangkooi

Toepasbare vangmiddelen om beschermde grondgebonden zoogdieren weg te vangen uit het plangebied (bron: Omgevingsverordening Gelderland d.d. 19-12-2018).

De functie van het plangebied als foerageergebied, is niet beschermd voor de in het plangebied foeragerende beschermde grondgebonden zoogdieren.

Mits geen grondgebonden zoogdieren (opzettelijk) gedood worden, leiden de voorgenomen activiteiten niet tot wettelijke consequenties. Indien niet voorkomen kan worden dat beschermde dieren gedood worden, dient een ontheffing van de verbodsbepalingen (doden) aangevraagd te worden of dient gewerkt te worden volgens een Gedragscode. Indien gekozen wordt om te werken volgens een gedragscode, dient voldaan te worden aan de gestelde eisen en voorwaarden. Eén van de voorwaarden is, dat gewerkt moet worden buiten de kwetsbare periode. Er hoeft geen nader onderzoek uitgevoerd te worden en er hoeft geen ontheffing van de verbodsbepalingen aangevraagd te worden om de voorgenomen activiteiten uit te mogen voeren in het kader van de Wnb.

Wettelijke consequenties in het kader van de Wnb:

- Geen, mits er geen beschermde dieren gedood worden;

Amfibieën

Door uitvoering van de voorgenomen activiteiten wordt mogelijk een amfibie gedood en wordt mogelijk een (winter)rustplaats beschadigd of vernield. De in het plangebied voorkomende grondgebonden zoogdiersoorten mogen wel verstoord, verjaagd of weggevangen worden, maar mogen niet gedood worden. Om te voorkomen dat deze dieren (opzettelijk) gedood worden, dienen ze weggejaagd of weggevangen te worden en elders weer losgelaten te worden (zie tabel boven voor toepasbare vangmiddelen). De functie van het plangebied als foerageergebied, is niet beschermd voor de in het plangebied foeragerende beschermde amfibieën.

Mits amfibieën niet (opzettelijk) gedood worden, leiden de voorgenomen activiteiten niet tot wettelijke consequenties. Indien niet voorkomen kan worden dat beschermde dieren gedood worden, dient een ontheffing van de verbodsbepalingen (doden) aangevraagd te worden of dient gewerkt te worden volgens een Gedragscode. Indien gekozen wordt om te werken volgens een gedragscode, dient voldaan te worden aan de gestelde eisen en voorwaarden. Eén van de voorwaarden is, dat gewerkt moet worden buiten de kwetsbare periode. Er hoeft geen nader onderzoek uitgevoerd te worden en er hoeft geen ontheffing van de verbodsbepalingen aangevraagd te worden om de voorgenomen activiteiten uit te mogen voeren in het kader van de Wnb.

Wettelijke consequenties in het kader van de Wnb:

- Geen, mits er geen beschermde dieren gedood worden;

Overige soorten

Het onderzoeksgebied behoort niet tot functioneel leefgebied van andere beschermde flora- of faunasoorten. Vanwege de lokale invloedssfeer heeft de voorgenomen activiteit geen negatief effect op andere beschermde soorten. Nader onderzoek of het aanvragen van een ontheffing is niet noodzakelijk.

In onderstaande tabel worden de wettelijke consequenties samengevat weergegeven.

Soortgroep	Functie	Beschermde soorten planlocatie	Verbodsbepalingen (Wet natuurbescherming)	Aandachtspunt
Grondgebonden zoogdieren	Foerageergebied	Diverse soorten	Niet van toepassing; vrijstelling i.v.m. ruimtelijke ontwikkeling	Geen
Grondgebonden zoogdieren	Vaste verblijf- en voortplantingsplaats	Diverse soorten	Niet van toepassing; vrijstelling i.v.m. ruimtelijke ontwikkeling	Geen
Grondgebonden zoogdieren	Doden van dieren	Diverse soorten	Art. 3.10 lid 1a	Geen dieren doden, of ontheffing aanvragen
Vogels	Foerageergebied	Diverse soorten	Niet van toepassing; er wordt geen jaarrond beschermde nestplaats negatief beïnvloed	Geen
Vogels	Bezette nesten (niet jaarrond beschermd)	Diverse soorten	Art. 3.1 lid 2	Geen bezette nesten negatief beïnvloeden
Vogels	Jaarrond beschermde nest- en rustplaats	Niet aanwezig	Niet van toepassing	Geen
Vogels	Doden van dieren	Diverse soorten	Art. 3.1 lid 1	Geen vogel doden
Vleermuizen	Verblijfplaats	Niet aanwezig	Niet van toepassing	Geen
Vleermuizen	Foerageergebied	Diverse soorten	Niet van toepassing; functie wordt niet aangepast	Geen
Vleermuizen	Vliegroute	Niet aanwezig	Niet van toepassing	Geen
Vleermuizen	Doden van dieren	Niet van toepassing	Niet van toepassing	Geen
Amfibieën	Foerageergebied	Diverse soorten	Niet van toepassing; vrijstelling i.v.m. ruimtelijke ontwikkeling	Geen
Amfibieën	Vaste verblijfplaats	Diverse soorten	Niet van toepassing; vrijstelling i.v.m. ruimtelijke ontwikkeling	Geen
Amfibieën	Voortplantingsplaats	Niet aanwezig	Niet van toepassing	Geen
Amfibieën	Doden van dieren	Diverse soorten	Art. 3.10 lid 1a	Geen dieren doden, of ontheffing aanvragen
Overige soorten	Dieren en overige functies	Niet aanwezig	Niet van toepassing	Geen

Samenvatting van de wettelijke consequenties.

Soortgroep	Rust- en verblijfplaats	Voortplantingsplaats	Vliegroute (vleermuizen)	Essentieel foerageergebied	Wettelijke consequenties	Nader onderzoek vereist	Ontheffing vereist
Grondgebonden zoogdieren	ja	ja	n.v.t.	nee	ja	nee	Nee, tenzij dieren gedood worden
Vogels	nee	ja	n.v.t.	nee	ja	nee	Nee, tenzij bezette nesten negatief beïnvloed worden of vogels gedood worden
Vleermuizen	nee	nee	nee	nee	nee	nee	nee
Amfibieën	ja	nee	n.v.t.	nee	ja	nee	Nee, tenzij dieren gedood worden

Vereenvoudigde samenvatting van de wettelijke consequenties per diergroep.

5.6 Historische gegevens en overige bronnen

Er zijn geen historische gegevens van het plangebied bekend.

5.7 Volledigheid van het onderzoek

Het onderzoek is volledig uitgevoerd met geschikte weersomstandigheden.

HOOFSTUK 6 CONCLUSIES

De voorgenomen activiteiten worden gezien als 'ruimtelijke ontwikkeling'. Voor een aantal algemeen voorkomende en talrijke faunasoorten geldt in Gelderland een vrijstelling van de verbodsbepalingen 'vangen' en het 'opzettelijk beschadigen en vernielen van de rust- en voortplantingsplaats', als gevolg van werkzaamheden die in het kader van een ruimtelijke ontwikkeling worden uitgevoerd. Beschermde soorten mogen niet opzettelijk gedood worden in Gelderland als gevolg van een ruimtelijke ontwikkeling. Voor beschermde soorten, waarvoor die vrijstelling niet geldt, is een ontheffing vereist om ze te mogen doden. Wel geldt een vrijstelling om opzettelijk rust- en voortplantingslocaties te beschadigen en te vernielen. In het kader van de zorgplicht moet rekening worden gehouden met alle in het plangebied aanwezige planten en dieren en moet er gekozen worden voor een werkmethode en/of planning in de tijd, waardoor planten en dieren zo min mogelijk schade ondervinden als gevolg van de voorgenomen activiteiten.

Het plangebied behoort niet tot het Gelders Natuurnetwerk of Natura 2000-gebied. Vanwege de ligging buiten het Gelders Natuurnetwerk, leiden de voorgenomen activiteiten niet tot wettelijke consequenties, omdat de bescherming van het Gelders Natuurnetwerk geen externe werking kent. Gelet op de aard en omvang van de voorgenomen activiteiten, en de ligging nabij het Natura 2000-gebied Veluwe, kan een negatief effect op de instandhoudingsdoelen van Natura 2000-gebied Veluwe niet op voorhand uitgesloten worden. Geadviseerd wordt een stikstofberekening uit te voeren m.b.v. het programma Aeries Calculator.

De inrichting en het gevoerde beheer maken het plangebied niet tot een geschikte groeiplaats voor beschermde plantensoorten, maar wel tot geschikt functioneel leefgebied voor verschillende beschermde dieren. Mogelijk benutten vleermuizen, amfibieën, vogels en grondgebonden zoogdiersoorten het plangebied als foerageergebied, en bezetten sommige grondgebonden zoogdiersoorten er een vaste rust- en voortplantingsplaats, nestelen er vogels en bezetten amfibieën er een (winter)rustplaats. Vleermuizen bezetten geen vaste rust- of voortplantingsplaats in het plangebied en amfibieën bezetten geen voortplantingsplaats in het plangebied.

Van de in het plangebied nestelende vogelsoorten, is uitsluitend het bezette nest beschermd, niet het oude nest of de nestplaats. Bezette vogelnesten zijn beschermd en mogen niet beschadigd of vernield worden. Gelet op de aard van de werkzaamheden kan geen ontheffing verkregen worden voor het beschadigen of vernielen van bezette vogelnesten. De functie van het plangebied als foerageergebied voor vogels, wordt niet aangetast.

Voor de beschermde groundbonden zoogdieren en amfibieën, die een (winter)rust- en/of voortplantingslocatie in het plangebied bezetten, geldt een vrijstelling van de verbodsbepalingen 'vangen' en het 'beschadigen en vernielen van rust- en voortplantingslocaties. Grondgebonden zoogdieren en amfibieën mogen niet gedood worden als gevolg van het uitvoeren van de voorgenomen activiteiten. Wel geldt een vrijstelling voor het beschadigen en vernielen van rust- en voortplantingslocaties. Deze vrijstelling is van toepassing omdat er sprake is van een ruimtelijke ontwikkeling.

Door het bebouwen en verharderen van een deel van het plangebied, wordt de functie van het plangebied als foerageergebied voor de in het plangebied foeragerende grondgebonden zoogdieren, vleermuizen en amfibieën niet aangetast.

Bijlagen

Bijlage 1. De natuurkalender (indicatie voor het uitvoeren van werkzaamheden het kader van de zorgplicht)




Bijlage 2. Toelichting Wet natuurbescherming

Bijlage 3. Geraadpleegde bronnen

Bijlage 4: Fotobijlage

Bijlage 1 Natuurkalender

	jan	feb	mrt	apr	mei	jun	jul	aug	sep	okt	nov	dec
houtopstanden												
afzetten / hakhoutbeheer												
dunnen												
verwijderen opslag / exoot, nazorg												
heg afzetten												
knotten												
opsnoeien / opkronen												
hoogstam wintersnoei												
hoogstam zomersnoei												
bomen met winterslaapplaats vogels												
vleermuisbomen zomerverblijf												
vleermuisbomen paarplaats												
das												
hazelmuis struweel en hakhoutbeheer												
boomkikker struweel												
Grazige vegetaties												
maaieren vochtig/nat grasland												
maaieren droog schraalgrasland												
Wateren												
poel opschonen												
boomkikker wateren												
geelbuikvuurpad kleinschalig												
geelbuikvuurpad grootschalig												
Gebouwen m.b.t. vleermuizen												
zomerverblijf												
winterverblijf												

-  Optimale periode voor werkzaamheden.
-  Acceptabele periode voor werkzaamheden.
De werkzaamheden verrichten onder voorwaarden zoals beschreven in protocol.
-  Geen werkzaamheden in deze periode.
Wanneer er wel gewerkt moet worden is een ontheffing verplicht.

Bijlage 2

Toelichting Wet Natuurbescherming

Drie beschermingsregimes

De Wet natuurbescherming kent een apart beschermingsregime voor soorten van de Vogelrichtlijn, een apart beschermingsregime voor soorten van de Habitatrichtlijn (het Verdrag van Bern en het Verdrag van Bonn) en een apart beschermingsregime voor andere soorten, die vanuit nationaal oogpunt beschermd worden. Elk van deze beschermingsregimes kent zijn eigen verbodsbepalingen en vereisten voor vrijstelling of ontheffing van de verboden. Alle vogels (ruim 700 soorten), zijn beschermd. Daarnaast worden ongeveer 230 overige Europese en nationale soorten beschermd.

Om af te mogen wijken van de verbodsbepalingen via een ontheffing of vrijstelling moet aan drie criteria zijn voldaan:

- Ten eerste mag alleen van de verbodsbepaling afgeweken worden als er geen andere bevredigende oplossing voor de handeling mogelijk is.
- Ten tweede moet tegenover de afwijking van het verbod een in de wet genoemd belang staan. De wet geeft voor de verschillende beschermingsregimes aan wat die belangen zijn zoals volksgezondheid of openbare veiligheid.
- Tenslotte mag de ingreep geen afbreuk doen aan de staat van instandhouding van de soort.

Als aan deze drie vereisten voldaan is, kan een ontheffing worden verleend. Voor een aantal handelingen zijn bovendien vrijstellingen mogelijk, bijvoorbeeld in de vorm van een provinciale verordening of een gedragscode.

Soortenbescherming en het 'nee, tenzij principe'

De verbodsbepalingen voor vogels en Habitatrichtlijnsoorten in de Wet natuurbescherming sluiten vrijwel één op één aan bij de bepalingen uit de Vogelrichtlijn en de Habitatrichtlijn. De verbodsbepalingen zijn gericht op de bescherming van individuen van soorten.

Ook voor de andere soorten, die niet op grond van de Vogel- of Habitatrichtlijn maar vanuit nationaal oogpunt beschermd worden, geldt dat de verbodsbepalingen zien op het individu, maar of ontheffing verleend kan worden, wordt afgewogen tegen het effect van de ingreep op het populatieniveau van de soort.

Zorgplicht voor dieren en planten

Of dier- en plantensoorten nu wettelijk beschermd zijn of niet, iedereen moet voldoende rekening houden met in het wild levende dieren en planten en hun directe leefomgeving. De wet erkent daarmee de intrinsieke waarde van in het wild levende soorten. De Memorie van Toelichting zegt het zo: "De zorgplicht houdt in dat eenieder voldoende zorg in acht moet nemen voor de in het wild levende dieren en planten, alsmede voor hun directe leefomgeving. Overtreding van de zorgplicht is niet strafbaar gesteld; de zorgplicht kan wel door toepassing van bestuursdwang worden gehandhaafd".

Vrijstelling regelgeving

Onder de Wet natuurbescherming is niet altijd een ontheffing nodig bij handelingen met gevolgen voor beschermde plant- en diersoorten. In (veel) gevallen kunt u gebruik maken van een vrijstelling. Een vrijstelling is een uitzondering op een wettelijk verbod, die wordt vastgesteld voor een van te voren bepaalde categorie van gevallen. Er zijn verschillende vrijstellingen van de verboden voor beschermde soorten mogelijk. Een bekende en reeds in de praktijk toegepaste vorm van vrijstelling is die van de gedragscode. In de Wet natuurbescherming zijn voor beschermde soorten ook andere vormen van vrijstelling geïntroduceerd, zoals door middel van een Programmatische Aanpak of via een provinciale verordening. Overigens is ook een vrijstelling in de vorm van een ministeriële regeling mogelijk.

Provinciale staten kunnen vrijstelling van de verbodsbepalingen verlenen. Dit moet worden geregeld in een provinciale verordening.

Gedragscodes die zijn opgesteld onder de Flora- en faunawet kunnen worden uitgebreid ten aanzien van soorten die op grond van de Wet natuurbescherming beschermd worden maar dat op grond van de Flora- en faunawet nog niet waren. Goedkeuring van een gedragscode op grond van de Flora- en faunawet blijft ook onder de Wet natuurbescherming geldig, voor de duur van de goedkeuring. Daarna dient de gedragscode voor goedkeuring getoetst te worden aan de Wet natuurbescherming.

Welke soorten zijn beschermd?

De Wet natuurbescherming kent drie categorieën beschermde soorten:

1. Ten eerste worden alle van nature in Nederland in het wild levende vogels beschermd volgens het beschermingsregime van de Vogelrichtlijn.
2. Ten tweede worden soorten beschermd op grond van de Habitatrichtlijn, het Verdrag van Bern en het Verdrag van Bonn.
3. Tenslotte is er een beschermingsregime voor 'andere soorten' waaronder soorten vallen die vanuit nationaal oogpunt bescherming behoeven.

Beschermingsregime soorten Vogelrichtlijn § 3.1 Wn	Beschermingsregime soorten Habitatrichtlijn § 3.2 Wn	Beschermingsregime andere soorten § 3.3 Wn
Art 3.1 lid 1 Het is verboden in het wild levende vogels opzettelijk te doden of te vangen.	Art 3.5 lid 1 Het is verboden soorten in hun natuurlijke verspreidingsgebied opzettelijk te doden of te vangen	Art 3.10 lid 1a Het is verboden soorten opzettelijk te doden of te vangen
Art 3.1 lid 2 Het is verboden opzettelijk nesten, rustplaatsen en eieren van vogels te vernielen of te beschadigen, of nesten van vogels weg te nemen	Art 3.5 lid 4 Het is verboden de voortplantingsplaatsen of rustplaatsen van dieren te beschadigen of te vernielen	Art 3.10 lid 1b Het is verboden de vaste voortplantingsplaatsen of rustplaatsen van dieren opzettelijk te beschadigen of te vernielen
Art 3.1 lid 3 Het is verboden eieren te rapen en deze onder zich te hebben	Art 3.5 lid 3 Het is verboden eieren van dieren in de natuur opzettelijk te vernielen of te rapen	Niet van toepassing
Art 3.1 lid 4 en lid 5 Het is verboden vogels opzettelijk te storen, tenzij de storing niet van wezenlijke invloed is op de staat van instandhouding van de desbetreffende vogelsoort	Art 3.5 lid 2 Het is verboden dieren opzettelijk te verstoren	Niet van toepassing
Niet van toepassing	Art 3.5 lid 5 Het is verboden plantensoorten in hun natuurlijke verspreidingsgebied opzettelijk te plukken en te verzamelen, af te snijden, te ontwortelen of te vernielen	Art 3.10 lid 1c Het is verboden plantensoorten in hun natuurlijke verspreidingsgebied opzettelijk te plukken en te verzamelen, af te snijden, te ontwortelen of te vernielen

Verbodsbepalingen Wet natuurbescherming

Vrijgestelde soorten

In afwijking van de verboden in artikel 3.10, eerste lid, van de Wet is het toegestaan de onderstaande soorten opzettelijk te doden, en te vangen en de vaste voortplantingsplaatsen of rustplaatsen van deze soorten opzettelijk te beschadigen of te vernielen wanneer er geen andere bevredigende oplossing bestaat. De vrijstelling is van kracht wanneer de handeling verband houdt met de volgende activiteiten:

- de ruimtelijke inrichting of ontwikkeling van gebieden, daaronder begrepen het daarop volgende gebruik van het ingerichte of ontwikkelde gebied;
- het bestendig beheer of onderhoud aan vaarwegen, watergangen, waterkeringen, waterstaatswerken, oevers, vliegvelden, wegen, spoorwegen of bermen, of in het kader van natuurbeheer.

Nederlandse Naam	Wetenschappelijke Naam	Drenthe	Flevoland	Friesland	Gelderland	Groningen	Limburg	Noord-Brabant	Noord-Holland	Overijssel	Utrecht	Zeeland	Zuid-Holland	Ministerie EZ (AMVB RN art. 3.31)
Zoogdieren														
Aardmuis	<i>Microtus agrestis</i>	x	x	x	x	x	x	x	x	x	x	x	x	x
Bosmuis*	<i>Apodemus sylvaticus</i>	x	x	x	x	x	x	x	x	x	x	x	x	x
Bunzing	<i>Mustela putorius</i>	x	x	x		x	x			x	x	x	x	x
Dwergmuis	<i>Micromys minutus</i>	x	x	x	x	x	x	x	x	x	x	x	x	x
Dwergspitsmuis	<i>Sorex minutus</i>	x	x	x	x	x	x	x	x	x	x	x	x	x
Egel	<i>Erinaceus europaeus</i>	x	x	x	x	x	x	x	x	x	x	x	x	x
Eekhoorn	<i>Sciurus vulgaris</i>						x1							
Gewone bosspitsmuis	<i>Sorex araneus</i>	x	x	x	x	x	x	x	x	x	x	x	x	x
Haas	<i>Lepus europeus</i>	x	x	x	x	x	x	x	x	x	x	x	x	x
Hermelijn	<i>Mustela erminea</i>	x	x	x		x	x			x	x		x	x
Huisspitsmuis*	<i>Crocidura russula</i>	x	x	x	x	x	x	x	x	x	x	x	x	x
Konijn	<i>Oryctolagus cuniculus</i>	x	x	x	x	x	x	x	x	x	x	x	x	x
Molmuis	<i>Arvicola scherman</i>						x							
Ondergrondse woelmuis	<i>Pitymys subterraneus</i>	x	x	x	x	x	x	x	x	x	x	x		x
Ree	<i>Capreolus capreolus</i>	x	x	x	x	x	x	x	x	x	x	x	x	x
Rosse woelmuis	<i>Clethrionomys glareolus</i>	x	x	x	x	x	x	x	x	x	x	x	x	x
Steenmarter	<i>Martes foina</i>			x			x2							
Tweekleurige bosspitsmuis	<i>Sorex coronatus</i>	x	x	x	x	x	x	x	x	x	x	x		x
Veldmuis*	<i>Microtus arvalis</i>	x	x	x	x	x	x	x	x	x	x	x	x	x
Vos	<i>Vulpes vulpes</i>	x	x	x	x	x	x	x	x	x	x	x	x	x
Wezel	<i>Mustela nivalis</i>	x	x	x		x	x			x	x		x	x
Wild zwijn	<i>Sus scrofa</i>							x						
Woelrat	<i>Arvicola terrestris</i>	x	x	x	x	x	x	x	x	x	x	x	x	x
Amfibieën en reptielen														
Bruine kikker	<i>Rana temporaria</i>	x	x	x	x	x	x	x	x	x	x	x	x	x
Gewone pad	<i>Bufo bufo</i>	x	x	x	x	x	x	x	x	x	x	x	x	x
Hazelworm	<i>Anguis fragilis</i>						x3							
Kleine watersalamander	<i>Triturus vulgaris</i>	x	x	x	x	x	x	x	x	x	x	x	x	x
Levendbarende hagedis	<i>Zootoca vivipara</i>						x4							
Meerkikker	<i>Pelophylax ridibundus (Rana ridibunda)</i>	x	x	x	x	x	x	x	x	x	x	x	x	x
Middelste groene kikker / Bastaardkikker	<i>Pelophylax klepton esculentus (Rana esculenta)</i>	x	x	x	x	x	x	x	x	x	x	x	x	x

* voor deze soorten daarnaast algemene vrijstelling in/op gebouwen en bijbehorende erven Wnb 3.10 3e lid

x1 = vrijstelling geldt in de periode maart- april en juli tot en met november

x2 = vrijstelling geldt in de periode 15 augustus tot en met februari

x3 = vrijstelling geldt in de periode juli, augustus en september

x4 = vrijstelling geldt in de periode 15 augustus tot en met 15 oktober

Opmerking bij Friesland: in de stukken wordt ook vrijstelling gegeven voor de mol, maar deze is niet beschermd onder de Wnb.

wettelijke belangen:																				
3.10.2.a / Rnb 3.31.d	ikv RO en gebruik van gebieden	x	x	x	x	x	x	x	x	x	x	x	x	x	x	x	x	x	x	x
3.10.2.d	voorkomen onnodig lijden		x											x						
3.10.2.e / Rnb 3.31.b	ikv beheer of onderhoud landbouw of bosbouw	x	x	x	x	x	x	x			x	x	x	x	x	x	x	x	x	x
3.10.2.f / Rnb 3.31.a	ikv beheer of onderhoud overig	x	x	x	x	x	x	x	x	x	x	x	x	x	x	x	x	x	x	x
3.10.2.g	ikv beheer of onderhoud landsch kwaliteiten bepaald gebied	x	x	x	x			x	x			x	x	x	x					
3.10.2.i / Rnb 3.31.c	bestendig gebruik							x												x
(geldt alleen voor amfibieën) ikv bescherming wilde flora, fauna & habitats													x							

Lijst met soorten waarvoor een vrijstelling van de verbodsbepalingen geldt als gevolg van handelingen die in het kader van een ruimtelijke ontwikkeling worden uitgevoerd.

Bijlage 3. Geraadpleegde bronnen:

Internet:

<https://www.verspreidingsatlas.nl>

<https://www.synbiosys.alterra.nl/natura2000/>

<https://www.regelink.net/kenniscentrum/beschermde-soorten-wet-natuurbescherming/>

<http://www.netwerkgroenebureaus.nl/werken-aan-kwaliteit/vleermuisprotocol> (vleermuisprotocol)

<https://calculator.aerius.nl>

<http://www.ruimtelijkeplannen.nl>

<https://pdokviewer.pdok.nl/>

Bijlage 4. Fotobijlage



