






renvooi

-  bedrijfswoning
-  bijgebouw
-  te slopen agrarische bedrijfsbebouwing
-  onderlegger (GBKN)
-  perceelsgrens

gebouw	functie	oppervlakte
1	bedrijfswoning	-
2	bijgebouw	.. m ²
3	varkensstal	.. m ²
4	varkensstal	.. m ²
5	varkensstal	.. m ²
6	varkensstal	.. m ²
totaal:		ca. 4.000 m ²

Kadastraal bekend:

- Gemeente GARDEREN
- sectie: L
- perceel nr.: 88
- schaal: -

