

Dit document bevat rekenresultaten van AERIUS Calculator. Het betreft de hoogst berekende stikstofbijdragen per stikstofgevoelig Natura 2000-gebied, op basis van rekenpunten die overlappen met habitattypen en/of leefgebieden die aangewezen zijn in het kader van de Wet natuurbescherming, gekoppeld aan een aangewezen soort, of nog onbekend maar mogelijk wel relevant.

De berekening op basis van stikstofemissies gaat uit van de componenten ammoniak (NH₃) en/of stikstofoxide (NO_x).

Wilt u verder rekenen of gegevens wijzigen? Importeer de pdf dan in Calculator. Voor meer toelichting verwijzen wij u naar de website www.aerius.nl.

Berekening Situatie 1

- ▶ Kenmerken
- ▶ Samenvatting emissies
- ▶ Depositieresultaten
- ▶ Gedetailleerde emissiegegevens

Verdere toelichting over deze PDF kunt u vinden in een bijbehorende leeswijzer. Deze leeswijzer en overige documentatie is te raadplegen via:
<https://www.aerius.nl/handleidingen-en-leeswijzers>.

AERIUS CALCULATOR

Contact

Rechtspersoon	Inrichtingslocatie
Buro SRO	Sweers de Landasstraat 50, 6814 DG Zevenaar

Activiteit

Omschrijving	AERIUS kenmerk	
Kromme Akker Zuid	RhnNMk8JuVXj	
Datum berekening	Rekenjaar	Rekenconfiguratie
02 februari 2021, 09:59	2021	Berekend voor natuurgebieden

Totale emissie

	Situatie 1
NOx	6,38 kg/j
NH ₃	< 1 kg/j

Resultaten

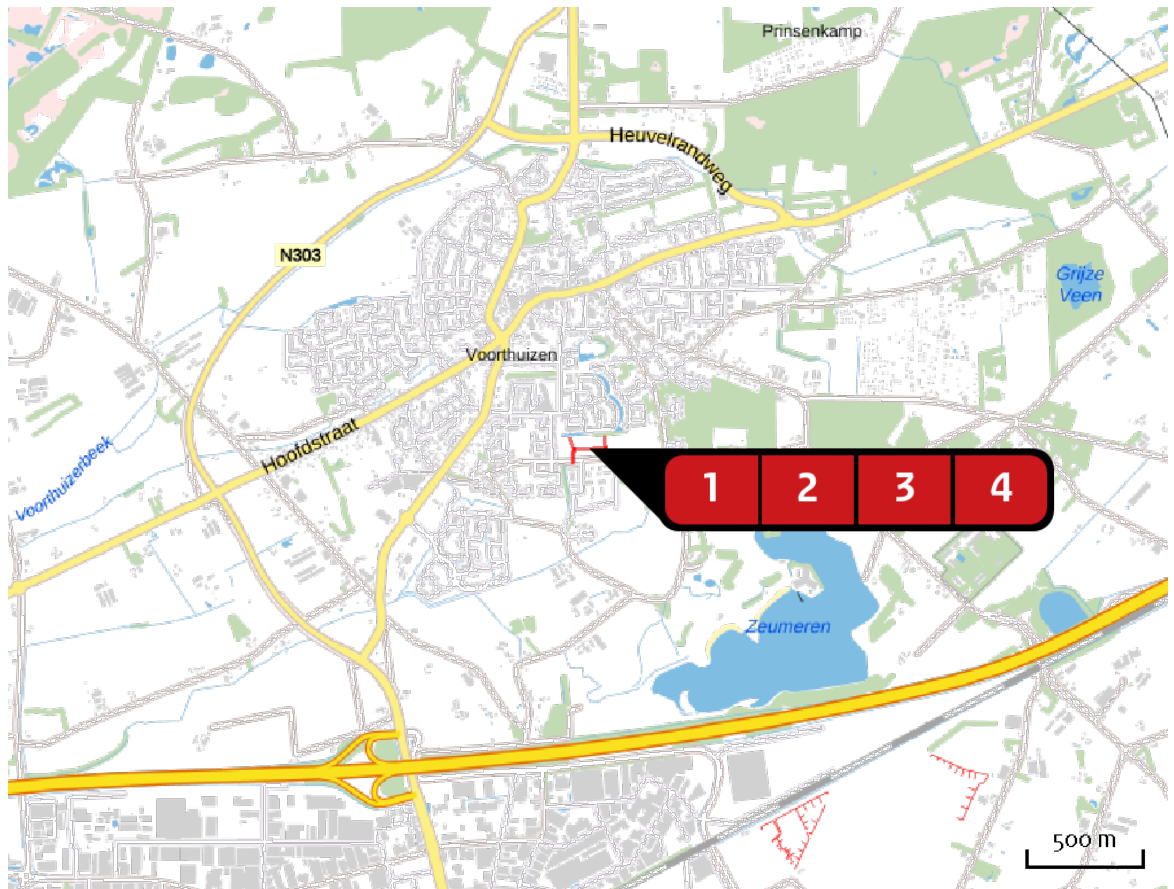
Hectare met
hoogste bijdrage
(mol/ha/j)

Natuurgebied
Uw berekening heeft geen depositieresultaten opgeleverd boven 0,00 mol/ha/jr.

Toelichting

Gebruik 62 woningen

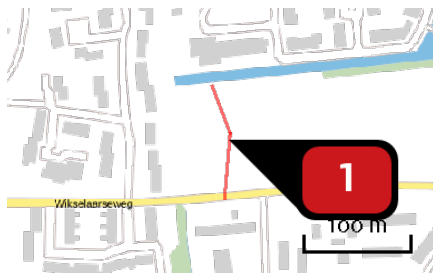
Locatie
Situatie 1



Emissie
Situatie 1

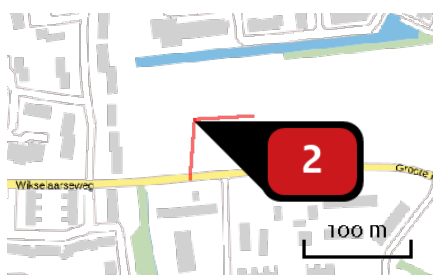
Bron Sector		Emissie NH ₃	Emissie NO _x
1	verkeer levensloopbestendige woningen Wegverkeer Binnen bebouwde kom	< 1 kg/j	< 1 kg/j
2	verkeer westelijke rijwoningen Wegverkeer Binnen bebouwde kom	< 1 kg/j	2,63 kg/j
3	verkeer oostelijke rijwoningen Wegverkeer Binnen bebouwde kom	< 1 kg/j	2,40 kg/j
4	verkeer tweekappers Wegverkeer Binnen bebouwde kom	< 1 kg/j	< 1 kg/j

Emissie
(per bron)
Situatie 1



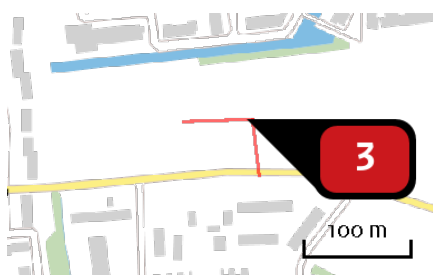
Naam
verkeer levensloopbestendige
woningen
Locatie (X,Y)
170084, 465907
NOx
< 1 kg/j
NH3
< 1 kg/j

Soort	Voertuig	Aantal voertuigen	Stof	Emissie
Standaard	Licht verkeer	80,0 / etmaal	NOx NH3	< 1 kg/j < 1 kg/j



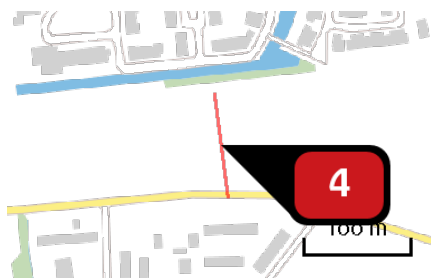
Naam
verkeer westelijke
rijwoningen
Locatie (X,Y)
170088, 465908
NOx
2,63 kg/j
NH3
< 1 kg/j

Soort	Voertuig	Aantal voertuigen	Stof	Emissie
Standaard	Licht verkeer	208,0 / etmaal	NOx NH3	2,63 kg/j < 1 kg/j



Naam
verkeer oostelijke
rijwoningen
Locatie (X,Y)
170216, 465915
NOx
2,40 kg/j
NH3
< 1 kg/j

Soort	Voertuig	Aantal voertuigen	Stof	Emissie
Standaard	Licht verkeer	176,0 / etmaal	NOx NH3	2,40 kg/j < 1 kg/j



Naam **verkeer tweekappers**
 Locatie (X,Y) **170225, 465911**
 NOx **< 1 kg/j**
 NH₃ **< 1 kg/j**

Soort	Voertuig	Aantal voertuigen	Stof	Emissie
Standaard	Licht verkeer	32,0 / etmaal	NOx NH ₃	< 1 kg/j < 1 kg/j

Disclaimer

Hoewel verstrekte gegevens kunnen dienen ter onderbouwing van een vergunningaanvraag, kunnen er geen rechten aan worden ontleend. De eigenaar van AERIUS aanvaardt geen aansprakelijkheid voor de inhoud van de door de gebruiker aangeboden informatie. Bovenstaande gegevens zijn enkel bruikbaar tot er een nieuwe versie van AERIUS beschikbaar is. AERIUS is een geregistreerd handelsmerk in Europa. Alle rechten die niet expliciet worden verleend, zijn voorbehouden.

Rekenbasis

Deze berekening is tot stand gekomen op basis van:

AERIUS versie 2020_20201216_c759386971

Database versie 2020_20201216_c759386971

Voor meer informatie over de gebruikte methodiek en data zie:

<https://www.aerius.nl/nl/factsheets/release/aerius-calculator-2020>