

Adviesbureau

Mertens B.V.

**QUICK SCAN BESCHERMDE PLANTEN- EN DIERSOORTEN
PLAGGENWEG 6 TE KOOTWIJKERBROEK**

Advies op het gebied van natuur, ruimtelijke ordening en natuurwetgeving.

Concept rapport



QUICK SCAN BESCHERMDE PLANTEN- EN DIERSOORTEN PLAGGENWEG 6 TE KOOTWIJKERBROEK



rapportnummer 2020.3647

mei 2020

In opdracht van:
VanWestreenen BV
Anthonie Fokkerstraat 1a
3772 MP Barneveld

Adviesbureau Mertens B.V.
Bureau voor natuur, ruimtelijke
ordening en natuurwetgeving

 Utrechtseweg 120, 6871 DV Renkum
 06-29458456

 info@adviesbureau-mertens.nl
 www.adviesbureau-mertens.nl

© Adviesbureau Mertens BV, Renkum, 2020.

Deze rapportage mag zonder schriftelijke toestemming vrij worden vermenigvuldigd. De verzamelde data zijn alleen te gebruiken voor het hier geschetste onderzoek en mogen niet voor andere doeleinden worden gebruikt.

INHOUDSOPGAVE

1. INLEIDING	2
1.1 INLEIDING	2
1.2 HET PLANGEBIED EN DE PLANNEN.....	2
1.3 DOELSTELLING VAN HET ONDERZOEK	5
1.4 OPBOUW RAPPORT	5
2. BESCHERMDE PLANTEN- EN DIERSOORTEN.....	7
2.1 WET NATUURBESCHERMING	7
2.2 RODE LIJST.....	7
3. METHODE.....	9
4. RESULTAAT INVENTARISATIE EN BEOORDELING	10
4.1 FLORA.....	10
4.2 VLEERMUIZEN.....	10
4.3 OVERIGE ZOOGDIEREN.....	10
4.4 BROEDVOGELS	11
4.5 AMFIBIEËN.....	11
4.6 VISSSEN.....	11
4.7 REPTIELEN	11
4.8 OVERIGE	12
5. SAMENVATTENDE CONCLUSIE	13
GERAADPLEEGDE LITERATUUR.....	14
BIJLAGEN	15
1. PLANGEBIED.....	16
2. BEGRIPPEN	17
3. VOORWAARDEN	19

1. INLEIDING

1.1 Inleiding

Er is het voornemen voor de ruimtelijke ontwikkeling van delen van de Plaggenweg 6 te Kootwijkerbroek. De aanwezigheid van beschermde planten- en diersoorten vormt een te onderzoeken aspect omdat met de plannen effecten kunnen ontstaan op soorten die beschermd zijn via de Wet natuurbescherming. Op grond hiervan is aan Adviesbureau Mertens B.V. uit Wageningen gevraagd om een verkennend veldonderzoek uit te voeren naar de aanwezigheid van wettelijk beschermde soorten en indien aanwezig, aan te geven hoe hiermee dient te worden omgegaan. In dit rapport worden de resultaten van deze verkenning gepresenteerd.



Figuur 1. Globale ligging van het plangebied aan de Plaggenweg 6 te Kootwijkerbroek.

1.2 Het plangebied en de plannen

Aan de Plaggenweg 6 te Kootwijkerbroek is een woning, erf en enkele schuren gelegen. Het initiatief bestaat uit de het verlengen van een nieuwbouwschuur (350 m²) naar het oosten, de bouw van een garage / berging (80 m²) en de bouw van een hobbystal (33 m²). Als gevolg hiervan wordt een bestaand gebouw gesloopt. De plannen gaan samen met landschappelijke inpassing.

Het hoofdgebouw, de woning, blijft staan en wordt in de huidige vorm behouden; de plannen voor deze woning zijn conserverend. Dit hoofdgebouw wordt derhalve niet betrokken bij onderhavige toetsing. In het plangebied ontbreekt het aan oppervlaktewater. Wel is in het noordoosten een vijver gelegen. In figuur 2 wordt een beeld gegeven van het plangebied op donderdag 30 april 2020 en in figuur 3 wordt een beeld gegeven van de plannen.



Uitbreidingslocatie schuur



Locatie nieuw te bouwen garage / berging



Locatie nieuw te bouwen hobbestal



Omgeving



Figuur 2. Foto-impressie van het plangebied aan de Plaggenweg 6 te Kootwijkerbroek.



Te slopen bijgebouw

Vervolg figuur 2. Foto-impresie van het plangebied aan de Plaggenweg 6 te Kootwijkerbroek.



Figuur 3. Impressie van de plannen aan de Plaggenweg 6 te Kootwijkerbroek.

1.3 Doelstelling van het onderzoek

De doelstelling van het onderzoek is tweeledig. Enerzijds wordt inzichtelijk gemaakt welke wettelijk beschermde natuurwaarden in het kader van de soortbescherming van planten- en diersoorten te verwachten zijn. Anderzijds worden de consequenties van deze aanwezigheid voor de planontwikkeling weergegeven. Gelet op de opdracht genoemd in de inleiding en de doelstelling, is het van belang dat de volgende vragen worden beantwoord:

1. Welke wettelijk beschermde planten- en diersoorten komen mogelijk voor ter plaatse van en in de directe omgeving van de Plaggenweg 6 te Kootwijkerbroek?
2. Welke verwachte wettelijk beschermde planten- en diersoorten ondervinden nadelen van de plansituatie?

1.4 Opbouw rapport

Na een korte uitleg over de soortbescherming van de Wet natuurbescherming (hoofdstuk 2) komen achtereenvolgens aan de orde:

- De onderzoeksmethode (hoofdstuk 3).
- Een beschrijving van de aanwezigheid van beschermde soorten (hoofdstuk 4).
- Een beoordeling van de effecten op beschermde soorten (hoofdstuk 5).

In bijlage 2 wordt een overzicht gegeven van de gebruikte definities en afkortingen. In bijlage 3 worden de voorwaarden van het onderzoek weergegeven.

2. BESCHERMDE PLANTEN- EN DIERSOORTEN

2.1 Wet natuurbescherming

Per 1 januari 2017 is de Wet natuurbescherming van kracht geworden. Deze wet implementeert de Vogel- en Habitatrichtlijn en andere verdragen in het nationaal natuurbeschermingsrecht. Het bevoegd gezag is Gedeputeerde Staten van de Provincie(s) waar een project wordt gerealiseerd. Gedeputeerde Staten kunnen deze bevoegdheid ook overdragen conform lid 7 van deze wet. Doorgaans zijn dit Omgevingsdiensten. De soortbescherming richt zich dan ook primair op de bescherming van plant- en diersoorten die genoemd zijn in deze richtlijnen.

Daarnaast is een deel van de soorten van de Rode Lijst (zie paragraaf 2.2) beschermd via de Wet natuurbescherming.

Voor alle in Nederland in het wild voorkomende planten- en diersoorten is de algemene zorgplicht van toepassing; handelen of nalaten die gevolgen kunnen hebben dienen achterwege gelaten te worden of er dienen maatregelen getroffen te worden om effecten te voorkomen, of zoveel mogelijk te beperken of ongedaan te maken.

Indien een plan resulteert in negatieve beïnvloeding van een soort of soorten kan ontheffing worden verleend conform artikel 3.3 van de Wet natuurbescherming voor soorten van artikel 3.1 en 3.2 (Vogelrichtlijnsoorten). Ontheffing kan worden verleend conform artikel 3.8 van de Wet natuurbescherming voor soorten van artikel 3.4 en 3.6 (Habitatrichtlijnsoorten). De criteria voor ontheffingsverlening voor deze soorten zijn identiek aan die Vogel- en Habitatrichtlijn omdat deze richtlijnen zijn geïmplementeerd in het nationaal recht. Het nationaal recht staat het niet toe om hiervan af te wijken. De criteria zijn:

- in het belang van de volksgezondheid en openbare veiligheid;
- in het belang van de veiligheid van het luchtverkeer;
- ter voorkoming van belangrijke schade aan gewassen, vee, bossen, visserij en wateren;
- ter bescherming van flora en fauna.

Om in aanmerking te komen voor een ontheffing dienen mitigerende en eventueel compenserende maatregelen genomen te worden die tot gevolg hebben dat soorten niet nadelig worden beïnvloed in het voorkomen en gedurende de uitvoering van een project.

Provincies kunnen voor de nationaal beschermde soorten een algemene vrijstelling verlenen. In de Provincie Gelderland wordt voor een aantal soorten generieke vrijstelling verleend in het kader van de ruimtelijke inrichting of ontwikkeling van gebieden. Het betreft o.a. aardmuis, bastaardkikker, bosmuis, bruine kikker, dwergmuis, dwergspitsmuis, egel, gewone bosspitsmuis, gewone pad, haas, huisspitsmuis, kleine watersalamander, konijn, meerkikker, ree, rosse woelmuis, veldmuis, vos en woelrat.

2.2 Rode lijst

De Rode lijst met bedreigde soorten is eind 2004 gepubliceerd in de Staatscourant en voor een deel in 2009 en 2017 herzien. Aan de op deze lijst genoemde soorten komt bescherming toe voor zover zij vallen onder het beschermingsregime van de Wet natuurbescherming.

Tussen de Wet natuurbescherming en de Rode lijsten bestaat geen formele relatie. Alleen op basis van "gunstige staat van instandhouding" kunnen bij beschermde Rode lijstsoorten "zwaardere" randvoorwaarden gelden ten aanzien van mitigerende en compenserende maatregelen dan voor algemene soorten. Zo zal het bij zeer algemeen voorkomende soorten die gering afnemen in aantal (Rode lijstsoort met het criterium gevoelig) relatief eenvoudig zijn om aan te tonen dat de "gunstige staat van instandhouding" niet in het geding komt. Voor soorten met een beperkt verspreidingsbeeld en die afnemen

in aantal (soorten van de Rode lijst met het criterium bedreigd of ernstig bedreigd) is een uitgebreide effectenstudie wenselijk. Voor deze soorten geldt namelijk de zorgplicht. Deze zorgplicht houdt in dat iedereen voldoende zorg in acht moet nemen voor alle in het wild levende dieren, inclusief hun leefomgeving en voor alle planten en hun groeiplaats. Dit artikel is derhalve ook gericht op het voorkomen van doden en verwonden van algemene soorten. Op deze manier wordt nader invulling gegeven aan de bescherming van soorten die in aantal en/of verspreiding afnemen.

3. METHODE

Op donderdag 30 april 2020 is een bezoek gebracht aan het plangebied en de directe omgeving die gelegen is aan de Plaggenweg 6 te Kootwijkerbroek. Gedurende dit bezoek is dit gebied en de directe omgeving beoordeeld op het mogelijk voorkomen van beschermde planten- en diersoorten. Dit vond plaats aan de hand van aanwezige ecotopen en sporen. Het dak met golfplaten van de te slopen schuur kon vanaf de grond worden overzien; er kon onder deze platen worden gezocht op donderdag 30 april 2020 naar nesten van bijvoorbeeld huismus.

Er is beperkt gebruik gemaakt van bestaande verspreidingsgegevens om het (potentieel) voorkomen van beschermde soorten te bepalen omdat deze via o.a. Waarneming.nl worden beheerd voor een veel groter gebied. Overige waarnemingen worden tevens bewaard voor een groot gebied, namelijk op kilometerniveau zoals weergegeven op www.telmee.nl. en op een nog groter schaalniveau in verspreidingsatlassen.

4. RESULTAAT INVENTARISATIE EN BEOORDELING

4.1 Flora

Het plangebied aan de Plaggenweg 6 te Kootwijkerbroek is volledig in cultuur gebracht. De aanwezigheid van beschermde planten wordt derhalve uitgesloten. Gedurende het verkennend veldonderzoek op donderdag 30 april 2020 zijn geen beschermde plantensoorten of resten van beschermde plantensoorten vastgesteld. Op grond hiervan wordt de aanwezigheid van beschermde plantensoorten uitgesloten.

4.2 Vleermuizen

Getoetst is op de verschillende functies die het plangebied kan hebben voor vleermuizen. Dit betreft plaatsen waar vleermuizen kunnen verblijven (verblijfplaatsen zoals kolonie-, paar- en winterverblijfplaatsen), vaste routen tussen verblijfplaatsen in de zomer en winter; respectievelijk vlieg- en migratierouten en plaatsen en gebieden waar vleermuizen foerageren.

De aanwezigheid van verblijfplaatsen zoals kolonie-, paar- en overwinteringsplaatsen van vleermuizen kan worden uitgesloten. In de te slopen opstal en in de aan te bouwen schuur aan de Plaggenweg 6 te Kootwijkerbroek zijn geheel geen geschikte openingen aangetroffen waarin vleermuizen kunnen verblijven. Het ontbreekt aan geschikte daklijsten en geschikte beluchtingsgaten om achter of in te kruipen. In de daken zijn geen openingen aangetroffen waarin vleermuizen zich kunnen ophouden. Langs de randen van het dak zit relatief veel spinnenrag dat wijst op de afwezigheid van vleermuizen. Gedurende het verkennend veldonderzoek zijn ook geen sporen van vleermuizen vastgesteld zoals keutels en afgebeten vleugels van vlinders. Negatieve effecten op verblijfplaatsen van vleermuizen worden derhalve uitgesloten.

In en in de directe omgeving blijft bebouwing en er komt vervangende bebouwing waardoor vleermuizen zich kunnen blijven oriënteren. Negatieve effecten op vliegroutes worden derhalve uitgesloten.

De aanwezigheid van migratieroutes wordt uitgesloten omdat grootschalige landschapselementen zoals dijken en rivieren niet voorkomen in het plangebied of aansluiten op het plangebied.

Met de realisatie van de plannen zal het gebied niet wezenlijk van vorm veranderen, gelet op de foerageermogelijkheden van vleermuizen. Mogelijk foerageert er gewone dwergvleermuis, ruige dwergvleermuis en laatvlieger als gevolg van de aanwezige ecotopen (pionierecotopen, verhardingen). Het plangebied is nu niet van waarde als essentieel foerageergebied en in de toekomst zal deze functie niet negatief verminderen doordat er geen essentiële zaken veranderen. In de omgeving zijn ook voldoende alternatieve foerageerplaatsen aanwezig. Negatieve effecten op de foerageermogelijkheden van vleermuizen worden derhalve uitgesloten.

4.3 Overige zoogdieren

Gelet op de aanwezige ecotopen van het plangebied en de geografische ligging (zie Broekhuizen e.a., 2016) wordt het de aanwezigheid van overige internationaal beschermde zoogdieren uitgesloten. Voor steenmarter is het plangebied geen leefgebied omdat er geen sporen zijn vastgesteld gedurende het verkennend veldonderzoek op donderdag 30 april 2020. De opstallen aan de Plaggenweg 6 te Kootwijkerbroek zijn ook gesloten waardoor het voorkomen van de steenmarter kan worden uitgesloten.

Aan de randen van het plangebied komen mogelijk bosmuis en huisspitsmuis voor. Voor deze algemeen voorkomende zoogdieren bestaat een algemene provinciale vrijstelling in de Provincie Gelderland.

4.4 Broedvogels

Gedurende het verkennend veldonderzoek op donderdag 30 april 2020 zijn geen geschikte (potentiële) nestlocaties aangetroffen voor vogels met vaste rust- en verblijfplaatsen. De te slopen opstal en in de aan te bouwen schuur zijn geen geschikte mogelijkheden vastgesteld voor vogels om in te verblijven. Voor huismus zijn er geschikte geen nestmogelijkheden onder de dakrand. Vanaf de grond was het mogelijk om onder het dak te kijken; er werden geen sporen van (nesten van) huismus aangetroffen zoals stootjes en uitwerpselen. Huismus is ook niet vastgesteld in en in de omgeving van het plangebied. Rond eind april is de meest geëigende periode voor het waarnemen van mussen. Voor gierzwaluw ontbreken geschikte openingen in muren en dak. Negatieve effecten op nesten en eieren van vogels met vaste rust- en verblijfplaatsen kunnen derhalve worden uitgesloten.

In het plangebied kunnen algemene broedvogels broeden zoals merel en roodborst. In verband met de aanwezigheid van algemene broedvogels is het noodzakelijk om de werkzaamheden te starten buiten het broedseizoen of op een manier te werken dat de vogels niet tot broeden komen (vogelverschrikkers gebruiken). Op deze manier kan worden voorkomen dat verbodsbepalingen van de Wet natuurbescherming worden overtreden.

4.5 Amfibieën

Gelet op de aanwezige ecotopen van het plangebied en de geografische ligging (zie Ravon.nl, Creemers & Delft, 2009) wordt de aanwezigheid van internationaal beschermde amfibieën uitgesloten.

Mogelijk komen aan de randen wel gewone pad, grote groene kikker, kleine watersalamander en bruine kikker voor. Voor deze algemeen voorkomende soorten is het plangebied geen essentieel leefgebied omdat in het gebied waar werkzaamheden zijn voorzien geen oppervlaktewater aanwezig is. Het ontbreekt daarnaast grotendeels aan een dekkende vegetatie die amfibieën beschutting geven. Voor de algemene soorten amfibieën bestaat een algemene provinciale vrijstelling.

4.6 Vissen

Door het ontbreken van essentieel oppervlaktewater in en direct rond het plangebied aan de Plaggenweg 6 te Kootwijkerbroek, wordt de aanwezigheid van vissen uitgesloten.

4.7 Reptielen

Gezien de huidige aanwezige ecotopen van de schuur en directe omgeving ten opzichte van de verspreiding van reptielen (zie Ravon.nl, Creemers & Delft, 2009), kan de aanwezigheid van reptielen worden uitgesloten.

4.8 Overige

Gezien de huidige aanwezige ecotopen kan de aanwezigheid van beschermde ongewervelden (o.a. diverse soorten dagvlinders en libellen) worden uitgesloten. Nationaal beschermde dagvlinders en libellen komen alleen voor in specifieke ecotopen.

5. SAMENVATTENDE CONCLUSIE

Er is het voornemen voor de ruimtelijke ontwikkeling van delen van de Plaggenweg 6 te Kootwijkerbroek. Deze activiteit zou kunnen samen gaan met effecten op beschermde planten- en diersoorten. Op grond hiervan is een verkennend veldonderzoek uitgevoerd naar het voorkomen van beschermde soorten.

In verband met de aanwezigheid van algemene broedvogels is het noodzakelijk om de werkzaamheden te starten buiten het broedseizoen of op een manier te werken dat de vogels niet tot broeden komen (vogelverschrikkers gebruiken). Op deze manier kan worden voorkomen dat verbodsbepalingen van de Wet natuurbescherming worden overtreden. Het voorkomen van verblijfplaatsen van vleermuizen wordt uitgesloten. Mogelijk vliegen en foerageren er vleermuizen. Gedurende en na realisatie van de plannen kunnen deze soorten er blijven vliegen en foerageren. Er zijn daarnaast mogelijk algemene nationaal beschermde zoogdieren en amfibieën aanwezig aan de rand van het perceel. Voor deze algemene soorten bestaat een algemene vrijstelling in de Provincie Gelderland. Het voorkomen van overige beschermde soorten wordt uitgesloten.

Op grond van bovenstaande analyse worden effecten op beschermde planten- en diersoorten uitgesloten; de ruimtelijke ontwikkeling van de Plaggenweg 6 te Kootwijkerbroek is niet in strijd met het gestelde binnen de Wet natuurbescherming.

De zorgplicht blijft onverkort van kracht. Deze zorgplicht houdt in dat iedereen voldoende zorg in acht moet nemen voor alle in het wild levende dieren, inclusief hun leefomgeving en voor alle planten en hun groeiplaats. Dit artikel is derhalve ook gericht op het voorkomen van doden en verwonden van algemene soorten. Voor- en gedurende de uitvoering dient hierbij rekening gehouden te worden.

GERAADPLEEGDE LITERATUUR

Literatuur

- Broekhuizen, S., Spoelstra, K., Thissen, J.B.M., 2016. Atlas van de Nederlandse Zoogdieren. Nationaal Natuurhistorisch Museum Leiden, VZZ, Nijmegen, 1-348.
- Creemers, C.M., Delft, J., 2009. De amfibieën en reptielen van Nederland. Nijmegen, 1-476.
- EEG, 1979. Richtlijn 79/43/EEG inzake het behoud van de Vogelstand. Publicatieblad den Europese Gemeenschap, nummer L. 103.
- EEG, 1992. Richtlijn 92/43/EEG inzake de instandhouding van wilde flora en fauna. Publicatieblad van den van de Europese Gemeenschap, nummer L. 206/7.
- Gerstmeier, R., Romig, T., 1997. Zoetwatervissen van Europa, Tirion, Baarn, 1-368.
- Hustings, F., Vergeer, J.W., Eekelder, P., 2002. Atlas van de Nederlandse broedvogels 1998-2000. Nationaal Natuurhistorisch Museum Leiden, SOVON, Beek-Upbergen, 1-584.
- Limpens, H., Mostert, K., Bongers, W., 1997. Atlas van de Nederlandse vleermuizen. KNNV, Gelderland, 1-260.
- Ministerie van Economische Zaken, Landbouw en Innovatie, Dienst Regelingen, 2009a. Aangepaste lijst jaarrond beschermde vogelnesten ontheffing Flora- en faunawet ruimtelijke ingreep. Ministerie van ELI (Dienst Regelingen), Den Haag.
- Ministerie van Economische Zaken, Landbouw en Innovatie, Dienst Regelingen, 2009b. Uitleg aangepaste beoordeling ontheffing ruimtelijke ingrepen Flora- en faunawet. Ministerie van ELI (Dienst Regelingen), Den Haag.
- Ministerie van Landbouw, Natuurbeheer en Visserij, 2004. Rode lijsten diverse soortgroepen.
- Ministerie van Landbouw, Natuurbeheer en Visserij, 2009. Rode lijsten diverse soortgroepen.
- Ministerie van Economische Zaken, 2016. Wet van 16 december 2015, houdende regels ter bescherming van de natuur (Wet natuurbescherming). Staatsblad van het Koninkrijk der Nederlanden 34 (2016), 1-84.
- SOVON, 1987. Atlas van de Nederlandse broedvogels.
- Nie, H.W. de, 1996. Atlas van de Nederlandse Zoetwatervissen. Media Publishing, Doetinchem, 1-151.
- Spikmans, F, Jong, T. de, 2006. Het waarnemen van zoetwatervissen, Nijmegen, 1-55.

Website

- www.ravon.nl
- www.waarneming.nl
- www.sovon.nl
- www.telme.nl
- www.zoogdiervereniging.nl
- www.netwerkecologischemonitoring.nl
- www.verspreidingsatlas.nl

BIJLAGEN

1. PLANGEBIED



2. BEGRIPPEN

Baltsplaats	Plaats waar een vleermuis al roepend rondvliegt in de herfst en die doorgaans wordt verdedigd tegen andere mannetjes.
Foerageergebied	Een gebied waar een vleermuis of een groep van vleermuizen foerageert. Dat gebied wordt regelmatig bezocht door vleermuizen om in te foerageren en dat doorgaans meerdere foerageerplaatsen kent die langere tijd worden gebruikt.
Foerageerplaats	Plek (jachtplek) waar wordt gejaagd door vleermuizen. De plek kan in de directe omgeving van de kolonieplaats liggen maar ook kilometers verderop.
Kolonie	Groep vleermuizen (kleine groep mannetjes of meestal grotere groep vrouwtjes, soms gemengd (soorten, geslacht)) die in het voorjaar tot de herfst bijeen blijven. De groep kan zich vestigen in gebouwen (in spouwmuren of onder daklijsten e.d.) of bomen (spechtengaten, scheuren). Een groep vrouwelijke vleermuizen wordt ook wel aangeduid als een kraamkolonie. In zo'n groep worden jongen geboren en grootgebracht. Een kolonie maakt vaak gebruik van meerdere verblijfplaatsen die soms gelijktijdig worden gebruikt.
Migratieroute	Een vaste route van zomerverblijfplaats naar winterverblijfplaats en visa versa (zie ook vliegroute) of een route in een andere tijd; bijvoorbeeld tussen foerageerplaatsen.
Paarplaats	Territorium van territoriale mannetjes. Voor de ruige dwergvleermuis en de rosse vleermuis is dit doorgaans te vinden in boomholten. Voor de laatvlieger en de dwergvleermuis is dit te vinden in gebouwen. Voor de watervleermuis is dit te vinden in bomen en later, tegen de winter, zijn ze te vinden in overwinteringverblijven. Het mannetje vormt een harem met meerdere vrouwtjes. De paartijd valt in de herfst (uitgezonderd de grootoorvleermuis waarbij het in april valt (vroeg voorjaar)). De hier geschetste situatie van de paring wordt in dit rapport omschreven als "herfst situatie".
Verblijfplaats	Een object (huis, boom, bunker, grot, kast en dergelijke) waarin een of meerdere vleermuizen verblijven (overdag of 's winters permanent).
Vliegroute	Route die door vleermuizen elke avond wordt gebruikt om van de kolonieplaats naar foerageergebied te vliegen en visa versa (zie ook migratieroute). Vrouwtjes met jongen keren soms midden in de nacht terug om de jongen te zogen en gebruiken dan de route. Vliegroutes liggen over het algemeen langs lijnvormige (landschaps)elementen als bomenlanen, huizenrijen e.d. De functies zijn beschutting bij winderig en koud weer, oriëntatie in verband met de echolokatie-geluiden en het vinden van voedsel.
Vorbijvliegend	Vleermuizen die voorbijvliegen, niet via een vaste route. Het betreft meestal zwervers of trekkers.
Zwermen	Direct na het uitvliegen, naar vooral voor het invliegen bij een kolonie zwermt een deel van de kolonie rond de kolonieplaats. Zwermgedrag is derhalve een indicatie voor een eventuele kolonieplaats.
Winterverblijfplaats	Een verblijfplaats waar in de winter een of meerdere vleermuizen in winterslaap (hibernation) gaan. Deze ruimte is doorgaans donker, heeft een hoge luchtvochtigheid en

temperatuurwisselingen zijn nihil.

Zomerverblijfplaats Een verblijfplaats die gebruikt wordt door vleermuizen die niet in winterslaap zijn waarvan niet aangetoond is dat het een kraamverblijfplaats dan wel een paarverblijfplaats is. In sommige gevallen vormen bijvoorbeeld mannetjes kleine groepjes.

3. VOORWAARDEN

Adviesbureau Mertens BV (ingeschreven in het handelsregister onder nummer 09110429) richt zich op de inventarisatie van natuur- en landschapswaarden en de eventuele effecten van plannen of projecten op deze waarden. Vaak wordt daarom getoetst aan de geldende wet- en regelgeving.

Dieren en planten kunnen zich vestigen na onderzoek en ook is er een mogelijkheid, dat ondanks onderzoek dieren zich verborgen houden of dat planten niet zijn opgekomen in een bepaald jaar doordat het bijvoorbeeld een droog of koud voorjaar is. Ook komt het zeer soms voor dat wilde dieren zich anders gedragen in bepaalde situaties zoals op plaatsen waar veel mensen komen, waar veel geluid is of veel lichtverstrooiing. Daarom heeft Adviesbureau Mertens BV een inspanningsverlichting en geen resultaatverplichting bij inventarisaties. Adviesbureau Mertens BV is niet aansprakelijk voor het zich verborgen houden, nadien vestigen of verplaatsen van soorten.

Zoals bovenstaand weergegeven wordt getoetst aan de geldende wet- en regelgeving. Een plan of project wordt met de grootste zorg getoetst door Adviesbureau Mertens BV. De geldende interpretatie van de wet- en regelgeving is aan verandering onderhevig en sinds de decentralisatie van bevoegde gezagen treden er ook regionale verschillen op. Adviesbureau Mertens BV is niet verantwoordelijk voor veranderde interpretatie van de wet- en regelgeving.

Na verrichtte werkzaamheden worden projecten soms overgedragen of wordt er op een andere manier invulling gegeven aan de uitvoering. Adviesbureau Mertens BV is niet aansprakelijk voor gevolgschade, of schade welke voortvloeit uit toepassingen van de resultaten van de werkzaamheden of andere gegevens afkomstig van Adviesbureau Mertens BV. De opdrachtgever vrijwaart Adviesbureau Mertens BV voor aansprakelijkheid van derden als gevolg van deze toepassingen.

Omdat dieren en planten zich verplaatsen, zich kunnen vestigen na onderzoek en de geldende interpretatie van wet- en regelgeving aan verandering onderhevig is, is een onderzoek twee jaar geldig. Na twee jaar dient een onderzoek en/of advies geactualiseerd te worden. De opdrachtgever is hiervoor zelf verantwoordelijk.

De interpretatie van wet- en regelgeving kan zijn gewijzigd na advies, de situatie kan veranderd zijn en daarnaast dient voldaan te worden aan de Zorgplicht van bijvoorbeeld de Wet natuurbescherming. Tijdig maar in ieder geval voorafgaand van start van eventueel fysieke werkzaamheden dient de initiatiefnemer / uitvoerder zich daarom opnieuw op de hoogte te stellen van eventueel aanwezige natuur- en landschapswaarden in en rond een plangebied en hoe hiermee moet worden omgegaan. Voor uitvoer dienen natuur- en landschapswaarden en eventueel gewijzigde situaties in kaart gebracht te worden en dient nagegaan te worden hoe hiermee moet worden omgegaan.

Adviesbureau Mertens BV is niet aansprakelijk voor indirecte en/of gevolgschade, waaronder mede wordt verstaan gederfde winst en schade als gevolg van bedrijfstagnatie.

Inzake schadevergoeding geldt bij een toerekenbare tekortkoming van Adviesbureau Mertens BV een aansprakelijkheidsbedrag van maximaal drie maal de opdrachtwaarde.

Adviesbureau

Mertens B.V.

Telefoon (06) 29 45 84 56

E-mail info@adviesbureau-mertens.nl



Advies op het gebied van natuur, ruimtelijke ordening en natuurwetgeving.