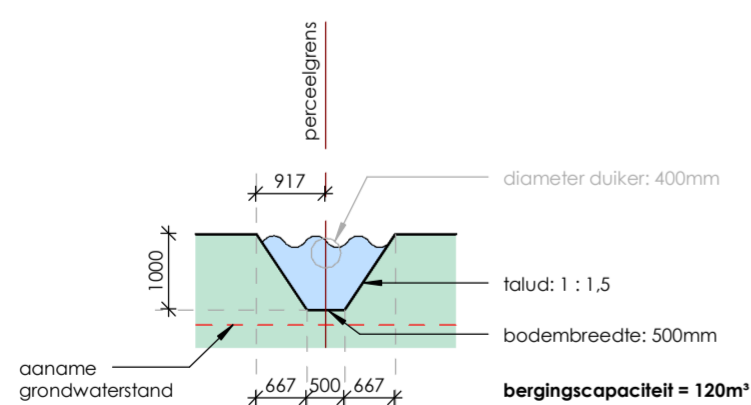




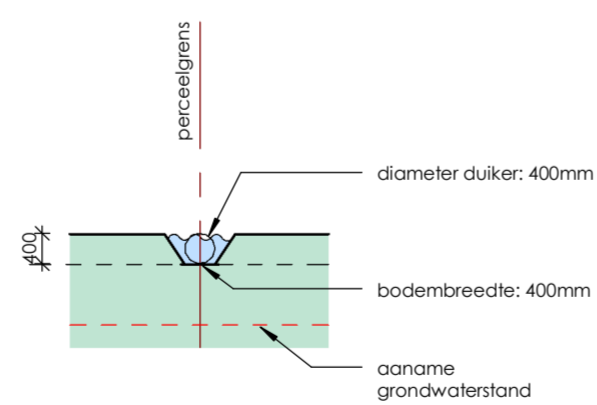
## Nieuwe situatie



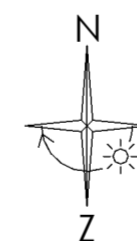
## Doorsnede zaksloot (noordzijde)

### Notitie:

Het hemelwater vanaf het terrein verloop via afschot richting de oostelijke C-sloot (t.p.v. de stuw), die in verbinding staat met de zaksloot. Deze C-sloot fungeert tevens als zaksloot. Er wordt een stuw aangebracht die deint als overloop als het water in de zaksloot te hoog komt te staan. Afschotrichting loopt van de oostzijde naar de noordzijde.



## Doorsnede afvoersloot (oostzijde)



kadastraal bekend  
gemeente : GARDEREN  
sectie : L  
nummer : 701  
schaal : 1:1000

deze tekening is niet geschikt voor uitvoering

**VO-01**  
Tekeningnummer

Opdrachtgever  
**De heer E. Maassen**  
Garderbroekerweg 175b  
3774 LD KOOTWIJKERBROEK

Project  
**Aanpassen beplanting en buitenopslag aan de Garderbroekerweg 175b Kootwijkerbroek**

Onderwerp  
**Beplantingsplan**  
Voorgestelde en gewenste situatie

Getekend:	Gecontroleerd:	Formaat:	Schaal:
TD		A1	1:1500
Fase:	Datum:	a:	b:
VO	14-12-2017	23-01-2018	20-03-2018
d:	e:	f:	k:
20-06-2018	29-11-2018	21-01-2019	07-05-2020

Seringstraat 15a • 6744 WZ EDERVEEN • T 0318 565121 • E info@vanmiddendorp.nl • I



**M16211**  
Werknummer