





## RENVOOI

-  bestaande bebouwing
-  te slopen bebouwing
-  nieuwe bebouwing
-  bestaande bomen
-  nieuwe bomen
-  nieuwe haag

### Hemelwaterberging:

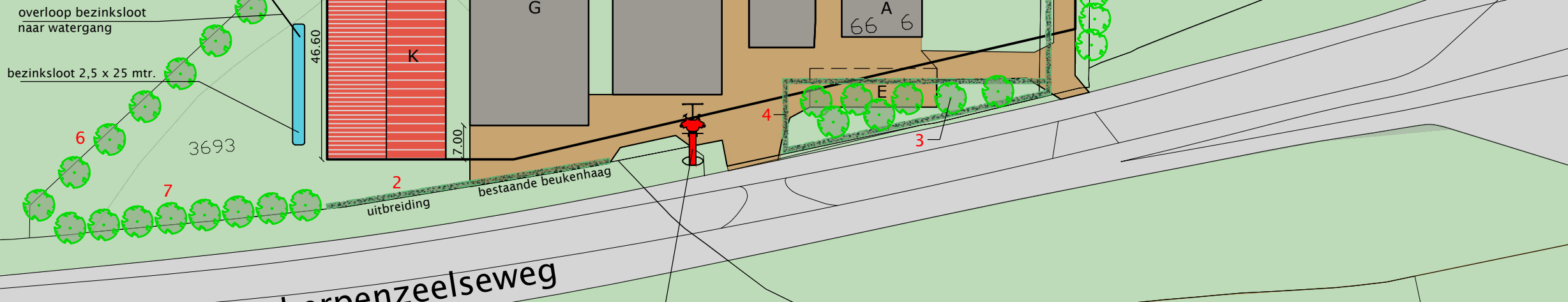
2500  
 opp. waterberging 62,5m<sup>2</sup> inhoud: 62,5x0,5= 30m<sup>3</sup>  
 gem. diepte 0,5m<sup>1</sup>

### Bouwmaterialen:

In het bouwplan zullen geen uitlogende en/of geocate bouwmaterialen worden toegepast.

overloop bezinkslot naar watergang

bezinkslot 2,5 x 25 mtr.



### PLANTLIJST

CODE	SOORTNAAM	PL.AFST	AANTAL	SOORT	MAAT
1	Alnus glutinosa	solitair	15 st	zwarte els	80-100
2	beukenhaag	haag	-		
3	fruitbomen	-	7 st		
4	Crataegus Monogyna	haag	-	Eenstijlige Meidoorn	-
5	Alnus glutinosa	8	5	Els	10-12
6	Salix alba	10	11 st	Schietwilg	10-12
7	Alnus glutinosa	solitair	8 st	Els	80-100

### Aanwezige bebouwing:

A	bedrijfswoning	
B	94 m <sup>2</sup>	
C	588 m <sup>2</sup>	140 st. vl. kalveren
D	637 m <sup>2</sup>	170 st. vl. kalveren
E	te slopen	
F	908 m <sup>2</sup>	
G	1146 m <sup>2</sup>	350 st. vl. kalveren
H	161 m <sup>2</sup>	
J	60 m <sup>2</sup>	
K	1146 m <sup>2</sup> +	320 st. vl. kalveren +
<b>TOTAAL</b>	<b>4740 m<sup>2</sup></b>	<b>1260 st. vl. kalveren</b>

### Aanwezige dieren:

# SCHERPENZEELSEWEG 66

0 10 20 30 40 50 m



## PROJECT

Wijziging bouwvlak agrarisch bedrijf  
 GEWENSTE SITUATIE

## SITUATIE

adres: Scherpenzeelseweg 66, 3772 MD Scherpenzeel  
 kad. bekend gem. Barneveld sectie F, nr. 3396  
 Schaal 1:1000

gewijzigd: a. ...  
 b. ...

**dbl** architecten  
 bureau

Meulunterseweg 34  
 6741 HN Lunteren  
 0318 482462  
 www.dbl-lunteren.nl

GETEKEND: G-JVG DATUM: 10-01-2019 PROJEKTNR: 17-013 TEKENINGNR: S-2