














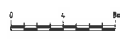


VERKLARING

-  waterpas en/of elementovername
-  beplantingsplan met planten
-  tegelverharding
-  asfaltverharding
-  halfverharding
-  opvloerbedruipen
-  opvloerbedruipen
-  bestaande kadestreeklus
-  nieuwe kadestreeklus
-  plantgrens/bestanden eigenaars
-  boomhoogte oorspronkelijk
-  gras speelgras en verkeerwaaier
-  beplanting met aanduiding
-  Nieuw Buis met aanduiding
-  Nieuw Buis met aanduiding
-  Nieuw Buis met aanduiding
-  Nieuw Buis met aanduiding
-  Nieuw Buis met aanduiding
-  Nieuw Buis met aanduiding
-  Nieuw Buis met aanduiding
-  Nieuw Buis met aanduiding
-  Nieuw Buis met aanduiding
-  Nieuw Buis met aanduiding



opn. verlaagd tot 10cm
boven bestaande straatprofiel

versie	datum	titel	ontwerper	tekenaar
01	01-01-2010	Watertoevoers- en afvoersplan	Arcadis	M. Meijer
<p>ARCADIS <small>Infrastructuur Water Milieu Gebouwen</small> Hel Rievelsdijk 55a Postbus 675 7300 AR Apeldoorn Tel 055 5615 999 Fax 055 5615 599 info@arcadis.nl www.arcadis.nl</p>				
Opdrachtnemer	Aanbestedingsbedrijf H. Verhoef BV			
Ontwerp	Watertoevoers- en afvoersplan Kerweg			
Project	Watertoevoers- en afvoersplan Kerweg			
Onderwerp	situatie uitbreidingslocatie Kerweg te Krootwijkenbroek deel midden			
Scale	Gegevens ontwerp			
Schaal	1:50	Datum	2010.01.01	
Baarslijst	1:50	Tijdstip	2010.01.01	
Cartograaf	M. Meijer			
Projectleider	M. Meijer			
C01032.100242.0100	03	1010.01.01		F



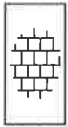
versie	1	datum	10-03-14	getekend	J. van
omschrijving	De aanpak van de wegbreedte bij de kerk 3.0, terreinplan				
gecolligeerd	afgeleverd	in gebruik	afgeleverd	afgeleverd	afgeleverd
		Het Rijkveld 59a Postbus 673 7300 AR Apeldoorn Tel: 055 5615 999 Fax: 055 5615 599 info@arcadis.nl www.arcadis.nl			
opdrachtgever	Aanneemingsbedrijf H Verhoef BV				
ontwerp					
project	Waterloets uitbreidingslocatie Kerkweg				
onderwerp	situatie uitbreidingslocatie Kerkweg te Kootwijkerbroek deel zuid				
fase	Definitief ontwerp				
schaal	1:200	duur	Water: 8 Maas		
bestemmingsplan	Al	status	Definitief		
contractnummer		projectleider	Kloosterman, P. (Kw)		
projectnummer		tekeningnummer	Kerse		
C01032.10024.2.0100		04	F		



waterpasserende elementenverharding



betonstraatstenen parkeervak



tegelverharding voetpad



asfaltverharding



halfverharding




opsluitband rijbaan



opsluitband voetpad



bestaande kadastrale grens



nieuwe kavelgrens



plangrens/kadastrale eigendom



bodemhoogte groengoot



gras, speelgras en veldbloemengessel



beplanting, met aanduiding:
Ls: *Luzula sylvatica*
Sg: *Symphytum grandiflorum* "Wisley Blue"



nieuwe boom, met aanduiding:

- A: *Liriodendron tulipifera* "Fastigiatum"
- B: *Zelkova serrata* "Village Green" (Zelkova)
- C: *Ginkgo biloba* (Japanse notenboom)
- D: *Cercis siliquastrum* (Judasboom)
- E: *Alnus Spaethii*



speeltoestel / spelaanleidingen (kei, paal)



nieuwe lichtmast,
verlichtingsplan nader uit te werken



opstelplaats minicontainer
huisvuil



keerwand (L-wand)



beschikbare nutstrook



putdekselhoogte



drain met doorspuitput



vuilwater-riool met inspectieput
en afstrooimichting