

VERKENNEND BODEMONDERZOEK

**Lange Zuiderweg 66
Voorthuizen**

Kenmerk PJ Milieu BV: 18025001A

A scenic rural landscape featuring a body of water in the foreground with ducks, a green field with cows, a line of trees, and wind turbines in the background under a blue sky with birds.

**LEVEN
EN WERKEN
MET LAND
EN WATER**



ASBEST
INVENTARISATIE



BODEM
ONDERZOEK



BODEM
SANERING



GEOHYDROLOGISCH
ADVIES

VERKENNEND BODEMONDERZOEK

Lange Zuiderweg 66 Voorthuizen

kenmerk PJ Milieu BV: 18025001A



opdrachtgever: Van Geresteijn & De Koning te Lunteren

datum rapport: 24 april 2018

kenmerk: 18025001A

status: Definitief

uitgevoerd door: PJ Milieu BV

projectleider en

rapporteur: M.W. Dorland | dorland@pjmilieu.nl

autorisatie: ir. H.J.R. van Dasselaar



INHOUDSOPGAVE

SAMENVATTING	4
1 INLEIDING.....	5
2 VOORONDERZOEK	6
2.1 Werkwijze	6
2.2 Resultaten vooronderzoek.....	6
2.2.1 Onderzoekslocatie	6
2.2.2 Omgeving.....	8
2.3 Hypothese en onderzoeksopzet.....	8
3 VELDONDERZOEK	10
3.1 Uitvoering	10
3.2 Resultaten	10
4 LABORATORIUMONDERZOEK	12
4.1 Uitvoering	12
4.2 Analyseresultaten	12
5 CONCLUSIES EN AANBEVELINGEN	14
5.1 Conclusies.....	14
5.2 Aanbevelingen.....	14

BIJLAGEN

- 1 | Boorprofielen met legenda en verklaring onafhankelijkheid uitvoering veldwerk
- 2 | Analysecertificaten
- 3 | Toetsing analyseresultaten
- 4 | Algemene achtergrondinformatie
- 5 | Toetsingskader
- 6 | Kadastrale kaart, topografisch overzicht en tekening

SAMENVATTING¹

In april 2018 is een verkennend bodemonderzoek uitgevoerd. De onderzoekslocatie bevindt zich ter plaatse van de Lange Zuiderweg 66 te Voorthuizen. Aanleiding tot het uitvoeren van het onderzoek is de voorgenomen functiewijziging. In tabel 1 zijn de uitvoering en de resultaten van het onderzoek schematisch weergegeven.

Tabel 1 Onderzoeksopzet, resultaten voor- en bodemonderzoek

Onderzoeksopzet	
Werkwijze vooronderzoek	NEN 5725, aanleiding A
Strategie bodemonderzoek	NEN 5740, onverdachte locatie
Vooronderzoek	
Oppervlakte onderzoekslocatie	Circa 3.000 m ²
Gebruik locatie	Braakliggend terrein
Bijzonderheden	Ten noordoosten van de onderzoekslocatie was mogelijk een ondergrondse dieseltank gelegen
Bodemonderzoek	
Bodemopbouw tot 2,5 m-mv	Zand met een humeuze bovenlaag
Grondwaterstand	0,8 m-mv
Bijmengingen of bijzonderheden	Geen bijzonderheden of bijmengingen
Analyseresultaten	Licht: kwik
bovengrond	
ondergrond	Geen verhoogde gehalten
grondwater	Licht: barium, cadmium, koper en zink

Eindconclusie

Geconcludeerd wordt dat de hypothese 'onverdachte locatie' geen stand houdt. Enkele parameters zijn in de bovengrond en in het grondwater aangetoond in een gehalten waarbij in lichte mate sprake is van verontreiniging. Een aanvullend onderzoek met een gewijzigde hypothese wordt echter niet noodzakelijk geacht. De vastgestelde milieuhygiënische bodemkwaliteit vormt geen belemmering de voorgenomen functiewijziging.

Aanbevelingen

De onderzoeksresultaten geven geen aanleiding om aanvullend of nader bodemonderzoek te adviseren. Bij afvoer van grond of verhardingsmaterialen van de locatie kan een aanvullend onderzoek verlangd worden.

¹ Voor een juiste interpretatie van de uitvoering en resultaten van het onderzoek dient de gehele rapportage te worden gelezen

1 INLEIDING

In opdracht van Van Geresteijn & de Koning te Lunteren is door PJ Milieu BV in april 2018 een verkennend bodemonderzoek uitgevoerd. De onderzoekslocatie bevindt zich ter plaatse van de Lange Zuiderweg 66 te Voorthuizen.

Aanleiding

Aanleiding tot het uitvoeren van het onderzoek is de voorgenomen functiewijziging.

Normering en verantwoording

Voorafgaand aan het veld- en laboratoriumonderzoek is vooronderzoek uitgevoerd volgens de NEN 5725², aanleiding A³. Het aansluitend uitgevoerde verkennend bodemonderzoek is gebaseerd op de NEN 5740⁴.

Doelstelling

Het doel van het vooronderzoek is inzicht krijgen in de mogelijke aanwezigheid van verontreinigingen op de onderzoekslocatie.

Het doel van het verkennend bodemonderzoek is het vaststellen van de actuele bodemkwaliteit. Een nadere uitwerking van **deze** doelstelling is omschreven in paragraaf 2.3.

Indeling rapport

In de rapportage worden de wijze van uitvoering en de resultaten van het onderzoek besproken. Op de volgende pagina's geven wij de resultaten van het vooronderzoek en het veld- en laboratoriumonderzoek weer. Het rapport sluit af met conclusies en aanbevelingen.

Verantwoording

Dit onderzoek is uitgevoerd met de grootst mogelijke nauwkeurigheid en conform de daarvoor opgestelde normen en richtlijnen. Desondanks dient opgemerkt te worden dat een bodemonderzoek slechts bestaat uit een steekproef, waarbij een relatief gering aantal boringen en analyses uitgevoerd worden. Het kan niet geheel uitgesloten worden dat op de locatie een verontreiniging aanwezig is, die bij dit onderzoek niet aangetroffen is.

Tenslotte wordt opgemerkt dat PJ Milieu BV geen financieel of zakelijk belang heeft bij de kwaliteit van de onderzochte locatie.

² NEN 5725, Bodem. Strategie voor het uitvoeren van milieuhygiënisch vooronderzoek, Delft 2017

³ De (verplicht) te onderzoeken aspecten worden in de NEN 5725 afhankelijk gesteld van de aanleiding van het onderzoek. Aanleiding A is als volgt geformuleerd: opstellen hypothese over de bodemkwaliteit ten behoeve van uit te voeren bodemonderzoek

⁴ NEN 5740, Bodem. Strategie voor het uitvoeren van verkennend bodemonderzoek, Delft 2009

2 VOORONDERZOEK

2.1 Werkwijze

Het vooronderzoek heeft betrekking op de onderzoekslocatie en de omgeving. De volgende bronnen zijn geraadpleegd:

- het Kadaster;
- de opdrachtgever;
- de omgevingsdienst De Vallei;
- het Bodemloket;
- website Provincie Gelderland;
- de Grondwaterkaart van Nederland, de Bodemkaart van Nederland en/of het DINOloket.

Voorafgaand aan de uitvoering van het bodemonderzoek zijn de onderzoekslocatie en de omgeving geïnspecteerd.

Onder bijlage 6 zijn opgenomen:

- een kadastrale kaart;
- het topografisch overzicht;
- een situatietekening.

In paragraaf 2.2 wordt het één en ander verwoord en geïnterpreteerd weergegeven. Daarnaast wordt relevante aanvullende informatie verstrekt.

2.2 Resultaten vooronderzoek

2.2.1 Onderzoekslocatie

Topografische en algemene gegevens

Enkele (topografische) gegevens van de onderzoekslocatie zijn weergegeven in tabel 2.

Tabel 2 Topografische en algemene gegevens locatie

Algemeen	
Adres onderzoekslocatie	Lange Zuiderweg 66
Gemeente	Barneveld
Kadastrale aanduiding	Gemeente Voorthuizen, sectie F, perceel 3578
Artikel 55	Ten aanzien van dit perceel zijn geen aantekeningen in het kader van het artikel 55 Wet bodembescherming opgenomen. Dit houdt in dat bij het Kadaster geen bodeminformatie geregistreerd is
Oppervlakte onderzoekslocatie	Circa 3.000 m ²
X-coördinaat	172.448
Y-coördinaat	466.421

Huidig gebruik

Ten tijde van uitvoering van het veldwerk was de locatie grotendeels braakliggend. Door de diverse grondroerende werkzaamheden en een natte periode was een groot deel niet begaanbaar/bereikbaar. De aanwezige opstallen waren reeds gesloopt. Tijdens de visuele inspectie van de locatie zijn geen bodembedreigende activiteiten aangetroffen. Te denken valt hierbij aan (ondergrondse) brandstoftanks of een relevante opslag van vloeistoffen. In bijlage 6 is een situatietekening opgenomen.

Historisch gebruik

De locatie maakte deel uit van de boerderij op huisnummer 66. De reeds gesloopte schuren/loodsen zijn gebouwd tussen 1994 en 2009, daarbij was de locatie vrijwel geheel bebouwd.

Na de sloop zijn de aanwezige kruipruimtes en kelders aangevuld en uitgevlakt met grond afkomstig van elders (Harselaar-Zuid). Binnen de onderzoekslocatie zijn verder geen relevante gegevens bekend met betrekking tot voormalige/historische bodembedreigende activiteiten. Te denken valt daarbij aan (ondergrondse) brandstoftanks, calamiteiten, ophogingen of dempingen. Dergelijke activiteiten kunnen aanleiding geven om bodemverontreiniging ter plaatse van de onderzoekslocatie te verwachten.

Van de locatie is ten behoeve van de bouw en uitbreiding van de schuren/loodsen een verkennend bodemonderzoek bekend. In tabel 3 zijn gegevens uit dit rapport beknopt weergegeven.

Tabel 3 Voorgaand bodemonderzoek

Lange Zuiderweg 66	
Type onderzoek	Verkennd bodemonderzoek
Onderzoeksbureau	Kattenbroek en Van der Streek
Datum rapport	19 juli 1997
Kenmerk rapport	DSVO97199
Aanleiding	Aanvraag bouwvergunning
Resultaten bovengrond	Licht: minerale olie (betreft thermisch gereinigde grond)
Resultaten ondergrond	Geen verhoogde gehalten
Resultaten grondwater	Licht: arseen, chroom en zink
Bijzonderheden	Plaatselijk is thermische gereinigde grond toegepast; geen puin aangetroffen
Conclusies	Multifunctionele bodem
Aanbevelingen	Geen belemmering voor de bouwvergunning

In verband met de aanvulling van de kruipruimtes en kelders is grond aangevoerd van elders. Deze grond is gekeurd conform de Regeling en het Besluit bodemkwaliteit. In tabel 4 zijn gegevens uit deze rapporten beknopt weergegeven.

Tabel 4 Partijkeuring grond

Type onderzoek	Partijkeuring grond
Onderzoeksbureau	PJ Milieu BV
Datum rapport	12 maart 2018
Kenmerk rapport	18018301G
Keuringslocatie	Stavorenweg / Hamburgerweg Barneveld (Harselaar-Zuid)
Aanleiding	Afvoer en toepassing van de grond elders
Resultaten grond	Klasse Altijd Toepasbaar
Bijzonderheden	Geen bijmengingen aangetroffen / onverdacht ten aanzien van asbest

Toekomstig gebruik

Men is voornemens ter plaatse van de onderzoekslocatie nieuwbouw van een tweetal woningen te realiseren.

Asbest

Onbekend is of op de locatie inspoelzones van eventuele asbesthoudende dakbedekking aanwezig was. Verder is vrijwel het gehele terrein aangevuld met APO4 gekeurde grond (zie tabel 4), welke onverdacht is ten aanzien van asbesthoudende materialen. Ook zijn tijdens het eerder uitgevoerde bodemonderzoek (zie tabel 3) geen puin, puinverhardingen of stortmateriaal aangetroffen. Het bovenstaande zal niet leiden tot de hypothese 'asbestverdachte bodem'.

2.2.2 Omgeving

Definiëring omgeving

De omgeving wordt gedefinieerd als de onderzoekslocatie en een 'strook grond' hieromheen tot een afstand van maximaal 25 meter.

Gebruik

De onderzoekslocatie is gelegen in het buitengebied van de gemeente. Het gebied wordt in hoofdzaak benut voor agrarische doeleinden. Voor zover bekend blijft dit gebruik ongewijzigd.

Bodembedreigende activiteiten

Uit gegevens van de Provincie Gelderland blijkt dat direct ten noordoosten van de onderzoekslocatie mogelijk een ondergrondse dieseltank was gelegen (globale ligging: zie bijlage 6). Bij de Omgevingsdienst De Vallei en bij de opdrachtgever is navraag gedaan omtrent de ondergrondse tank. Bij beide zijn echter geen gegevens bekend. Verder zijn in de directe omgeving van de onderzoekslocatie geen bodembedreigende activiteiten bekend geworden.

Bodeminformatie

Van de omgeving is geen bodeminformatie (bijvoorbeeld een voorgaand bodemonderzoek of een bodemsanering) bekend.

Bodemopbouw en geohydrologie

De locatie is opgenomen in rapport GWK 37 en gelegen op kaartblad 32 oost. Regionaal bestaat de bodem tot 10 meter min maaiveld (m-mv) uit zand. De regionale grondwaterstroming is westelijk gericht. De onderzoekslocatie bevindt zich in een grondwaterbeschermingsgebied (intrekgebied).

Achtergrondgehalten

De gemeente Barneveld beschikt over een (regionale) bodemkwaliteitskaart. De uitkomsten van het onderzoek kunnen met de in deze kaart genoemde achtergrondgehalten worden vergeleken. Over het algemeen vindt dit echter alleen plaats als in de grondmonsters matig of sterk verhoogde gehalten zijn aangetoond.

2.3 Hypothese en onderzoeksopzet

Op basis van de resultaten van het vooronderzoek wordt niet verwacht dat op de locatie sprake zal zijn van aanwezigheid van bodemverontreiniging. Het verkennend bodemonderzoek wordt uitgevoerd conform de NEN 5740, onderzoeksstrategie voor een onverdachte niet-lijnvormige locatie (ONV-NL).

Het doel van het verkennend bodemonderzoek in deze situatie is aan te tonen dat op de onderzoekslocatie redelijkerwijs gesproken geen verontreinigende stoffen aanwezig zijn in de grond of het freatisch grondwater in gehalten boven respectievelijk de achtergrondwaarde en de streefwaarde.

De locatie heeft een oppervlakte van circa 3.000 m². In tabel 5 zijn de uit te voeren veld- en laboratoriumwerkzaamheden schematisch weergegeven. De werkzaamheden zijn gebaseerd op de in tabel genoemde strategie.

Tabel 5 Onderzoeksstrategie en veld- en laboratoriumonderzoek

Onderzoeksstrategie voor een onverdachte niet-lijnvormige locatie (ONV-NL)					
Veldonderzoek Aantal boringen en peilbuizen			Laboratoriumonderzoek Aantal (meng)monsters		
Boring tot 0,5 m	èn boring tot grondwater ¹	èn boring met peilbuis	Grond		Grondwater
			Bovengrond	Ondergrond	
9	2	1	2	1	1

¹ indien de grondwaterspiegel zich ondieper dan 1,0 m-mv bevindt, geldt een boordiepte van 1,0 m. Indien de grondwaterspiegel zich dieper dan 2,0 m-mv bevindt, geldt een boordiepte van 2,0 m.

In verband met de mogelijke aanwezigheid van ondergrondse dieseltank ten noordoosten van de onderzoekslocatie wordt de peilbuis in de nabijheid geplaatst. Aanvullend onderzoek naar asbest in de bodem wordt, op basis van de resultaten van het vooronderzoek, op voorhand niet noodzakelijk geacht.

3 VELDONDERZOEK

3.1 Uitvoering

Het veldonderzoek is uitgevoerd door minimaal 1 gecertificeerd persoon van PJ Milieu BV (bijlage 1, verklaring onafhankelijkheid uitvoering veldwerk) conform de Beoordelingsrichtlijn voor het SIKB-procescertificaat voor veldwerk bij milieuhygiënisch bodemonderzoek (BRL SIKB 2000) en de protocollen 2001⁵ en 2002⁶.

Op 5 april 2018 is het veldwerk uitgevoerd als omschreven in paragraaf 2.3. De verrichte boringen en de geplaatste peilbuis zijn gecodeerd vanaf nr. 1.

Het grondwater is bemonsterd op 13 april 2018. Gelijktijdig zijn de stand, de zuurgraad (pH), het geleidingsvermogen (ec) en de troebelheid van het grondwater bepaald.

De situering van de boorpunten is aangegeven op de tekening (bijlage 6). Een uitgebreide omschrijving van de onderzoeksmethodiek is opgenomen in bijlage 4.

3.2 Resultaten

In bijlage 1 is van elke boring een boorprofiel opgenomen. De globale bodemopbouw van de locatie is in tabel 6 omschreven.

Tabel 6 Globale bodemopbouw onderzoekslocatie

Traject (m-mv)	Lithologische beschrijving
0,0 – 0,5	Zand, matig fijn, zwak humeus
0,5 – 2,5	Zand, matig fijn, zwak tot matig siltig

m-mv = meter minus maaiveld

Zintuiglijke waarnemingen vaste bodem

Bij de uitvoering van het veldwerk zijn geen bijzonderheden (waaronder olie-indicaties) of bijmengingen aangetroffen, die kunnen duiden op aanwezigheid van bodemverontreiniging. Door de diverse grondroerende werkzaamheden en de natte periode waren grote delen van de locatie onbereikbaar voor bemonstering of inspectie. Echter op basis van het vooronderzoek (zie 2.2.1. – asbest) wordt niet verwacht dat ter plaatse asbestverdachte materialen aanwezig zijn. In de bodem zijn geen bijmengingen of bijzonderheden (olie-indicaties) aangetroffen.

Grondwaterstand, zuurgraad, geleidingsvermogen en troebelheid

In tabel 7 zijn de resultaten van de veldmetingen aan het grondwater schematisch weergegeven.

Tabel 7 Veldmetingen grondwater

Peilbuis	Datum monstername	Grondwaterstand (m-mv)	Zuurgraad (-)	Geleidbaarheid (µS/cm)	Troebelheid (NTU)
1	13 april 2018	0,8	7,5	1.390	8,6

⁵ Plaatsen van handboringen en peilbuizen, maken van boorbeschrijvingen, nemen van grondmonsters en waterpassen

⁶ Het nemen van grondwatermonsters

De in tabel 7 genoemde waarden aan zuurgraad en geleidbaarheid kunnen als normaal beschouwd worden. De troebelheid is niet boven 10 NTU aangetoond.

Zintuiglijke waarnemingen grondwater

In tabel 8 zijn de zintuiglijke waarnemingen bij de watermonsternamen schematisch weergegeven.

Tabel 8 Zintuiglijke waarnemingen grondwater

Peilbuis	Bijzonderheden	Goed-/slechtlopend	Belucht
1	Geen	Goed	Nee

4 LABORATORIUMONDERZOEK

4.1 Uitvoering

De verzamelde monsters zijn ter analyse aangeboden aan het RvA-geaccrediteerde laboratorium Eurofins Analytico Milieu B.V. te Barneveld.

De resultaten van het veldonderzoek geven geen aanleiding meerdere (meng)monsters te onderzoeken of andere analyses uit te voeren dan conform de gehanteerde strategie (zie paragraaf 2.3).

In tabel 9 zijn de monsteromschrijvingen en de stoffen waarop de betreffende monsters zijn onderzocht, schematisch weergegeven.

Tabel 9 Monsteromschrijvingen en geanalyseerde parameters

Monstercode	Boringen	Traject (m-mv)*	Geanalyseerde parameters
Grond			
MM-1	1 t/m 8 en 12	0,0 - 0,5	Standaardpakket bodem ⁷ , lutum en organische stof
MM-2	9, 10 en 11	0,0 - 0,5	Standaardpakket bodem, lutum en organische stof
MM-3	1 en 9	0,5 - 1,0	Standaardpakket bodem, lutum en organische stof
Grondwater			
1-1-1	1	1,5 - 2,5	Standaardpakket grondwater ⁸

MM = mengmonster

* = het betreft de minimale en maximale monsternamediepte. Op het analysecertificaat is het monsternametraject per boring weergegeven

4.2 Analyseresultaten

De analysecertificaten zijn opgenomen in bijlage 2.

De analyseresultaten zijn getoetst met behulp van BoToVa aan de achtergrond-/streef⁹- en interventiewaarden en indicatief¹⁰ volgens het Besluit¹¹ en de Regeling¹² bodemkwaliteit. Verder informatie over het toetsingskader is opgenomen in bijlage 5.

Het resultaat van de toetsing is in bijlage 3 numeriek weergegeven. In onderstaande tabellen is het resultaat van de toetsing verwoord¹³ opgenomen voor respectievelijk de grond en het grondwater.

⁷ Droge stof, metalen (barium, cadmium, kobalt, koper, kwik, molybdeen, nikkel, lood en zink), minerale olie (GC), PAK (10) en PCB (7)

⁸ Metalen (barium, cadmium, kobalt, koper, kwik, molybdeen, nikkel, lood en zink), aromaten (BTEXN), styreen, VOCL (11), vinylchloride, 1,1 dichlooretheen, chloorpropanen (3), bromoform en minerale olie (GC)

⁹ Het betreffen de door de gemeente vastgestelde locatiespecifieke achtergrondwaarden (zie bodemkwaliteitskaart) en/of de landelijk vastgestelde generieke waarden (AW2000)

¹⁰ Mogelijke klassen zijn: 'Altijd toepasbaar', 'Klasse Wonen', 'Klasse Industrie', 'Niet toepasbaar' en 'Nooit toepasbaar'

¹¹ Besluit van 22 november 2007

¹² Regeling van 13 december 2007, nr. DJZ2007124397. Tevens zijn navolgende wijzigingen van de Regeling van toepassing

¹³

- niet verhoogd: het gehalte overschrijft de achtergrond-/streefwaarde niet; er is in principe sprake van een 'schoon' monster (NB: ook de als licht verhoogd gerapporteerde 'parameters * factor 0,7' kunnen als 'niet verhoogd' worden beschouwd, indien alle individuele parameters de detectiegrens AS3000 niet overschrijden)
- licht verhoogd: het gehalte overschrijft de achtergrond-/streefwaarde, maar de tussenwaarde (het gemiddelde van de achtergrond-/streef- en interventiewaarde) wordt niet overschreden. De

Tabel 10 Monsteromschrijving grond(meng)monsters en resultaat toetsing

Monstercode	Boringen	Grondsoort*	Bijmengingen**	Resultaat toetsing***	Klasse-indeling%
Bovengrond					
MM-1	1 t/m 8 en 12	Grond	-	Licht: kwik (0,21)	Altijd toepasbaar
MM-2	9, 10 en 11	Grond	-	-	Altijd toepasbaar
Ondergrond					
MM-3	1 en 9	Zand	-	-	Altijd toepasbaar

MM = mengmonster

* = indeling in hoofdnamen: zand, grond (humeus zand), klei, leem of veen

** = voor de mate en voor meer details wordt verwezen naar de boorprofielen in bijlage 1

*** = mate van verhoging (licht, matig of sterk). Tussen haakjes het gemeten gehalte in mg/kg d.s.

- = geen bijmengingen of geen verhoogde gehalten boven de achtergrondwaarden

% = betreft indicatieve toetsing aan Besluit en Regeling bodemkwaliteit

Tabel 11 Monsteromschrijving grondwater en resultaat toetsing

Monstercode	Peilbuis	Resultaat toetsing*
1-1-1	1	Licht: barium (130), cadmium (0,46), koper (28) en zink (180)

* = mate van verhoging (licht, matig of sterk). Tussen haakjes het gemeten gehalten in µg/l

- = geen verhoogde gehalten boven de streefwaarden

verontreiniging is naar verwachting dermate gering dat veelal geen nadere actie (onderzoek of sanering) noodzakelijk is

- matig verhoogd: het gehalte overschrijdt de tussenwaarde. Nader onderzoek kan worden aanbevolen om te bepalen of er inderdaad sprake is van relevante bodemverontreiniging
- sterk verhoogd: het gehalte overschrijdt de interventiewaarde. Nader onderzoek naar de aard, mate, omvang en oorzaken van de verontreiniging is in de meeste gevallen noodzakelijk

5 CONCLUSIES EN AANBEVELINGEN

5.1 Conclusies

Op basis van de resultaten van het uitgevoerde vooronderzoek is geconcludeerd dat de onderzoekslocatie onverdacht is ten aanzien van bodemverontreiniging. De opzet van het bodemonderzoek is gebaseerd op de Onderzoeksstrategie voor een onverdachte niet-lijnvormige locatie (ONV-NL).

Geconcludeerd wordt dat de hypothese 'onverdachte locatie' geen stand houdt. Enkele parameters zijn in de bovengrond en in het grondwater aangetoond in een gehalten waarbij in lichte mate sprake is van verontreiniging. Een aanvullend onderzoek met een gewijzigde hypothese wordt echter niet noodzakelijk geacht. De vastgestelde milieuhygiënische bodemkwaliteit vormt geen belemmering de voorgenomen functiewijziging.

5.2 Aanbevelingen

De onderzoeksresultaten geven geen aanleiding om aanvullend of nader bodemonderzoek te adviseren.

Het onderzoek is onder Kwalibo (een onderdeel van het Besluit bodemkwaliteit) uitgevoerd. Het betreft echter geen partijkeuring. Bij afvoer van grond of verhardingsmaterialen van de locatie kan er sprake zijn van verwerkingskosten. Door derden kan, ongeacht de resultaten van dit bodemonderzoek, een keuring van de af te voeren partij verlangd worden.

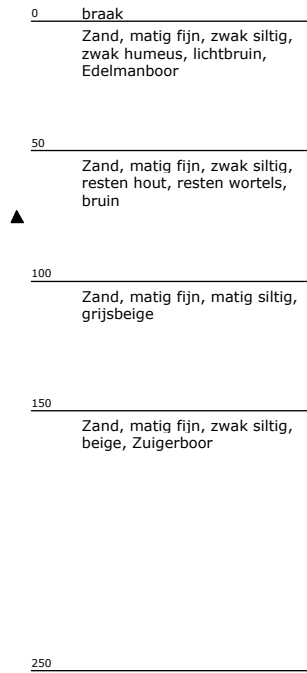
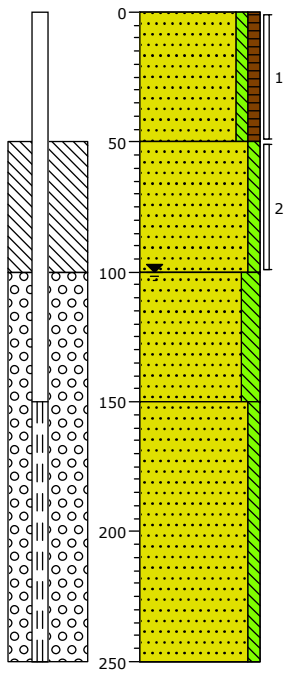
Bijlage | 1

Boorprofielen met legenda

Verklaring onafhankelijkheid uitvoering veldwerk

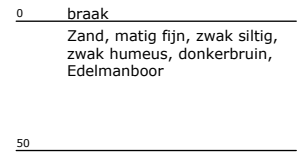
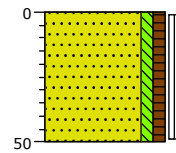
Boring: 1

Datum: 05-04-2018
Boormeester: Martijn Gorter



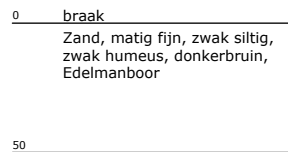
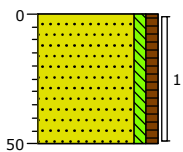
Boring: 2

Datum: 05-04-2018
Boormeester: Martijn Gorter



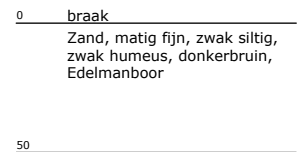
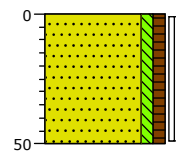
Boring: 3

Datum: 05-04-2018
Boormeester: Martijn Gorter



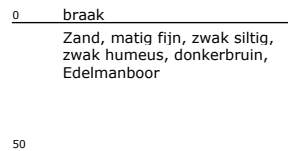
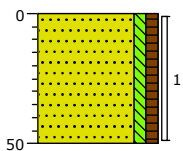
Boring: 4

Datum: 05-04-2018
Boormeester: Martijn Gorter



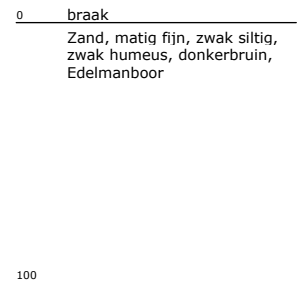
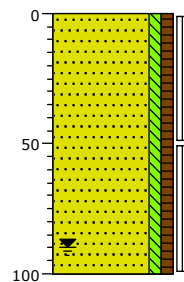
Boring: 5

Datum: 05-04-2018
Boormeester: Martijn Gorter



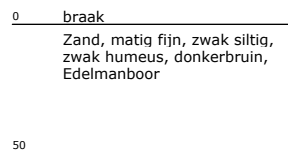
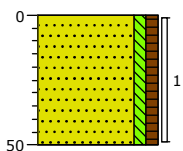
Boring: 6

Datum: 05-04-2018
Boormeester: Martijn Gorter



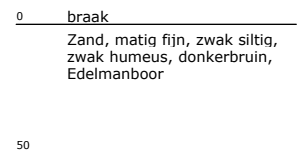
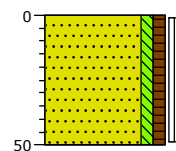
Boring: 7

Datum: 05-04-2018
Boormeester: Martijn Gorter



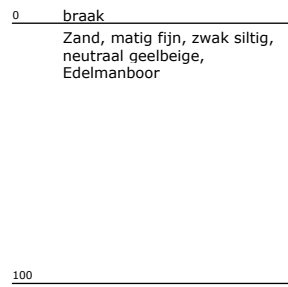
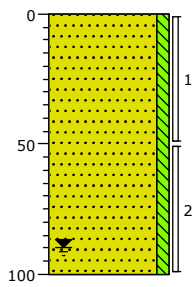
Boring: 8

Datum: 05-04-2018
Boormeester: Martijn Gorter

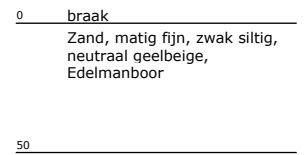
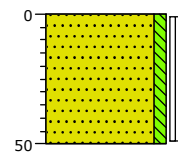


Boring: 9

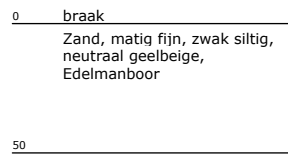
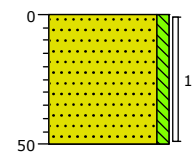
Datum: 05-04-2018
Boormeester: Martijn Gorter

**Boring: 10**

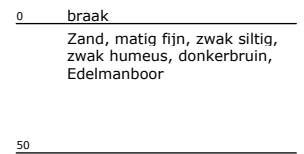
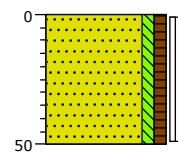
Datum: 05-04-2018
Boormeester: Martijn Gorter

**Boring: 11**

Datum: 05-04-2018
Boormeester: Martijn Gorter

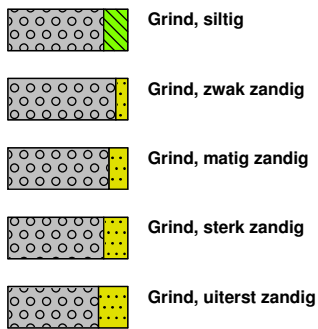
**Boring: 12**

Datum: 05-04-2018
Boormeester: Martijn Gorter

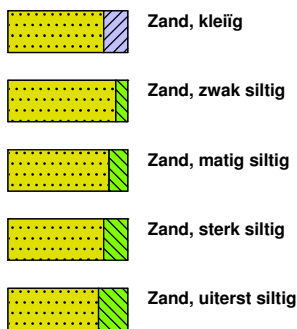


Legenda (conform NEN 5104)

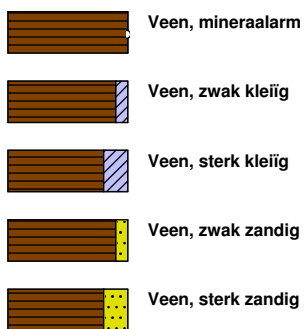
grind



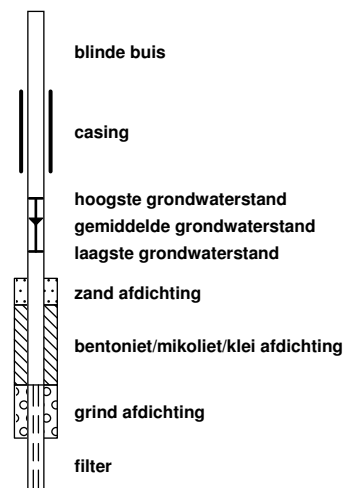
zand



veen



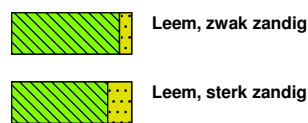
peilbuis



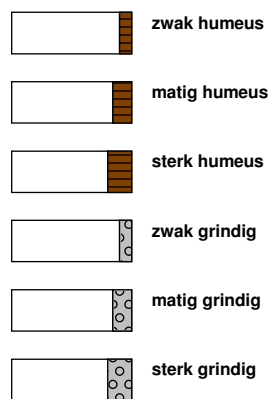
klei



leem



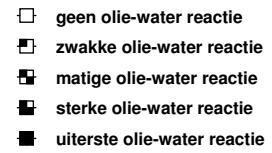
overige toevoegingen



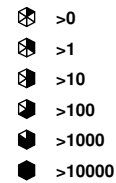
geur



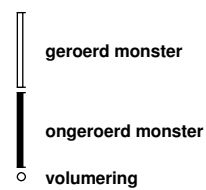
olie




p.i.d.-waarde



monsters



overig



Projectcode: 18025001A
Locatie: Lange Zuiderweg 66 Voorthuizen
Projectleider: Mark Dorland

BRL SIKB:

<input type="checkbox"/>	1000	Monsterneming voor partijkeuringen
<input checked="" type="checkbox"/>	2000	Veldwerk bij milieuhygiënisch bodemonderzoek
<input type="checkbox"/>	2100	Mechanisch boren
<input type="checkbox"/>	6000	Milieukundige begeleiding van (water)bodemsaneringen en nazorg

Protocollen:

<input type="checkbox"/>	1001	Monsterneming voor partijkeuringen grond en baggerspecie
<input type="checkbox"/>	1002	Monsterneming voor partijkeuringen niet-vormgegeven bouwstoffen
<input checked="" type="checkbox"/>	2001	Plaatsen van handboringen en peilbuizen, maken van boorbeschrijvingen, nemen van grondmonsters en waterpassen
<input checked="" type="checkbox"/>	2002	Het nemen van grondwatermonsters
<input type="checkbox"/>	2003	Veldwerk bij milieuhygiënisch waterbodemonderzoek
<input type="checkbox"/>	2018	Locatie-inspectie en monsterneming van asbest in bodem
<input type="checkbox"/>	2101	Mechanisch boren
<input type="checkbox"/>	6001	Milieukundige begeleiding landbodemsanering met conventionele methoden
<input type="checkbox"/>	6002	Milieukundige begeleiding van landbodemsanering met in-situ methoden

Ik verklaar dat het veldwerk onafhankelijk van de opdrachtgever is uitgevoerd conform de eisen van de BRL SIKB 2000 en de daarbij behorende protocollen.

Naam:

ing. M.J. Gorter

Handtekening:

M.W. Dorland

Bijlage | 2

Analysecertificaten



PJ Milieu BV
T.a.v. Mark Dorland
Nijverheidsstraat 21
3861 RJ NIJKERK

Analyscertificaat

Datum: 12-Apr-2018

Hierbij ontvangt u de resultaten van het navolgende laboratoriumonderzoek.

Certificaatnummer/Versie	2018048690/1
Uw project/verslagnummer	18025001A
Uw projectnaam	Lange Zuiderweg 66 Voorthuizen
Uw ordernummer	
Monster(s) ontvangen	05-Apr-2018

Dit certificaat mag uitsluitend in zijn geheel worden gereproduceerd.
De analyse resultaten hebben alleen betrekking op het beproefde object.

De grondmonsters worden tot 4 weken na datum ontvangst bewaard en watermonsters tot 2 weken na datum ontvangst. Zonder tegenbericht worden de monsters nadien afgevoerd.
Indien de monsters langer bewaard dienen te blijven verzoeken wij U dit exemplaar uiterlijk 1 werkdag voor afloop van de standaardbewaarperiode ondertekend aan ons te retourneren. Voor de kosten van het langer bewaren van monsters verwijzen wij naar de prijslijst.

Bewaren tot:

Datum:

Naam:

Handtekening:

Wij vertrouwen erop uw opdracht hiermee naar verwachting te hebben uitgevoerd, mocht U naar aanleiding van dit analyscertificaat nog vragen hebben verzoeken wij U contact op te nemen met de afdeling Verkoop en Advies.

Met vriendelijke groet,

Eurofins Analytico B.V.



Ing. A. Veldhuizen
Technical Manager

Eurofins Analytico B.V.

Gildeweg 42-46
3771 NB Barneveld
P.O. Box 459
3770 AL Barneveld NL

Tel. +31 (0)34 242 63 00
Fax +31 (0)34 242 63 99
E-mail info-env@eurofins.nl
Site www.eurofins.nl

BNP Paribas S.A. 227 9245 25
IBAN: NL71BNPA0227924525
BIC: BNPANL2A
KvK/CoC No. 09088623
BTW/VAT No. NL 8043.14.883.B01

Eurofins Analytico B.V. is ISO 14001: 2004 gecertificeerd door TÜV en erkend door het Vlaamse Gewest (OVAM en Dep. Omgeving), het Brusselse Gewest (BIM), het Waalse Gewest (DGRNE-OWD) en door de overheid van Luxemburg (MEV).

Analysecertificaat

Uw project/verslagnummer	18025001A	Certificaatnummer/Versie	2018048690/1
Uw projectnaam	Lange Zuiderweg 66 Voorthuizen	Startdatum	05-Apr-2018
Uw ordernummer		Rapportagedatum	12-Apr-2018/01:27
Monsternemer	Martijn Gorter	Bijlage	A, B, C
Monstermatrix	Grond (AS3000)	Pagina	1/2

Analyse	Eenheid	1	2	3
Voorbehandeling				
Cryogeen malen AS3000		Uitgevoerd	Uitgevoerd	Uitgevoerd
Bodemkundige analyses				
S Droge stof	% (m/m)	92.1	89.4	84.0
S Organische stof	% (m/m) ds	4.3	1.6	1.5
Gloeirest	% (m/m) ds	95.5	98.2	98.5
S Korrelgrootte < 2 µm (Lutum)	% (m/m) ds	2.2	3.0	<2.0
Metalen				
S Barium (Ba)	mg/kg ds	<20	<20	<20
S Cadmium (Cd)	mg/kg ds	<0.20	<0.20	<0.20
S Kobalt (Co)	mg/kg ds	<3.0	<3.0	<3.0
S Koper (Cu)	mg/kg ds	11	12	<5.0
S Kwik (Hg)	mg/kg ds	0.21	<0.050	<0.050
S Molybdeen (Mo)	mg/kg ds	<1.5	<1.5	<1.5
S Nikkel (Ni)	mg/kg ds	<4.0	4.4	<4.0
S Lood (Pb)	mg/kg ds	26	<10	<10
S Zink (Zn)	mg/kg ds	37	20	<20
Minerale olie				
Minerale olie (C10-C12)	mg/kg ds	<3.0	<3.0	<3.0
Minerale olie (C12-C16)	mg/kg ds	<5.0	<5.0	<5.0
Minerale olie (C16-C21)	mg/kg ds	<5.0	<5.0	<5.0
Minerale olie (C21-C30)	mg/kg ds	<11	<11	<11
Minerale olie (C30-C35)	mg/kg ds	8.7	7.3	5.7
Minerale olie (C35-C40)	mg/kg ds	<6.0	<6.0	<6.0
S Minerale olie totaal (C10-C40)	mg/kg ds	<35	<35	<35
Polychloorbifenylen, PCB				
S PCB 28	mg/kg ds	<0.0010	<0.0010	<0.0010
S PCB 52	mg/kg ds	<0.0010	<0.0010	<0.0010
S PCB 101	mg/kg ds	<0.0010	<0.0010	<0.0010
S PCB 118	mg/kg ds	<0.0010	<0.0010	<0.0010

Nr.	Monsterschrijving	Datum monstername	Monster nr.
1	MM-1	05-Apr-2018	10036358
2	MM-2	05-Apr-2018	10036359
3	MM-3	05-Apr-2018	10036360

Eurofins Analytico B.V.

Gildeweg 42-46
3771 NB Barneveld
P.O. Box 459
3770 AL Barneveld NL
Tel. +31 (0)34 242 63 00
Fax +31 (0)34 242 63 99
E-mail info-env@eurofins.nl
Site www.eurofins.nl

BNP Paribas S.A. 227 9245 25
IBAN: NL71BNPA0227924525
BIC: BNPANL2A
KvK/CoC No. 09088623
BTW/VAT No. NL 8043.14.883.B01



Q: door RvA geaccrediteerde verrichting
R: AP04 erkende verrichting
S: AS SIKB erkende verrichting
V: VLAREL erkende verrichting
M: MCERTS erkend

Dit certificaat mag uitsluitend in zijn geheel worden gereproduceerd.
Eurofins Analytico B.V. is ISO 14001: 2004 gecertificeerd door TÜV en erkend door het Vlaamse Gewest (OVAM en Dep. Omgeving), het Brusselse Gewest (BIM), het Waalse Gewest (DGRNE-OWD) en door de overheid van Luxemburg (MEV).



Analysecertificaat

Uw project/verslagnummer	18025001A	Certificaatnummer/Versie	2018048690/1
Uw projectnaam	Lange Zuiderweg 66 Voorthuizen	Startdatum	05-Apr-2018
Uw ordernummer		Rapportagedatum	12-Apr-2018/01:27
Monsternemer	Martijn Gorter	Bijlage	A, B, C
Monstermatrix	Grond (AS3000)	Pagina	2/2

Analyse	Eenheid	1	2	3
S PCB 138	mg/kg ds	<0.0010	<0.0010	<0.0010
S PCB 153	mg/kg ds	<0.0010	<0.0010	<0.0010
S PCB 180	mg/kg ds	<0.0010	<0.0010	<0.0010
S PCB (som 7) (factor 0,7)	mg/kg ds	0.0049 ¹⁾	0.0049 ¹⁾	0.0049 ¹⁾
Polycyclische Aromatische Koolwaterstoffen, PAK				
S Naftaleen	mg/kg ds	<0.050	<0.050	<0.050
S Fenanthreen	mg/kg ds	<0.050	0.088	<0.050
S Anthraceen	mg/kg ds	<0.050	<0.050	<0.050
S Fluorantheen	mg/kg ds	<0.050	0.36	<0.050
S Benzo(a)anthraceen	mg/kg ds	<0.050	0.20	<0.050
S Chryseen	mg/kg ds	<0.050	0.26	<0.050
S Benzo(k)fluorantheen	mg/kg ds	<0.050	0.11	<0.050
S Benzo(a)pyreen	mg/kg ds	<0.050	0.15	<0.050
S Benzo(ghi)peryleen	mg/kg ds	<0.050	0.10	<0.050
S Indeno(123-cd)pyreen	mg/kg ds	<0.050	0.13	<0.050
S PAK VROM (10) (factor 0,7)	mg/kg ds	0.35 ¹⁾	1.5	0.35 ¹⁾

Nr.	Monsterschrijving	Datum monstername	Monster nr.
1	MM-1	05-Apr-2018	10036358
2	MM-2	05-Apr-2018	10036359
3	MM-3	05-Apr-2018	10036360

Eurofins Analytico B.V.

Gildeweg 42-46
3771 NB Barneveld
P.O. Box 459
3770 AL Barneveld NL

Tel. +31 (0)34 242 63 00
Fax +31 (0)34 242 63 99
E-mail info-env@eurofins.nl
Site www.eurofins.nl

BNP Paribas S.A. 227 9245 25
IBAN: NL71BNPA0227924525
BIC: BNPANL2A
KvK/CoC No. 09088623
BTW/VAT No. NL 8043.14.883.B01



Q: door RvA geaccrediteerde verrichting
R: AP04 erkende verrichting
S: AS SIKB erkende verrichting
V: VLAREL erkende verrichting
M: MCERTS erkend

Dit certificaat mag uitsluitend in zijn geheel worden gereproduceerd.
Eurofins Analytico B.V. is ISO 14001: 2004 gecertificeerd door TÜV en erkend door het Vlaamse Gewest (OVAM en Dep. Omgeving), het Brusselse Gewest (BIM), het Waalse Gewest (DGRNE-OWD) en door de overheid van Luxemburg (MEV).

Akkoord
Pr.coörd.





Bijlage (A) met deelmonsterinformatie behorende bij analysecertificaat 2018048690/1

Monster nr.	Boornr	Omschrijving	Van	Tot	Barcode	Monsteromschrijving
10036358	1	1	0	50	0535244215	MM-1
10036358	2	1	0	50	0535245152	
10036358	3	1	0	50	0535245037	
10036358	4	1	0	50	0535168079	
10036358	5	1	0	50	0535168074	
10036358	6	1	0	50	0535168083	
10036358	7	1	0	50	0535168073	
10036358	8	1	0	50	0535168078	
10036358	12	1	0	50	0535245038	
10036359	9	1	0	50	0535243996	MM-2
10036359	10	1	0	50	0535245034	
10036359	11	1	0	50	0535245036	
10036360	1	2	50	100	0535244209	MM-3
10036360	9	2	50	100	0535244008	



Eurofins Analytico B.V.

Gildeweg 42-46
 3771 NB Barneveld
 P.O. Box 459
 3770 AL Barneveld NL
 Tel. +31 (0)34 242 63 00
 Fax +31 (0)34 242 63 99
 E-mail info-env@eurofins.nl
 Site www.eurofins.nl

BNP Paribas S.A. 227 9245 25
 IBAN: NL71BNPA0227924525
 BIC: BNPANL2A
 KvK/CoC No. 09088623
 BTW/VAT No. NL 8043.14.883.B01

Eurofins Analytico B.V. is ISO 14001: 2004 gecertificeerd door TÜV en erkend door het Vlaamse Gewest (OVAM en Dep. Omgeving), het Brusselse Gewest (BIM), het Waalse Gewest (DGRNE-OWD) en door de overheid van Luxemburg (MEV).

**Bijlage (B) met opmerkingen behorende bij analysecertificaat 2018048690/1**

Pagina 1/1

Opmerking 1)De toetswaarde van de som is gelijk aan de sommatie van $0,7 \cdot RG$ **Eurofins Analytico B.V.**

Gildeweg 42-46 Tel. +31 (0)34 242 63 00
3771 NB Barneveld Fax +31 (0)34 242 63 99
P.O. Box 459 E-mail info-env@eurofins.nl
3770 AL Barneveld NL Site www.eurofins.nl

BNP Paribas S.A. 227 9245 25
IBAN: NL71BNPA0227924525
BIC: BNPANL2A
KvK/CoC No. 09088623
BTW/VAT No. NL 8043.14.883.B01

Eurofins Analytico B.V. is ISO 14001: 2004 gecertificeerd door TÜV en erkend door het Vlaamse Gewest (OVAM en Dep. Omgeving), het Brusselse Gewest (BIM), het Waalse Gewest (DGRNE-OWD) en door de overheid van Luxemburg (MEV).



Bijlage (C) met methodeverwijzingen behorende bij analysecertificaat 2018048690/1

Pagina 1/1

Analyse	Methode	Techniek	Methode referentie
Cryogeen malen AS3000	W0106	Voorbehandeling	Cf. AS3000
Droge Stof	W0104	Gravimetrie	Cf. pb 3010-2 en gw. NEN-EN 15934
Organische stof (gloeiverlies)	W0109	Gravimetrie	Cf. pb 3010-3 en cf. NEN 5754
Korrelgrootte < 2 µm (lutum)	W0171	Sedimentatie	Cf. pb 3010-4 en cf. NEN 5753
Barium (Ba)	W0423	ICP-MS	Cf. pb 3010-5 en cf. NEN-EN-ISO 17294-2
Cadmium (Cd)	W0423	ICP-MS	Cf. pb 3010-5 en cf. NEN-EN-ISO 17294-2
Kobalt (Co)	W0423	ICP-MS	Cf. pb 3010-5 en cf. NEN-EN-ISO 17294-2
Koper (Cu)	W0423	ICP-MS	Cf. pb 3010-5 en cf. NEN-EN-ISO 17294-2
Kwik (Hg)	W0423	ICP-MS	Cf. pb 3010-5 en cf. NEN-EN-ISO 17294-2
Molybdeen (Mo)	W0423	ICP-MS	Cf. pb 3010-5 en cf. NEN-EN-ISO 17294-2
Nikkel (Ni)	W0423	ICP-MS	Cf. pb 3010-5 en cf. NEN-EN-ISO 17294-2
Lood (Pb)	W0423	ICP-MS	Cf. pb 3010-5 en cf. NEN-EN-ISO 17294-2
Zink (Zn)	W0423	ICP-MS	Cf. pb 3010-5 en cf. NEN-EN-ISO 17294-2
Minerale Olie (C10-C40)	W0202	GC-FID	Cf. pb 3010-7 en gw. NEN-EN-ISO 16703
PCB (7)	W0271	GC-MS	Cf. pb 3010-8 en gw. NEN 6980
PAK (10) (VROM)	W0271	GC-MS	Cf. pb. 3010-6 en gw. NEN-ISO 18287
PAK som AS3000/AP04	W0271	GC-MS	Cf. pb. 3010-6 en gw. NEN-ISO 18287

Nadere informatie over de toegepaste onderzoeksmethoden alsmede een classificatie van de meetonzekerheid staan vermeld in ons overzicht "Specificaties analysemethoden", versie juni 2016.



Eurofins Analytico B.V.

Gildeweg 42-46
3771 NB Barneveld
P.O. Box 459
3770 AL Barneveld NL

Tel. +31 (0)34 242 63 00
Fax +31 (0)34 242 63 99
E-mail info-env@eurofins.nl
Site www.eurofins.nl

BNP Paribas S.A. 227 9245 25
IBAN: NL71BNPA0227924525
BIC: BNPANL2A
KvK/CoC No. 09088623
BTW/VAT No. NL 8043.14.883.B01

Eurofins Analytico B.V. is ISO 14001: 2004 gecertificeerd door TÜV en erkend door het Vlaamse Gewest (OVAM en Dep. Omgeving), het Brusselse Gewest (BIM), het Waalse Gewest (DGRNE-OWD) en door de overheid van Luxemburg (MEV).



PJ Milieu BV
T.a.v. Mark Dorland
Nijverheidsstraat 21
3861 RJ NIJKERK

Analyscertificaat

Datum: 18-Apr-2018

Hierbij ontvangt u de resultaten van het navolgende laboratoriumonderzoek.

Certificaatnummer/Versie	2018053418/1
Uw project/verslagnummer	18025001A
Uw projectnaam	Lange Zuiderweg 66 Voorthuizen
Uw ordernummer	
Monster(s) ontvangen	13-Apr-2018

Dit certificaat mag uitsluitend in zijn geheel worden gereproduceerd.
De analyse resultaten hebben alleen betrekking op het beproefde object.

De grondmonsters worden tot 4 weken na datum ontvangst bewaard en watermonsters tot 2 weken na datum ontvangst. Zonder tegenbericht worden de monsters nadien afgevoerd.
Indien de monsters langer bewaard dienen te blijven verzoeken wij U dit exemplaar uiterlijk 1 werkdag voor afloop van de standaardbewaarperiode ondertekend aan ons te retourneren. Voor de kosten van het langer bewaren van monsters verwijzen wij naar de prijslijst.

Bewaren tot:

Datum:

Naam:

Handtekening:

Wij vertrouwen erop uw opdracht hiermee naar verwachting te hebben uitgevoerd, mocht U naar aanleiding van dit analyscertificaat nog vragen hebben verzoeken wij U contact op te nemen met de afdeling Verkoop en Advies.

Met vriendelijke groet,

Eurofins Analytico B.V.



Ing. A. Veldhuizen
Technical Manager

Eurofins Analytico B.V.

Gildeweg 42-46
3771 NB Barneveld
P.O. Box 459
3770 AL Barneveld NL

Tel. +31 (0)34 242 63 00
Fax +31 (0)34 242 63 99
E-mail info-env@eurofins.nl
Site www.eurofins.nl

BNP Paribas S.A. 227 9245 25
IBAN: NL71BNPA0227924525
BIC: BNPANL2A
KvK/CoC No. 09088623
BTW/VAT No. NL 8043.14.883.B01

Eurofins Analytico B.V. is ISO 14001: 2004 gecertificeerd door TÜV en erkend door het Vlaamse Gewest (OVAM en Dep. Omgeving), het Brusselse Gewest (BIM), het Waalse Gewest (DGRNE-OWD) en door de overheid van Luxemburg (MEV).

Analysecertificaat

Uw project/verslagnummer 18025001A
 Uw projectnaam Lange Zuiderweg 66 Voorthuizen
 Uw ordernummer

Certificaatnummer/Versie 2018053418/1
 Startdatum 13-Apr-2018
 Rapportagedatum 18-Apr-2018/14:20
 Bijlage A, B, C
 Pagina 1/2

Monsternemer
 Monstermatrix Water (AS3000)

Analyse	Eenheid	1
Metalen		
S Barium (Ba)	µg/L	130
S Cadmium (Cd)	µg/L	0.46
S Kobalt (Co)	µg/L	4.1
S Koper (Cu)	µg/L	28
S Kwik (Hg)	µg/L	<0.050
S Molybdeen (Mo)	µg/L	<2.0
S Nikkel (Ni)	µg/L	7.1
S Lood (Pb)	µg/L	<2.0
S Zink (Zn)	µg/L	180
Vluchtige Aromatische Koolwaterstoffen		
S Benzeen	µg/L	<0.20
S Toluene	µg/L	<0.20
S Ethylbenzeen	µg/L	<0.20
S o-Xyleen	µg/L	<0.10
S m, p-Xyleen	µg/L	<0.20
S Xylenen (som) factor 0,7	µg/L	0.21 ¹⁾
BTEX (som)	µg/L	<0.90
S Naftaleen	µg/L	<0.020
S Styreen	µg/L	<0.20
Vluchtige organische halogeenkoolwaterstoffen		
S Dichloormethaan	µg/L	<0.20
S Trichloormethaan	µg/L	<0.20
S Tetrachloormethaan	µg/L	<0.10
S Trichlooretheen	µg/L	<0.20
S Tetrachlooretheen	µg/L	<0.10
S 1,1-Dichloorethaan	µg/L	<0.20
S 1,2-Dichloorethaan	µg/L	<0.20
S 1,1,1-Trichloorethaan	µg/L	<0.10
S 1,1,2-Trichloorethaan	µg/L	<0.10
S cis 1,2-Dichlooretheen	µg/L	<0.10

Nr. Monsteromschrijving

1 1-1-1

Datum monsternamen

13-Apr-2018

Monster nr.

10051650

Eurofins Analytico B.V.

Gildeweg 42-46
 3771 NB Barneveld
 P.O. Box 459
 3770 AL Barneveld NL
 Tel. +31 (0)34 242 63 00
 Fax +31 (0)34 242 63 99
 E-mail info-env@eurofins.nl
 Site www.eurofins.nl

BNP Paribas S.A. 227 9245 25
 IBAN: NL71BNPA0227924525
 BIC: BNPANL2A
 KvK/CoC No. 09088623
 BTW/VAT No. NL 8043.14.883.B01



Q: door RvA geaccrediteerde verrichting
 A: AP04 erkende verrichting
 S: AS SIKB erkende verrichting
 V: VLAREL erkende verrichting
 M: MCERTS erkend

Dit certificaat mag uitsluitend in zijn geheel worden gereproduceerd.
 Eurofins Analytico B.V. is ISO 14001: 2004 gecertificeerd door TÜV en erkend door het Vlaamse Gewest (OVAM en Dep. Omgeving), het Brusselse Gewest (BIM), het Waalse Gewest (DGRNE-OWD) en door de overheid van Luxemburg (MEV).





Analysecertificaat

Uw project/verslagnummer 18025001A
 Uw projectnaam Lange Zuiderweg 66 Voorthuizen
 Uw ordernummer

Certificaatnummer/Versie 2018053418/1
 Startdatum 13-Apr-2018
 Rapportagedatum 18-Apr-2018/14:20
 Bijlage A, B, C
 Pagina 2/2

Monsternemer
 Monstermatrix Water (AS3000)

Analyse	Eenheid	1
S trans 1,2-Dichlooretheen	µg/L	<0.10
CKW (som)	µg/L	<1.6
S Tribroommethaan	µg/L	<0.20
S Vinylchloride	µg/L	<0.10
S 1,1-Dichlooretheen	µg/L	<0.10
S 1,2-Dichloorethenen (Som) factor 0,7	µg/L	0.14 ¹⁾
S 1,1-Dichloorpropaan	µg/L	<0.20
S 1,2-Dichloorpropaan	µg/L	<0.20
S 1,3-Dichloorpropaan	µg/L	<0.20
S Dichloorpropanen som factor 0.7	µg/L	0.42
Minerale olie		
Minerale olie (C10-C12)	µg/L	<10
Minerale olie (C12-C16)	µg/L	<10
Minerale olie (C16-C21)	µg/L	<10
Minerale olie (C21-C30)	µg/L	<15
Minerale olie (C30-C35)	µg/L	<10
Minerale olie (C35-C40)	µg/L	<10
S Minerale olie totaal (C10-C40)	µg/L	<50

Nr. Monsteroomschrijving

1 1-1-1

Datum monstername

13-Apr-2018

Monster nr.

10051650

Eurofins Analytico B.V.

Gildeweg 42-46
 3771 NB Barneveld
 P.O. Box 459
 3770 AL Barneveld NL
 Tel. +31 (0)34 242 63 00
 Fax +31 (0)34 242 63 99
 E-mail info-env@eurofins.nl
 Site www.eurofins.nl

BNP Paribas S.A. 227 9245 25
 IBAN: NL71BNPA0227924525
 BIC: BNPANL2A
 KvK/CoC No. 09088623
 BTW/VAT No. NL 8043.14.883.B01



Q: door RvA geaccrediteerde verrichting
 A: AP04 erkende verrichting
 S: AS SIKB erkende verrichting
 V: VLAREL erkende verrichting
 M: MCERTS erkend

Dit certificaat mag uitsluitend in zijn geheel worden gereproduceerd.
 Eurofins Analytico B.V. is ISO 14001: 2004 gecertificeerd door TÜV en erkend door het Vlaamse Gewest (OVAM en Dep. Omgeving), het Brusselse Gewest (BIM), het Waalse Gewest (DGRNE-OWD) en door de overheid van Luxemburg (MEV).

Akkoord
 Pr.coörd.





Bijlage (A) met deelmonsterinformatie behorende bij analysecertificaat 2018053418/1

Monster nr.	Boornr	Omschrijving	Van	Tot	Barcode	Monsteromschrijving
10051650	1	1	150	250	0800676059	1-1-1
10051650	1	2	150	250	0691825303	



Eurofins Analytico B.V.

Gildeweg 42-46
 3771 NB Barneveld
 P.O. Box 459
 3770 AL Barneveld NL

Tel. +31 (0)34 242 63 00
 Fax +31 (0)34 242 63 99
 E-mail info-env@eurofins.nl
 Site www.eurofins.nl

BNP Paribas S.A. 227 9245 25
 IBAN: NL71BNPA0227924525
 BIC: BNPANL2A
 KvK/CoC No. 09088623
 BTW/VAT No. NL 8043.14.883.B01

Eurofins Analytico B.V. is ISO 14001: 2004 gecertificeerd door TÜV en erkend door het Vlaamse Gewest (OVAM en Dep. Omgeving), het Brusselse Gewest (BIM), het Waalse Gewest (DGRNE-OWD) en door de overheid van Luxemburg (MEV).

**Bijlage (B) met opmerkingen behorende bij analysecertificaat 2018053418/1**

Pagina 1/1

Opmerking 1)De toetswaarde van de som is gelijk aan de sommatie van $0,7 \cdot RG$ **Eurofins Analytico B.V.**

Gildeweg 42-46 Tel. +31 (0)34 242 63 00
3771 NB Barneveld Fax +31 (0)34 242 63 99
P.O. Box 459 E-mail info-env@eurofins.nl
3770 AL Barneveld NL Site www.eurofins.nl

BNP Paribas S.A. 227 9245 25
IBAN: NL71BNPA0227924525
BIC: BNPNL2A
KvK/CoC No. 09088623
BTW/VAT No. NL 8043.14.883.B01

Eurofins Analytico B.V. is ISO 14001: 2004 gecertificeerd door TÜV en erkend door het Vlaamse Gewest (OVAM en Dep. Omgeving), het Brusselse Gewest (BIM), het Waalse Gewest (DGRNE-OWD) en door de overheid van Luxemburg (MEV).



Bijlage (C) met methodeverwijzingen behorende bij analysecertificaat 2018053418/1

Pagina 1/1

Analyse	Methode	Techniek	Methode referentie
Aromaten (BTEXN)	W0254	HS-GC-MS	Cf. pb 3130-1
Barium (Ba)	W0421	ICP-MS	Cf. pb 3110-3 en cf. NEN-EN-ISO 17294-2
Cadmium (Cd)	W0421	ICP-MS	Cf. pb 3110-3 en cf. NEN-EN-ISO 17294-2
Kobalt (Co)	W0421	ICP-MS	Cf. pb 3110-3 en cf. NEN-EN-ISO 17294-2
Koper (Cu)	W0421	ICP-MS	Cf. pb 3110-3 en cf. NEN-EN-ISO 17294-2
Kwik (Hg)	W0421	ICP-MS	Cf. pb 3110-3 en cf. NEN-EN-ISO 17294-2
Molybdeen (Mo)	W0421	ICP-MS	Cf. pb 3110-3 en cf. NEN-EN-ISO 17294-2
Nikkel (Ni)	W0421	ICP-MS	Cf. pb 3110-3 en cf. NEN-EN-ISO 17294-2
Lood (Pb)	W0421	ICP-MS	Cf. pb 3110-3 en cf. NEN-EN-ISO 17294-2
Zink (Zn)	W0421	ICP-MS	Cf. pb 3110-3 en cf. NEN-EN-ISO 17294-2
Xylenen som AS3000	W0254	HS-GC-MS	Cf. pb 3130-1
Styreen	W0254	HS-GC-MS	Cf. pb 3130-1
VOC1 (11)	W0254	HS-GC-MS	Cf. pb 3130-1
Tribroommethaan (Bromoform)	W0254	HS-GC-MS	Cf. pb 3130-1
Vinylchloride	W0254	HS-GC-MS	Cf. pb 3130-1
1,1-Dichlooretheen	W0254	HS-GC-MS	Cf. pb 3130-1
DiChEtheen som AS3000	W0254	HS-GC-MS	Cf. pb 3130-1
1,1-Dichloorpropan	W0254	HS-GC-MS	Cf. pb 3130-1
1,2-Dichloorpropan	W0254	HS-GC-MS	Cf. pb 3130-1
1,3-Dichloorpropan	W0254	HS-GC-MS	Cf. pb 3130-1
DiChlprop. som AS3000	W0254	HS-GC-MS	Cf. pb 3130-1
Minerale olie (C10-C40)	W0215	GC-FID	Cf. pb 3110-5

Nadere informatie over de toegepaste onderzoeksmethoden alsmede een classificatie van de meetonzekerheid staan vermeld in ons overzicht "Specificaties analysemethoden", versie juni 2016.



Eurofins Analytico B.V.

Gildeweg 42-46
3771 NB Barneveld
P.O. Box 459
3770 AL Barneveld NL

Tel. +31 (0)34 242 63 00
Fax +31 (0)34 242 63 99
E-mail info-env@eurofins.nl
Site www.eurofins.nl

BNP Paribas S.A. 227 9245 25
IBAN: NL71BNP0227924525
BIC: BNPANL2A
KvK/CoC No. 09088623
BTW/VAT No. NL 8043.14.883.B01

Eurofins Analytico B.V. is ISO 14001: 2004 gecertificeerd door TÜV en erkend door het Vlaamse Gewest (OVAM en Dep. Omgeving), het Brusselse Gewest (BIM), het Waalse Gewest (DGRNE-OWD) en door de overheid van Luxemburg (MEV).

Bijlage | 3

Toetsing analyseresultaten

Toetsing analyseresultaten grond

Certificaatnummer 2018048690
 Uw projectnummer 18025001A
 Uw projectnaam Lange Zuiderweg 66 Voorhuizen
 Datum monsternamen 05-04-2018

Parameter	Eenheid	MM-1	GSSD	+/-	RG	AW	T	I
Voorbehandeling								
Cryogeen malen AS3000		Uitgevoerd						
Bodemkundige analyses								
Droge stof	% (m/m)	92,1	92,1					
Organische stof	% (m/m) ds	4,3	4,3					
Gloeirest	% (m/m) ds	95,5						
Korrelgrootte < 2 µm (Lutum)	% (m/m) ds	2,2	2,2					
Metalen								
Barium (Ba)	mg/kg ds	<20	52,93		20,0	190,0	555,0	920,0
Cadmium (Cd)	mg/kg ds	<0,20	0,2173	-	0,2	0,6	6,8	13,0
Kobalt (Co)	mg/kg ds	<3,0	7,225	-	3,0	15,0	103,0	190,0
Koper (Cu)	mg/kg ds	11	20,95	-	5,0	40,0	115,0	190,0
Kwik (Hg)	mg/kg ds	0,21	0,2953	+	0,05	0,15	18,1	36,0
Molybdeen (Mo)	mg/kg ds	<1,5	1,05	-	1,5	1,5	95,8	190,0
Nikkel (Ni)	mg/kg ds	<4,0	8,033	-	4,0	35,0	67,5	100,0
Lood (Pb)	mg/kg ds	26	39,12	-	10,0	50,0	290,0	530,0
Zink (Zn)	mg/kg ds	37	82,16	-	20,0	140,0	430,0	720,0
Minerale olie								
Minerale olie (C10-C12)	mg/kg ds	<3,0	4,884					
Minerale olie (C12-C16)	mg/kg ds	<5,0	8,14					
Minerale olie (C16-C21)	mg/kg ds	<5,0	8,14					
Minerale olie (C21-C30)	mg/kg ds	<11	17,91					
Minerale olie (C30-C35)	mg/kg ds	8,7	20,23					
Minerale olie (C35-C40)	mg/kg ds	<6,0	9,767					
Minerale olie totaal (C10-C40)	mg/kg ds	<35	56,98	-	35,0	190,0	2600,0	5000,0
Polychloorbifenylen, PCB								
PCB 28	mg/kg ds	<0,0010	0,0016					
PCB 52	mg/kg ds	<0,0010	0,0016					
PCB 101	mg/kg ds	<0,0010	0,0016					
PCB 118	mg/kg ds	<0,0010	0,0016					
PCB 138	mg/kg ds	<0,0010	0,0016					
PCB 153	mg/kg ds	<0,0010	0,0016					
PCB 180	mg/kg ds	<0,0010	0,0016					
PCB (som 7) (factor 0,7)	mg/kg ds	0,0049	0,0114	-	0,007	0,02	0,51	1,0
Polycyclische Aromatische Koolwaterstoffen, PAK								
Naftaleen	mg/kg ds	<0,050	0,035					
Fenantheen	mg/kg ds	<0,050	0,035					
Anthraceen	mg/kg ds	<0,050	0,035					
Fluorantheen	mg/kg ds	<0,050	0,035					
Benzo(a)anthraceen	mg/kg ds	<0,050	0,035					
Chryseen	mg/kg ds	<0,050	0,035					
Benzo(k)fluorantheen	mg/kg ds	<0,050	0,035					
Benzo(a)pyreen	mg/kg ds	<0,050	0,035					
Benzo(ghi)peryleen	mg/kg ds	<0,050	0,035					
Indeno(123-cd)pyreen	mg/kg ds	<0,050	0,035					
PAK VROM (10) (factor 0,7)	mg/kg ds	0,35	0,35	-	0,35	1,5	20,8	40,0

Legenda

- < Achtergrondwaarde of RG
 + > Achtergrondwaarde
 ++ > Tussenwaarde (T)
 +++ > Interventiewaarde (I)
 Niet getoetst
 RG Rapportagegrens
 GSSD Gestandaardiseerd gehalte

GSSD is gecorrigeerd met de volgende gegevens:
 Lutum: 2,2 % van droge stof en organische stof: 4,3 % van droge stof.

Deze toetsing is uitgevoerd met behulp van BoToVa.

Zie voor info: <http://www.rwsleefomgeving.nl/onderwerpen/bodem-ondergrond/bbk/instrumenten/botova/>

Toetsing analyseresultaten grond

Certificaatnummer 2018048690
 Uw projectnummer 18025001A
 Uw projectnaam Lange Zuiderweg 66 Voorthuizen
 Datum monsternamen 05-04-2018

Parameter	Eenheid	MM-2	GSSD	+/-	RG	AW	T	I
Voorbehandeling								
Cryogeen malen AS3000								Uitgevoerd
Bodemkundige analyses								
Droge stof	% (m/m)	89,4	89,4					
Organische stof	% (m/m) ds	1,6	1,6					
Gloeirest	% (m/m) ds	98,2						
Korrelgrootte < 2 µm (Lutum)	% (m/m) ds	3,0	3,0					
Metalen								
Barium (Ba)	mg/kg ds	<20	48,22		20,0	190,0	555,0	920,0
Cadmium (Cd)	mg/kg ds	<0,20	0,2374	-	0,2	0,6	6,8	13,0
Kobalt (Co)	mg/kg ds	<3,0	6,655	-	3,0	15,0	103,0	190,0
Koper (Cu)	mg/kg ds	12	24,0	-	5,0	40,0	115,0	190,0
Kwik (Hg)	mg/kg ds	<0,050	0,0494	-	0,05	0,15	18,1	36,0
Molybdeen (Mo)	mg/kg ds	<1,5	1,05	-	1,5	1,5	95,8	190,0
Nikkel (Ni)	mg/kg ds	4,4	11,85	-	4,0	35,0	67,5	100,0
Lood (Pb)	mg/kg ds	<10	10,82	-	10,0	50,0	290,0	530,0
Zink (Zn)	mg/kg ds	20	45,16	-	20,0	140,0	430,0	720,0
Minerale olie								
Minerale olie (C10-C12)	mg/kg ds	<3,0	10,5					
Minerale olie (C12-C16)	mg/kg ds	<5,0	17,5					
Minerale olie (C16-C21)	mg/kg ds	<5,0	17,5					
Minerale olie (C21-C30)	mg/kg ds	<11	38,5					
Minerale olie (C30-C35)	mg/kg ds	7,3	36,5					
Minerale olie (C35-C40)	mg/kg ds	<6,0	21,0					
Minerale olie totaal (C10-C40)	mg/kg ds	<35	122,5	-	35,0	190,0	2600,0	5000,0
Polychloorbifenylen, PCB								
PCB 28	mg/kg ds	<0,0010	0,0035					
PCB 52	mg/kg ds	<0,0010	0,0035					
PCB 101	mg/kg ds	<0,0010	0,0035					
PCB 118	mg/kg ds	<0,0010	0,0035					
PCB 138	mg/kg ds	<0,0010	0,0035					
PCB 153	mg/kg ds	<0,0010	0,0035					
PCB 180	mg/kg ds	<0,0010	0,0035					
PCB (som 7) (factor 0,7)	mg/kg ds	0,0049	0,0245	-	0,007	0,02	0,51	1,0
Polycyclische Aromatische Koolwaterstoffen, PAK								
Naftaleen	mg/kg ds	<0,050	0,035					
Fenanthreen	mg/kg ds	0,088	0,088					
Anthraceen	mg/kg ds	<0,050	0,035					
Fluorantheen	mg/kg ds	0,36	0,36					
Benzo(a)anthraceen	mg/kg ds	0,20	0,2					
Chryseen	mg/kg ds	0,26	0,26					
Benzo(k)fluorantheen	mg/kg ds	0,11	0,11					
Benzo(a)pyreen	mg/kg ds	0,15	0,15					
Benzo(ghi)peryleen	mg/kg ds	0,10	0,1					
Indeno(123-cd)pyreen	mg/kg ds	0,13	0,13					
PAK VROM (10) (factor 0,7)	mg/kg ds	1,5	1,468	-	0,35	1,5	20,8	40,0

Legenda

- < Achtergrondwaarde of RG
 + > Achtergrondwaarde
 ++ > Tussenwaarde (T)
 +++ > Interventiewaarde (I)
 Niet getoetst
 RG Rapportagegrens
 GSSD Gestandaardiseerd gehalte

GSSD is gecorrigeerd met de volgende gegevens:
 Lutum: 3,0 % van droge stof en organische stof: 1,6 % van droge stof.

Deze toetsing is uitgevoerd met behulp van BoToVa.

Zie voor info: <http://www.rwsleefomgeving.nl/onderwerpen/bodem-ondergrond/bbk/instrumenten/botova/>

Toetsing analyseresultaten grond

Certificaatnummer 2018048690
 Uw projectnummer 18025001A
 Uw projectnaam Lange Zuiderweg 66 Voorthuizen
 Datum monstername 05-04-2018

Parameter	Eenheid	MM-3	GSSD	+/-	RG	AW	T	I
Voorbehandeling								
Cryogeen malen AS3000								
								Uitgevoerd
Bodemkundige analyses								
Droge stof	% (m/m)	84,0	84,0					
Organische stof	% (m/m) ds	1,5	1,5					
Gloeirest	% (m/m) ds	98,5						
Korrelgrootte < 2 µm (Lutum)	% (m/m) ds	<2,0	1,4					
Metalen								
Barium (Ba)	mg/kg ds	<20	54,25		20,0	190,0	555,0	920,0
Cadmium (Cd)	mg/kg ds	<0,20	0,241	-	0,2	0,6	6,8	13,0
Kobalt (Co)	mg/kg ds	<3,0	7,383	-	3,0	15,0	103,0	190,0
Koper (Cu)	mg/kg ds	<5,0	7,241	-	5,0	40,0	115,0	190,0
Kwik (Hg)	mg/kg ds	<0,050	0,0502	-	0,05	0,15	18,1	36,0
Molybdeen (Mo)	mg/kg ds	<1,5	1,05	-	1,5	1,5	95,8	190,0
Nikkel (Ni)	mg/kg ds	<4,0	8,167	-	4,0	35,0	67,5	100,0
Lood (Pb)	mg/kg ds	<10	11,02	-	10,0	50,0	290,0	530,0
Zink (Zn)	mg/kg ds	<20	33,22	-	20,0	140,0	430,0	720,0
Minerale olie								
Minerale olie (C10-C12)	mg/kg ds	<3,0	10,5					
Minerale olie (C12-C16)	mg/kg ds	<5,0	17,5					
Minerale olie (C16-C21)	mg/kg ds	<5,0	17,5					
Minerale olie (C21-C30)	mg/kg ds	<11	38,5					
Minerale olie (C30-C35)	mg/kg ds	5,7	28,5					
Minerale olie (C35-C40)	mg/kg ds	<6,0	21,0					
Minerale olie totaal (C10-C40)	mg/kg ds	<35	122,5	-	35,0	190,0	2600,0	5000,0
Polychloorbifenylen, PCB								
PCB 28	mg/kg ds	<0,0010	0,0035					
PCB 52	mg/kg ds	<0,0010	0,0035					
PCB 101	mg/kg ds	<0,0010	0,0035					
PCB 118	mg/kg ds	<0,0010	0,0035					
PCB 138	mg/kg ds	<0,0010	0,0035					
PCB 153	mg/kg ds	<0,0010	0,0035					
PCB 180	mg/kg ds	<0,0010	0,0035					
PCB (som 7) (factor 0,7)	mg/kg ds	0,0049	0,0245	-	0,007	0,02	0,51	1,0
Polycyclische Aromatische Koolwaterstoffen, PAK								
Naftaleen	mg/kg ds	<0,050	0,035					
Fenanthreen	mg/kg ds	<0,050	0,035					
Anthraceen	mg/kg ds	<0,050	0,035					
Fluorantheen	mg/kg ds	<0,050	0,035					
Benzo(a)anthraceen	mg/kg ds	<0,050	0,035					
Chryseen	mg/kg ds	<0,050	0,035					
Benzo(k)fluorantheen	mg/kg ds	<0,050	0,035					
Benzo(a)pyreen	mg/kg ds	<0,050	0,035					
Benzo(ghi)peryleen	mg/kg ds	<0,050	0,035					
Indeno(123-cd)pyreen	mg/kg ds	<0,050	0,035					
PAK VROM (10) (factor 0,7)	mg/kg ds	0,35	0,35	-	0,35	1,5	20,8	40,0

Legenda

- < Achtergrondwaarde of RG
 + > Achtergrondwaarde
 ++ > Tussenwaarde (T)
 +++ > Interventiewaarde (I)
 Niet getoetst
 RG Rapportagegrens
 GSSD Gestandaardiseerd gehalte

GSSD is gecorrigeerd met de volgende gegevens:
 Lutum: 2,0 % van droge stof en organische stof: 1,5 % van droge stof.

Deze toetsing is uitgevoerd met behulp van BoToVa.

Zie voor info: <http://www.rwsleefomgeving.nl/onderwerpen/bodem-ondergrond/bbk/instrumenten/botova/>

Toetsing analyseresultaten toepassing van grond/bagger op landbodern

Certificaatnummer 2018048690
 Uw projectnummer 18025001A
 Uw projectnaam Lange Zuiderweg 66 Voorhuizen
 Datum monstername 05-04-2018

Parameter	Eenheid	MM-1	GSSD	+/-	AW	Wonen	Industr.	IW
Voorbehandeling								
Cryogeen malen AS3000		Uitgevoerd						
Bodemkundige analyses								
Droge stof	% (m/m)	92,1	92,1					
Organische stof	% (m/m) ds	4,3	4,3					
Gloeirest	% (m/m) ds	95,5						
Korrelgrootte < 2 µm (Lutum)	% (m/m) ds	2,2	2,2					
Metalen								
Barium (Ba)	mg/kg ds	<20	52,93					920,0
Cadmium (Cd)	mg/kg ds	<0,20	0,2173	-	0,6	1,2	4,3	13,0
Kobalt (Co)	mg/kg ds	<3,0	7,225	-	15,0	35,0	190,0	190,0
Koper (Cu)	mg/kg ds	11	20,95	-	40,0	54,0	190,0	190,0
Kwik (Hg)	mg/kg ds	0,21	0,2953	+	0,15	0,83	4,8	36,0
Molybdeen (Mo)	mg/kg ds	<1,5	1,05	-	1,5	88,0	190,0	190,0
Nikkel (Ni)	mg/kg ds	<4,0	8,033	-	35,0		100,0	100,0
Lood (Pb)	mg/kg ds	26	39,12	-	50,0	210,0	530,0	530,0
Zink (Zn)	mg/kg ds	37	82,16	-	140,0	200,0	720,0	720,0
Minerale olie								
Minerale olie (C10-C12)	mg/kg ds	<3,0	4,884					
Minerale olie (C12-C16)	mg/kg ds	<5,0	8,14					
Minerale olie (C16-C21)	mg/kg ds	<5,0	8,14					
Minerale olie (C21-C30)	mg/kg ds	<11	17,91					
Minerale olie (C30-C35)	mg/kg ds	8,7	20,23					
Minerale olie (C35-C40)	mg/kg ds	<6,0	9,767					
Minerale olie totaal (C10-C40)	mg/kg ds	<35	56,98	-	190,0	190,0	500,0	5000,0
Polychloorbifenylen, PCB								
PCB 28	mg/kg ds	<0,0010	0,0016					
PCB 52	mg/kg ds	<0,0010	0,0016					
PCB 101	mg/kg ds	<0,0010	0,0016					
PCB 118	mg/kg ds	<0,0010	0,0016					
PCB 138	mg/kg ds	<0,0010	0,0016					
PCB 153	mg/kg ds	<0,0010	0,0016					
PCB 180	mg/kg ds	<0,0010	0,0016					
PCB (som 7) (factor 0,7)	mg/kg ds	0,0049	0,0114	-	0,02	0,04	0,5	1,0
Polycyclische Aromatische Koolwaterstoffen, PAK								
Naftaleen	mg/kg ds	<0,050	0,035					
Fenantheen	mg/kg ds	<0,050	0,035					
Anthraceen	mg/kg ds	<0,050	0,035					
Fluorantheen	mg/kg ds	<0,050	0,035					
Benzo(a)anthraceen	mg/kg ds	<0,050	0,035					
Chryseen	mg/kg ds	<0,050	0,035					
Benzo(k)fluorantheen	mg/kg ds	<0,050	0,035					
Benzo(a)pyreen	mg/kg ds	<0,050	0,035					
Benzo(ghi)peryleen	mg/kg ds	<0,050	0,035					
Indeno(123-cd)pyreen	mg/kg ds	<0,050	0,035					
PAK VROM (10) (factor 0,7)	mg/kg ds	0,35	0,35	-	1,5	6,8	40,0	40,0

Legenda

- klasse achtergrondwaarde
 + klasse wonen
 ++ klasse industrie
 +++ niet toepasbaar
 ++++ nooit toepasbaar
 GSSD Gestandaardiseerd gehalte

Eindoordeel Altijd toepasbaar

GSSD is gecorrigeerd met de volgende gegevens:
 Lutum: 2,2 % van droge stof en organische stof: 4,3 % van droge stof.

Deze toetsing is uitgevoerd met behulp van BoToVa.

Zie voor info: <http://www.rwsleefomgeving.nl/onderwerpen/bodem-ondergrond/bbk/instrumenten/botova/>

Toetsing analyseresultaten toepassing van grond/bagger op landbodern

Certificaatnummer 2018048690
 Uw projectnummer 18025001A
 Uw projectnaam Lange Zuiderweg 66 Voorthuizen
 Datum monstername 05-04-2018

Parameter	Eenheid	MM-2	GSSD	+/-	AW	Wonen	Industr.	IW
Voorbehandeling								
Cryogeen malen AS3000		Uitgevoerd						
Bodemkundige analyses								
Droge stof	% (m/m)	89,4	89,4					
Organische stof	% (m/m) ds	1,6	1,6					
Gloeirest	% (m/m) ds	98,2						
Korrelgrootte < 2 µm (Lutum)	% (m/m) ds	3,0	3,0					
Metalen								
Barium (Ba)	mg/kg ds	<20	48,22					920,0
Cadmium (Cd)	mg/kg ds	<0,20	0,2374	-	0,6	1,2	4,3	13,0
Kobalt (Co)	mg/kg ds	<3,0	6,655	-	15,0	35,0	190,0	190,0
Koper (Cu)	mg/kg ds	12	24,0	-	40,0	54,0	190,0	190,0
Kwik (Hg)	mg/kg ds	<0,050	0,0494	-	0,15	0,83	4,8	36,0
Molybdeen (Mo)	mg/kg ds	<1,5	1,05	-	1,5	88,0	190,0	190,0
Nikkel (Ni)	mg/kg ds	4,4	11,85	-	35,0		100,0	100,0
Lood (Pb)	mg/kg ds	<10	10,82	-	50,0	210,0	530,0	530,0
Zink (Zn)	mg/kg ds	20	45,16	-	140,0	200,0	720,0	720,0
Minerale olie								
Minerale olie (C10-C12)	mg/kg ds	<3,0	10,5					
Minerale olie (C12-C16)	mg/kg ds	<5,0	17,5					
Minerale olie (C16-C21)	mg/kg ds	<5,0	17,5					
Minerale olie (C21-C30)	mg/kg ds	<11	38,5					
Minerale olie (C30-C35)	mg/kg ds	7,3	36,5					
Minerale olie (C35-C40)	mg/kg ds	<6,0	21,0					
Minerale olie totaal (C10-C40)	mg/kg ds	<35	122,5	-	190,0	190,0	500,0	5000,0
Polychlorobifenyleen, PCB								
PCB 28	mg/kg ds	<0,0010	0,0035					
PCB 52	mg/kg ds	<0,0010	0,0035					
PCB 101	mg/kg ds	<0,0010	0,0035					
PCB 118	mg/kg ds	<0,0010	0,0035					
PCB 138	mg/kg ds	<0,0010	0,0035					
PCB 153	mg/kg ds	<0,0010	0,0035					
PCB 180	mg/kg ds	<0,0010	0,0035					
PCB (som 7) (factor 0,7)	mg/kg ds	0,0049	0,0245	-	0,02	0,04	0,5	1,0
Polycyclische Aromatische Koolwaterstoffen, PAK								
Naftaleen	mg/kg ds	<0,050	0,035					
Fenantheen	mg/kg ds	0,088	0,088					
Anthraceen	mg/kg ds	<0,050	0,035					
Fluorantheen	mg/kg ds	0,36	0,36					
Benzo(a)anthraceen	mg/kg ds	0,20	0,2					
Chryseen	mg/kg ds	0,26	0,26					
Benzo(k)fluorantheen	mg/kg ds	0,11	0,11					
Benzo(a)pyreen	mg/kg ds	0,15	0,15					
Benzo(ghi)peryleen	mg/kg ds	0,10	0,1					
Indeno(123-cd)pyreen	mg/kg ds	0,13	0,13					
PAK VROM (10) (factor 0,7)	mg/kg ds	1,5	1,468	-	1,5	6,8	40,0	40,0

Legenda

- klasse achtergrondwaarde
 + klasse wonen
 ++ klasse industrie
 +++ niet toepasbaar
 ++++ nooit toepasbaar
 GSSD Gestandaardiseerd gehalte

Eindoordeel Altijd toepasbaar

GSSD is gecorrigeerd met de volgende gegevens:
 Lutum: 3,0 % van droge stof en organische stof: 1,6 % van droge stof.

Deze toetsing is uitgevoerd met behulp van BoToVa.

Zie voor info: <http://www.rwsleefomgeving.nl/onderwerpen/bodem-ondergrond/bbk/instrumenten/botova/>

Toetsing analyseresultaten toepassing van grond/bagger op landbodern

Certificaatnummer 2018048690
 Uw projectnummer 18025001A
 Uw projectnaam Lange Zuiderweg 66 Voorthuizen
 Datum monstername 05-04-2018

Parameter	Eenheid	MM-3	GSSD	+/-	AW	Wonen	Industr.	IW
Voorbehandeling								
Cryogeen malen AS3000		Uitgevoerd						
Bodemkundige analyses								
Droge stof	% (m/m)	84,0	84,0					
Organische stof	% (m/m) ds	1,5	1,5					
Gloeirest	% (m/m) ds	98,5						
Korrelgrootte < 2 µm (Lutum)	% (m/m) ds	<2,0	1,4					
Metalen								
Barium (Ba)	mg/kg ds	<20	54,25					920,0
Cadmium (Cd)	mg/kg ds	<0,20	0,241	-	0,6	1,2	4,3	13,0
Kobalt (Co)	mg/kg ds	<3,0	7,383	-	15,0	35,0	190,0	190,0
Koper (Cu)	mg/kg ds	<5,0	7,241	-	40,0	54,0	190,0	190,0
Kwik (Hg)	mg/kg ds	<0,050	0,0502	-	0,15	0,83	4,8	36,0
Molybdeen (Mo)	mg/kg ds	<1,5	1,05	-	1,5	88,0	190,0	190,0
Nikkel (Ni)	mg/kg ds	<4,0	8,167	-	35,0		100,0	100,0
Lood (Pb)	mg/kg ds	<10	11,02	-	50,0	210,0	530,0	530,0
Zink (Zn)	mg/kg ds	<20	33,22	-	140,0	200,0	720,0	720,0
Minerale olie								
Minerale olie (C10-C12)	mg/kg ds	<3,0	10,5					
Minerale olie (C12-C16)	mg/kg ds	<5,0	17,5					
Minerale olie (C16-C21)	mg/kg ds	<5,0	17,5					
Minerale olie (C21-C30)	mg/kg ds	<11	38,5					
Minerale olie (C30-C35)	mg/kg ds	5,7	28,5					
Minerale olie (C35-C40)	mg/kg ds	<6,0	21,0					
Minerale olie totaal (C10-C40)	mg/kg ds	<35	122,5	-	190,0	190,0	500,0	5000,0
Polychlorobifenylen, PCB								
PCB 28	mg/kg ds	<0,0010	0,0035					
PCB 52	mg/kg ds	<0,0010	0,0035					
PCB 101	mg/kg ds	<0,0010	0,0035					
PCB 118	mg/kg ds	<0,0010	0,0035					
PCB 138	mg/kg ds	<0,0010	0,0035					
PCB 153	mg/kg ds	<0,0010	0,0035					
PCB 180	mg/kg ds	<0,0010	0,0035					
PCB (som 7) (factor 0,7)	mg/kg ds	0,0049	0,0245	-	0,02	0,04	0,5	1,0
Polycyclische Aromatische Koolwaterstoffen, PAK								
Naftaleen	mg/kg ds	<0,050	0,035					
Fenantheen	mg/kg ds	<0,050	0,035					
Anthraceen	mg/kg ds	<0,050	0,035					
Fluorantheen	mg/kg ds	<0,050	0,035					
Benzo(a)anthraceen	mg/kg ds	<0,050	0,035					
Chryseen	mg/kg ds	<0,050	0,035					
Benzo(k)fluorantheen	mg/kg ds	<0,050	0,035					
Benzo(a)pyreen	mg/kg ds	<0,050	0,035					
Benzo(ghi)peryleen	mg/kg ds	<0,050	0,035					
Indeno(123-cd)pyreen	mg/kg ds	<0,050	0,035					
PAK VROM (10) (factor 0,7)	mg/kg ds	0,35	0,35	-	1,5	6,8	40,0	40,0

Legenda

- klasse achtergrondwaarde
 + klasse wonen
 ++ klasse industrie
 +++ niet toepasbaar
 ++++ nooit toepasbaar
 GSSD Gestandaardiseerd gehalte

Eindoordeel Altijd toepasbaar

GSSD is gecorrigeerd met de volgende gegevens:
 Lutum: 2,0 % van droge stof en organische stof: 1,5 % van droge stof.

Deze toetsing is uitgevoerd met behulp van BoToVa.

Zie voor info: <http://www.rwsleefomgeving.nl/onderwerpen/bodem-ondergrond/bbk/instrumenten/botova/>

Toetsing analyseresultaten grondwater

Certificaatnummer 2018053418
 Uw projectnummer 18025001A
 Uw projectnaam Lange Zuiderweg 66 Voorhuizen
 Datum monstername 13-04-2018

Parameter	Eenheid	1-1-1	GSSD	+/-	RG	S	T	I
Metalen								
Barium (Ba)	µg/L	130	130,0	+	20,0	50,0	338,0	625,0
Cadmium (Cd)	µg/L	0,46	0,46	+	0,2	0,4	3,2	6,0
Kobalt (Co)	µg/L	4,1	4,1	-	2,0	20,0	60,0	100,0
Koper (Cu)	µg/L	28	28,0	+	2,0	15,0	45,0	75,0
Kwik (Hg)	µg/L	<0,050	0,035	-	0,05	0,05	0,175	0,3
Molybdeen (Mo)	µg/L	<2,0	1,4	-	2,0	5,0	153,0	300,0
Nikkel (Ni)	µg/L	7,1	7,1	-	3,0	15,0	45,0	75,0
Lood (Pb)	µg/L	<2,0	1,4	-	2,0	15,0	45,0	75,0
Zink (Zn)	µg/L	180	180,0	+	10,0	65,0	433,0	800,0
Vluchtige Aromatische Koolwaterstoffen								
Benzeen	µg/L	<0,20	0,14	-	0,2	0,2	15,1	30,0
Tolueen	µg/L	<0,20	0,14	-	0,2	7,0	504,0	1000,0
Ethylbenzeen	µg/L	<0,20	0,14	-	0,2	4,0	77,0	150,0
o-Xyleen	µg/L	<0,10	0,07					
m,p-Xyleen	µg/L	<0,20	0,14					
Xylenen (som) factor 0,7	µg/L	0,21	0,21	-	0,2	0,2	35,1	70,0
BTEX (som)	µg/L	<0,90						
Naftaleen	µg/L	<0,020	0,014	-	0,02	0,01	35,0	70,0
Styreen	µg/L	<0,20	0,14	-	0,2	6,0	153,0	300,0
Vluchtige organische halogeenkoolwaterstoffen								
Dichloormethaan	µg/L	<0,20	0,14	-	0,2	0,01	500,0	1000,0
Trichloormethaan	µg/L	<0,20	0,14	-	0,2	6,0	203,0	400,0
Tetrachloormethaan	µg/L	<0,10	0,07	-	0,1	0,01	5,0	10,0
Trichlooretheen	µg/L	<0,20	0,14	-	0,2	24,0	262,0	500,0
Tetrachlooretheen	µg/L	<0,10	0,07	-	0,1	0,01	20,0	40,0
1,1-Dichloorethaan	µg/L	<0,20	0,14	-	0,2	7,0	454,0	900,0
1,2-Dichloorethaan	µg/L	<0,20	0,14	-	0,2	7,0	204,0	400,0
1,1,1-Trichloorethaan	µg/L	<0,10	0,07	-	0,1	0,01	150,0	300,0
1,1,2-Trichloorethaan	µg/L	<0,10	0,07	-	0,1	0,01	65,0	130,0
cis 1,2-Dichlooretheen	µg/L	<0,10	0,07					
trans 1,2-Dichlooretheen	µg/L	<0,10	0,07					
CKW (som)	µg/L	<1,6						
Tribroommethaan	µg/L	<0,20	0,14					630,0
Vinylchloride	µg/L	<0,10	0,07	-	0,2	0,01	2,5	5,0
1,1-Dichlooretheen	µg/L	<0,10	0,07	-	0,1	0,01	5,0	10,0
1,2-Dichloorethenen (Som) factor 0,7	µg/L	0,14	0,14	-	0,2	0,01	10,0	20,0
1,1-Dichloorpropaan	µg/L	<0,20	0,14					
1,2-Dichloorpropaan	µg/L	<0,20	0,14					
1,3-Dichloorpropaan	µg/L	<0,20	0,14					
Dichloorpropanen som factor 0.7	µg/L	0,42	0,42	-	0,6	0,8	40,4	80,0
Minerale olie								
Minerale olie (C10-C12)	µg/L	<10	7,0					
Minerale olie (C12-C16)	µg/L	<10	7,0					
Minerale olie (C16-C21)	µg/L	<10	7,0					
Minerale olie (C21-C30)	µg/L	<15	10,5					
Minerale olie (C30-C35)	µg/L	<10	7,0					
Minerale olie (C35-C40)	µg/L	<10	7,0					
Minerale olie totaal (C10-C40)	µg/L	<50	35,0	-	50,0	50,0	325,0	600,0

Legenda

- < streefwaarde/aw2000 of RG
 + > Streefwaarde (S)
 ++ > Tussenwaarde (T)
 +++ > Interventiewaarde (I)
 Niet getoetst
 RG Rapportagegrens
 GSSD Gestandaardiseerd gehalte

Deze toetsing is uitgevoerd met behulp van BoToVa.

Zie voor info: <http://www.rwsleefomgeving.nl/onderwerpen/bodem-ondergrond/bbk/instrumenten/botova/>

Bijlage | 4

Algemene achtergrondinformatie

1 Verklarende woordenlijst¹

achtergrondwaarden

voor grond en baggerspecie bij regeling vastgestelde gehalten aan chemische stoffen voor een goede bodemkwaliteit, waarvoor geldt dat er geen sprake is van belasting door lokale verontreinigingsbronnen. Deze waarden zijn (door gemeenten) vastgesteld in het project 'achtergrondwaarden 2000 (AW 2000)'. De achtergrondwaarden vervangen met ingang van 1 oktober 2008 de streefwaarden voor grond.

asbestverdacht materiaal

materiaal waarvan op basis van voorkennis en/of een beoordeling met het blote oog wordt verwacht een zodanige hoeveelheid asbest te bevatten dat de vigerende norm mogelijk wordt overschreden. Laboratoriumonderzoek zal moeten uitwijzen of het materiaal daadwerkelijk asbest bevat.

bodem

vast deel van de aarde met de zich daarin bevindende vloeibare en gasvormige bestanddelen en organismen.

deellocatie

voor het onderzoek afgekaderd gedeelte van de totale onderzoekslocatie, waarop een afzonderlijke onderzoekshypothese en onderzoeksstrategie van toepassing zijn.

diffuse bodembelasting

in relatie tot de onderzoeksschaal, gelijkmatige belasting van de bodem over een groter gebied. Bij een diffuse bodembelasting is over het algemeen geen duidelijke verontreinigingskern aanwezig.

grond

vast materiaal en bestaande uit minerale delen met een maximale korrelgrootte van 2 mm en organische stof in een verhouding en met een structuur zoals deze in de bodem van nature wordt aangetroffen, alsmede van nature in de bodem voorkomende schelpen en grind met een korrelgrootte van 2 mm tot 63 mm, met uitzondering van baggerspecie

Indien er sprake is van een bijmenging van meer dan 50 gewichtsprocent bodemvreemd materiaal is er geen sprake meer van grond maar van een bouwstof, verhardingsmateriaal of een verhardingslaag.

grootschalige onverdachte locatie

onverdachte locatie groter dan 1,0 ha, die altijd eenzelfde, extensief gebruik heeft gehad. Dit betreft bijvoorbeeld een natuurgebied of een landbouwgebied met één gebruiksvorm en weinig tot geen bebouwing.

heterogeen verdeelde verontreinigende stof

verontreinigende stof die wordt gekenmerkt door matig tot veel variatie op de schaal van monsterneming.

homogeen verdeelde verontreinigende stof

verontreinigende stof die wordt gekenmerkt door geen of weinig variatie op de schaal van monsterneming.

hypothese

veronderstelling over de aard en verdeling van (een) verontreinigende stof(fen) in het bodemonderzoekgebied die wordt gebruikt voor het bepalen van de onderzoeksstrategie.

interventiewaarde

waarde waarmee voor verontreinigende stoffen in grond en grondwater het concentratieniveau wordt aangegeven waarboven sprake is van ernstige vermindering of dreigende vermindering van de functionele eigenschappen die de bodem heeft voor mens, plant of dier.

¹ Bron: NEN 5740

lijnvormig element

langwerpige strook landbodem met een lengte die minimaal 100 maal groter is dan de maximale breedte.

mengmonster

monster verkregen door het in het laboratorium mengen van in het veld verkregen afzonderlijke grondmonsters.

nader onderzoek

onderzoek in het kader van de saneringsparagraaf Wet bodembescherming, volgend op een verkennend of oriënterend bodemonderzoek, waarbij het vermoeden van ernstige bodemverontreiniging is ontstaan. Het doel van het nader onderzoek is het vaststellen van de aard en concentratie van de verontreinigende stoffen en de omvang van de bodemverontreiniging om, in het licht van blootstellings- en verspreidingsrisico's, te bepalen of er sprake is van een geval van ernstige bodemverontreiniging en om de spoedeisendheid van sanering vast te stellen.

ondergrond

bodemlaag die zich bevindt onder de actuele contactzone en die normaal niet wordt beroerd door bewerkingen, zoals ploegen, omspitten en harken. Voor de actuele contactzone/de bovengrond wordt in het kader van deze norm een standaarddikte van 50 cm gehanteerd. Derhalve bevindt de ondergrond zich op een diepte vanaf 50 cm van het maaiveld.

onderzoekslocatie

grondgebied dat wordt onderzocht op de aanwezigheid van verontreinigende stoffen. Per locatie kunnen meer onderzoekshypothesen en daarop gebaseerde onderzoeksstrategieën van toepassing zijn. Een locatie kan in die situatie worden opgesplitst in deellocaties waarbij per deellocatie één eenduidige onderzoekshypothese en daarop gebaseerde onderzoeksstrategie van toepassing is. Verschillende deellocaties kunnen elkaar overlappen.

onderzoeksstrategie

opzet van het verkennend bodemonderzoek waarin het aantal te nemen monsters, de plaatsen op de locatie waar deze behoren te worden genomen en de stoffen die in deze monsters behoren te worden bepaald, is vastgelegd.

onverdachte locatie

locatie waarvan uit het vooronderzoek geen concrete aanwijzingen zijn voortgekomen dat de bodem van die locatie of een deel daarvan is verontreinigd met één of meer stoffen.

NEN 5740

algemeen toegepaste Nederlandse norm voor verkennende bodemonderzoeken op verdachte en niet-verdachte locaties.

nulsituatie-onderzoek

met dit onderzoek wordt een referentiekader vastgelegd voor eventueel toekomstige bodemverontreinigingen ter plaatse van zogenaamde 'potentieel bodembedreigende activiteiten'. Dergelijk onderzoek kan in het kader van de Wet Milieubeheer opgelegd worden. Verontreinigingen die optreden na het nulsituatie-onderzoek moeten terstond worden opgeruimd. Het bevoegd gezag is veelal de gemeente.

potentieel verontreinigende activiteiten

activiteiten die kunnen leiden tot bodembelasting, met als mogelijk gevolg bodemverontreiniging.

somparameter

parameter die wordt berekend als de som van de concentraties van een aantal gespecificeerde stoffen. Een voorbeeld is de som van een aantal polycyclische aromatische koolwaterstoffen ('som-PAK's').

streefwaarden grondwater

aanduiding van het ijkpunt voor de milieukwaliteit voor de lange termijn, uitgaande van verwaarloosbare risico's voor het ecosysteem waarbij voor metalen onderscheid wordt gemaakt tussen diep en ondiep grondwater.

tussenwaarde

Voor grond: het rekenkundig gemiddelde van de achtergrondwaarde en de interventiewaarde van een verontreinigende stof.

Voor grondwater: het rekenkundig gemiddelde van de streefwaarde en de interventiewaarde van een verontreinigende stof.

De tussenwaarde is de concentratiegrens waarboven in beginsel nader onderzoek wordt uitgevoerd, omdat het vermoeden van ernstige bodemverontreiniging bestaat.

verdachte locatie

locatie waarvoor op grond van het vooronderzoek concrete aanwijzingen bestaan dat die locatie, of een deel ervan is verontreinigd met een of meer stoffen.

verkennend (bodem)onderzoek

bodemonderzoek dat ten doel heeft met een relatief geringe onderzoeksinspanning vast te stellen of op een bepaalde locatie bodemverontreiniging aanwezig is.

verontreinigingskern

(vermoedelijke) centrum van het (als gevolg van een plaatselijke bodembelasting) verontreinigde deel van de bodem.

vooronderzoek

het op basis van de NEN 5725 verzamelen en interpreteren van informatie over het voormalige, huidige en (eventueel) het toekomstige gebruik, bodemopbouw en geohydrologie en financieel-juridische aspecten in een bepaald geografisch gebied.

Op basis van de verzamelde gegevens wordt een totaalbeeld gevormd en worden conclusies getrokken over de afbakening van de locatie voor het bodemonderzoek, de eventuele onderverdeling van de onderzoekslocatie in deellocaties en de te hanteren onderzoekshypothese per deellocatie.

vooronderzoeksgebied

het gebied waarop het vooronderzoek betrekking heeft.

2 Onderzoeksmethodiek

In deze bijlage wordt omschreven welke technieken door PJ Milieu BV worden toegepast ter bemonstering van grond en grondwater. De bemonstering, conservering en verpakking worden uitgevoerd volgens de Nederlandse Normen (NEN) en de Nederlandse Praktijk Richtlijnen van het Ministerie van VROM (NPR). Tevens wordt, behoudens enkele uitzonderingen, gewerkt conform de Beoordelingsrichtlijn voor het SIKB-procescertificaat voor veldwerk bij milieuhygiënisch bodemonderzoek (BRL- SIKB-2000) en de bijbehorende protocollen.

Boringen tot aan de grondwaterspiegel

Voor het uitvoeren van de handboringen worden diverse typen boren gebruikt. Het meest wordt gebruik gemaakt van de Edelmanboor. In vrijwel alle bodemtypen worden Edelmanboren met een diameter van 3, 5, 7 en 10 cm toegepast. De boren van 5 en 7 cm worden vooral ten behoeve van het nemen van grondmonsters gebruikt. Afhankelijk van de grondslag kunnen ook andere boren worden ingezet, zoals de grindboor, riverside- en gutsboor.

Boringen onder de grondwaterspiegel

Bij het boren tot circa 2 meter onder de grondwaterspiegel wordt een zuigerboor toegepast. In geval van boringen tot grotere diepten wordt een gesloten mantelbuis gebruikt van waaruit de grond met een pulsboor of met een Edelmanboor omhoog gehaald wordt. In sterk cohesieve bodemlagen (leem, klei) kan de grond onder de mantelbuis met een Edelmanboor worden weg geboord. De pulsboor is inzetbaar in matig tot goed doorlatende gronden (bijv. zandgrond). Om technische redenen wordt soms leidingwater toegevoegd. De hoeveelheid toegevoegd water wordt uiteraard tot een minimum beperkt. In de praktijk kan met de pulsapparatuur handmatig tot een diepte van circa 30 m-mv geboord worden.

Het plaatsen van waarnemingsfilters/peilbuizen

Voor het nemen van grondwatermonsters worden PVC-waarnemingsfilters/peilbuizen in het boorgat geplaatst met een diameter van 3,4 cm. De peilbuis bestaat uit een geperforeerd deel (het filter) en een blind bovenstuk tot aan het maaiveld. Het filter is met een niet-gelijmde mofverbinding aan het bovenstuk verbonden. Om het geperforeerde deel bevindt zich aan de buitenzijde een gewassen nylon filterkous. Tot 0,5 m boven het filter wordt een omstorting met gecertificeerd filtergrind aangebracht.

De bovenkant van het filter ter bemonstering van het freatisch grondwater, wordt 0,5 meter beneden grondwaterniveau geplaatst. Om eventueel aanwezige slecht doorlatende bodemlagen (bijvoorbeeld klei, leem, veen) te herstellen en om verontreiniging van het grondwater van bovenaf te vermijden, wordt het boorgat op de betreffende diepte afgedicht met zwelklei (bentoniet).

Bij de constatering van een olie-drijfslag wordt gebruik gemaakt van een mantelbuis met een diameter van circa 10 cm. Deze mantelbuis (verloren casing) blijft in het boorgat achter en dient om contaminatie van de peilbuis met olie te voorkomen. Indien bepaling van de dikte van de drijfslag gewenst is wordt een tweede filter ter hoogte van de grondwaterspiegel geplaatst.

Het nemen van grondmonsters

Van de bij de boringen vrijkomende grond worden in beginsel van specifieke bodemlagen of verontreinigingen representatieve monsters samengesteld. Bij het ontbreken van onderscheidende lagen wordt iedere laag van 50 cm dikte apart bemonsterd. In het veld worden glazen monsterpotten geheel gevuld met het monstermateriaal. De monsterpotten worden opgeslagen in een koele ruimte (ca. 5 °C) en circa 1 maand bewaard voor eventuele aanvullende analyses.

Bij de uitvoering van het veldwerk wordt gebruik gemaakt van een olie-indicatie test, de zogenaamde "olie op waterproef". Bij deze proef wordt een grondmonster in het water gedompeld. Een met olie verontreinigd grondmonster in het water geeft een zichtbare oliefilm op dit water. De omvang van de oliefilm en de gevormde kleuringen geven een indicatie betreffende van de aard en mate van de aanwezige olieverontreinigingen.

Het nemen van grondwatermonsters

Voordat de watermonsters worden genomen, worden de waarnemingsfilters doorgepompt. Bij het doorpompen wordt gebruik gemaakt van een slangenpomp of een centrifugaalpomp. De monsternamen gebeurt met een slangenpomp. Bij de bemonstering wordt bij ieder waarnemingsfilter een nieuwe polyetheen slang gebruikt om het overbrengen van verontreinigingen naar andere monsterpunten te voorkomen. De flessen worden direct na bemonstering gekoeld (5 °C) en op de dag van monsternamen vervoerd naar het laboratorium.

3 Analysemethoden

Analyse van grond-, slib- en grondwatermonsters op verschillende elementen en verbindingen wordt in principe uitgevoerd volgens de Nederlandse Normen (NEN) en de Nederlandse Praktijk Richtlijnen (NPR) of daarvan afgeleide methoden in een RvA-geaccrediteerde laboratorium. Tevens vindt een voorbehandeling van de analysemonsters plaats conform de SIKB Accreditatie Schema 3000 (AS3000). De specificatie van de analysemethoden is bij PJ Milieu BV bekend. Meer dan 98% van alle analysemethoden valt onder de RvA accreditatie van het laboratorium. Tevens participeert het laboratorium in nationale en internationale ringonderzoeken.

Elk element of verbinding kan tot een bepaalde grens worden aangetoond. Deze aantoonbaarheidsgrens (of detectiegrens) wordt gedefinieerd als de laagste concentratie van een component in een monster waarvan de aanwezigheid (kwalitatief) met de desbetreffende verrichting nog betrouwbaarheid kan worden vastgesteld.

4 Betrouwbaarheid

Bodemonderzoeken worden op zorgvuldige wijze verricht volgens de algemeen gebruikelijke inzichten en methoden. Het gehele proces van offerte tot en met rapportage is geborgd in een door KIWA gecertificeerd ISO 9001 (2000) systeem.

PJ Milieu BV streeft bij elk bodem- en/of grondwateronderzoek naar een optimale representativiteit. Echter, een dergelijk onderzoek is gebaseerd op het verrichten van een beperkt aantal boringen en het nemen van een beperkt aantal monsters. Hierdoor blijft het mogelijk, dat plaatselijke afwijkingen in de samenstelling van grond en/of grondwater aanwezig zijn, welke tijdens het onderzoek niet naar voren zijn gekomen.

PJ Milieu BV is niet aansprakelijk voor hieruit voortvloeiende schade of gevolgen van welke aard ook.

Hierbij wordt er tevens op gewezen, dat het uitgevoerde bodemonderzoek een momentopname is. Beïnvloeding van grond- en grondwaterkwaliteit zal ook plaats kunnen vinden na uitvoering van dit onderzoek, bijvoorbeeld door bouwrijp maken of aanvoer van grond van elders.

Naarmate een langere tijd is verlopen na uitvoering van het onderzoek, dient men meer voorzichtigheid te betrachten en voorbehoud te maken bij het gebruik van de onderzoeksresultaten.

Bijlage | 5

Toetsingskader

Op de volgende pagina zijn in een tabel de toelaatbare gehalten (maximale normwaarden) van verschillende stoffen in de grond schematisch weergegeven. De normwaarden zijn overgenomen uit de Regeling bodemkwaliteit (bijlage B, d.d. 13 december 2007) zoals gepubliceerd in de Staatscourant 20 december 2007 en de Circulaire bodemsanering 2013 zoals gewijzigd op 1 juli 2013 afkomstig van het Ministerie van Infrastructuur en Milieu (IenM).

Het aangeven van normen wordt bemoeilijkt door het feit, dat de natuurlijke gehalten van verschillende stoffen in de grond en het grondwater nogal sterk variëren en afhankelijk zijn van plaatselijke omstandigheden (onder andere van de bodemsamenstelling). Bovendien hangt het eventuele risico, dat een bodemverontreiniging met zich meebrengt voor de volksgezondheid en/of milieu, niet alleen af van de aard en concentratie van de verontreinigde stoffen, maar ook van de lokale verontreinigingssituatie en de functie c.q. het gebruik van de bodem (woonbebouwing, waterwinning, industrieterrein).

Het inschatten van de risico's voor de volksgezondheid en voor de aantasting van het milieu moet gebaseerd zijn op een integrale beoordeling van de bovengenoemde aspecten.

In de navolgende tabel zijn normwaarden opgenomen welke zijn overgenomen uit de genoemde Regeling bodemkwaliteit. In de tabel staat een toetsingskader voor een aantal verontreinigende stoffen vermeld, waarbij men onderscheid maakt in twee toetsingswaarden, namelijk achtergrondwaarden en interventiewaarden.

- De **streef-/achtergrondwaarde** geldt als referentiewaarde en komt overeen met de gemiddelde achtergrondconcentratie of met de detectiegrens (bij milieuvreemde stoffen);
- de **interventiewaarde** is te beschouwen als de toetsingswaarde, waarboven, afhankelijk van de situatie, veelal een sanering (-sonderzoek) wordt uitgevoerd, nadat een eventueel (nader) onderzoek is afgerond.

Nader onderzoek kan worden geadviseerd, wanneer het rekenkundig gemiddelde van de achtergrond- en interventiewaarde ($(\text{achtergrond-} + \text{interventiewaarde})/2$) wordt overschreden.

Tabel 1 Normwaarden voor microverontreinigingen in de vaste bodem en het grondwater

Stof ¹	Grond/sediment (mg/kg droge stof)				Grondwater (µg/l)	
	AW		IW		Ondiep (<10 m-mv)	
	SB	L en H gecorrigeerd ^d	SB	L en H gecorrigeerd ^d	SW ²	IW
Metalen						
Arseen (As)	20	10,3 + 0,28(L+H)	76	39,3 + 1,05(L+H)	10	60
Barium (Ba)	190 ³	36,8 + 6,13L	920 ³	178,1 + 29,68L	50	625
Cadmium (Cd)	0,6	0,31+0,005(L+3H)	13	6,62 + 0,116(L+3H)	0,4	6
Kobalt (Co)	15	3,3 + 0,467L	190	42,2 + 5,91L	20	100
Koper (Cu)	40	16,7 + 0,67(L+H)	190	79,2 + 3,17(L+H)	15	75
Kwik (Hg)	0,15	0,1 + 0,0008(2L+H)	36	23,84 + 0,203(2L+H)	0,05	0,3
Nikkel (Ni)	35	10 + L	100	28,6 + 2,86L	15	75
Molybdeen (Mo)	1,5 ⁴	1,5	190	190	5	300
Lood (Pb)	50	29,4 + 0,59(L+H)	530	311,8 + 6,24(L+H)	15	75
Zink (Zn)	140	50 + 1,5(2L+H)	720	257 + 7,7(2L+H)	65	800
Minerale olie (GC)^{5 6}	190	19H	5.000	500H	50	600
PCB (som 7)	0,02	0,002H	1	0,1H	0,01 ⁴	0,01
PAK (10 VROM)^{7 8}	1,5	0,15H ⁹	40	4H ⁹	-	-
Vluchtige aromaten						
Benzeen	0,2 ⁴	0,02H	1,1	0,11H	0,2	30
Ethylbenzeen	0,2 ⁴	0,02H	110	11H	4	150
Tolueen	0,2 ⁴	0,02H	32	3,2H	7	1.000
Xylenen	0,45 ⁴	0,045H	17	1,7H	0,2	70
Styreen (vinylbenzeen)	0,25 ⁴	0,025H	86	8,6H	6	300
Fenol	0,25	0,025H	14	1,4H	0,2	2.000
Cresolen (som)	0,3 ⁴	0,03H	13	1,3H	0,2	200
Dodecylbenzeen	0,35 ⁴	0,035H	-	-	-	-
Aromatische oplosmiddelen (som) ¹⁰	2,5 ⁴	0,25H	-	-	-	-
Naftaleen	-	-	-	-	0,01	70
Gechloroerde koolwaterstoffen						
Vinylchloride ¹¹	0,1 ⁴	0,01H	0,1	0,01H	0,01	5
Dichloormethaan	0,1	0,01H	3,9	0,39H	0,01	1.000
Trichloormethaan	0,25 ⁴	0,025H	5,6	0,56H	6	400
Tetrachloormethaan (Tetra)	0,3 ⁴	0,03H	0,7	0,07H	0,01	10
Trichlooretheen (Tri)	0,25 ⁴	0,025H	2,5	0,25H	24	500
Tetrachlooretheen (Per)	0,15	0,015H	8,8	0,88H	0,01	40
1,1-Dichloorethaan	0,2 ⁴	0,02H	15	1,5H	7	900
1,2-Dichloorethaan	0,2 ⁴	0,02H	6,4	0,64H	7	400
1,1,1-Trichloorethaan	0,25 ⁴	0,025H	15	1,5H	0,01	300
1,1,2-Trichloorethaan	0,3 ⁴	0,03H	10	1,0H	0,01	130
cis 1,2-Dichlooretheen						
trans 1,2-Dichlooretheen						
CKW (som)						
Tribroommethaan						630
Monochlooretheen (Vinylchloride)	0,1 ⁴	0,01H	0,1	0,01H	0,01	5
1,1-Dichlooretheen ¹¹	0,3 ⁴	0,03H	0,3	0,03H	0,01	10
1,2-Dichloorethenen (som)	0,3 ⁴	0,03H	1	0,1H	0,01	20
Dichloorpropanen (som, factor 0,7)	0,8 ⁴	0,08H	2	0,2H	0,8	80

- SB = standaardbodem (L = lutumgehalte (25%), H = humusgehalte (10%))
- AW = achtergrondwaardennormen
- IW = interventiewaarden
- 1 = voor de definitie van somparameters wordt verwezen naar bijlage N van deze regeling. De definitie van sommige somparameters is verschillend voor de landbodem en de waterbodem. Achter de somparameter wordt vermeld welke van de twee definities gehanteerd moet worden
- 2 = de streefwaarden grondwater voor een aantal stoffen zijn lager dan de vereiste rapportagegrens in AS3000. Dit betekent dat deze Streefwaarden strenger zijn dan het niveau waarop betrouwbaar (routinematig) kan worden gemeten. De laboratoria moeten minimaal voldoen aan de vereiste rapportagegrens in AS3000. Het hanteren van een strengere rapportagegrens mag ook, mits de gehanteerde analysemethode voldoet aan AS3000. Bij het beoordelen van het meetresultaat '< rapportagegrens AS3000' mag de beoordelaar ervan uitgaan dat de kwaliteit van het grondwater voldoet aan de Streefwaarde. Indien het laboratorium een waarde '< dan een verhoogde rapportagegrens' aangeeft (hoger dan de rapportagegrens AS3000), dan dient de betreffende verhoogde rapportagegrens te worden vermenigvuldigd met 0,7. De zo verkregen waarde wordt getoetst aan de Streefwaarde grondwater. Een dergelijke verhoogde rapportagegrens kan optreden bij de analyse van een zeer sterk verontreinigd monster of een monster met afwijkende samenstelling
- 3 = toetsing aan de normen voor barium in grond is sinds, april 2009, alleen noodzakelijk bij situaties waar sprake is van een menselijk handelen veroorzaakte bariumverontreiniging. In alle andere gevallen kan toetsing, tot de voorgenomen herziene regelgeving, achterwege blijven
- 4 = getalswaarde beneden de detectielimiet/bepalingsondergrens of meetmethode ontbreekt
- 5 = minerale olie heeft betrekking op de som van de (al dan niet) vertakte alkanen. Indien er enigerlei vorm van verontreiniging met minerale olie wordt aangetoond in grond/baggerspecie, dan dient naast het gehalte aan minerale olie ook het gehalte aan aromatische en/of polycyclische aromatische koolwaterstoffen bepaald te worden
- 6 = voor het toepassen van baggerspecie in grootschalige toepassingen geldt voor minerale olie een maximale waarde van 2.000 mg/kg d.s.
- 7 = voor grondwater zijn effecten van PAK, chloorbenzenen en chloorfenolen indirect, als fractie van de individuele, optelbaar (dat wil zeggen 0,5 x interventiewaarde stof A heeft evenveel effect als 0,5 x interventiewaarde stof B). Dit betekent dat een somformule gebruikt moet worden om te beoordelen of van overschrijding van de interventiewaarde sprake is. Er is sprake van overschrijding van de interventiewaarde voor de som van een groep stoffen indien $\sum (C_i/I_i) > 1$, waarbij C_i = gemeten concentratie van een stof uit een betreffende groep en I_i = interventiewaarde voor de betreffende stof uit de betreffende groep
- 8 = De interventiewaarde voor grond voor deze stoffen is gelijk of kleiner dan de bepalingsgrens (intralaboratorium reproduceerbaarheid). Indien de stof wordt aangetoond moeten de risico's nader worden onderzocht. Bij het aantreffen van vinylchloride of 1,1-dichlooretheen in grond moet tevens het grondwater worden onderzocht
- 9 = voor interventiewaarde PAK wordt geen bodemtypecorrectie voor bodems met een organisch stofgehalte tot 10% en bodems met een organisch stofgehalte boven de 30% toegepast. Voor bodems met een organisch stofgehalte tot 10% wordt een interventiewaarde van 40 mg/kg d.s. en voor bodems met een organisch stofgehalte vanaf 30% een interventiewaarde van 120 mg/kg d.s. gehanteerd. Tussen de 10% en 30% organisch stofgehalte kan gebruik gemaakt worden van de volgende bodemtypecorrectie formule:
 $(IW)_b = 40 \times (\% \text{ organische stof} / 10)$ ((IW)_b = interventiewaarde voor de te beoordelen bodem)
- 10 = De achtergrondwaarde van deze somparameter gaat uit van de aanwezigheid van meerdere van de 15 componenten, die tot deze somparameter worden gerekend (zie bijlage N). De hoogte van de achtergrondwaarde is gebaseerd op de soms van de bepalingsgrenzen vermenigvuldigd met 0,7. Sommige componenten zijn tevens individueel genormeerd. Binnen de somparameter mag de achtergrondwaarde van de individueel genormeerde componenten niet worden overschreden. Voor de componenten, die niet individueel zijn genormeerd, geldt per component een maximaal gehalte van 0,45 mg/kg d.s.
- 11 = De interventiewaarde voor grond voor deze stoffen is gelijk of kleiner dan de bepalingsgrens (intralaboratorium reproduceerbaarheid). Indien de stof wordt aangetoond, moeten de risico's nader worden onderzocht. Bij het aantreffen van vinylchloride of 1,1-dichlooretheen in grond, moet tevens het grondwater worden onderzocht

Aanvullende opmerkingen

a. *Interventiewaarden voor niet genoemde stoffen*

Voor de beoordeling van niet met name genoemde stoffen verdient het aanbeveling een vergelijking te maken met in de tabel vermelde chemisch en toxicologisch verwante stoffen. Voor een aantal niet genoemde stoffen zijn indicatieve niveaus voor ernstige bodemverontreiniging vastgesteld. Tevens kan door tussenkomst van de provincie een verzoek worden gericht aan de regionale inspectie milieuhygiëne om het RIVM in te schakelen voor de afleiding van ad-hoc interventiewaarden.

b. *Omvang verontreiniging*

De interventiewaarden gelden als gemiddelde voor een volume van 25 m³ grond/sediment en 100 m³ grondwater. Indien het bij puntbronnen van verontreiniging waarschijnlijk is dat bij het uitblijven van maatregelen op korte termijn (ten hoogste enkele maanden) bodemverontreiniging op genoemde schaal kan optreden, is eveneens sprake van ernstige bodemverontreiniging. Van ernstige bodemverontreiniging kan ook worden gesproken indien de verontreiniging zich zodanig autonoom verspreidt in andere milieucompartmenten of -objecten dat schadelijke effecten voor volksgezondheid of het milieu kunnen optreden zonder dat zich overschrijding van de interventiewaarden voordoet.

c. *Criterium voor nader onderzoek*

In de protocollen voor oriënterend en nader onderzoek komt het criterium $0,5 * (\text{interventiewaarde} + \text{streefwaarde})$ voor om aan te geven dat nader onderzoek noodzakelijk is.

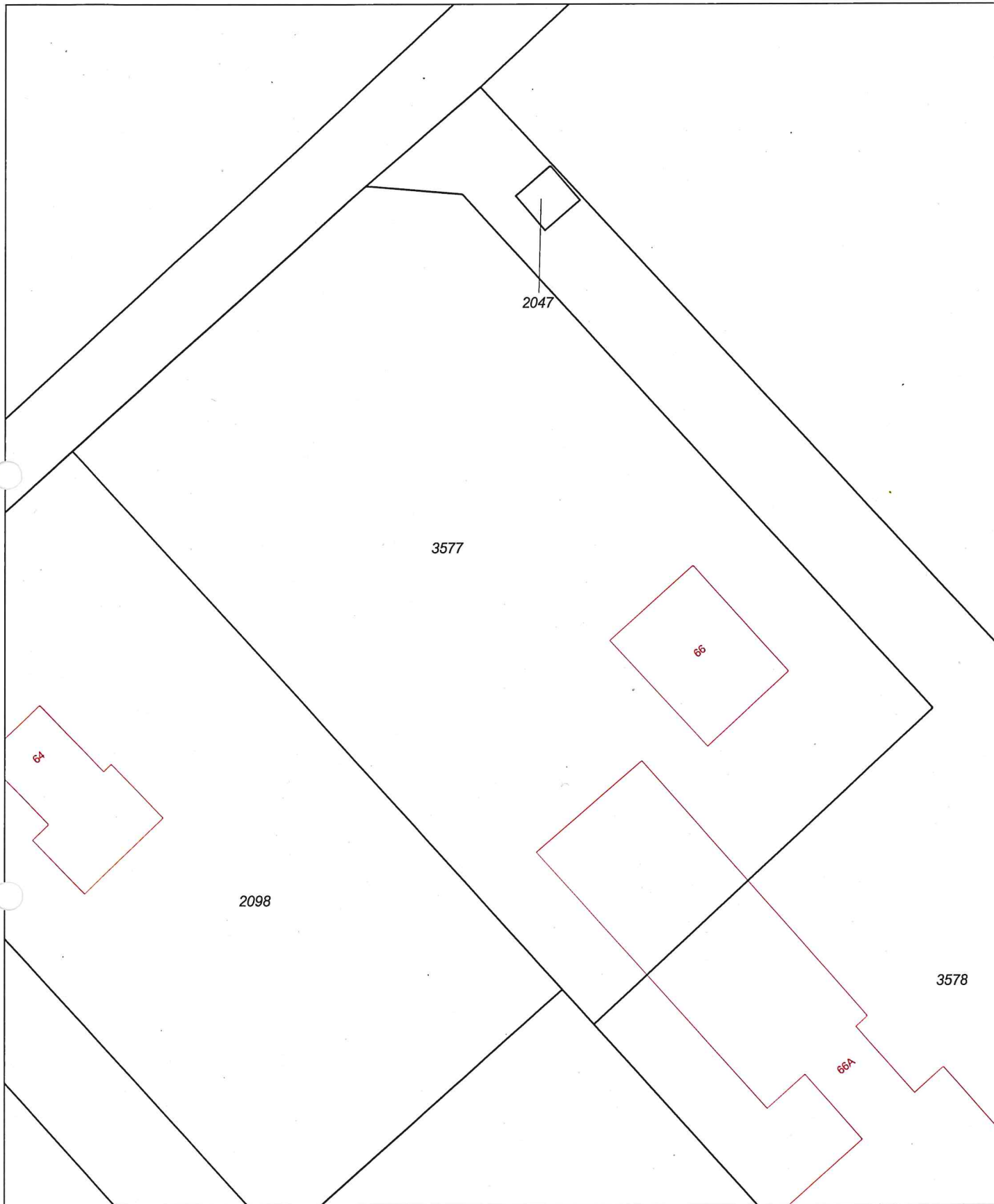
d. *Differentiatie naar grondsoort*

De streef- en interventiewaarden voor zware metalen (incl. arseen) in grond/sediment zijn afhankelijk van het lutumgehalte en/of het organische stofgehalte. Bij meetproblemen met lage gehalten organische stof (H) of lutum (L) kan van percentages van 2% H en L uitgegaan worden.

De streef- en interventiewaarden voor organische verbindingen in grond/sediment zijn gerelateerd aan het organische stofgehalte. Voor bodems met $H > 30\%$ respectievelijk < 2 worden gehalten van respectievelijk 30% en 2% aangehouden. N.B. voor berekening van de streef- en interventiewaarden voor PAK (10 VROM) geldt dat in afwijking op het vooraanstaande voor bodems met $H > 30\%$ en $H < 10\%$ gerekend wordt met organische stofgehalten van respectievelijk 30% en 10%.

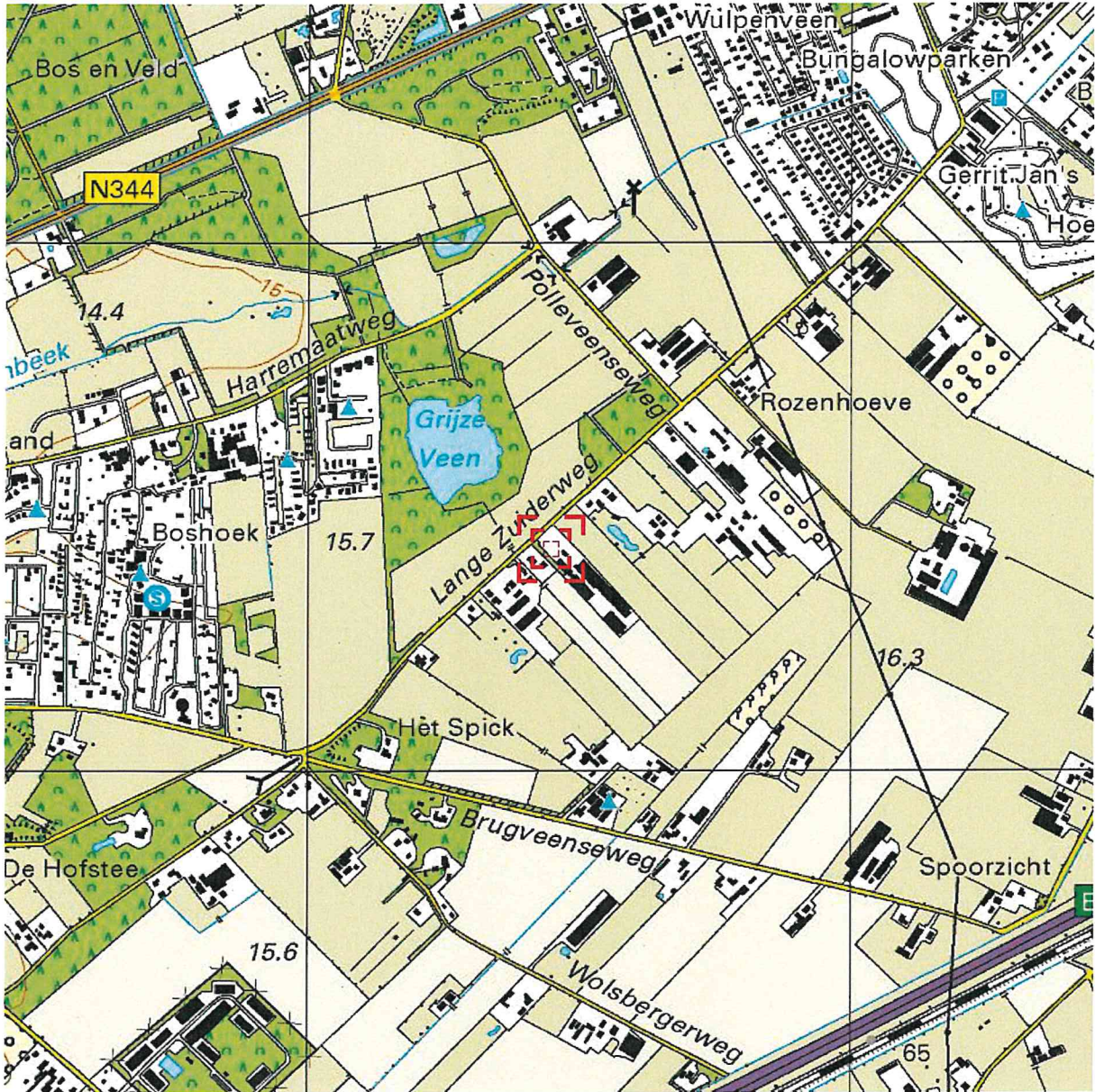
Bijlage | 6

Kadastrale kaart, topografisch overzicht en tekening



0 m 5 m 25 m

12345	Deze kaart is noordgericht	Schaal 1:500		
25	Perceelnummer	Kadastrale gemeente		VOORTHUIZEN
	Huisnummer	Sectie		F
	Vastgestelde kadastrale grens	Perceel	3577	
	Voorlopige kadastrale grens			
	Administratieve kadastrale grens			
	Bebouwing			
	Overige topografie			
<p>Voor een eensluidend uittreksel, Apeldoorn, 26 maart 2018 De bewaarder van het kadaster en de openbare registers</p>		<p>Aan dit uittreksel kunnen geen betrouwbare maten worden ontleend. De Dienst voor het kadaster en de openbare registers behoudt zich de intellectuele eigendomsrechten voor, waaronder het auteursrecht en het databankenrecht.</p>		

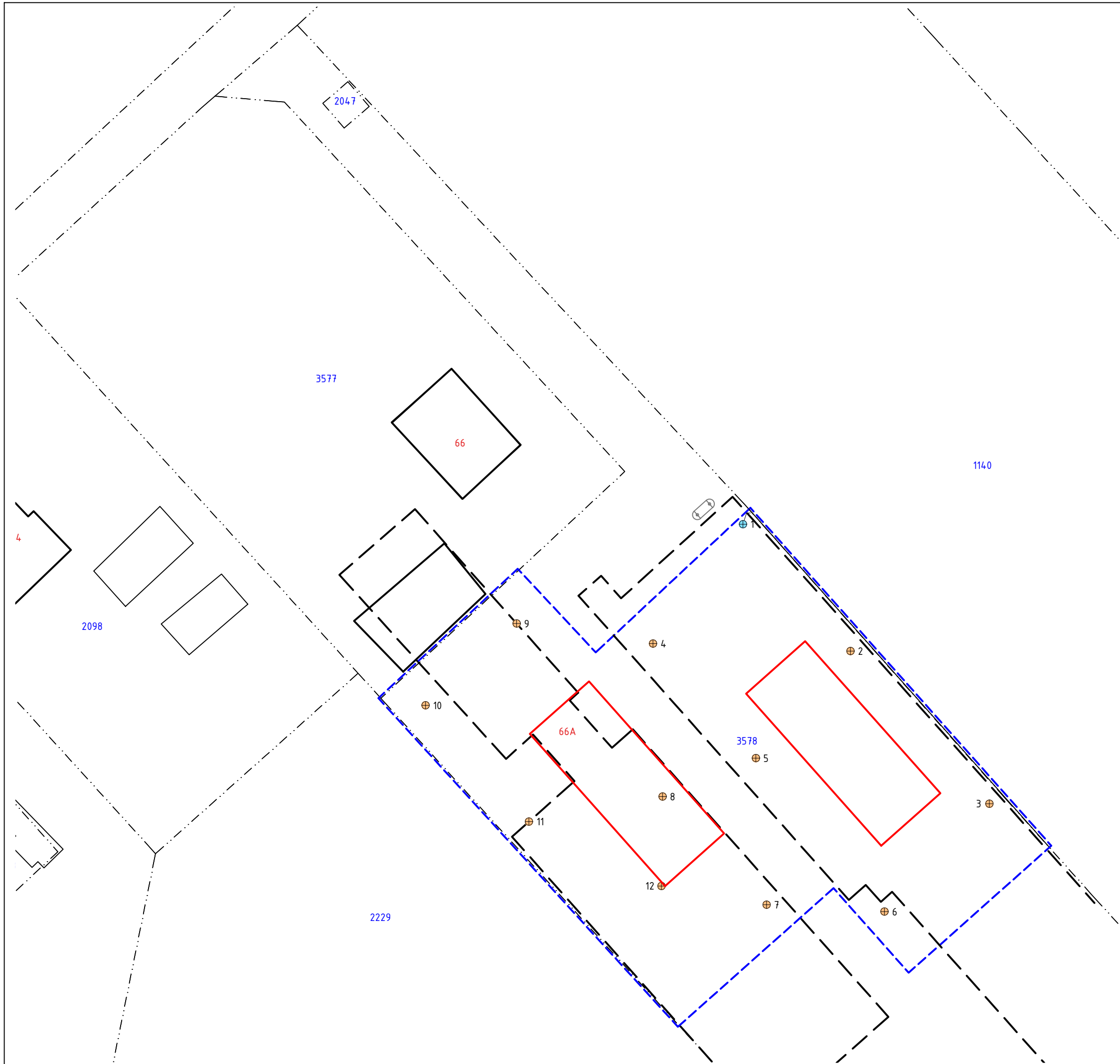


Schaal 1: 12500

 Hier bevindt zich Kadastraal object VOORTHUIZEN F 3577
 Lange Zuiderweg 66, 3781 PL VOORTHUIZEN
 CC-BY Kadaster.



<p>BEBOUWING</p> <ul style="list-style-type: none"> a bebouwd gebied b gebouwen c hoogbouw d kas <p>WEGEN</p> <ul style="list-style-type: none"> autosnelweg hoofdweg met gescheiden rijbanen hoofdweg regionale weg met gescheiden rijbanen regionale weg lokale weg met gescheiden rijbanen lokale weg weg met losse of slechte verharding onverharde weg straat/overige weg voetgangersgebied fietspad pad, voetpad weg in aanleg viaduct aquaduct tunnel vaste brug beweegbare brug brug op pijlers 	<p>WEGEN (cont.)</p> <ul style="list-style-type: none"> Schl a b c a b Gd c a b c Sf <p>BODEMGEBRUIK</p> <ul style="list-style-type: none"> a grasland met sloten b akkerland met greppels c boomgaard d fruitwekerij e boomwekerij f grasland met populierenopstand g loofbos h naaldbos i gemengd bos j griend k heide l zand m drasland, moeras n rietland o dodenakker, begraafplaats p overig bodemgebruik 	<p>SPOORWEGEN</p> <ul style="list-style-type: none"> spoorweg: enkelspoor spoorweg: meersporig a station b spoorweg in tunnel tramweg a sneltram b sneltramhalte a metro bovengronds b metrostation <p>HYDROGRAFIE</p> <ul style="list-style-type: none"> waterloop: smaller dan 3 m waterloop: 3-6 m breed waterloop: breder dan 6 m a schutsluis b stuwen c koedam a duiker b grondduiker c afsluitbare duiker 	<p>OVERIGE SYMBOLEN</p> <ul style="list-style-type: none"> a religieus gebouw b toren, hoge koepel c religieus gebouw met toren d markant object e watertoren f vuurtoren a gemeentehuis b postkantoor c politiebureau d wegwijzer a kapel b kruis c vlampijp d telescoop a windmolen b waterradmolen c windmotor d windturbine a oliepompinstallatie b seinmast c zendmast a hunebed b monument c gemaal a kamperterrein b sportcomplex c ziekenhuis a Pl b Gp c . a paal b grenspunt c boom schietbaan afrostering hoogspanningsleiding met mast muur geluidswering
---	---	--	--



- LEGENDA**
- Boring
 - Peilbuis
 - 25** Huisnummer
 - 1234** Perceelsnummer
 - Onderzoekslocatie
 - Bebouwing (buitenmuur)
 - Voormalige bebouwing
 - Nieuwbouwlocatie
 - Perceelsgrens (Kadaster)
 - Ondergrondse tank (voormalig)

<i>Locatie:</i> Lange Zuiderweg 66 Voorthuizen			
<i>Type:</i> Verkennd bodemonderzoek			
<i>Omschrijving:</i> Situatietekening			
<i>Projectnr.:</i> 18025001A	<i>Bestandsnaam:</i> 18025001A		
<i>Formaat:</i> A3	<i>Getekend:</i> PH (HvH edit)	<i>Datum:</i> 20-04-2018	<i>Tekeningnr.:</i> 1
<i>Schaal:</i> 1:500			
PJ Milieu BV			
<i>Adres:</i>	Nijverheidsstraat 21 3861 RJ Nijkerk		
<i>Telefoon:</i>	033 - 245 85 11		
<i>E-mail:</i>	info@pjmilieu.nl		
<i>Internet:</i>	www.pjmilieu.nl		

Deskundig advies en gecertificeerde uitvoering van:



ASBEST INVENTARISATIE

Wilt u een gebouw of een object slopen, beheren of aankopen?

PJ Milieu BV maakt het asbest risico voor u inzichtelijk.



BODEM ONDERZOEK

Van een container grond tot een volledig bedrijfsterrein. Van een vergunningsaanvraag tot een erfenis: PJ Milieu BV toetst de bodemkwaliteit en geeft u een advies op maat.



BODEM SANERING

Door de kosten en de uitvoeringsmethode van een bodemsanering helder te presenteren, helpt PJ Milieu BV u bij de keuze tussen beheersen of verwijderen.



GEOHYDROLOGISCH ADVIES

Bemalingsadvies, drainageplan, infiltratieonderzoek? PJ Milieu BV zet haar kennis graag in voor het verbeteren van de (grond)waterkwaliteit en kwantiteit.