

Bezoekadres  
Huis der Provincie  
Markt 11  
6811 CG Arnhem

Postadres  
Postbus 9090  
6800 GX Arnhem

De heer/mevrouw H. van Hierden  
Kampweg 34  
3888 NX UDDEL

telefoonnummer (026) 359 91 11  
telefaxnummer (026) 359 94 80  
e-mailadres [post@gelderland.nl](mailto:post@gelderland.nl)  
internetsite [www.gelderland.nl](http://www.gelderland.nl)

datum 9 januari 2012  
zaaknummer 2011-010750  
onderwerp  
Natuurbeschermingswet 1998 - definitief besluit

Geachte heer/mevrouw Van Hierden,

Hierbij ontvangt u de beschikking op uw aanvraag om vergunning ingevolge de Natuurbeschermingswet.

Voor verdere informatie verwijzen wij u naar de bijgevoegde kennisgeving.

Wij verzoeken u bij correspondentie over de vergunningprocedure het bovengenoemde zaaknummer te vermelden

Hoogachtend,  
namens Gedeputeerde Staten van Gelderland,

ir. E.N. Boere  
plv. teammanager Vergunningverlening Water Ontgroningen  
en Natuur

bijlagen:

- beschikking
- kennisgeving


inlichtingen bij [dhr. B. Gorissen](mailto:post@gelderland.nl)  
e-mailadres [post@gelderland.nl](mailto:post@gelderland.nl)

code: 01273572.doc /

telefoonnummer

BNG 's-Gravenhage, rekeningnummer 28.50.10.824  
Rabobank, rekeningnummer 14.39.37.529  
ING, rekeningnummer 869762  
btw-nummer NL001825100.B03

IBAN-nummer NL74BNGH0285010824  
SWIFT/BIC: BNGHNL2G



## **Kampweg 34 te Uddel**

### **Vergunningverlening Natuurbeschermingswet 1998**

Gedeputeerde Staten van Gelderland delen mee dat zij besloten hebben een vergunning ingevolge de Natuurbeschermingswet 1998 te verlenen aan H. van Hierden voor een veevarkenshouderij, gelegen aan de Kampweg 34 te Uddel.

Tegen het voornemen zijn geen zienswijzen ingebracht. Het besluit is ten opzichte van het ontwerpbesluit niet gewijzigd.

### **Mogelijkheid van inzien**

Het besluit en de bijbehorende stukken liggen van 12 januari tot 23 februari 2012 ter inzage bij de informatiebalie van het Provincieloket in het Huis der Provincie en bij de gemeente Apeldoorn tijdens de gebruikelijke openingsuren.


### **Rechtsmiddelen**

Belanghebbenden kunnen beroep instellen tegen het besluit vóór 23 februari 2012. Meer informatie hierover is vermeld aan het slot van het besluit zelf.

### **Wilt u meer weten?**

Bel het Provincieloket, telefoonnummer (026) 359 99 99.

Arnhem, 9 januari 2012 - zaaknummer 2011-010750  
Gedeputeerde Staten van Gelderland



BESCHIKKING D.D. 9 JANUARI 2012 VAN GEDEPUTEERDE STATEN VAN GELDERLAND  
ZAAKNUMMER 2011-010750

VERGUNNING ARTIKELEN 19D/ 19E NATUURBESCHERMINGSWET 1998  
VOOR EEN VLEESVARKENSHOUDERIJ AAN DE KAMPWEG 34 TE UDDEL

**Aanvraag en procesverloop**

Bij brief van 23 juni 2011 heeft H. van Hierden, hierna te noemen aanvrager, een aanvraag ingediend om een vergunning in het kader van de Natuurbeschermingswet 1998, hierna de Nbw 1998.

De aanvraag omvat een vleesvarkenshouderij met bijbehorende activiteiten. De inrichting is gelegen in het Natura 2000-gebied Veluwe.

Tot de aanvraag behoren de volgende stukken:

- aanvraagformulier;
- bijlage 1: plattegrondtekening, tekeningnummer WM-HIERDEN, blad 1, laatst gewijzigd op 20 januari 2011;
- bijlage 2: vergunning die gold op 24 maart 2000;
- overzichtskaart ligging bedrijf ten opzichte van Natura 2000-gebieden.

Op deze vergunningaanvraag is afdeling 3.4 van de Algemene wet bestuursrecht van toepassing verklaard.

Het ontwerpbesluit heeft in de periode van 28 oktober tot 9 december 2011 ter inzage gelegen. Het ontwerpbesluit is tevens toegezonden aan het college van Burgemeester en Wethouders van de gemeente Apeldoorn en aan de Gelderse Milieufederatie waarbij zij in de gelegenheid zijn gesteld een zienswijze naar voren te brengen. Wij hebben geen zienswijzen ontvangen.

**Wettelijk kader**

Het wettelijk kader waaraan de aanvraag is getoetst wordt gevormd door de Nbw 1998, met name de artikelen 10a en 19d Nbw 1998 en volgende.

**Bevoegdheid**

Op grond van artikel 2 lid 1 Nbw 1998 zijn wij bevoegd om op de aanvraag te beslissen.

**Natura 2000 en voor NH<sub>3</sub> gevoelige instandhoudingsdoelstellingen**

***Veluwe***

**Aanwijzing en aanmelding**

De Veluwe is op 24 maart 2000 door de Minister van Landbouw, Natuur en Voedselkwaliteit, thans Minister van Economische Zaken, Landbouw en Innovatie (hierna te noemen EL&I), aangewezen als Vogelrichtlijngebied. In 2003 is de Veluwe aangemeld als Habitatrichtlijngebied bij de Europese Commissie. Binnen de begrenzing van de Veluwe liggen twee Beschermd Natuurmonumenten, het Mosterdveen en de Leemputten bij Staverden. Beide gebieden zijn respectievelijk op 16 februari 1998 (N/98315) en 4 september 1974 (NBOR/S 13844) bij besluit van de minister aangewezen als Beschermd Natuurmonument. Op 7 december 2004 heeft de Europese Commissie de communautaire lijst vastgesteld op basis waarvan Nederland het gebied moet aanwijzen.

In onderstaande tabel staan de voor NH<sub>3</sub> gevoelige instandhoudingsdoelstellingen voor het Natura 2000-gebied Veluwe.

**Tabel 1 Instandhoudingsdoelstellingen (Bron: Ontwerp-aanwijzingsbesluit Veluwe)**  
(= behoudsdoelstelling; > ontwikkelingsdoelstelling)

<b>Habitattypen</b>	<b>Doelstelling verspreiding</b>	<b>Doelstelling oppervlakte</b>	<b>Doelstelling kwaliteit</b>
H2310 Stuiwanden met struikhei	=	>	>
H2320 Binnenlandse kraaiheibegroeiingen	=	=	=
H2330 Zandverstuivingen	=	>	>
H3130 Zwakgebufferde vennen	=	=	=
H3160 Zure vennen	=	=	>
H4010A Vochtige heiden op zandgronden	=	>	>
H4030 Droge heiden	=	>	>
H5130 Jeneverbesstruwelen	=	=	>
H6230 Heischrale graslanden <sup>1</sup>	=	>	>
H6410 Blauwgraslanden	=	>	>
H7110B Actief hoogveen <sup>1</sup>	=	>	>
H7150 Pioniervegetaties met snavelbiezen		>	>
H9120 Beuken-eikenbossen met hulst		>	=
H9160A Eiken-Haagbeukenbossen		>	=
H9190 Oude eikenbossen		>	>
H91E0C Beekbegeleidende alluviale bossen <sup>1</sup>		>	>

<sup>1</sup>Prioritair habitatype

In de brief aan de Tweede Kamer van 26 januari 2010 geeft de Minister van LNV, thans EL&I aan een aantal wijzigingen op het ontwerp-aanwijzingsbesluit te zullen doorvoeren. De voorgenomen wijzigingen voor het Natura 2000-gebied Veluwe zijn:

H9120 Beuken-eikenbossen met hulst: aanpassing van de doelstelling behoud kwaliteit naar verbetering kwaliteit.

H9160A Eiken-Haagbeukenbossen: doelstelling wordt verwijderd. De bossen die tot dit habitatype werden gerekend behoren tot het habitatype beuken-eikenbossen met hulst (H9120).

H91E0C Vochtige alluviale bossen (beekbegeleidende bossen): aanpassing van de doelstelling uitbreiding oppervlakte naar behoud oppervlakte.

### **Beoordeling van de aanvraag**

Het bedrijf ligt in het Natura 2000-gebied Veluwe.

De mogelijk schadelijke effecten op de instandhoudingsdoelstellingen van het bedrijf worden uitsluitend veroorzaakt door stikstofdepositie.

In tabel 2 is de vergunde veebezetting op 24 maart 2000 op grond van de Wet milieubeheer en de gewenste veebezetting van uw bedrijf weergegeven.

*Veebestand*

Tabel 2 Veebestand

Vergunde veebezetting 24 maart 2000		Aangevraagde veebezetting	
Diersoort (rav code)	Aantal	Diersoort (rav code)	Aantal
Vleesvarkens (D 3.100.1)	720	Vleesvarkens (D3.100.1)	720
Vleesvarkens (D 3.100.2)	216	Vleesvarkens (D 3.2.15.1.2)	1536
Vleeskalveren (A 4.100)	124		

*Depositie*

Binnen het Natura 2000-gebied Veluwe zijn verschillende stikstofgevoelige habitattypen aanwezig. In tabel 3 is de kortste afstand ten opzichte van uw bedrijf tot de verschillende stikstofgevoelige habitattypes weergegeven.

Tabel 3 NH3-depositie van het bedrijf in mol/ha/jr

Tabel 3 NH3-depositie van het bedrijf in mol/ha/jr

Habitatype	Afstand (meter)	Depositie 24-03-2000	Aangevraagde depositie
Droge heiden (H4030)	366	52,3	43,5
Droge heiden (H4030)	456	31,0	30,2
Droge heiden (H4030)	1.207	5,1	4,8
Droge heiden (H4030)	1.229	6,1	5,8
Droge heiden (H4030)	1.879	6,7	6,0
Oude eikenbossen (H9190)	1.332	7,2	6,5
Oude eikenbossen (H9190)	1.506	4,7	4,3
Oude eikenbossen (H9190)	2.770	1,9	1,8
Oude eikenbossen (H9190)	3.196	1,2	1,1
Oude eikenbossen (H9190)	4.842	1,4	1,3
Zure vennen (H3160)	1.680	7,0	6,2
Zure vennen (H3160)	3.035	1,4	1,2
Zure vennen (H3160)	7.645	0,4	0,4
Zure vennen (H3160)	4.895	0,9	0,8
Zandverstuivingen (H2330)	1.899	4,7	4,2
Zandverstuivingen (H2330)	1.821	3,3	2,9
Zandverstuivingen (H2330)	3.257	1,3	1,2
Zandverstuivingen (H2330)	1.977	4,0	3,7
Actieve hoogvenen (H7110B)	3.043	1,4	1,2
Pioniersvegetatie met snavelbiezen (H7150)	3.031	1,4	1,2
Pioniersvegetatie met snavelbiezen (H7150)	4.954	0,9	0,8
Vochtige heiden (H4010A)	2.182	4,0	3,6
Vochtige heiden (H4010A)	4.857	0,9	0,9
Vochtige heiden (H4010A)	9.242	0,4	0,3
Vochtige heiden (H4010A)	3.808	1,8	1,6
Zandverstuivingen met struikhei (H2310)	4.250	1,1	1,0
Zandverstuivingen met struikhei (H2310)	3.992	0,9	0,8
Zandverstuivingen met struikhei (H2310)	3.220	1,9	1,8
Zandverstuivingen met struikhei (H2310)	2.816	3,0	2,7
Vochtige alluviale bossen (H91E0C)	3.444	1,7	1,5
kalkmoerassen (H7230)	5.507	0,8	0,7

Jeneverbesstruwelen (H5130)	3.259	1,7	1,5
Jeneverbesstruwelen (H5130)	8.984	0,3	0,3
Binnenlandse kraaiheibegroeiingen (H2320)	4.691	0,8	0,7
Binnenlandse kraaiheibegroeiingen (H2320)	9.215	0,6	0,6
Heischrale graslanden (H6230)	8.463	0,3	0,3
Heischrale graslanden (H6230)	8.184	0,3	0,3

Uit tabel 2 blijkt dat de gewenste veebezetting, in vergelijking tot de veebezetting zoals vergund aanwezig op 24 maart 2000, toeneemt zodat sprake kan zijn van wijziging van betekenende mate. Dit heeft echter niet tot gevolg dat per saldo sprake is van een toename van de stikstofdepositie op de stikstofgevoelige habitattypen. Uit tabel 3 blijkt dat vanwege het toe te passen stalsysteem, zoals vermeld in de aanvraag, sprake is van een afname van de depositie op de stikstofgevoelige habitattypen.

#### **Conclusie**

Nu de stikstofdepositie op de stikstofgevoelige habitattypen vanwege de toepassing van het nieuwe stalsysteem niet toeneemt, zijn significant negatieve effecten op voorhand uitgesloten. Tevens is vastgesteld dat de stikstofdepositie het enige mogelijke schadelijke effect is.

Gelet het op vorenstaande besluiten wij derhalve als volgt:

#### **Besluit:**

Op grond van de artikelen 19d, 19e Nbw 1998 verlenen wij conform de aanvraag de gevraagde vergunning aangezien :

- de door de gewenste activiteit veroorzaakte stikstofdepositie vanwege de getroffen technische maatregelen niet leidt tot een stikstofdepositietoename op de stikstofgevoelige habitattypen in het Natura 2000-gebied Veluwe. Een significant negatief effect door stikstofdepositie is derhalve op voorhand uitgesloten;
- van de in artikel 19e Nbw 1998 genoemde belangen niet is gebleken zodat deze niet kunnen leiden tot weigering van de vergunningaanvraag.

namens Gedeputeerde Staten van Gelderland,



ir. E.N. Boere  
plv. teammanager Vergunningverlening Water Ontgravingen  
en Natuur

**Beroep**

Belanghebbenden kunnen binnen zes weken na de dag waarop het besluit ter inzage is gelegd hiertegen beroep instellen bij de Afdeling bestuursrechtspraak van de Raad van State (Postbus 20019, 2500 EA 's-Gravenhage).

Zij die partij zijn in de hoofdzaak kunnen bij de voorzitter van de Afdeling bestuursrechtspraak een verzoek indienen om een voorlopige voorziening te treffen. Als gedurende de beroepstermijn om een voorlopige voorziening is verzocht, wordt het besluit niet van kracht voordat op dat verzoek is beslist.

Voor het behandelen van het beroepschrift en voor het behandelen van een verzoek om een voorlopige voorziening wordt griffierecht geheven. Over de hoogte en de wijze van betaling van het griffierecht kunt u informatie verkrijgen bij de Raad van State, telefoonnummer (070) 426 44 26.

**Bijlagen:**

- Berekening situatie 24 maart 2000
- Berekening aangevraagde situatie

**BIJLAGE 1: Berekening vergunde situatie 24 maart 2000**

Naam van de berekening: Kampweg 34 Uddel vergund

Gemaakt op: 12-10-2011 15:14:30

Zwaartepunt X: 180,800 Y: 471,200

Cluster naam: Kampweg 34 Uddel

Berekende ruwheid: 0,45 m

**Emissie Punten:**

Volgnr.	BronID	X-coord.	Y-coord.	Hoogte	Gem.geb. hoogte	Diam.	Uitr. snelheid	Emissie
1	Stal E1	180 759	471 190	4,5	3,9	0,5	4,00	1 800
2	Stal E 2	180 803	471 188	4,5	3,9	0,5	4,00	756
3	Stal F	180 789	471 154	5,5	3,5	0,5	4,00	310

**Gevoelige locaties:**

Volgnummer	Naam	X coördinaat	Y coördinaat	Depositie
1	Droge heiden	181 136	471 087	52,34
2	Droge heiden	180 497	470 761	30,99
3	Droge heiden	179 568	471 049	5,07
4	Droge heiden	179 694	471 714	6,08
5	Droge heiden	182 215	472 329	6,72
6	Oude eikenbossen	182 090	470 886	7,23
7	Oude eikenbossen	181 588	469 820	4,71
8	Oude eikenbossen	179 995	468 427	1,91
9	Oude eikenbossen	177 621	470 585	1,22
10	Oude eikenbossen	181 642	475 881	1,38
11	Zure vennen	182 256	471 896	6,95
12	Zure vennen	182 852	468 890	1,37
13	Zure vennen	177 459	464 206	0,39
14	Zure vennen	178 878	475 610	0,91
15	Zandverstuivingen	182 624	471 496	4,67
16	Zandverstuivingen	181 253	469 338	3,26
17	Zandverstuivingen	178 711	468 569	1,31
18	Zandverstuivingen	179 787	472 816	4,04
19	Actieve hoogvenen	182 919	468 943	1,36
20	Pionierveg snavelbie	182 882	468 923	1,37
21	Pionierveg snavelbie	178 953	475 703	0,90
22	Vochtige heiden	182 770	471 983	4,01
23	Vochtige heiden	178 895	475 554	0,93
24	Vochtige heiden	190 006	470 607	0,36
25	Vochtige heiden	179 838	474 790	1,75
26	Zandverstuif struik	183 348	467 720	1,08
27	Zandverstuif struik	179 547	467 297	0,92
28	Zandverstuif struik	177 938	469 564	1,92
29	zandverstuif struik	183 251	472 450	2,96
30	vochtig alluvial bos	179 875	474 425	1,67
31	kalkmoerassen	178 579	476 153	0,75
32	Jeneverbesstruwelen	178 099	469 225	1,68
33	Jeneverbesstruwelen	188 948	467 392	0,29
34	Binnenland kraaihei	183 755	467 486	0,75
35	Binnenland kraaihei	183 755	479 797	0,61
36	heischraal grasland	180 728	462 625	0,32
37	heischraal grasland	181 380	462 942	0,33



Details van Emissie Punt: Stal E1 (47)

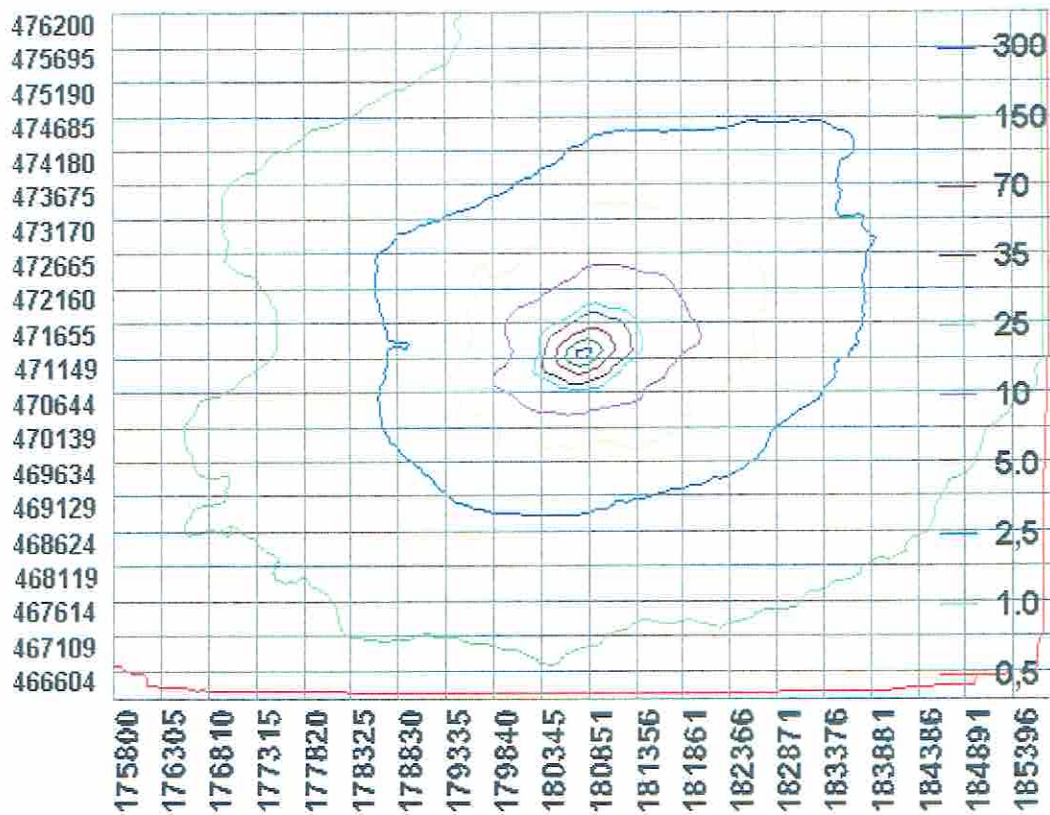
Volgnr.	Code	Type	Aantal	Emissie	Totaal
1	D 3.100.1	vleesvarkens	720	2.5	1800

Details van Emissie Punt: Stal E 2 (48)

Volgnr.	Code	Type	Aantal	Emissie	Totaal
1	D 3.100.1	vleesvarkens	216	3.5	756

Details van Emissie Punt: Stal F (49)

Volgnr.	Code	Type	Aantal	Emissie	Totaal
1	A 4.100	vleeskalveren	124	2.5	310



**BIJLAGE 2: Berekening aangevraagde situatie**

Naam van de berekening: Kampweg 34 Uddel aangevraagd  
 Gemaakt op: 29-09-2011 14:42:18  
 Zwaartepunt X: 180,700 Y: 471,200  
 Cluster naam: H. van Hierden, Kampweg 34 Uddel  
 Berekende ruwheid: 0,45 m

**Emissie Punten:**

Volgnr.	BronID	X-coord.	Y-coord.	Hoogte	Gem.geb. hoogte	Diam.	Uittr. snelheid	Emissie
1	stal E	180 759	471 190	4,5	3,9	0,5	4,00	1 800
2	stal F	180 733	471 162	8,0	6,2	4,3	0,91	814

**Gevoelige locaties:**

Volgnummer	Naam	X coördinaat	Y coördinaat	Depositie
1	Droge heiden	181 136	471 087	43,49
2	Droge heiden	180 497	470 761	30,24
3	Droge heiden	179 568	471 049	4,76
4	Droge heiden	179 694	471 714	5,77
5	Droge heiden	182 215	472 329	6,01
6	Oude eikenbossen	182 090	470 886	6,45
7	Oude eikenbossen	181 588	469 820	4,25
8	Oude eikenbossen	179 995	468 427	1,75
9	Oude eikenbossen	177 621	470 585	1,12
10	Oude eikenbossen	181 642	475 881	1,25
11	Zure vennen	182 256	471 896	6,18
12	Zure vennen	182 852	468 890	1,24
13	Zure vennen	177 459	464 206	0,36
14	Zure vennen	178 878	475 610	0,83
15	Zandverstuivingen	182 624	471 496	4,17
16	Zandverstuivingen	181 253	469 338	2,94
17	Zandverstuivingen	178 711	468 569	1,21
18	Zandverstuivingen	179 787	472 816	3,72
19	Actieve hoogvenen	182 919	468 943	1,23
20	Pioniersveg snavel	182 882	468 923	1,24
21	Pioniersveg snavelb	178 953	475 703	0,82
22	Vochtige heiden	182 770	471 983	3,59
23	Vochtige heiden	178 895	475 554	0,85
24	Vochtige heiden	190 006	470 607	0,32
25	Vochtige heiden	179 838	474 790	1,60
26	Zandverstuiv struikh	183 348	467 720	0,98
27	Zandverstuiv struikh	179 547	467 297	0,84
28	Zandverstuiv struikh	177 938	469 564	1,77
29	Zandverstuiv struikh	183 251	472 450	2,66
30	vochtige allu bos	179 875	474 425	1,53
31	Kalkmoerassen	178 579	476 153	0,69
32	Jeneverbesstruwelen	178 099	469 225	1,54
33	Jeneverbesstruwelen	188 948	467 392	0,26
34	Binnenlandse kraaihe	183 755	467 486	0,68
35	Binnenlandse kraaihe	183 755	479 797	0,56
36	Heischrale graslande	180 728	462 625	0,29
37	Heischrale graslande	181 380	462 942	0,30

Details van Emissie Punt: stal E (124)

Volgnr.	Code	Type	Aantal	Emissie	Totaal
1	D 3.100.1	vleesvarkens	720	2.5	1800

Details van Emissie Punt: stal F (125)

Volgnr.	Code	Type	Aantal	Emissie	Totaal
1	D 3.2.15.1.2	vleesvarkens	1536	0.53	814.08

